

Allegato F

**RENDICONTO GENERALE
ESERCIZIO FINANZIARIO ANNO 2019**

Stato patrimoniale - attivo

STATO PATRIMONIALE - ATTIVO

STATO PATRIMONIALE (ATTIVO)		31/12/2019	31/12/2018	riferimento art.2424 CC	riferimento DM 26/4/95
	A) CREDITI vs.LO STATO ED ALTRE AMMINISTRAZIONI PUBBLICHE PER LA PARTECIPAZIONE AL FONDO DI DOTAZIONE	0,00	0,00	A	A
	TOTALE CREDITI vs PARTECIPANTI (A)	0,00	0,00		
	B) IMMOBILIZZAZIONI				
I	<u>Immobilizzazioni immateriali</u>			BI	BI
1	Costi di impianto e di ampliamento	0,00	0,00	BI1	BI1
2	Costi di ricerca sviluppo e pubblicità	0,00	0,00	BI2	BI2
3	Diritti di brevetto ed utilizzazione opere dell'ingegno	1.080.508,12	978.612,16	BI3	BI3
4	Concessioni, licenze, marchi e diritti simile	0,81	717,11	BI4	BI4
5	Avviamento	0,00	0,00	BI5	BI5
6	Immobilizzazioni in corso ed acconti	6.835.513,63	5.201.869,33	BI6	BI6
9	Altre	4.229.218,30	4.294.057,11	BI7	BI7
	Totale immobilizzazioni immateriali	12.145.240,86	10.475.255,71		
	<u>Immobilizzazioni materiali (3)</u>				
II 1	Beni demaniali	102.233.197,79	104.158.816,17		
1.1	Terreni	9.976.805,24	9.737.202,50		
1.2	Fabbricati	7.685.625,66	7.924.816,72		
1.3	Infrastrutture	84.570.766,89	86.496.796,95		
1.9	Altri beni demaniali	0,00	0,00		
III 2	Altre immobilizzazioni materiali (3)	234.991.584,21	218.862.360,57		
2.1	Terreni	87.833.361,37	87.887.369,02	BII1	BII1
a	di cui in leasing finanziario	0,00	0,00		
2.2	Fabbricati	121.933.757,09	105.588.319,62		
a	di cui in leasing finanziario	0,00	0,00		
2.3	Impianti e macchinari	193.623,16	232.490,84	BII2	BII2
a	di cui in leasing finanziario	0,00	0,00		
2.4	Attrezzature industriali e commerciali	187.583,72	190.046,07	BII3	BII3
2.5	Mezzi di trasporto	250.000,00	277.980,62		
2.6	Macchine per ufficio e hardware	517.884,24	473.679,11		
2.7	Mobili e arredi	76.921,26	23.116,85		
2.8	Infrastrutture	7.034.309,42	7.278.030,50		
2.99	Altri beni materiali	16.964.143,95	16.911.327,94		
3	Immobilizzazioni in corso ed acconti	24.180.912,99	41.424.209,61	BII5	BII5
	Totale immobilizzazioni materiali	361.405.694,99	364.445.386,35		
IV	<u>Immobilizzazioni Finanziarie (1)</u>				
1	Partecipazioni in	588.562.017,25	589.300.210,71	BIII1	BIII1
a	imprese controllate	542.437.490,73	574.574.838,49	BIII1a	BIII1a
b	imprese partecipate	14.294.374,29	14.575.780,09	BIII1b	BIII1b
c	altri soggetti	31.830.152,23	149.592,13		
2	Crediti verso	108.003.154,78	95.707.757,08	BIII2	BIII2
a	altre amministrazioni pubbliche	124.204,36	0,00		
b	imprese controllate	9.926.180,66	7.392.680,66	BIII2a	BIII2a
c	imprese partecipate	0,00	0,00	BIII2b	BIII2b
d	altri soggetti	97.952.769,76	88.315.076,42	BIII2c BIII2d	BIII2d
3	Altri titoli	828,00	828,00	BIII3	
	Totale immobilizzazioni finanziarie	696.566.000,03	685.008.795,79		
	TOTALE IMMOBILIZZAZIONI (B)	1.070.116.935,88	1.059.929.437,85	-	-

STATO PATRIMONIALE - ATTIVO

STATO PATRIMONIALE (ATTIVO)		31/12/2019	31/12/2018	riferimento art.2424 CC	riferimento DM 26/4/95
I	C) ATTIVO CIRCOLANTE				
	<i>Rimanenze</i>	3.913,45	2.601,94	CI	CI
	Totale rimanenze	3.913,45	2.601,94		
II	<i>Crediti (2)</i>				
1	Crediti di natura tributaria	705.511.148,51	558.903.584,81		
a	<i>Crediti da tributi destinati al finanziamento della sanità</i>	265.756.243,23	171.875.477,56		
b	<i>Altri crediti da tributi</i>	33.821.586,18	18.559.514,03		
c	<i>Crediti da Fondi perequativi</i>	405.933.319,10	368.468.593,22		
2	Crediti per trasferimenti e contributi	317.768.771,53	381.663.561,31		
a	<i>verso amministrazioni pubbliche</i>	244.060.059,90	288.430.457,92		
b	<i>imprese controllate</i>	0,00	0,00	CII2	CII2
c	<i>imprese partecipate</i>	0,00	0,00	CII3	CII3
d	<i>verso altri soggetti</i>	73.708.711,63	93.233.103,39		
3	Verso clienti ed utenti	49.428.667,65	49.025.910,12	CII1	CII1
4	Altri Crediti	8.067.916,65	14.634.749,76	CII5	CII5
a	<i>verso l'erario</i>	0,00	0,00		
b	<i>per attività svolta per c/terzi</i>	0,00	0,00		
c	<i>altri</i>	8.067.916,65	14.634.749,76		
	Totale crediti	1.080.776.504,34	1.004.227.806,00		
III	<i>Attività finanziarie che non costituiscono immobilizzi</i>				
1	Partecipazioni	1.807.546,32	1.807.546,32	CIII1,2,3,4,5	CIII1,2,3
2	Altri titoli	0,00	228.176,68	CIII6	CIII5
	Totale attività finanziarie che non costituiscono immobilizzi	1.807.546,32	2.035.723,00		
IV	<i>Disponibilità liquide</i>				
1	Conto di tesoreria	560.543.502,42	479.710.821,23		
a	<i>Istituto tesoriere</i>	355.926.852,07	306.753.725,38		CIV1a
b	<i>presso Banca d'Italia</i>	204.616.650,35	172.957.095,85		
2	Altri depositi bancari e postali	5.438.307,30	724.442,93	CIV1	CIV1b e CIV1c
3	Denaro e valori in cassa	0,00	0,00	CIV2 e CIV3	CIV2 e CIV3
4	Altri conti presso la tesoreria statale intestati all'ente	0,00	0,00		
	Totale disponibilità liquide	565.981.809,72	480.435.264,16		
	TOTALE ATTIVO CIRCOLANTE (C)	1.648.569.773,83	1.486.701.395,10		
	D) RATEI E RISCONTI				
1	Ratei attivi	0,00	0,00	D	D
2	Risconti attivi	0,00	0,00	D	D
	TOTALE RATEI E RISCONTI (D)	0,00	0,00		
	TOTALE DELL'ATTIVO (A+B+C+D)	2.718.686.709,71	2.546.630.832,95	-	-

(1) con separata indicazione degli importi esigibili entro l'esercizio successivo.

(2) con separata indicazione degli importi esigibili oltre l'esercizio successivo.

(3) con separata indicazione degli importi relativi a beni indisponibili.

Indice

1. PREMESSA	2
2. PROSPETTO TERRENI	3
3. PROSPETTO FABBRICATI	6
4. RIEPILOGO REDDITIVITA' PATRIMONIO IMMOBILIARE IN CONCESSIONE	8

Allegati:

- Prospetto Terreni al 31-12-2019
- Allegato 1 – Terreni con variazioni/aggiornamenti catastali 2019
- Allegato 2 – Terreni espropriati
- Allegato 3 – Terreni trasferiti a Demanio dello Stato
- Allegato 4 – Aggiornamento Classificazione ai sensi del codice civile (demaniale, disponibile, indisponibile)
- Allegato 5 – Terreni alienati/ceduti
- Allegato 6 – Aggiornamento Classificazione da Piano dei Conti
- Allegato 7 – Aggiornamento modalità di acquisizione e del valore
- Allegato 8 – Terreni – Variazioni scorporo fabbricati 2019

- Prospetto Fabbricati al 31-12-2019
- Allegato 9 – Nuovi fabbricati realizzati dalla Regione
- Allegato 10 – Nuovi fabbricati per acquisizione
- Allegato 11 – Fabbricati alienati
- Allegato 12 – Fabbricati trasferiti/devoluti a titolo gratuito
- Allegato 13 – Fabbricati con variazioni/aggiornamenti catastali 2019
- Allegato 14 – Fabbricati - Costi straordinari per interventi di manutenzione straordinaria
- Allegato 15 – Fabbricati con Decreto di vincolo - Inserimento/Aggiornamento anno 2019
- Allegato 16 – Fabbricati con aggiornamento Classificazione da Piano dei Conti
- Allegato 17 – Fabbricati trasferiti da Demanio dello Stato
- Allegato 18 – Elenco beni con Diritto reale di godimento 2019
- Reddittività da Enti Gestori

1. PREMESSA

Dall'anno 2017, il Nuovo Inventario del Patrimonio Immobiliare Regionale ed il Conto Generale del Patrimonio Immobiliare, viene elaborato in attuazione di quanto previsto dal decreto legislativo 23 giugno 2011, n. 118 (Disposizioni in materia di armonizzazione dei sistemi contabili e degli schemi di bilancio delle Regioni, degli enti locali e dei loro organismi, a norma degli articoli 1 e 2 della legge 5 maggio 2009, n. 42), come modificato dal decreto legislativo 10 agosto 2014 n. 126.

La definizione del Nuovo Inventario rappresenta la base per la predisposizione del Conto Generale del Patrimonio Immobiliare; dal documento inventariale vengono estratti i valori assegnati a ciascun immobile riclassificato e codificato in macro e sub categorie secondo i principi dettati dal Decreto. Per ciascun immobile, terreno e fabbricato, all'importo attribuito viene indicato a latere il valore di chiusura del precedente esercizio con le differenze di valutazione, sia negative che positive.

L'attività di aggiornamento inventariale dell'intero patrimonio immobiliare regionale ha vagliato ed analizzato la documentazione reperita c/o l'Agenzia delle Entrate-Ufficio Territorio e c/o le CC.RR.II del territorio regionale (trascrizioni ed iscrizioni a favore e contro l'Ente Regione ecc.); per ciascun bene (terreno/fabbricato-unità immobiliare), assegnato al patrimonio demaniale/indisponibile/disponibile, è stato indicato/a:

- Il codice identificativo immobile (codice fabbricato - codice unità edilizia – codice terreno).
- La classificazione del bene secondo quanto disposto dal principio contabile concernente la contabilità economico-patrimoniale.
- L'informazione del bene laddove risulti di valore culturale, storico ed artistico indicando la data del decreto.
- La denominazione (per i fabbricati).
- L'indirizzo.
- Il dato catastale.
- Il dato riguardante la provenienza del bene (data di acquisizione, estremi dell'atto, tipologia dell'atto, ecc.).
- Il dato corrispondente alla valutazione del bene (criterio di valutazione, anno di valutazione, valore corrente, ecc.).
- L'Ente Gestore.

2. PROSPETTO TERRENI - TABELLA "A" - SITUAZIONE DELLA CONTABILITÀ DELLA CATEGORIA TERRENI - Variazioni intervenute dal 01 gennaio 2019 al 31 dicembre 2019 della consistenza dei beni immobili

Classificazione Piano Conti D.Lgs 118/2011	Codice Piano Conti D.LGS 118/2011	Valore al 31/12/2018	Valore al 31/12/2019	Variazioni dal 01/01/2019 al 31/12/2019	Variazioni in aumento							Variazioni in diminuzione					Totali	
					Terreni espropriati	Terreni trasferiti da	Variazioni catastali/conservatoria	Terreni da scorporo fabbr. acquisiti	Aggiorn. Classificaz. codice civile	Aggiorn. Classificazio ne	Terreni da scorporo fabbr. Realizzati	Alienazioni/ Cessioni	Terreni trasferiti a	Aggiorn. Classificaz. codice civile	Aggiorn. Classificazione	Aggiorn. valutazioni		Variazioni catastali/conservatoria
Terreni demaniali	1.2.2.01.03.01.001	4.168.895,06	4.171.465,86	2.570,80	31.477,98		9.283,70						-5.076,53	-5.963,76	-19.392,82		-7.757,77	2.570,80
Terreni agricoli	1.2.2.02.13.01.001	43.745.348,62	43.743.055,21	-2.293,41			222.888,76					-862,88				-7.720,41	-216.598,88	-2.293,41
Terreni edificabili	1.2.2.02.13.02.001	6.623.433,58	6.080.645,61	-542.787,97			2.229.075,79										-2.771.863,76	-542.787,97
Altri terreni NAC	1.2.2.02.13.99.999	1.310.795,03	1.324.229,99	13.434,96			32.742,58		5.963,76	19.392,82		-5.963,76					-38.700,44	13.434,96
Totali terreni €		55.848.472,29	55.319.396,67	-529.075,62	31.477,98	0,00	2.493.990,83	0,00	5.963,76	19.392,82	0,00	-6.826,64	-5.076,53	-5.963,76	-19.392,82	-7.720,41	-3.034.920,85	-529.075,62
Terreni demaniali da scorporo fabbricati	1.2.2.01.03.01.001	5.568.307,44	5.805.339,38	237.031,94		12.000,00	257.208,96										-32.177,02	237.031,94
Terreni NAC da scorporo fabbricati	1.2.2.02.13.99.999	36.207.791,79	36.685.430,56	477.638,77			101.609,51	80.386,20			540.915,47	-9.028,66	-236.243,75					477.638,77
Total terreni scorporo fabbr. €		41.776.099,23	42.490.769,94	714.670,71	0,00	12.000,00	358.818,47	80.386,20	0,00	0,00	540.915,47	-9.028,66	-236.243,75	0,00	0,00	0,00	-32.177,02	714.670,71
Totali €		97.624.571,52	97.810.166,61	185.595,09	31.477,98	12.000,00	2.852.809,30	80.386,20	5.963,76	19.392,82	540.915,47	-15.855,30	-241.320,28	-5.963,76	-19.392,82	-7.720,41	-3.067.097,87	185.595,09
Terreni Demaniali Totali €		<u>9.737.202,50</u>	<u>9.976.805,24</u>	239.602,74														
Terreni non Demaniali Totali €		<u>87.887.369,02</u>	<u>87.833.361,37</u>	-54.007,65														

Le variazioni avvenute dal 01/01/2019 al 31/12/2019 sono sintetizzate anche nella tabella che segue:

Patrimonio Immobiliare regionale - Terreni	VALORE
CONSISTENZA AL 31/12/2018	€ 97.624.571,52
VARIAZIONE IN DIMINUZIONE DAL 01/01/2019 AL 31/12/2019	€ 3.357.350,44
VARIAZIONE IN AUMENTO 01/01/2019 AL 31/12/2019	€ 3.542.945,53
CONSISTENZA PATRIMONIALE AL 31/12/2019	€ 97.810.166,61

La variazione in diminuzione pari ad **€ 3.357.350,44** riguarda:

- € 15.855,30 per alienazioni – di cui € 862,88 n. 2 “Terreni Agricoli” Comune di Montone; € 5.963,76 n. 4 “Altri terreni n.a.c.” Comune di San Gemini e Spoleto e € 9.028,66 sono i “Terreni NAC da scorporo fabbricati” compravendita a favore del Comune di Foligno;
- € 241.320,28 per Immobili trasferiti a titolo gratuito - € 5.076,53 sono relativi al Trasferimento al Demanio dello Stato in attuazione al DPCM del 20/02/2018, Verbale sottoscritto in data 20/09/2018; € 236.243,75 rappresentano i “Terreni NAC da scorporo fabbricati” consegnati a titolo definitivo al Comune di Foligno;
- € 3.067.097,87 per variazioni-aggiornamenti catastali, di cui € 32.177,02 provenienti dallo scorporo dei terreni dal valore dei fabbricati;
- € 5.963,76 Immobili con aggiornamento classificazione ai sensi del codice civile (demaniale, disponibile, indisponibile);
- € 19.392,82 Immobili con aggiornamento classificazione secondo il piano dei conti dello Stato Patrimoniale in base al D.lgs.118/2011;
- € 7.720,41 Beni con aggiornamento dati e informazioni riguardo alla modalità di acquisizione e del valore.

La variazione in aumento pari ad **€ 3.542.945,53** è riconducibile a quanto segue:

- € 31.477,98 per terreni espropriati dalla Provincia di Perugia a favore della Regione Umbria – “Terreni Demaniali”;

- € 12.000,00 “Terreni Demaniali da scorporo fabbricati” per Immobili pervenuti a titolo gratuito, trasferimento dal Demanio dello Stato in attuazione al DPCM del 20/02/2018, Verbale sottoscritto in data 20/09/2018;
- € 80.386,20 per “Terreni NAC da scorporo fabbricati” acquisiti – Abitazioni, Comune di Norcia;
- € 540.915,47 per “Terreni NAC da scorporo fabbricati” realizzati – Piattaforma logistica comuni di Città di Castello e San Giustino;
- € 2.852.809,30 per variazioni-aggiornamenti catastali (di cui € 358.818,47 per scorporo dei terreni dal valore dei fabbricati);
- € 5.963,76 Immobili con aggiornamento classificazione ai sensi del codice civile (demaniale, disponibile, indisponibile);
- € 19.392,82 Immobili con aggiornamento classificazione secondo il piano dei conti dello Stato Patrimoniale in base al D.lgs.118/2011.

3. PROSPETTO FABBRICATI - TABELLA "B" - SITUAZIONE DELLA CONTABILITA' DELLA CATEGORIA FABBRICATI - Variazioni intervenute dal 01 gennaio 2019 al 31 dicembre 2019 della consistenza dei beni immobili

Classificazione Piano Conti D.Lgs 118/2011	Codice Piano Conti D.LGS 118/2011	Valore al 31/12/2018	Valore al 31/12/2019	Variazioni dal 01/01/2019 al 31/12/2019	Variazioni in aumento						Variazioni in diminuzione					Totali
					Fabbricati con variazioni catastali	Fabbricati acquisiti tramite compravendita	Fabbricati realizzati dalla Regione Umbria	Fabbricati con costi straordinari anno 2019	Aggiornameto Classificazione Piano Conti	Decreto di vincolo - Inserimento/ Aggiornameto anno 2019	Fabbricati con variazioni catastali	Fabbricati alienati	Fabbricati devoluti a titolo gratuito	Aggiornameto Classificazione Piano Conti	Decreto di vincolo - Inserimento/ Aggiornameto anno 2019	
Altri Beni Immobili Demaniali	12.2.0102.01001	13.368.778,44	13.392.654,26	23.875,82	23.875,82											23.875,82
Infrastrutture Demaniali	12.2.010101001	17.177.066,45	18.053.318,38	876.251,93	1.004.960,02							-128.708,09				876.251,93
Infrastrutture idrauliche	12.2.02.09.10.001	309.002,88	309.002,88	0,00												0,00
Fabbricati ad uso abitativo	12.2.02.09.01001	6.628.248,88	6.946.170,26	317.921,38		321.544,80									-3.623,42	317.921,38
Beni immobili n.a.c.	12.2.02.09.99.999	11.014.117,05	10.912.928,64	-101.188,41					874,94			-36.114,62			-65.948,73	-101.188,41
Fabbricati rurali	12.2.02.09.05.001	5.228.718,86	5.228.718,86	0,00												0,00
Fabbricati ad uso commerciale	12.2.02.09.02.001	2.014.081,45	2.014.081,45	0,00												0,00
Fabbricati ad uso strumentale	12.2.02.09.10.001	93.691.308,55	112.829.627,59	19.138.319,04	387.605,40		18.716.206,86	34.506,78								19.138.319,04
Fabbricati ad uso commerciale di valore culturale, storico ed artistico	12.2.02.10.02.001	972.096,85	972.096,85	0,00												0,00
Fabbricati ad uso strumentale di valore culturale, storico ed artistico	12.2.02.10.09.001	22.904.296,20	21.959.321,15	-944.975,05									-944.975,05			-944.975,05
Beni immobili di valore culturale, storico ed artistico n.a.c.	12.2.02.10.99.999	15.335.121,04	15.401.069,77	65.948,73						65.948,73						65.948,73
Opere destinate al culto di valore culturale, storico ed artistico	12.2.02.10.04.001	301.023,66	301.023,66	0,00												0,00
Infrastrutture telematiche	12.2.02.09.09.001	614.757,62	613.882,68	-874,94										-874,94		-874,94
Fabbricati ad uso abitativo di valore culturale, storico ed artistico	12.2.02.10.01001	3.863.223,98	3.866.847,40	3.623,42						3.623,42						3.623,42
Fabbricati ad uso scolastico	12.2.02.09.03.001	4.064.279,38	3.781.860,63	-282.418,75											-282.418,75	-282.418,75
Musei, teatri e biblioteche	12.2.02.09.10.001	309.909,60	309.909,60	0,00												0,00
Impianti sportivi	12.2.02.09.16.001	383.514,77	383.514,77	0,00												0,00
Musei, teatri e biblioteche di valore culturale, storico ed artistico	12.2.02.10.08.001	1.285.502,89	1.285.502,89	0,00												0,00
Fabbricati ad uso scolastico di valore culturale, storico ed artistico	12.2.02.10.03.001	1.447.624,25	1.730.043,00	282.418,75						282.418,75						282.418,75
Infrastrutture Demaniali - Strade	12.2.010101001	<u>14.269.837,36</u>	<u>14.269.837,36</u>	0,00												0,00
Infrastrutture Demaniali - Ferrovie	12.2.010101001	<u>109.508.013,52</u>	<u>109.508.013,52</u>	0,00												0,00
Infrastrutture telematiche-Fibra Ottica	12.2.02.09.09.001	<u>7.250.038,18</u>	<u>7.250.038,18</u>	0,00												0,00
Totali €		331.940.561,86	351.319.463,78	19.378.901,92	1.416.441,24	321.544,80	18.716.206,86	34.506,78	874,94	351.990,90	-128.708,09	-36.114,62	-944.975,05	-874,94	-351.990,90	19.378.901,92
Beni Demaniali - Totali €		<u>30.545.844,89</u>	<u>31.445.972,64</u>	900.127,75												
Beni Immobili (Indisponibili e Disponibili) - Totali €		<u>124.257.939,04</u>	<u>143.329.697,36</u>	19.071.758,32												
Beni immobili (Indisponibili e Disponibili) di valore culturale, storico ed artistico - Totali €		<u>46.108.888,87</u>	<u>45.515.904,72</u>	-592.984,15												
Infrastrutture Demaniali-Strade e Ferrovie	12.2.010101001	<u>123.777.850,88</u>	<u>123.777.850,88</u>													
Infrastrutture telematiche-Fibra Ottica	12.2.02.09.09.001	<u>7.250.038,18</u>	<u>7.250.038,18</u>													
Totali €		331.940.561,86	351.319.463,78													

Le variazioni avvenute dal 01/01/2019 al 31/12/2019 sono sintetizzate anche nella tabella che segue:

Patrimonio Immobiliare regionale - Fabbricati	VALORE
CONSISTENZA AL 31/12/2018	€ 331.940.561,86
VARIAZIONE IN DIMINUZIONE DAL 01/01/2019 AL 31/12/2019	€ 1.462.663,60
VARIAZIONE IN AUMENTO 01/01/2019 AL 31/12/2019	€ 20.841.565,52
CONSISTENZA PATRIMONIALE AL 31/12/2019	€ 351.319.463,78

La variazione in diminuzione pari a € **1.462.663,60** così come indicato nelle tabelle di cui sopra, è riconducibile a quanto segue:

- € 944.975,05 per Immobili trasferiti a titolo gratuito – “Fabbricati ad uso strumentale di valore culturale, storico ed artistico” consegnati a titolo definitivo al Comune di Foligno, Palazzina “A e B” di Porta Romana e quota parte di Palazzo Pierantoni –
- € 36.114,62 per fabbricati alienati – “Beni immobili n.a.c.”, compravendita a favore del comune di Foligno, Foresteria di Palazzo Pierantoni;
- € 128.708,09 per variazioni catastali;
- € 874,94 per aggiornamento Classificazione;
- € 351.990,90 per aggiornamento/inserimento decreto di vincolo.

La variazione in aumento pari ad € **20.841.565,52** corrisponde a quanto segue:

- € 1.416.441,24 per variazioni catastali;
- € 321.544,80 per “Fabbricati ad uso abitativo” acquisiti tramite compravendita a favore della Regione Umbria – Comune di Norcia-Post sisma;
- € 18.716.206,86 per “Fabbricati ad uso strumentale” realizzati dalla Regione Umbria – Piattaforma Logistica dell’Alto Tevere, Comuni di Città di Castello e San Giustino;
- € 34.506,78 per interventi di manutenzione straordinaria “Fabbricati ad uso strumentale”, Comune di Montone, Osservatorio Astronomico Coloti;
- € 874,94 per aggiornamento Classificazione;
- € 351.990,90 per aggiornamento/inserimento decreto di vincolo.

4. RIEPILOGO REDDITIVITA' PATRIMONIO IMMOBILIARE IN CONCESSIONE

ENTE CONCEDENTE I BENI DI PROPRIETA' REGIONALE	REDDITO COMPLESSIVO DEL 2019
Regione Umbria – Fitti attivi	€ 27.450,23
Regione Umbria (Canoni derivanti da concessioni su: Acque Minerali e su Acque ad uso Termale)	€ 1.592.328,90
Regione Umbria (Canoni derivanti da concessioni di cave e miniere)	€ 69.695,68
Regione Umbria (Canoni derivanti da concessioni ed autorizzazioni su Strade Regionali)	€ 771.044,36
Agenzia Forestale Regionale - Area Demaniale alta Umbria – Area Demaniale Orvietano-Narnese-Amerino-Tuderte e dei Monti Martani, Serano e Subasio e Comuni Monti del Trasimeno	€ 604.447,80
Provincia di Perugia	€ 85.257,06
Umbria Mobilità (Canoni derivanti su concessioni beni immobili Esercizio Ferroviario)	€ 193.684,22
Totale	€ 3.343.908,25

Nota: Per le specifiche inerenti le singole redditività si rimanda alle comunicazioni inviate dagli Enti in elenco.

Numero Identificativo (da sistema informativo)	Classificazione secondo il piano dei conti dello Stato Patrimoniale in base al D.lgs.118/2011 (Descrizione)	Classificazione secondo il piano dei conti dello Stato Patrimoniale in base al D.lgs.118/2011 (Codice)	Classificazione ai sensi del codice civile (demaniale, disponibile, indisponibile)	Foglio	Particella	Superficie mq	Provincia	Comune	Località	Bene soggetto ad ammortamento	Data di acquisizione	Modalità di acquisizione	Criterio di valutazione secondo i principi del D.lgs 118/2011	Valore dell'immobile secondo i principi del D.lgs 118/2011 al 31/12/2019 (euro)	Valore dell'immobile secondo i principi del D.lgs 118/2011 al 31/12/2018 (euro)	Ente Gestore	Note
36509	TERRENI DEMANIALI	1.2.2.01.03.01.001	Demaniale	32	109	760	TR	ACQUASPARTA		No	24/07/2007	DEVOLUZIONE	Valore catastale	255,13	255,13	UMBRIA TPL E MOBILITA' S.p.A.	
36513	TERRENI DEMANIALI	1.2.2.01.03.01.001	Demaniale	41	109	7.430	TR	ACQUASPARTA		No	24/07/2007	DEVOLUZIONE	Valore catastale	0,00	0,00	UMBRIA TPL E MOBILITA' S.p.A.	
36506	TERRENI DEMANIALI	1.2.2.01.03.01.001	Demaniale	14	12	3.170	TR	ACQUASPARTA		No	24/07/2007	DEVOLUZIONE	Valore catastale	0,00	0,00	UMBRIA TPL E MOBILITA' S.p.A.	
36507	TERRENI DEMANIALI	1.2.2.01.03.01.001	Demaniale	14	61	1.680	TR	ACQUASPARTA		No	24/07/2007	DEVOLUZIONE	Valore catastale	0,00	0,00	UMBRIA TPL E MOBILITA' S.p.A.	
36519	TERRENI DEMANIALI	1.2.2.01.03.01.001	Demaniale	42	144	530	TR	ACQUASPARTA		No	24/07/2007	DEVOLUZIONE	Valore catastale	0,00	0,00	UMBRIA TPL E MOBILITA' S.p.A.	
36514	TERRENI DEMANIALI	1.2.2.01.03.01.001	Demaniale	41	797	250	TR	ACQUASPARTA		No	24/07/2007	DEVOLUZIONE	Valore catastale	0,00	0,00	UMBRIA TPL E MOBILITA' S.p.A.	
36515	TERRENI DEMANIALI	1.2.2.01.03.01.001	Demaniale	41	878	10.327	TR	ACQUASPARTA		No	24/07/2007	DEVOLUZIONE	Valore catastale	0,00	0,00	UMBRIA TPL E MOBILITA' S.p.A.	
36517	TERRENI DEMANIALI	1.2.2.01.03.01.001	Demaniale	42	121	50	TR	ACQUASPARTA		No	24/07/2007	DEVOLUZIONE	Valore catastale	0,00	0,00	UMBRIA TPL E MOBILITA' S.p.A.	
36522	TERRENI DEMANIALI	1.2.2.01.03.01.001	Demaniale	49	135	45	TR	ACQUASPARTA		No	09/01/2009	ACQUISIZIONE	Valore acquisizione	117,11	117,11	UMBRIA TPL E MOBILITA' S.p.A.	
36496	TERRENI DEMANIALI	1.2.2.01.03.01.001	Demaniale	1	138	2.040	TR	ACQUASPARTA		No	24/07/2007	DEVOLUZIONE	Valore catastale	0,00	0,00	UMBRIA TPL E MOBILITA' S.p.A.	
36500	TERRENI DEMANIALI	1.2.2.01.03.01.001	Demaniale	4	23	610	TR	ACQUASPARTA		No	24/07/2007	DEVOLUZIONE	Valore catastale	0,00	0,00	UMBRIA TPL E MOBILITA' S.p.A.	
36502	TERRENI DEMANIALI	1.2.2.01.03.01.001	Demaniale	4	180	270	TR	ACQUASPARTA		No	24/07/2007	DEVOLUZIONE	Valore catastale	159,25	159,25	UMBRIA TPL E MOBILITA' S.p.A.	
36503	TERRENI DEMANIALI	1.2.2.01.03.01.001	Demaniale	4	181	140	TR	ACQUASPARTA		No	24/07/2007	DEVOLUZIONE	Valore catastale	82,88	82,88	UMBRIA TPL E MOBILITA' S.p.A.	
36533	TERRENI DEMANIALI	1.2.2.01.03.01.001	Demaniale	50	504	15	TR	ACQUASPARTA		No	09/01/2009	ACQUISIZIONE	Valore acquisizione	39,04	39,04	UMBRIA TPL E MOBILITA' S.p.A.	
36535	TERRENI DEMANIALI	1.2.2.01.03.01.001	Demaniale	62	61	770	TR	ACQUASPARTA		No	24/07/2007	DEVOLUZIONE	Valore catastale	0,00	0,00	UMBRIA TPL E MOBILITA' S.p.A.	
36524	TERRENI DEMANIALI	1.2.2.01.03.01.001	Demaniale	49	138	150	TR	ACQUASPARTA		No	09/01/2009	ACQUISIZIONE	Valore acquisizione	390,37	390,37	UMBRIA TPL E MOBILITA' S.p.A.	
36525	TERRENI DEMANIALI	1.2.2.01.03.01.001	Demaniale	49	140	10	TR	ACQUASPARTA		No	09/01/2009	ACQUISIZIONE	Valore acquisizione	26,02	26,02	UMBRIA TPL E MOBILITA' S.p.A.	
36527	TERRENI DEMANIALI	1.2.2.01.03.01.001	Demaniale	49	143	20	TR	ACQUASPARTA		No	09/01/2009	ACQUISIZIONE	Valore acquisizione	52,04	52,04	UMBRIA TPL E MOBILITA' S.p.A.	
36530	TERRENI DEMANIALI	1.2.2.01.03.01.001	Demaniale	50	493	290	TR	ACQUASPARTA		No	09/01/2009	ACQUISIZIONE	Valore acquisizione	1.062,11	1.062,11	UMBRIA TPL E MOBILITA' S.p.A.	
36531	TERRENI DEMANIALI	1.2.2.01.03.01.001	Demaniale	50	500	300	TR	ACQUASPARTA		No	09/01/2009	ACQUISIZIONE	Valore acquisizione	780,74	780,74	UMBRIA TPL E MOBILITA' S.p.A.	

Numero Identificativo (da sistema informativo)	Classificazione secondo il piano dei conti dello Stato Patrimoniale in base al D.lgs.118/2011 (Descrizione)	Classificazione secondo il piano dei conti dello Stato Patrimoniale in base al D.lgs.118/2011 (Codice)	Classificazione ai sensi del codice civile (demaniale, disponibile, indisponibile)	Foglio	Particella	Superficie mq	Provincia	Comune	Località	Bene soggetto ad ammortamento	Data di acquisizione	Modalità di acquisizione	Criterio di valutazione secondo i principi del D.lgs 118/2011	Valore dell'immobile secondo i principi del D.lgs 118/2011 al 31/12/2019 (euro)	Valore dell'immobile secondo i principi del D.lgs 118/2011 al 31/12/2018 (euro)	Ente Gestore	Note
36520	TERRENI DEMANIALI	1.2.2.01.03.01.001	Demaniale	42	148	2.040	TR	ACQUASPARTA		No	24/07/2007	DEVOLUZIONE	Valore catastale	0,00	0,00	UMBRIA TPL E MOBILITA' S.p.A.	
36526	TERRENI DEMANIALI	1.2.2.01.03.01.001	Demaniale	49	141	10	TR	ACQUASPARTA		No	09/01/2009	ACQUISIZIONE	Valore acquisizione	26,02	26,02	UMBRIA TPL E MOBILITA' S.p.A.	
36528	TERRENI DEMANIALI	1.2.2.01.03.01.001	Demaniale	49	145	630	TR	ACQUASPARTA		No	09/01/2009	ACQUISIZIONE	Valore acquisizione	1.639,54	1.639,54	UMBRIA TPL E MOBILITA' S.p.A.	
36495	TERRENI DEMANIALI	1.2.2.01.03.01.001	Demaniale	1	131	10.250	TR	ACQUASPARTA		No	24/07/2007	DEVOLUZIONE	Valore catastale	0,00	0,00	UMBRIA TPL E MOBILITA' S.p.A.	
36498	TERRENI DEMANIALI	1.2.2.01.03.01.001	Demaniale	4	11	6.900	TR	ACQUASPARTA		No	24/07/2007	DEVOLUZIONE	Valore catastale	0,00	0,00	UMBRIA TPL E MOBILITA' S.p.A.	
36501	TERRENI DEMANIALI	1.2.2.01.03.01.001	Demaniale	4	27	2.220	TR	ACQUASPARTA		No	24/07/2007	DEVOLUZIONE	Valore catastale	0,00	0,00	UMBRIA TPL E MOBILITA' S.p.A.	
36532	TERRENI DEMANIALI	1.2.2.01.03.01.001	Demaniale	50	502	230	TR	ACQUASPARTA		No	09/01/2009	ACQUISIZIONE	Valore acquisizione	598,56	598,56	UMBRIA TPL E MOBILITA' S.p.A.	
36534	TERRENI DEMANIALI	1.2.2.01.03.01.001	Demaniale	62	29	6.240	TR	ACQUASPARTA		No	24/07/2007	DEVOLUZIONE	Valore catastale	0,00	0,00	UMBRIA TPL E MOBILITA' S.p.A.	
36511	TERRENI DEMANIALI	1.2.2.01.03.01.001	Demaniale	40	145	2.820	TR	ACQUASPARTA		No	24/07/2007	DEVOLUZIONE	Valore catastale	0,00	0,00	UMBRIA TPL E MOBILITA' S.p.A.	
36512	TERRENI DEMANIALI	1.2.2.01.03.01.001	Demaniale	41	35	4.740	TR	ACQUASPARTA		No	24/07/2007	DEVOLUZIONE	Valore catastale	0,00	0,00	UMBRIA TPL E MOBILITA' S.p.A.	
36505	TERRENI DEMANIALI	1.2.2.01.03.01.001	Demaniale	13	98	11.380	TR	ACQUASPARTA		No	24/07/2007	DEVOLUZIONE	Valore catastale	0,00	0,00	UMBRIA TPL E MOBILITA' S.p.A.	
36510	TERRENI DEMANIALI	1.2.2.01.03.01.001	Demaniale	32	186	490	TR	ACQUASPARTA		No	24/07/2007	DEVOLUZIONE	Valore catastale	411,13	411,13	UMBRIA TPL E MOBILITA' S.p.A.	
36516	TERRENI DEMANIALI	1.2.2.01.03.01.001	Demaniale	42	89	760	TR	ACQUASPARTA		No	24/07/2007	DEVOLUZIONE	Valore catastale	638,63	638,63	UMBRIA TPL E MOBILITA' S.p.A.	
36497	TERRENI DEMANIALI	1.2.2.01.03.01.001	Demaniale	4	6	190	TR	ACQUASPARTA		No	24/07/2007	DEVOLUZIONE	Valore catastale	112,13	112,13	UMBRIA TPL E MOBILITA' S.p.A.	
36504	TERRENI DEMANIALI	1.2.2.01.03.01.001	Demaniale	13	43	10.160	TR	ACQUASPARTA		No	24/07/2007	DEVOLUZIONE	Valore catastale	0,00	0,00	UMBRIA TPL E MOBILITA' S.p.A.	
36508	TERRENI DEMANIALI	1.2.2.01.03.01.001	Demaniale	32	108	10.618	TR	ACQUASPARTA		No	24/07/2007	DEVOLUZIONE	Valore catastale	0,00	0,00	UMBRIA TPL E MOBILITA' S.p.A.	
36499	TERRENI DEMANIALI	1.2.2.01.03.01.001	Demaniale	4	20	7.480	TR	ACQUASPARTA		No	24/07/2007	DEVOLUZIONE	Valore catastale	0,00	0,00	UMBRIA TPL E MOBILITA' S.p.A.	
36523	TERRENI DEMANIALI	1.2.2.01.03.01.001	Demaniale	49	137	540	TR	ACQUASPARTA		No	09/01/2009	ACQUISIZIONE	Valore acquisizione	1.405,32	1.405,32	UMBRIA TPL E MOBILITA' S.p.A.	
36529	TERRENI DEMANIALI	1.2.2.01.03.01.001	Demaniale	50	43	16.490	TR	ACQUASPARTA		No	24/07/2007	DEVOLUZIONE	Valore catastale	0,00	0,00	UMBRIA TPL E MOBILITA' S.p.A.	
36518	TERRENI DEMANIALI	1.2.2.01.03.01.001	Demaniale	42	129	4.250	TR	ACQUASPARTA		No	24/07/2007	DEVOLUZIONE	Valore catastale	0,00	0,00	UMBRIA TPL E MOBILITA' S.p.A.	

Numero Identificativo (da sistema informativo)	Classificazione secondo il piano dei conti dello Stato Patrimoniale in base al D.lgs.118/2011 (Descrizione)	Classificazione secondo il piano dei conti dello Stato Patrimoniale in base al D.lgs.118/2011 (Codice)	Classificazione ai sensi del codice civile (demaniale, disponibile, indisponibile)	Foglio	Particella	Superficie mq	Provincia	Comune	Località	Bene soggetto ad ammortamento	Data di acquisizione	Modalità di acquisizione	Criterio di valutazione secondo i principi del D.lgs 118/2011	Valore dell'immobile secondo i principi del D.lgs 118/2011 al 31/12/2019 (euro)	Valore dell'immobile secondo i principi del D.lgs 118/2011 al 31/12/2018 (euro)	Ente Gestore	Note
36521	TERRENI DEMANIALI	1.2.2.01.03.01.001	Demaniale	49	41	6.320	TR	ACQUASPARTA		No	24/07/2007	DEVOLUZIONE	Valore catastale	0,00	0,00	UMBRIA TPL E MOBILITA' S.p.A.	
36556	TERRENI DEMANIALI	1.2.2.01.03.01.001	Demaniale	58	153	880	TR	ALLERONA		No	22/11/2010	ACQUISIZIONE	Valore acquisizione	225,86	225,86	AGENZIA FORESTALE REGIONALE	
36557	TERRENI DEMANIALI	1.2.2.01.03.01.001	Demaniale	58	149	270	TR	ALLERONA		No	31/01/2008	ACQUISIZIONE	Valore catastale	203,13	203,13	AGENZIA FORESTALE REGIONALE	Il valore del bene è stato determinato con il criterio Valore Catastale in quanto non si conosce il valore di acquisizione
36555	TERRENI DEMANIALI	1.2.2.01.03.01.001	Demaniale	58	157	810	TR	ALLERONA		No	10/04/2006	ACQUISIZIONE	Valore catastale	611,00	611,00	AGENZIA FORESTALE REGIONALE	Il valore del bene è stato determinato con il criterio Valore Catastale in quanto non si conosce il valore di acquisizione
36849	TERRENI DEMANIALI	1.2.2.01.03.01.001	Demaniale	11	222	625	TR	ALVIANO		No	13/11/2009	TRASFERIMENTO A TITOLO GRATUITO	Valore catastale	0,00	0,00	PROVINCIA	
36850	TERRENI DEMANIALI	1.2.2.01.03.01.001	Demaniale	12	228	50	TR	ALVIANO		No	13/11/2009	TRASFERIMENTO A TITOLO GRATUITO	Valore catastale	27,63	27,63	PROVINCIA	
36875	TERRENI DEMANIALI	1.2.2.01.03.01.001	Demaniale	12	323	1.060	TR	ALVIANO		No	06/06/2011	ESPROPRIO	Valore catastale	471,25	471,25	PROVINCIA	Il valore del bene è stato determinato con il criterio Valore Catastale in quanto non si conosce il valore di esproprio
36878	TERRENI DEMANIALI	1.2.2.01.03.01.001	Demaniale	12	307	270	TR	ALVIANO		No	03/06/2011	ESPROPRIO	Valore catastale	147,88	147,88	PROVINCIA	Il valore del bene è stato determinato con il criterio Valore Catastale in quanto non si conosce il valore di esproprio
36879	TERRENI DEMANIALI	1.2.2.01.03.01.001	Demaniale	12	312	470	TR	ALVIANO		No	03/06/2011	ESPROPRIO	Valore catastale	256,75	256,75	PROVINCIA	Il valore del bene è stato determinato con il criterio Valore Catastale in quanto non si conosce il valore di esproprio
36872	TERRENI DEMANIALI	1.2.2.01.03.01.001	Demaniale	12	317	180	TR	ALVIANO		No	06/06/2011	ESPROPRIO	Valore catastale	60,13	60,13	PROVINCIA	Il valore del bene è stato determinato con il criterio Valore Catastale in quanto non si conosce il valore di esproprio
36880	TERRENI DEMANIALI	1.2.2.01.03.01.001	Demaniale	12	331	420	TR	ALVIANO		No	27/04/2011	ESPROPRIO	Valore catastale	141,38	141,38	PROVINCIA	Il valore del bene è stato determinato con il criterio Valore Catastale in quanto non si conosce il valore di esproprio
36847	TERRENI DEMANIALI	1.2.2.01.03.01.001	Demaniale	11	44	350	TR	ALVIANO		No	13/11/2009	TRASFERIMENTO A TITOLO GRATUITO	Valore catastale	0,00	0,00	PROVINCIA	
36842	TERRENI DEMANIALI	1.2.2.01.03.01.001	Demaniale	3	242	5	TR	ALVIANO		No	28/10/1996	ESPROPRIO	Valore catastale	6,50	6,50	AGENZIA FORESTALE REGIONALE	Il valore del bene è stato determinato con il criterio Valore Catastale in quanto non si conosce il valore di acquisizione
36836	TERRENI DEMANIALI	1.2.2.01.03.01.001	Demaniale	3	226	8	TR	ALVIANO		No	01/08/1996	ACQUISIZIONE	Valore catastale	9,75	9,75	AGENZIA FORESTALE REGIONALE	Il valore del bene è stato determinato con il criterio Valore Catastale in quanto non si conosce il valore di acquisizione
36837	TERRENI DEMANIALI	1.2.2.01.03.01.001	Demaniale	3	227	8	TR	ALVIANO		No	01/08/1996	ACQUISIZIONE	Valore catastale	9,75	9,75	AGENZIA FORESTALE REGIONALE	Il valore del bene è stato determinato con il criterio Valore Catastale in quanto non si conosce il valore di acquisizione
36839	TERRENI DEMANIALI	1.2.2.01.03.01.001	Demaniale	3	231	8	TR	ALVIANO		No	01/08/1996	ACQUISIZIONE	Valore catastale	6,50	6,50	AGENZIA FORESTALE REGIONALE	Il valore del bene è stato determinato con il criterio Valore Catastale in quanto non si conosce il valore di acquisizione
36841	TERRENI DEMANIALI	1.2.2.01.03.01.001	Demaniale	3	241	3	TR	ALVIANO		No	28/10/1996	ESPROPRIO	Valore catastale	3,25	3,25	AGENZIA FORESTALE REGIONALE	Il valore del bene è stato determinato con il criterio Valore Catastale in quanto non si conosce il valore di esproprio
36854	TERRENI DEMANIALI	1.2.2.01.03.01.001	Demaniale	8	441	4	TR	ALVIANO		No	01/08/1996	ACQUISIZIONE	Valore catastale	3,25	3,25	AGENZIA FORESTALE REGIONALE	Il valore del bene è stato determinato con il criterio Valore Catastale in quanto non si conosce il valore di acquisizione
36856	TERRENI DEMANIALI	1.2.2.01.03.01.001	Demaniale	9	233	8	TR	ALVIANO		No	28/10/1996	ESPROPRIO	Valore catastale	9,75	9,75	AGENZIA FORESTALE REGIONALE	Il valore del bene è stato determinato con il criterio Valore Catastale in quanto non si conosce il valore di esproprio
36857	TERRENI DEMANIALI	1.2.2.01.03.01.001	Demaniale	9	235	8	TR	ALVIANO		No	01/08/1996	ACQUISIZIONE	Valore catastale	9,75	9,75	AGENZIA FORESTALE REGIONALE	Il valore del bene è stato determinato con il criterio Valore Catastale in quanto non si conosce il valore di acquisizione

Numero Identificativo (da sistema informativo)	Classificazione secondo il piano dei conti dello Stato Patrimoniale in base al D.lgs.118/2011 (Descrizione)	Classificazione secondo il piano dei conti dello Stato Patrimoniale in base al D.lgs.118/2011 (Codice)	Classificazione ai sensi del codice civile (demaniale, disponibile, indisponibile)	Foglio	Particella	Superficie mq	Provincia	Comune	Località	Bene soggetto ad ammortamento	Data di acquisizione	Modalità di acquisizione	Criterio di valutazione secondo i principi del D.lgs 118/2011	Valore dell'immobile secondo i principi del D.lgs 118/2011 al 31/12/2019 (euro)	Valore dell'immobile secondo i principi del D.lgs 118/2011 al 31/12/2018 (euro)	Ente Gestore	Note
36860	TERRENI DEMANIALI	1.2.2.01.03.01.001	Demaniale	9	241	8	TR	ALVIANO		No	01/08/1996	ACQUISIZIONE	Valore catastale	9,75	9,75	AGENZIA FORESTALE REGIONALE	Il valore del bene è stato determinato con il criterio Valore Catastale in quanto non si conosce il valore di acquisizione
36848	TERRENI DEMANIALI	1.2.2.01.03.01.001	Demaniale	11	45	1.230	TR	ALVIANO		No	13/11/2009	TRASFERIMENTO A TITOLO GRATUITO	Valore catastale	0,00	0,00	PROVINCIA	
36861	TERRENI DEMANIALI	1.2.2.01.03.01.001	Demaniale	13	291	8	TR	ALVIANO		No	28/10/1996	ESPROPRIO	Valore catastale	9,75	9,75	AGENZIA FORESTALE REGIONALE	Il valore del bene è stato determinato con il criterio Valore Catastale in quanto non si conosce il valore di esproprio
36844	TERRENI DEMANIALI	1.2.2.01.03.01.001	Demaniale	6	44	1.460	TR	ALVIANO		No	13/11/2009	TRASFERIMENTO A TITOLO GRATUITO	Valore catastale	0,00	0,00	PROVINCIA	
36859	TERRENI DEMANIALI	1.2.2.01.03.01.001	Demaniale	9	239	8	TR	ALVIANO		No	01/08/1996	ACQUISIZIONE	Valore catastale	9,75	9,75	AGENZIA FORESTALE REGIONALE	Il valore del bene è stato determinato con il criterio Valore Catastale in quanto non si conosce il valore di acquisizione
36851	TERRENI DEMANIALI	1.2.2.01.03.01.001	Demaniale	12	229	15	TR	ALVIANO		No	13/11/2009	TRASFERIMENTO A TITOLO GRATUITO	Valore catastale	8,13	8,13	PROVINCIA	
36852	TERRENI DEMANIALI	1.2.2.01.03.01.001	Demaniale	12	230	410	TR	ALVIANO		No	13/11/2009	TRASFERIMENTO A TITOLO GRATUITO	Valore catastale	224,25	224,25	PROVINCIA	
36873	TERRENI DEMANIALI	1.2.2.01.03.01.001	Demaniale	12	315	220	TR	ALVIANO		No	03/06/2011	ESPROPRIO	Valore catastale	73,13	73,13	PROVINCIA	Il valore del bene è stato determinato con il criterio Valore Catastale in quanto non si conosce il valore di esproprio
36870	TERRENI DEMANIALI	1.2.2.01.03.01.001	Demaniale	12	335	60	TR	ALVIANO		No	06/06/2011	ESPROPRIO	Valore catastale	32,50	32,50	PROVINCIA	Il valore del bene è stato determinato con il criterio Valore Catastale in quanto non si conosce il valore di esproprio
36843	TERRENI DEMANIALI	1.2.2.01.03.01.001	Demaniale	6	43	1.270	TR	ALVIANO		No	13/11/2009	TRASFERIMENTO A TITOLO GRATUITO	Valore catastale	0,00	0,00	PROVINCIA	
36845	TERRENI DEMANIALI	1.2.2.01.03.01.001	Demaniale	11	10	1.020	TR	ALVIANO		No	13/11/2009	TRASFERIMENTO A TITOLO GRATUITO	Valore catastale	0,00	0,00	PROVINCIA	
36877	TERRENI DEMANIALI	1.2.2.01.03.01.001	Demaniale	12	327	490	TR	ALVIANO		No	03/06/2011	ESPROPRIO	Valore catastale	266,50	266,50	PROVINCIA	Il valore del bene è stato determinato con il criterio Valore Catastale in quanto non si conosce il valore di esproprio
36835	TERRENI DEMANIALI	1.2.2.01.03.01.001	Demaniale	2	191	8	TR	ALVIANO		No	01/08/1996	ACQUISIZIONE	Valore catastale	9,75	9,75	AGENZIA FORESTALE REGIONALE	Il valore del bene è stato determinato con il criterio Valore Catastale in quanto non si conosce il valore di acquisizione
36838	TERRENI DEMANIALI	1.2.2.01.03.01.001	Demaniale	3	229	8	TR	ALVIANO		No	11/09/1996	ACQUISIZIONE	Valore catastale	9,75	9,75	AGENZIA FORESTALE REGIONALE	Il valore del bene è stato determinato con il criterio Valore Catastale in quanto non si conosce il valore di acquisizione
36855	TERRENI DEMANIALI	1.2.2.01.03.01.001	Demaniale	9	231	8	TR	ALVIANO		No	01/08/1996	ACQUISIZIONE	Valore catastale	6,50	6,50	AGENZIA FORESTALE REGIONALE	Il valore del bene è stato determinato con il criterio Valore Catastale in quanto non si conosce il valore di acquisizione
36876	TERRENI DEMANIALI	1.2.2.01.03.01.001	Demaniale	12	321	100	TR	ALVIANO		No	03/06/2011	ESPROPRIO	Valore catastale	34,13	34,13	PROVINCIA	Il valore del bene è stato determinato con il criterio Valore Catastale in quanto non si conosce il valore di esproprio
36853	TERRENI DEMANIALI	1.2.2.01.03.01.001	Demaniale	8	431	4	TR	ALVIANO		No	28/10/1996	ESPROPRIO	Valore catastale	1,63	1,63	AGENZIA FORESTALE REGIONALE	Il valore del bene è stato determinato con il criterio Valore Catastale in quanto non si conosce il valore di esproprio
36858	TERRENI DEMANIALI	1.2.2.01.03.01.001	Demaniale	9	237	8	TR	ALVIANO		No	01/08/1996	ACQUISIZIONE	Valore catastale	9,75	9,75	AGENZIA FORESTALE REGIONALE	Il valore del bene è stato determinato con il criterio Valore Catastale in quanto non si conosce il valore di acquisizione
36862	TERRENI DEMANIALI	1.2.2.01.03.01.001	Demaniale	19	329	8	TR	ALVIANO		No	28/10/1996	ESPROPRIO	Valore catastale	9,75	9,75	AGENZIA FORESTALE REGIONALE	Il valore del bene è stato determinato con il criterio Valore Catastale in quanto non si conosce il valore di esproprio
36864	TERRENI DEMANIALI	1.2.2.01.03.01.001	Demaniale	21	271	8	TR	ALVIANO		No	28/10/1996	ESPROPRIO	Valore catastale	4,88	4,88	AGENZIA FORESTALE REGIONALE	Il valore del bene è stato determinato con il criterio Valore Catastale in quanto non si conosce il valore di esproprio

Numero Identificativo (da sistema informativo)	Classificazione secondo il piano dei conti dello Stato Patrimoniale in base al D.lgs.118/2011 (Descrizione)	Classificazione secondo il piano dei conti dello Stato Patrimoniale in base al D.lgs.118/2011 (Codice)	Classificazione ai sensi del codice civile (demaniale, disponibile, indisponibile)	Foglio	Particella	Superficie mq	Provincia	Comune	Località	Bene soggetto ad ammortamento	Data di acquisizione	Modalità di acquisizione	Criterio di valutazione secondo i principi del D.lgs 118/2011	Valore dell'immobile secondo i principi del D.lgs 118/2011 al 31/12/2019 (euro)	Valore dell'immobile secondo i principi del D.lgs 118/2011 al 31/12/2018 (euro)	Ente Gestore	Note
36881	TERRENI DEMANIALI	1.2.2.01.03.01.001	Demaniale	12	319	100	TR	ALVIANO		No	27/04/2011	ESPROPRIO	Valore catastale	34,13	34,13	PROVINCIA	Il valore del bene è stato determinato con il criterio Valore Catastale in quanto non si conosce il valore di esproprio
36840	TERRENI DEMANIALI	1.2.2.01.03.01.001	Demaniale	3	233	8	TR	ALVIANO		No	01/08/1996	ACQUISIZIONE	Valore catastale	6,50	6,50	AGENZIA FORESTALE REGIONALE	Il valore del bene è stato determinato con il criterio Valore Catastale in quanto non si conosce il valore di acquisizione
36871	TERRENI DEMANIALI	1.2.2.01.03.01.001	Demaniale	12	337	20	TR	ALVIANO		No	06/06/2011	ESPROPRIO	Valore catastale	11,38	11,38	PROVINCIA	Il valore del bene è stato determinato con il criterio Valore Catastale in quanto non si conosce il valore di esproprio
36874	TERRENI DEMANIALI	1.2.2.01.03.01.001	Demaniale	12	325	730	TR	ALVIANO		No	06/06/2011	ESPROPRIO	Valore catastale	398,13	398,13	PROVINCIA	Il valore del bene è stato determinato con il criterio Valore Catastale in quanto non si conosce il valore di esproprio
36846	TERRENI DEMANIALI	1.2.2.01.03.01.001	Demaniale	11	11	570	TR	ALVIANO		No	13/11/2009	TRASFERIMENTO A TITOLO GRATUITO	Valore catastale	0,00	0,00	PROVINCIA	
36865	TERRENI DEMANIALI	1.2.2.01.03.01.001	Demaniale	12	305	480	TR	ALVIANO		No	06/06/2011	ESPROPRIO	Valore catastale	261,63	261,63	PROVINCIA	Il valore del bene è stato determinato con il criterio Valore Catastale in quanto non si conosce il valore di esproprio
36868	TERRENI DEMANIALI	1.2.2.01.03.01.001	Demaniale	12	309	250	TR	ALVIANO		No	06/06/2011	ESPROPRIO	Valore catastale	136,50	136,50	PROVINCIA	Il valore del bene è stato determinato con il criterio Valore Catastale in quanto non si conosce il valore di esproprio
36869	TERRENI DEMANIALI	1.2.2.01.03.01.001	Demaniale	12	333	545	TR	ALVIANO		No	06/06/2011	ESPROPRIO	Valore catastale	297,38	297,38	PROVINCIA	Il valore del bene è stato determinato con il criterio Valore Catastale in quanto non si conosce il valore di esproprio
36867	TERRENI DEMANIALI	1.2.2.01.03.01.001	Demaniale	12	329	530	TR	ALVIANO		No	06/06/2011	ESPROPRIO	Valore catastale	289,25	289,25	PROVINCIA	Il valore del bene è stato determinato con il criterio Valore Catastale in quanto non si conosce il valore di esproprio
36863	TERRENI DEMANIALI	1.2.2.01.03.01.001	Demaniale	19	330	8	TR	ALVIANO		No	11/09/1996	ACQUISIZIONE	Valore catastale	6,50	6,50	AGENZIA FORESTALE REGIONALE	Il valore del bene è stato determinato con il criterio Valore Catastale in quanto non si conosce il valore di acquisizione
36866	TERRENI DEMANIALI	1.2.2.01.03.01.001	Demaniale	12	314	240	TR	ALVIANO		No	08/06/2011	ESPROPRIO	Valore catastale	201,50	201,50	PROVINCIA	Il valore del bene è stato determinato con il criterio Valore Catastale in quanto non si conosce il valore di esproprio
36883	TERRENI DEMANIALI	1.2.2.01.03.01.001	Demaniale	54	9	1.140	TR	AMELIA		No	13/11/2009	TRASFERIMENTO A TITOLO GRATUITO	Valore catastale	152,75	152,75	PROVINCIA	
36964	TERRENI DEMANIALI	1.2.2.01.03.01.001	Demaniale	73	124	320	TR	AMELIA		No	13/11/2009	TRASFERIMENTO A TITOLO GRATUITO	Valore catastale	188,50	188,50	PROVINCIA	
36965	TERRENI DEMANIALI	1.2.2.01.03.01.001	Demaniale	81	1	2.240	TR	AMELIA		No	13/11/2009	TRASFERIMENTO A TITOLO GRATUITO	Valore catastale	225,88	225,88	PROVINCIA	
36896	TERRENI DEMANIALI	1.2.2.01.03.01.001	Demaniale	65	59	2.460	TR	AMELIA		No	13/11/2009	TRASFERIMENTO A TITOLO GRATUITO	Valore catastale	329,88	329,88	PROVINCIA	
36910	TERRENI DEMANIALI	1.2.2.01.03.01.001	Demaniale	68	39	6.350	TR	AMELIA		No	13/11/2009	TRASFERIMENTO A TITOLO GRATUITO	Valore catastale	212,88	212,88	PROVINCIA	
36917	TERRENI DEMANIALI	1.2.2.01.03.01.001	Demaniale	72	130	460	TR	AMELIA		No	13/11/2009	TRASFERIMENTO A TITOLO GRATUITO	Valore catastale	16,25	16,25	PROVINCIA	
36935	TERRENI DEMANIALI	1.2.2.01.03.01.001	Demaniale	72	280	70	TR	AMELIA		No	13/11/2009	TRASFERIMENTO A TITOLO GRATUITO	Valore catastale	61,75	61,75	PROVINCIA	
36938	TERRENI DEMANIALI	1.2.2.01.03.01.001	Demaniale	72	283	80	TR	AMELIA		No	13/11/2009	TRASFERIMENTO A TITOLO GRATUITO	Valore catastale	81,25	81,25	PROVINCIA	
36943	TERRENI DEMANIALI	1.2.2.01.03.01.001	Demaniale	72	301	2.040	TR	AMELIA		No	13/11/2009	TRASFERIMENTO A TITOLO GRATUITO	Valore catastale	204,75	204,75	PROVINCIA	

Numero Identificativo (da sistema informativo)	Classificazione secondo il piano dei conti dello Stato Patrimoniale in base al D.lgs.118/2011 (Descrizione)	Classificazione secondo il piano dei conti dello Stato Patrimoniale in base al D.lgs.118/2011 (Codice)	Classificazione ai sensi del codice civile (demaniale, disponibile, indisponibile)	Foglio	Particella	Superficie mq	Provincia	Comune	Località	Bene soggetto ad ammortamento	Data di acquisizione	Modalità di acquisizione	Criterio di valutazione secondo i principi del D.lgs 118/2011	Valore dell'immobile secondo i principi del D.lgs 118/2011 al 31/12/2019 (euro)	Valore dell'immobile secondo i principi del D.lgs 118/2011 al 31/12/2018 (euro)	Ente Gestore	Note
36946	TERRENI DEMANIALI	1.2.2.01.03.01.001	Demaniale	72	305	880	TR	AMELIA		No	13/11/2009	TRASFERIMENTO A TITOLO GRATUITO	Valore catastale	812,50	812,50	PROVINCIA	
36918	TERRENI DEMANIALI	1.2.2.01.03.01.001	Demaniale	72	136	400	TR	AMELIA		No	13/11/2009	TRASFERIMENTO A TITOLO GRATUITO	Valore catastale	13,00	13,00	PROVINCIA	
36962	TERRENI DEMANIALI	1.2.2.01.03.01.001	Demaniale	73	118	1.300	TR	AMELIA		No	13/11/2009	TRASFERIMENTO A TITOLO GRATUITO	Valore catastale	1.145,63	1.145,63	PROVINCIA	
36955	TERRENI DEMANIALI	1.2.2.01.03.01.001	Demaniale	72	321	15	TR	AMELIA		No	13/11/2009	TRASFERIMENTO A TITOLO GRATUITO	Valore catastale	1,63	1,63	PROVINCIA	
36948	TERRENI DEMANIALI	1.2.2.01.03.01.001	Demaniale	72	308	1.070	TR	AMELIA		No	13/11/2009	TRASFERIMENTO A TITOLO GRATUITO	Valore catastale	988,00	988,00	PROVINCIA	
36925	TERRENI DEMANIALI	1.2.2.01.03.01.001	Demaniale	72	257	290	TR	AMELIA		No	13/11/2009	TRASFERIMENTO A TITOLO GRATUITO	Valore catastale	365,63	365,63	PROVINCIA	
36926	TERRENI DEMANIALI	1.2.2.01.03.01.001	Demaniale	72	258	110	TR	AMELIA		No	13/11/2009	TRASFERIMENTO A TITOLO GRATUITO	Valore catastale	60,13	60,13	PROVINCIA	
36967	TERRENI DEMANIALI	1.2.2.01.03.01.001	Demaniale	87	25	320	TR	AMELIA		No	13/11/2009	TRASFERIMENTO A TITOLO GRATUITO	Valore catastale	11,38	11,38	PROVINCIA	
36950	TERRENI DEMANIALI	1.2.2.01.03.01.001	Demaniale	72	311	440	TR	AMELIA		No	13/11/2009	TRASFERIMENTO A TITOLO GRATUITO	Valore catastale	110,50	110,50	PROVINCIA	
36890	TERRENI DEMANIALI	1.2.2.01.03.01.001	Demaniale	54	50	60	TR	AMELIA		No	13/11/2009	TRASFERIMENTO A TITOLO GRATUITO	Valore catastale	9,75	9,75	PROVINCIA	
36957	TERRENI DEMANIALI	1.2.2.01.03.01.001	Demaniale	73	11	420	TR	AMELIA		No	13/11/2009	TRASFERIMENTO A TITOLO GRATUITO	Valore catastale	14,63	14,63	PROVINCIA	
36919	TERRENI DEMANIALI	1.2.2.01.03.01.001	Demaniale	72	140	48	TR	AMELIA		No	13/11/2009	TRASFERIMENTO A TITOLO GRATUITO	Valore catastale	0,00	0,00	PROVINCIA	
36899	TERRENI DEMANIALI	1.2.2.01.03.01.001	Demaniale	66	4	120	TR	AMELIA		No	13/11/2009	TRASFERIMENTO A TITOLO GRATUITO	Valore catastale	16,25	16,25	PROVINCIA	
36882	TERRENI DEMANIALI	1.2.2.01.03.01.001	Demaniale	54	2	620	TR	AMELIA		No	13/11/2009	TRASFERIMENTO A TITOLO GRATUITO	Valore catastale	82,88	82,88	PROVINCIA	
36885	TERRENI DEMANIALI	1.2.2.01.03.01.001	Demaniale	54	33	820	TR	AMELIA		No	13/11/2009	TRASFERIMENTO A TITOLO GRATUITO	Valore catastale	110,50	110,50	PROVINCIA	
36889	TERRENI DEMANIALI	1.2.2.01.03.01.001	Demaniale	54	49	680	TR	AMELIA		No	13/11/2009	TRASFERIMENTO A TITOLO GRATUITO	Valore catastale	370,50	370,50	PROVINCIA	
36892	TERRENI DEMANIALI	1.2.2.01.03.01.001	Demaniale	65	6	1.990	TR	AMELIA		No	13/11/2009	TRASFERIMENTO A TITOLO GRATUITO	Valore catastale	266,50	266,50	PROVINCIA	
36958	TERRENI DEMANIALI	1.2.2.01.03.01.001	Demaniale	73	37	630	TR	AMELIA		No	13/11/2009	TRASFERIMENTO A TITOLO GRATUITO	Valore catastale	21,13	21,13	PROVINCIA	
36959	TERRENI DEMANIALI	1.2.2.01.03.01.001	Demaniale	73	48	56	TR	AMELIA		No	13/11/2009	TRASFERIMENTO A TITOLO GRATUITO	Valore catastale	1,63	1,63	PROVINCIA	
36961	TERRENI DEMANIALI	1.2.2.01.03.01.001	Demaniale	73	117	450	TR	AMELIA		No	13/11/2009	TRASFERIMENTO A TITOLO GRATUITO	Valore catastale	433,88	433,88	PROVINCIA	

Numero Identificativo (da sistema informativo)	Classificazione secondo il piano dei conti dello Stato Patrimoniale in base al D.lgs.118/2011 (Descrizione)	Classificazione secondo il piano dei conti dello Stato Patrimoniale in base al D.lgs.118/2011 (Codice)	Classificazione ai sensi del codice civile (demaniale, disponibile, indisponibile)	Foglio	Particella	Superficie mq	Provincia	Comune	Località	Bene soggetto ad ammortamento	Data di acquisizione	Modalità di acquisizione	Criterio di valutazione secondo i principi del D.lgs 118/2011	Valore dell'immobile secondo i principi del D.lgs 118/2011 al 31/12/2019 (euro)	Valore dell'immobile secondo i principi del D.lgs 118/2011 al 31/12/2018 (euro)	Ente Gestore	Note
36963	TERRENI DEMANIALI	1.2.2.01.03.01.001	Demaniale	73	119	70	TR	AMELIA		No	13/11/2009	TRASFERIMENTO A TITOLO GRATUITO	Valore catastale	87,75	87,75	PROVINCIA	
36914	TERRENI DEMANIALI	1.2.2.01.03.01.001	Demaniale	69	356	62	TR	AMELIA		No	13/11/2009	TRASFERIMENTO A TITOLO GRATUITO	Valore catastale	1,63	1,63	PROVINCIA	
36898	TERRENI DEMANIALI	1.2.2.01.03.01.001	Demaniale	65	134	680	TR	AMELIA		No	13/11/2009	TRASFERIMENTO A TITOLO GRATUITO	Valore catastale	102,38	102,38	PROVINCIA	
36901	TERRENI DEMANIALI	1.2.2.01.03.01.001	Demaniale	66	28	1.100	TR	AMELIA		No	13/11/2009	TRASFERIMENTO A TITOLO GRATUITO	Valore catastale	147,88	147,88	PROVINCIA	
36906	TERRENI DEMANIALI	1.2.2.01.03.01.001	Demaniale	67	6	360	TR	AMELIA		No	13/11/2009	TRASFERIMENTO A TITOLO GRATUITO	Valore catastale	21,13	21,13	PROVINCIA	
36947	TERRENI DEMANIALI	1.2.2.01.03.01.001	Demaniale	72	307	630	TR	AMELIA		No	13/11/2009	TRASFERIMENTO A TITOLO GRATUITO	Valore catastale	211,25	211,25	PROVINCIA	
36949	TERRENI DEMANIALI	1.2.2.01.03.01.001	Demaniale	72	310	200	TR	AMELIA		No	13/11/2009	TRASFERIMENTO A TITOLO GRATUITO	Valore catastale	84,50	84,50	PROVINCIA	
36951	TERRENI DEMANIALI	1.2.2.01.03.01.001	Demaniale	72	315	400	TR	AMELIA		No	13/11/2009	TRASFERIMENTO A TITOLO GRATUITO	Valore catastale	100,75	100,75	PROVINCIA	
36954	TERRENI DEMANIALI	1.2.2.01.03.01.001	Demaniale	72	320	60	TR	AMELIA		No	13/11/2009	TRASFERIMENTO A TITOLO GRATUITO	Valore catastale	69,88	69,88	PROVINCIA	
36911	TERRENI DEMANIALI	1.2.2.01.03.01.001	Demaniale	69	1	130	TR	AMELIA		No	13/11/2009	TRASFERIMENTO A TITOLO GRATUITO	Valore catastale	0,00	0,00	PROVINCIA	
36941	TERRENI DEMANIALI	1.2.2.01.03.01.001	Demaniale	72	286	620	TR	AMELIA		No	13/11/2009	TRASFERIMENTO A TITOLO GRATUITO	Valore catastale	30,88	30,88	PROVINCIA	
36945	TERRENI DEMANIALI	1.2.2.01.03.01.001	Demaniale	72	304	30	TR	AMELIA		No	13/11/2009	TRASFERIMENTO A TITOLO GRATUITO	Valore catastale	26,00	26,00	PROVINCIA	
36888	TERRENI DEMANIALI	1.2.2.01.03.01.001	Demaniale	54	48	400	TR	AMELIA		No	13/11/2009	TRASFERIMENTO A TITOLO GRATUITO	Valore catastale	217,75	217,75	PROVINCIA	
36902	TERRENI DEMANIALI	1.2.2.01.03.01.001	Demaniale	66	29	200	TR	AMELIA		No	13/11/2009	TRASFERIMENTO A TITOLO GRATUITO	Valore catastale	27,63	27,63	PROVINCIA	
36932	TERRENI DEMANIALI	1.2.2.01.03.01.001	Demaniale	72	266	80	TR	AMELIA		No	13/11/2009	TRASFERIMENTO A TITOLO GRATUITO	Valore catastale	16,25	16,25	PROVINCIA	
36939	TERRENI DEMANIALI	1.2.2.01.03.01.001	Demaniale	72	284	2.280	TR	AMELIA		No	13/11/2009	TRASFERIMENTO A TITOLO GRATUITO	Valore catastale	115,38	115,38	PROVINCIA	
36931	TERRENI DEMANIALI	1.2.2.01.03.01.001	Demaniale	72	263	590	TR	AMELIA		No	13/11/2009	TRASFERIMENTO A TITOLO GRATUITO	Valore catastale	544,38	544,38	PROVINCIA	
36933	TERRENI DEMANIALI	1.2.2.01.03.01.001	Demaniale	72	278	50	TR	AMELIA		No	13/11/2009	TRASFERIMENTO A TITOLO GRATUITO	Valore catastale	45,50	45,50	PROVINCIA	
36934	TERRENI DEMANIALI	1.2.2.01.03.01.001	Demaniale	72	279	500	TR	AMELIA		No	13/11/2009	TRASFERIMENTO A TITOLO GRATUITO	Valore catastale	440,38	440,38	PROVINCIA	
36937	TERRENI DEMANIALI	1.2.2.01.03.01.001	Demaniale	72	282	80	TR	AMELIA		No	13/11/2009	TRASFERIMENTO A TITOLO GRATUITO	Valore catastale	81,25	81,25	PROVINCIA	

Numero Identificativo (da sistema informativo)	Classificazione secondo il piano dei conti dello Stato Patrimoniale in base al D.lgs.118/2011 (Descrizione)	Classificazione secondo il piano dei conti dello Stato Patrimoniale in base al D.lgs.118/2011 (Codice)	Classificazione ai sensi del codice civile (demaniale, disponibile, indisponibile)	Foglio	Particella	Superficie mq	Provincia	Comune	Località	Bene soggetto ad ammortamento	Data di acquisizione	Modalità di acquisizione	Criterio di valutazione secondo i principi del D.lgs 118/2011	Valore dell'immobile secondo i principi del D.lgs 118/2011 al 31/12/2019 (euro)	Valore dell'immobile secondo i principi del D.lgs 118/2011 al 31/12/2018 (euro)	Ente Gestore	Note
36940	TERRENI DEMANIALI	1.2.2.01.03.01.001	Demaniale	72	285	420	TR	AMELIA		No	13/11/2009	TRASFERIMENTO A TITOLO GRATUITO	Valore catastale	528,13	528,13	PROVINCIA	
36942	TERRENI DEMANIALI	1.2.2.01.03.01.001	Demaniale	72	287	270	TR	AMELIA		No	13/11/2009	TRASFERIMENTO A TITOLO GRATUITO	Valore catastale	27,63	27,63	PROVINCIA	
36944	TERRENI DEMANIALI	1.2.2.01.03.01.001	Demaniale	72	303	360	TR	AMELIA		No	13/11/2009	TRASFERIMENTO A TITOLO GRATUITO	Valore catastale	151,13	151,13	PROVINCIA	
36922	TERRENI DEMANIALI	1.2.2.01.03.01.001	Demaniale	72	254	50	TR	AMELIA		No	13/11/2009	TRASFERIMENTO A TITOLO GRATUITO	Valore catastale	9,75	9,75	PROVINCIA	
36929	TERRENI DEMANIALI	1.2.2.01.03.01.001	Demaniale	72	261	20	TR	AMELIA		No	13/11/2009	TRASFERIMENTO A TITOLO GRATUITO	Valore catastale	19,50	19,50	PROVINCIA	
36930	TERRENI DEMANIALI	1.2.2.01.03.01.001	Demaniale	72	262	10	TR	AMELIA		No	13/11/2009	TRASFERIMENTO A TITOLO GRATUITO	Valore catastale	9,75	9,75	PROVINCIA	
36916	TERRENI DEMANIALI	1.2.2.01.03.01.001	Demaniale	72	55	1.240	TR	AMELIA		No	13/11/2009	TRASFERIMENTO A TITOLO GRATUITO	Valore catastale	42,25	42,25	PROVINCIA	
36921	TERRENI DEMANIALI	1.2.2.01.03.01.001	Demaniale	72	167	130	TR	AMELIA		No	13/11/2009	TRASFERIMENTO A TITOLO GRATUITO	Valore catastale	0,00	0,00	PROVINCIA	
36924	TERRENI DEMANIALI	1.2.2.01.03.01.001	Demaniale	72	256	1.080	TR	AMELIA		No	13/11/2009	TRASFERIMENTO A TITOLO GRATUITO	Valore catastale	997,75	997,75	PROVINCIA	
36928	TERRENI DEMANIALI	1.2.2.01.03.01.001	Demaniale	72	260	290	TR	AMELIA		No	13/11/2009	TRASFERIMENTO A TITOLO GRATUITO	Valore catastale	157,63	157,63	PROVINCIA	
36913	TERRENI DEMANIALI	1.2.2.01.03.01.001	Demaniale	69	109	2.770	TR	AMELIA		No	13/11/2009	TRASFERIMENTO A TITOLO GRATUITO	Valore catastale	0,00	0,00	PROVINCIA	
36915	TERRENI DEMANIALI	1.2.2.01.03.01.001	Demaniale	72	33	2.490	TR	AMELIA		No	13/11/2009	TRASFERIMENTO A TITOLO GRATUITO	Valore catastale	82,88	82,88	PROVINCIA	
36907	TERRENI DEMANIALI	1.2.2.01.03.01.001	Demaniale	67	8	7.790	TR	AMELIA		No	13/11/2009	TRASFERIMENTO A TITOLO GRATUITO	Valore catastale	261,63	261,63	PROVINCIA	
36956	TERRENI DEMANIALI	1.2.2.01.03.01.001	Demaniale	72	353	410	TR	AMELIA		No	13/11/2009	TRASFERIMENTO A TITOLO GRATUITO	Valore catastale	13,00	13,00	PROVINCIA	
36960	TERRENI DEMANIALI	1.2.2.01.03.01.001	Demaniale	73	49	860	TR	AMELIA		No	13/11/2009	TRASFERIMENTO A TITOLO GRATUITO	Valore catastale	29,25	29,25	PROVINCIA	
36966	TERRENI DEMANIALI	1.2.2.01.03.01.001	Demaniale	86	459	141	TR	AMELIA		No	13/11/2009	TRASFERIMENTO A TITOLO GRATUITO	Valore catastale	123,50	123,50	PROVINCIA	
36894	TERRENI DEMANIALI	1.2.2.01.03.01.001	Demaniale	65	40	140	TR	AMELIA		No	13/11/2009	TRASFERIMENTO A TITOLO GRATUITO	Valore catastale	19,50	19,50	PROVINCIA	
36895	TERRENI DEMANIALI	1.2.2.01.03.01.001	Demaniale	65	48	1.130	TR	AMELIA		No	13/11/2009	TRASFERIMENTO A TITOLO GRATUITO	Valore catastale	151,13	151,13	PROVINCIA	
36897	TERRENI DEMANIALI	1.2.2.01.03.01.001	Demaniale	65	80	930	TR	AMELIA		No	13/11/2009	TRASFERIMENTO A TITOLO GRATUITO	Valore catastale	125,13	125,13	PROVINCIA	
36900	TERRENI DEMANIALI	1.2.2.01.03.01.001	Demaniale	66	18	2.550	TR	AMELIA		No	13/11/2009	TRASFERIMENTO A TITOLO GRATUITO	Valore catastale	342,88	342,88	PROVINCIA	

Numero Identificativo (da sistema informativo)	Classificazione secondo il piano dei conti dello Stato Patrimoniale in base al D.lgs.118/2011 (Descrizione)	Classificazione secondo il piano dei conti dello Stato Patrimoniale in base al D.lgs.118/2011 (Codice)	Classificazione ai sensi del codice civile (demaniale, disponibile, indisponibile)	Foglio	Particella	Superficie mq	Provincia	Comune	Località	Bene soggetto ad ammortamento	Data di acquisizione	Modalità di acquisizione	Criterio di valutazione secondo i principi del D.lgs 118/2011	Valore dell'immobile secondo i principi del D.lgs 118/2011 al 31/12/2019 (euro)	Valore dell'immobile secondo i principi del D.lgs 118/2011 al 31/12/2018 (euro)	Ente Gestore	Note
36903	TERRENI DEMANIALI	1.2.2.01.03.01.001	Demaniale	66	34	250	TR	AMELIA		No	13/11/2009	TRASFERIMENTO A TITOLO GRATUITO	Valore catastale	34,13	34,13	PROVINCIA	
36904	TERRENI DEMANIALI	1.2.2.01.03.01.001	Demaniale	66	42	1.420	TR	AMELIA		No	13/11/2009	TRASFERIMENTO A TITOLO GRATUITO	Valore catastale	190,13	190,13	PROVINCIA	
36905	TERRENI DEMANIALI	1.2.2.01.03.01.001	Demaniale	66	49	2.380	TR	AMELIA		No	13/11/2009	TRASFERIMENTO A TITOLO GRATUITO	Valore catastale	320,13	320,13	PROVINCIA	
36953	TERRENI DEMANIALI	1.2.2.01.03.01.001	Demaniale	72	319	40	TR	AMELIA		No	13/11/2009	TRASFERIMENTO A TITOLO GRATUITO	Valore catastale	40,63	40,63	PROVINCIA	
36884	TERRENI DEMANIALI	1.2.2.01.03.01.001	Demaniale	54	10	1.000	TR	AMELIA		No	13/11/2009	TRASFERIMENTO A TITOLO GRATUITO	Valore catastale	134,88	134,88	PROVINCIA	
36886	TERRENI DEMANIALI	1.2.2.01.03.01.001	Demaniale	54	37	1.680	TR	AMELIA		No	13/11/2009	TRASFERIMENTO A TITOLO GRATUITO	Valore catastale	225,88	225,88	PROVINCIA	
36887	TERRENI DEMANIALI	1.2.2.01.03.01.001	Demaniale	54	41	570	TR	AMELIA		No	13/11/2009	TRASFERIMENTO A TITOLO GRATUITO	Valore catastale	76,38	76,38	PROVINCIA	
36891	TERRENI DEMANIALI	1.2.2.01.03.01.001	Demaniale	54	51	180	TR	AMELIA		No	13/11/2009	TRASFERIMENTO A TITOLO GRATUITO	Valore catastale	24,38	24,38	PROVINCIA	
36893	TERRENI DEMANIALI	1.2.2.01.03.01.001	Demaniale	65	15	820	TR	AMELIA		No	13/11/2009	TRASFERIMENTO A TITOLO GRATUITO	Valore catastale	110,50	110,50	PROVINCIA	
36909	TERRENI DEMANIALI	1.2.2.01.03.01.001	Demaniale	68	28	3.590	TR	AMELIA		No	13/11/2009	TRASFERIMENTO A TITOLO GRATUITO	Valore catastale	120,25	120,25	PROVINCIA	
36912	TERRENI DEMANIALI	1.2.2.01.03.01.001	Demaniale	69	108	2.360	TR	AMELIA		No	13/11/2009	TRASFERIMENTO A TITOLO GRATUITO	Valore catastale	79,63	79,63	PROVINCIA	
36952	TERRENI DEMANIALI	1.2.2.01.03.01.001	Demaniale	72	318	240	TR	AMELIA		No	13/11/2009	TRASFERIMENTO A TITOLO GRATUITO	Valore catastale	232,38	232,38	PROVINCIA	
36908	TERRENI DEMANIALI	1.2.2.01.03.01.001	Demaniale	67	9	5.490	TR	AMELIA		No	13/11/2009	TRASFERIMENTO A TITOLO GRATUITO	Valore catastale	183,63	183,63	PROVINCIA	
36920	TERRENI DEMANIALI	1.2.2.01.03.01.001	Demaniale	72	147	170	TR	AMELIA		No	13/11/2009	TRASFERIMENTO A TITOLO GRATUITO	Valore catastale	9,75	9,75	PROVINCIA	
36923	TERRENI DEMANIALI	1.2.2.01.03.01.001	Demaniale	72	255	100	TR	AMELIA		No	13/11/2009	TRASFERIMENTO A TITOLO GRATUITO	Valore catastale	58,50	58,50	PROVINCIA	
36927	TERRENI DEMANIALI	1.2.2.01.03.01.001	Demaniale	72	259	350	TR	AMELIA		No	13/11/2009	TRASFERIMENTO A TITOLO GRATUITO	Valore catastale	190,13	190,13	PROVINCIA	
36936	TERRENI DEMANIALI	1.2.2.01.03.01.001	Demaniale	72	281	35	TR	AMELIA		No	13/11/2009	TRASFERIMENTO A TITOLO GRATUITO	Valore catastale	0,00	0,00	PROVINCIA	
28629	TERRENI DEMANIALI	1.2.2.01.03.01.001	Demaniale	77	136	100	PG	ASSISI		No	13/11/2009	TRASFERIMENTO A TITOLO GRATUITO	Valore catastale	6,50	6,50	PROVINCIA	
28631	TERRENI DEMANIALI	1.2.2.01.03.01.001	Demaniale	77	142	330	PG	ASSISI		No	13/11/2009	TRASFERIMENTO A TITOLO GRATUITO	Valore catastale	221,00	221,00	PROVINCIA	
28684	TERRENI DEMANIALI	1.2.2.01.03.01.001	Demaniale	94	195	550	PG	ASSISI		No	13/11/2009	TRASFERIMENTO A TITOLO GRATUITO	Valore catastale	65,00	65,00	PROVINCIA	

Numero Identificativo (da sistema informativo)	Classificazione secondo il piano dei conti dello Stato Patrimoniale in base al D.lgs.118/2011 (Descrizione)	Classificazione secondo il piano dei conti dello Stato Patrimoniale in base al D.lgs.118/2011 (Codice)	Classificazione ai sensi del codice civile (demaniale, disponibile, indisponibile)	Foglio	Particella	Superficie mq	Provincia	Comune	Località	Bene soggetto ad ammortamento	Data di acquisizione	Modalità di acquisizione	Criterio di valutazione secondo i principi del D.lgs 118/2011	Valore dell'immobile secondo i principi del D.lgs 118/2011 al 31/12/2019 (euro)	Valore dell'immobile secondo i principi del D.lgs 118/2011 al 31/12/2018 (euro)	Ente Gestore	Note
28632	TERRENI DEMANIALI	1.2.2.01.03.01.001	Demaniale	77	152	300	PG	ASSISI		No	13/11/2009	TRASFERIMENTO A TITOLO GRATUITO	Valore catastale	151,13	151,13	PROVINCIA	
28635	TERRENI DEMANIALI	1.2.2.01.03.01.001	Demaniale	77	157	700	PG	ASSISI		No	13/11/2009	TRASFERIMENTO A TITOLO GRATUITO	Valore catastale	264,88	264,88	PROVINCIA	
28637	TERRENI DEMANIALI	1.2.2.01.03.01.001	Demaniale	78	146	90	PG	ASSISI		No	13/11/2009	TRASFERIMENTO A TITOLO GRATUITO	Valore catastale	48,75	48,75	PROVINCIA	
28640	TERRENI DEMANIALI	1.2.2.01.03.01.001	Demaniale	78	165	520	PG	ASSISI		No	13/11/2009	TRASFERIMENTO A TITOLO GRATUITO	Valore catastale	261,63	261,63	PROVINCIA	
28642	TERRENI DEMANIALI	1.2.2.01.03.01.001	Demaniale	78	185	760	PG	ASSISI		No	13/11/2009	TRASFERIMENTO A TITOLO GRATUITO	Valore catastale	287,63	287,63	PROVINCIA	
28645	TERRENI DEMANIALI	1.2.2.01.03.01.001	Demaniale	78	188	40	PG	ASSISI		No	13/11/2009	TRASFERIMENTO A TITOLO GRATUITO	Valore catastale	3,25	3,25	PROVINCIA	
28648	TERRENI DEMANIALI	1.2.2.01.03.01.001	Demaniale	78	191	20	PG	ASSISI		No	13/11/2009	TRASFERIMENTO A TITOLO GRATUITO	Valore catastale	11,38	11,38	PROVINCIA	
28649	TERRENI DEMANIALI	1.2.2.01.03.01.001	Demaniale	78	192	220	PG	ASSISI		No	13/11/2009	TRASFERIMENTO A TITOLO GRATUITO	Valore catastale	82,88	82,88	PROVINCIA	
28581	TERRENI DEMANIALI	1.2.2.01.03.01.001	Demaniale	23	231	100	PG	ASSISI		No	13/11/2009	TRASFERIMENTO A TITOLO GRATUITO	Valore catastale	11,38	11,38	PROVINCIA	
28651	TERRENI DEMANIALI	1.2.2.01.03.01.001	Demaniale	78	199	30	PG	ASSISI		No	13/11/2009	TRASFERIMENTO A TITOLO GRATUITO	Valore catastale	4,88	4,88	PROVINCIA	
28652	TERRENI DEMANIALI	1.2.2.01.03.01.001	Demaniale	78	200	60	PG	ASSISI		No	13/11/2009	TRASFERIMENTO A TITOLO GRATUITO	Valore catastale	32,50	32,50	PROVINCIA	
28654	TERRENI DEMANIALI	1.2.2.01.03.01.001	Demaniale	78	202	80	PG	ASSISI		No	13/11/2009	TRASFERIMENTO A TITOLO GRATUITO	Valore catastale	30,88	30,88	PROVINCIA	
28655	TERRENI DEMANIALI	1.2.2.01.03.01.001	Demaniale	78	203	160	PG	ASSISI		No	13/11/2009	TRASFERIMENTO A TITOLO GRATUITO	Valore catastale	81,25	81,25	PROVINCIA	
28678	TERRENI DEMANIALI	1.2.2.01.03.01.001	Demaniale	93	63	40	PG	ASSISI		No	13/11/2009	TRASFERIMENTO A TITOLO GRATUITO	Valore catastale	3,25	3,25	PROVINCIA	
28679	TERRENI DEMANIALI	1.2.2.01.03.01.001	Demaniale	94	157	350	PG	ASSISI		No	13/11/2009	TRASFERIMENTO A TITOLO GRATUITO	Valore catastale	40,63	40,63	PROVINCIA	
28681	TERRENI DEMANIALI	1.2.2.01.03.01.001	Demaniale	94	191	370	PG	ASSISI		No	13/11/2009	TRASFERIMENTO A TITOLO GRATUITO	Valore catastale	58,50	58,50	PROVINCIA	
28682	TERRENI DEMANIALI	1.2.2.01.03.01.001	Demaniale	94	192	2.000	PG	ASSISI		No	13/11/2009	TRASFERIMENTO A TITOLO GRATUITO	Valore catastale	419,25	419,25	PROVINCIA	
28658	TERRENI DEMANIALI	1.2.2.01.03.01.001	Demaniale	79	124	360	PG	ASSISI		No	13/11/2009	TRASFERIMENTO A TITOLO GRATUITO	Valore catastale	30,88	30,88	PROVINCIA	
28663	TERRENI DEMANIALI	1.2.2.01.03.01.001	Demaniale	93	33	2.840	PG	ASSISI		No	13/11/2009	TRASFERIMENTO A TITOLO GRATUITO	Valore catastale	357,50	357,50	PROVINCIA	
28669	TERRENI DEMANIALI	1.2.2.01.03.01.001	Demaniale	93	54	110	PG	ASSISI		No	13/11/2009	TRASFERIMENTO A TITOLO GRATUITO	Valore catastale	9,75	9,75	PROVINCIA	

Numero Identificativo (da sistema informativo)	Classificazione secondo il piano dei conti dello Stato Patrimoniale in base al D.lgs.118/2011 (Descrizione)	Classificazione secondo il piano dei conti dello Stato Patrimoniale in base al D.lgs.118/2011 (Codice)	Classificazione ai sensi del codice civile (demaniale, disponibile, indisponibile)	Foglio	Particella	Superficie mq	Provincia	Comune	Località	Bene soggetto ad ammortamento	Data di acquisizione	Modalità di acquisizione	Criterio di valutazione secondo i principi del D.lgs 118/2011	Valore dell'immobile secondo i principi del D.lgs 118/2011 al 31/12/2019 (euro)	Valore dell'immobile secondo i principi del D.lgs 118/2011 al 31/12/2018 (euro)	Ente Gestore	Note
28572	TERRENI DEMANIALI	1.2.2.01.03.01.001	Demaniale	107	1317	51	PG	ASSISI		No	05/10/2009	ESPROPRIO	Valore acquisizione	4.973,88	4.973,88	PROVINCIA	
28573	TERRENI DEMANIALI	1.2.2.01.03.01.001	Demaniale	145	1474	5	PG	ASSISI		No	05/10/2009	ESPROPRIO	Valore acquisizione	13,60	13,60	PROVINCIA	
28574	TERRENI DEMANIALI	1.2.2.01.03.01.001	Demaniale	145	1475	413	PG	ASSISI		No	05/10/2009	ESPROPRIO	Valore acquisizione	1.123,92	1.123,92	PROVINCIA	
28575	TERRENI DEMANIALI	1.2.2.01.03.01.001	Demaniale	18	124	610	PG	ASSISI		No	13/11/2009	TRASFERIMENTO A TITOLO GRATUITO	Valore catastale	307,13	307,13	PROVINCIA	
28576	TERRENI DEMANIALI	1.2.2.01.03.01.001	Demaniale	18	129	1.120	PG	ASSISI		No	13/11/2009	TRASFERIMENTO A TITOLO GRATUITO	Valore catastale	563,88	563,88	PROVINCIA	
28578	TERRENI DEMANIALI	1.2.2.01.03.01.001	Demaniale	23	223	53	PG	ASSISI		No	13/11/2009	TRASFERIMENTO A TITOLO GRATUITO	Valore catastale	26,00	26,00	PROVINCIA	
28670	TERRENI DEMANIALI	1.2.2.01.03.01.001	Demaniale	93	55	140	PG	ASSISI		No	13/11/2009	TRASFERIMENTO A TITOLO GRATUITO	Valore catastale	19,50	19,50	PROVINCIA	
28672	TERRENI DEMANIALI	1.2.2.01.03.01.001	Demaniale	93	57	280	PG	ASSISI		No	13/11/2009	TRASFERIMENTO A TITOLO GRATUITO	Valore catastale	37,38	37,38	PROVINCIA	
28674	TERRENI DEMANIALI	1.2.2.01.03.01.001	Demaniale	93	59	10	PG	ASSISI		No	13/11/2009	TRASFERIMENTO A TITOLO GRATUITO	Valore catastale	1,63	1,63	PROVINCIA	
28675	TERRENI DEMANIALI	1.2.2.01.03.01.001	Demaniale	93	60	680	PG	ASSISI		No	13/11/2009	TRASFERIMENTO A TITOLO GRATUITO	Valore catastale	86,13	86,13	PROVINCIA	
28710	TERRENI DEMANIALI	1.2.2.01.03.01.001	Demaniale	108	76	470	PG	ASSISI		No	13/11/2009	TRASFERIMENTO A TITOLO GRATUITO	Valore catastale	30,88	30,88	PROVINCIA	
28712	TERRENI DEMANIALI	1.2.2.01.03.01.001	Demaniale	108	78	540	PG	ASSISI		No	13/11/2009	TRASFERIMENTO A TITOLO GRATUITO	Valore catastale	63,38	63,38	PROVINCIA	
28714	TERRENI DEMANIALI	1.2.2.01.03.01.001	Demaniale	108	80	60	PG	ASSISI		No	13/11/2009	TRASFERIMENTO A TITOLO GRATUITO	Valore catastale	28,69	28,69	PROVINCIA	Il valore è stato determinato applicando il valore del R.D. delle particelle limitrofe aventi la stessa coltura: SEMINATIVO
28717	TERRENI DEMANIALI	1.2.2.01.03.01.001	Demaniale	108	83	1.120	PG	ASSISI		No	13/11/2009	TRASFERIMENTO A TITOLO GRATUITO	Valore catastale	84,50	84,50	PROVINCIA	
28718	TERRENI DEMANIALI	1.2.2.01.03.01.001	Demaniale	108	87	1.000	PG	ASSISI		No	13/11/2009	TRASFERIMENTO A TITOLO GRATUITO	Valore catastale	74,75	74,75	PROVINCIA	
28691	TERRENI DEMANIALI	1.2.2.01.03.01.001	Demaniale	101	172	400	PG	ASSISI		No	13/11/2009	TRASFERIMENTO A TITOLO GRATUITO	Valore catastale	258,38	258,38	PROVINCIA	
28692	TERRENI DEMANIALI	1.2.2.01.03.01.001	Demaniale	101	173	280	PG	ASSISI		No	13/11/2009	TRASFERIMENTO A TITOLO GRATUITO	Valore catastale	263,25	263,25	PROVINCIA	
28693	TERRENI DEMANIALI	1.2.2.01.03.01.001	Demaniale	101	176	680	PG	ASSISI		No	13/11/2009	TRASFERIMENTO A TITOLO GRATUITO	Valore catastale	638,63	638,63	PROVINCIA	
28697	TERRENI DEMANIALI	1.2.2.01.03.01.001	Demaniale	103	280	175	PG	ASSISI		No	13/11/2009	TRASFERIMENTO A TITOLO GRATUITO	Valore catastale	21,13	21,13	PROVINCIA	
28698	TERRENI DEMANIALI	1.2.2.01.03.01.001	Demaniale	103	281	45	PG	ASSISI		No	13/11/2009	TRASFERIMENTO A TITOLO GRATUITO	Valore catastale	29,25	29,25	PROVINCIA	

Numero Identificativo (da sistema informativo)	Classificazione secondo il piano dei conti dello Stato Patrimoniale in base al D.lgs.118/2011 (Descrizione)	Classificazione secondo il piano dei conti dello Stato Patrimoniale in base al D.lgs.118/2011 (Codice)	Classificazione ai sensi del codice civile (demaniale, disponibile, indisponibile)	Foglio	Particella	Superficie mq	Provincia	Comune	Località	Bene soggetto ad ammortamento	Data di acquisizione	Modalità di acquisizione	Criterio di valutazione secondo i principi del D.lgs 118/2011	Valore dell'immobile secondo i principi del D.lgs 118/2011 al 31/12/2019 (euro)	Valore dell'immobile secondo i principi del D.lgs 118/2011 al 31/12/2018 (euro)	Ente Gestore	Note
28699	TERRENI DEMANIALI	1.2.2.01.03.01.001	Demaniale	103	1040	420	PG	ASSISI		No	13/11/2009	TRASFERIMENTO A TITOLO GRATUITO	Valore catastale	341,25	341,25	PROVINCIA	
28702	TERRENI DEMANIALI	1.2.2.01.03.01.001	Demaniale	108	54	300	PG	ASSISI		No	13/11/2009	TRASFERIMENTO A TITOLO GRATUITO	Valore catastale	92,63	92,63	PROVINCIA	
28705	TERRENI DEMANIALI	1.2.2.01.03.01.001	Demaniale	108	57	190	PG	ASSISI		No	13/11/2009	TRASFERIMENTO A TITOLO GRATUITO	Valore catastale	22,75	22,75	PROVINCIA	
28601	TERRENI DEMANIALI	1.2.2.01.03.01.001	Demaniale	24	122	50	PG	ASSISI		No	13/11/2009	TRASFERIMENTO A TITOLO GRATUITO	Valore catastale	19,50	19,50	PROVINCIA	
28603	TERRENI DEMANIALI	1.2.2.01.03.01.001	Demaniale	24	132	655	PG	ASSISI		No	13/11/2009	TRASFERIMENTO A TITOLO GRATUITO	Valore catastale	329,88	329,88	PROVINCIA	
28585	TERRENI DEMANIALI	1.2.2.01.03.01.001	Demaniale	23	249	140	PG	ASSISI		No	13/11/2009	TRASFERIMENTO A TITOLO GRATUITO	Valore catastale	76,38	76,38	PROVINCIA	
28587	TERRENI DEMANIALI	1.2.2.01.03.01.001	Demaniale	23	251	245	PG	ASSISI		No	13/11/2009	TRASFERIMENTO A TITOLO GRATUITO	Valore catastale	133,25	133,25	PROVINCIA	
28588	TERRENI DEMANIALI	1.2.2.01.03.01.001	Demaniale	24	96	410	PG	ASSISI		No	13/11/2009	TRASFERIMENTO A TITOLO GRATUITO	Valore catastale	34,13	34,13	PROVINCIA	
28686	TERRENI DEMANIALI	1.2.2.01.03.01.001	Demaniale	94	197	1.550	PG	ASSISI		No	13/11/2009	TRASFERIMENTO A TITOLO GRATUITO	Valore catastale	1.001,00	1.001,00	PROVINCIA	
28688	TERRENI DEMANIALI	1.2.2.01.03.01.001	Demaniale	94	200	1.650	PG	ASSISI		No	13/11/2009	TRASFERIMENTO A TITOLO GRATUITO	Valore catastale	263,25	263,25	PROVINCIA	
28589	TERRENI DEMANIALI	1.2.2.01.03.01.001	Demaniale	24	97	1.420	PG	ASSISI		No	13/11/2009	TRASFERIMENTO A TITOLO GRATUITO	Valore catastale	118,63	118,63	PROVINCIA	
28590	TERRENI DEMANIALI	1.2.2.01.03.01.001	Demaniale	24	98	740	PG	ASSISI		No	13/11/2009	TRASFERIMENTO A TITOLO GRATUITO	Valore catastale	112,13	112,13	PROVINCIA	
28591	TERRENI DEMANIALI	1.2.2.01.03.01.001	Demaniale	24	108	490	PG	ASSISI		No	13/11/2009	TRASFERIMENTO A TITOLO GRATUITO	Valore catastale	61,75	61,75	PROVINCIA	
28593	TERRENI DEMANIALI	1.2.2.01.03.01.001	Demaniale	24	110	210	PG	ASSISI		No	13/11/2009	TRASFERIMENTO A TITOLO GRATUITO	Valore catastale	105,63	105,63	PROVINCIA	
28595	TERRENI DEMANIALI	1.2.2.01.03.01.001	Demaniale	24	114	50	PG	ASSISI		No	13/11/2009	TRASFERIMENTO A TITOLO GRATUITO	Valore catastale	4,88	4,88	PROVINCIA	
28607	TERRENI DEMANIALI	1.2.2.01.03.01.001	Demaniale	39	111	8	PG	ASSISI		No	13/11/2009	TRASFERIMENTO A TITOLO GRATUITO	Valore catastale	3,25	3,25	PROVINCIA	
28608	TERRENI DEMANIALI	1.2.2.01.03.01.001	Demaniale	40	97	100	PG	ASSISI		No	13/11/2009	TRASFERIMENTO A TITOLO GRATUITO	Valore catastale	50,38	50,38	PROVINCIA	
28612	TERRENI DEMANIALI	1.2.2.01.03.01.001	Demaniale	62	95	920	PG	ASSISI		No	13/11/2009	TRASFERIMENTO A TITOLO GRATUITO	Valore catastale	61,75	61,75	PROVINCIA	
28614	TERRENI DEMANIALI	1.2.2.01.03.01.001	Demaniale	62	97	1.200	PG	ASSISI		No	13/11/2009	TRASFERIMENTO A TITOLO GRATUITO	Valore catastale	141,38	141,38	PROVINCIA	
28616	TERRENI DEMANIALI	1.2.2.01.03.01.001	Demaniale	62	99	280	PG	ASSISI		No	13/11/2009	TRASFERIMENTO A TITOLO GRATUITO	Valore catastale	32,50	32,50	PROVINCIA	

Numero Identificativo (da sistema informativo)	Classificazione secondo il piano dei conti dello Stato Patrimoniale in base al D.lgs.118/2011 (Descrizione)	Classificazione secondo il piano dei conti dello Stato Patrimoniale in base al D.lgs.118/2011 (Codice)	Classificazione ai sensi del codice civile (demaniale, disponibile, indisponibile)	Foglio	Particella	Superficie mq	Provincia	Comune	Località	Bene soggetto ad ammortamento	Data di acquisizione	Modalità di acquisizione	Criterio di valutazione secondo i principi del D.lgs 118/2011	Valore dell'immobile secondo i principi del D.lgs 118/2011 al 31/12/2019 (euro)	Valore dell'immobile secondo i principi del D.lgs 118/2011 al 31/12/2018 (euro)	Ente Gestore	Note
28617	TERRENI DEMANIALI	1.2.2.01.03.01.001	Demaniale	62	100	10	PG	ASSISI		No	13/11/2009	TRASFERIMENTO A TITOLO GRATUITO	Valore catastale	1,63	1,63	PROVINCIA	
28619	TERRENI DEMANIALI	1.2.2.01.03.01.001	Demaniale	76	222	105	PG	ASSISI		No	13/11/2009	TRASFERIMENTO A TITOLO GRATUITO	Valore catastale	51,24	51,24	PROVINCIA	Il valore è stato determinato applicando il valore del R.D. delle particelle limitrofe aventi la stessa coltura: SEMINATIVO
28620	TERRENI DEMANIALI	1.2.2.01.03.01.001	Demaniale	76	224	10	PG	ASSISI		No	13/11/2009	TRASFERIMENTO A TITOLO GRATUITO	Valore catastale	4,88	4,88	PROVINCIA	
28625	TERRENI DEMANIALI	1.2.2.01.03.01.001	Demaniale	76	240	490	PG	ASSISI		No	13/11/2009	TRASFERIMENTO A TITOLO GRATUITO	Valore catastale	56,88	56,88	PROVINCIA	
28628	TERRENI DEMANIALI	1.2.2.01.03.01.001	Demaniale	77	135	60	PG	ASSISI		No	13/11/2009	TRASFERIMENTO A TITOLO GRATUITO	Valore catastale	30,88	30,88	PROVINCIA	
28708	TERRENI DEMANIALI	1.2.2.01.03.01.001	Demaniale	108	66	560	PG	ASSISI		No	13/11/2009	TRASFERIMENTO A TITOLO GRATUITO	Valore catastale	65,00	65,00	PROVINCIA	
28594	TERRENI DEMANIALI	1.2.2.01.03.01.001	Demaniale	24	112	60	PG	ASSISI		No	13/11/2009	TRASFERIMENTO A TITOLO GRATUITO	Valore catastale	9,75	9,75	PROVINCIA	
28703	TERRENI DEMANIALI	1.2.2.01.03.01.001	Demaniale	108	55	210	PG	ASSISI		No	13/11/2009	TRASFERIMENTO A TITOLO GRATUITO	Valore catastale	108,88	108,88	PROVINCIA	
28643	TERRENI DEMANIALI	1.2.2.01.03.01.001	Demaniale	78	186	314	PG	ASSISI		No	13/11/2009	TRASFERIMENTO A TITOLO GRATUITO	Valore catastale	170,63	170,63	PROVINCIA	
28647	TERRENI DEMANIALI	1.2.2.01.03.01.001	Demaniale	78	190	250	PG	ASSISI		No	13/11/2009	TRASFERIMENTO A TITOLO GRATUITO	Valore catastale	94,25	94,25	PROVINCIA	
28653	TERRENI DEMANIALI	1.2.2.01.03.01.001	Demaniale	78	201	600	PG	ASSISI		No	13/11/2009	TRASFERIMENTO A TITOLO GRATUITO	Valore catastale	50,38	50,38	PROVINCIA	
28680	TERRENI DEMANIALI	1.2.2.01.03.01.001	Demaniale	94	158	280	PG	ASSISI		No	13/11/2009	TRASFERIMENTO A TITOLO GRATUITO	Valore catastale	1,63	1,63	PROVINCIA	
39936	TERRENI DEMANIALI	1.2.2.01.03.01.001	Demaniale	145	1566	81	PG	ASSISI		No	08/04/2013	ACQUISIZIONE	Valore acquisizione	486,00	486,00	PROVINCIA	
39937	TERRENI DEMANIALI	1.2.2.01.03.01.001	Demaniale	145	1568	96	PG	ASSISI		No	08/04/2013	ACQUISIZIONE	Valore acquisizione	576,00	576,00	PROVINCIA	
39938	TERRENI DEMANIALI	1.2.2.01.03.01.001	Demaniale	145	1569	4	PG	ASSISI		No	08/04/2013	ACQUISIZIONE	Valore acquisizione	24,00	24,00	PROVINCIA	
39940	TERRENI DEMANIALI	1.2.2.01.03.01.001	Demaniale	167	931	235	PG	ASSISI		No	01/10/2013	ACQUISIZIONE	Valore catastale	221,00	221,00	AGENZIA FORESTALE REGIONALE	Il valore del bene è stato determinato con il criterio Valore Catastale in quanto non si conosce il valore di acquisizione
39942	TERRENI DEMANIALI	1.2.2.01.03.01.001	Demaniale	167	935	115	PG	ASSISI		No	01/10/2013	ACQUISIZIONE	Valore catastale	108,88	108,88	AGENZIA FORESTALE REGIONALE	Il valore del bene è stato determinato con il criterio Valore Catastale in quanto non si conosce il valore di acquisizione
39946	TERRENI DEMANIALI	1.2.2.01.03.01.001	Demaniale	167	939	24	PG	ASSISI		No	01/10/2013	ACQUISIZIONE	Valore catastale	22,75	22,75	AGENZIA FORESTALE REGIONALE	Il valore del bene è stato determinato con il criterio Valore Catastale in quanto non si conosce il valore di acquisizione
28604	TERRENI DEMANIALI	1.2.2.01.03.01.001	Demaniale	24	133	55	PG	ASSISI		No	13/11/2009	TRASFERIMENTO A TITOLO GRATUITO	Valore catastale	27,63	27,63	PROVINCIA	
28622	TERRENI DEMANIALI	1.2.2.01.03.01.001	Demaniale	76	233	110	PG	ASSISI		No	13/11/2009	TRASFERIMENTO A TITOLO GRATUITO	Valore catastale	13,00	13,00	PROVINCIA	

Numero Identificativo (da sistema informativo)	Classificazione secondo il piano dei conti dello Stato Patrimoniale in base al D.lgs.118/2011 (Descrizione)	Classificazione secondo il piano dei conti dello Stato Patrimoniale in base al D.lgs.118/2011 (Codice)	Classificazione ai sensi del codice civile (demaniale, disponibile, indisponibile)	Foglio	Particella	Superficie mq	Provincia	Comune	Località	Bene soggetto ad ammortamento	Data di acquisizione	Modalità di acquisizione	Criterio di valutazione secondo i principi del D.lgs 118/2011	Valore dell'immobile secondo i principi del D.lgs 118/2011 al 31/12/2019 (euro)	Valore dell'immobile secondo i principi del D.lgs 118/2011 al 31/12/2018 (euro)	Ente Gestore	Note
28700	TERRENI DEMANIALI	1.2.2.01.03.01.001	Demaniale	103	1041	160	PG	ASSISI		No	13/11/2009	TRASFERIMENTO A TITOLO GRATUITO	Valore catastale	130,00	130,00	PROVINCIA	
28598	TERRENI DEMANIALI	1.2.2.01.03.01.001	Demaniale	24	119	100	PG	ASSISI		No	13/11/2009	TRASFERIMENTO A TITOLO GRATUITO	Valore catastale	14,63	14,63	PROVINCIA	
28579	TERRENI DEMANIALI	1.2.2.01.03.01.001	Demaniale	23	227	140	PG	ASSISI		No	13/11/2009	TRASFERIMENTO A TITOLO GRATUITO	Valore catastale	76,38	76,38	PROVINCIA	
28586	TERRENI DEMANIALI	1.2.2.01.03.01.001	Demaniale	23	250	10	PG	ASSISI		No	13/11/2009	TRASFERIMENTO A TITOLO GRATUITO	Valore catastale	4,88	4,88	PROVINCIA	
28667	TERRENI DEMANIALI	1.2.2.01.03.01.001	Demaniale	93	52	50	PG	ASSISI		No	13/11/2009	TRASFERIMENTO A TITOLO GRATUITO	Valore catastale	4,88	4,88	PROVINCIA	
28605	TERRENI DEMANIALI	1.2.2.01.03.01.001	Demaniale	39	108	2.040	PG	ASSISI		No	13/11/2009	TRASFERIMENTO A TITOLO GRATUITO	Valore catastale	325,00	325,00	PROVINCIA	
28600	TERRENI DEMANIALI	1.2.2.01.03.01.001	Demaniale	24	121	800	PG	ASSISI		No	13/11/2009	TRASFERIMENTO A TITOLO GRATUITO	Valore catastale	167,38	167,38	PROVINCIA	
28602	TERRENI DEMANIALI	1.2.2.01.03.01.001	Demaniale	24	123	2.000	PG	ASSISI		No	13/11/2009	TRASFERIMENTO A TITOLO GRATUITO	Valore catastale	923,00	923,00	PROVINCIA	
28597	TERRENI DEMANIALI	1.2.2.01.03.01.001	Demaniale	24	116	470	PG	ASSISI		No	13/11/2009	TRASFERIMENTO A TITOLO GRATUITO	Valore catastale	177,13	177,13	PROVINCIA	
28694	TERRENI DEMANIALI	1.2.2.01.03.01.001	Demaniale	101	177	1.390	PG	ASSISI		No	13/11/2009	TRASFERIMENTO A TITOLO GRATUITO	Valore catastale	1.306,50	1.306,50	PROVINCIA	
28695	TERRENI DEMANIALI	1.2.2.01.03.01.001	Demaniale	101	178	1.440	PG	ASSISI		No	13/11/2009	TRASFERIMENTO A TITOLO GRATUITO	Valore catastale	446,88	446,88	PROVINCIA	
28701	TERRENI DEMANIALI	1.2.2.01.03.01.001	Demaniale	107	263	2.360	PG	ASSISI		No	13/11/2009	TRASFERIMENTO A TITOLO GRATUITO	Valore catastale	1.920,75	1.920,75	PROVINCIA	
28704	TERRENI DEMANIALI	1.2.2.01.03.01.001	Demaniale	108	56	400	PG	ASSISI		No	13/11/2009	TRASFERIMENTO A TITOLO GRATUITO	Valore catastale	123,50	123,50	PROVINCIA	
28707	TERRENI DEMANIALI	1.2.2.01.03.01.001	Demaniale	108	65	220	PG	ASSISI		No	13/11/2009	TRASFERIMENTO A TITOLO GRATUITO	Valore catastale	26,00	26,00	PROVINCIA	
28606	TERRENI DEMANIALI	1.2.2.01.03.01.001	Demaniale	39	110	2.332	PG	ASSISI		No	13/11/2009	TRASFERIMENTO A TITOLO GRATUITO	Valore catastale	1.174,88	1.174,88	PROVINCIA	
28609	TERRENI DEMANIALI	1.2.2.01.03.01.001	Demaniale	40	98	70	PG	ASSISI		No	13/11/2009	TRASFERIMENTO A TITOLO GRATUITO	Valore catastale	35,75	35,75	PROVINCIA	
28611	TERRENI DEMANIALI	1.2.2.01.03.01.001	Demaniale	62	91	20	PG	ASSISI		No	13/11/2009	TRASFERIMENTO A TITOLO GRATUITO	Valore catastale	1,63	1,63	PROVINCIA	
28613	TERRENI DEMANIALI	1.2.2.01.03.01.001	Demaniale	62	96	20	PG	ASSISI		No	13/11/2009	TRASFERIMENTO A TITOLO GRATUITO	Valore catastale	9,75	9,75	PROVINCIA	
28646	TERRENI DEMANIALI	1.2.2.01.03.01.001	Demaniale	78	189	240	PG	ASSISI		No	13/11/2009	TRASFERIMENTO A TITOLO GRATUITO	Valore catastale	131,63	131,63	PROVINCIA	
28687	TERRENI DEMANIALI	1.2.2.01.03.01.001	Demaniale	94	199	510	PG	ASSISI		No	13/11/2009	TRASFERIMENTO A TITOLO GRATUITO	Valore catastale	81,25	81,25	PROVINCIA	

Numero Identificativo (da sistema informativo)	Classificazione secondo il piano dei conti dello Stato Patrimoniale in base al D.lgs.118/2011 (Descrizione)	Classificazione secondo il piano dei conti dello Stato Patrimoniale in base al D.lgs.118/2011 (Codice)	Classificazione ai sensi del codice civile (demaniale, disponibile, indisponibile)	Foglio	Particella	Superficie mq	Provincia	Comune	Località	Bene soggetto ad ammortamento	Data di acquisizione	Modalità di acquisizione	Criterio di valutazione secondo i principi del D.lgs 118/2011	Valore dell'immobile secondo i principi del D.lgs 118/2011 al 31/12/2019 (euro)	Valore dell'immobile secondo i principi del D.lgs 118/2011 al 31/12/2018 (euro)	Ente Gestore	Note
28689	TERRENI DEMANIALI	1.2.2.01.03.01.001	Demaniale	94	202	860	PG	ASSISI		No	13/11/2009	TRASFERIMENTO A TITOLO GRATUITO	Valore catastale	65,00	65,00	PROVINCIA	
28690	TERRENI DEMANIALI	1.2.2.01.03.01.001	Demaniale	94	203	1.080	PG	ASSISI		No	13/11/2009	TRASFERIMENTO A TITOLO GRATUITO	Valore catastale	81,25	81,25	PROVINCIA	
28592	TERRENI DEMANIALI	1.2.2.01.03.01.001	Demaniale	24	109	800	PG	ASSISI		No	13/11/2009	TRASFERIMENTO A TITOLO GRATUITO	Valore catastale	302,25	302,25	PROVINCIA	
28580	TERRENI DEMANIALI	1.2.2.01.03.01.001	Demaniale	23	230	920	PG	ASSISI		No	13/11/2009	TRASFERIMENTO A TITOLO GRATUITO	Valore catastale	502,13	502,13	PROVINCIA	
28583	TERRENI DEMANIALI	1.2.2.01.03.01.001	Demaniale	23	247	220	PG	ASSISI		No	13/11/2009	TRASFERIMENTO A TITOLO GRATUITO	Valore catastale	110,50	110,50	PROVINCIA	
28671	TERRENI DEMANIALI	1.2.2.01.03.01.001	Demaniale	93	56	110	PG	ASSISI		No	13/11/2009	TRASFERIMENTO A TITOLO GRATUITO	Valore catastale	14,63	14,63	PROVINCIA	
28673	TERRENI DEMANIALI	1.2.2.01.03.01.001	Demaniale	93	58	320	PG	ASSISI		No	13/11/2009	TRASFERIMENTO A TITOLO GRATUITO	Valore catastale	42,25	42,25	PROVINCIA	
28676	TERRENI DEMANIALI	1.2.2.01.03.01.001	Demaniale	93	61	480	PG	ASSISI		No	13/11/2009	TRASFERIMENTO A TITOLO GRATUITO	Valore catastale	35,75	35,75	PROVINCIA	
28633	TERRENI DEMANIALI	1.2.2.01.03.01.001	Demaniale	77	153	1.120	PG	ASSISI		No	13/11/2009	TRASFERIMENTO A TITOLO GRATUITO	Valore catastale	74,75	74,75	PROVINCIA	
28657	TERRENI DEMANIALI	1.2.2.01.03.01.001	Demaniale	79	123	1.040	PG	ASSISI		No	13/11/2009	TRASFERIMENTO A TITOLO GRATUITO	Valore catastale	367,25	367,25	PROVINCIA	
28659	TERRENI DEMANIALI	1.2.2.01.03.01.001	Demaniale	79	125	320	PG	ASSISI		No	13/11/2009	TRASFERIMENTO A TITOLO GRATUITO	Valore catastale	112,13	112,13	PROVINCIA	
28661	TERRENI DEMANIALI	1.2.2.01.03.01.001	Demaniale	93	31	4.760	PG	ASSISI		No	13/11/2009	TRASFERIMENTO A TITOLO GRATUITO	Valore catastale	399,75	399,75	PROVINCIA	
28662	TERRENI DEMANIALI	1.2.2.01.03.01.001	Demaniale	93	32	2.820	PG	ASSISI		No	13/11/2009	TRASFERIMENTO A TITOLO GRATUITO	Valore catastale	354,25	354,25	PROVINCIA	
28664	TERRENI DEMANIALI	1.2.2.01.03.01.001	Demaniale	93	43	3.460	PG	ASSISI		No	13/11/2009	TRASFERIMENTO A TITOLO GRATUITO	Valore catastale	464,75	464,75	PROVINCIA	
28668	TERRENI DEMANIALI	1.2.2.01.03.01.001	Demaniale	93	53	370	PG	ASSISI		No	13/11/2009	TRASFERIMENTO A TITOLO GRATUITO	Valore catastale	30,88	30,88	PROVINCIA	
28634	TERRENI DEMANIALI	1.2.2.01.03.01.001	Demaniale	77	156	590	PG	ASSISI		No	13/11/2009	TRASFERIMENTO A TITOLO GRATUITO	Valore catastale	39,00	39,00	PROVINCIA	
28636	TERRENI DEMANIALI	1.2.2.01.03.01.001	Demaniale	78	145	40	PG	ASSISI		No	13/11/2009	TRASFERIMENTO A TITOLO GRATUITO	Valore catastale	6,50	6,50	PROVINCIA	
28639	TERRENI DEMANIALI	1.2.2.01.03.01.001	Demaniale	78	151	540	PG	ASSISI		No	13/11/2009	TRASFERIMENTO A TITOLO GRATUITO	Valore catastale	294,13	294,13	PROVINCIA	
28644	TERRENI DEMANIALI	1.2.2.01.03.01.001	Demaniale	78	187	30	PG	ASSISI		No	13/11/2009	TRASFERIMENTO A TITOLO GRATUITO	Valore catastale	16,25	16,25	PROVINCIA	
28711	TERRENI DEMANIALI	1.2.2.01.03.01.001	Demaniale	108	77	2.300	PG	ASSISI		No	13/11/2009	TRASFERIMENTO A TITOLO GRATUITO	Valore catastale	154,38	154,38	PROVINCIA	

Numero Identificativo (da sistema informativo)	Classificazione secondo il piano dei conti dello Stato Patrimoniale in base al D.lgs.118/2011 (Descrizione)	Classificazione secondo il piano dei conti dello Stato Patrimoniale in base al D.lgs.118/2011 (Codice)	Classificazione ai sensi del codice civile (demaniale, disponibile, indisponibile)	Foglio	Particella	Superficie mq	Provincia	Comune	Località	Bene soggetto ad ammortamento	Data di acquisizione	Modalità di acquisizione	Criterio di valutazione secondo i principi del D.lgs 118/2011	Valore dell'immobile secondo i principi del D.lgs 118/2011 al 31/12/2019 (euro)	Valore dell'immobile secondo i principi del D.lgs 118/2011 al 31/12/2018 (euro)	Ente Gestore	Note
28713	TERRENI DEMANIALI	1.2.2.01.03.01.001	Demaniale	108	79	700	PG	ASSISI		No	13/11/2009	TRASFERIMENTO A TITOLO GRATUITO	Valore catastale	334,75	334,75	PROVINCIA	
28715	TERRENI DEMANIALI	1.2.2.01.03.01.001	Demaniale	108	81	1.920	PG	ASSISI		No	13/11/2009	TRASFERIMENTO A TITOLO GRATUITO	Valore catastale	999,38	999,38	PROVINCIA	
28716	TERRENI DEMANIALI	1.2.2.01.03.01.001	Demaniale	108	82	4.040	PG	ASSISI		No	13/11/2009	TRASFERIMENTO A TITOLO GRATUITO	Valore catastale	1.254,50	1.254,50	PROVINCIA	
28709	TERRENI DEMANIALI	1.2.2.01.03.01.001	Demaniale	108	75	660	PG	ASSISI		No	13/11/2009	TRASFERIMENTO A TITOLO GRATUITO	Valore catastale	43,88	43,88	PROVINCIA	
28685	TERRENI DEMANIALI	1.2.2.01.03.01.001	Demaniale	94	196	470	PG	ASSISI		No	13/11/2009	TRASFERIMENTO A TITOLO GRATUITO	Valore catastale	74,75	74,75	PROVINCIA	
28683	TERRENI DEMANIALI	1.2.2.01.03.01.001	Demaniale	94	193	3.960	PG	ASSISI		No	13/11/2009	TRASFERIMENTO A TITOLO GRATUITO	Valore catastale	464,75	464,75	PROVINCIA	
28641	TERRENI DEMANIALI	1.2.2.01.03.01.001	Demaniale	78	184	60	PG	ASSISI		No	13/11/2009	TRASFERIMENTO A TITOLO GRATUITO	Valore catastale	30,47	30,47	PROVINCIA	Il valore è stato determinato applicando il valore del R.D. delle particelle limitrofe aventi la stessa coltura: SEMINATIVO
39939	TERRENI DEMANIALI	1.2.2.01.03.01.001	Demaniale	167	929	1.110	PG	ASSISI		No	01/10/2013	ACQUISIZIONE	Valore catastale	716,63	716,63	AGENZIA FORESTALE REGIONALE	Il valore del bene è stato determinato con il criterio Valore Catastale in quanto non si conosce il valore di acquisizione
39944	TERRENI DEMANIALI	1.2.2.01.03.01.001	Demaniale	167	937	205	PG	ASSISI		No	01/10/2013	ACQUISIZIONE	Valore catastale	198,25	198,25	AGENZIA FORESTALE REGIONALE	Il valore del bene è stato determinato con il criterio Valore Catastale in quanto non si conosce il valore di acquisizione
28656	TERRENI DEMANIALI	1.2.2.01.03.01.001	Demaniale	79	122	560	PG	ASSISI		No	13/11/2009	TRASFERIMENTO A TITOLO GRATUITO	Valore catastale	47,13	47,13	PROVINCIA	
28665	TERRENI DEMANIALI	1.2.2.01.03.01.001	Demaniale	93	47	1.120	PG	ASSISI		No	13/11/2009	TRASFERIMENTO A TITOLO GRATUITO	Valore catastale	84,50	84,50	PROVINCIA	
28571	TERRENI DEMANIALI	1.2.2.01.03.01.001	Demaniale	107	175	20	PG	ASSISI		No	05/10/2009	ESPROPRIO	Valore acquisizione	156,57	156,57	PROVINCIA	
28660	TERRENI DEMANIALI	1.2.2.01.03.01.001	Demaniale	79	126	940	PG	ASSISI		No	13/11/2009	TRASFERIMENTO A TITOLO GRATUITO	Valore catastale	331,50	331,50	PROVINCIA	
28596	TERRENI DEMANIALI	1.2.2.01.03.01.001	Demaniale	24	115	90	PG	ASSISI		No	13/11/2009	TRASFERIMENTO A TITOLO GRATUITO	Valore catastale	8,13	8,13	PROVINCIA	
28666	TERRENI DEMANIALI	1.2.2.01.03.01.001	Demaniale	93	51	280	PG	ASSISI		No	13/11/2009	TRASFERIMENTO A TITOLO GRATUITO	Valore catastale	87,75	87,75	PROVINCIA	
28638	TERRENI DEMANIALI	1.2.2.01.03.01.001	Demaniale	78	147	36	PG	ASSISI		No	13/11/2009	TRASFERIMENTO A TITOLO GRATUITO	Valore catastale	13,00	13,00	PROVINCIA	
28577	TERRENI DEMANIALI	1.2.2.01.03.01.001	Demaniale	18	130	200	PG	ASSISI		No	13/11/2009	TRASFERIMENTO A TITOLO GRATUITO	Valore catastale	100,75	100,75	PROVINCIA	
28696	TERRENI DEMANIALI	1.2.2.01.03.01.001	Demaniale	101	179	610	PG	ASSISI		No	13/11/2009	TRASFERIMENTO A TITOLO GRATUITO	Valore catastale	573,63	573,63	PROVINCIA	
39941	TERRENI DEMANIALI	1.2.2.01.03.01.001	Demaniale	167	933	120	PG	ASSISI		No	01/10/2013	ACQUISIZIONE	Valore catastale	112,13	112,13	AGENZIA FORESTALE REGIONALE	Il valore del bene è stato determinato con il criterio Valore Catastale in quanto non si conosce il valore di acquisizione
28630	TERRENI DEMANIALI	1.2.2.01.03.01.001	Demaniale	77	139	40	PG	ASSISI		No	13/11/2009	TRASFERIMENTO A TITOLO GRATUITO	Valore catastale	19,50	19,50	PROVINCIA	

Numero Identificativo (da sistema informativo)	Classificazione secondo il piano dei conti dello Stato Patrimoniale in base al D.lgs.118/2011 (Descrizione)	Classificazione secondo il piano dei conti dello Stato Patrimoniale in base al D.lgs.118/2011 (Codice)	Classificazione ai sensi del codice civile (demaniale, disponibile, indisponibile)	Foglio	Particella	Superficie mq	Provincia	Comune	Località	Bene soggetto ad ammortamento	Data di acquisizione	Modalità di acquisizione	Criterio di valutazione secondo i principi del D.lgs 118/2011	Valore dell'immobile secondo i principi del D.lgs 118/2011 al 31/12/2019 (euro)	Valore dell'immobile secondo i principi del D.lgs 118/2011 al 31/12/2018 (euro)	Ente Gestore	Note
28599	TERRENI DEMANIALI	1.2.2.01.03.01.001	Demaniale	24	120	1.100	PG	ASSISI		No	13/11/2009	TRASFERIMENTO A TITOLO GRATUITO	Valore catastale	554,13	554,13	PROVINCIA	
28627	TERRENI DEMANIALI	1.2.2.01.03.01.001	Demaniale	77	134	10	PG	ASSISI		No	13/11/2009	TRASFERIMENTO A TITOLO GRATUITO	Valore catastale	1,63	1,63	PROVINCIA	
28582	TERRENI DEMANIALI	1.2.2.01.03.01.001	Demaniale	23	246	420	PG	ASSISI		No	13/11/2009	TRASFERIMENTO A TITOLO GRATUITO	Valore catastale	229,13	229,13	PROVINCIA	
28610	TERRENI DEMANIALI	1.2.2.01.03.01.001	Demaniale	62	90	1.000	PG	ASSISI		No	13/11/2009	TRASFERIMENTO A TITOLO GRATUITO	Valore catastale	74,75	74,75	PROVINCIA	
28623	TERRENI DEMANIALI	1.2.2.01.03.01.001	Demaniale	76	238	170	PG	ASSISI		No	13/11/2009	TRASFERIMENTO A TITOLO GRATUITO	Valore catastale	92,63	92,63	PROVINCIA	
28584	TERRENI DEMANIALI	1.2.2.01.03.01.001	Demaniale	23	248	4.000	PG	ASSISI		No	13/11/2009	TRASFERIMENTO A TITOLO GRATUITO	Valore catastale	2.182,38	2.182,38	PROVINCIA	
28650	TERRENI DEMANIALI	1.2.2.01.03.01.001	Demaniale	78	193	60	PG	ASSISI		No	13/11/2009	TRASFERIMENTO A TITOLO GRATUITO	Valore catastale	3,25	3,25	PROVINCIA	
28677	TERRENI DEMANIALI	1.2.2.01.03.01.001	Demaniale	93	62	280	PG	ASSISI		No	13/11/2009	TRASFERIMENTO A TITOLO GRATUITO	Valore catastale	1,63	1,63	PROVINCIA	
28706	TERRENI DEMANIALI	1.2.2.01.03.01.001	Demaniale	108	58	240	PG	ASSISI		No	13/11/2009	TRASFERIMENTO A TITOLO GRATUITO	Valore catastale	27,63	27,63	PROVINCIA	
28615	TERRENI DEMANIALI	1.2.2.01.03.01.001	Demaniale	62	98	1.280	PG	ASSISI		No	13/11/2009	TRASFERIMENTO A TITOLO GRATUITO	Valore catastale	151,13	151,13	PROVINCIA	
28618	TERRENI DEMANIALI	1.2.2.01.03.01.001	Demaniale	62	101	240	PG	ASSISI		No	13/11/2009	TRASFERIMENTO A TITOLO GRATUITO	Valore catastale	27,63	27,63	PROVINCIA	
28621	TERRENI DEMANIALI	1.2.2.01.03.01.001	Demaniale	76	225	30	PG	ASSISI		No	13/11/2009	TRASFERIMENTO A TITOLO GRATUITO	Valore catastale	14,64	14,64	PROVINCIA	Il valore è stato determinato applicando il valore del R.D. delle particelle limitrofe aventi la stessa coltura: SEMINATIVO
28626	TERRENI DEMANIALI	1.2.2.01.03.01.001	Demaniale	77	61	1.220	PG	ASSISI		No	13/11/2009	TRASFERIMENTO A TITOLO GRATUITO	Valore catastale	92,63	92,63	PROVINCIA	
28624	TERRENI DEMANIALI	1.2.2.01.03.01.001	Demaniale	76	239	160	PG	ASSISI		No	13/11/2009	TRASFERIMENTO A TITOLO GRATUITO	Valore catastale	19,50	19,50	PROVINCIA	
41099	TERRENI DEMANIALI	1.2.2.01.03.01.001	Demaniale	145	1727	12	PG	ASSISI	VOC. VIOLE	No	13/11/2009	TRASFERIMENTO A TITOLO GRATUITO	Valore catastale	0,00	0,00	PROVINCIA	Con variazione catastale del 2018 la particella è passata ai terreni per bonifica fabbricato non più presente in loco-Qualità catastale Ente Urbano
41100	TERRENI DEMANIALI	1.2.2.01.03.01.001	Demaniale	93	233	15	PG	ASSISI		No	13/11/2009	TRASFERIMENTO A TITOLO GRATUITO	Valore catastale	0,00	0,00	PROVINCIA	Con variazione catastale del 2018 la particella è passata ai terreni per bonifica fabbricato non più presente in loco-Qualità catastale Ente Urbano
37028	TERRENI DEMANIALI	1.2.2.01.03.01.001	Demaniale	70	86	40	TR	BASCHI		No	13/11/2009	TRASFERIMENTO A TITOLO GRATUITO	Valore catastale	6,50	6,50	PROVINCIA	
37029	TERRENI DEMANIALI	1.2.2.01.03.01.001	Demaniale	70	87	170	TR	BASCHI		No	13/11/2009	TRASFERIMENTO A TITOLO GRATUITO	Valore catastale	29,25	29,25	PROVINCIA	
37023	TERRENI DEMANIALI	1.2.2.01.03.01.001	Demaniale	70	28	660	TR	BASCHI		No	13/11/2009	TRASFERIMENTO A TITOLO GRATUITO	Valore catastale	110,50	110,50	PROVINCIA	
37025	TERRENI DEMANIALI	1.2.2.01.03.01.001	Demaniale	70	66	390	TR	BASCHI		No	13/11/2009	TRASFERIMENTO A TITOLO GRATUITO	Valore catastale	65,00	65,00	PROVINCIA	

Numero Identificativo (da sistema informativo)	Classificazione secondo il piano dei conti dello Stato Patrimoniale in base al D.lgs.118/2011 (Descrizione)	Classificazione secondo il piano dei conti dello Stato Patrimoniale in base al D.lgs.118/2011 (Codice)	Classificazione ai sensi del codice civile (demaniale, disponibile, indisponibile)	Foglio	Particella	Superficie mq	Provincia	Comune	Località	Bene soggetto ad ammortamento	Data di acquisizione	Modalità di acquisizione	Criterio di valutazione secondo i principi del D.lgs 118/2011	Valore dell'immobile secondo i principi del D.lgs 118/2011 al 31/12/2019 (euro)	Valore dell'immobile secondo i principi del D.lgs 118/2011 al 31/12/2018 (euro)	Ente Gestore	Note
37027	TERRENI DEMANIALI	1.2.2.01.03.01.001	Demaniale	70	85	2.030	TR	BASCHI		No	13/11/2009	TRASFERIMENTO A TITOLO GRATUITO	Valore catastale	341,25	341,25	PROVINCIA	
37007	TERRENI DEMANIALI	1.2.2.01.03.01.001	Demaniale	64	473	330	TR	BASCHI		No	13/11/2009	TRASFERIMENTO A TITOLO GRATUITO	Valore catastale	193,38	193,38	PROVINCIA	
37008	TERRENI DEMANIALI	1.2.2.01.03.01.001	Demaniale	65	58	380	TR	BASCHI		No	13/11/2009	TRASFERIMENTO A TITOLO GRATUITO	Valore catastale	63,38	63,38	PROVINCIA	
37013	TERRENI DEMANIALI	1.2.2.01.03.01.001	Demaniale	67	113	520	TR	BASCHI		No	13/11/2009	TRASFERIMENTO A TITOLO GRATUITO	Valore catastale	87,75	87,75	PROVINCIA	
37014	TERRENI DEMANIALI	1.2.2.01.03.01.001	Demaniale	67	164	1.070	TR	BASCHI		No	13/11/2009	TRASFERIMENTO A TITOLO GRATUITO	Valore catastale	180,38	180,38	PROVINCIA	
37019	TERRENI DEMANIALI	1.2.2.01.03.01.001	Demaniale	70	18	490	TR	BASCHI		No	13/11/2009	TRASFERIMENTO A TITOLO GRATUITO	Valore catastale	82,88	82,88	PROVINCIA	
37006	TERRENI DEMANIALI	1.2.2.01.03.01.001	Demaniale	64	323	580	TR	BASCHI		No	13/11/2009	TRASFERIMENTO A TITOLO GRATUITO	Valore catastale	97,50	97,50	PROVINCIA	
36998	TERRENI DEMANIALI	1.2.2.01.03.01.001	Demaniale	61	114	230	TR	BASCHI		No	13/11/2009	TRASFERIMENTO A TITOLO GRATUITO	Valore catastale	39,00	39,00	PROVINCIA	
37002	TERRENI DEMANIALI	1.2.2.01.03.01.001	Demaniale	64	15	430	TR	BASCHI		No	13/11/2009	TRASFERIMENTO A TITOLO GRATUITO	Valore catastale	71,50	71,50	PROVINCIA	
36983	TERRENI DEMANIALI	1.2.2.01.03.01.001	Demaniale	55	99	630	TR	BASCHI		No	13/11/2009	TRASFERIMENTO A TITOLO GRATUITO	Valore catastale	370,50	370,50	PROVINCIA	
36987	TERRENI DEMANIALI	1.2.2.01.03.01.001	Demaniale	55	263	180	TR	BASCHI		No	13/11/2009	TRASFERIMENTO A TITOLO GRATUITO	Valore catastale	165,75	165,75	PROVINCIA	
36988	TERRENI DEMANIALI	1.2.2.01.03.01.001	Demaniale	55	271	10	TR	BASCHI		No	13/11/2009	TRASFERIMENTO A TITOLO GRATUITO	Valore catastale	9,75	9,75	PROVINCIA	
36992	TERRENI DEMANIALI	1.2.2.01.03.01.001	Demaniale	55	398	185	TR	BASCHI		No	13/11/2009	TRASFERIMENTO A TITOLO GRATUITO	Valore catastale	108,88	108,88	PROVINCIA	
36993	TERRENI DEMANIALI	1.2.2.01.03.01.001	Demaniale	55	400	105	TR	BASCHI		No	13/11/2009	TRASFERIMENTO A TITOLO GRATUITO	Valore catastale	97,50	97,50	PROVINCIA	
36978	TERRENI DEMANIALI	1.2.2.01.03.01.001	Demaniale	29	365	45	TR	BASCHI		No	05/03/2008	ACQUISIZIONE	Valore catastale	4,88	4,88	AGENZIA FORESTALE REGIONALE	Il valore del bene è stato determinato con il criterio Valore Catastale in quanto non si conosce il valore di acquisizione
36979	TERRENI DEMANIALI	1.2.2.01.03.01.001	Demaniale	12	346	16	TR	BASCHI		No	05/03/2008	ACQUISIZIONE	Valore catastale	1,63	1,63	AGENZIA FORESTALE REGIONALE	Il valore del bene è stato determinato con il criterio Valore Catastale in quanto non si conosce il valore di acquisizione
36985	TERRENI DEMANIALI	1.2.2.01.03.01.001	Demaniale	55	119	1.790	TR	BASCHI		No	13/11/2009	TRASFERIMENTO A TITOLO GRATUITO	Valore catastale	976,63	976,63	PROVINCIA	
36990	TERRENI DEMANIALI	1.2.2.01.03.01.001	Demaniale	55	394	35	TR	BASCHI		No	13/11/2009	TRASFERIMENTO A TITOLO GRATUITO	Valore catastale	6,50	6,50	PROVINCIA	
37001	TERRENI DEMANIALI	1.2.2.01.03.01.001	Demaniale	64	14	760	TR	BASCHI		No	13/11/2009	TRASFERIMENTO A TITOLO GRATUITO	Valore catastale	128,38	128,38	PROVINCIA	
36999	TERRENI DEMANIALI	1.2.2.01.03.01.001	Demaniale	61	377	660	TR	BASCHI		No	13/11/2009	TRASFERIMENTO A TITOLO GRATUITO	Valore catastale	110,50	110,50	PROVINCIA	

Numero Identificativo (da sistema informativo)	Classificazione secondo il piano dei conti dello Stato Patrimoniale in base al D.lgs.118/2011 (Descrizione)	Classificazione secondo il piano dei conti dello Stato Patrimoniale in base al D.lgs.118/2011 (Codice)	Classificazione ai sensi del codice civile (demaniale, disponibile, indisponibile)	Foglio	Particella	Superficie mq	Provincia	Comune	Località	Bene soggetto ad ammortamento	Data di acquisizione	Modalità di acquisizione	Criterio di valutazione secondo i principi del D.lgs 118/2011	Valore dell'immobile secondo i principi del D.lgs 118/2011 al 31/12/2019 (euro)	Valore dell'immobile secondo i principi del D.lgs 118/2011 al 31/12/2018 (euro)	Ente Gestore	Note
36995	TERRENI DEMANIALI	1.2.2.01.03.01.001	Demaniale	61	18	690	TR	BASCHI		No	13/11/2009	TRASFERIMENTO A TITOLO GRATUITO	Valore catastale	115,38	115,38	PROVINCIA	
37003	TERRENI DEMANIALI	1.2.2.01.03.01.001	Demaniale	64	42	2.340	TR	BASCHI		No	13/11/2009	TRASFERIMENTO A TITOLO GRATUITO	Valore catastale	393,25	393,25	PROVINCIA	
36996	TERRENI DEMANIALI	1.2.2.01.03.01.001	Demaniale	61	43	3.250	TR	BASCHI		No	13/11/2009	TRASFERIMENTO A TITOLO GRATUITO	Valore catastale	546,00	546,00	PROVINCIA	
37024	TERRENI DEMANIALI	1.2.2.01.03.01.001	Demaniale	70	33	1.940	TR	BASCHI		No	13/11/2009	TRASFERIMENTO A TITOLO GRATUITO	Valore catastale	325,00	325,00	PROVINCIA	
36997	TERRENI DEMANIALI	1.2.2.01.03.01.001	Demaniale	61	44	3.240	TR	BASCHI		No	13/11/2009	TRASFERIMENTO A TITOLO GRATUITO	Valore catastale	544,38	544,38	PROVINCIA	
37004	TERRENI DEMANIALI	1.2.2.01.03.01.001	Demaniale	64	61	2.660	TR	BASCHI		No	13/11/2009	TRASFERIMENTO A TITOLO GRATUITO	Valore catastale	446,88	446,88	PROVINCIA	
36981	TERRENI DEMANIALI	1.2.2.01.03.01.001	Demaniale	55	83	3.360	TR	BASCHI		No	13/11/2009	TRASFERIMENTO A TITOLO GRATUITO	Valore catastale	563,88	563,88	PROVINCIA	
36982	TERRENI DEMANIALI	1.2.2.01.03.01.001	Demaniale	55	84	2.020	TR	BASCHI		No	13/11/2009	TRASFERIMENTO A TITOLO GRATUITO	Valore catastale	339,63	339,63	PROVINCIA	
36986	TERRENI DEMANIALI	1.2.2.01.03.01.001	Demaniale	55	120	2.930	TR	BASCHI		No	13/11/2009	TRASFERIMENTO A TITOLO GRATUITO	Valore catastale	492,38	492,38	PROVINCIA	
36989	TERRENI DEMANIALI	1.2.2.01.03.01.001	Demaniale	55	273	360	TR	BASCHI		No	13/11/2009	TRASFERIMENTO A TITOLO GRATUITO	Valore catastale	333,13	333,13	PROVINCIA	
36991	TERRENI DEMANIALI	1.2.2.01.03.01.001	Demaniale	55	395	1.185	TR	BASCHI		No	13/11/2009	TRASFERIMENTO A TITOLO GRATUITO	Valore catastale	497,25	497,25	PROVINCIA	
36984	TERRENI DEMANIALI	1.2.2.01.03.01.001	Demaniale	55	100	310	TR	BASCHI		No	13/11/2009	TRASFERIMENTO A TITOLO GRATUITO	Valore catastale	35,75	35,75	PROVINCIA	
36994	TERRENI DEMANIALI	1.2.2.01.03.01.001	Demaniale	56	97	1.350	TR	BASCHI		No	13/11/2009	TRASFERIMENTO A TITOLO GRATUITO	Valore catastale	225,88	225,88	PROVINCIA	
37005	TERRENI DEMANIALI	1.2.2.01.03.01.001	Demaniale	64	304	4.940	TR	BASCHI		No	13/11/2009	TRASFERIMENTO A TITOLO GRATUITO	Valore catastale	828,75	828,75	PROVINCIA	
37010	TERRENI DEMANIALI	1.2.2.01.03.01.001	Demaniale	65	142	3.650	TR	BASCHI		No	13/11/2009	TRASFERIMENTO A TITOLO GRATUITO	Valore catastale	612,63	612,63	PROVINCIA	
37011	TERRENI DEMANIALI	1.2.2.01.03.01.001	Demaniale	67	39	934	TR	BASCHI		No	13/11/2009	TRASFERIMENTO A TITOLO GRATUITO	Valore catastale	156,00	156,00	PROVINCIA	
37015	TERRENI DEMANIALI	1.2.2.01.03.01.001	Demaniale	67	165	1.540	TR	BASCHI		No	13/11/2009	TRASFERIMENTO A TITOLO GRATUITO	Valore catastale	258,38	258,38	PROVINCIA	
37016	TERRENI DEMANIALI	1.2.2.01.03.01.001	Demaniale	67	166	520	TR	BASCHI		No	13/11/2009	TRASFERIMENTO A TITOLO GRATUITO	Valore catastale	87,75	87,75	PROVINCIA	
37018	TERRENI DEMANIALI	1.2.2.01.03.01.001	Demaniale	67	222	5.045	TR	BASCHI		No	13/11/2009	TRASFERIMENTO A TITOLO GRATUITO	Valore catastale	846,63	846,63	PROVINCIA	
37022	TERRENI DEMANIALI	1.2.2.01.03.01.001	Demaniale	70	24	3.150	TR	BASCHI		No	13/11/2009	TRASFERIMENTO A TITOLO GRATUITO	Valore catastale	528,13	528,13	PROVINCIA	

Numero Identificativo (da sistema informativo)	Classificazione secondo il piano dei conti dello Stato Patrimoniale in base al D.lgs.118/2011 (Descrizione)	Classificazione secondo il piano dei conti dello Stato Patrimoniale in base al D.lgs.118/2011 (Codice)	Classificazione ai sensi del codice civile (demaniale, disponibile, indisponibile)	Foglio	Particella	Superficie mq	Provincia	Comune	Località	Bene soggetto ad ammortamento	Data di acquisizione	Modalità di acquisizione	Criterio di valutazione secondo i principi del D.lgs 118/2011	Valore dell'immobile secondo i principi del D.lgs 118/2011 al 31/12/2019 (euro)	Valore dell'immobile secondo i principi del D.lgs 118/2011 al 31/12/2018 (euro)	Ente Gestore	Note
36980	TERRENI DEMANIALI	1.2.2.01.03.01.001	Demaniale	55	55	1.410	TR	BASCHI		No	13/11/2009	TRASFERIMENTO A TITOLO GRATUITO	Valore catastale	237,25	237,25	PROVINCIA	
37017	TERRENI DEMANIALI	1.2.2.01.03.01.001	Demaniale	67	167	10	TR	BASCHI		No	13/11/2009	TRASFERIMENTO A TITOLO GRATUITO	Valore catastale	1,63	1,63	PROVINCIA	
37009	TERRENI DEMANIALI	1.2.2.01.03.01.001	Demaniale	65	76	410	TR	BASCHI		No	13/11/2009	TRASFERIMENTO A TITOLO GRATUITO	Valore catastale	68,25	68,25	PROVINCIA	
37012	TERRENI DEMANIALI	1.2.2.01.03.01.001	Demaniale	67	102	1.660	TR	BASCHI		No	13/11/2009	TRASFERIMENTO A TITOLO GRATUITO	Valore catastale	697,13	697,13	PROVINCIA	
37000	TERRENI DEMANIALI	1.2.2.01.03.01.001	Demaniale	61	378	310	TR	BASCHI		No	13/11/2009	TRASFERIMENTO A TITOLO GRATUITO	Valore catastale	52,00	52,00	PROVINCIA	
37021	TERRENI DEMANIALI	1.2.2.01.03.01.001	Demaniale	70	23	1.010	TR	BASCHI		No	13/11/2009	TRASFERIMENTO A TITOLO GRATUITO	Valore catastale	169,00	169,00	PROVINCIA	
37026	TERRENI DEMANIALI	1.2.2.01.03.01.001	Demaniale	70	84	80	TR	BASCHI		No	13/11/2009	TRASFERIMENTO A TITOLO GRATUITO	Valore catastale	13,00	13,00	PROVINCIA	
37020	TERRENI DEMANIALI	1.2.2.01.03.01.001	Demaniale	70	20	940	TR	BASCHI		No	13/11/2009	TRASFERIMENTO A TITOLO GRATUITO	Valore catastale	157,63	157,63	PROVINCIA	
24172	TERRENI DEMANIALI	1.2.2.01.03.01.001	Demaniale	9	917	100	PG	BASTIA UMBRA	Via San Bartolo snc	No	29/04/2008	ESPROPRIO	Valore acquisizione	649,35	649,35	PROVINCIA	
24170	TERRENI DEMANIALI	1.2.2.01.03.01.001	Demaniale	9	2437	18	PG	BASTIA UMBRA	Via San Bartolo snc	No	29/04/2008	ESPROPRIO	Valore acquisizione	116,88	116,88	PROVINCIA	
24167	TERRENI DEMANIALI	1.2.2.01.03.01.001	Demaniale	3	184	80	PG	BASTIA UMBRA		No	13/11/2009	TRASFERIMENTO A TITOLO GRATUITO	Valore catastale	97,50	97,50	PROVINCIA	
24166	TERRENI DEMANIALI	1.2.2.01.03.01.001	Demaniale	3	183	70	PG	BASTIA UMBRA		No	13/11/2009	TRASFERIMENTO A TITOLO GRATUITO	Valore catastale	85,32	85,32	PROVINCIA	Il valore è stato determinato applicando il valore del R.D. delle particelle limitrofe aventi la stessa coltura: SEMINATIVO
24168	TERRENI DEMANIALI	1.2.2.01.03.01.001	Demaniale	3	185	70	PG	BASTIA UMBRA		No	13/11/2009	TRASFERIMENTO A TITOLO GRATUITO	Valore catastale	84,50	84,50	PROVINCIA	
24169	TERRENI DEMANIALI	1.2.2.01.03.01.001	Demaniale	3	186	800	PG	BASTIA UMBRA		No	13/11/2009	TRASFERIMENTO A TITOLO GRATUITO	Valore catastale	973,38	973,38	PROVINCIA	
24165	TERRENI DEMANIALI	1.2.2.01.03.01.001	Demaniale	3	182	60	PG	BASTIA UMBRA		No	13/11/2009	TRASFERIMENTO A TITOLO GRATUITO	Valore catastale	73,13	73,13	PROVINCIA	
24171	TERRENI DEMANIALI	1.2.2.01.03.01.001	Demaniale	9	2436	32	PG	BASTIA UMBRA	Via San Bartolo snc	No	29/04/2008	ESPROPRIO	Valore acquisizione	207,79	207,79	PROVINCIA	
24173	TERRENI DEMANIALI	1.2.2.01.03.01.001	Demaniale	4	2238	685	PG	BASTIA UMBRA	Via Santa Lucia n. 48	No	29/04/2008	ESPROPRIO	Valore acquisizione	10.941,63	10.941,63	PROVINCIA	
24174	TERRENI DEMANIALI	1.2.2.01.03.01.001	Demaniale	4	2239	223	PG	BASTIA UMBRA	Via Borgonuovo n. 1	No	05/11/2010	ESPROPRIO	Valore acquisizione	1.824,72	1.824,72	PROVINCIA	
40545	TERRENI DEMANIALI	1.2.2.01.03.01.001	Demaniale	4	432	36	PG	BETTONA		No	22/04/2015	ESPROPRIO	Valore acquisizione	230,16	230,16	CONSORZIO BONIFICA	
40544	TERRENI DEMANIALI	1.2.2.01.03.01.001	Demaniale	4	437	36	PG	BETTONA		No	22/04/2015	ESPROPRIO	Valore acquisizione	230,16	230,16	CONSORZIO BONIFICA	

Numero Identificativo (da sistema informativo)	Classificazione secondo il piano dei conti dello Stato Patrimoniale in base al D.lgs.118/2011 (Descrizione)	Classificazione secondo il piano dei conti dello Stato Patrimoniale in base al D.lgs.118/2011 (Codice)	Classificazione ai sensi del codice civile (demaniale, disponibile, indisponibile)	Foglio	Particella	Superficie mq	Provincia	Comune	Località	Bene soggetto ad ammortamento	Data di acquisizione	Modalità di acquisizione	Criterio di valutazione secondo i principi del D.lgs 118/2011	Valore dell'immobile secondo i principi del D.lgs 118/2011 al 31/12/2019 (euro)	Valore dell'immobile secondo i principi del D.lgs 118/2011 al 31/12/2018 (euro)	Ente Gestore	Note
40546	TERRENI DEMANIALI	1.2.2.01.03.01.001	Demaniale	4	434	36	PG	BETTONA		No	22/04/2015	ESPROPRIO	Valore acquisizione	230,16	230,16	CONSORZIO BONIFICA	
24195	TERRENI DEMANIALI	1.2.2.01.03.01.001	Demaniale	30	1390	787	PG	BEVAGNA		No	10/01/2007	ESPROPRIO	Valore acquisizione	823,78	823,78	PROVINCIA	
24197	TERRENI DEMANIALI	1.2.2.01.03.01.001	Demaniale	30	1387	49	PG	BEVAGNA		No	10/01/2007	ESPROPRIO	Valore acquisizione	51,29	51,29	PROVINCIA	
24198	TERRENI DEMANIALI	1.2.2.01.03.01.001	Demaniale	41	233	62	PG	BEVAGNA		No	14/01/2011	ACQUISIZIONE	Valore acquisizione	33,98	33,98	PROVINCIA	
24199	TERRENI DEMANIALI	1.2.2.01.03.01.001	Demaniale	40	908	265	PG	BEVAGNA		No	14/01/2011	ACQUISIZIONE	Valore acquisizione	143,65	143,65	PROVINCIA	
39965	TERRENI DEMANIALI	1.2.2.01.03.01.001	Demaniale	40	944	15	PG	BEVAGNA		No	21/05/2013	ACQUISIZIONE	Valore catastale	1,63	1,63	CONSORZIO BONIFICA	Il valore del bene è stato determinato con il criterio Valore Catastale in quanto non si conosce il valore di esproprio
24183	TERRENI DEMANIALI	1.2.2.01.03.01.001	Demaniale	40	327	10	PG	BEVAGNA		No	11/02/1993	ESPROPRIO	Valore catastale	11,52	11,52	CONSORZIO BONIFICA	Il valore è stato determinato applicando il valore del R.D. delle particelle limitrofe aventi la stessa coltura: SEMIN ARBOR
39970	TERRENI DEMANIALI	1.2.2.01.03.01.001	Demaniale	48	547	13	PG	BEVAGNA		No	14/12/2012	ACQUISIZIONE	Valore acquisizione	15,81	15,81	PROVINCIA	
24176	TERRENI DEMANIALI	1.2.2.01.03.01.001	Demaniale	40	320	120	PG	BEVAGNA		No	11/02/1993	ESPROPRIO	Valore catastale	146,25	146,25	CONSORZIO BONIFICA	Il valore del bene è stato determinato con il criterio Valore Catastale in quanto non si conosce il valore di esproprio
24178	TERRENI DEMANIALI	1.2.2.01.03.01.001	Demaniale	40	322	110	PG	BEVAGNA		No	11/02/1993	ESPROPRIO	Valore catastale	50,38	50,38	CONSORZIO BONIFICA	Il valore del bene è stato determinato con il criterio Valore Catastale in quanto non si conosce il valore di esproprio
24188	TERRENI DEMANIALI	1.2.2.01.03.01.001	Demaniale	40	332	170	PG	BEVAGNA		No	11/02/1993	ESPROPRIO	Valore catastale	78,00	78,00	CONSORZIO BONIFICA	Il valore del bene è stato determinato con il criterio Valore Catastale in quanto non si conosce il valore di esproprio
24187	TERRENI DEMANIALI	1.2.2.01.03.01.001	Demaniale	40	331	30	PG	BEVAGNA		No	11/02/1993	ESPROPRIO	Valore catastale	14,63	14,63	CONSORZIO BONIFICA	Il valore del bene è stato determinato con il criterio Valore Catastale in quanto non si conosce il valore di esproprio
24177	TERRENI DEMANIALI	1.2.2.01.03.01.001	Demaniale	40	321	120	PG	BEVAGNA		No	11/02/1993	ESPROPRIO	Valore catastale	55,25	55,25	CONSORZIO BONIFICA	Il valore del bene è stato determinato con il criterio Valore Catastale in quanto non si conosce il valore di esproprio
39960	TERRENI DEMANIALI	1.2.2.01.03.01.001	Demaniale	40	950	645	PG	BEVAGNA		No	21/05/2013	ACQUISIZIONE	Valore catastale	887,25	887,25	CONSORZIO BONIFICA	Il valore del bene è stato determinato con il criterio Valore Catastale in quanto non si conosce il valore di acquisizione
24202	TERRENI DEMANIALI	1.2.2.01.03.01.001	Demaniale	48	551	118	PG	BEVAGNA		No	13/07/2011	ACQUISIZIONE	Valore acquisizione	137,13	137,13	PROVINCIA	
24196	TERRENI DEMANIALI	1.2.2.01.03.01.001	Demaniale	30	1388	1.430	PG	BEVAGNA		No	10/01/2007	ESPROPRIO	Valore acquisizione	1.502,26	1.502,26	PROVINCIA	
24185	TERRENI DEMANIALI	1.2.2.01.03.01.001	Demaniale	40	329	15	PG	BEVAGNA		No	11/02/1993	ESPROPRIO	Valore catastale	17,88	17,88	CONSORZIO BONIFICA	Il valore del bene è stato determinato con il criterio Valore Catastale in quanto non si conosce il valore di esproprio
24191	TERRENI DEMANIALI	1.2.2.01.03.01.001	Demaniale	40	335	25	PG	BEVAGNA		No	11/02/1993	ESPROPRIO	Valore catastale	11,38	11,38	CONSORZIO BONIFICA	Il valore del bene è stato determinato con il criterio Valore Catastale in quanto non si conosce il valore di esproprio
24194	TERRENI DEMANIALI	1.2.2.01.03.01.001	Demaniale	30	1389	170	PG	BEVAGNA		No	10/01/2007	ESPROPRIO	Valore acquisizione	210,41	210,41	PROVINCIA	
24181	TERRENI DEMANIALI	1.2.2.01.03.01.001	Demaniale	40	325	55	PG	BEVAGNA		No	11/02/1993	ESPROPRIO	Valore catastale	63,38	63,38	CONSORZIO BONIFICA	Il valore del bene è stato determinato con il criterio Valore Catastale in quanto non si conosce il valore di esproprio

Numero Identificativo (da sistema informativo)	Classificazione secondo il piano dei conti dello Stato Patrimoniale in base al D.lgs.118/2011 (Descrizione)	Classificazione secondo il piano dei conti dello Stato Patrimoniale in base al D.lgs.118/2011 (Codice)	Classificazione ai sensi del codice civile (demaniale, disponibile, indisponibile)	Foglio	Particella	Superficie mq	Provincia	Comune	Località	Bene soggetto ad ammortamento	Data di acquisizione	Modalità di acquisizione	Criterio di valutazione secondo i principi del D.lgs 118/2011	Valore dell'immobile secondo i principi del D.lgs 118/2011 al 31/12/2019 (euro)	Valore dell'immobile secondo i principi del D.lgs 118/2011 al 31/12/2018 (euro)	Ente Gestore	Note
24200	TERRENI DEMANIALI	1.2.2.01.03.01.001	Demaniale	41	641	53	PG	BEVAGNA		No	14/01/2011	ACQUISIZIONE	Valore acquisizione	29,05	29,05	PROVINCIA	
39966	TERRENI DEMANIALI	1.2.2.01.03.01.001	Demaniale	40	945	25	PG	BEVAGNA		No	21/05/2013	ACQUISIZIONE	Valore catastale	2,72	2,72	CONSORZIO BONIFICA	Il valore è stato determinato applicando il valore del R.D. delle particelle limitrofe aventi la stessa coltura: SEMINATIVO
39969	TERRENI DEMANIALI	1.2.2.01.03.01.001	Demaniale	40	952	130	PG	BEVAGNA		No	08/10/2013	ESPROPRIO	Valore acquisizione	1.445,33	1.445,33	CONSORZIO BONIFICA	
39959	TERRENI DEMANIALI	1.2.2.01.03.01.001	Demaniale	40	938	290	PG	BEVAGNA		No	21/05/2013	ACQUISIZIONE	Valore catastale	247,00	247,00	CONSORZIO BONIFICA	Il valore del bene è stato determinato con il criterio Valore Catastale in quanto non si conosce il valore di acquisizione
39962	TERRENI DEMANIALI	1.2.2.01.03.01.001	Demaniale	40	940	560	PG	BEVAGNA		No	21/05/2013	ACQUISIZIONE	Valore catastale	494,00	494,00	CONSORZIO BONIFICA	Il valore del bene è stato determinato con il criterio Valore Catastale in quanto non si conosce il valore di esproprio
39963	TERRENI DEMANIALI	1.2.2.01.03.01.001	Demaniale	40	942	440	PG	BEVAGNA		No	21/05/2013	ACQUISIZIONE	Valore catastale	373,75	373,75	CONSORZIO BONIFICA	Il valore del bene è stato determinato con il criterio Valore Catastale in quanto non si conosce il valore di esproprio
24193	TERRENI DEMANIALI	1.2.2.01.03.01.001	Demaniale	41	638	34	PG	BEVAGNA		No	10/01/2007	ESPROPRIO	Valore acquisizione	35,98	35,98	PROVINCIA	
24192	TERRENI DEMANIALI	1.2.2.01.03.01.001	Demaniale	40	909	92	PG	BEVAGNA		No	05/02/2007	ESPROPRIO	Valore acquisizione	437,81	437,81	PROVINCIA	
24190	TERRENI DEMANIALI	1.2.2.01.03.01.001	Demaniale	40	334	60	PG	BEVAGNA		No	11/02/1993	ESPROPRIO	Valore catastale	69,88	69,88	CONSORZIO BONIFICA	Il valore del bene è stato determinato con il criterio Valore Catastale in quanto non si conosce il valore di esproprio
24189	TERRENI DEMANIALI	1.2.2.01.03.01.001	Demaniale	40	333	130	PG	BEVAGNA		No	11/02/1993	ESPROPRIO	Valore catastale	60,13	60,13	CONSORZIO BONIFICA	Il valore del bene è stato determinato con il criterio Valore Catastale in quanto non si conosce il valore di esproprio
24204	TERRENI DEMANIALI	1.2.2.01.03.01.001	Demaniale	40	1391	68	PG	BEVAGNA		No	24/01/2011	ACQUISIZIONE	Valore acquisizione	447,67	447,67	PROVINCIA	
24203	TERRENI DEMANIALI	1.2.2.01.03.01.001	Demaniale	45	345	175	PG	BEVAGNA		No	13/07/2011	ACQUISIZIONE	Valore acquisizione	221,69	221,69	PROVINCIA	
24201	TERRENI DEMANIALI	1.2.2.01.03.01.001	Demaniale	48	549	150	PG	BEVAGNA		No	13/07/2011	ACQUISIZIONE	Valore acquisizione	174,33	174,33	PROVINCIA	
24180	TERRENI DEMANIALI	1.2.2.01.03.01.001	Demaniale	40	324	25	PG	BEVAGNA		No	11/02/1993	ESPROPRIO	Valore catastale	29,25	29,25	CONSORZIO BONIFICA	Il valore del bene è stato determinato con il criterio Valore Catastale in quanto non si conosce il valore di esproprio
24179	TERRENI DEMANIALI	1.2.2.01.03.01.001	Demaniale	40	323	90	PG	BEVAGNA		No	11/02/1993	ESPROPRIO	Valore catastale	104,00	104,00	CONSORZIO BONIFICA	Il valore del bene è stato determinato con il criterio Valore Catastale in quanto non si conosce il valore di esproprio
24175	TERRENI DEMANIALI	1.2.2.01.03.01.001	Demaniale	40	319	185	PG	BEVAGNA		No	11/02/1993	ESPROPRIO	Valore catastale	224,25	224,25	CONSORZIO BONIFICA	Il valore del bene è stato determinato con il criterio Valore Catastale in quanto non si conosce il valore di esproprio
24182	TERRENI DEMANIALI	1.2.2.01.03.01.001	Demaniale	40	326	3	PG	BEVAGNA		No	11/02/1993	ESPROPRIO	Valore catastale	3,46	3,46	CONSORZIO BONIFICA	Il valore è stato determinato applicando il valore del R.D. delle particelle limitrofe aventi la stessa coltura: SEMIN ARBOR
24186	TERRENI DEMANIALI	1.2.2.01.03.01.001	Demaniale	40	330	30	PG	BEVAGNA		No	11/02/1993	ESPROPRIO	Valore catastale	14,63	14,63	CONSORZIO BONIFICA	Il valore del bene è stato determinato con il criterio Valore Catastale in quanto non si conosce il valore di esproprio
39967	TERRENI DEMANIALI	1.2.2.01.03.01.001	Demaniale	40	947	235	PG	BEVAGNA		No	21/05/2013	ACQUISIZIONE	Valore catastale	638,63	638,63	CONSORZIO BONIFICA	Il valore del bene è stato determinato con il criterio Valore Catastale in quanto non si conosce il valore di esproprio
24184	TERRENI DEMANIALI	1.2.2.01.03.01.001	Demaniale	40	328	40	PG	BEVAGNA		No	11/02/1993	ESPROPRIO	Valore catastale	45,50	45,50	CONSORZIO BONIFICA	Il valore del bene è stato determinato con il criterio Valore Catastale in quanto non si conosce il valore di esproprio

Numero Identificativo (da sistema informativo)	Classificazione secondo il piano dei conti dello Stato Patrimoniale in base al D.lgs.118/2011 (Descrizione)	Classificazione secondo il piano dei conti dello Stato Patrimoniale in base al D.lgs.118/2011 (Codice)	Classificazione ai sensi del codice civile (demaniale, disponibile, indisponibile)	Foglio	Particella	Superficie mq	Provincia	Comune	Località	Bene soggetto ad ammortamento	Data di acquisizione	Modalità di acquisizione	Criterio di valutazione secondo i principi del D.lgs 118/2011	Valore dell'immobile secondo i principi del D.lgs 118/2011 al 31/12/2019 (euro)	Valore dell'immobile secondo i principi del D.lgs 118/2011 al 31/12/2018 (euro)	Ente Gestore	Note
37030	TERRENI DEMANIALI	1.2.2.01.03.01.001	Demaniale	14	460	16	TR	CALVI DELL'UMBRIA		No	05/03/2008	ACQUISIZIONE	Valore catastale	8,13	8,13	AGENZIA FORESTALE REGIONALE	Il valore del bene è stato determinato con il criterio Valore Catastale in quanto non si conosce il valore di acquisizione
37031	TERRENI DEMANIALI	1.2.2.01.03.01.001	Demaniale	14	461	16	TR	CALVI DELL'UMBRIA		No	05/03/2008	ACQUISIZIONE	Valore catastale	8,13	8,13	AGENZIA FORESTALE REGIONALE	Il valore del bene è stato determinato con il criterio Valore Catastale in quanto non si conosce il valore di acquisizione
24207	TERRENI DEMANIALI	1.2.2.01.03.01.001	Demaniale	21	401	685	PG	CAMPELLO SUL CLITUNNO	PISSIGNANO	No	13/11/2009	TRASFERIMENTO A TITOLO GRATUITO	Valore catastale	279,08	279,08	PROVINCIA	Il valore è stato determinato applicando il valore del R.D. delle particelle limitrofe aventi la stessa coltura: SEMIN ARBOR - Il numero identificativo è variato nel 2019 da 24207 a 41101
41022	TERRENI DEMANIALI	1.2.2.01.03.01.001	Demaniale	39	303	119	PG	CAMPELLO SUL CLITUNNO	Acera	No	01/10/1998	ACQUISIZIONE	Valore catastale	48,75	48,75	CONSORZIO BONIFICA	Acquisito dopo rettifica intestazione del 2017
24206	TERRENI DEMANIALI	1.2.2.01.03.01.001	Demaniale	20	184	150	PG	CAMPELLO SUL CLITUNNO	PISSIGNANO	No	13/11/2009	TRASFERIMENTO A TITOLO GRATUITO	Valore catastale	61,11	61,11	PROVINCIA	Il valore è stato determinato applicando il valore del R.D. delle particelle limitrofe aventi la stessa coltura: SEMIN ARBOR
41021	TERRENI DEMANIALI	1.2.2.01.03.01.001	Demaniale	39	302	1.396	PG	CAMPELLO SUL CLITUNNO	Acera	No	01/10/1998	ACQUISIZIONE	Valore catastale	568,75	568,75	CONSORZIO BONIFICA	Acquisito dopo rettifica intestazione del 2017
39973	TERRENI DEMANIALI	1.2.2.01.03.01.001	Demaniale	20	2146	470	PG	CANNARA		No	20/11/2013	ESPROPRIO	Valore acquisizione	1.502,43	1.502,43	CONSORZIO BONIFICA	
39972	TERRENI DEMANIALI	1.2.2.01.03.01.001	Demaniale	20	2149	1.450	PG	CANNARA		No	20/11/2013	ESPROPRIO	Valore acquisizione	9.270,29	9.270,29	CONSORZIO BONIFICA	
39971	TERRENI DEMANIALI	1.2.2.01.03.01.001	Demaniale	20	2143	240	PG	CANNARA		No	20/11/2013	ESPROPRIO	Valore acquisizione	2.250,30	2.250,30	CONSORZIO BONIFICA	
24237	TERRENI DEMANIALI	1.2.2.01.03.01.001	Demaniale	40	218	380	PG	CASCIA		No	04/12/2009	TRASFERIMENTO A TITOLO GRATUITO	Valore catastale	13,00	13,00	PROVINCIA	
24240	TERRENI DEMANIALI	1.2.2.01.03.01.001	Demaniale	46	186	15	PG	CASCIA		No	04/12/2009	TRASFERIMENTO A TITOLO GRATUITO	Valore catastale	1,63	1,63	PROVINCIA	
24236	TERRENI DEMANIALI	1.2.2.01.03.01.001	Demaniale	40	216	250	PG	CASCIA		No	04/12/2009	TRASFERIMENTO A TITOLO GRATUITO	Valore catastale	8,13	8,13	PROVINCIA	
24231	TERRENI DEMANIALI	1.2.2.01.03.01.001	Demaniale	39	139	450	PG	CASCIA		No	04/12/2009	TRASFERIMENTO A TITOLO GRATUITO	Valore catastale	8,13	8,13	PROVINCIA	
24238	TERRENI DEMANIALI	1.2.2.01.03.01.001	Demaniale	46	183	220	PG	CASCIA		No	04/12/2009	TRASFERIMENTO A TITOLO GRATUITO	Valore catastale	27,63	27,63	PROVINCIA	
24239	TERRENI DEMANIALI	1.2.2.01.03.01.001	Demaniale	46	185	580	PG	CASCIA		No	04/12/2009	TRASFERIMENTO A TITOLO GRATUITO	Valore catastale	73,13	73,13	PROVINCIA	
24234	TERRENI DEMANIALI	1.2.2.01.03.01.001	Demaniale	40	211	920	PG	CASCIA		No	04/12/2009	TRASFERIMENTO A TITOLO GRATUITO	Valore catastale	193,38	193,38	PROVINCIA	
24233	TERRENI DEMANIALI	1.2.2.01.03.01.001	Demaniale	40	210	30	PG	CASCIA		No	04/12/2009	TRASFERIMENTO A TITOLO GRATUITO	Valore catastale	3,25	3,25	PROVINCIA	
24235	TERRENI DEMANIALI	1.2.2.01.03.01.001	Demaniale	40	215	25	PG	CASCIA		No	04/12/2009	TRASFERIMENTO A TITOLO GRATUITO	Valore catastale	4,88	4,88	PROVINCIA	
24232	TERRENI DEMANIALI	1.2.2.01.03.01.001	Demaniale	40	209	2.220	PG	CASCIA		No	04/12/2009	TRASFERIMENTO A TITOLO GRATUITO	Valore catastale	279,50	279,50	PROVINCIA	
37033	TERRENI DEMANIALI	1.2.2.01.03.01.001	Demaniale	43	169	80	TR	CASTEL GIORGIO		No	05/03/2008	ACQUISIZIONE	Valore catastale	37,38	37,38	AGENZIA FORESTALE REGIONALE	Il valore del bene è stato determinato con il criterio Valore Catastale in quanto non si conosce il valore di acquisizione

Numero Identificativo (da sistema informativo)	Classificazione secondo il piano dei conti dello Stato Patrimoniale in base al D.lgs.118/2011 (Descrizione)	Classificazione secondo il piano dei conti dello Stato Patrimoniale in base al D.lgs.118/2011 (Codice)	Classificazione ai sensi del codice civile (demaniale, disponibile, indisponibile)	Foglio	Particella	Superficie mq	Provincia	Comune	Località	Bene soggetto ad ammortamento	Data di acquisizione	Modalità di acquisizione	Criterio di valutazione secondo i principi del D.lgs 118/2011	Valore dell'immobile secondo i principi del D.lgs 118/2011 al 31/12/2019 (euro)	Valore dell'immobile secondo i principi del D.lgs 118/2011 al 31/12/2018 (euro)	Ente Gestore	Note
37032	TERRENI DEMANIALI	1.2.2.01.03.01.001	Demaniale	41	82	102	TR	CASTEL GIORGIO		No	05/03/2008	ACQUISIZIONE	Valore catastale	73,13	73,13	AGENZIA FORESTALE REGIONALE	Il valore del bene è stato determinato con il criterio Valore Catastale in quanto non si conosce il valore di acquisizione
24278	TERRENI DEMANIALI	1.2.2.01.03.01.001	Demaniale	141	26	1.670	PG	CASTIGLIONE DEL LAGO		No	22/02/1997	ACQUISIZIONE	Valore catastale	266,50	266,50	PROVINCIA	Il valore del bene è stato determinato con il criterio Valore Catastale in quanto non si conosce il valore di acquisizione
24448	TERRENI DEMANIALI	1.2.2.01.03.01.001	Demaniale	52	364	90	PG	CASTIGLIONE DEL LAGO		No	13/11/2009	TRASFERIMENTO A TITOLO GRATUITO	Valore catastale	74,75	74,75	PROVINCIA	
36103	TERRENI DEMANIALI	1.2.2.01.03.01.001	Demaniale	46	255	530	PG	CASTIGLIONE DEL LAGO		No	15/03/1985	TRASFERIMENTO A TITOLO GRATUITO	Valore catastale	445,25	445,25	PROVINCIA	PORTO LACUALE N. 6 CASTIGLIONE DEL LAGO - Il valore degli investimenti effettuati dalla Provincia sulle infrastrutture regionali ricadenti all'interno della zona portuale n. 6 (darsene, pontili e opere varie) sono riportati sul fabbricato cod. 2199.
24281	TERRENI DEMANIALI	1.2.2.01.03.01.001	Demaniale	141	87	3.800	PG	CASTIGLIONE DEL LAGO		No	09/04/1994	ACQUISIZIONE	Valore catastale	0,00	0,00	PROVINCIA	Il valore del bene è stato determinato con il criterio Valore Catastale in quanto non si conosce il valore di acquisizione - Particella non presente agli atti informatizzati del catasto per cui non è possibile determinare il valore
24449	TERRENI DEMANIALI	1.2.2.01.03.01.001	Demaniale	52	365	60	PG	CASTIGLIONE DEL LAGO		No	13/11/2009	TRASFERIMENTO A TITOLO GRATUITO	Valore catastale	50,38	50,38	PROVINCIA	
24280	TERRENI DEMANIALI	1.2.2.01.03.01.001	Demaniale	141	85	1.540	PG	CASTIGLIONE DEL LAGO		No	22/02/1997	ACQUISIZIONE	Valore catastale	0,00	0,00	PROVINCIA	Il valore del bene è stato determinato con il criterio Valore Catastale in quanto non si conosce il valore di acquisizione - Particella non presente agli atti informatizzati del catasto per cui non è possibile determinare il valore
24271	TERRENI DEMANIALI	1.2.2.01.03.01.001	Demaniale	74	109	978	PG	CASTIGLIONE DEL LAGO		No	04/12/1989	ACQUISIZIONE	Valore acquisizione	2.159,98	2.159,98	REGIONE	
24445	TERRENI DEMANIALI	1.2.2.01.03.01.001	Demaniale	47	146	720	PG	CASTIGLIONE DEL LAGO		No	13/11/2009	TRASFERIMENTO A TITOLO GRATUITO	Valore catastale	784,88	784,88	PROVINCIA	
24269	TERRENI DEMANIALI	1.2.2.01.03.01.001	Demaniale	74	107	95	PG	CASTIGLIONE DEL LAGO		No	04/12/1989	ACQUISIZIONE	Valore acquisizione	209,81	209,81	REGIONE	Trasferimento al Demanio dello Stato in attuazione al DPCM del 20/02/2018, Verbale sottoscritto in data 20/09/2018
24446	TERRENI DEMANIALI	1.2.2.01.03.01.001	Demaniale	52	363	40	PG	CASTIGLIONE DEL LAGO		No	13/11/2009	TRASFERIMENTO A TITOLO GRATUITO	Valore catastale	34,13	34,13	PROVINCIA	
36104	TERRENI DEMANIALI	1.2.2.01.03.01.001	Demaniale	46	256	890	PG	CASTIGLIONE DEL LAGO		No	15/03/1985	TRASFERIMENTO A TITOLO GRATUITO	Valore catastale	89,38	89,38	PROVINCIA	PORTO LACUALE N. 6 CASTIGLIONE DEL LAGO - Il valore degli investimenti effettuati dalla Provincia sulle infrastrutture regionali ricadenti all'interno della zona portuale n. 6 (darsene, pontili e opere varie) sono riportati sul fabbricato cod. 2199.
36105	TERRENI DEMANIALI	1.2.2.01.03.01.001	Demaniale	46	289	170	PG	CASTIGLIONE DEL LAGO		No	15/03/1985	TRASFERIMENTO A TITOLO GRATUITO	Valore catastale	17,88	17,88	PROVINCIA	Il valore degli investimenti effettuati dalla Provincia sulle infrastrutture regionali ricadenti all'interno della zona portuale n. 6 (darsene, pontili e opere varie) sono riportati sul fabbricato cod. 2199.
36107	TERRENI DEMANIALI	1.2.2.01.03.01.001	Demaniale	46	318	110	PG	CASTIGLIONE DEL LAGO		No	15/03/1985	TRASFERIMENTO A TITOLO GRATUITO	Valore catastale	11,38	11,38	PROVINCIA	PORTO LACUALE N. 6 CASTIGLIONE DEL LAGO - Il valore degli investimenti effettuati dalla Provincia sulle infrastrutture regionali ricadenti all'interno della zona portuale n. 6 (darsene, pontili e opere varie) sono riportati sul fabbricato cod. 2199.
24270	TERRENI DEMANIALI	1.2.2.01.03.01.001	Demaniale	74	108	1.490	PG	CASTIGLIONE DEL LAGO		No	04/12/1989	ACQUISIZIONE	Valore acquisizione	3.290,78	3.290,78	REGIONE	
36108	TERRENI DEMANIALI	1.2.2.01.03.01.001	Demaniale	46	381	20	PG	CASTIGLIONE DEL LAGO		No	15/03/1985	TRASFERIMENTO A TITOLO GRATUITO	Valore catastale	0,00	0,00	PROVINCIA	PORTO LACUALE N. 6 CASTIGLIONE DEL LAGO - Il valore degli investimenti effettuati dalla Provincia sulle infrastrutture regionali ricadenti all'interno della zona portuale n. 6 (darsene, pontili e opere varie) sono riportati sul fabbricato cod. 2199.
41025	TERRENI DEMANIALI	1.2.2.01.03.01.001	Demaniale	141	86	1.320	PG	CASTIGLIONE DEL LAGO		No	09/04/1994	ACQUISIZIONE	Valore catastale	1.439,75	1.439,75	PROVINCIA	Il valore del bene è stato determinato con il criterio Valore Catastale in quanto non si conosce il valore di acquisizione-ISTRUMENTO (ATTO PUBBLICO) del 09/04/1994 protocollo n. PG0091841 Voltura in atti dal 2017 Repertorio n.: 18916 Rogante: PONGELLI ALESSANDR Sede: ORVIETO Registrazione: LU Sede: ORVIETO n.: 1 del 06/05/1994 COMPRAVENDITA (n. 6245.1/1994)
24447	TERRENI DEMANIALI	1.2.2.01.03.01.001	Demaniale	52	362	35	PG	CASTIGLIONE DEL LAGO		No	13/11/2009	TRASFERIMENTO A TITOLO GRATUITO	Valore catastale	0,00	0,00	PROVINCIA	
36106	TERRENI DEMANIALI	1.2.2.01.03.01.001	Demaniale	46	297	875	PG	CASTIGLIONE DEL LAGO		No	15/03/1985	TRASFERIMENTO A TITOLO GRATUITO	Valore catastale	87,75	87,75	PROVINCIA	PORTO LACUALE N. 6 CASTIGLIONE DEL LAGO - Il valore degli investimenti effettuati dalla Provincia sulle infrastrutture regionali ricadenti all'interno della zona portuale n. 6 (darsene, pontili e opere varie) sono riportati sul fabbricato cod. 2199.
40907	TERRENI DEMANIALI	1.2.2.01.03.01.001	Demaniale	132	55	680	PG	CASTIGLIONE DEL LAGO		No	13/11/2009	TRASFERIMENTO A TITOLO GRATUITO	Valore catastale	731,25	731,25	PROVINCIA	

Numero Identificativo (da sistema informativo)	Classificazione secondo il piano dei conti dello Stato Patrimoniale in base al D.lgs.118/2011 (Descrizione)	Classificazione secondo il piano dei conti dello Stato Patrimoniale in base al D.lgs.118/2011 (Codice)	Classificazione ai sensi del codice civile (demaniale, disponibile, indisponibile)	Foglio	Particella	Superficie mq	Provincia	Comune	Località	Bene soggetto ad ammortamento	Data di acquisizione	Modalità di acquisizione	Criterio di valutazione secondo i principi del D.lgs 118/2011	Valore dell'immobile secondo i principi del D.lgs 118/2011 al 31/12/2019 (euro)	Valore dell'immobile secondo i principi del D.lgs 118/2011 al 31/12/2018 (euro)	Ente Gestore	Note
24277	TERRENI DEMANIALI	1.2.2.01.03.01.001	Demaniale	141	25	2.680	PG	CASTIGLIONE DEL LAGO		No	09/04/1994	ACQUISIZIONE	Valore catastale	427,38	427,38	PROVINCIA	Il valore del bene è stato determinato con il criterio Valore Catastale in quanto non si conosce il valore di acquisizione
24279	TERRENI DEMANIALI	1.2.2.01.03.01.001	Demaniale	141	84	940	PG	CASTIGLIONE DEL LAGO		No	22/02/1997	ACQUISIZIONE	Valore catastale	0,00	0,00	PROVINCIA	Il valore del bene è stato determinato con il criterio Valore Catastale in quanto non si conosce il valore di acquisizione - Particella non presente agli atti informatizzati del catasto per cui non è possibile determinare il valore
24497	TERRENI DEMANIALI	1.2.2.01.03.01.001	Demaniale	11	530	13	PG	CITERNA		No	25/02/2004	ACQUISIZIONE	Valore catastale	11,38	11,38	AGENZIA FORESTALE REGIONALE	Il valore del bene è stato determinato con il criterio Valore Catastale in quanto non si conosce il valore di acquisizione
24519	TERRENI DEMANIALI	1.2.2.01.03.01.001	Demaniale	19	576	6	PG	CITERNA		No	18/03/2004	ACQUISIZIONE	Valore catastale	4,88	4,88	AGENZIA FORESTALE REGIONALE	Il valore del bene è stato determinato con il criterio Valore Catastale in quanto non si conosce il valore di acquisizione
24482	TERRENI DEMANIALI	1.2.2.01.03.01.001	Demaniale	5	715	347	PG	CITERNA		No	25/02/2004	ACQUISIZIONE	Valore catastale	160,88	160,88	AGENZIA FORESTALE REGIONALE	Il valore del bene è stato determinato con il criterio Valore Catastale in quanto non si conosce il valore di acquisizione
24517	TERRENI DEMANIALI	1.2.2.01.03.01.001	Demaniale	16	642	18	PG	CITERNA		No	12/11/2004	ACQUISIZIONE	Valore catastale	21,13	21,13	AGENZIA FORESTALE REGIONALE	Il valore del bene è stato determinato con il criterio Valore Catastale in quanto non si conosce il valore di acquisizione
24488	TERRENI DEMANIALI	1.2.2.01.03.01.001	Demaniale	6	580	31	PG	CITERNA		No	25/02/2004	ACQUISIZIONE	Valore catastale	37,38	37,38	AGENZIA FORESTALE REGIONALE	Il valore del bene è stato determinato con il criterio Valore Catastale in quanto non si conosce il valore di acquisizione
24520	TERRENI DEMANIALI	1.2.2.01.03.01.001	Demaniale	19	578	43	PG	CITERNA		No	18/03/2004	ACQUISIZIONE	Valore catastale	39,00	39,00	AGENZIA FORESTALE REGIONALE	Il valore del bene è stato determinato con il criterio Valore Catastale in quanto non si conosce il valore di acquisizione
24511	TERRENI DEMANIALI	1.2.2.01.03.01.001	Demaniale	15	585	23	PG	CITERNA		No	18/03/2004	ACQUISIZIONE	Valore catastale	21,13	21,13	AGENZIA FORESTALE REGIONALE	Il valore del bene è stato determinato con il criterio Valore Catastale in quanto non si conosce il valore di acquisizione
24518	TERRENI DEMANIALI	1.2.2.01.03.01.001	Demaniale	19	560	54	PG	CITERNA		No	18/03/2004	ACQUISIZIONE	Valore catastale	29,25	29,25	AGENZIA FORESTALE REGIONALE	Il valore del bene è stato determinato con il criterio Valore Catastale in quanto non si conosce il valore di acquisizione
24490	TERRENI DEMANIALI	1.2.2.01.03.01.001	Demaniale	6	584	27	PG	CITERNA		No	12/05/2004	ACQUISIZIONE	Valore catastale	32,50	32,50	AGENZIA FORESTALE REGIONALE	Il valore del bene è stato determinato con il criterio Valore Catastale in quanto non si conosce il valore di acquisizione
24505	TERRENI DEMANIALI	1.2.2.01.03.01.001	Demaniale	15	570	34	PG	CITERNA		No	12/11/2004	ACQUISIZIONE	Valore catastale	30,88	30,88	AGENZIA FORESTALE REGIONALE	Il valore del bene è stato determinato con il criterio Valore Catastale in quanto non si conosce il valore di acquisizione
24472	TERRENI DEMANIALI	1.2.2.01.03.01.001	Demaniale	2	512	19	PG	CITERNA		No	12/11/2004	ACQUISIZIONE	Valore catastale	17,88	17,88	AGENZIA FORESTALE REGIONALE	Il valore del bene è stato determinato con il criterio Valore Catastale in quanto non si conosce il valore di acquisizione
24476	TERRENI DEMANIALI	1.2.2.01.03.01.001	Demaniale	2	517	29	PG	CITERNA		No	23/06/2004	ACQUISIZIONE	Valore catastale	34,13	34,13	AGENZIA FORESTALE REGIONALE	Il valore del bene è stato determinato con il criterio Valore Catastale in quanto non si conosce il valore di acquisizione
24480	TERRENI DEMANIALI	1.2.2.01.03.01.001	Demaniale	4	579	18	PG	CITERNA		No	25/02/2004	ACQUISIZIONE	Valore catastale	16,25	16,25	AGENZIA FORESTALE REGIONALE	Il valore del bene è stato determinato con il criterio Valore Catastale in quanto non si conosce il valore di acquisizione
24494	TERRENI DEMANIALI	1.2.2.01.03.01.001	Demaniale	7	528	30	PG	CITERNA		No	12/11/2004	ACQUISIZIONE	Valore catastale	35,75	35,75	AGENZIA FORESTALE REGIONALE	Il valore del bene è stato determinato con il criterio Valore Catastale in quanto non si conosce il valore di acquisizione
24501	TERRENI DEMANIALI	1.2.2.01.03.01.001	Demaniale	12	1340	32	PG	CITERNA		No	12/11/2004	ACQUISIZIONE	Valore catastale	39,00	39,00	AGENZIA FORESTALE REGIONALE	Il valore del bene è stato determinato con il criterio Valore Catastale in quanto non si conosce il valore di acquisizione
24500	TERRENI DEMANIALI	1.2.2.01.03.01.001	Demaniale	12	1338	37	PG	CITERNA		No	06/02/2006	ACQUISIZIONE	Valore catastale	45,50	45,50	AGENZIA FORESTALE REGIONALE	Il valore del bene è stato determinato con il criterio Valore Catastale in quanto non si conosce il valore di acquisizione
24487	TERRENI DEMANIALI	1.2.2.01.03.01.001	Demaniale	6	578	31	PG	CITERNA		No	12/11/2004	ACQUISIZIONE	Valore catastale	37,38	37,38	AGENZIA FORESTALE REGIONALE	Il valore del bene è stato determinato con il criterio Valore Catastale in quanto non si conosce il valore di acquisizione
24467	TERRENI DEMANIALI	1.2.2.01.03.01.001	Demaniale	1	524	14	PG	CITERNA		No	21/05/2004	ACQUISIZIONE	Valore catastale	16,25	16,25	AGENZIA FORESTALE REGIONALE	Il valore del bene è stato determinato con il criterio Valore Catastale in quanto non si conosce il valore di acquisizione

Numero Identificativo (da sistema informativo)	Classificazione secondo il piano dei conti dello Stato Patrimoniale in base al D.lgs.118/2011 (Descrizione)	Classificazione secondo il piano dei conti dello Stato Patrimoniale in base al D.lgs.118/2011 (Codice)	Classificazione ai sensi del codice civile (demaniale, disponibile, indisponibile)	Foglio	Particella	Superficie mq	Provincia	Comune	Località	Bene soggetto ad ammortamento	Data di acquisizione	Modalità di acquisizione	Criterio di valutazione secondo i principi del D.lgs 118/2011	Valore dell'immobile secondo i principi del D.lgs 118/2011 al 31/12/2019 (euro)	Valore dell'immobile secondo i principi del D.lgs 118/2011 al 31/12/2018 (euro)	Ente Gestore	Note
24481	TERRENI DEMANIALI	1.2.2.01.03.01.001	Demaniale	5	700	6	PG	CITERNA		No	12/11/2004	ACQUISIZIONE	Valore catastale	1,63	1,63	AGENZIA FORESTALE REGIONALE	Il valore del bene è stato determinato con il criterio Valore Catastale in quanto non si conosce il valore di acquisizione
24486	TERRENI DEMANIALI	1.2.2.01.03.01.001	Demaniale	6	577	21	PG	CITERNA		No	12/11/2004	ACQUISIZIONE	Valore catastale	26,00	26,00	AGENZIA FORESTALE REGIONALE	Il valore del bene è stato determinato con il criterio Valore Catastale in quanto non si conosce il valore di acquisizione
24508	TERRENI DEMANIALI	1.2.2.01.03.01.001	Demaniale	15	576	9	PG	CITERNA		No	18/03/2004	ACQUISIZIONE	Valore catastale	8,13	8,13	AGENZIA FORESTALE REGIONALE	Il valore del bene è stato determinato con il criterio Valore Catastale in quanto non si conosce il valore di acquisizione
24493	TERRENI DEMANIALI	1.2.2.01.03.01.001	Demaniale	7	526	18	PG	CITERNA		No	12/11/2004	ACQUISIZIONE	Valore catastale	21,13	21,13	AGENZIA FORESTALE REGIONALE	Il valore del bene è stato determinato con il criterio Valore Catastale in quanto non si conosce il valore di acquisizione
24514	TERRENI DEMANIALI	1.2.2.01.03.01.001	Demaniale	16	636	10	PG	CITERNA		No	12/11/2004	ACQUISIZIONE	Valore catastale	11,38	11,38	AGENZIA FORESTALE REGIONALE	Il valore del bene è stato determinato con il criterio Valore Catastale in quanto non si conosce il valore di acquisizione
24478	TERRENI DEMANIALI	1.2.2.01.03.01.001	Demaniale	3	530	18	PG	CITERNA		No	12/11/2004	ACQUISIZIONE	Valore catastale	21,13	21,13	AGENZIA FORESTALE REGIONALE	Il valore del bene è stato determinato con il criterio Valore Catastale in quanto non si conosce il valore di acquisizione
24485	TERRENI DEMANIALI	1.2.2.01.03.01.001	Demaniale	6	576	38	PG	CITERNA		No	12/11/2004	ACQUISIZIONE	Valore catastale	45,50	45,50	AGENZIA FORESTALE REGIONALE	Il valore del bene è stato determinato con il criterio Valore Catastale in quanto non si conosce il valore di acquisizione
24489	TERRENI DEMANIALI	1.2.2.01.03.01.001	Demaniale	6	582	14	PG	CITERNA		No	12/11/2004	ACQUISIZIONE	Valore catastale	16,25	16,25	AGENZIA FORESTALE REGIONALE	Il valore del bene è stato determinato con il criterio Valore Catastale in quanto non si conosce il valore di acquisizione
24492	TERRENI DEMANIALI	1.2.2.01.03.01.001	Demaniale	7	525	24	PG	CITERNA		No	12/11/2004	ACQUISIZIONE	Valore catastale	29,25	29,25	AGENZIA FORESTALE REGIONALE	Il valore del bene è stato determinato con il criterio Valore Catastale in quanto non si conosce il valore di acquisizione
24512	TERRENI DEMANIALI	1.2.2.01.03.01.001	Demaniale	16	633	11	PG	CITERNA		No	12/11/2004	ACQUISIZIONE	Valore catastale	13,00	13,00	AGENZIA FORESTALE REGIONALE	Il valore del bene è stato determinato con il criterio Valore Catastale in quanto non si conosce il valore di acquisizione
24473	TERRENI DEMANIALI	1.2.2.01.03.01.001	Demaniale	2	514	75	PG	CITERNA		No	23/06/2004	ACQUISIZIONE	Valore catastale	69,88	69,88	AGENZIA FORESTALE REGIONALE	Il valore del bene è stato determinato con il criterio Valore Catastale in quanto non si conosce il valore di acquisizione
24483	TERRENI DEMANIALI	1.2.2.01.03.01.001	Demaniale	5	751	36	PG	CITERNA		No	12/11/2004	ACQUISIZIONE	Valore catastale	32,50	32,50	AGENZIA FORESTALE REGIONALE	Il valore del bene è stato determinato con il criterio Valore Catastale in quanto non si conosce il valore di acquisizione
24468	TERRENI DEMANIALI	1.2.2.01.03.01.001	Demaniale	1	526	32	PG	CITERNA		No	21/05/2004	ACQUISIZIONE	Valore catastale	29,25	29,25	AGENZIA FORESTALE REGIONALE	Il valore del bene è stato determinato con il criterio Valore Catastale in quanto non si conosce il valore di acquisizione
24496	TERRENI DEMANIALI	1.2.2.01.03.01.001	Demaniale	11	529	56	PG	CITERNA		No	23/06/2004	ACQUISIZIONE	Valore catastale	52,00	52,00	AGENZIA FORESTALE REGIONALE	Il valore del bene è stato determinato con il criterio Valore Catastale in quanto non si conosce il valore di acquisizione
24498	TERRENI DEMANIALI	1.2.2.01.03.01.001	Demaniale	11	533	14	PG	CITERNA		No	12/11/2004	ACQUISIZIONE	Valore catastale	13,00	13,00	AGENZIA FORESTALE REGIONALE	Il valore del bene è stato determinato con il criterio Valore Catastale in quanto non si conosce il valore di acquisizione
24474	TERRENI DEMANIALI	1.2.2.01.03.01.001	Demaniale	2	515	35	PG	CITERNA		No	12/11/2004	ACQUISIZIONE	Valore catastale	42,25	42,25	AGENZIA FORESTALE REGIONALE	Il valore del bene è stato determinato con il criterio Valore Catastale in quanto non si conosce il valore di acquisizione
24475	TERRENI DEMANIALI	1.2.2.01.03.01.001	Demaniale	2	516	16	PG	CITERNA		No	12/11/2004	ACQUISIZIONE	Valore catastale	19,50	19,50	AGENZIA FORESTALE REGIONALE	Il valore del bene è stato determinato con il criterio Valore Catastale in quanto non si conosce il valore di acquisizione
24477	TERRENI DEMANIALI	1.2.2.01.03.01.001	Demaniale	3	528	24	PG	CITERNA		No	21/05/2004	ACQUISIZIONE	Valore catastale	29,25	29,25	AGENZIA FORESTALE REGIONALE	Il valore del bene è stato determinato con il criterio Valore Catastale in quanto non si conosce il valore di acquisizione
24479	TERRENI DEMANIALI	1.2.2.01.03.01.001	Demaniale	4	577	19	PG	CITERNA		No	25/02/2004	ACQUISIZIONE	Valore catastale	8,13	8,13	AGENZIA FORESTALE REGIONALE	Il valore del bene è stato determinato con il criterio Valore Catastale in quanto non si conosce il valore di acquisizione
24484	TERRENI DEMANIALI	1.2.2.01.03.01.001	Demaniale	6	575	26	PG	CITERNA		No	25/02/2004	ACQUISIZIONE	Valore catastale	30,88	30,88	AGENZIA FORESTALE REGIONALE	Il valore del bene è stato determinato con il criterio Valore Catastale in quanto non si conosce il valore di acquisizione

Numero Identificativo (da sistema informativo)	Classificazione secondo il piano dei conti dello Stato Patrimoniale in base al D.lgs.118/2011 (Descrizione)	Classificazione secondo il piano dei conti dello Stato Patrimoniale in base al D.lgs.118/2011 (Codice)	Classificazione ai sensi del codice civile (demaniale, disponibile, indisponibile)	Foglio	Particella	Superficie mq	Provincia	Comune	Località	Bene soggetto ad ammortamento	Data di acquisizione	Modalità di acquisizione	Criterio di valutazione secondo i principi del D.lgs 118/2011	Valore dell'immobile secondo i principi del D.lgs 118/2011 al 31/12/2019 (euro)	Valore dell'immobile secondo i principi del D.lgs 118/2011 al 31/12/2018 (euro)	Ente Gestore	Note
24491	TERRENI DEMANIALI	1.2.2.01.03.01.001	Demaniale	7	524	21	PG	CITERNA		No	12/11/2004	ACQUISIZIONE	Valore catastale	26,00	26,00	AGENZIA FORESTALE REGIONALE	Il valore del bene è stato determinato con il criterio Valore Catastale in quanto non si conosce il valore di acquisizione
24495	TERRENI DEMANIALI	1.2.2.01.03.01.001	Demaniale	8	477	7	PG	CITERNA		No	17/11/2005	ACQUISIZIONE	Valore catastale	1,63	1,63	AGENZIA FORESTALE REGIONALE	Il valore del bene è stato determinato con il criterio Valore Catastale in quanto non si conosce il valore di acquisizione
24499	TERRENI DEMANIALI	1.2.2.01.03.01.001	Demaniale	11	547	16	PG	CITERNA		No	06/02/2006	ACQUISIZIONE	Valore catastale	19,50	19,50	AGENZIA FORESTALE REGIONALE	Il valore del bene è stato determinato con il criterio Valore Catastale in quanto non si conosce il valore di acquisizione
24502	TERRENI DEMANIALI	1.2.2.01.03.01.001	Demaniale	12	1459	10	PG	CITERNA		No	12/11/2004	ACQUISIZIONE	Valore catastale	11,38	11,38	AGENZIA FORESTALE REGIONALE	Il valore del bene è stato determinato con il criterio Valore Catastale in quanto non si conosce il valore di acquisizione
24504	TERRENI DEMANIALI	1.2.2.01.03.01.001	Demaniale	15	569	11	PG	CITERNA		No	12/11/2004	ACQUISIZIONE	Valore catastale	9,75	9,75	AGENZIA FORESTALE REGIONALE	Il valore del bene è stato determinato con il criterio Valore Catastale in quanto non si conosce il valore di acquisizione
24506	TERRENI DEMANIALI	1.2.2.01.03.01.001	Demaniale	15	572	25	PG	CITERNA		No	18/03/2004	ACQUISIZIONE	Valore catastale	22,75	22,75	AGENZIA FORESTALE REGIONALE	Il valore del bene è stato determinato con il criterio Valore Catastale in quanto non si conosce il valore di acquisizione
24507	TERRENI DEMANIALI	1.2.2.01.03.01.001	Demaniale	15	574	10	PG	CITERNA		No	12/11/2004	ACQUISIZIONE	Valore catastale	9,75	9,75	AGENZIA FORESTALE REGIONALE	Il valore del bene è stato determinato con il criterio Valore Catastale in quanto non si conosce il valore di acquisizione
24509	TERRENI DEMANIALI	1.2.2.01.03.01.001	Demaniale	15	578	84	PG	CITERNA		No	18/03/2004	ACQUISIZIONE	Valore catastale	48,75	48,75	AGENZIA FORESTALE REGIONALE	Il valore del bene è stato determinato con il criterio Valore Catastale in quanto non si conosce il valore di acquisizione
24470	TERRENI DEMANIALI	1.2.2.01.03.01.001	Demaniale	2	509	30	PG	CITERNA		No	23/06/2004	ACQUISIZIONE	Valore catastale	26,00	26,00	AGENZIA FORESTALE REGIONALE	Il valore del bene è stato determinato con il criterio Valore Catastale in quanto non si conosce il valore di acquisizione
24471	TERRENI DEMANIALI	1.2.2.01.03.01.001	Demaniale	2	510	4	PG	CITERNA		No	23/06/2004	ACQUISIZIONE	Valore catastale	4,88	4,88	AGENZIA FORESTALE REGIONALE	Il valore del bene è stato determinato con il criterio Valore Catastale in quanto non si conosce il valore di acquisizione
24510	TERRENI DEMANIALI	1.2.2.01.03.01.001	Demaniale	15	580	11	PG	CITERNA		No	18/03/2004	ACQUISIZIONE	Valore catastale	4,88	4,88	AGENZIA FORESTALE REGIONALE	Il valore del bene è stato determinato con il criterio Valore Catastale in quanto non si conosce il valore di acquisizione
24513	TERRENI DEMANIALI	1.2.2.01.03.01.001	Demaniale	16	634	10	PG	CITERNA		No	12/11/2004	ACQUISIZIONE	Valore catastale	11,38	11,38	AGENZIA FORESTALE REGIONALE	Il valore del bene è stato determinato con il criterio Valore Catastale in quanto non si conosce il valore di acquisizione
24466	TERRENI DEMANIALI	1.2.2.01.03.01.001	Demaniale	1	521	6	PG	CITERNA		No	12/11/2004	ACQUISIZIONE	Valore catastale	6,50	6,50	AGENZIA FORESTALE REGIONALE	Il valore del bene è stato determinato con il criterio Valore Catastale in quanto non si conosce il valore di acquisizione
24469	TERRENI DEMANIALI	1.2.2.01.03.01.001	Demaniale	2	508	13	PG	CITERNA		No	25/02/2004	ACQUISIZIONE	Valore catastale	16,25	16,25	AGENZIA FORESTALE REGIONALE	Il valore del bene è stato determinato con il criterio Valore Catastale in quanto non si conosce il valore di acquisizione
24515	TERRENI DEMANIALI	1.2.2.01.03.01.001	Demaniale	16	638	10	PG	CITERNA		No	12/11/2004	ACQUISIZIONE	Valore catastale	11,38	11,38	AGENZIA FORESTALE REGIONALE	Il valore del bene è stato determinato con il criterio Valore Catastale in quanto non si conosce il valore di acquisizione
24516	TERRENI DEMANIALI	1.2.2.01.03.01.001	Demaniale	16	640	10	PG	CITERNA		No	12/11/2004	ACQUISIZIONE	Valore catastale	11,38	11,38	AGENZIA FORESTALE REGIONALE	Il valore del bene è stato determinato con il criterio Valore Catastale in quanto non si conosce il valore di acquisizione
24503	TERRENI DEMANIALI	1.2.2.01.03.01.001	Demaniale	14	545	14	PG	CITERNA		No	12/11/2004	ACQUISIZIONE	Valore catastale	8,13	8,13	AGENZIA FORESTALE REGIONALE	Il valore del bene è stato determinato con il criterio Valore Catastale in quanto non si conosce il valore di acquisizione
24597	TERRENI DEMANIALI	1.2.2.01.03.01.001	Demaniale	75	53	940	PG	CITTA' DELLA PIEVE		No	26/05/1989	ACQUISIZIONE	Valore acquisizione	416,73	416,73	AGENZIA FORESTALE REGIONALE	
24699	TERRENI DEMANIALI	1.2.2.01.03.01.001	Demaniale	83	107	40	PG	CITTA' DELLA PIEVE		No	04/08/1991	ACQUISIZIONE	Valore acquisizione	13,85	13,85	AGENZIA FORESTALE REGIONALE	
24644	TERRENI DEMANIALI	1.2.2.01.03.01.001	Demaniale	82	46	910	PG	CITTA' DELLA PIEVE		No	07/08/1991	ACQUISIZIONE	Valore acquisizione	399,50	399,50	AGENZIA FORESTALE REGIONALE	

Numero Identificativo (da sistema informativo)	Classificazione secondo il piano dei conti dello Stato Patrimoniale in base al D.lgs.118/2011 (Descrizione)	Classificazione secondo il piano dei conti dello Stato Patrimoniale in base al D.lgs.118/2011 (Codice)	Classificazione ai sensi del codice civile (demaniale, disponibile, indisponibile)	Foglio	Particella	Superficie mq	Provincia	Comune	Località	Bene soggetto ad ammortamento	Data di acquisizione	Modalità di acquisizione	Criterio di valutazione secondo i principi del D.lgs 118/2011	Valore dell'immobile secondo i principi del D.lgs 118/2011 al 31/12/2019 (euro)	Valore dell'immobile secondo i principi del D.lgs 118/2011 al 31/12/2018 (euro)	Ente Gestore	Note
24541	TERRENI DEMANIALI	1.2.2.01.03.01.001	Demaniale	17	144	8	PG	CITTA' DELLA PIEVE		No	17/09/2007	ESPROPRIO	Valore acquisizione	30,82	30,82	PROVINCIA	
40101	TERRENI DEMANIALI	1.2.2.01.03.01.001	Demaniale	17	391	7	PG	CITTA' DELLA PIEVE		No	30/09/2012	ACQUISIZIONE	Valore catastale	6,50	6,50	PROVINCIA	Il valore del bene è stato determinato con il criterio Valore Catastale in quanto non si conosce il valore di acquisizione.
24637	TERRENI DEMANIALI	1.2.2.01.03.01.001	Demaniale	75	221	600	PG	CITTA' DELLA PIEVE		No	03/10/1986	ACQUISIZIONE	Valore acquisizione	169,34	169,34	AGENZIA FORESTALE REGIONALE	
24737	TERRENI DEMANIALI	1.2.2.01.03.01.001	Demaniale	84	55	1.160	PG	CITTA' DELLA PIEVE		No	28/08/1979	ESPROPRIO	Valore catastale	875,88	875,88	AGENZIA FORESTALE REGIONALE	Il valore del bene è stato determinato con il criterio Valore Catastale in quanto non si conosce il valore di esproprio .
24738	TERRENI DEMANIALI	1.2.2.01.03.01.001	Demaniale	84	83	28	PG	CITTA' DELLA PIEVE		No	28/08/1979	ESPROPRIO	Valore catastale	1,63	1,63	AGENZIA FORESTALE REGIONALE	Il valore del bene è stato determinato con il criterio Valore Catastale in quanto non si conosce il valore di esproprio .
24740	TERRENI DEMANIALI	1.2.2.01.03.01.001	Demaniale	84	133	900	PG	CITTA' DELLA PIEVE		No	28/08/1979	ESPROPRIO	Valore catastale	679,25	679,25	AGENZIA FORESTALE REGIONALE	Il valore del bene è stato determinato con il criterio Valore Catastale in quanto non si conosce il valore di esproprio .
24553	TERRENI DEMANIALI	1.2.2.01.03.01.001	Demaniale	63	29	1.390	PG	CITTA' DELLA PIEVE		No	03/10/1986	ACQUISIZIONE	Valore acquisizione	303,96	303,96	AGENZIA FORESTALE REGIONALE	
24657	TERRENI DEMANIALI	1.2.2.01.03.01.001	Demaniale	82	98	1.980	PG	CITTA' DELLA PIEVE		No	04/08/1991	ACQUISIZIONE	Valore acquisizione	685,78	685,78	AGENZIA FORESTALE REGIONALE	
24567	TERRENI DEMANIALI	1.2.2.01.03.01.001	Demaniale	64	36	1.360	PG	CITTA' DELLA PIEVE		No	14/06/2002	ACQUISIZIONE	Valore catastale	136,50	136,50	AGENZIA FORESTALE REGIONALE	Il valore del bene è stato determinato con il criterio Valore Catastale in quanto non si conosce il valore di acquisizione
24571	TERRENI DEMANIALI	1.2.2.01.03.01.001	Demaniale	64	108	410	PG	CITTA' DELLA PIEVE		No	14/06/2002	ACQUISIZIONE	Valore catastale	30,88	30,88	AGENZIA FORESTALE REGIONALE	Il valore del bene è stato determinato con il criterio Valore Catastale in quanto non si conosce il valore di acquisizione
24572	TERRENI DEMANIALI	1.2.2.01.03.01.001	Demaniale	64	110	790	PG	CITTA' DELLA PIEVE		No	12/07/2002	ACQUISIZIONE	Valore catastale	60,13	60,13	AGENZIA FORESTALE REGIONALE	Il valore del bene è stato determinato con il criterio Valore Catastale in quanto non si conosce il valore di acquisizione
24575	TERRENI DEMANIALI	1.2.2.01.03.01.001	Demaniale	64	293	1.020	PG	CITTA' DELLA PIEVE		No	14/06/2002	ACQUISIZIONE	Valore catastale	650,00	650,00	AGENZIA FORESTALE REGIONALE	Il valore del bene è stato determinato con il criterio Valore Catastale in quanto non si conosce il valore di acquisizione
40130	TERRENI DEMANIALI	1.2.2.01.03.01.001	Demaniale	64	598	322	PG	CITTA' DELLA PIEVE		No	17/04/2012	ACQUISIZIONE	Valore acquisizione	479,78	479,78	CONSORZIO BONIFICA	
40139	TERRENI DEMANIALI	1.2.2.01.03.01.001	Demaniale	64	595	351	PG	CITTA' DELLA PIEVE		No	17/04/2012	ACQUISIZIONE	Valore acquisizione	638,46	638,46	CONSORZIO BONIFICA	
24551	TERRENI DEMANIALI	1.2.2.01.03.01.001	Demaniale	63	26	750	PG	CITTA' DELLA PIEVE		No	03/10/1986	ACQUISIZIONE	Valore acquisizione	329,26	329,26	AGENZIA FORESTALE REGIONALE	
24598	TERRENI DEMANIALI	1.2.2.01.03.01.001	Demaniale	75	75	560	PG	CITTA' DELLA PIEVE		No	13/01/1986	ESPROPRIO	Valore catastale	42,25	42,25	AGENZIA FORESTALE REGIONALE	Il valore del bene è stato determinato con il criterio Valore Catastale in quanto non si conosce il valore di esproprio.
24712	TERRENI DEMANIALI	1.2.2.01.03.01.001	Demaniale	83	120	1.240	PG	CITTA' DELLA PIEVE		No	07/08/1991	ACQUISIZIONE	Valore acquisizione	964,22	964,22	AGENZIA FORESTALE REGIONALE	
40088	TERRENI DEMANIALI	1.2.2.01.03.01.001	Demaniale	75	204	250	PG	CITTA' DELLA PIEVE		No	15/07/1989	ACQUISIZIONE	Valore acquisizione	106,81	106,81	REGIONE	
24532	TERRENI DEMANIALI	1.2.2.01.03.01.001	Demaniale	13	124	200	PG	CITTA' DELLA PIEVE		No	15/03/2004	ACQUISIZIONE	Valore catastale	34,13	34,13	AGENZIA FORESTALE REGIONALE	Il valore del bene è stato determinato con il criterio Valore Catastale in quanto non si conosce il valore di acquisizione
24662	TERRENI DEMANIALI	1.2.2.01.03.01.001	Demaniale	82	117	630	PG	CITTA' DELLA PIEVE		No	13/01/1986	ESPROPRIO	Valore catastale	507,00	507,00	AGENZIA FORESTALE REGIONALE	Il valore del bene è stato determinato con il criterio Valore Catastale in quanto non si conosce il valore di esproprio .

Numero Identificativo (da sistema informativo)	Classificazione secondo il piano dei conti dello Stato Patrimoniale in base al D.lgs.118/2011 (Descrizione)	Classificazione secondo il piano dei conti dello Stato Patrimoniale in base al D.lgs.118/2011 (Codice)	Classificazione ai sensi del codice civile (demaniale, disponibile, indisponibile)	Foglio	Particella	Superficie mq	Provincia	Comune	Località	Bene soggetto ad ammortamento	Data di acquisizione	Modalità di acquisizione	Criterio di valutazione secondo i principi del D.lgs 118/2011	Valore dell'immobile secondo i principi del D.lgs 118/2011 al 31/12/2019 (euro)	Valore dell'immobile secondo i principi del D.lgs 118/2011 al 31/12/2018 (euro)	Ente Gestore	Note
24619	TERRENI DEMANIALI	1.2.2.01.03.01.001	Demaniale	75	185	190	PG	CITTA' DELLA PIEVE		No	13/01/1986	ESPROPRIO	Valore catastale	143,00	143,00	AGENZIA FORESTALE REGIONALE	Il valore è stato determinato applicando il valore del R.D. delle particelle limitrofe aventi la stessa coltura: SEMIN ARBOR
24608	TERRENI DEMANIALI	1.2.2.01.03.01.001	Demaniale	75	170	1.280	PG	CITTA' DELLA PIEVE		No	18/05/1989	ACQUISIZIONE	Valore acquisizione	294,82	294,82	AGENZIA FORESTALE REGIONALE	
24666	TERRENI DEMANIALI	1.2.2.01.03.01.001	Demaniale	82	121	480	PG	CITTA' DELLA PIEVE		No	13/01/1986	ESPROPRIO	Valore catastale	305,50	305,50	AGENZIA FORESTALE REGIONALE	Il valore del bene è stato determinato con il criterio Valore Catastale in quanto non si conosce il valore di esproprio .
24682	TERRENI DEMANIALI	1.2.2.01.03.01.001	Demaniale	82	145	1.450	PG	CITTA' DELLA PIEVE		No	04/08/1991	ACQUISIZIONE	Valore acquisizione	502,21	502,21	AGENZIA FORESTALE REGIONALE	
24587	TERRENI DEMANIALI	1.2.2.01.03.01.001	Demaniale	75	14	1.360	PG	CITTA' DELLA PIEVE		No	18/05/1989	ACQUISIZIONE	Valore acquisizione	318,02	318,02	AGENZIA FORESTALE REGIONALE	
24582	TERRENI DEMANIALI	1.2.2.01.03.01.001	Demaniale	74	79	2.115	PG	CITTA' DELLA PIEVE		No	04/11/1988	ACQUISIZIONE	Valore acquisizione	312,75	312,75	AGENZIA FORESTALE REGIONALE	
24593	TERRENI DEMANIALI	1.2.2.01.03.01.001	Demaniale	75	26	1.210	PG	CITTA' DELLA PIEVE		No	18/05/1989	ACQUISIZIONE	Valore acquisizione	278,70	278,70	AGENZIA FORESTALE REGIONALE	
24640	TERRENI DEMANIALI	1.2.2.01.03.01.001	Demaniale	82	31	2.275	PG	CITTA' DELLA PIEVE		No	13/01/1986	ESPROPRIO	Valore catastale	113,75	113,75	AGENZIA FORESTALE REGIONALE	Il valore del bene è stato determinato con il criterio Valore Catastale in quanto non si conosce il valore di esproprio .
24646	TERRENI DEMANIALI	1.2.2.01.03.01.001	Demaniale	82	51	900	PG	CITTA' DELLA PIEVE		No	13/01/1986	ESPROPRIO	Valore catastale	264,88	264,88	AGENZIA FORESTALE REGIONALE	Il valore del bene è stato determinato con il criterio valore catastale in quanto non si conosce il valore di esproprio
24675	TERRENI DEMANIALI	1.2.2.01.03.01.001	Demaniale	82	134	140	PG	CITTA' DELLA PIEVE		No	18/05/1989	ACQUISIZIONE	Valore acquisizione	44,54	44,54	AGENZIA FORESTALE REGIONALE	
40087	TERRENI DEMANIALI	1.2.2.01.03.01.001	Demaniale	75	201	80	PG	CITTA' DELLA PIEVE		No	15/07/1989	ACQUISIZIONE	Valore acquisizione	34,18	34,18	COMUNE	
40119	TERRENI DEMANIALI	1.2.2.01.03.01.001	Demaniale	76	598	1.042	PG	CITTA' DELLA PIEVE		No	17/04/2012	ACQUISIZIONE	Valore acquisizione	2.454,37	2.454,37	CONSORZIO BONIFICA	
24605	TERRENI DEMANIALI	1.2.2.01.03.01.001	Demaniale	75	167	120	PG	CITTA' DELLA PIEVE		No	13/01/1986	ESPROPRIO	Valore catastale	91,00	91,00	AGENZIA FORESTALE REGIONALE	Il valore del bene è stato determinato con il criterio Valore Catastale in quanto non si conosce il valore di esproprio.
24659	TERRENI DEMANIALI	1.2.2.01.03.01.001	Demaniale	82	111	580	PG	CITTA' DELLA PIEVE		No	18/05/1989	ACQUISIZIONE	Valore acquisizione	139,66	139,66	AGENZIA FORESTALE REGIONALE	
24713	TERRENI DEMANIALI	1.2.2.01.03.01.001	Demaniale	83	121	25	PG	CITTA' DELLA PIEVE		No	07/08/1991	ACQUISIZIONE	Valore acquisizione	19,44	19,44	AGENZIA FORESTALE REGIONALE	
24889	TERRENI DEMANIALI	1.2.2.01.03.01.001	Demaniale	51	41	350	PG	CITTA' DELLA PIEVE		No	04/12/2009	TRASFERIMENTO A TITOLO GRATUITO	Valore catastale	58,50	58,50	PROVINCIA	
24577	TERRENI DEMANIALI	1.2.2.01.03.01.001	Demaniale	74	70	60	PG	CITTA' DELLA PIEVE		No	18/05/1989	ACQUISIZIONE	Valore acquisizione	13,07	13,07	AGENZIA FORESTALE REGIONALE	
40131	TERRENI DEMANIALI	1.2.2.01.03.01.001	Demaniale	82	44	510	PG	CITTA' DELLA PIEVE		No	15/07/1989	ACQUISIZIONE	Valore acquisizione	217,89	217,89	COMUNE	
24732	TERRENI DEMANIALI	1.2.2.01.03.01.001	Demaniale	84	3	140	PG	CITTA' DELLA PIEVE		No	13/01/1986	ESPROPRIO	Valore catastale	11,38	11,38	AGENZIA FORESTALE REGIONALE	Il valore del bene è stato determinato con il criterio Valore Catastale in quanto non si conosce il valore di esproprio .
40090	TERRENI DEMANIALI	1.2.2.01.03.01.001	Demaniale	75	206	20	PG	CITTA' DELLA PIEVE		No	15/07/1989	ACQUISIZIONE	Valore acquisizione	8,54	8,54	COMUNE	

Numero Identificativo (da sistema informativo)	Classificazione secondo il piano dei conti dello Stato Patrimoniale in base al D.lgs.118/2011 (Descrizione)	Classificazione secondo il piano dei conti dello Stato Patrimoniale in base al D.lgs.118/2011 (Codice)	Classificazione ai sensi del codice civile (demaniale, disponibile, indisponibile)	Foglio	Particella	Superficie mq	Provincia	Comune	Località	Bene soggetto ad ammortamento	Data di acquisizione	Modalità di acquisizione	Criterio di valutazione secondo i principi del D.lgs 118/2011	Valore dell'immobile secondo i principi del D.lgs 118/2011 al 31/12/2019 (euro)	Valore dell'immobile secondo i principi del D.lgs 118/2011 al 31/12/2018 (euro)	Ente Gestore	Note
40096	TERRENI DEMANIALI	1.2.2.01.03.01.001	Demaniale	74	73	270	PG	CITTA' DELLA PIEVE		No	15/07/1989	ACQUISIZIONE	Valore acquisizione	115,36	115,36	COMUNE	
24556	TERRENI DEMANIALI	1.2.2.01.03.01.001	Demaniale	63	54	2.790	PG	CITTA' DELLA PIEVE		No	04/11/1988	ACQUISIZIONE	Valore acquisizione	412,56	412,56	AGENZIA FORESTALE REGIONALE	
24720	TERRENI DEMANIALI	1.2.2.01.03.01.001	Demaniale	83	128	2.260	PG	CITTA' DELLA PIEVE		No	07/08/1991	ACQUISIZIONE	Valore acquisizione	1.757,36	1.757,36	AGENZIA FORESTALE REGIONALE	
24616	TERRENI DEMANIALI	1.2.2.01.03.01.001	Demaniale	75	182	15	PG	CITTA' DELLA PIEVE		No	18/05/1989	ACQUISIZIONE	Valore acquisizione	9,50	9,50	AGENZIA FORESTALE REGIONALE	
40116	TERRENI DEMANIALI	1.2.2.01.03.01.001	Demaniale	64	590	426	PG	CITTA' DELLA PIEVE		No	13/11/2009	TRASFERIMENTO A TITOLO GRATUITO	Valore catastale	321,75	321,75	CONSORZIO BONIFICA	
24893	TERRENI DEMANIALI	1.2.2.01.03.01.001	Demaniale	61	18	340	PG	CITTA' DELLA PIEVE		No	04/12/2009	TRASFERIMENTO A TITOLO GRATUITO	Valore catastale	37,38	37,38	PROVINCIA	
24590	TERRENI DEMANIALI	1.2.2.01.03.01.001	Demaniale	75	17	540	PG	CITTA' DELLA PIEVE		No	18/05/1989	ACQUISIZIONE	Valore acquisizione	342,02	342,02	AGENZIA FORESTALE REGIONALE	
24658	TERRENI DEMANIALI	1.2.2.01.03.01.001	Demaniale	82	99	960	PG	CITTA' DELLA PIEVE		No	04/08/1991	ACQUISIZIONE	Valore acquisizione	332,50	332,50	AGENZIA FORESTALE REGIONALE	
24735	TERRENI DEMANIALI	1.2.2.01.03.01.001	Demaniale	84	16	330	PG	CITTA' DELLA PIEVE		No	28/08/1979	ESPROPRIO	Valore catastale	55,25	55,25	AGENZIA FORESTALE REGIONALE	Il valore del bene è stato determinato con il criterio Valore Catastale in quanto non si conosce il valore di esproprio .
40114	TERRENI DEMANIALI	1.2.2.01.03.01.001	Demaniale	64	587	503	PG	CITTA' DELLA PIEVE		No	13/11/2009	TRASFERIMENTO A TITOLO GRATUITO	Valore catastale	380,25	380,25	CONSORZIO BONIFICA	
24654	TERRENI DEMANIALI	1.2.2.01.03.01.001	Demaniale	82	70	190	PG	CITTA' DELLA PIEVE		No	07/08/1991	ACQUISIZIONE	Valore acquisizione	64,91	64,91	AGENZIA FORESTALE REGIONALE	
24694	TERRENI DEMANIALI	1.2.2.01.03.01.001	Demaniale	83	81	1.760	PG	CITTA' DELLA PIEVE		No	29/01/1993	ACQUISIZIONE	Valore catastale	516,75	516,75	AGENZIA FORESTALE REGIONALE	Il valore del bene è stato determinato con il criterio Valore Catastale in quanto non si conosce il valore di acquisizione
24681	TERRENI DEMANIALI	1.2.2.01.03.01.001	Demaniale	82	144	360	PG	CITTA' DELLA PIEVE		No	07/08/1991	ACQUISIZIONE	Valore acquisizione	122,98	122,98	AGENZIA FORESTALE REGIONALE	
24714	TERRENI DEMANIALI	1.2.2.01.03.01.001	Demaniale	83	122	10	PG	CITTA' DELLA PIEVE		No	07/08/1991	ACQUISIZIONE	Valore acquisizione	7,78	7,78	AGENZIA FORESTALE REGIONALE	
24570	TERRENI DEMANIALI	1.2.2.01.03.01.001	Demaniale	64	90	1.120	PG	CITTA' DELLA PIEVE		No	14/06/2002	ACQUISIZIONE	Valore catastale	84,50	84,50	AGENZIA FORESTALE REGIONALE	Il valore del bene è stato determinato con il criterio Valore Catastale in quanto non si conosce il valore di acquisizione
24630	TERRENI DEMANIALI	1.2.2.01.03.01.001	Demaniale	75	199	130	PG	CITTA' DELLA PIEVE		No	04/10/1989	ACQUISIZIONE	Valore acquisizione	25,54	25,54	AGENZIA FORESTALE REGIONALE	
24673	TERRENI DEMANIALI	1.2.2.01.03.01.001	Demaniale	82	132	60	PG	CITTA' DELLA PIEVE		No	04/10/1989	ACQUISIZIONE	Valore acquisizione	8,25	8,25	AGENZIA FORESTALE REGIONALE	
24565	TERRENI DEMANIALI	1.2.2.01.03.01.001	Demaniale	64	16	1.980	PG	CITTA' DELLA PIEVE		No	14/06/2002	ACQUISIZIONE	Valore catastale	149,50	149,50	AGENZIA FORESTALE REGIONALE	Il valore del bene è stato determinato con il criterio Valore Catastale in quanto non si conosce il valore di acquisizione
24602	TERRENI DEMANIALI	1.2.2.01.03.01.001	Demaniale	75	138	410	PG	CITTA' DELLA PIEVE		No	18/05/1989	ACQUISIZIONE	Valore acquisizione	259,68	259,68	AGENZIA FORESTALE REGIONALE	
24710	TERRENI DEMANIALI	1.2.2.01.03.01.001	Demaniale	83	118	100	PG	CITTA' DELLA PIEVE		No	07/08/1991	ACQUISIZIONE	Valore acquisizione	46,31	46,31	AGENZIA FORESTALE REGIONALE	

Numero Identificativo (da sistema informativo)	Classificazione secondo il piano dei conti dello Stato Patrimoniale in base al D.lgs.118/2011 (Descrizione)	Classificazione secondo il piano dei conti dello Stato Patrimoniale in base al D.lgs.118/2011 (Codice)	Classificazione ai sensi del codice civile (demaniale, disponibile, indisponibile)	Foglio	Particella	Superficie mq	Provincia	Comune	Località	Bene soggetto ad ammortamento	Data di acquisizione	Modalità di acquisizione	Criterio di valutazione secondo i principi del D.lgs 118/2011	Valore dell'immobile secondo i principi del D.lgs 118/2011 al 31/12/2019 (euro)	Valore dell'immobile secondo i principi del D.lgs 118/2011 al 31/12/2018 (euro)	Ente Gestore	Note
24743	TERRENI DEMANIALI	1.2.2.01.03.01.001	Demaniale	92	63	100	PG	CITTA' DELLA PIEVE		No	29/01/1993	ACQUISIZIONE	Valore catastale	74,75	74,75	AGENZIA FORESTALE REGIONALE	Il valore del bene è stato determinato con il criterio Valore Catastale in quanto non si conosce il valore di acquisizione
24746	TERRENI DEMANIALI	1.2.2.01.03.01.001	Demaniale	92	66	15	PG	CITTA' DELLA PIEVE		No	29/01/1993	ACQUISIZIONE	Valore catastale	11,38	11,38	AGENZIA FORESTALE REGIONALE	Il valore del bene è stato determinato con il criterio Valore Catastale in quanto non si conosce il valore di acquisizione
24896	TERRENI DEMANIALI	1.2.2.01.03.01.001	Demaniale	61	40	640	PG	CITTA' DELLA PIEVE		No	04/12/2009	TRASFERIMENTO A TITOLO GRATUITO	Valore catastale	160,88	160,88	PROVINCIA	
24542	TERRENI DEMANIALI	1.2.2.01.03.01.001	Demaniale	17	428	67	PG	CITTA' DELLA PIEVE		No	17/09/2007	ESPROPRIO	Valore acquisizione	258,17	258,17	PROVINCIA	
24655	TERRENI DEMANIALI	1.2.2.01.03.01.001	Demaniale	82	71	370	PG	CITTA' DELLA PIEVE		No	07/08/1991	ACQUISIZIONE	Valore acquisizione	162,43	162,43	AGENZIA FORESTALE REGIONALE	
24727	TERRENI DEMANIALI	1.2.2.01.03.01.001	Demaniale	83	135	10	PG	CITTA' DELLA PIEVE		No	29/01/1993	ACQUISIZIONE	Valore catastale	8,13	8,13	AGENZIA FORESTALE REGIONALE	Il valore del bene è stato determinato con il criterio Valore Catastale in quanto non si conosce il valore di acquisizione
24678	TERRENI DEMANIALI	1.2.2.01.03.01.001	Demaniale	82	140	160	PG	CITTA' DELLA PIEVE		No	07/08/1991	ACQUISIZIONE	Valore acquisizione	70,24	70,24	AGENZIA FORESTALE REGIONALE	
24625	TERRENI DEMANIALI	1.2.2.01.03.01.001	Demaniale	75	194	1.490	PG	CITTA' DELLA PIEVE		No	04/10/1989	ACQUISIZIONE	Valore acquisizione	204,76	204,76	AGENZIA FORESTALE REGIONALE	
24628	TERRENI DEMANIALI	1.2.2.01.03.01.001	Demaniale	75	197	15	PG	CITTA' DELLA PIEVE		No	26/05/1989	ACQUISIZIONE	Valore acquisizione	6,65	6,65	AGENZIA FORESTALE REGIONALE	
24648	TERRENI DEMANIALI	1.2.2.01.03.01.001	Demaniale	82	54	2.000	PG	CITTA' DELLA PIEVE		No	04/10/1989	ACQUISIZIONE	Valore acquisizione	274,85	274,85	AGENZIA FORESTALE REGIONALE	
24651	TERRENI DEMANIALI	1.2.2.01.03.01.001	Demaniale	82	61	650	PG	CITTA' DELLA PIEVE		No	18/05/1989	ACQUISIZIONE	Valore acquisizione	156,52	156,52	AGENZIA FORESTALE REGIONALE	
40093	TERRENI DEMANIALI	1.2.2.01.03.01.001	Demaniale	82	115	80	PG	CITTA' DELLA PIEVE		No	15/07/1989	ACQUISIZIONE	Valore acquisizione	34,18	34,18	COMUNE	
24721	TERRENI DEMANIALI	1.2.2.01.03.01.001	Demaniale	83	129	20	PG	CITTA' DELLA PIEVE		No	07/08/1991	ACQUISIZIONE	Valore acquisizione	15,55	15,55	AGENZIA FORESTALE REGIONALE	
24634	TERRENI DEMANIALI	1.2.2.01.03.01.001	Demaniale	75	217	520	PG	CITTA' DELLA PIEVE		No	03/10/1986	ACQUISIZIONE	Valore acquisizione	113,71	113,71	AGENZIA FORESTALE REGIONALE	
24660	TERRENI DEMANIALI	1.2.2.01.03.01.001	Demaniale	82	112	270	PG	CITTA' DELLA PIEVE		No	04/10/1989	ACQUISIZIONE	Valore acquisizione	74,97	74,97	AGENZIA FORESTALE REGIONALE	
24669	TERRENI DEMANIALI	1.2.2.01.03.01.001	Demaniale	82	126	40	PG	CITTA' DELLA PIEVE		No	04/10/1989	ACQUISIZIONE	Valore acquisizione	5,50	5,50	AGENZIA FORESTALE REGIONALE	
24693	TERRENI DEMANIALI	1.2.2.01.03.01.001	Demaniale	83	49	550	PG	CITTA' DELLA PIEVE		No	07/08/1991	ACQUISIZIONE	Valore acquisizione	427,68	427,68	AGENZIA FORESTALE REGIONALE	
24533	TERRENI DEMANIALI	1.2.2.01.03.01.001	Demaniale	13	149	70	PG	CITTA' DELLA PIEVE		No	15/03/2004	ACQUISIZIONE	Valore catastale	11,38	11,38	AGENZIA FORESTALE REGIONALE	Il valore del bene è stato determinato con il criterio Valore Catastale in quanto non si conosce il valore di acquisizione
24538	TERRENI DEMANIALI	1.2.2.01.03.01.001	Demaniale	13	343	100	PG	CITTA' DELLA PIEVE		No	15/03/2004	ACQUISIZIONE	Valore catastale	74,75	74,75	AGENZIA FORESTALE REGIONALE	Il valore del bene è stato determinato con il criterio Valore Catastale in quanto non si conosce il valore di acquisizione
24548	TERRENI DEMANIALI	1.2.2.01.03.01.001	Demaniale	55	1076	980	PG	CITTA' DELLA PIEVE		No	26/04/2004	ACQUISIZIONE	Valore catastale	459,88	459,88	AGENZIA FORESTALE REGIONALE	Il valore del bene è stato determinato con il criterio Valore Catastale in quanto non si conosce il valore di acquisizione

Numero Identificativo (da sistema informativo)	Classificazione secondo il piano dei conti dello Stato Patrimoniale in base al D.lgs.118/2011 (Descrizione)	Classificazione secondo il piano dei conti dello Stato Patrimoniale in base al D.lgs.118/2011 (Codice)	Classificazione ai sensi del codice civile (demaniale, disponibile, indisponibile)	Foglio	Particella	Superficie mq	Provincia	Comune	Località	Bene soggetto ad ammortamento	Data di acquisizione	Modalità di acquisizione	Criterio di valutazione secondo i principi del D.lgs 118/2011	Valore dell'immobile secondo i principi del D.lgs 118/2011 al 31/12/2019 (euro)	Valore dell'immobile secondo i principi del D.lgs 118/2011 al 31/12/2018 (euro)	Ente Gestore	Note
24580	TERRENI DEMANIALI	1.2.2.01.03.01.001	Demaniale	74	77	360	PG	CITTA' DELLA PIEVE		No	18/05/1989	ACQUISIZIONE	Valore acquisizione	78,40	78,40	AGENZIA FORESTALE REGIONALE	
24583	TERRENI DEMANIALI	1.2.2.01.03.01.001	Demaniale	74	80	764	PG	CITTA' DELLA PIEVE		No	04/11/1988	ACQUISIZIONE	Valore acquisizione	112,97	112,97	AGENZIA FORESTALE REGIONALE	
24585	TERRENI DEMANIALI	1.2.2.01.03.01.001	Demaniale	75	12	1.475	PG	CITTA' DELLA PIEVE		No	04/10/1989	ACQUISIZIONE	Valore acquisizione	289,77	289,77	AGENZIA FORESTALE REGIONALE	
24588	TERRENI DEMANIALI	1.2.2.01.03.01.001	Demaniale	75	15	1.710	PG	CITTA' DELLA PIEVE		No	18/05/1989	ACQUISIZIONE	Valore acquisizione	393,87	393,87	AGENZIA FORESTALE REGIONALE	
24611	TERRENI DEMANIALI	1.2.2.01.03.01.001	Demaniale	75	175	580	PG	CITTA' DELLA PIEVE		No	18/05/1989	ACQUISIZIONE	Valore acquisizione	133,59	133,59	AGENZIA FORESTALE REGIONALE	
24612	TERRENI DEMANIALI	1.2.2.01.03.01.001	Demaniale	75	178	1.090	PG	CITTA' DELLA PIEVE		No	18/05/1989	ACQUISIZIONE	Valore acquisizione	254,88	254,88	AGENZIA FORESTALE REGIONALE	
24544	TERRENI DEMANIALI	1.2.2.01.03.01.001	Demaniale	53	160	920	PG	CITTA' DELLA PIEVE		No	12/07/2002	ACQUISIZIONE	Valore catastale	69,88	69,88	AGENZIA FORESTALE REGIONALE	Il valore del bene è stato determinato con il criterio Valore Catastale in quanto non si conosce il valore di acquisizione
24545	TERRENI DEMANIALI	1.2.2.01.03.01.001	Demaniale	53	232	2.050	PG	CITTA' DELLA PIEVE		No	14/06/2002	ACQUISIZIONE	Valore catastale	154,38	154,38	AGENZIA FORESTALE REGIONALE	Il valore del bene è stato determinato con il criterio Valore Catastale in quanto non si conosce il valore di acquisizione
24687	TERRENI DEMANIALI	1.2.2.01.03.01.001	Demaniale	82	150		PG	CITTA' DELLA PIEVE		No	07/08/1991	ACQUISIZIONE	Valore acquisizione	61,16	61,16	AGENZIA FORESTALE REGIONALE	
24692	TERRENI DEMANIALI	1.2.2.01.03.01.001	Demaniale	83	46	260	PG	CITTA' DELLA PIEVE		No	07/08/1991	ACQUISIZIONE	Valore acquisizione	202,17	202,17	AGENZIA FORESTALE REGIONALE	
24679	TERRENI DEMANIALI	1.2.2.01.03.01.001	Demaniale	82	142	190	PG	CITTA' DELLA PIEVE		No	07/08/1991	ACQUISIZIONE	Valore acquisizione	40,58	40,58	AGENZIA FORESTALE REGIONALE	
24639	TERRENI DEMANIALI	1.2.2.01.03.01.001	Demaniale	82	29	1.140	PG	CITTA' DELLA PIEVE		No	18/05/1989	ACQUISIZIONE	Valore acquisizione	248,28	248,28	AGENZIA FORESTALE REGIONALE	
24642	TERRENI DEMANIALI	1.2.2.01.03.01.001	Demaniale	82	35	1.100	PG	CITTA' DELLA PIEVE		No	18/05/1989	ACQUISIZIONE	Valore acquisizione	264,88	264,88	AGENZIA FORESTALE REGIONALE	
24643	TERRENI DEMANIALI	1.2.2.01.03.01.001	Demaniale	82	38	1.670	PG	CITTA' DELLA PIEVE		No	13/01/1986	ESPROPRIO	Valore catastale	84,50	84,50	AGENZIA FORESTALE REGIONALE	Il valore del bene è stato determinato con il criterio Valore Catastale in quanto non si conosce il valore di esproprio .
24578	TERRENI DEMANIALI	1.2.2.01.03.01.001	Demaniale	74	72	70	PG	CITTA' DELLA PIEVE		No	18/05/1989	ACQUISIZIONE	Valore acquisizione	15,25	15,25	AGENZIA FORESTALE REGIONALE	
24649	TERRENI DEMANIALI	1.2.2.01.03.01.001	Demaniale	82	57	390	PG	CITTA' DELLA PIEVE		No	18/05/1989	ACQUISIZIONE	Valore acquisizione	93,91	93,91	AGENZIA FORESTALE REGIONALE	
24592	TERRENI DEMANIALI	1.2.2.01.03.01.001	Demaniale	75	20	2.250	PG	CITTA' DELLA PIEVE		No	18/05/1989	ACQUISIZIONE	Valore acquisizione	404,93	404,93	AGENZIA FORESTALE REGIONALE	
24697	TERRENI DEMANIALI	1.2.2.01.03.01.001	Demaniale	83	105	30	PG	CITTA' DELLA PIEVE		No	04/08/1991	ACQUISIZIONE	Valore acquisizione	10,39	10,39	AGENZIA FORESTALE REGIONALE	
24609	TERRENI DEMANIALI	1.2.2.01.03.01.001	Demaniale	75	172	280	PG	CITTA' DELLA PIEVE		No	18/05/1989	ACQUISIZIONE	Valore acquisizione	177,34	177,34	AGENZIA FORESTALE REGIONALE	
24663	TERRENI DEMANIALI	1.2.2.01.03.01.001	Demaniale	82	118	430	PG	CITTA' DELLA PIEVE		No	18/05/1989	ACQUISIZIONE	Valore acquisizione	103,54	103,54	AGENZIA FORESTALE REGIONALE	

Numero Identificativo (da sistema informativo)	Classificazione secondo il piano dei conti dello Stato Patrimoniale in base al D.lgs.118/2011 (Descrizione)	Classificazione secondo il piano dei conti dello Stato Patrimoniale in base al D.lgs.118/2011 (Codice)	Classificazione ai sensi del codice civile (demaniale, disponibile, indisponibile)	Foglio	Particella	Superficie mq	Provincia	Comune	Località	Bene soggetto ad ammortamento	Data di acquisizione	Modalità di acquisizione	Criterio di valutazione secondo i principi del D.lgs 118/2011	Valore dell'immobile secondo i principi del D.lgs 118/2011 al 31/12/2019 (euro)	Valore dell'immobile secondo i principi del D.lgs 118/2011 al 31/12/2018 (euro)	Ente Gestore	Note
24708	TERRENI DEMANIALI	1.2.2.01.03.01.001	Demaniale	83	116	40	PG	CITTA' DELLA PIEVE		No	04/08/1991	ACQUISIZIONE	Valore acquisizione	13,85	13,85	AGENZIA FORESTALE REGIONALE	
40133	TERRENI DEMANIALI	1.2.2.01.03.01.001	Demaniale	82	108	310	PG	CITTA' DELLA PIEVE		No	15/07/1989	ACQUISIZIONE	Valore acquisizione	132,45	132,45	COMUNE	
24552	TERRENI DEMANIALI	1.2.2.01.03.01.001	Demaniale	63	27	310	PG	CITTA' DELLA PIEVE		No	03/10/1986	ACQUISIZIONE	Valore acquisizione	76,51	76,51	AGENZIA FORESTALE REGIONALE	
24563	TERRENI DEMANIALI	1.2.2.01.03.01.001	Demaniale	63	70	1.950	PG	CITTA' DELLA PIEVE		No	04/11/1988	ACQUISIZIONE	Valore acquisizione	288,35	288,35	AGENZIA FORESTALE REGIONALE	
24613	TERRENI DEMANIALI	1.2.2.01.03.01.001	Demaniale	75	179	400	PG	CITTA' DELLA PIEVE		No	18/05/1989	ACQUISIZIONE	Valore acquisizione	93,54	93,54	AGENZIA FORESTALE REGIONALE	
24617	TERRENI DEMANIALI	1.2.2.01.03.01.001	Demaniale	75	183	280	PG	CITTA' DELLA PIEVE		No	18/05/1989	ACQUISIZIONE	Valore acquisizione	60,98	60,98	AGENZIA FORESTALE REGIONALE	
40117	TERRENI DEMANIALI	1.2.2.01.03.01.001	Demaniale	64	591	224	PG	CITTA' DELLA PIEVE		No	13/11/2009	TRASFERIMENTO A TITOLO GRATUITO	Valore catastale	169,00	169,00	CONSORZIO BONIFICA	
40118	TERRENI DEMANIALI	1.2.2.01.03.01.001	Demaniale	76	86	1.410	PG	CITTA' DELLA PIEVE		No	17/04/2012	ACQUISIZIONE	Valore acquisizione	3.321,17	3.321,17	CONSORZIO BONIFICA	
40120	TERRENI DEMANIALI	1.2.2.01.03.01.001	Demaniale	76	599	305	PG	CITTA' DELLA PIEVE		No	17/04/2012	ACQUISIZIONE	Valore acquisizione	718,41	718,41	CONSORZIO BONIFICA	
40095	TERRENI DEMANIALI	1.2.2.01.03.01.001	Demaniale	74	46	1.410	PG	CITTA' DELLA PIEVE		No	15/07/1989	ACQUISIZIONE	Valore acquisizione	602,41	602,41	COMUNE	
40132	TERRENI DEMANIALI	1.2.2.01.03.01.001	Demaniale	82	107	1.060	PG	CITTA' DELLA PIEVE		No	15/07/1989	ACQUISIZIONE	Valore acquisizione	452,88	452,88	COMUNE	
24561	TERRENI DEMANIALI	1.2.2.01.03.01.001	Demaniale	63	68	360	PG	CITTA' DELLA PIEVE		No	03/10/1986	ACQUISIZIONE	Valore acquisizione	88,84	88,84	AGENZIA FORESTALE REGIONALE	
24887	TERRENI DEMANIALI	1.2.2.01.03.01.001	Demaniale	50	39	80	PG	CITTA' DELLA PIEVE		No	04/12/2009	TRASFERIMENTO A TITOLO GRATUITO	Valore catastale	19,50	19,50	PROVINCIA	
24547	TERRENI DEMANIALI	1.2.2.01.03.01.001	Demaniale	53	236	170	PG	CITTA' DELLA PIEVE		No	14/06/2002	ACQUISIZIONE	Valore catastale	50,38	50,38	AGENZIA FORESTALE REGIONALE	Il valore del bene è stato determinato con il criterio Valore Catastale in quanto non si conosce il valore di acquisizione
24717	TERRENI DEMANIALI	1.2.2.01.03.01.001	Demaniale	83	125	3.720	PG	CITTA' DELLA PIEVE		No	07/08/1991	ACQUISIZIONE	Valore acquisizione	2.892,65	2.892,65	AGENZIA FORESTALE REGIONALE	
24600	TERRENI DEMANIALI	1.2.2.01.03.01.001	Demaniale	75	88	1.000	PG	CITTA' DELLA PIEVE		No	04/10/1989	ACQUISIZIONE	Valore acquisizione	196,45	196,45	AGENZIA FORESTALE REGIONALE	
24636	TERRENI DEMANIALI	1.2.2.01.03.01.001	Demaniale	75	220	1.450	PG	CITTA' DELLA PIEVE		No	03/10/1986	ACQUISIZIONE	Valore acquisizione	317,08	317,08	AGENZIA FORESTALE REGIONALE	
24638	TERRENI DEMANIALI	1.2.2.01.03.01.001	Demaniale	82	27	2.850	PG	CITTA' DELLA PIEVE		No	18/05/1989	ACQUISIZIONE	Valore acquisizione	620,69	620,69	AGENZIA FORESTALE REGIONALE	
24656	TERRENI DEMANIALI	1.2.2.01.03.01.001	Demaniale	82	79	3.640	PG	CITTA' DELLA PIEVE		No	07/08/1991	ACQUISIZIONE	Valore acquisizione	505,92	505,92	AGENZIA FORESTALE REGIONALE	
24606	TERRENI DEMANIALI	1.2.2.01.03.01.001	Demaniale	75	168	60	PG	CITTA' DELLA PIEVE		No	13/01/1986	ESPROPRIO	Valore catastale	45,50	45,50	AGENZIA FORESTALE REGIONALE	Il valore è stato determinato applicando il valore del R.D. delle particelle limitrofe aventi la stessa coltura: SEMINATIVO

Numero Identificativo (da sistema informativo)	Classificazione secondo il piano dei conti dello Stato Patrimoniale in base al D.lgs.118/2011 (Descrizione)	Classificazione secondo il piano dei conti dello Stato Patrimoniale in base al D.lgs.118/2011 (Codice)	Classificazione ai sensi del codice civile (demaniale, disponibile, indisponibile)	Foglio	Particella	Superficie mq	Provincia	Comune	Località	Bene soggetto ad ammortamento	Data di acquisizione	Modalità di acquisizione	Criterio di valutazione secondo i principi del D.lgs 118/2011	Valore dell'immobile secondo i principi del D.lgs 118/2011 al 31/12/2019 (euro)	Valore dell'immobile secondo i principi del D.lgs 118/2011 al 31/12/2018 (euro)	Ente Gestore	Note
24725	TERRENI DEMANIALI	1.2.2.01.03.01.001	Demaniale	83	133	720	PG	CITTA' DELLA PIEVE		No	07/08/1991	ACQUISIZIONE	Valore acquisizione	333,42	333,42	AGENZIA FORESTALE REGIONALE	
24728	TERRENI DEMANIALI	1.2.2.01.03.01.001	Demaniale	83	136	10	PG	CITTA' DELLA PIEVE		No	07/08/1991	ACQUISIZIONE	Valore acquisizione	1,22	1,22	AGENZIA FORESTALE REGIONALE	
24730	TERRENI DEMANIALI	1.2.2.01.03.01.001	Demaniale	83	138	750	PG	CITTA' DELLA PIEVE		No	07/08/1991	ACQUISIZIONE	Valore acquisizione	347,32	347,32	AGENZIA FORESTALE REGIONALE	
24731	TERRENI DEMANIALI	1.2.2.01.03.01.001	Demaniale	83	143	1.840	PG	CITTA' DELLA PIEVE		No	29/01/1993	ACQUISIZIONE	Valore catastale	1.389,38	1.389,38	AGENZIA FORESTALE REGIONALE	Il valore del bene è stato determinato con il criterio Valore Catastale in quanto non si conosce il valore di acquisizione
24736	TERRENI DEMANIALI	1.2.2.01.03.01.001	Demaniale	84	41	6.030	PG	CITTA' DELLA PIEVE		No	28/08/1979	ESPROPRIO	Valore catastale	4.554,88	4.554,88	AGENZIA FORESTALE REGIONALE	Il valore del bene è stato determinato con il criterio Valore Catastale in quanto non si conosce il valore di acquisizione
24739	TERRENI DEMANIALI	1.2.2.01.03.01.001	Demaniale	84	122	60	PG	CITTA' DELLA PIEVE		No	13/01/1986	ESPROPRIO	Valore catastale	4,88	4,88	AGENZIA FORESTALE REGIONALE	Il valore del bene è stato determinato con il criterio Valore Catastale in quanto non si conosce il valore di esproprio .
24888	TERRENI DEMANIALI	1.2.2.01.03.01.001	Demaniale	51	40	560	PG	CITTA' DELLA PIEVE		No	04/12/2009	TRASFERIMENTO A TITOLO GRATUITO	Valore catastale	94,25	94,25	PROVINCIA	
24891	TERRENI DEMANIALI	1.2.2.01.03.01.001	Demaniale	61	1	860	PG	CITTA' DELLA PIEVE		No	04/12/2009	TRASFERIMENTO A TITOLO GRATUITO	Valore catastale	94,25	94,25	PROVINCIA	
24892	TERRENI DEMANIALI	1.2.2.01.03.01.001	Demaniale	61	12	890	PG	CITTA' DELLA PIEVE		No	04/12/2009	TRASFERIMENTO A TITOLO GRATUITO	Valore catastale	97,50	97,50	PROVINCIA	
24897	TERRENI DEMANIALI	1.2.2.01.03.01.001	Demaniale	61	41	400	PG	CITTA' DELLA PIEVE		No	04/12/2009	TRASFERIMENTO A TITOLO GRATUITO	Valore catastale	268,13	268,13	PROVINCIA	
24900	TERRENI DEMANIALI	1.2.2.01.03.01.001	Demaniale	61	44	370	PG	CITTA' DELLA PIEVE		No	04/12/2009	TRASFERIMENTO A TITOLO GRATUITO	Valore catastale	248,63	248,63	PROVINCIA	
24546	TERRENI DEMANIALI	1.2.2.01.03.01.001	Demaniale	53	234	70	PG	CITTA' DELLA PIEVE		No	14/06/2002	ACQUISIZIONE	Valore catastale	43,88	43,88	AGENZIA FORESTALE REGIONALE	Il valore del bene è stato determinato con il criterio Valore Catastale in quanto non si conosce il valore di acquisizione
24535	TERRENI DEMANIALI	1.2.2.01.03.01.001	Demaniale	13	151	40	PG	CITTA' DELLA PIEVE		No	15/03/2004	ACQUISIZIONE	Valore catastale	6,50	6,50	AGENZIA FORESTALE REGIONALE	Il valore del bene è stato determinato con il criterio Valore Catastale in quanto non si conosce il valore di acquisizione
24554	TERRENI DEMANIALI	1.2.2.01.03.01.001	Demaniale	63	30	670	PG	CITTA' DELLA PIEVE		No	03/10/1986	ACQUISIZIONE	Valore acquisizione	165,35	165,35	AGENZIA FORESTALE REGIONALE	
24890	TERRENI DEMANIALI	1.2.2.01.03.01.001	Demaniale	51	42	80	PG	CITTA' DELLA PIEVE		No	04/12/2009	TRASFERIMENTO A TITOLO GRATUITO	Valore catastale	13,00	13,00	PROVINCIA	
24607	TERRENI DEMANIALI	1.2.2.01.03.01.001	Demaniale	75	169	60	PG	CITTA' DELLA PIEVE		No	13/01/1986	ESPROPRIO	Valore catastale	45,50	45,50	AGENZIA FORESTALE REGIONALE	Il valore è stato determinato applicando il valore del R.D. delle particelle limitrofe aventi la stessa coltura: SEMINATIVO
24596	TERRENI DEMANIALI	1.2.2.01.03.01.001	Demaniale	75	50	440	PG	CITTA' DELLA PIEVE		No	13/01/1986	ESPROPRIO	Valore catastale	11,38	11,38	AGENZIA FORESTALE REGIONALE	Il valore del bene è stato determinato con il criterio Valore Catastale in quanto non si conosce il valore di esproprio.
24599	TERRENI DEMANIALI	1.2.2.01.03.01.001	Demaniale	75	84	1.495	PG	CITTA' DELLA PIEVE		No	13/01/1986	ESPROPRIO	Valore catastale	37,38	37,38	AGENZIA FORESTALE REGIONALE	Il valore del bene è stato determinato con il criterio Valore Catastale in quanto non si conosce il valore di esproprio.
24705	TERRENI DEMANIALI	1.2.2.01.03.01.001	Demaniale	83	113	3.365	PG	CITTA' DELLA PIEVE		No	04/08/1991	ACQUISIZIONE	Valore acquisizione	1.165,48	1.165,48	AGENZIA FORESTALE REGIONALE	
24884	TERRENI DEMANIALI	1.2.2.01.03.01.001	Demaniale	50	36	760	PG	CITTA' DELLA PIEVE		No	04/12/2009	TRASFERIMENTO A TITOLO GRATUITO	Valore catastale	255,13	255,13	PROVINCIA	

Numero Identificativo (da sistema informativo)	Classificazione secondo il piano dei conti dello Stato Patrimoniale in base al D.lgs.118/2011 (Descrizione)	Classificazione secondo il piano dei conti dello Stato Patrimoniale in base al D.lgs.118/2011 (Codice)	Classificazione ai sensi del codice civile (demaniale, disponibile, indisponibile)	Foglio	Particella	Superficie mq	Provincia	Comune	Località	Bene soggetto ad ammortamento	Data di acquisizione	Modalità di acquisizione	Criterio di valutazione secondo i principi del D.lgs 118/2011	Valore dell'immobile secondo i principi del D.lgs 118/2011 al 31/12/2019 (euro)	Valore dell'immobile secondo i principi del D.lgs 118/2011 al 31/12/2018 (euro)	Ente Gestore	Note
24885	TERRENI DEMANIALI	1.2.2.01.03.01.001	Demaniale	50	37	590	PG	CITTA' DELLA PIEVE		No	04/12/2009	TRASFERIMENTO A TITOLO GRATUITO	Valore catastale	396,50	396,50	PROVINCIA	
24621	TERRENI DEMANIALI	1.2.2.01.03.01.001	Demaniale	75	190	630	PG	CITTA' DELLA PIEVE		No	04/10/1989	ACQUISIZIONE	Valore acquisizione	123,76	123,76	AGENZIA FORESTALE REGIONALE	
24690	TERRENI DEMANIALI	1.2.2.01.03.01.001	Demaniale	82	153	600	PG	CITTA' DELLA PIEVE		No	07/08/1991	ACQUISIZIONE	Valore acquisizione	263,40	263,40	AGENZIA FORESTALE REGIONALE	
40137	TERRENI DEMANIALI	1.2.2.01.03.01.001	Demaniale	85	563	650	PG	CITTA' DELLA PIEVE		No	17/04/2012	ACQUISIZIONE	Valore acquisizione	958,50	958,50	CONSORZIO BONIFICA	
40138	TERRENI DEMANIALI	1.2.2.01.03.01.001	Demaniale	64	594	736	PG	CITTA' DELLA PIEVE		No	17/04/2012	ACQUISIZIONE	Valore acquisizione	1.338,77	1.338,77	CONSORZIO BONIFICA	
40140	TERRENI DEMANIALI	1.2.2.01.03.01.001	Demaniale	64	599	935	PG	CITTA' DELLA PIEVE		No	19/04/2012	ACQUISIZIONE	Valore acquisizione	1.393,15	1.393,15	CONSORZIO BONIFICA	
40141	TERRENI DEMANIALI	1.2.2.01.03.01.001	Demaniale	64	600	527	PG	CITTA' DELLA PIEVE		No	19/04/2012	ACQUISIZIONE	Valore acquisizione	785,23	785,23	CONSORZIO BONIFICA	
40089	TERRENI DEMANIALI	1.2.2.01.03.01.001	Demaniale	75	205	140	PG	CITTA' DELLA PIEVE		No	15/07/1989	ACQUISIZIONE	Valore acquisizione	59,81	59,81	COMUNE	
40091	TERRENI DEMANIALI	1.2.2.01.03.01.001	Demaniale	82	40	1.500	PG	CITTA' DELLA PIEVE		No	15/07/1989	ACQUISIZIONE	Valore acquisizione	640,87	640,87	COMUNE	
40092	TERRENI DEMANIALI	1.2.2.01.03.01.001	Demaniale	82	114	150	PG	CITTA' DELLA PIEVE		No	15/07/1989	ACQUISIZIONE	Valore acquisizione	64,09	64,09	COMUNE	
40094	TERRENI DEMANIALI	1.2.2.01.03.01.001	Demaniale	74	76	5	PG	CITTA' DELLA PIEVE		No	15/07/1989	ACQUISIZIONE	Valore acquisizione	2,14	2,14	COMUNE	
24689	TERRENI DEMANIALI	1.2.2.01.03.01.001	Demaniale	82	152	85	PG	CITTA' DELLA PIEVE		No	07/08/1991	ACQUISIZIONE	Valore acquisizione	37,32	37,32	AGENZIA FORESTALE REGIONALE	
24750	TERRENI DEMANIALI	1.2.2.01.03.01.001	Demaniale	104	72	1.560	PG	CITTA' DELLA PIEVE		No	29/05/1986	ACQUISIZIONE	Valore acquisizione	582,44	582,44	AGENZIA FORESTALE REGIONALE	
24665	TERRENI DEMANIALI	1.2.2.01.03.01.001	Demaniale	82	120	410	PG	CITTA' DELLA PIEVE		No	13/01/1986	ESPROPRIO	Valore catastale	261,63	261,63	AGENZIA FORESTALE REGIONALE	Il valore del bene è stato determinato con il criterio Valore Catastale in quanto non si conosce il valore di esproprio.
24668	TERRENI DEMANIALI	1.2.2.01.03.01.001	Demaniale	82	125	1.240	PG	CITTA' DELLA PIEVE		No	18/05/1989	ACQUISIZIONE	Valore acquisizione	270,06	270,06	AGENZIA FORESTALE REGIONALE	
24670	TERRENI DEMANIALI	1.2.2.01.03.01.001	Demaniale	82	127	40	PG	CITTA' DELLA PIEVE		No	04/10/1989	ACQUISIZIONE	Valore acquisizione	5,50	5,50	AGENZIA FORESTALE REGIONALE	
24716	TERRENI DEMANIALI	1.2.2.01.03.01.001	Demaniale	83	124	20	PG	CITTA' DELLA PIEVE		No	07/08/1991	ACQUISIZIONE	Valore acquisizione	15,55	15,55	AGENZIA FORESTALE REGIONALE	
24722	TERRENI DEMANIALI	1.2.2.01.03.01.001	Demaniale	83	130	40	PG	CITTA' DELLA PIEVE		No	07/08/1991	ACQUISIZIONE	Valore acquisizione	31,10	31,10	AGENZIA FORESTALE REGIONALE	
24622	TERRENI DEMANIALI	1.2.2.01.03.01.001	Demaniale	75	191	110	PG	CITTA' DELLA PIEVE		No	04/10/1989	ACQUISIZIONE	Valore acquisizione	21,61	21,61	AGENZIA FORESTALE REGIONALE	
40100	TERRENI DEMANIALI	1.2.2.01.03.01.001	Demaniale	17	140	35	PG	CITTA' DELLA PIEVE		No	30/09/2012	ACQUISIZIONE	Valore catastale	35,75	35,75	PROVINCIA	Il valore del bene è stato determinato con il criterio Valore Catastale in quanto non si conosce il valore di acquisizione

Numero Identificativo (da sistema informativo)	Classificazione secondo il piano dei conti dello Stato Patrimoniale in base al D.lgs.118/2011 (Descrizione)	Classificazione secondo il piano dei conti dello Stato Patrimoniale in base al D.lgs.118/2011 (Codice)	Classificazione ai sensi del codice civile (demaniale, disponibile, indisponibile)	Foglio	Particella	Superficie mq	Provincia	Comune	Località	Bene soggetto ad ammortamento	Data di acquisizione	Modalità di acquisizione	Criterio di valutazione secondo i principi del D.lgs 118/2011	Valore dell'immobile secondo i principi del D.lgs 118/2011 al 31/12/2019 (euro)	Valore dell'immobile secondo i principi del D.lgs 118/2011 al 31/12/2018 (euro)	Ente Gestore	Note
40102	TERRENI DEMANIALI	1.2.2.01.03.01.001	Demaniale	17	430	50	PG	CITTA' DELLA PIEVE		No	30/09/2012	ACQUISIZIONE	Valore catastale	50,38	50,38	PROVINCIA	Il valore del bene è stato determinato con il criterio Valore Catastale in quanto non si conosce il valore di acquisizione
40103	TERRENI DEMANIALI	1.2.2.01.03.01.001	Demaniale	17	431	20	PG	CITTA' DELLA PIEVE		No	30/09/2012	ACQUISIZIONE	Valore catastale	19,50	19,50	PROVINCIA	Il valore del bene è stato determinato con il criterio Valore Catastale in quanto non si conosce il valore di acquisizione
24579	TERRENI DEMANIALI	1.2.2.01.03.01.001	Demaniale	74	75	10	PG	CITTA' DELLA PIEVE		No	18/05/1989	ACQUISIZIONE	Valore acquisizione	2,18	2,18	AGENZIA FORESTALE REGIONALE	
24653	TERRENI DEMANIALI	1.2.2.01.03.01.001	Demaniale	82	68	71	PG	CITTA' DELLA PIEVE		No	07/08/1991	ACQUISIZIONE	Valore acquisizione	24,25	24,25	AGENZIA FORESTALE REGIONALE	
24539	TERRENI DEMANIALI	1.2.2.01.03.01.001	Demaniale	13	345	20	PG	CITTA' DELLA PIEVE		No	15/03/2004	ACQUISIZIONE	Valore catastale	11,38	11,38	AGENZIA FORESTALE REGIONALE	Il valore del bene è stato determinato con il criterio Valore Catastale in quanto non si conosce il valore di acquisizione
24543	TERRENI DEMANIALI	1.2.2.01.03.01.001	Demaniale	17	429	641	PG	CITTA' DELLA PIEVE		No	17/09/2007	ESPROPRIO	Valore acquisizione	2.469,95	2.469,95	PROVINCIA	
24677	TERRENI DEMANIALI	1.2.2.01.03.01.001	Demaniale	82	139	50	PG	CITTA' DELLA PIEVE		No	13/01/1986	ESPROPRIO	Valore catastale	32,50	32,50	AGENZIA FORESTALE REGIONALE	Il valore del bene è stato determinato con il criterio Valore Catastale in quanto non si conosce il valore di esproprio .
24627	TERRENI DEMANIALI	1.2.2.01.03.01.001	Demaniale	75	196	510	PG	CITTA' DELLA PIEVE		No	26/05/1989	ACQUISIZIONE	Valore acquisizione	226,10	226,10	AGENZIA FORESTALE REGIONALE	
40127	TERRENI DEMANIALI	1.2.2.01.03.01.001	Demaniale	76	596	8.027	PG	CITTA' DELLA PIEVE		No	17/04/2012	ACQUISIZIONE	Valore acquisizione	1.772,64	1.772,64	CONSORZIO BONIFICA	
40128	TERRENI DEMANIALI	1.2.2.01.03.01.001	Demaniale	76	597	511	PG	CITTA' DELLA PIEVE		No	17/04/2012	ACQUISIZIONE	Valore acquisizione	112,65	112,65	CONSORZIO BONIFICA	
40121	TERRENI DEMANIALI	1.2.2.01.03.01.001	Demaniale	64	602	1.474	PG	CITTA' DELLA PIEVE		No	17/04/2012	ACQUISIZIONE	Valore acquisizione	8.659,75	8.659,75	CONSORZIO BONIFICA	
40122	TERRENI DEMANIALI	1.2.2.01.03.01.001	Demaniale	64	603	765	PG	CITTA' DELLA PIEVE		No	17/04/2012	ACQUISIZIONE	Valore acquisizione	4.494,38	4.494,38	CONSORZIO BONIFICA	
40123	TERRENI DEMANIALI	1.2.2.01.03.01.001	Demaniale	52	106	540	PG	CITTA' DELLA PIEVE		No	17/04/2012	ACQUISIZIONE	Valore acquisizione	119,25	119,25	CONSORZIO BONIFICA	
40124	TERRENI DEMANIALI	1.2.2.01.03.01.001	Demaniale	52	108	628	PG	CITTA' DELLA PIEVE		No	17/04/2012	ACQUISIZIONE	Valore acquisizione	138,68	138,68	CONSORZIO BONIFICA	
40125	TERRENI DEMANIALI	1.2.2.01.03.01.001	Demaniale	76	47	2.490	PG	CITTA' DELLA PIEVE		No	17/04/2012	ACQUISIZIONE	Valore acquisizione	549,88	549,88	CONSORZIO BONIFICA	
40126	TERRENI DEMANIALI	1.2.2.01.03.01.001	Demaniale	76	595	3.053	PG	CITTA' DELLA PIEVE		No	17/04/2012	ACQUISIZIONE	Valore acquisizione	674,21	674,21	CONSORZIO BONIFICA	
40112	TERRENI DEMANIALI	1.2.2.01.03.01.001	Demaniale	64	585	276	PG	CITTA' DELLA PIEVE		No	13/11/2009	TRASFERIMENTO A TITOLO GRATUITO	Valore catastale	208,00	208,00	CONSORZIO BONIFICA	
40113	TERRENI DEMANIALI	1.2.2.01.03.01.001	Demaniale	64	586	529	PG	CITTA' DELLA PIEVE		No	13/11/2009	TRASFERIMENTO A TITOLO GRATUITO	Valore catastale	399,75	399,75	CONSORZIO BONIFICA	
40115	TERRENI DEMANIALI	1.2.2.01.03.01.001	Demaniale	64	588	277	PG	CITTA' DELLA PIEVE		No	13/11/2009	TRASFERIMENTO A TITOLO GRATUITO	Valore catastale	209,63	209,63	CONSORZIO BONIFICA	
24700	TERRENI DEMANIALI	1.2.2.01.03.01.001	Demaniale	83	108	1.300	PG	CITTA' DELLA PIEVE		No	04/08/1991	ACQUISIZIONE	Valore acquisizione	450,26	450,26	AGENZIA FORESTALE REGIONALE	

Numero Identificativo (da sistema informativo)	Classificazione secondo il piano dei conti dello Stato Patrimoniale in base al D.lgs.118/2011 (Descrizione)	Classificazione secondo il piano dei conti dello Stato Patrimoniale in base al D.lgs.118/2011 (Codice)	Classificazione ai sensi del codice civile (demaniale, disponibile, indisponibile)	Foglio	Particella	Superficie mq	Provincia	Comune	Località	Bene soggetto ad ammortamento	Data di acquisizione	Modalità di acquisizione	Criterio di valutazione secondo i principi del D.lgs 118/2011	Valore dell'immobile secondo i principi del D.lgs 118/2011 al 31/12/2019 (euro)	Valore dell'immobile secondo i principi del D.lgs 118/2011 al 31/12/2018 (euro)	Ente Gestore	Note
24703	TERRENI DEMANIALI	1.2.2.01.03.01.001	Demaniale	83	111	30	PG	CITTA' DELLA PIEVE		No	07/08/1991	ACQUISIZIONE	Valore acquisizione	23,33	23,33	AGENZIA FORESTALE REGIONALE	
24898	TERRENI DEMANIALI	1.2.2.01.03.01.001	Demaniale	61	42	920	PG	CITTA' DELLA PIEVE		No	04/12/2009	TRASFERIMENTO A TITOLO GRATUITO	Valore catastale	617,50	617,50	PROVINCIA	
24641	TERRENI DEMANIALI	1.2.2.01.03.01.001	Demaniale	82	33	530	PG	CITTA' DELLA PIEVE		No	13/01/1986	ESPROPRIO	Valore catastale	26,00	26,00	AGENZIA FORESTALE REGIONALE	Il valore del bene è stato determinato con il criterio Valore Catastale in quanto non si conosce il valore di esproprio .
24576	TERRENI DEMANIALI	1.2.2.01.03.01.001	Demaniale	74	44	1.250	PG	CITTA' DELLA PIEVE		No	18/05/1989	ACQUISIZIONE	Valore acquisizione	272,23	272,23	AGENZIA FORESTALE REGIONALE	
24540	TERRENI DEMANIALI	1.2.2.01.03.01.001	Demaniale	17	141	45	PG	CITTA' DELLA PIEVE		No	17/09/2007	ESPROPRIO	Valore acquisizione	173,40	173,40	PROVINCIA	
24894	TERRENI DEMANIALI	1.2.2.01.03.01.001	Demaniale	61	38	25	PG	CITTA' DELLA PIEVE		No	04/12/2009	TRASFERIMENTO A TITOLO GRATUITO	Valore catastale	6,50	6,50	PROVINCIA	
24895	TERRENI DEMANIALI	1.2.2.01.03.01.001	Demaniale	61	39	90	PG	CITTA' DELLA PIEVE		No	04/12/2009	TRASFERIMENTO A TITOLO GRATUITO	Valore catastale	22,75	22,75	PROVINCIA	
24899	TERRENI DEMANIALI	1.2.2.01.03.01.001	Demaniale	61	43	440	PG	CITTA' DELLA PIEVE		No	04/12/2009	TRASFERIMENTO A TITOLO GRATUITO	Valore catastale	295,75	295,75	PROVINCIA	
24901	TERRENI DEMANIALI	1.2.2.01.03.01.001	Demaniale	61	46	1.180	PG	CITTA' DELLA PIEVE		No	04/12/2009	TRASFERIMENTO A TITOLO GRATUITO	Valore catastale	989,63	989,63	PROVINCIA	
24902	TERRENI DEMANIALI	1.2.2.01.03.01.001	Demaniale	61	47	720	PG	CITTA' DELLA PIEVE		No	04/12/2009	TRASFERIMENTO A TITOLO GRATUITO	Valore catastale	362,38	362,38	PROVINCIA	
24549	TERRENI DEMANIALI	1.2.2.01.03.01.001	Demaniale	63	14	2.280	PG	CITTA' DELLA PIEVE		No	04/11/1988	ACQUISIZIONE	Valore acquisizione	337,15	337,15	AGENZIA FORESTALE REGIONALE	
24550	TERRENI DEMANIALI	1.2.2.01.03.01.001	Demaniale	63	25	390	PG	CITTA' DELLA PIEVE		No	03/10/1986	ACQUISIZIONE	Valore acquisizione	96,25	96,25	AGENZIA FORESTALE REGIONALE	
24555	TERRENI DEMANIALI	1.2.2.01.03.01.001	Demaniale	63	44	2.495	PG	CITTA' DELLA PIEVE		No	04/11/1988	ACQUISIZIONE	Valore acquisizione	368,94	368,94	AGENZIA FORESTALE REGIONALE	
24557	TERRENI DEMANIALI	1.2.2.01.03.01.001	Demaniale	63	55	2.670	PG	CITTA' DELLA PIEVE		No	04/11/1988	ACQUISIZIONE	Valore acquisizione	394,82	394,82	AGENZIA FORESTALE REGIONALE	
24558	TERRENI DEMANIALI	1.2.2.01.03.01.001	Demaniale	63	57	85	PG	CITTA' DELLA PIEVE		No	04/11/1988	ACQUISIZIONE	Valore acquisizione	85,00	85,00	AGENZIA FORESTALE REGIONALE	
24559	TERRENI DEMANIALI	1.2.2.01.03.01.001	Demaniale	63	65	1.100	PG	CITTA' DELLA PIEVE		No	03/10/1986	ACQUISIZIONE	Valore acquisizione	271,47	271,47	AGENZIA FORESTALE REGIONALE	
24629	TERRENI DEMANIALI	1.2.2.01.03.01.001	Demaniale	75	198	110	PG	CITTA' DELLA PIEVE		No	04/10/1989	ACQUISIZIONE	Valore acquisizione	21,61	21,61	AGENZIA FORESTALE REGIONALE	
24591	TERRENI DEMANIALI	1.2.2.01.03.01.001	Demaniale	75	18	405	PG	CITTA' DELLA PIEVE		No	18/05/1989	ACQUISIZIONE	Valore acquisizione	256,51	256,51	AGENZIA FORESTALE REGIONALE	
24594	TERRENI DEMANIALI	1.2.2.01.03.01.001	Demaniale	75	28	1.320	PG	CITTA' DELLA PIEVE		No	18/05/1989	ACQUISIZIONE	Valore acquisizione	836,04	836,04	AGENZIA FORESTALE REGIONALE	
24595	TERRENI DEMANIALI	1.2.2.01.03.01.001	Demaniale	75	30	935	PG	CITTA' DELLA PIEVE		No	18/05/1989	ACQUISIZIONE	Valore acquisizione	203,63	203,63	AGENZIA FORESTALE REGIONALE	

Numero Identificativo (da sistema informativo)	Classificazione secondo il piano dei conti dello Stato Patrimoniale in base al D.lgs.118/2011 (Descrizione)	Classificazione secondo il piano dei conti dello Stato Patrimoniale in base al D.lgs.118/2011 (Codice)	Classificazione ai sensi del codice civile (demaniale, disponibile, indisponibile)	Foglio	Particella	Superficie mq	Provincia	Comune	Località	Bene soggetto ad ammortamento	Data di acquisizione	Modalità di acquisizione	Criterio di valutazione secondo i principi del D.lgs 118/2011	Valore dell'immobile secondo i principi del D.lgs 118/2011 al 31/12/2019 (euro)	Valore dell'immobile secondo i principi del D.lgs 118/2011 al 31/12/2018 (euro)	Ente Gestore	Note
40129	TERRENI DEMANIALI	1.2.2.01.03.01.001	Demaniale	64	597	584	PG	CITTA' DELLA PIEVE		No	17/04/2012	ACQUISIZIONE	Valore acquisizione	870,16	870,16	CONSORZIO BONIFICA	
40134	TERRENI DEMANIALI	1.2.2.01.03.01.001	Demaniale	75	37	2.280	PG	CITTA' DELLA PIEVE		No	15/07/1989	ACQUISIZIONE	Valore acquisizione	974,12	974,12	COMUNE	
40135	TERRENI DEMANIALI	1.2.2.01.03.01.001	Demaniale	75	202	60	PG	CITTA' DELLA PIEVE		No	15/07/1989	ACQUISIZIONE	Valore acquisizione	25,63	25,63	COMUNE	
40136	TERRENI DEMANIALI	1.2.2.01.03.01.001	Demaniale	75	203	290	PG	CITTA' DELLA PIEVE		No	15/07/1989	ACQUISIZIONE	Valore acquisizione	123,90	123,90	COMUNE	
24685	TERRENI DEMANIALI	1.2.2.01.03.01.001	Demaniale	82	148	50	PG	CITTA' DELLA PIEVE		No	04/08/1991	ACQUISIZIONE	Valore acquisizione	17,32	17,32	AGENZIA FORESTALE REGIONALE	
24604	TERRENI DEMANIALI	1.2.2.01.03.01.001	Demaniale	75	166	340	PG	CITTA' DELLA PIEVE		No	13/01/1986	ESPROPRIO	Valore catastale	256,75	256,75	AGENZIA FORESTALE REGIONALE	Il valore del bene è stato determinato con il criterio Valore Catastale in quanto non si conosce il valore di esproprio.
24691	TERRENI DEMANIALI	1.2.2.01.03.01.001	Demaniale	83	23	410	PG	CITTA' DELLA PIEVE		No	29/01/1993	ACQUISIZIONE	Valore catastale	21,13	21,13	AGENZIA FORESTALE REGIONALE	Il valore del bene è stato determinato con il criterio Valore Catastale in quanto non si conosce il valore di acquisizione
24695	TERRENI DEMANIALI	1.2.2.01.03.01.001	Demaniale	83	83	650	PG	CITTA' DELLA PIEVE		No	07/08/1991	ACQUISIZIONE	Valore acquisizione	79,36	79,36	AGENZIA FORESTALE REGIONALE	
24696	TERRENI DEMANIALI	1.2.2.01.03.01.001	Demaniale	83	104	220	PG	CITTA' DELLA PIEVE		No	04/08/1991	ACQUISIZIONE	Valore acquisizione	76,20	76,20	AGENZIA FORESTALE REGIONALE	
24698	TERRENI DEMANIALI	1.2.2.01.03.01.001	Demaniale	83	106	15	PG	CITTA' DELLA PIEVE		No	04/08/1991	ACQUISIZIONE	Valore acquisizione	5,20	5,20	AGENZIA FORESTALE REGIONALE	
24581	TERRENI DEMANIALI	1.2.2.01.03.01.001	Demaniale	74	78	45	PG	CITTA' DELLA PIEVE		No	18/05/1989	ACQUISIZIONE	Valore acquisizione	9,80	9,80	AGENZIA FORESTALE REGIONALE	
24620	TERRENI DEMANIALI	1.2.2.01.03.01.001	Demaniale	75	188	120	PG	CITTA' DELLA PIEVE		No	04/10/1989	ACQUISIZIONE	Valore acquisizione	23,57	23,57	AGENZIA FORESTALE REGIONALE	
24623	TERRENI DEMANIALI	1.2.2.01.03.01.001	Demaniale	75	192	70	PG	CITTA' DELLA PIEVE		No	04/10/1989	ACQUISIZIONE	Valore acquisizione	13,75	13,75	AGENZIA FORESTALE REGIONALE	
24624	TERRENI DEMANIALI	1.2.2.01.03.01.001	Demaniale	75	193	160	PG	CITTA' DELLA PIEVE		No	18/05/1989	ACQUISIZIONE	Valore acquisizione	34,85	34,85	AGENZIA FORESTALE REGIONALE	
24626	TERRENI DEMANIALI	1.2.2.01.03.01.001	Demaniale	75	195	40	PG	CITTA' DELLA PIEVE		No	04/10/1989	ACQUISIZIONE	Valore acquisizione	5,50	5,50	AGENZIA FORESTALE REGIONALE	
24711	TERRENI DEMANIALI	1.2.2.01.03.01.001	Demaniale	83	119	25	PG	CITTA' DELLA PIEVE		No	07/08/1991	ACQUISIZIONE	Valore acquisizione	11,58	11,58	AGENZIA FORESTALE REGIONALE	
24631	TERRENI DEMANIALI	1.2.2.01.03.01.001	Demaniale	75	200	10	PG	CITTA' DELLA PIEVE		No	26/05/1989	ACQUISIZIONE	Valore acquisizione	4,03	4,03	AGENZIA FORESTALE REGIONALE	
24632	TERRENI DEMANIALI	1.2.2.01.03.01.001	Demaniale	75	215	370	PG	CITTA' DELLA PIEVE		No	03/10/1986	ACQUISIZIONE	Valore acquisizione	80,91	80,91	AGENZIA FORESTALE REGIONALE	
24633	TERRENI DEMANIALI	1.2.2.01.03.01.001	Demaniale	75	216	280	PG	CITTA' DELLA PIEVE		No	03/10/1986	ACQUISIZIONE	Valore acquisizione	61,23	61,23	AGENZIA FORESTALE REGIONALE	
24635	TERRENI DEMANIALI	1.2.2.01.03.01.001	Demaniale	75	219	7	PG	CITTA' DELLA PIEVE		No	03/10/1986	ACQUISIZIONE	Valore acquisizione	1,53	1,53	AGENZIA FORESTALE REGIONALE	

Numero Identificativo (da sistema informativo)	Classificazione secondo il piano dei conti dello Stato Patrimoniale in base al D.lgs.118/2011 (Descrizione)	Classificazione secondo il piano dei conti dello Stato Patrimoniale in base al D.lgs.118/2011 (Codice)	Classificazione ai sensi del codice civile (demaniale, disponibile, indisponibile)	Foglio	Particella	Superficie mq	Provincia	Comune	Località	Bene soggetto ad ammortamento	Data di acquisizione	Modalità di acquisizione	Criterio di valutazione secondo i principi del D.lgs 118/2011	Valore dell'immobile secondo i principi del D.lgs 118/2011 al 31/12/2019 (euro)	Valore dell'immobile secondo i principi del D.lgs 118/2011 al 31/12/2018 (euro)	Ente Gestore	Note
24530	TERRENI DEMANIALI	1.2.2.01.03.01.001	Demaniale	13	85	310	PG	CITTA' DELLA PIEVE		No	15/03/2004	ACQUISIZIONE	Valore catastale	52,00	52,00	AGENZIA FORESTALE REGIONALE	Il valore del bene è stato determinato con il criterio Valore Catastale in quanto non si conosce il valore di acquisizione
24531	TERRENI DEMANIALI	1.2.2.01.03.01.001	Demaniale	13	88	1.300	PG	CITTA' DELLA PIEVE		No	15/03/2004	ACQUISIZIONE	Valore catastale	217,75	217,75	AGENZIA FORESTALE REGIONALE	Il valore del bene è stato determinato con il criterio Valore Catastale in quanto non si conosce il valore di acquisizione
24534	TERRENI DEMANIALI	1.2.2.01.03.01.001	Demaniale	13	150	70	PG	CITTA' DELLA PIEVE		No	15/03/2004	ACQUISIZIONE	Valore catastale	11,38	11,38	AGENZIA FORESTALE REGIONALE	Il valore del bene è stato determinato con il criterio Valore Catastale in quanto non si conosce il valore di acquisizione
24536	TERRENI DEMANIALI	1.2.2.01.03.01.001	Demaniale	13	339	250	PG	CITTA' DELLA PIEVE		No	15/03/2004	ACQUISIZIONE	Valore catastale	188,50	188,50	AGENZIA FORESTALE REGIONALE	Il valore del bene è stato determinato con il criterio Valore Catastale in quanto non si conosce il valore di acquisizione
24537	TERRENI DEMANIALI	1.2.2.01.03.01.001	Demaniale	13	341	750	PG	CITTA' DELLA PIEVE		No	15/03/2004	ACQUISIZIONE	Valore catastale	567,13	567,13	AGENZIA FORESTALE REGIONALE	Il valore del bene è stato determinato con il criterio Valore Catastale in quanto non si conosce il valore di acquisizione
24671	TERRENI DEMANIALI	1.2.2.01.03.01.001	Demaniale	82	130	10	PG	CITTA' DELLA PIEVE		No	04/10/1989	ACQUISIZIONE	Valore acquisizione	1,37	1,37	AGENZIA FORESTALE REGIONALE	
24672	TERRENI DEMANIALI	1.2.2.01.03.01.001	Demaniale	82	131	20	PG	CITTA' DELLA PIEVE		No	04/10/1989	ACQUISIZIONE	Valore acquisizione	2,75	2,75	AGENZIA FORESTALE REGIONALE	
24674	TERRENI DEMANIALI	1.2.2.01.03.01.001	Demaniale	82	133	10	PG	CITTA' DELLA PIEVE		No	04/10/1989	ACQUISIZIONE	Valore acquisizione	1,37	1,37	AGENZIA FORESTALE REGIONALE	
24676	TERRENI DEMANIALI	1.2.2.01.03.01.001	Demaniale	82	135	90	PG	CITTA' DELLA PIEVE		No	18/05/1989	ACQUISIZIONE	Valore acquisizione	28,63	28,63	AGENZIA FORESTALE REGIONALE	
24886	TERRENI DEMANIALI	1.2.2.01.03.01.001	Demaniale	50	38	70	PG	CITTA' DELLA PIEVE		No	04/12/2009	TRASFERIMENTO A TITOLO GRATUITO	Valore catastale	47,13	47,13	PROVINCIA	
24723	TERRENI DEMANIALI	1.2.2.01.03.01.001	Demaniale	83	131	110	PG	CITTA' DELLA PIEVE		No	07/08/1991	ACQUISIZIONE	Valore acquisizione	85,54	85,54	AGENZIA FORESTALE REGIONALE	
24724	TERRENI DEMANIALI	1.2.2.01.03.01.001	Demaniale	83	132	970	PG	CITTA' DELLA PIEVE		No	07/08/1991	ACQUISIZIONE	Valore acquisizione	118,44	118,44	AGENZIA FORESTALE REGIONALE	
24726	TERRENI DEMANIALI	1.2.2.01.03.01.001	Demaniale	83	134	215	PG	CITTA' DELLA PIEVE		No	07/08/1991	ACQUISIZIONE	Valore acquisizione	26,25	26,25	AGENZIA FORESTALE REGIONALE	
24729	TERRENI DEMANIALI	1.2.2.01.03.01.001	Demaniale	83	137	80	PG	CITTA' DELLA PIEVE		No	07/08/1991	ACQUISIZIONE	Valore acquisizione	9,77	9,77	AGENZIA FORESTALE REGIONALE	
24733	TERRENI DEMANIALI	1.2.2.01.03.01.001	Demaniale	84	4	210	PG	CITTA' DELLA PIEVE		No	13/01/1986	ESPROPRIO	Valore catastale	4,88	4,88	AGENZIA FORESTALE REGIONALE	Il valore del bene è stato determinato con il criterio Valore Catastale in quanto non si conosce il valore di esproprio .
24734	TERRENI DEMANIALI	1.2.2.01.03.01.001	Demaniale	84	15	1.270	PG	CITTA' DELLA PIEVE		No	28/08/1979	ESPROPRIO	Valore catastale	212,88	212,88	AGENZIA FORESTALE REGIONALE	Il valore del bene è stato determinato con il criterio Valore Catastale in quanto non si conosce il valore di esproprio .
24741	TERRENI DEMANIALI	1.2.2.01.03.01.001	Demaniale	92	60	1.580	PG	CITTA' DELLA PIEVE		No	29/01/1993	ACQUISIZIONE	Valore catastale	464,75	464,75	AGENZIA FORESTALE REGIONALE	Il valore del bene è stato determinato con il criterio Valore Catastale in quanto non si conosce il valore di acquisizione
24742	TERRENI DEMANIALI	1.2.2.01.03.01.001	Demaniale	92	62	240	PG	CITTA' DELLA PIEVE		No	29/01/1993	ACQUISIZIONE	Valore catastale	182,00	182,00	AGENZIA FORESTALE REGIONALE	Il valore del bene è stato determinato con il criterio Valore Catastale in quanto non si conosce il valore di acquisizione
24744	TERRENI DEMANIALI	1.2.2.01.03.01.001	Demaniale	92	64	140	PG	CITTA' DELLA PIEVE		No	29/01/1993	ACQUISIZIONE	Valore catastale	22,75	22,75	AGENZIA FORESTALE REGIONALE	Il valore del bene è stato determinato con il criterio Valore Catastale in quanto non si conosce il valore di acquisizione
24745	TERRENI DEMANIALI	1.2.2.01.03.01.001	Demaniale	92	65	15	PG	CITTA' DELLA PIEVE		No	29/01/1993	ACQUISIZIONE	Valore catastale	3,25	3,25	AGENZIA FORESTALE REGIONALE	Il valore del bene è stato determinato con il criterio Valore Catastale in quanto non si conosce il valore di acquisizione

Numero Identificativo (da sistema informativo)	Classificazione secondo il piano dei conti dello Stato Patrimoniale in base al D.lgs.118/2011 (Descrizione)	Classificazione secondo il piano dei conti dello Stato Patrimoniale in base al D.lgs.118/2011 (Codice)	Classificazione ai sensi del codice civile (demaniale, disponibile, indisponibile)	Foglio	Particella	Superficie mq	Provincia	Comune	Località	Bene soggetto ad ammortamento	Data di acquisizione	Modalità di acquisizione	Criterio di valutazione secondo i principi del D.lgs 118/2011	Valore dell'immobile secondo i principi del D.lgs 118/2011 al 31/12/2019 (euro)	Valore dell'immobile secondo i principi del D.lgs 118/2011 al 31/12/2018 (euro)	Ente Gestore	Note
24747	TERRENI DEMANIALI	1.2.2.01.03.01.001	Demaniale	104	2	22.660	PG	CITTA' DELLA PIEVE		No	29/05/1986	ACQUISIZIONE	Valore acquisizione	8.460,31	8.460,31	AGENZIA FORESTALE REGIONALE	
24748	TERRENI DEMANIALI	1.2.2.01.03.01.001	Demaniale	104	70	760	PG	CITTA' DELLA PIEVE		No	29/05/1986	ACQUISIZIONE	Valore acquisizione	283,75	283,75	AGENZIA FORESTALE REGIONALE	
24749	TERRENI DEMANIALI	1.2.2.01.03.01.001	Demaniale	104	71	30	PG	CITTA' DELLA PIEVE		No	29/05/1986	ACQUISIZIONE	Valore acquisizione	11,20	11,20	AGENZIA FORESTALE REGIONALE	
24761	TERRENI DEMANIALI	1.2.2.01.03.01.001	Demaniale	8	1551	392	PG	CITTA' DELLA PIEVE		No	13/11/2009	TRASFERIMENTO A TITOLO GRATUITO	Valore catastale	9,59	9,59	PROVINCIA	Il valore è stato determinato applicando il valore del R.D. delle particelle limitrofe aventi la stessa coltura: PASCOLO
24683	TERRENI DEMANIALI	1.2.2.01.03.01.001	Demaniale	82	146	90	PG	CITTA' DELLA PIEVE		No	04/08/1991	ACQUISIZIONE	Valore acquisizione	31,17	31,17	AGENZIA FORESTALE REGIONALE	
24684	TERRENI DEMANIALI	1.2.2.01.03.01.001	Demaniale	82	147	15	PG	CITTA' DELLA PIEVE		No	04/08/1991	ACQUISIZIONE	Valore acquisizione	5,20	5,20	AGENZIA FORESTALE REGIONALE	
24686	TERRENI DEMANIALI	1.2.2.01.03.01.001	Demaniale	82	149	530	PG	CITTA' DELLA PIEVE		No	04/08/1991	ACQUISIZIONE	Valore acquisizione	183,57	183,57	AGENZIA FORESTALE REGIONALE	
24688	TERRENI DEMANIALI	1.2.2.01.03.01.001	Demaniale	82	151		PG	CITTA' DELLA PIEVE		No	07/08/1991	ACQUISIZIONE	Valore acquisizione	27,80	27,80	AGENZIA FORESTALE REGIONALE	
24645	TERRENI DEMANIALI	1.2.2.01.03.01.001	Demaniale	82	48	540	PG	CITTA' DELLA PIEVE		No	13/01/1986	ESPROPRIO	Valore catastale	13,00	13,00	AGENZIA FORESTALE REGIONALE	Il valore del bene è stato determinato con il criterio Valore Catastale in quanto non si conosce il valore di esproprio .
24647	TERRENI DEMANIALI	1.2.2.01.03.01.001	Demaniale	82	53	1.460	PG	CITTA' DELLA PIEVE		No	18/05/1989	ACQUISIZIONE	Valore acquisizione	464,46	464,46	AGENZIA FORESTALE REGIONALE	
24650	TERRENI DEMANIALI	1.2.2.01.03.01.001	Demaniale	82	59	220	PG	CITTA' DELLA PIEVE		No	04/10/1989	ACQUISIZIONE	Valore acquisizione	61,09	61,09	AGENZIA FORESTALE REGIONALE	
24652	TERRENI DEMANIALI	1.2.2.01.03.01.001	Demaniale	82	66	180	PG	CITTA' DELLA PIEVE		No	07/08/1991	ACQUISIZIONE	Valore acquisizione	38,44	38,44	AGENZIA FORESTALE REGIONALE	
24715	TERRENI DEMANIALI	1.2.2.01.03.01.001	Demaniale	83	123	170	PG	CITTA' DELLA PIEVE		No	07/08/1991	ACQUISIZIONE	Valore acquisizione	132,19	132,19	AGENZIA FORESTALE REGIONALE	
24718	TERRENI DEMANIALI	1.2.2.01.03.01.001	Demaniale	83	126	735	PG	CITTA' DELLA PIEVE		No	07/08/1991	ACQUISIZIONE	Valore acquisizione	571,53	571,53	AGENZIA FORESTALE REGIONALE	
24680	TERRENI DEMANIALI	1.2.2.01.03.01.001	Demaniale	82	143	90	PG	CITTA' DELLA PIEVE		No	07/08/1991	ACQUISIZIONE	Valore acquisizione	30,75	30,75	AGENZIA FORESTALE REGIONALE	
24560	TERRENI DEMANIALI	1.2.2.01.03.01.001	Demaniale	63	67	450	PG	CITTA' DELLA PIEVE		No	03/10/1986	ACQUISIZIONE	Valore acquisizione	111,06	111,06	AGENZIA FORESTALE REGIONALE	
24562	TERRENI DEMANIALI	1.2.2.01.03.01.001	Demaniale	63	69	2.000	PG	CITTA' DELLA PIEVE		No	04/11/1988	ACQUISIZIONE	Valore acquisizione	295,74	295,74	AGENZIA FORESTALE REGIONALE	
24564	TERRENI DEMANIALI	1.2.2.01.03.01.001	Demaniale	64	11	1.400	PG	CITTA' DELLA PIEVE		No	14/06/2002	ACQUISIZIONE	Valore catastale	658,13	658,13	AGENZIA FORESTALE REGIONALE	Il valore del bene è stato determinato con il criterio Valore Catastale in quanto non si conosce il valore di acquisizione
24566	TERRENI DEMANIALI	1.2.2.01.03.01.001	Demaniale	64	18	960	PG	CITTA' DELLA PIEVE		No	14/06/2002	ACQUISIZIONE	Valore catastale	612,63	612,63	AGENZIA FORESTALE REGIONALE	Il valore del bene è stato determinato con il criterio Valore Catastale in quanto non si conosce il valore di acquisizione
24584	TERRENI DEMANIALI	1.2.2.01.03.01.001	Demaniale	75	8	610	PG	CITTA' DELLA PIEVE		No	03/10/1986	ACQUISIZIONE	Valore acquisizione	133,39	133,39	AGENZIA FORESTALE REGIONALE	

Numero Identificativo (da sistema informativo)	Classificazione secondo il piano dei conti dello Stato Patrimoniale in base al D.lgs.118/2011 (Descrizione)	Classificazione secondo il piano dei conti dello Stato Patrimoniale in base al D.lgs.118/2011 (Codice)	Classificazione ai sensi del codice civile (demaniale, disponibile, indisponibile)	Foglio	Particella	Superficie mq	Provincia	Comune	Località	Bene soggetto ad ammortamento	Data di acquisizione	Modalità di acquisizione	Criterio di valutazione secondo i principi del D.lgs 118/2011	Valore dell'immobile secondo i principi del D.lgs 118/2011 al 31/12/2019 (euro)	Valore dell'immobile secondo i principi del D.lgs 118/2011 al 31/12/2018 (euro)	Ente Gestore	Note
24586	TERRENI DEMANIALI	1.2.2.01.03.01.001	Demaniale	75	13	860	PG	CITTA' DELLA PIEVE		No	18/05/1989	ACQUISIZIONE	Valore acquisizione	201,10	201,10	AGENZIA FORESTALE REGIONALE	
24589	TERRENI DEMANIALI	1.2.2.01.03.01.001	Demaniale	75	16	490	PG	CITTA' DELLA PIEVE		No	18/05/1989	ACQUISIZIONE	Valore acquisizione	88,19	88,19	AGENZIA FORESTALE REGIONALE	
24610	TERRENI DEMANIALI	1.2.2.01.03.01.001	Demaniale	75	174	520	PG	CITTA' DELLA PIEVE		No	13/01/1986	ESPROPRIO	Valore catastale	393,25	393,25	AGENZIA FORESTALE REGIONALE	Il valore del bene è stato determinato con il criterio Valore Catastale in quanto non si conosce il valore di esproprio.
24614	TERRENI DEMANIALI	1.2.2.01.03.01.001	Demaniale	75	180	730	PG	CITTA' DELLA PIEVE		No	18/05/1989	ACQUISIZIONE	Valore acquisizione	131,38	131,38	AGENZIA FORESTALE REGIONALE	
24615	TERRENI DEMANIALI	1.2.2.01.03.01.001	Demaniale	75	181	200	PG	CITTA' DELLA PIEVE		No	18/05/1989	ACQUISIZIONE	Valore acquisizione	126,67	126,67	AGENZIA FORESTALE REGIONALE	
24618	TERRENI DEMANIALI	1.2.2.01.03.01.001	Demaniale	75	184	240	PG	CITTA' DELLA PIEVE		No	13/01/1986	ESPROPRIO	Valore catastale	52,27	52,27	AGENZIA FORESTALE REGIONALE	Il valore è stato determinato applicando il valore del R.D. delle particelle limitrofe aventi la stessa coltura: SEMIN ARBOR
24701	TERRENI DEMANIALI	1.2.2.01.03.01.001	Demaniale	83	109	25	PG	CITTA' DELLA PIEVE		No	04/08/1991	ACQUISIZIONE	Valore acquisizione	8,66	8,66	AGENZIA FORESTALE REGIONALE	
24702	TERRENI DEMANIALI	1.2.2.01.03.01.001	Demaniale	83	110	1.090	PG	CITTA' DELLA PIEVE		No	07/08/1991	ACQUISIZIONE	Valore acquisizione	847,58	847,58	AGENZIA FORESTALE REGIONALE	
24704	TERRENI DEMANIALI	1.2.2.01.03.01.001	Demaniale	83	112	20	PG	CITTA' DELLA PIEVE		No	07/08/1991	ACQUISIZIONE	Valore acquisizione	15,55	15,55	AGENZIA FORESTALE REGIONALE	
24706	TERRENI DEMANIALI	1.2.2.01.03.01.001	Demaniale	83	114	40	PG	CITTA' DELLA PIEVE		No	04/08/1991	ACQUISIZIONE	Valore acquisizione	13,85	13,85	AGENZIA FORESTALE REGIONALE	
24707	TERRENI DEMANIALI	1.2.2.01.03.01.001	Demaniale	83	115	50	PG	CITTA' DELLA PIEVE		No	04/08/1991	ACQUISIZIONE	Valore acquisizione	17,32	17,32	AGENZIA FORESTALE REGIONALE	
24709	TERRENI DEMANIALI	1.2.2.01.03.01.001	Demaniale	83	117	5	PG	CITTA' DELLA PIEVE		No	04/08/1991	ACQUISIZIONE	Valore acquisizione	1,73	1,73	AGENZIA FORESTALE REGIONALE	
24661	TERRENI DEMANIALI	1.2.2.01.03.01.001	Demaniale	82	113	580	PG	CITTA' DELLA PIEVE		No	18/05/1989	ACQUISIZIONE	Valore acquisizione	139,66	139,66	AGENZIA FORESTALE REGIONALE	
24664	TERRENI DEMANIALI	1.2.2.01.03.01.001	Demaniale	82	119	7	PG	CITTA' DELLA PIEVE		No	04/10/1989	ACQUISIZIONE	Valore acquisizione	1,94	1,94	AGENZIA FORESTALE REGIONALE	
24667	TERRENI DEMANIALI	1.2.2.01.03.01.001	Demaniale	82	124	1.220	PG	CITTA' DELLA PIEVE		No	18/05/1989	ACQUISIZIONE	Valore acquisizione	265,70	265,70	AGENZIA FORESTALE REGIONALE	
24719	TERRENI DEMANIALI	1.2.2.01.03.01.001	Demaniale	83	127	20	PG	CITTA' DELLA PIEVE		No	07/08/1991	ACQUISIZIONE	Valore acquisizione	15,55	15,55	AGENZIA FORESTALE REGIONALE	
24568	TERRENI DEMANIALI	1.2.2.01.03.01.001	Demaniale	64	59	1.020	PG	CITTA' DELLA PIEVE		No	12/07/2002	ACQUISIZIONE	Valore catastale	76,38	76,38	AGENZIA FORESTALE REGIONALE	Il valore del bene è stato determinato con il criterio Valore Catastale in quanto non si conosce il valore di acquisizione
24569	TERRENI DEMANIALI	1.2.2.01.03.01.001	Demaniale	64	60	1.600	PG	CITTA' DELLA PIEVE		No	14/06/2002	ACQUISIZIONE	Valore catastale	160,88	160,88	AGENZIA FORESTALE REGIONALE	Il valore del bene è stato determinato con il criterio Valore Catastale in quanto non si conosce il valore di acquisizione
24573	TERRENI DEMANIALI	1.2.2.01.03.01.001	Demaniale	64	291	320	PG	CITTA' DELLA PIEVE		No	12/07/2002	ACQUISIZIONE	Valore catastale	95,88	95,88	AGENZIA FORESTALE REGIONALE	Il valore del bene è stato determinato con il criterio Valore Catastale in quanto non si conosce il valore di acquisizione
24574	TERRENI DEMANIALI	1.2.2.01.03.01.001	Demaniale	64	292	320	PG	CITTA' DELLA PIEVE		No	14/06/2002	ACQUISIZIONE	Valore catastale	204,75	204,75	AGENZIA FORESTALE REGIONALE	Il valore del bene è stato determinato con il criterio Valore Catastale in quanto non si conosce il valore di acquisizione

Numero Identificativo (da sistema informativo)	Classificazione secondo il piano dei conti dello Stato Patrimoniale in base al D.lgs.118/2011 (Descrizione)	Classificazione secondo il piano dei conti dello Stato Patrimoniale in base al D.lgs.118/2011 (Codice)	Classificazione ai sensi del codice civile (demaniale, disponibile, indisponibile)	Foglio	Particella	Superficie mq	Provincia	Comune	Località	Bene soggetto ad ammortamento	Data di acquisizione	Modalità di acquisizione	Criterio di valutazione secondo i principi del D.lgs 118/2011	Valore dell'immobile secondo i principi del D.lgs 118/2011 al 31/12/2019 (euro)	Valore dell'immobile secondo i principi del D.lgs 118/2011 al 31/12/2018 (euro)	Ente Gestore	Note
24601	TERRENI DEMANIALI	1.2.2.01.03.01.001	Demaniale	75	129	640	PG	CITTA' DELLA PIEVE		No	03/10/1986	ACQUISIZIONE	Valore acquisizione	139,95	139,95	AGENZIA FORESTALE REGIONALE	
24910	TERRENI DEMANIALI	1.2.2.01.03.01.001	Demaniale	282	555	88	PG	CITTA' DI CASTELLO		No	11/10/2007	ACQUISIZIONE	Valore catastale	52,00	52,00	AGENZIA FORESTALE REGIONALE	Il valore del bene è stato determinato con il criterio Valore catastale in quanto non si conosce il valore di acquisizione
25017	TERRENI DEMANIALI	1.2.2.01.03.01.001	Demaniale	285	567	364	PG	CITTA' DI CASTELLO		No	11/10/2007	ACQUISIZIONE	Valore catastale	198,25	198,25	AGENZIA FORESTALE REGIONALE	Il valore del bene è stato determinato con il criterio Valore catastale in quanto non si conosce il valore di acquisizione
25020	TERRENI DEMANIALI	1.2.2.01.03.01.001	Demaniale	285	574	10	PG	CITTA' DI CASTELLO		No	11/10/2007	ACQUISIZIONE	Valore catastale	6,50	6,50	AGENZIA FORESTALE REGIONALE	Il valore del bene è stato determinato con il criterio Valore catastale in quanto non si conosce il valore di acquisizione
25023	TERRENI DEMANIALI	1.2.2.01.03.01.001	Demaniale	285	586	986	PG	CITTA' DI CASTELLO		No	11/10/2007	ACQUISIZIONE	Valore catastale	578,50	578,50	AGENZIA FORESTALE REGIONALE	Il valore del bene è stato determinato con il criterio Valore catastale in quanto non si conosce il valore di acquisizione
25026	TERRENI DEMANIALI	1.2.2.01.03.01.001	Demaniale	254	201	180	PG	CITTA' DI CASTELLO		No	11/10/2007	ACQUISIZIONE	Valore catastale	45,50	45,50	AGENZIA FORESTALE REGIONALE	Il valore del bene è stato determinato con il criterio Valore catastale in quanto non si conosce il valore di acquisizione
25512	TERRENI DEMANIALI	1.2.2.01.03.01.001	Demaniale	58	13	400	PG	CITTA' DI CASTELLO		No	13/11/2009	TRASFERIMENTO A TITOLO GRATUITO	Valore catastale	3,25	3,25	PROVINCIA	
25514	TERRENI DEMANIALI	1.2.2.01.03.01.001	Demaniale	58	20	220	PG	CITTA' DI CASTELLO		No	13/11/2009	TRASFERIMENTO A TITOLO GRATUITO	Valore catastale	45,50	45,50	PROVINCIA	
25516	TERRENI DEMANIALI	1.2.2.01.03.01.001	Demaniale	58	54	760	PG	CITTA' DI CASTELLO		No	13/11/2009	TRASFERIMENTO A TITOLO GRATUITO	Valore catastale	6,50	6,50	PROVINCIA	
25074	TERRENI DEMANIALI	1.2.2.01.03.01.001	Demaniale	283	524	325	PG	CITTA' DI CASTELLO		No	11/06/2007	ACQUISIZIONE	Valore catastale	190,13	190,13	AGENZIA FORESTALE REGIONALE	Il valore del bene è stato determinato con il criterio Valore catastale in quanto non si conosce il valore di acquisizione
25075	TERRENI DEMANIALI	1.2.2.01.03.01.001	Demaniale	282	113	64	PG	CITTA' DI CASTELLO		No	11/06/2007	ACQUISIZIONE	Valore catastale	16,25	16,25	AGENZIA FORESTALE REGIONALE	Il valore del bene è stato determinato con il criterio Valore catastale in quanto non si conosce il valore di acquisizione
25077	TERRENI DEMANIALI	1.2.2.01.03.01.001	Demaniale	282	531	88	PG	CITTA' DI CASTELLO		No	11/06/2007	ACQUISIZIONE	Valore catastale	48,75	48,75	AGENZIA FORESTALE REGIONALE	Il valore del bene è stato determinato con il criterio Valore catastale in quanto non si conosce il valore di acquisizione
25081	TERRENI DEMANIALI	1.2.2.01.03.01.001	Demaniale	282	537	640	PG	CITTA' DI CASTELLO		No	02/07/2007	ACQUISIZIONE	Valore catastale	349,38	349,38	AGENZIA FORESTALE REGIONALE	Il valore del bene è stato determinato con il criterio Valore catastale in quanto non si conosce il valore di acquisizione
25084	TERRENI DEMANIALI	1.2.2.01.03.01.001	Demaniale	282	117	220	PG	CITTA' DI CASTELLO		No	11/06/2007	ACQUISIZIONE	Valore catastale	65,00	65,00	AGENZIA FORESTALE REGIONALE	Il valore del bene è stato determinato con il criterio Valore catastale in quanto non si conosce il valore di acquisizione
25088	TERRENI DEMANIALI	1.2.2.01.03.01.001	Demaniale	255	618	39	PG	CITTA' DI CASTELLO		No	11/06/2007	ACQUISIZIONE	Valore catastale	22,75	22,75	AGENZIA FORESTALE REGIONALE	Il valore del bene è stato determinato con il criterio Valore catastale in quanto non si conosce il valore di acquisizione
25090	TERRENI DEMANIALI	1.2.2.01.03.01.001	Demaniale	108	813	6	PG	CITTA' DI CASTELLO		No	20/09/2007	ACQUISIZIONE	Valore catastale	1,63	1,63	AGENZIA FORESTALE REGIONALE	Il valore del bene è stato determinato con il criterio Valore catastale in quanto non si conosce il valore di acquisizione
25093	TERRENI DEMANIALI	1.2.2.01.03.01.001	Demaniale	87	1067	14	PG	CITTA' DI CASTELLO		No	11/06/2007	ACQUISIZIONE	Valore catastale	1,63	1,63	AGENZIA FORESTALE REGIONALE	Il valore del bene è stato determinato con il criterio Valore Catastale in quanto non si conosce il valore di acquisizione
24913	TERRENI DEMANIALI	1.2.2.01.03.01.001	Demaniale	282	575	64	PG	CITTA' DI CASTELLO		No	11/10/2007	ACQUISIZIONE	Valore catastale	37,38	37,38	AGENZIA FORESTALE REGIONALE	Il valore del bene è stato determinato con il criterio Valore catastale in quanto non si conosce il valore di acquisizione
24914	TERRENI DEMANIALI	1.2.2.01.03.01.001	Demaniale	282	576	4	PG	CITTA' DI CASTELLO		No	11/10/2007	ACQUISIZIONE	Valore catastale	1,63	1,63	AGENZIA FORESTALE REGIONALE	Il valore del bene è stato determinato con il criterio Valore catastale in quanto non si conosce il valore di acquisizione
25450	TERRENI DEMANIALI	1.2.2.01.03.01.001	Demaniale	87	1063	21	PG	CITTA' DI CASTELLO		No	05/12/2007	ACQUISIZIONE	Valore catastale	17,88	17,88	AGENZIA FORESTALE REGIONALE	Il valore del bene è stato determinato con il criterio Valore Catastale in quanto non si conosce il valore di acquisizione

Numero Identificativo (da sistema informativo)	Classificazione secondo il piano dei conti dello Stato Patrimoniale in base al D.lgs.118/2011 (Descrizione)	Classificazione secondo il piano dei conti dello Stato Patrimoniale in base al D.lgs.118/2011 (Codice)	Classificazione ai sensi del codice civile (demaniale, disponibile, indisponibile)	Foglio	Particella	Superficie mq	Provincia	Comune	Località	Bene soggetto ad ammortamento	Data di acquisizione	Modalità di acquisizione	Criterio di valutazione secondo i principi del D.lgs 118/2011	Valore dell'immobile secondo i principi del D.lgs 118/2011 al 31/12/2019 (euro)	Valore dell'immobile secondo i principi del D.lgs 118/2011 al 31/12/2018 (euro)	Ente Gestore	Note
25453	TERRENI DEMANIALI	1.2.2.01.03.01.001	Demaniale	282	565	403	PG	CITTA' DI CASTELLO		No	21/12/2007	ACQUISIZIONE	Valore catastale	219,38	219,38	AGENZIA FORESTALE REGIONALE	Il valore del bene è stato determinato con il criterio Valore catastale in quanto non si conosce il valore di acquisizione
25458	TERRENI DEMANIALI	1.2.2.01.03.01.001	Demaniale	317	561	32	PG	CITTA' DI CASTELLO		No	21/12/2007	ACQUISIZIONE	Valore catastale	17,88	17,88	AGENZIA FORESTALE REGIONALE	Il valore del bene è stato determinato con il criterio Valore Catastale in quanto non si conosce il valore di acquisizione.
25349	TERRENI DEMANIALI	1.2.2.01.03.01.001	Demaniale	323	551	302	PG	CITTA' DI CASTELLO		No	18/04/2006	ACQUISIZIONE	Valore catastale	177,13	177,13	AGENZIA FORESTALE REGIONALE	Il valore del bene è stato determinato con il criterio Valore Catastale in quanto non si conosce il valore di acquisizione
25352	TERRENI DEMANIALI	1.2.2.01.03.01.001	Demaniale	308	196	42	PG	CITTA' DI CASTELLO		No	18/04/2006	ACQUISIZIONE	Valore catastale	11,38	11,38	AGENZIA FORESTALE REGIONALE	Il valore del bene è stato determinato con il criterio Valore catastale in quanto non si conosce il valore di acquisizione
25538	TERRENI DEMANIALI	1.2.2.01.03.01.001	Demaniale	92	88	230	PG	CITTA' DI CASTELLO		No	13/11/2009	TRASFERIMENTO A TITOLO GRATUITO	Valore catastale	1,63	1,63	PROVINCIA	
25203	TERRENI DEMANIALI	1.2.2.01.03.01.001	Demaniale	131	103	225	PG	CITTA' DI CASTELLO		No	24/07/2007	TRASFERIMENTO A TITOLO GRATUITO	Valore catastale	273,00	273,00	UMBRIA TPL E MOBILITA' S.p.A.	
25204	TERRENI DEMANIALI	1.2.2.01.03.01.001	Demaniale	131	124	1.280	PG	CITTA' DI CASTELLO		No	24/07/2007	TRASFERIMENTO A TITOLO GRATUITO	Valore catastale	0,00	0,00	UMBRIA TPL E MOBILITA' S.p.A.	
25207	TERRENI DEMANIALI	1.2.2.01.03.01.001	Demaniale	149	88	2.660	PG	CITTA' DI CASTELLO		No	24/07/2007	TRASFERIMENTO A TITOLO GRATUITO	Valore catastale	0,00	0,00	UMBRIA TPL E MOBILITA' S.p.A.	
25166	TERRENI DEMANIALI	1.2.2.01.03.01.001	Demaniale	254	690	10	PG	CITTA' DI CASTELLO		No	11/06/2007	ACQUISIZIONE	Valore catastale	6,50	6,50	AGENZIA FORESTALE REGIONALE	Il valore del bene è stato determinato con il criterio Valore catastale in quanto non si conosce il valore di acquisizione
25169	TERRENI DEMANIALI	1.2.2.01.03.01.001	Demaniale	255	596	648	PG	CITTA' DI CASTELLO		No	11/06/2007	ACQUISIZIONE	Valore catastale	380,25	380,25	AGENZIA FORESTALE REGIONALE	Il valore del bene è stato determinato con il criterio Valore catastale in quanto non si conosce il valore di acquisizione
25170	TERRENI DEMANIALI	1.2.2.01.03.01.001	Demaniale	255	598	358	PG	CITTA' DI CASTELLO		No	11/06/2007	ACQUISIZIONE	Valore catastale	209,63	209,63	AGENZIA FORESTALE REGIONALE	Il valore del bene è stato determinato con il criterio Valore catastale in quanto non si conosce il valore di acquisizione
25171	TERRENI DEMANIALI	1.2.2.01.03.01.001	Demaniale	254	195	250	PG	CITTA' DI CASTELLO		No	11/06/2007	ACQUISIZIONE	Valore catastale	63,38	63,38	AGENZIA FORESTALE REGIONALE	Il valore del bene è stato determinato con il criterio Valore catastale in quanto non si conosce il valore di acquisizione
24996	TERRENI DEMANIALI	1.2.2.01.03.01.001	Demaniale	285	584	365	PG	CITTA' DI CASTELLO		No	02/07/2007	ACQUISIZIONE	Valore catastale	214,50	214,50	AGENZIA FORESTALE REGIONALE	Il valore del bene è stato determinato con il criterio Valore catastale in quanto non si conosce il valore di acquisizione
24998	TERRENI DEMANIALI	1.2.2.01.03.01.001	Demaniale	285	561	698	PG	CITTA' DI CASTELLO		No	01/08/2007	ACQUISIZIONE	Valore catastale	204,75	204,75	AGENZIA FORESTALE REGIONALE	Il valore del bene è stato determinato con il criterio Valore catastale in quanto non si conosce il valore di acquisizione
24933	TERRENI DEMANIALI	1.2.2.01.03.01.001	Demaniale	282	29	300	PG	CITTA' DI CASTELLO		No	11/10/2007	ACQUISIZIONE	Valore catastale	74,75	74,75	AGENZIA FORESTALE REGIONALE	Il valore del bene è stato determinato con il criterio Valore catastale in quanto non si conosce il valore di acquisizione
24935	TERRENI DEMANIALI	1.2.2.01.03.01.001	Demaniale	282	41	920	PG	CITTA' DI CASTELLO		No	11/10/2007	ACQUISIZIONE	Valore catastale	269,75	269,75	AGENZIA FORESTALE REGIONALE	Il valore del bene è stato determinato con il criterio Valore catastale in quanto non si conosce il valore di acquisizione
24938	TERRENI DEMANIALI	1.2.2.01.03.01.001	Demaniale	282	590	232	PG	CITTA' DI CASTELLO		No	11/10/2007	ACQUISIZIONE	Valore catastale	136,50	136,50	AGENZIA FORESTALE REGIONALE	Il valore del bene è stato determinato con il criterio Valore catastale in quanto non si conosce il valore di acquisizione
25188	TERRENI DEMANIALI	1.2.2.01.03.01.001	Demaniale	69	602	27	PG	CITTA' DI CASTELLO		No	24/10/1990	ACQUISIZIONE	Valore acquisizione	48,33	48,33	AGENZIA FORESTALE REGIONALE	
25190	TERRENI DEMANIALI	1.2.2.01.03.01.001	Demaniale	66	47	2.020	PG	CITTA' DI CASTELLO		No	24/07/2007	TRASFERIMENTO A TITOLO GRATUITO	Valore catastale	0,00	0,00	UMBRIA TPL E MOBILITA' S.p.A.	
25194	TERRENI DEMANIALI	1.2.2.01.03.01.001	Demaniale	86	21	3.400	PG	CITTA' DI CASTELLO		No	24/07/2007	TRASFERIMENTO A TITOLO GRATUITO	Valore catastale	0,00	0,00	UMBRIA TPL E MOBILITA' S.p.A.	

Numero Identificativo (da sistema informativo)	Classificazione secondo il piano dei conti dello Stato Patrimoniale in base al D.lgs.118/2011 (Descrizione)	Classificazione secondo il piano dei conti dello Stato Patrimoniale in base al D.lgs.118/2011 (Codice)	Classificazione ai sensi del codice civile (demaniale, disponibile, indisponibile)	Foglio	Particella	Superficie mq	Provincia	Comune	Località	Bene soggetto ad ammortamento	Data di acquisizione	Modalità di acquisizione	Criterio di valutazione secondo i principi del D.lgs 118/2011	Valore dell'immobile secondo i principi del D.lgs 118/2011 al 31/12/2019 (euro)	Valore dell'immobile secondo i principi del D.lgs 118/2011 al 31/12/2018 (euro)	Ente Gestore	Note
25500	TERRENI DEMANIALI	1.2.2.01.03.01.001	Demaniale	56	35	2.790	PG	CITTA' DI CASTELLO		No	13/11/2009	TRASFERIMENTO A TITOLO GRATUITO	Valore catastale	117,00	117,00	PROVINCIA	
25508	TERRENI DEMANIALI	1.2.2.01.03.01.001	Demaniale	57	56	860	PG	CITTA' DI CASTELLO		No	13/11/2009	TRASFERIMENTO A TITOLO GRATUITO	Valore catastale	35,75	35,75	PROVINCIA	
25312	TERRENI DEMANIALI	1.2.2.01.03.01.001	Demaniale	84	593	58	PG	CITTA' DI CASTELLO		No	10/05/2005	ACQUISIZIONE	Valore catastale	50,38	50,38	AGENZIA FORESTALE REGIONALE	Il valore del bene è stato determinato con il criterio Valore Catastale in quanto non si conosce il valore di acquisizione
25313	TERRENI DEMANIALI	1.2.2.01.03.01.001	Demaniale	84	599	40	PG	CITTA' DI CASTELLO		No	06/02/2006	ACQUISIZIONE	Valore catastale	37,38	37,38	AGENZIA FORESTALE REGIONALE	Il valore del bene è stato determinato con il criterio Valore Catastale in quanto non si conosce il valore di acquisizione
25315	TERRENI DEMANIALI	1.2.2.01.03.01.001	Demaniale	85	794	4	PG	CITTA' DI CASTELLO		No	10/05/2005	ACQUISIZIONE	Valore catastale	3,25	3,25	AGENZIA FORESTALE REGIONALE	Il valore del bene è stato determinato con il criterio Valore Catastale in quanto non si conosce il valore di acquisizione
25316	TERRENI DEMANIALI	1.2.2.01.03.01.001	Demaniale	173	570	11	PG	CITTA' DI CASTELLO		No	17/11/2005	ACQUISIZIONE	Valore catastale	6,50	6,50	AGENZIA FORESTALE REGIONALE	Il valore del bene è stato determinato con il criterio Valore catastale in quanto non si conosce il valore di acquisizione
25317	TERRENI DEMANIALI	1.2.2.01.03.01.001	Demaniale	173	572	11	PG	CITTA' DI CASTELLO		No	17/11/2005	ACQUISIZIONE	Valore catastale	6,50	6,50	AGENZIA FORESTALE REGIONALE	Il valore del bene è stato determinato con il criterio Valore catastale in quanto non si conosce il valore di acquisizione
25318	TERRENI DEMANIALI	1.2.2.01.03.01.001	Demaniale	174	777	52	PG	CITTA' DI CASTELLO		No	17/11/2005	ACQUISIZIONE	Valore catastale	13,00	13,00	AGENZIA FORESTALE REGIONALE	Il valore del bene è stato determinato con il criterio Valore catastale in quanto non si conosce il valore di acquisizione
25042	TERRENI DEMANIALI	1.2.2.01.03.01.001	Demaniale	308	1083	390	PG	CITTA' DI CASTELLO		No	05/09/2007	ACQUISIZIONE	Valore catastale	229,13	229,13	AGENZIA FORESTALE REGIONALE	Il valore del bene è stato determinato con il criterio Valore catastale in quanto non si conosce il valore di acquisizione
25046	TERRENI DEMANIALI	1.2.2.01.03.01.001	Demaniale	309	596	209	PG	CITTA' DI CASTELLO		No	05/09/2007	ACQUISIZIONE	Valore catastale	52,00	52,00	AGENZIA FORESTALE REGIONALE	Il valore del bene è stato determinato con il criterio Valore catastale in quanto non si conosce il valore di acquisizione
25050	TERRENI DEMANIALI	1.2.2.01.03.01.001	Demaniale	314	570	165	PG	CITTA' DI CASTELLO		No	05/09/2007	ACQUISIZIONE	Valore catastale	97,50	97,50	AGENZIA FORESTALE REGIONALE	Il valore del bene è stato determinato con il criterio Valore catastale in quanto non si conosce il valore di acquisizione
25052	TERRENI DEMANIALI	1.2.2.01.03.01.001	Demaniale	317	47	330	PG	CITTA' DI CASTELLO		No	05/09/2007	ACQUISIZIONE	Valore catastale	82,88	82,88	AGENZIA FORESTALE REGIONALE	Il valore del bene è stato determinato con il criterio Valore Catastale in quanto non si conosce il valore di acquisizione.
25055	TERRENI DEMANIALI	1.2.2.01.03.01.001	Demaniale	282	517	485	PG	CITTA' DI CASTELLO		No	11/10/2007	ACQUISIZIONE	Valore catastale	284,38	284,38	AGENZIA FORESTALE REGIONALE	Il valore del bene è stato determinato con il criterio Valore catastale in quanto non si conosce il valore di acquisizione
25059	TERRENI DEMANIALI	1.2.2.01.03.01.001	Demaniale	306	647	97	PG	CITTA' DI CASTELLO		No	11/06/2007	ACQUISIZIONE	Valore catastale	24,38	24,38	AGENZIA FORESTALE REGIONALE	Il valore del bene è stato determinato con il criterio Valore Catastale in quanto non si conosce il valore di acquisizione.
25064	TERRENI DEMANIALI	1.2.2.01.03.01.001	Demaniale	306	659	30	PG	CITTA' DI CASTELLO		No	11/06/2007	ACQUISIZIONE	Valore catastale	8,13	8,13	AGENZIA FORESTALE REGIONALE	Il valore del bene è stato determinato con il criterio Valore catastale in quanto non si conosce il valore di acquisizione
25068	TERRENI DEMANIALI	1.2.2.01.03.01.001	Demaniale	283	98	708	PG	CITTA' DI CASTELLO		No	02/07/2007	ACQUISIZIONE	Valore catastale	178,75	178,75	AGENZIA FORESTALE REGIONALE	Il valore del bene è stato determinato con il criterio Valore catastale in quanto non si conosce il valore di acquisizione
25069	TERRENI DEMANIALI	1.2.2.01.03.01.001	Demaniale	283	514	2	PG	CITTA' DI CASTELLO		No	02/07/2007	ACQUISIZIONE	Valore catastale	1,63	1,63	AGENZIA FORESTALE REGIONALE	Il valore del bene è stato determinato con il criterio Valore catastale in quanto non si conosce il valore di acquisizione
24919	TERRENI DEMANIALI	1.2.2.01.03.01.001	Demaniale	282	549	40	PG	CITTA' DI CASTELLO		No	11/10/2007	ACQUISIZIONE	Valore catastale	22,75	22,75	AGENZIA FORESTALE REGIONALE	Il valore del bene è stato determinato con il criterio Valore catastale in quanto non si conosce il valore di acquisizione
24923	TERRENI DEMANIALI	1.2.2.01.03.01.001	Demaniale	282	573	460	PG	CITTA' DI CASTELLO		No	11/10/2007	ACQUISIZIONE	Valore catastale	250,25	250,25	AGENZIA FORESTALE REGIONALE	Il valore del bene è stato determinato con il criterio Valore catastale in quanto non si conosce il valore di acquisizione
24925	TERRENI DEMANIALI	1.2.2.01.03.01.001	Demaniale	282	543	40	PG	CITTA' DI CASTELLO		No	11/10/2007	ACQUISIZIONE	Valore catastale	21,13	21,13	AGENZIA FORESTALE REGIONALE	Il valore del bene è stato determinato con il criterio Valore catastale in quanto non si conosce il valore di acquisizione

Numero Identificativo (da sistema informativo)	Classificazione secondo il piano dei conti dello Stato Patrimoniale in base al D.lgs.118/2011 (Descrizione)	Classificazione secondo il piano dei conti dello Stato Patrimoniale in base al D.lgs.118/2011 (Codice)	Classificazione ai sensi del codice civile (demaniale, disponibile, indisponibile)	Foglio	Particella	Superficie mq	Provincia	Comune	Località	Bene soggetto ad ammortamento	Data di acquisizione	Modalità di acquisizione	Criterio di valutazione secondo i principi del D.lgs 118/2011	Valore dell'immobile secondo i principi del D.lgs 118/2011 al 31/12/2019 (euro)	Valore dell'immobile secondo i principi del D.lgs 118/2011 al 31/12/2018 (euro)	Ente Gestore	Note
25041	TERRENI DEMANIALI	1.2.2.01.03.01.001	Demaniale	308	1074	390	PG	CITTA' DI CASTELLO		No	05/09/2007	ACQUISIZIONE	Valore catastale	229,13	229,13	AGENZIA FORESTALE REGIONALE	Il valore del bene è stato determinato con il criterio Valore catastale in quanto non si conosce il valore di acquisizione
25154	TERRENI DEMANIALI	1.2.2.01.03.01.001	Demaniale	283	522	365	PG	CITTA' DI CASTELLO		No	11/10/2007	ACQUISIZIONE	Valore catastale	199,88	199,88	AGENZIA FORESTALE REGIONALE	Il valore del bene è stato determinato con il criterio Valore catastale in quanto non si conosce il valore di acquisizione
25155	TERRENI DEMANIALI	1.2.2.01.03.01.001	Demaniale	285	31	610	PG	CITTA' DI CASTELLO		No	11/10/2007	ACQUISIZIONE	Valore catastale	52,00	52,00	AGENZIA FORESTALE REGIONALE	Il valore del bene è stato determinato con il criterio Valore catastale in quanto non si conosce il valore di acquisizione
25158	TERRENI DEMANIALI	1.2.2.01.03.01.001	Demaniale	255	152	1.250	PG	CITTA' DI CASTELLO		No	11/10/2007	ACQUISIZIONE	Valore catastale	52,00	52,00	AGENZIA FORESTALE REGIONALE	Il valore del bene è stato determinato con il criterio Valore catastale in quanto non si conosce il valore di acquisizione
25094	TERRENI DEMANIALI	1.2.2.01.03.01.001	Demaniale	108	815	20	PG	CITTA' DI CASTELLO		No	11/06/2007	ACQUISIZIONE	Valore catastale	24,38	24,38	AGENZIA FORESTALE REGIONALE	Il valore del bene è stato determinato con il criterio Valore catastale in quanto non si conosce il valore di acquisizione
25096	TERRENI DEMANIALI	1.2.2.01.03.01.001	Demaniale	255	135	115	PG	CITTA' DI CASTELLO		No	11/10/2007	ACQUISIZIONE	Valore catastale	29,25	29,25	AGENZIA FORESTALE REGIONALE	Il valore del bene è stato determinato con il criterio Valore catastale in quanto non si conosce il valore di acquisizione
25100	TERRENI DEMANIALI	1.2.2.01.03.01.001	Demaniale	130	1766	15	PG	CITTA' DI CASTELLO		No	20/09/2007	ACQUISIZIONE	Valore catastale	14,63	14,63	AGENZIA FORESTALE REGIONALE	Il valore del bene è stato determinato con il criterio Valore catastale in quanto non si conosce il valore di acquisizione
25102	TERRENI DEMANIALI	1.2.2.01.03.01.001	Demaniale	108	825	26	PG	CITTA' DI CASTELLO		No	11/06/2007	ACQUISIZIONE	Valore catastale	30,88	30,88	AGENZIA FORESTALE REGIONALE	Il valore del bene è stato determinato con il criterio Valore catastale in quanto non si conosce il valore di acquisizione
25104	TERRENI DEMANIALI	1.2.2.01.03.01.001	Demaniale	108	821	67	PG	CITTA' DI CASTELLO		No	11/06/2007	ACQUISIZIONE	Valore catastale	78,00	78,00	AGENZIA FORESTALE REGIONALE	Il valore del bene è stato determinato con il criterio Valore catastale in quanto non si conosce il valore di acquisizione
24915	TERRENI DEMANIALI	1.2.2.01.03.01.001	Demaniale	282	80	480	PG	CITTA' DI CASTELLO		No	11/10/2007	ACQUISIZIONE	Valore catastale	120,25	120,25	AGENZIA FORESTALE REGIONALE	Il valore del bene è stato determinato con il criterio Valore catastale in quanto non si conosce il valore di acquisizione
25028	TERRENI DEMANIALI	1.2.2.01.03.01.001	Demaniale	280	146	62	PG	CITTA' DI CASTELLO		No	01/08/2007	ACQUISIZIONE	Valore catastale	16,25	16,25	AGENZIA FORESTALE REGIONALE	Il valore del bene è stato determinato con il criterio Valore catastale in quanto non si conosce il valore di acquisizione
25029	TERRENI DEMANIALI	1.2.2.01.03.01.001	Demaniale	306	650	9	PG	CITTA' DI CASTELLO		No	01/08/2007	ACQUISIZIONE	Valore catastale	1,63	1,63	AGENZIA FORESTALE REGIONALE	Il valore del bene è stato determinato con il criterio Valore catastale in quanto non si conosce il valore di acquisizione
25031	TERRENI DEMANIALI	1.2.2.01.03.01.001	Demaniale	308	164	220	PG	CITTA' DI CASTELLO		No	05/09/2007	ACQUISIZIONE	Valore catastale	55,25	55,25	AGENZIA FORESTALE REGIONALE	Il valore del bene è stato determinato con il criterio Valore catastale in quanto non si conosce il valore di acquisizione
25033	TERRENI DEMANIALI	1.2.2.01.03.01.001	Demaniale	308	1064	40	PG	CITTA' DI CASTELLO		No	05/09/2007	ACQUISIZIONE	Valore catastale	22,75	22,75	AGENZIA FORESTALE REGIONALE	Il valore del bene è stato determinato con il criterio Valore catastale in quanto non si conosce il valore di acquisizione
25143	TERRENI DEMANIALI	1.2.2.01.03.01.001	Demaniale	84	601	7	PG	CITTA' DI CASTELLO		No	20/09/2007	ACQUISIZIONE	Valore catastale	8,13	8,13	AGENZIA FORESTALE REGIONALE	Il valore del bene è stato determinato con il criterio Valore Catastale in quanto non si conosce il valore di acquisizione
25145	TERRENI DEMANIALI	1.2.2.01.03.01.001	Demaniale	235	582	298	PG	CITTA' DI CASTELLO		No	11/10/2007	ACQUISIZIONE	Valore catastale	175,50	175,50	AGENZIA FORESTALE REGIONALE	Il valore del bene è stato determinato con il criterio Valore catastale in quanto non si conosce il valore di acquisizione
25150	TERRENI DEMANIALI	1.2.2.01.03.01.001	Demaniale	130	1760	11	PG	CITTA' DI CASTELLO		No	20/09/2007	ACQUISIZIONE	Valore catastale	9,75	9,75	AGENZIA FORESTALE REGIONALE	Il valore del bene è stato determinato con il criterio Valore catastale in quanto non si conosce il valore di acquisizione
25151	TERRENI DEMANIALI	1.2.2.01.03.01.001	Demaniale	108	811	10	PG	CITTA' DI CASTELLO		No	11/06/2007	ACQUISIZIONE	Valore catastale	9,75	9,75	AGENZIA FORESTALE REGIONALE	Il valore del bene è stato determinato con il criterio Valore catastale in quanto non si conosce il valore di acquisizione.
25152	TERRENI DEMANIALI	1.2.2.01.03.01.001	Demaniale	130	1762	9	PG	CITTA' DI CASTELLO		No	20/09/2007	ACQUISIZIONE	Valore catastale	1,63	1,63	AGENZIA FORESTALE REGIONALE	Il valore del bene è stato determinato con il criterio Valore catastale in quanto non si conosce il valore di acquisizione
25434	TERRENI DEMANIALI	1.2.2.01.03.01.001	Demaniale	308	1076	872	PG	CITTA' DI CASTELLO		No	12/05/2006	ACQUISIZIONE	Valore catastale	581,75	581,75	AGENZIA FORESTALE REGIONALE	Il valore del bene è stato determinato con il criterio Valore catastale in quanto non si conosce il valore di acquisizione

Numero Identificativo (da sistema informativo)	Classificazione secondo il piano dei conti dello Stato Patrimoniale in base al D.lgs.118/2011 (Descrizione)	Classificazione secondo il piano dei conti dello Stato Patrimoniale in base al D.lgs.118/2011 (Codice)	Classificazione ai sensi del codice civile (demaniale, disponibile, indisponibile)	Foglio	Particella	Superficie mq	Provincia	Comune	Località	Bene soggetto ad ammortamento	Data di acquisizione	Modalità di acquisizione	Criterio di valutazione secondo i principi del D.lgs 118/2011	Valore dell'immobile secondo i principi del D.lgs 118/2011 al 31/12/2019 (euro)	Valore dell'immobile secondo i principi del D.lgs 118/2011 al 31/12/2018 (euro)	Ente Gestore	Note
25436	TERRENI DEMANIALI	1.2.2.01.03.01.001	Demaniale	308	1078	230	PG	CITTA' DI CASTELLO		No	12/05/2006	ACQUISIZIONE	Valore catastale	134,88	134,88	AGENZIA FORESTALE REGIONALE	Il valore del bene è stato determinato con il criterio Valore catastale in quanto non si conosce il valore di acquisizione
25442	TERRENI DEMANIALI	1.2.2.01.03.01.001	Demaniale	306	310	90	PG	CITTA' DI CASTELLO		No	12/05/2006	ACQUISIZIONE	Valore catastale	8,13	8,13	AGENZIA FORESTALE REGIONALE	Il valore del bene è stato determinato con il criterio Valore catastale in quanto non si conosce il valore di acquisizione
25445	TERRENI DEMANIALI	1.2.2.01.03.01.001	Demaniale	315	597	652	PG	CITTA' DI CASTELLO		No	12/05/2006	ACQUISIZIONE	Valore catastale	383,50	383,50	AGENZIA FORESTALE REGIONALE	Il valore del bene è stato determinato con il criterio Valore catastale in quanto non si conosce il valore di acquisizione
25449	TERRENI DEMANIALI	1.2.2.01.03.01.001	Demaniale	242	1134	16	PG	CITTA' DI CASTELLO		No	04/04/2006	ACQUISIZIONE	Valore catastale	4,88	4,88	AGENZIA FORESTALE REGIONALE	Il valore del bene è stato determinato con il criterio Valore catastale in quanto non si conosce il valore di acquisizione
25389	TERRENI DEMANIALI	1.2.2.01.03.01.001	Demaniale	317	546	1.310	PG	CITTA' DI CASTELLO		No	11/05/2006	ACQUISIZIONE	Valore catastale	329,88	329,88	AGENZIA FORESTALE REGIONALE	Il valore del bene è stato determinato con il criterio Valore Catastale in quanto non si conosce il valore di acquisizione.
25390	TERRENI DEMANIALI	1.2.2.01.03.01.001	Demaniale	317	548	986	PG	CITTA' DI CASTELLO		No	11/05/2006	ACQUISIZIONE	Valore catastale	50,38	50,38	AGENZIA FORESTALE REGIONALE	Il valore del bene è stato determinato con il criterio Valore Catastale in quanto non si conosce il valore di acquisizione.
25399	TERRENI DEMANIALI	1.2.2.01.03.01.001	Demaniale	314	552	40	PG	CITTA' DI CASTELLO		No	11/05/2006	ACQUISIZIONE	Valore catastale	21,13	21,13	AGENZIA FORESTALE REGIONALE	Il valore del bene è stato determinato con il criterio Valore catastale in quanto non si conosce il valore di acquisizione
25401	TERRENI DEMANIALI	1.2.2.01.03.01.001	Demaniale	314	556	216	PG	CITTA' DI CASTELLO		No	11/05/2006	ACQUISIZIONE	Valore catastale	126,75	126,75	AGENZIA FORESTALE REGIONALE	Il valore del bene è stato determinato con il criterio Valore catastale in quanto non si conosce il valore di acquisizione
25403	TERRENI DEMANIALI	1.2.2.01.03.01.001	Demaniale	314	560	120	PG	CITTA' DI CASTELLO		No	11/05/2006	ACQUISIZIONE	Valore catastale	69,88	69,88	AGENZIA FORESTALE REGIONALE	Il valore del bene è stato determinato con il criterio Valore catastale in quanto non si conosce il valore di acquisizione
25460	TERRENI DEMANIALI	1.2.2.01.03.01.001	Demaniale	317	563	11	PG	CITTA' DI CASTELLO		No	21/12/2007	ACQUISIZIONE	Valore catastale	6,50	6,50	AGENZIA FORESTALE REGIONALE	Il valore del bene è stato determinato con il criterio Valore Catastale in quanto non si conosce il valore di acquisizione.
25461	TERRENI DEMANIALI	1.2.2.01.03.01.001	Demaniale	317	565	600	PG	CITTA' DI CASTELLO		No	21/12/2007	ACQUISIZIONE	Valore catastale	326,63	326,63	AGENZIA FORESTALE REGIONALE	Il valore del bene è stato determinato con il criterio Valore Catastale in quanto non si conosce il valore di acquisizione.
25462	TERRENI DEMANIALI	1.2.2.01.03.01.001	Demaniale	317	571	560	PG	CITTA' DI CASTELLO		No	21/12/2007	ACQUISIZIONE	Valore catastale	258,38	258,38	AGENZIA FORESTALE REGIONALE	Il valore del bene è stato determinato con il criterio Valore Catastale in quanto non si conosce il valore di acquisizione.
25466	TERRENI DEMANIALI	1.2.2.01.03.01.001	Demaniale	317	567	125	PG	CITTA' DI CASTELLO		No	21/12/2007	ACQUISIZIONE	Valore catastale	68,25	68,25	AGENZIA FORESTALE REGIONALE	Il valore del bene è stato determinato con il criterio Valore Catastale in quanto non si conosce il valore di acquisizione.
25470	TERRENI DEMANIALI	1.2.2.01.03.01.001	Demaniale	84	588	13	PG	CITTA' DI CASTELLO		No	29/04/2008	ACQUISIZIONE	Valore catastale	16,25	16,25	AGENZIA FORESTALE REGIONALE	Il valore del bene è stato determinato con il criterio Valore Catastale in quanto non si conosce il valore di acquisizione
25471	TERRENI DEMANIALI	1.2.2.01.03.01.001	Demaniale	283	126	230	PG	CITTA' DI CASTELLO		No	31/10/2008	ACQUISIZIONE	Valore catastale	68,25	68,25	AGENZIA FORESTALE REGIONALE	Il valore del bene è stato determinato con il criterio Valore catastale in quanto non si conosce il valore di acquisizione
25474	TERRENI DEMANIALI	1.2.2.01.03.01.001	Demaniale	317	593	280	PG	CITTA' DI CASTELLO		No	22/04/2009	ACQUISIZIONE	Valore catastale	152,75	152,75	AGENZIA FORESTALE REGIONALE	Il valore del bene è stato determinato con il criterio Valore Catastale in quanto non si conosce il valore di acquisizione.
25477	TERRENI DEMANIALI	1.2.2.01.03.01.001	Demaniale	217	72	420	PG	CITTA' DI CASTELLO		No	04/12/2009	TRASFERIMENTO A TITOLO GRATUITO	Valore catastale	27,63	27,63	PROVINCIA	
25555	TERRENI DEMANIALI	1.2.2.01.03.01.001	Demaniale	134	57	1.040	PG	CITTA' DI CASTELLO		No	13/11/2009	TRASFERIMENTO A TITOLO GRATUITO	Valore catastale	43,88	43,88	PROVINCIA	
25559	TERRENI DEMANIALI	1.2.2.01.03.01.001	Demaniale	134	76	720	PG	CITTA' DI CASTELLO		No	13/11/2009	TRASFERIMENTO A TITOLO GRATUITO	Valore catastale	151,13	151,13	PROVINCIA	
25562	TERRENI DEMANIALI	1.2.2.01.03.01.001	Demaniale	279	692	1.202	PG	CITTA' DI CASTELLO		No	29/08/2011	ACQUISIZIONE	Valore catastale	706,88	706,88	AGENZIA FORESTALE REGIONALE	Il valore del bene è stato determinato con il criterio Valore catastale in quanto non si conosce il valore di acquisizione

Numero Identificativo (da sistema informativo)	Classificazione secondo il piano dei conti dello Stato Patrimoniale in base al D.lgs.118/2011 (Descrizione)	Classificazione secondo il piano dei conti dello Stato Patrimoniale in base al D.lgs.118/2011 (Codice)	Classificazione ai sensi del codice civile (demaniale, disponibile, indisponibile)	Foglio	Particella	Superficie mq	Provincia	Comune	Località	Bene soggetto ad ammortamento	Data di acquisizione	Modalità di acquisizione	Criterio di valutazione secondo i principi del D.lgs 118/2011	Valore dell'immobile secondo i principi del D.lgs 118/2011 al 31/12/2019 (euro)	Valore dell'immobile secondo i principi del D.lgs 118/2011 al 31/12/2018 (euro)	Ente Gestore	Note
25565	TERRENI DEMANIALI	1.2.2.01.03.01.001	Demaniale	279	689	195	PG	CITTA' DI CASTELLO		No	29/08/2011	ACQUISIZIONE	Valore catastale	113,75	113,75	AGENZIA FORESTALE REGIONALE	Il valore del bene è stato determinato con il criterio Valore catastale in quanto non si conosce il valore di acquisizione.
25224	TERRENI DEMANIALI	1.2.2.01.03.01.001	Demaniale	175	167	270	PG	CITTA' DI CASTELLO		No	24/07/2007	TRASFERIMENTO A TITOLO GRATUITO	Valore catastale	237,25	237,25	UMBRIA TPL E MOBILITA' S.p.A.	
25225	TERRENI DEMANIALI	1.2.2.01.03.01.001	Demaniale	175	505	50	PG	CITTA' DI CASTELLO		No	24/07/2007	TRASFERIMENTO A TITOLO GRATUITO	Valore catastale	43,88	43,88	UMBRIA TPL E MOBILITA' S.p.A.	
25228	TERRENI DEMANIALI	1.2.2.01.03.01.001	Demaniale	189	4	3.960	PG	CITTA' DI CASTELLO		No	24/07/2007	TRASFERIMENTO A TITOLO GRATUITO	Valore catastale	0,00	0,00	UMBRIA TPL E MOBILITA' S.p.A.	
25176	TERRENI DEMANIALI	1.2.2.01.03.01.001	Demaniale	317	160	220	PG	CITTA' DI CASTELLO		No	12/01/2007	ACQUISIZIONE	Valore catastale	55,25	55,25	AGENZIA FORESTALE REGIONALE	Il valore del bene è stato determinato con il criterio Valore Catastale in quanto non si conosce il valore di acquisizione.
25177	TERRENI DEMANIALI	1.2.2.01.03.01.001	Demaniale	317	583	73	PG	CITTA' DI CASTELLO		No	12/01/2007	ACQUISIZIONE	Valore catastale	40,63	40,63	AGENZIA FORESTALE REGIONALE	Il valore del bene è stato determinato con il criterio Valore Catastale in quanto non si conosce il valore di acquisizione.
25178	TERRENI DEMANIALI	1.2.2.01.03.01.001	Demaniale	317	601	224	PG	CITTA' DI CASTELLO		No	12/01/2007	ACQUISIZIONE	Valore catastale	121,88	121,88	AGENZIA FORESTALE REGIONALE	Il valore del bene è stato determinato con il criterio Valore Catastale in quanto non si conosce il valore di acquisizione.
25257	TERRENI DEMANIALI	1.2.2.01.03.01.001	Demaniale	294	204	270	PG	CITTA' DI CASTELLO		No	24/07/2007	TRASFERIMENTO A TITOLO GRATUITO	Valore catastale	56,88	56,88	UMBRIA TPL E MOBILITA' S.p.A.	
25542	TERRENI DEMANIALI	1.2.2.01.03.01.001	Demaniale	94	50	5.960	PG	CITTA' DI CASTELLO		No	13/11/2009	TRASFERIMENTO A TITOLO GRATUITO	Valore catastale	250,25	250,25	PROVINCIA	
25548	TERRENI DEMANIALI	1.2.2.01.03.01.001	Demaniale	111	38	11.790	PG	CITTA' DI CASTELLO		No	13/11/2009	TRASFERIMENTO A TITOLO GRATUITO	Valore catastale	494,00	494,00	PROVINCIA	
25550	TERRENI DEMANIALI	1.2.2.01.03.01.001	Demaniale	134	15	420	PG	CITTA' DI CASTELLO		No	13/11/2009	TRASFERIMENTO A TITOLO GRATUITO	Valore catastale	247,00	247,00	PROVINCIA	
25552	TERRENI DEMANIALI	1.2.2.01.03.01.001	Demaniale	134	34	930	PG	CITTA' DI CASTELLO		No	13/11/2009	TRASFERIMENTO A TITOLO GRATUITO	Valore catastale	61,75	61,75	PROVINCIA	
25210	TERRENI DEMANIALI	1.2.2.01.03.01.001	Demaniale	131	2570	205	PG	CITTA' DI CASTELLO		No	24/07/2007	TRASFERIMENTO A TITOLO GRATUITO	Valore catastale	250,25	250,25	UMBRIA TPL E MOBILITA' S.p.A.	
25212	TERRENI DEMANIALI	1.2.2.01.03.01.001	Demaniale	149	2107	45	PG	CITTA' DI CASTELLO		No	24/07/2007	TRASFERIMENTO A TITOLO GRATUITO	Valore catastale	0,00	0,00	UMBRIA TPL E MOBILITA' S.p.A.	
25214	TERRENI DEMANIALI	1.2.2.01.03.01.001	Demaniale	149	2109	215	PG	CITTA' DI CASTELLO		No	24/07/2007	TRASFERIMENTO A TITOLO GRATUITO	Valore catastale	0,00	0,00	UMBRIA TPL E MOBILITA' S.p.A.	
25217	TERRENI DEMANIALI	1.2.2.01.03.01.001	Demaniale	155	68	2.700	PG	CITTA' DI CASTELLO		No	24/07/2007	TRASFERIMENTO A TITOLO GRATUITO	Valore catastale	0,00	0,00	UMBRIA TPL E MOBILITA' S.p.A.	
25269	TERRENI DEMANIALI	1.2.2.01.03.01.001	Demaniale	47	154	12	PG	CITTA' DI CASTELLO		No	28/05/1998	ACQUISIZIONE	Valore catastale	0,00	0,00	AGENZIA FORESTALE REGIONALE	Il valore del bene è stato determinato con il criterio Valore Catastale in quanto non si conosce il valore di acquisizione.
25300	TERRENI DEMANIALI	1.2.2.01.03.01.001	Demaniale	83	653	9	PG	CITTA' DI CASTELLO		No	06/02/2006	ACQUISIZIONE	Valore catastale	8,13	8,13	AGENZIA FORESTALE REGIONALE	Il valore del bene è stato determinato con il criterio Valore Catastale in quanto non si conosce il valore di acquisizione.
25303	TERRENI DEMANIALI	1.2.2.01.03.01.001	Demaniale	83	661	6	PG	CITTA' DI CASTELLO		No	04/04/2006	ACQUISIZIONE	Valore catastale	4,88	4,88	AGENZIA FORESTALE REGIONALE	Il valore del bene è stato determinato con il criterio Valore Catastale in quanto non si conosce il valore di acquisizione.
25304	TERRENI DEMANIALI	1.2.2.01.03.01.001	Demaniale	83	663	16	PG	CITTA' DI CASTELLO		No	06/02/2006	ACQUISIZIONE	Valore catastale	9,75	9,75	AGENZIA FORESTALE REGIONALE	Il valore del bene è stato determinato con il criterio Valore Catastale in quanto non si conosce il valore di acquisizione.

Numero Identificativo (da sistema informativo)	Classificazione secondo il piano dei conti dello Stato Patrimoniale in base al D.lgs.118/2011 (Descrizione)	Classificazione secondo il piano dei conti dello Stato Patrimoniale in base al D.lgs.118/2011 (Codice)	Classificazione ai sensi del codice civile (demaniale, disponibile, indisponibile)	Foglio	Particella	Superficie mq	Provincia	Comune	Località	Bene soggetto ad ammortamento	Data di acquisizione	Modalità di acquisizione	Criterio di valutazione secondo i principi del D.lgs 118/2011	Valore dell'immobile secondo i principi del D.lgs 118/2011 al 31/12/2019 (euro)	Valore dell'immobile secondo i principi del D.lgs 118/2011 al 31/12/2018 (euro)	Ente Gestore	Note
25310	TERRENI DEMANIALI	1.2.2.01.03.01.001	Demaniale	84	590	10	PG	CITTA' DI CASTELLO		No	06/02/2006	ACQUISIZIONE	Valore catastale	8,13	8,13	AGENZIA FORESTALE REGIONALE	Il valore del bene è stato determinato con il criterio Valore Catastale in quanto non si conosce il valore di acquisizione
25232	TERRENI DEMANIALI	1.2.2.01.03.01.001	Demaniale	196	67	580	PG	CITTA' DI CASTELLO		No	24/07/2007	TRASFERIMENTO A TITOLO GRATUITO	Valore catastale	534,63	534,63	UMBRIA TPL E MOBILITA' S.p.A.	
25234	TERRENI DEMANIALI	1.2.2.01.03.01.001	Demaniale	197	8	3.470	PG	CITTA' DI CASTELLO		No	24/07/2007	TRASFERIMENTO A TITOLO GRATUITO	Valore catastale	0,00	0,00	UMBRIA TPL E MOBILITA' S.p.A.	
25236	TERRENI DEMANIALI	1.2.2.01.03.01.001	Demaniale	213	26	76	PG	CITTA' DI CASTELLO		No	24/07/2007	TRASFERIMENTO A TITOLO GRATUITO	Valore catastale	0,00	0,00	UMBRIA TPL E MOBILITA' S.p.A.	
25238	TERRENI DEMANIALI	1.2.2.01.03.01.001	Demaniale	213	83	1.340	PG	CITTA' DI CASTELLO		No	24/07/2007	TRASFERIMENTO A TITOLO GRATUITO	Valore catastale	112,13	112,13	UMBRIA TPL E MOBILITA' S.p.A.	
25239	TERRENI DEMANIALI	1.2.2.01.03.01.001	Demaniale	214	15	1.380	PG	CITTA' DI CASTELLO		No	24/07/2007	TRASFERIMENTO A TITOLO GRATUITO	Valore catastale	0,00	0,00	UMBRIA TPL E MOBILITA' S.p.A.	
24964	TERRENI DEMANIALI	1.2.2.01.03.01.001	Demaniale	283	568	486	PG	CITTA' DI CASTELLO		No	11/10/2007	ACQUISIZIONE	Valore catastale	264,88	264,88	AGENZIA FORESTALE REGIONALE	Il valore del bene è stato determinato con il criterio Valore catastale in quanto non si conosce il valore di acquisizione
24968	TERRENI DEMANIALI	1.2.2.01.03.01.001	Demaniale	283	520	245	PG	CITTA' DI CASTELLO		No	11/10/2007	ACQUISIZIONE	Valore catastale	133,25	133,25	AGENZIA FORESTALE REGIONALE	Il valore del bene è stato determinato con il criterio Valore catastale in quanto non si conosce il valore di acquisizione
24970	TERRENI DEMANIALI	1.2.2.01.03.01.001	Demaniale	283	549	606	PG	CITTA' DI CASTELLO		No	01/08/2007	ACQUISIZIONE	Valore catastale	355,88	355,88	AGENZIA FORESTALE REGIONALE	Il valore del bene è stato determinato con il criterio Valore catastale in quanto non si conosce il valore di acquisizione
24945	TERRENI DEMANIALI	1.2.2.01.03.01.001	Demaniale	282	582	140	PG	CITTA' DI CASTELLO		No	11/10/2007	ACQUISIZIONE	Valore catastale	82,88	82,88	AGENZIA FORESTALE REGIONALE	Il valore del bene è stato determinato con il criterio Valore catastale in quanto non si conosce il valore di acquisizione
25259	TERRENI DEMANIALI	1.2.2.01.03.01.001	Demaniale	294	354	1.090	PG	CITTA' DI CASTELLO		No	24/07/2007	TRASFERIMENTO A TITOLO GRATUITO	Valore catastale	0,00	0,00	UMBRIA TPL E MOBILITA' S.p.A.	
25261	TERRENI DEMANIALI	1.2.2.01.03.01.001	Demaniale	70	100	10.600	PG	CITTA' DI CASTELLO		No	18/11/1993	ACQUISIZIONE	Valore catastale	12.899,25	12.899,25	AGENZIA FORESTALE REGIONALE	Il valore del bene è stato determinato con il criterio Valore Catastale in quanto non si conosce il valore di acquisizione
25262	TERRENI DEMANIALI	1.2.2.01.03.01.001	Demaniale	70	108	14.540	PG	CITTA' DI CASTELLO		No	18/11/1993	ACQUISIZIONE	Valore catastale	17.693,00	17.693,00	AGENZIA FORESTALE REGIONALE	Il valore del bene è stato determinato con il criterio Valore Catastale in quanto non si conosce il valore di acquisizione
25109	TERRENI DEMANIALI	1.2.2.01.03.01.001	Demaniale	254	687	118	PG	CITTA' DI CASTELLO		No	09/07/2007	ACQUISIZIONE	Valore catastale	69,88	69,88	AGENZIA FORESTALE REGIONALE	Il valore del bene è stato determinato con il criterio Valore catastale in quanto non si conosce il valore di acquisizione
25110	TERRENI DEMANIALI	1.2.2.01.03.01.001	Demaniale	255	586	378	PG	CITTA' DI CASTELLO		No	14/09/2007	ACQUISIZIONE	Valore catastale	222,63	222,63	AGENZIA FORESTALE REGIONALE	Il valore del bene è stato determinato con il criterio Valore catastale in quanto non si conosce il valore di acquisizione
25113	TERRENI DEMANIALI	1.2.2.01.03.01.001	Demaniale	255	570	17	PG	CITTA' DI CASTELLO		No	01/08/2007	ACQUISIZIONE	Valore catastale	1,63	1,63	AGENZIA FORESTALE REGIONALE	Il valore del bene è stato determinato con il criterio Valore catastale in quanto non si conosce il valore di acquisizione
24931	TERRENI DEMANIALI	1.2.2.01.03.01.001	Demaniale	282	592	72	PG	CITTA' DI CASTELLO		No	11/10/2007	ACQUISIZIONE	Valore catastale	42,25	42,25	AGENZIA FORESTALE REGIONALE	Il valore del bene è stato determinato con il criterio Valore catastale in quanto non si conosce il valore di acquisizione
24932	TERRENI DEMANIALI	1.2.2.01.03.01.001	Demaniale	282	594	56	PG	CITTA' DI CASTELLO		No	11/10/2007	ACQUISIZIONE	Valore catastale	32,50	32,50	AGENZIA FORESTALE REGIONALE	Il valore del bene è stato determinato con il criterio Valore catastale in quanto non si conosce il valore di acquisizione
24956	TERRENI DEMANIALI	1.2.2.01.03.01.001	Demaniale	282	105	180	PG	CITTA' DI CASTELLO		No	02/07/2007	ACQUISIZIONE	Valore catastale	53,63	53,63	AGENZIA FORESTALE REGIONALE	Il valore del bene è stato determinato con il criterio Valore catastale in quanto non si conosce il valore di acquisizione
24959	TERRENI DEMANIALI	1.2.2.01.03.01.001	Demaniale	282	115	210	PG	CITTA' DI CASTELLO		No	02/07/2007	ACQUISIZIONE	Valore catastale	801,13	801,13	AGENZIA FORESTALE REGIONALE	Il valore del bene è stato determinato con il criterio Valore catastale in quanto non si conosce il valore di acquisizione

Numero Identificativo (da sistema informativo)	Classificazione secondo il piano dei conti dello Stato Patrimoniale in base al D.lgs.118/2011 (Descrizione)	Classificazione secondo il piano dei conti dello Stato Patrimoniale in base al D.lgs.118/2011 (Codice)	Classificazione ai sensi del codice civile (demaniale, disponibile, indisponibile)	Foglio	Particella	Superficie mq	Provincia	Comune	Località	Bene soggetto ad ammortamento	Data di acquisizione	Modalità di acquisizione	Criterio di valutazione secondo i principi del D.lgs 118/2011	Valore dell'immobile secondo i principi del D.lgs 118/2011 al 31/12/2019 (euro)	Valore dell'immobile secondo i principi del D.lgs 118/2011 al 31/12/2018 (euro)	Ente Gestore	Note
24960	TERRENI DEMANIALI	1.2.2.01.03.01.001	Demaniale	282	533	242	PG	CITTA' DI CASTELLO		No	02/07/2007	ACQUISIZIONE	Valore catastale	141,38	141,38	AGENZIA FORESTALE REGIONALE	Il valore del bene è stato determinato con il criterio Valore catastale in quanto non si conosce il valore di acquisizione
25134	TERRENI DEMANIALI	1.2.2.01.03.01.001	Demaniale	255	608	72	PG	CITTA' DI CASTELLO		No	01/08/2007	ACQUISIZIONE	Valore catastale	14,63	14,63	AGENZIA FORESTALE REGIONALE	Il valore del bene è stato determinato con il criterio Valore catastale in quanto non si conosce il valore di acquisizione
24947	TERRENI DEMANIALI	1.2.2.01.03.01.001	Demaniale	282	509	172	PG	CITTA' DI CASTELLO		No	01/08/2007	ACQUISIZIONE	Valore catastale	94,25	94,25	AGENZIA FORESTALE REGIONALE	Il valore del bene è stato determinato con il criterio Valore catastale in quanto non si conosce il valore di acquisizione
24948	TERRENI DEMANIALI	1.2.2.01.03.01.001	Demaniale	282	44	310	PG	CITTA' DI CASTELLO		No	01/08/2007	ACQUISIZIONE	Valore catastale	91,00	91,00	AGENZIA FORESTALE REGIONALE	Il valore del bene è stato determinato con il criterio Valore catastale in quanto non si conosce il valore di acquisizione
24950	TERRENI DEMANIALI	1.2.2.01.03.01.001	Demaniale	282	586	155	PG	CITTA' DI CASTELLO		No	01/08/2007	ACQUISIZIONE	Valore catastale	84,50	84,50	AGENZIA FORESTALE REGIONALE	Il valore del bene è stato determinato con il criterio Valore catastale in quanto non si conosce il valore di acquisizione
24952	TERRENI DEMANIALI	1.2.2.01.03.01.001	Demaniale	282	208	38	PG	CITTA' DI CASTELLO		No	01/08/2007	ACQUISIZIONE	Valore catastale	9,75	9,75	AGENZIA FORESTALE REGIONALE	Il valore del bene è stato determinato con il criterio Valore catastale in quanto non si conosce il valore di acquisizione
24955	TERRENI DEMANIALI	1.2.2.01.03.01.001	Demaniale	282	527	898	PG	CITTA' DI CASTELLO		No	02/07/2007	ACQUISIZIONE	Valore catastale	528,13	528,13	AGENZIA FORESTALE REGIONALE	Il valore del bene è stato determinato con il criterio Valore catastale in quanto non si conosce il valore di acquisizione
25376	TERRENI DEMANIALI	1.2.2.01.03.01.001	Demaniale	306	314	93	PG	CITTA' DI CASTELLO		No	11/05/2006	ACQUISIZIONE	Valore catastale	22,75	22,75	AGENZIA FORESTALE REGIONALE	Il valore del bene è stato determinato con il criterio Valore catastale in quanto non si conosce il valore di acquisizione
25383	TERRENI DEMANIALI	1.2.2.01.03.01.001	Demaniale	318	509	160	PG	CITTA' DI CASTELLO		No	11/05/2006	ACQUISIZIONE	Valore catastale	73,13	73,13	AGENZIA FORESTALE REGIONALE	Il valore del bene è stato determinato con il criterio Valore Catastale in quanto non si conosce il valore di acquisizione.
25361	TERRENI DEMANIALI	1.2.2.01.03.01.001	Demaniale	316	545	702	PG	CITTA' DI CASTELLO		No	18/04/2006	ACQUISIZIONE	Valore catastale	412,75	412,75	AGENZIA FORESTALE REGIONALE	Il valore del bene è stato determinato con il criterio Valore Catastale in quanto non si conosce il valore di acquisizione
25277	TERRENI DEMANIALI	1.2.2.01.03.01.001	Demaniale	63	533	23	PG	CITTA' DI CASTELLO		No	12/11/2004	ACQUISIZIONE	Valore catastale	6,50	6,50	AGENZIA FORESTALE REGIONALE	Il valore del bene è stato determinato con il criterio Valore Catastale in quanto non si conosce il valore di acquisizione.
25278	TERRENI DEMANIALI	1.2.2.01.03.01.001	Demaniale	63	535	15	PG	CITTA' DI CASTELLO		No	12/11/2004	ACQUISIZIONE	Valore catastale	17,88	17,88	AGENZIA FORESTALE REGIONALE	Il valore del bene è stato determinato con il criterio Valore Catastale in quanto non si conosce il valore di acquisizione.
25241	TERRENI DEMANIALI	1.2.2.01.03.01.001	Demaniale	214	42	252	PG	CITTA' DI CASTELLO		No	24/07/2007	TRASFERIMENTO A TITOLO GRATUITO	Valore catastale	0,00	0,00	UMBRIA TPL E MOBILITA' S.p.A.	
25242	TERRENI DEMANIALI	1.2.2.01.03.01.001	Demaniale	214	413	45	PG	CITTA' DI CASTELLO		No	24/07/2007	TRASFERIMENTO A TITOLO GRATUITO	Valore catastale	0,00	0,00	UMBRIA TPL E MOBILITA' S.p.A.	
25245	TERRENI DEMANIALI	1.2.2.01.03.01.001	Demaniale	215	186	920	PG	CITTA' DI CASTELLO		No	24/07/2007	TRASFERIMENTO A TITOLO GRATUITO	Valore catastale	0,00	0,00	UMBRIA TPL E MOBILITA' S.p.A.	
25246	TERRENI DEMANIALI	1.2.2.01.03.01.001	Demaniale	215	187	360	PG	CITTA' DI CASTELLO		No	24/07/2007	TRASFERIMENTO A TITOLO GRATUITO	Valore catastale	0,00	0,00	UMBRIA TPL E MOBILITA' S.p.A.	
25364	TERRENI DEMANIALI	1.2.2.01.03.01.001	Demaniale	308	198	140	PG	CITTA' DI CASTELLO		No	18/04/2006	ACQUISIZIONE	Valore catastale	35,75	35,75	AGENZIA FORESTALE REGIONALE	Il valore del bene è stato determinato con il criterio Valore catastale in quanto non si conosce il valore di acquisizione
25370	TERRENI DEMANIALI	1.2.2.01.03.01.001	Demaniale	308	167	170	PG	CITTA' DI CASTELLO		No	18/04/2006	ACQUISIZIONE	Valore catastale	42,25	42,25	AGENZIA FORESTALE REGIONALE	Il valore del bene è stato determinato con il criterio Valore catastale in quanto non si conosce il valore di acquisizione
25373	TERRENI DEMANIALI	1.2.2.01.03.01.001	Demaniale	317	599	32	PG	CITTA' DI CASTELLO		No	18/04/2006	ACQUISIZIONE	Valore catastale	17,88	17,88	AGENZIA FORESTALE REGIONALE	Il valore del bene è stato determinato con il criterio Valore Catastale in quanto non si conosce il valore di acquisizione.
25567	TERRENI DEMANIALI	1.2.2.01.03.01.001	Demaniale	279	684	342	PG	CITTA' DI CASTELLO		No	29/08/2011	ACQUISIZIONE	Valore catastale	201,50	201,50	AGENZIA FORESTALE REGIONALE	Il valore del bene è stato determinato con il criterio Valore catastale in quanto non si conosce il valore di acquisizione

Numero Identificativo (da sistema informativo)	Classificazione secondo il piano dei conti dello Stato Patrimoniale in base al D.lgs.118/2011 (Descrizione)	Classificazione secondo il piano dei conti dello Stato Patrimoniale in base al D.lgs.118/2011 (Codice)	Classificazione ai sensi del codice civile (demaniale, disponibile, indisponibile)	Foglio	Particella	Superficie mq	Provincia	Comune	Località	Bene soggetto ad ammortamento	Data di acquisizione	Modalità di acquisizione	Criterio di valutazione secondo i principi del D.lgs 118/2011	Valore dell'immobile secondo i principi del D.lgs 118/2011 al 31/12/2019 (euro)	Valore dell'immobile secondo i principi del D.lgs 118/2011 al 31/12/2018 (euro)	Ente Gestore	Note
25568	TERRENI DEMANIALI	1.2.2.01.03.01.001	Demaniale	279	685	125	PG	CITTA' DI CASTELLO		No	29/08/2011	ACQUISIZIONE	Valore catastale	73,13	73,13	AGENZIA FORESTALE REGIONALE	Il valore del bene è stato determinato con il criterio Valore catastale in quanto non si conosce il valore di acquisizione
25571	TERRENI DEMANIALI	1.2.2.01.03.01.001	Demaniale	279	713	332	PG	CITTA' DI CASTELLO		No	29/08/2011	ACQUISIZIONE	Valore catastale	195,00	195,00	AGENZIA FORESTALE REGIONALE	Il valore del bene è stato determinato con il criterio Valore catastale in quanto non si conosce il valore di acquisizione
25356	TERRENI DEMANIALI	1.2.2.01.03.01.001	Demaniale	315	583	408	PG	CITTA' DI CASTELLO		No	18/04/2006	ACQUISIZIONE	Valore catastale	222,63	222,63	AGENZIA FORESTALE REGIONALE	Il valore del bene è stato determinato con il criterio Valore catastale in quanto non si conosce il valore di acquisizione
25358	TERRENI DEMANIALI	1.2.2.01.03.01.001	Demaniale	306	313	170	PG	CITTA' DI CASTELLO		No	18/04/2006	ACQUISIZIONE	Valore catastale	42,25	42,25	AGENZIA FORESTALE REGIONALE	Il valore del bene è stato determinato con il criterio Valore catastale in quanto non si conosce il valore di acquisizione
25280	TERRENI DEMANIALI	1.2.2.01.03.01.001	Demaniale	63	539	54	PG	CITTA' DI CASTELLO		No	06/02/2006	ACQUISIZIONE	Valore catastale	47,13	47,13	AGENZIA FORESTALE REGIONALE	Il valore del bene è stato determinato con il criterio Valore Catastale in quanto non si conosce il valore di acquisizione.
25281	TERRENI DEMANIALI	1.2.2.01.03.01.001	Demaniale	63	541	11	PG	CITTA' DI CASTELLO		No	12/11/2004	ACQUISIZIONE	Valore catastale	9,75	9,75	AGENZIA FORESTALE REGIONALE	Il valore del bene è stato determinato con il criterio Valore Catastale in quanto non si conosce il valore di acquisizione.
25282	TERRENI DEMANIALI	1.2.2.01.03.01.001	Demaniale	63	543	17	PG	CITTA' DI CASTELLO		No	12/11/2004	ACQUISIZIONE	Valore catastale	4,88	4,88	AGENZIA FORESTALE REGIONALE	Il valore del bene è stato determinato con il criterio Valore Catastale in quanto non si conosce il valore di acquisizione.
25284	TERRENI DEMANIALI	1.2.2.01.03.01.001	Demaniale	65	541	3	PG	CITTA' DI CASTELLO		No	10/05/2005	ACQUISIZIONE	Valore catastale	3,25	3,25	AGENZIA FORESTALE REGIONALE	Il valore del bene è stato determinato con il criterio Valore Catastale in quanto non si conosce il valore di acquisizione.
25290	TERRENI DEMANIALI	1.2.2.01.03.01.001	Demaniale	65	555	18	PG	CITTA' DI CASTELLO		No	06/02/2006	ACQUISIZIONE	Valore catastale	21,13	21,13	AGENZIA FORESTALE REGIONALE	Il valore del bene è stato determinato con il criterio Valore Catastale in quanto non si conosce il valore di acquisizione.
25293	TERRENI DEMANIALI	1.2.2.01.03.01.001	Demaniale	65	561	25	PG	CITTA' DI CASTELLO		No	06/02/2006	ACQUISIZIONE	Valore catastale	22,75	22,75	AGENZIA FORESTALE REGIONALE	Il valore del bene è stato determinato con il criterio Valore Catastale in quanto non si conosce il valore di acquisizione
25529	TERRENI DEMANIALI	1.2.2.01.03.01.001	Demaniale	76	75	5.310	PG	CITTA' DI CASTELLO		No	13/11/2009	TRASFERIMENTO A TITOLO GRATUITO	Valore catastale	490,75	490,75	PROVINCIA	
25534	TERRENI DEMANIALI	1.2.2.01.03.01.001	Demaniale	77	32	86	PG	CITTA' DI CASTELLO		No	13/11/2009	TRASFERIMENTO A TITOLO GRATUITO	Valore catastale	3,25	3,25	PROVINCIA	
25535	TERRENI DEMANIALI	1.2.2.01.03.01.001	Demaniale	92	67	1.430	PG	CITTA' DI CASTELLO		No	13/11/2009	TRASFERIMENTO A TITOLO GRATUITO	Valore catastale	11,38	11,38	PROVINCIA	
25491	TERRENI DEMANIALI	1.2.2.01.03.01.001	Demaniale	298	157	15	PG	CITTA' DI CASTELLO		No	04/12/2009	TRASFERIMENTO A TITOLO GRATUITO	Valore catastale	1,63	1,63	PROVINCIA	
25494	TERRENI DEMANIALI	1.2.2.01.03.01.001	Demaniale	312	22	2.160	PG	CITTA' DI CASTELLO		No	04/12/2009	TRASFERIMENTO A TITOLO GRATUITO	Valore catastale	144,63	144,63	PROVINCIA	
25496	TERRENI DEMANIALI	1.2.2.01.03.01.001	Demaniale	312	48	350	PG	CITTA' DI CASTELLO		No	04/12/2009	TRASFERIMENTO A TITOLO GRATUITO	Valore catastale	22,75	22,75	PROVINCIA	
25001	TERRENI DEMANIALI	1.2.2.01.03.01.001	Demaniale	255	600	9	PG	CITTA' DI CASTELLO		No	01/08/2007	ACQUISIZIONE	Valore catastale	1,63	1,63	AGENZIA FORESTALE REGIONALE	Il valore del bene è stato determinato con il criterio Valore catastale in quanto non si conosce il valore di acquisizione
25003	TERRENI DEMANIALI	1.2.2.01.03.01.001	Demaniale	285	579	306	PG	CITTA' DI CASTELLO		No	11/10/2007	ACQUISIZIONE	Valore catastale	180,38	180,38	AGENZIA FORESTALE REGIONALE	Il valore del bene è stato determinato con il criterio Valore catastale in quanto non si conosce il valore di acquisizione
25265	TERRENI DEMANIALI	1.2.2.01.03.01.001	Demaniale	47	504	6	PG	CITTA' DI CASTELLO		No	28/05/1998	ACQUISIZIONE	Valore catastale	1,63	1,63	AGENZIA FORESTALE REGIONALE	Il valore del bene è stato determinato con il criterio Valore Catastale in quanto non si conosce il valore di acquisizione.
25116	TERRENI DEMANIALI	1.2.2.01.03.01.001	Demaniale	283	103	310	PG	CITTA' DI CASTELLO		No	05/09/2007	ACQUISIZIONE	Valore catastale	65,00	65,00	AGENZIA FORESTALE REGIONALE	Il valore del bene è stato determinato con il criterio Valore catastale in quanto non si conosce il valore di acquisizione

Numero Identificativo (da sistema informativo)	Classificazione secondo il piano dei conti dello Stato Patrimoniale in base al D.lgs.118/2011 (Descrizione)	Classificazione secondo il piano dei conti dello Stato Patrimoniale in base al D.lgs.118/2011 (Codice)	Classificazione ai sensi del codice civile (demaniale, disponibile, indisponibile)	Foglio	Particella	Superficie mq	Provincia	Comune	Località	Bene soggetto ad ammortamento	Data di acquisizione	Modalità di acquisizione	Criterio di valutazione secondo i principi del D.lgs 118/2011	Valore dell'immobile secondo i principi del D.lgs 118/2011 al 31/12/2019 (euro)	Valore dell'immobile secondo i principi del D.lgs 118/2011 al 31/12/2018 (euro)	Ente Gestore	Note
25117	TERRENI DEMANIALI	1.2.2.01.03.01.001	Demaniale	283	107	310	PG	CITTA' DI CASTELLO		No	05/09/2007	ACQUISIZIONE	Valore catastale	65,00	65,00	AGENZIA FORESTALE REGIONALE	Il valore del bene è stato determinato con il criterio Valore catastale in quanto non si conosce il valore di acquisizione
25125	TERRENI DEMANIALI	1.2.2.01.03.01.001	Demaniale	283	556	119	PG	CITTA' DI CASTELLO		No	05/09/2007	ACQUISIZIONE	Valore catastale	69,88	69,88	AGENZIA FORESTALE REGIONALE	Il valore del bene è stato determinato con il criterio Valore catastale in quanto non si conosce il valore di acquisizione
25126	TERRENI DEMANIALI	1.2.2.01.03.01.001	Demaniale	283	570	490	PG	CITTA' DI CASTELLO		No	05/09/2007	ACQUISIZIONE	Valore catastale	287,63	287,63	AGENZIA FORESTALE REGIONALE	Il valore del bene è stato determinato con il criterio Valore catastale in quanto non si conosce il valore di acquisizione
25129	TERRENI DEMANIALI	1.2.2.01.03.01.001	Demaniale	285	594	724	PG	CITTA' DI CASTELLO		No	05/09/2007	ACQUISIZIONE	Valore catastale	425,75	425,75	AGENZIA FORESTALE REGIONALE	Il valore del bene è stato determinato con il criterio Valore catastale in quanto non si conosce il valore di acquisizione
25590	TERRENI DEMANIALI	1.2.2.01.03.01.001	Demaniale	284	566	902	PG	CITTA' DI CASTELLO		No	05/05/2011	ACQUISIZIONE	Valore catastale	227,50	227,50	AGENZIA FORESTALE REGIONALE	Il valore del bene è stato determinato con il criterio Valore catastale in quanto non si conosce il valore di acquisizione
25591	TERRENI DEMANIALI	1.2.2.01.03.01.001	Demaniale	284	568	2.277	PG	CITTA' DI CASTELLO		No	05/05/2011	ACQUISIZIONE	Valore catastale	477,75	477,75	AGENZIA FORESTALE REGIONALE	Il valore del bene è stato determinato con il criterio Valore Catastale in quanto non si conosce il valore di acquisizione
25404	TERRENI DEMANIALI	1.2.2.01.03.01.001	Demaniale	314	562	488	PG	CITTA' DI CASTELLO		No	11/05/2006	ACQUISIZIONE	Valore catastale	266,50	266,50	AGENZIA FORESTALE REGIONALE	Il valore del bene è stato determinato con il criterio Valore catastale in quanto non si conosce il valore di acquisizione
25406	TERRENI DEMANIALI	1.2.2.01.03.01.001	Demaniale	314	564	242	PG	CITTA' DI CASTELLO		No	11/05/2006	ACQUISIZIONE	Valore catastale	131,63	131,63	AGENZIA FORESTALE REGIONALE	Il valore del bene è stato determinato con il criterio Valore catastale in quanto non si conosce il valore di acquisizione
25407	TERRENI DEMANIALI	1.2.2.01.03.01.001	Demaniale	314	566	28	PG	CITTA' DI CASTELLO		No	11/05/2006	ACQUISIZIONE	Valore catastale	1,63	1,63	AGENZIA FORESTALE REGIONALE	Il valore del bene è stato determinato con il criterio Valore catastale in quanto non si conosce il valore di acquisizione
25409	TERRENI DEMANIALI	1.2.2.01.03.01.001	Demaniale	314	573	146	PG	CITTA' DI CASTELLO		No	11/05/2006	ACQUISIZIONE	Valore catastale	79,63	79,63	AGENZIA FORESTALE REGIONALE	Il valore del bene è stato determinato con il criterio Valore catastale in quanto non si conosce il valore di acquisizione
25412	TERRENI DEMANIALI	1.2.2.01.03.01.001	Demaniale	315	601	170	PG	CITTA' DI CASTELLO		No	11/05/2006	ACQUISIZIONE	Valore catastale	92,63	92,63	AGENZIA FORESTALE REGIONALE	Il valore del bene è stato determinato con il criterio Valore catastale in quanto non si conosce il valore di acquisizione
25422	TERRENI DEMANIALI	1.2.2.01.03.01.001	Demaniale	323	2	380	PG	CITTA' DI CASTELLO		No	12/05/2006	ACQUISIZIONE	Valore catastale	95,88	95,88	AGENZIA FORESTALE REGIONALE	Il valore del bene è stato determinato con il criterio Valore Catastale in quanto non si conosce il valore di acquisizione
25425	TERRENI DEMANIALI	1.2.2.01.03.01.001	Demaniale	323	537	688	PG	CITTA' DI CASTELLO		No	12/05/2006	ACQUISIZIONE	Valore catastale	404,63	404,63	AGENZIA FORESTALE REGIONALE	Il valore del bene è stato determinato con il criterio Valore Catastale in quanto non si conosce il valore di acquisizione
25138	TERRENI DEMANIALI	1.2.2.01.03.01.001	Demaniale	255	571	552	PG	CITTA' DI CASTELLO		No	01/08/2007	ACQUISIZIONE	Valore catastale	37,38	37,38	AGENZIA FORESTALE REGIONALE	Il valore del bene è stato determinato con il criterio Valore catastale in quanto non si conosce il valore di acquisizione
25331	TERRENI DEMANIALI	1.2.2.01.03.01.001	Demaniale	308	1068	82	PG	CITTA' DI CASTELLO		No	26/10/2005	ACQUISIZIONE	Valore catastale	48,75	48,75	AGENZIA FORESTALE REGIONALE	Il valore del bene è stato determinato con il criterio Valore catastale in quanto non si conosce il valore di acquisizione
25332	TERRENI DEMANIALI	1.2.2.01.03.01.001	Demaniale	315	242	160	PG	CITTA' DI CASTELLO		No	26/10/2005	ACQUISIZIONE	Valore catastale	21,13	21,13	AGENZIA FORESTALE REGIONALE	Il valore del bene è stato determinato con il criterio Valore catastale in quanto non si conosce il valore di acquisizione
25335	TERRENI DEMANIALI	1.2.2.01.03.01.001	Demaniale	315	599	686	PG	CITTA' DI CASTELLO		No	26/10/2005	ACQUISIZIONE	Valore catastale	373,75	373,75	AGENZIA FORESTALE REGIONALE	Il valore del bene è stato determinato con il criterio Valore catastale in quanto non si conosce il valore di acquisizione
25338	TERRENI DEMANIALI	1.2.2.01.03.01.001	Demaniale	317	579	165	PG	CITTA' DI CASTELLO		No	04/04/2006	ACQUISIZIONE	Valore catastale	89,38	89,38	AGENZIA FORESTALE REGIONALE	Il valore del bene è stato determinato con il criterio Valore Catastale in quanto non si conosce il valore di acquisizione.
25005	TERRENI DEMANIALI	1.2.2.01.03.01.001	Demaniale	285	30	690	PG	CITTA' DI CASTELLO		No	11/10/2007	ACQUISIZIONE	Valore catastale	58,50	58,50	AGENZIA FORESTALE REGIONALE	Il valore del bene è stato determinato con il criterio Valore catastale in quanto non si conosce il valore di acquisizione
25007	TERRENI DEMANIALI	1.2.2.01.03.01.001	Demaniale	255	107	570	PG	CITTA' DI CASTELLO		No	02/07/2007	ACQUISIZIONE	Valore catastale	47,13	47,13	AGENZIA FORESTALE REGIONALE	Il valore del bene è stato determinato con il criterio Valore catastale in quanto non si conosce il valore di acquisizione

Numero Identificativo (da sistema informativo)	Classificazione secondo il piano dei conti dello Stato Patrimoniale in base al D.lgs.118/2011 (Descrizione)	Classificazione secondo il piano dei conti dello Stato Patrimoniale in base al D.lgs.118/2011 (Codice)	Classificazione ai sensi del codice civile (demaniale, disponibile, indisponibile)	Foglio	Particella	Superficie mq	Provincia	Comune	Località	Bene soggetto ad ammortamento	Data di acquisizione	Modalità di acquisizione	Criterio di valutazione secondo i principi del D.lgs 118/2011	Valore dell'immobile secondo i principi del D.lgs 118/2011 al 31/12/2019 (euro)	Valore dell'immobile secondo i principi del D.lgs 118/2011 al 31/12/2018 (euro)	Ente Gestore	Note
25014	TERRENI DEMANIALI	1.2.2.01.03.01.001	Demaniale	285	556	591	PG	CITTA' DI CASTELLO		No	11/10/2007	ACQUISIZIONE	Valore catastale	149,50	149,50	AGENZIA FORESTALE REGIONALE	Il valore del bene è stato determinato con il criterio Valore catastale in quanto non si conosce il valore di acquisizione
24908	TERRENI DEMANIALI	1.2.2.01.03.01.001	Demaniale	174	787	2	PG	CITTA' DI CASTELLO		No	18/03/2004	ACQUISIZIONE	Valore catastale	1,63	1,63	AGENZIA FORESTALE REGIONALE	Il valore del bene è stato determinato con il criterio Valore catastale in quanto non si conosce il valore di acquisizione
25139	TERRENI DEMANIALI	1.2.2.01.03.01.001	Demaniale	255	588	118	PG	CITTA' DI CASTELLO		No	01/08/2007	ACQUISIZIONE	Valore catastale	69,88	69,88	AGENZIA FORESTALE REGIONALE	Il valore del bene è stato determinato con il criterio Valore catastale in quanto non si conosce il valore di acquisizione
25140	TERRENI DEMANIALI	1.2.2.01.03.01.001	Demaniale	255	612	1.246	PG	CITTA' DI CASTELLO		No	01/08/2007	ACQUISIZIONE	Valore catastale	731,25	731,25	AGENZIA FORESTALE REGIONALE	Il valore del bene è stato determinato con il criterio Valore catastale in quanto non si conosce il valore di acquisizione
24976	TERRENI DEMANIALI	1.2.2.01.03.01.001	Demaniale	283	560	235	PG	CITTA' DI CASTELLO		No	01/08/2007	ACQUISIZIONE	Valore catastale	58,50	58,50	AGENZIA FORESTALE REGIONALE	Il valore del bene è stato determinato con il criterio Valore catastale in quanto non si conosce il valore di acquisizione
24979	TERRENI DEMANIALI	1.2.2.01.03.01.001	Demaniale	256	135	200	PG	CITTA' DI CASTELLO		No	01/08/2007	ACQUISIZIONE	Valore catastale	50,38	50,38	AGENZIA FORESTALE REGIONALE	Il valore del bene è stato determinato con il criterio Valore catastale in quanto non si conosce il valore di acquisizione
24980	TERRENI DEMANIALI	1.2.2.01.03.01.001	Demaniale	256	521	142	PG	CITTA' DI CASTELLO		No	01/08/2007	ACQUISIZIONE	Valore catastale	78,00	78,00	AGENZIA FORESTALE REGIONALE	Il valore del bene è stato determinato con il criterio Valore catastale in quanto non si conosce il valore di acquisizione
24986	TERRENI DEMANIALI	1.2.2.01.03.01.001	Demaniale	256	511	515	PG	CITTA' DI CASTELLO		No	01/08/2007	ACQUISIZIONE	Valore catastale	302,25	302,25	AGENZIA FORESTALE REGIONALE	Il valore del bene è stato determinato con il criterio Valore catastale in quanto non si conosce il valore di acquisizione
24990	TERRENI DEMANIALI	1.2.2.01.03.01.001	Demaniale	256	506	398	PG	CITTA' DI CASTELLO		No	13/09/2007	ACQUISIZIONE	Valore catastale	100,75	100,75	AGENZIA FORESTALE REGIONALE	Il valore del bene è stato determinato con il criterio Valore catastale in quanto non si conosce il valore di acquisizione
24992	TERRENI DEMANIALI	1.2.2.01.03.01.001	Demaniale	256	518	685	PG	CITTA' DI CASTELLO		No	13/09/2007	ACQUISIZIONE	Valore catastale	373,75	373,75	AGENZIA FORESTALE REGIONALE	Il valore del bene è stato determinato con il criterio Valore catastale in quanto non si conosce il valore di acquisizione
24994	TERRENI DEMANIALI	1.2.2.01.03.01.001	Demaniale	285	90	290	PG	CITTA' DI CASTELLO		No	02/07/2007	ACQUISIZIONE	Valore catastale	84,50	84,50	AGENZIA FORESTALE REGIONALE	Il valore del bene è stato determinato con il criterio Valore catastale in quanto non si conosce il valore di acquisizione
25340	TERRENI DEMANIALI	1.2.2.01.03.01.001	Demaniale	306	642	397	PG	CITTA' DI CASTELLO		No	04/04/2006	ACQUISIZIONE	Valore catastale	216,13	216,13	AGENZIA FORESTALE REGIONALE	Il valore del bene è stato determinato con il criterio Valore catastale in quanto non si conosce il valore di acquisizione
25341	TERRENI DEMANIALI	1.2.2.01.03.01.001	Demaniale	306	663	260	PG	CITTA' DI CASTELLO		No	04/04/2006	ACQUISIZIONE	Valore catastale	141,38	141,38	AGENZIA FORESTALE REGIONALE	Il valore del bene è stato determinato con il criterio Valore catastale in quanto non si conosce il valore di acquisizione
25342	TERRENI DEMANIALI	1.2.2.01.03.01.001	Demaniale	317	585	118	PG	CITTA' DI CASTELLO		No	04/04/2006	ACQUISIZIONE	Valore catastale	65,00	65,00	AGENZIA FORESTALE REGIONALE	Il valore del bene è stato determinato con il criterio Valore Catastale in quanto non si conosce il valore di acquisizione.
25343	TERRENI DEMANIALI	1.2.2.01.03.01.001	Demaniale	316	551	318	PG	CITTA' DI CASTELLO		No	04/04/2006	ACQUISIZIONE	Valore catastale	34,13	34,13	AGENZIA FORESTALE REGIONALE	Il valore del bene è stato determinato con il criterio Valore Catastale in quanto non si conosce il valore di acquisizione
25297	TERRENI DEMANIALI	1.2.2.01.03.01.001	Demaniale	82	678	14	PG	CITTA' DI CASTELLO		No	10/05/2005	ACQUISIZIONE	Valore catastale	13,00	13,00	AGENZIA FORESTALE REGIONALE	Il valore del bene è stato determinato con il criterio Valore Catastale in quanto non si conosce il valore di acquisizione
25183	TERRENI DEMANIALI	1.2.2.01.03.01.001	Demaniale	154	1459	8	PG	CITTA' DI CASTELLO		No	18/03/2004	ACQUISIZIONE	Valore catastale	4,88	4,88	AGENZIA FORESTALE REGIONALE	Il valore del bene è stato determinato con il criterio Valore catastale in quanto non si conosce il valore di acquisizione
25283	TERRENI DEMANIALI	1.2.2.01.03.01.001	Demaniale	63	545	20	PG	CITTA' DI CASTELLO		No	06/02/2006	ACQUISIZIONE	Valore catastale	17,88	17,88	AGENZIA FORESTALE REGIONALE	Il valore del bene è stato determinato con il criterio Valore Catastale in quanto non si conosce il valore di acquisizione.
25382	TERRENI DEMANIALI	1.2.2.01.03.01.001	Demaniale	318	508	118	PG	CITTA' DI CASTELLO		No	11/05/2006	ACQUISIZIONE	Valore catastale	55,25	55,25	AGENZIA FORESTALE REGIONALE	Il valore del bene è stato determinato con il criterio Valore Catastale in quanto non si conosce il valore di acquisizione.
25493	TERRENI DEMANIALI	1.2.2.01.03.01.001	Demaniale	312	16	1.090	PG	CITTA' DI CASTELLO		No	04/12/2009	TRASFERIMENTO A TITOLO GRATUITO	Valore catastale	73,13	73,13	PROVINCIA	

Numero Identificativo (da sistema informativo)	Classificazione secondo il piano dei conti dello Stato Patrimoniale in base al D.lgs.118/2011 (Descrizione)	Classificazione secondo il piano dei conti dello Stato Patrimoniale in base al D.lgs.118/2011 (Codice)	Classificazione ai sensi del codice civile (demaniale, disponibile, indisponibile)	Foglio	Particella	Superficie mq	Provincia	Comune	Località	Bene soggetto ad ammortamento	Data di acquisizione	Modalità di acquisizione	Criterio di valutazione secondo i principi del D.lgs 118/2011	Valore dell'immobile secondo i principi del D.lgs 118/2011 al 31/12/2019 (euro)	Valore dell'immobile secondo i principi del D.lgs 118/2011 al 31/12/2018 (euro)	Ente Gestore	Note
25365	TERRENI DEMANIALI	1.2.2.01.03.01.001	Demaniale	308	1094	140	PG	CITTA' DI CASTELLO		No	18/04/2006	ACQUISIZIONE	Valore catastale	82,88	82,88	AGENZIA FORESTALE REGIONALE	Il valore del bene è stato determinato con il criterio Valore catastale in quanto non si conosce il valore di acquisizione
25502	TERRENI DEMANIALI	1.2.2.01.03.01.001	Demaniale	56	46	1.760	PG	CITTA' DI CASTELLO		No	13/11/2009	TRASFERIMENTO A TITOLO GRATUITO	Valore catastale	73,13	73,13	PROVINCIA	
25504	TERRENI DEMANIALI	1.2.2.01.03.01.001	Demaniale	56	50	3.050	PG	CITTA' DI CASTELLO		No	13/11/2009	TRASFERIMENTO A TITOLO GRATUITO	Valore catastale	128,38	128,38	PROVINCIA	
25507	TERRENI DEMANIALI	1.2.2.01.03.01.001	Demaniale	57	52	4.790	PG	CITTA' DI CASTELLO		No	13/11/2009	TRASFERIMENTO A TITOLO GRATUITO	Valore catastale	442,00	442,00	PROVINCIA	
25186	TERRENI DEMANIALI	1.2.2.01.03.01.001	Demaniale	174	785	8	PG	CITTA' DI CASTELLO		No	18/03/2004	ACQUISIZIONE	Valore catastale	1,63	1,63	AGENZIA FORESTALE REGIONALE	Il valore del bene è stato determinato con il criterio Valore catastale in quanto non si conosce il valore di acquisizione.
25577	TERRENI DEMANIALI	1.2.2.01.03.01.001	Demaniale	279	722	54	PG	CITTA' DI CASTELLO		No	29/08/2011	ACQUISIZIONE	Valore catastale	32,50	32,50	AGENZIA FORESTALE REGIONALE	Il valore del bene è stato determinato con il criterio Valore catastale in quanto non si conosce il valore di acquisizione
25578	TERRENI DEMANIALI	1.2.2.01.03.01.001	Demaniale	279	699	108	PG	CITTA' DI CASTELLO		No	29/08/2011	ACQUISIZIONE	Valore catastale	63,38	63,38	AGENZIA FORESTALE REGIONALE	Il valore del bene è stato determinato con il criterio Valore catastale in quanto non si conosce il valore di acquisizione
25580	TERRENI DEMANIALI	1.2.2.01.03.01.001	Demaniale	279	703	35	PG	CITTA' DI CASTELLO		No	29/08/2011	ACQUISIZIONE	Valore catastale	21,13	21,13	AGENZIA FORESTALE REGIONALE	Il valore del bene è stato determinato con il criterio Valore catastale in quanto non si conosce il valore di acquisizione
25583	TERRENI DEMANIALI	1.2.2.01.03.01.001	Demaniale	279	224	69	PG	CITTA' DI CASTELLO		No	30/08/2011	ACQUISIZIONE	Valore catastale	17,88	17,88	AGENZIA FORESTALE REGIONALE	Il valore del bene è stato determinato con il criterio Valore catastale in quanto non si conosce il valore di acquisizione
25584	TERRENI DEMANIALI	1.2.2.01.03.01.001	Demaniale	279	697	108	PG	CITTA' DI CASTELLO		No	30/08/2011	ACQUISIZIONE	Valore catastale	63,38	63,38	AGENZIA FORESTALE REGIONALE	Il valore del bene è stato determinato con il criterio Valore catastale in quanto non si conosce il valore di acquisizione
25586	TERRENI DEMANIALI	1.2.2.01.03.01.001	Demaniale	286	552	1.002	PG	CITTA' DI CASTELLO		No	05/05/2011	ACQUISIZIONE	Valore catastale	209,63	209,63	AGENZIA FORESTALE REGIONALE	Il valore del bene è stato determinato con il criterio Valore catastale in quanto non si conosce il valore di acquisizione
25587	TERRENI DEMANIALI	1.2.2.01.03.01.001	Demaniale	286	555	9.499	PG	CITTA' DI CASTELLO		No	05/05/2011	ACQUISIZIONE	Valore catastale	5.182,13	5.182,13	AGENZIA FORESTALE REGIONALE	Il valore del bene è stato determinato con il criterio Valore catastale in quanto non si conosce il valore di acquisizione
25588	TERRENI DEMANIALI	1.2.2.01.03.01.001	Demaniale	286	557	846	PG	CITTA' DI CASTELLO		No	05/05/2011	ACQUISIZIONE	Valore catastale	497,25	497,25	AGENZIA FORESTALE REGIONALE	Il valore del bene è stato determinato con il criterio Valore catastale in quanto non si conosce il valore di acquisizione
25533	TERRENI DEMANIALI	1.2.2.01.03.01.001	Demaniale	77	31	270	PG	CITTA' DI CASTELLO		No	13/11/2009	TRASFERIMENTO A TITOLO GRATUITO	Valore catastale	1,63	1,63	PROVINCIA	
24961	TERRENI DEMANIALI	1.2.2.01.03.01.001	Demaniale	282	73	710	PG	CITTA' DI CASTELLO		No	02/07/2007	ACQUISIZIONE	Valore catastale	149,50	149,50	AGENZIA FORESTALE REGIONALE	Il valore del bene è stato determinato con il criterio Valore catastale in quanto non si conosce il valore di acquisizione
24967	TERRENI DEMANIALI	1.2.2.01.03.01.001	Demaniale	283	38	470	PG	CITTA' DI CASTELLO		No	11/10/2007	ACQUISIZIONE	Valore catastale	118,63	118,63	AGENZIA FORESTALE REGIONALE	Il valore del bene è stato determinato con il criterio Valore catastale in quanto non si conosce il valore di acquisizione
25022	TERRENI DEMANIALI	1.2.2.01.03.01.001	Demaniale	285	576	477	PG	CITTA' DI CASTELLO		No	11/10/2007	ACQUISIZIONE	Valore catastale	43,88	43,88	AGENZIA FORESTALE REGIONALE	Il valore del bene è stato determinato con il criterio Valore catastale in quanto non si conosce il valore di acquisizione
25511	TERRENI DEMANIALI	1.2.2.01.03.01.001	Demaniale	58	3	1.890	PG	CITTA' DI CASTELLO		No	13/11/2009	TRASFERIMENTO A TITOLO GRATUITO	Valore catastale	126,75	126,75	PROVINCIA	
25308	TERRENI DEMANIALI	1.2.2.01.03.01.001	Demaniale	83	671	26	PG	CITTA' DI CASTELLO		No	04/04/2006	ACQUISIZIONE	Valore catastale	24,38	24,38	AGENZIA FORESTALE REGIONALE	Il valore del bene è stato determinato con il criterio Valore Catastale in quanto non si conosce il valore di acquisizione
25314	TERRENI DEMANIALI	1.2.2.01.03.01.001	Demaniale	85	792	17	PG	CITTA' DI CASTELLO		No	06/02/2006	ACQUISIZIONE	Valore catastale	16,25	16,25	AGENZIA FORESTALE REGIONALE	Il valore del bene è stato determinato con il criterio Valore Catastale in quanto non si conosce il valore di acquisizione

Numero Identificativo (da sistema informativo)	Classificazione secondo il piano dei conti dello Stato Patrimoniale in base al D.lgs.118/2011 (Descrizione)	Classificazione secondo il piano dei conti dello Stato Patrimoniale in base al D.lgs.118/2011 (Codice)	Classificazione ai sensi del codice civile (demaniale, disponibile, indisponibile)	Foglio	Particella	Superficie mq	Provincia	Comune	Località	Bene soggetto ad ammortamento	Data di acquisizione	Modalità di acquisizione	Criterio di valutazione secondo i principi del D.lgs 118/2011	Valore dell'immobile secondo i principi del D.lgs 118/2011 al 31/12/2019 (euro)	Valore dell'immobile secondo i principi del D.lgs 118/2011 al 31/12/2018 (euro)	Ente Gestore	Note
25062	TERRENI DEMANIALI	1.2.2.01.03.01.001	Demaniale	316	557	852	PG	CITTA' DI CASTELLO		No	11/06/2007	ACQUISIZIONE	Valore catastale	500,50	500,50	AGENZIA FORESTALE REGIONALE	Il valore del bene è stato determinato con il criterio Valore Catastale in quanto non si conosce il valore di acquisizione
25120	TERRENI DEMANIALI	1.2.2.01.03.01.001	Demaniale	283	146	96	PG	CITTA' DI CASTELLO		No	05/09/2007	ACQUISIZIONE	Valore catastale	13,00	13,00	AGENZIA FORESTALE REGIONALE	Il valore del bene è stato determinato con il criterio Valore catastale in quanto non si conosce il valore di acquisizione
25124	TERRENI DEMANIALI	1.2.2.01.03.01.001	Demaniale	283	554	28	PG	CITTA' DI CASTELLO		No	05/09/2007	ACQUISIZIONE	Valore catastale	1,63	1,63	AGENZIA FORESTALE REGIONALE	Il valore del bene è stato determinato con il criterio Valore catastale in quanto non si conosce il valore di acquisizione
25248	TERRENI DEMANIALI	1.2.2.01.03.01.001	Demaniale	242	189	2.530	PG	CITTA' DI CASTELLO		No	24/07/2007	TRASFERIMENTO A TITOLO GRATUITO	Valore catastale	0,00	0,00	UMBRIA TPL E MOBILITA' S.p.A.	
25034	TERRENI DEMANIALI	1.2.2.01.03.01.001	Demaniale	308	1086	140	PG	CITTA' DI CASTELLO		No	05/09/2007	ACQUISIZIONE	Valore catastale	76,38	76,38	AGENZIA FORESTALE REGIONALE	Il valore del bene è stato determinato con il criterio Valore catastale in quanto non si conosce il valore di acquisizione
25233	TERRENI DEMANIALI	1.2.2.01.03.01.001	Demaniale	196	69	170	PG	CITTA' DI CASTELLO		No	24/07/2007	TRASFERIMENTO A TITOLO GRATUITO	Valore catastale	157,63	157,63	UMBRIA TPL E MOBILITA' S.p.A.	
25369	TERRENI DEMANIALI	1.2.2.01.03.01.001	Demaniale	308	160	160	PG	CITTA' DI CASTELLO		No	18/04/2006	ACQUISIZIONE	Valore catastale	40,63	40,63	AGENZIA FORESTALE REGIONALE	Il valore del bene è stato determinato con il criterio Valore catastale in quanto non si conosce il valore di acquisizione
25372	TERRENI DEMANIALI	1.2.2.01.03.01.001	Demaniale	308	1066	144	PG	CITTA' DI CASTELLO		No	18/04/2006	ACQUISIZIONE	Valore catastale	84,50	84,50	AGENZIA FORESTALE REGIONALE	Il valore del bene è stato determinato con il criterio Valore catastale in quanto non si conosce il valore di acquisizione
25287	TERRENI DEMANIALI	1.2.2.01.03.01.001	Demaniale	65	549	5	PG	CITTA' DI CASTELLO		No	06/02/2006	ACQUISIZIONE	Valore catastale	6,50	6,50	AGENZIA FORESTALE REGIONALE	Il valore del bene è stato determinato con il criterio Valore Catastale in quanto non si conosce il valore di acquisizione.
25549	TERRENI DEMANIALI	1.2.2.01.03.01.001	Demaniale	112	44	130	PG	CITTA' DI CASTELLO		No	13/11/2009	TRASFERIMENTO A TITOLO GRATUITO	Valore catastale	4,88	4,88	PROVINCIA	
25291	TERRENI DEMANIALI	1.2.2.01.03.01.001	Demaniale	65	557	17	PG	CITTA' DI CASTELLO		No	06/02/2006	ACQUISIZIONE	Valore catastale	21,13	21,13	AGENZIA FORESTALE REGIONALE	Il valore del bene è stato determinato con il criterio Valore Catastale in quanto non si conosce il valore di acquisizione.
25570	TERRENI DEMANIALI	1.2.2.01.03.01.001	Demaniale	279	711	1.423	PG	CITTA' DI CASTELLO		No	29/08/2011	ACQUISIZIONE	Valore catastale	118,63	118,63	AGENZIA FORESTALE REGIONALE	Il valore del bene è stato determinato con il criterio Valore catastale in quanto non si conosce il valore di acquisizione
25573	TERRENI DEMANIALI	1.2.2.01.03.01.001	Demaniale	279	717	27	PG	CITTA' DI CASTELLO		No	29/08/2011	ACQUISIZIONE	Valore catastale	6,50	6,50	AGENZIA FORESTALE REGIONALE	Il valore del bene è stato determinato con il criterio Valore catastale in quanto non si conosce il valore di acquisizione
24978	TERRENI DEMANIALI	1.2.2.01.03.01.001	Demaniale	283	564	398	PG	CITTA' DI CASTELLO		No	01/08/2007	ACQUISIZIONE	Valore catastale	234,00	234,00	AGENZIA FORESTALE REGIONALE	Il valore del bene è stato determinato con il criterio Valore catastale in quanto non si conosce il valore di acquisizione
24983	TERRENI DEMANIALI	1.2.2.01.03.01.001	Demaniale	285	563	455	PG	CITTA' DI CASTELLO		No	01/08/2007	ACQUISIZIONE	Valore catastale	266,50	266,50	AGENZIA FORESTALE REGIONALE	Il valore del bene è stato determinato con il criterio Valore catastale in quanto non si conosce il valore di acquisizione
25509	TERRENI DEMANIALI	1.2.2.01.03.01.001	Demaniale	57	57	1.180	PG	CITTA' DI CASTELLO		No	13/11/2009	TRASFERIMENTO A TITOLO GRATUITO	Valore catastale	48,75	48,75	PROVINCIA	
25067	TERRENI DEMANIALI	1.2.2.01.03.01.001	Demaniale	318	504	390	PG	CITTA' DI CASTELLO		No	11/06/2007	ACQUISIZIONE	Valore catastale	229,13	229,13	AGENZIA FORESTALE REGIONALE	Il valore del bene è stato determinato con il criterio Valore Catastale in quanto non si conosce il valore di acquisizione.
25071	TERRENI DEMANIALI	1.2.2.01.03.01.001	Demaniale	283	577	102	PG	CITTA' DI CASTELLO		No	02/07/2007	ACQUISIZIONE	Valore catastale	60,13	60,13	AGENZIA FORESTALE REGIONALE	Il valore del bene è stato determinato con il criterio Valore catastale in quanto non si conosce il valore di acquisizione
25073	TERRENI DEMANIALI	1.2.2.01.03.01.001	Demaniale	283	78	660	PG	CITTA' DI CASTELLO		No	11/06/2007	ACQUISIZIONE	Valore catastale	165,75	165,75	AGENZIA FORESTALE REGIONALE	Il valore del bene è stato determinato con il criterio Valore catastale in quanto non si conosce il valore di acquisizione
25302	TERRENI DEMANIALI	1.2.2.01.03.01.001	Demaniale	83	657	34	PG	CITTA' DI CASTELLO		No	10/05/2005	ACQUISIZIONE	Valore catastale	19,50	19,50	AGENZIA FORESTALE REGIONALE	Il valore del bene è stato determinato con il criterio Valore Catastale in quanto non si conosce il valore di acquisizione

Numero Identificativo (da sistema informativo)	Classificazione secondo il piano dei conti dello Stato Patrimoniale in base al D.lgs.118/2011 (Descrizione)	Classificazione secondo il piano dei conti dello Stato Patrimoniale in base al D.lgs.118/2011 (Codice)	Classificazione ai sensi del codice civile (demaniale, disponibile, indisponibile)	Foglio	Particella	Superficie mq	Provincia	Comune	Località	Bene soggetto ad ammortamento	Data di acquisizione	Modalità di acquisizione	Criterio di valutazione secondo i principi del D.lgs 118/2011	Valore dell'immobile secondo i principi del D.lgs 118/2011 al 31/12/2019 (euro)	Valore dell'immobile secondo i principi del D.lgs 118/2011 al 31/12/2018 (euro)	Ente Gestore	Note
25252	TERRENI DEMANIALI	1.2.2.01.03.01.001	Demaniale	242	399	4.770	PG	CITTA' DI CASTELLO		No	24/07/2007	TRASFERIMENTO A TITOLO GRATUITO	Valore catastale	0,00	0,00	UMBRIA TPL E MOBILITA' S.p.A.	
25146	TERRENI DEMANIALI	1.2.2.01.03.01.001	Demaniale	255	157	420	PG	CITTA' DI CASTELLO		No	01/08/2007	ACQUISIZIONE	Valore catastale	157,63	157,63	AGENZIA FORESTALE REGIONALE	Il valore del bene è stato determinato con il criterio Valore catastale in quanto non si conosce il valore di acquisizione
25459	TERRENI DEMANIALI	1.2.2.01.03.01.001	Demaniale	317	562	7	PG	CITTA' DI CASTELLO		No	21/12/2007	ACQUISIZIONE	Valore catastale	3,25	3,25	AGENZIA FORESTALE REGIONALE	Il valore del bene è stato determinato con il criterio Valore Catastale in quanto non si conosce il valore di acquisizione.
25198	TERRENI DEMANIALI	1.2.2.01.03.01.001	Demaniale	109	8	3.340	PG	CITTA' DI CASTELLO		No	24/07/2007	TRASFERIMENTO A TITOLO GRATUITO	Valore catastale	0,00	0,00	UMBRIA TPL E MOBILITA' S.p.A.	
25490	TERRENI DEMANIALI	1.2.2.01.03.01.001	Demaniale	297	443	340	PG	CITTA' DI CASTELLO		No	04/12/2009	TRASFERIMENTO A TITOLO GRATUITO	Valore catastale	299,00	299,00	PROVINCIA	
25492	TERRENI DEMANIALI	1.2.2.01.03.01.001	Demaniale	298	158	1.020	PG	CITTA' DI CASTELLO		No	04/12/2009	TRASFERIMENTO A TITOLO GRATUITO	Valore catastale	68,25	68,25	PROVINCIA	
25260	TERRENI DEMANIALI	1.2.2.01.03.01.001	Demaniale	294	964	105	PG	CITTA' DI CASTELLO		No	24/07/2007	TRASFERIMENTO A TITOLO GRATUITO	Valore catastale	0,00	0,00	UMBRIA TPL E MOBILITA' S.p.A.	
25438	TERRENI DEMANIALI	1.2.2.01.03.01.001	Demaniale	308	170	49	PG	CITTA' DI CASTELLO		No	12/05/2006	ACQUISIZIONE	Valore catastale	13,00	13,00	AGENZIA FORESTALE REGIONALE	Il valore del bene è stato determinato con il criterio Valore catastale in quanto non si conosce il valore di acquisizione
25441	TERRENI DEMANIALI	1.2.2.01.03.01.001	Demaniale	308	1098	80	PG	CITTA' DI CASTELLO		No	12/05/2006	ACQUISIZIONE	Valore catastale	43,88	43,88	AGENZIA FORESTALE REGIONALE	Il valore del bene è stato determinato con il criterio Valore catastale in quanto non si conosce il valore di acquisizione
25323	TERRENI DEMANIALI	1.2.2.01.03.01.001	Demaniale	323	563	285	PG	CITTA' DI CASTELLO		No	26/10/2005	ACQUISIZIONE	Valore catastale	156,00	156,00	AGENZIA FORESTALE REGIONALE	Il valore del bene è stato determinato con il criterio Valore Catastale in quanto non si conosce il valore di acquisizione
25468	TERRENI DEMANIALI	1.2.2.01.03.01.001	Demaniale	85	790	40	PG	CITTA' DI CASTELLO		No	02/04/2008	ACQUISIZIONE	Valore catastale	48,75	48,75	AGENZIA FORESTALE REGIONALE	Il valore del bene è stato determinato con il criterio Valore Catastale in quanto non si conosce il valore di acquisizione
25497	TERRENI DEMANIALI	1.2.2.01.03.01.001	Demaniale	312	60	2.980	PG	CITTA' DI CASTELLO		No	04/12/2009	TRASFERIMENTO A TITOLO GRATUITO	Valore catastale	199,88	199,88	PROVINCIA	
25444	TERRENI DEMANIALI	1.2.2.01.03.01.001	Demaniale	306	312	160	PG	CITTA' DI CASTELLO		No	12/05/2006	ACQUISIZIONE	Valore catastale	40,63	40,63	AGENZIA FORESTALE REGIONALE	Il valore del bene è stato determinato con il criterio Valore catastale in quanto non si conosce il valore di acquisizione
25447	TERRENI DEMANIALI	1.2.2.01.03.01.001	Demaniale	306	638	197	PG	CITTA' DI CASTELLO		No	12/05/2006	ACQUISIZIONE	Valore catastale	107,25	107,25	AGENZIA FORESTALE REGIONALE	Il valore del bene è stato determinato con il criterio Valore catastale in quanto non si conosce il valore di acquisizione
25451	TERRENI DEMANIALI	1.2.2.01.03.01.001	Demaniale	87	1065	45	PG	CITTA' DI CASTELLO		No	05/12/2007	ACQUISIZIONE	Valore catastale	26,00	26,00	AGENZIA FORESTALE REGIONALE	Il valore del bene è stato determinato con il criterio Valore Catastale in quanto non si conosce il valore di acquisizione
24926	TERRENI DEMANIALI	1.2.2.01.03.01.001	Demaniale	282	102	61	PG	CITTA' DI CASTELLO		No	11/10/2007	ACQUISIZIONE	Valore catastale	17,88	17,88	AGENZIA FORESTALE REGIONALE	Il valore del bene è stato determinato con il criterio Valore catastale in quanto non si conosce il valore di acquisizione
24930	TERRENI DEMANIALI	1.2.2.01.03.01.001	Demaniale	282	541	522	PG	CITTA' DI CASTELLO		No	11/10/2007	ACQUISIZIONE	Valore catastale	284,38	284,38	AGENZIA FORESTALE REGIONALE	Il valore del bene è stato determinato con il criterio Valore catastale in quanto non si conosce il valore di acquisizione
25563	TERRENI DEMANIALI	1.2.2.01.03.01.001	Demaniale	279	694	1.292	PG	CITTA' DI CASTELLO		No	29/08/2011	ACQUISIZIONE	Valore catastale	758,88	758,88	AGENZIA FORESTALE REGIONALE	Il valore del bene è stato determinato con il criterio Valore catastale in quanto non si conosce il valore di acquisizione
25048	TERRENI DEMANIALI	1.2.2.01.03.01.001	Demaniale	314	88	1.060	PG	CITTA' DI CASTELLO		No	05/09/2007	ACQUISIZIONE	Valore catastale	266,50	266,50	AGENZIA FORESTALE REGIONALE	Il valore del bene è stato determinato con il criterio Valore catastale in quanto non si conosce il valore di acquisizione
25149	TERRENI DEMANIALI	1.2.2.01.03.01.001	Demaniale	255	594	72	PG	CITTA' DI CASTELLO		No	01/08/2007	ACQUISIZIONE	Valore catastale	42,25	42,25	AGENZIA FORESTALE REGIONALE	Il valore del bene è stato determinato con il criterio Valore catastale in quanto non si conosce il valore di acquisizione

Numero Identificativo (da sistema informativo)	Classificazione secondo il piano dei conti dello Stato Patrimoniale in base al D.lgs.118/2011 (Descrizione)	Classificazione secondo il piano dei conti dello Stato Patrimoniale in base al D.lgs.118/2011 (Codice)	Classificazione ai sensi del codice civile (demaniale, disponibile, indisponibile)	Foglio	Particella	Superficie mq	Provincia	Comune	Località	Bene soggetto ad ammortamento	Data di acquisizione	Modalità di acquisizione	Criterio di valutazione secondo i principi del D.lgs 118/2011	Valore dell'immobile secondo i principi del D.lgs 118/2011 al 31/12/2019 (euro)	Valore dell'immobile secondo i principi del D.lgs 118/2011 al 31/12/2018 (euro)	Ente Gestore	Note
24991	TERRENI DEMANIALI	1.2.2.01.03.01.001	Demaniale	256	513	21	PG	CITTA' DI CASTELLO		No	13/09/2007	ACQUISIZIONE	Valore catastale	4,88	4,88	AGENZIA FORESTALE REGIONALE	Il valore del bene è stato determinato con il criterio Valore catastale in quanto non si conosce il valore di acquisizione
24995	TERRENI DEMANIALI	1.2.2.01.03.01.001	Demaniale	285	572	127	PG	CITTA' DI CASTELLO		No	02/07/2007	ACQUISIZIONE	Valore catastale	32,50	32,50	AGENZIA FORESTALE REGIONALE	Il valore del bene è stato determinato con il criterio Valore catastale in quanto non si conosce il valore di acquisizione
24957	TERRENI DEMANIALI	1.2.2.01.03.01.001	Demaniale	280	564	128	PG	CITTA' DI CASTELLO		No	02/07/2007	ACQUISIZIONE	Valore catastale	69,88	69,88	AGENZIA FORESTALE REGIONALE	Il valore del bene è stato determinato con il criterio Valore catastale in quanto non si conosce il valore di acquisizione
25018	TERRENI DEMANIALI	1.2.2.01.03.01.001	Demaniale	285	568	306	PG	CITTA' DI CASTELLO		No	11/10/2007	ACQUISIZIONE	Valore catastale	167,38	167,38	AGENZIA FORESTALE REGIONALE	Il valore del bene è stato determinato con il criterio Valore catastale in quanto non si conosce il valore di acquisizione
25575	TERRENI DEMANIALI	1.2.2.01.03.01.001	Demaniale	279	719	13	PG	CITTA' DI CASTELLO		No	29/08/2011	ACQUISIZIONE	Valore catastale	3,25	3,25	AGENZIA FORESTALE REGIONALE	Il valore del bene è stato determinato con il criterio Valore catastale in quanto non si conosce il valore di acquisizione
25579	TERRENI DEMANIALI	1.2.2.01.03.01.001	Demaniale	279	701	310	PG	CITTA' DI CASTELLO		No	29/08/2011	ACQUISIZIONE	Valore catastale	182,00	182,00	AGENZIA FORESTALE REGIONALE	Il valore del bene è stato determinato con il criterio Valore catastale in quanto non si conosce il valore di acquisizione
25582	TERRENI DEMANIALI	1.2.2.01.03.01.001	Demaniale	279	725	88	PG	CITTA' DI CASTELLO		No	29/08/2011	ACQUISIZIONE	Valore catastale	22,75	22,75	AGENZIA FORESTALE REGIONALE	Il valore del bene è stato determinato con il criterio Valore catastale in quanto non si conosce il valore di acquisizione
25107	TERRENI DEMANIALI	1.2.2.01.03.01.001	Demaniale	107	787	3	PG	CITTA' DI CASTELLO		No	11/06/2007	ACQUISIZIONE	Valore catastale	3,25	3,25	AGENZIA FORESTALE REGIONALE	Il valore del bene è stato determinato con il criterio Valore catastale in quanto non si conosce il valore di acquisizione.
25174	TERRENI DEMANIALI	1.2.2.01.03.01.001	Demaniale	306	656	5	PG	CITTA' DI CASTELLO		No	18/04/2006	ACQUISIZIONE	Valore catastale	1,63	1,63	AGENZIA FORESTALE REGIONALE	Il valore del bene è stato determinato con il criterio Valore catastale in quanto non si conosce il valore di acquisizione
25091	TERRENI DEMANIALI	1.2.2.01.03.01.001	Demaniale	255	604	977	PG	CITTA' DI CASTELLO		No	11/10/2007	ACQUISIZIONE	Valore catastale	573,63	573,63	AGENZIA FORESTALE REGIONALE	Il valore del bene è stato determinato con il criterio Valore catastale in quanto non si conosce il valore di acquisizione
25286	TERRENI DEMANIALI	1.2.2.01.03.01.001	Demaniale	65	545	19	PG	CITTA' DI CASTELLO		No	06/02/2006	ACQUISIZIONE	Valore catastale	22,75	22,75	AGENZIA FORESTALE REGIONALE	Il valore del bene è stato determinato con il criterio Valore Catastale in quanto non si conosce il valore di acquisizione.
25472	TERRENI DEMANIALI	1.2.2.01.03.01.001	Demaniale	283	536	270	PG	CITTA' DI CASTELLO		No	31/10/2008	ACQUISIZIONE	Valore catastale	147,88	147,88	AGENZIA FORESTALE REGIONALE	Il valore del bene è stato determinato con il criterio Valore catastale in quanto non si conosce il valore di acquisizione
25211	TERRENI DEMANIALI	1.2.2.01.03.01.001	Demaniale	149	2106	300	PG	CITTA' DI CASTELLO		No	24/07/2007	TRASFERIMENTO A TITOLO GRATUITO	Valore catastale	0,00	0,00	UMBRIA TPL E MOBILITA' S.p.A.	
25419	TERRENI DEMANIALI	1.2.2.01.03.01.001	Demaniale	323	569	750	PG	CITTA' DI CASTELLO		No	11/05/2006	ACQUISIZIONE	Valore catastale	440,38	440,38	AGENZIA FORESTALE REGIONALE	Il valore del bene è stato determinato con il criterio Valore Catastale in quanto non si conosce il valore di acquisizione
25054	TERRENI DEMANIALI	1.2.2.01.03.01.001	Demaniale	317	591	520	PG	CITTA' DI CASTELLO		No	05/09/2007	ACQUISIZIONE	Valore catastale	305,50	305,50	AGENZIA FORESTALE REGIONALE	Il valore del bene è stato determinato con il criterio Valore Catastale in quanto non si conosce il valore di acquisizione.
25058	TERRENI DEMANIALI	1.2.2.01.03.01.001	Demaniale	282	511	92	PG	CITTA' DI CASTELLO		No	11/10/2007	ACQUISIZIONE	Valore catastale	53,63	53,63	AGENZIA FORESTALE REGIONALE	Il valore del bene è stato determinato con il criterio Valore catastale in quanto non si conosce il valore di acquisizione-Variatione catastale del 2017
25270	TERRENI DEMANIALI	1.2.2.01.03.01.001	Demaniale	47	157	5.660	PG	CITTA' DI CASTELLO		No	28/05/1998	ACQUISIZIONE	Valore catastale	0,00	0,00	AGENZIA FORESTALE REGIONALE	Il valore del bene è stato determinato con il criterio Valore Catastale in quanto non si conosce il valore di acquisizione.
25423	TERRENI DEMANIALI	1.2.2.01.03.01.001	Demaniale	323	6	240	PG	CITTA' DI CASTELLO		No	12/05/2006	ACQUISIZIONE	Valore catastale	19,50	19,50	AGENZIA FORESTALE REGIONALE	Il valore del bene è stato determinato con il criterio Valore Catastale in quanto non si conosce il valore di acquisizione
25098	TERRENI DEMANIALI	1.2.2.01.03.01.001	Demaniale	255	580	183	PG	CITTA' DI CASTELLO		No	01/08/2007	ACQUISIZIONE	Valore catastale	99,13	99,13	AGENZIA FORESTALE REGIONALE	Il valore del bene è stato determinato con il criterio Valore catastale in quanto non si conosce il valore di acquisizione
25103	TERRENI DEMANIALI	1.2.2.01.03.01.001	Demaniale	108	827	15	PG	CITTA' DI CASTELLO		No	11/06/2007	ACQUISIZIONE	Valore catastale	17,88	17,88	AGENZIA FORESTALE REGIONALE	Il valore del bene è stato determinato con il criterio Valore catastale in quanto non si conosce il valore di acquisizione.

Numero Identificativo (da sistema informativo)	Classificazione secondo il piano dei conti dello Stato Patrimoniale in base al D.lgs.118/2011 (Descrizione)	Classificazione secondo il piano dei conti dello Stato Patrimoniale in base al D.lgs.118/2011 (Codice)	Classificazione ai sensi del codice civile (demaniale, disponibile, indisponibile)	Foglio	Particella	Superficie mq	Provincia	Comune	Località	Bene soggetto ad ammortamento	Data di acquisizione	Modalità di acquisizione	Criterio di valutazione secondo i principi del D.lgs 118/2011	Valore dell'immobile secondo i principi del D.lgs 118/2011 al 31/12/2019 (euro)	Valore dell'immobile secondo i principi del D.lgs 118/2011 al 31/12/2018 (euro)	Ente Gestore	Note
25480	TERRENI DEMANIALI	1.2.2.01.03.01.001	Demaniale	266	142	350	PG	CITTA' DI CASTELLO		No	04/12/2009	TRASFERIMENTO A TITOLO GRATUITO	Valore catastale	73,13	73,13	PROVINCIA	
25427	TERRENI DEMANIALI	1.2.2.01.03.01.001	Demaniale	323	541	18	PG	CITTA' DI CASTELLO		No	12/05/2006	ACQUISIZIONE	Valore catastale	4,88	4,88	AGENZIA FORESTALE REGIONALE	Il valore del bene è stato determinato con il criterio Valore Catastale in quanto non si conosce il valore di acquisizione
25279	TERRENI DEMANIALI	1.2.2.01.03.01.001	Demaniale	63	537	22	PG	CITTA' DI CASTELLO		No	12/11/2004	ACQUISIZIONE	Valore catastale	26,00	26,00	AGENZIA FORESTALE REGIONALE	Il valore del bene è stato determinato con il criterio Valore Catastale in quanto non si conosce il valore di acquisizione.
25391	TERRENI DEMANIALI	1.2.2.01.03.01.001	Demaniale	317	551	1.050	PG	CITTA' DI CASTELLO		No	11/05/2006	ACQUISIZIONE	Valore catastale	484,25	484,25	AGENZIA FORESTALE REGIONALE	Il valore del bene è stato determinato con il criterio Valore Catastale in quanto non si conosce il valore di acquisizione.
25344	TERRENI DEMANIALI	1.2.2.01.03.01.001	Demaniale	308	158	330	PG	CITTA' DI CASTELLO		No	04/04/2006	ACQUISIZIONE	Valore catastale	82,88	82,88	AGENZIA FORESTALE REGIONALE	Il valore del bene è stato determinato con il criterio Valore catastale in quanto non si conosce il valore di acquisizione
24943	TERRENI DEMANIALI	1.2.2.01.03.01.001	Demaniale	282	571	170	PG	CITTA' DI CASTELLO		No	11/10/2007	ACQUISIZIONE	Valore catastale	99,13	99,13	AGENZIA FORESTALE REGIONALE	Il valore del bene è stato determinato con il criterio Valore catastale in quanto non si conosce il valore di acquisizione
25002	TERRENI DEMANIALI	1.2.2.01.03.01.001	Demaniale	255	602	13	PG	CITTA' DI CASTELLO		No	01/08/2007	ACQUISIZIONE	Valore catastale	8,13	8,13	AGENZIA FORESTALE REGIONALE	Il valore del bene è stato determinato con il criterio Valore catastale in quanto non si conosce il valore di acquisizione
25394	TERRENI DEMANIALI	1.2.2.01.03.01.001	Demaniale	317	42	270	PG	CITTA' DI CASTELLO		No	11/05/2006	ACQUISIZIONE	Valore catastale	68,25	68,25	AGENZIA FORESTALE REGIONALE	Il valore del bene è stato determinato con il criterio Valore Catastale in quanto non si conosce il valore di acquisizione.
24949	TERRENI DEMANIALI	1.2.2.01.03.01.001	Demaniale	283	121	350	PG	CITTA' DI CASTELLO		No	01/08/2007	ACQUISIZIONE	Valore catastale	102,38	102,38	AGENZIA FORESTALE REGIONALE	Il valore del bene è stato determinato con il criterio Valore catastale in quanto non si conosce il valore di acquisizione
25168	TERRENI DEMANIALI	1.2.2.01.03.01.001	Demaniale	254	694	584	PG	CITTA' DI CASTELLO		No	11/06/2007	ACQUISIZIONE	Valore catastale	342,88	342,88	AGENZIA FORESTALE REGIONALE	Il valore del bene è stato determinato con il criterio Valore catastale in quanto non si conosce il valore di acquisizione
24922	TERRENI DEMANIALI	1.2.2.01.03.01.001	Demaniale	282	567	340	PG	CITTA' DI CASTELLO		No	11/10/2007	ACQUISIZIONE	Valore catastale	199,88	199,88	AGENZIA FORESTALE REGIONALE	Il valore del bene è stato determinato con il criterio Valore catastale in quanto non si conosce il valore di acquisizione
25517	TERRENI DEMANIALI	1.2.2.01.03.01.001	Demaniale	59	32	2.410	PG	CITTA' DI CASTELLO		No	13/11/2009	TRASFERIMENTO A TITOLO GRATUITO	Valore catastale	505,38	505,38	PROVINCIA	
25521	TERRENI DEMANIALI	1.2.2.01.03.01.001	Demaniale	60	15	1.920	PG	CITTA' DI CASTELLO		No	13/11/2009	TRASFERIMENTO A TITOLO GRATUITO	Valore catastale	403,00	403,00	PROVINCIA	
25199	TERRENI DEMANIALI	1.2.2.01.03.01.001	Demaniale	109	64	3.599	PG	CITTA' DI CASTELLO		No	24/07/2007	TRASFERIMENTO A TITOLO GRATUITO	Valore catastale	0,00	0,00	UMBRIA TPL E MOBILITA' S.p.A.	
25202	TERRENI DEMANIALI	1.2.2.01.03.01.001	Demaniale	131	89	7.490	PG	CITTA' DI CASTELLO		No	24/07/2007	TRASFERIMENTO A TITOLO GRATUITO	Valore catastale	0,00	0,00	UMBRIA TPL E MOBILITA' S.p.A.	
25488	TERRENI DEMANIALI	1.2.2.01.03.01.001	Demaniale	297	194	1.050	PG	CITTA' DI CASTELLO		No	04/12/2009	TRASFERIMENTO A TITOLO GRATUITO	Valore catastale	69,88	69,88	PROVINCIA	
25489	TERRENI DEMANIALI	1.2.2.01.03.01.001	Demaniale	297	204	3.480	PG	CITTA' DI CASTELLO		No	04/12/2009	TRASFERIMENTO A TITOLO GRATUITO	Valore catastale	729,63	729,63	PROVINCIA	
25208	TERRENI DEMANIALI	1.2.2.01.03.01.001	Demaniale	149	168	5.910	PG	CITTA' DI CASTELLO		No	24/07/2007	TRASFERIMENTO A TITOLO GRATUITO	Valore catastale	0,00	0,00	UMBRIA TPL E MOBILITA' S.p.A.	
25546	TERRENI DEMANIALI	1.2.2.01.03.01.001	Demaniale	95	127	5.860	PG	CITTA' DI CASTELLO		No	13/11/2009	TRASFERIMENTO A TITOLO GRATUITO	Valore catastale	245,38	245,38	PROVINCIA	
25402	TERRENI DEMANIALI	1.2.2.01.03.01.001	Demaniale	314	557	5.150	PG	CITTA' DI CASTELLO		No	11/05/2006	ACQUISIZIONE	Valore catastale	1.296,75	1.296,75	AGENZIA FORESTALE REGIONALE	Il valore del bene è stato determinato con il criterio Valore catastale in quanto non si conosce il valore di acquisizione

Numero Identificativo (da sistema informativo)	Classificazione secondo il piano dei conti dello Stato Patrimoniale in base al D.lgs.118/2011 (Descrizione)	Classificazione secondo il piano dei conti dello Stato Patrimoniale in base al D.lgs.118/2011 (Codice)	Classificazione ai sensi del codice civile (demaniale, disponibile, indisponibile)	Foglio	Particella	Superficie mq	Provincia	Comune	Località	Bene soggetto ad ammortamento	Data di acquisizione	Modalità di acquisizione	Criterio di valutazione secondo i principi del D.lgs 118/2011	Valore dell'immobile secondo i principi del D.lgs 118/2011 al 31/12/2019 (euro)	Valore dell'immobile secondo i principi del D.lgs 118/2011 al 31/12/2018 (euro)	Ente Gestore	Note
25554	TERRENI DEMANIALI	1.2.2.01.03.01.001	Demaniale	134	40	4.560	PG	CITTA' DI CASTELLO		No	13/11/2009	TRASFERIMENTO A TITOLO GRATUITO	Valore catastale	191,75	191,75	PROVINCIA	
25556	TERRENI DEMANIALI	1.2.2.01.03.01.001	Demaniale	134	64	2.830	PG	CITTA' DI CASTELLO		No	13/11/2009	TRASFERIMENTO A TITOLO GRATUITO	Valore catastale	118,63	118,63	PROVINCIA	
25558	TERRENI DEMANIALI	1.2.2.01.03.01.001	Demaniale	134	71	3.110	PG	CITTA' DI CASTELLO		No	13/11/2009	TRASFERIMENTO A TITOLO GRATUITO	Valore catastale	130,00	130,00	PROVINCIA	
25220	TERRENI DEMANIALI	1.2.2.01.03.01.001	Demaniale	174	196	10.050	PG	CITTA' DI CASTELLO		No	24/07/2007	TRASFERIMENTO A TITOLO GRATUITO	Valore catastale	0,00	0,00	UMBRIA TPL E MOBILITA' S.p.A.	
25222	TERRENI DEMANIALI	1.2.2.01.03.01.001	Demaniale	175	73	7.620	PG	CITTA' DI CASTELLO		No	24/07/2007	TRASFERIMENTO A TITOLO GRATUITO	Valore catastale	0,00	0,00	UMBRIA TPL E MOBILITA' S.p.A.	
25256	TERRENI DEMANIALI	1.2.2.01.03.01.001	Demaniale	294	76	10.245	PG	CITTA' DI CASTELLO		No	24/07/2007	TRASFERIMENTO A TITOLO GRATUITO	Valore catastale	0,00	0,00	UMBRIA TPL E MOBILITA' S.p.A.	
25231	TERRENI DEMANIALI	1.2.2.01.03.01.001	Demaniale	196	66	7.740	PG	CITTA' DI CASTELLO		No	24/07/2007	TRASFERIMENTO A TITOLO GRATUITO	Valore catastale	0,00	0,00	UMBRIA TPL E MOBILITA' S.p.A.	
25543	TERRENI DEMANIALI	1.2.2.01.03.01.001	Demaniale	94	51	9.460	PG	CITTA' DI CASTELLO		No	13/11/2009	TRASFERIMENTO A TITOLO GRATUITO	Valore catastale	396,50	396,50	PROVINCIA	
25498	TERRENI DEMANIALI	1.2.2.01.03.01.001	Demaniale	55	19	7.830	PG	CITTA' DI CASTELLO		No	13/11/2009	TRASFERIMENTO A TITOLO GRATUITO	Valore catastale	328,25	328,25	PROVINCIA	
25322	TERRENI DEMANIALI	1.2.2.01.03.01.001	Demaniale	323	32	1.010	PG	CITTA' DI CASTELLO		No	26/10/2005	ACQUISIZIONE	Valore catastale	110,50	110,50	AGENZIA FORESTALE REGIONALE	Il valore del bene è stato determinato con il criterio Valore Catastale in quanto non si conosce il valore di acquisizione
25258	TERRENI DEMANIALI	1.2.2.01.03.01.001	Demaniale	294	251	14.438	PG	CITTA' DI CASTELLO		No	24/07/2007	TRASFERIMENTO A TITOLO GRATUITO	Valore catastale	0,00	0,00	UMBRIA TPL E MOBILITA' S.p.A.	
25118	TERRENI DEMANIALI	1.2.2.01.03.01.001	Demaniale	283	128	1.680	PG	CITTA' DI CASTELLO		No	05/09/2007	ACQUISIZIONE	Valore catastale	494,00	494,00	AGENZIA FORESTALE REGIONALE	Il valore del bene è stato determinato con il criterio Valore catastale in quanto non si conosce il valore di acquisizione
25526	TERRENI DEMANIALI	1.2.2.01.03.01.001	Demaniale	76	60	1.800	PG	CITTA' DI CASTELLO		No	13/11/2009	TRASFERIMENTO A TITOLO GRATUITO	Valore catastale	120,25	120,25	PROVINCIA	
25527	TERRENI DEMANIALI	1.2.2.01.03.01.001	Demaniale	76	61	780	PG	CITTA' DI CASTELLO		No	13/11/2009	TRASFERIMENTO A TITOLO GRATUITO	Valore catastale	32,50	32,50	PROVINCIA	
25530	TERRENI DEMANIALI	1.2.2.01.03.01.001	Demaniale	76	77	1.860	PG	CITTA' DI CASTELLO		No	13/11/2009	TRASFERIMENTO A TITOLO GRATUITO	Valore catastale	30,88	30,88	PROVINCIA	
25532	TERRENI DEMANIALI	1.2.2.01.03.01.001	Demaniale	77	7	4.700	PG	CITTA' DI CASTELLO		No	13/11/2009	TRASFERIMENTO A TITOLO GRATUITO	Valore catastale	196,63	196,63	PROVINCIA	
25249	TERRENI DEMANIALI	1.2.2.01.03.01.001	Demaniale	242	235	6.140	PG	CITTA' DI CASTELLO		No	24/07/2007	TRASFERIMENTO A TITOLO GRATUITO	Valore catastale	0,00	0,00	UMBRIA TPL E MOBILITA' S.p.A.	
25253	TERRENI DEMANIALI	1.2.2.01.03.01.001	Demaniale	264	95	11.560	PG	CITTA' DI CASTELLO		No	24/07/2007	TRASFERIMENTO A TITOLO GRATUITO	Valore catastale	0,00	0,00	UMBRIA TPL E MOBILITA' S.p.A.	
25319	TERRENI DEMANIALI	1.2.2.01.03.01.001	Demaniale	174	779	6	PG	CITTA' DI CASTELLO		No	17/11/2005	ACQUISIZIONE	Valore catastale	4,88	4,88	AGENZIA FORESTALE REGIONALE	Il valore del bene è stato determinato con il criterio Valore catastale in quanto non si conosce il valore di acquisizione.
40594	TERRENI DEMANIALI	1.2.2.01.03.01.001	Demaniale	47	214	5	PG	CITTA' DI CASTELLO		No	28/05/1998	ACQUISIZIONE	Valore catastale	1,63	1,63	AGENZIA FORESTALE REGIONALE	Il valore del bene è stato determinato con il criterio Valore Catastale in quanto non si conosce il valore di acquisizione.

Numero Identificativo (da sistema informativo)	Classificazione secondo il piano dei conti dello Stato Patrimoniale in base al D.lgs.118/2011 (Descrizione)	Classificazione secondo il piano dei conti dello Stato Patrimoniale in base al D.lgs.118/2011 (Codice)	Classificazione ai sensi del codice civile (demaniale, disponibile, indisponibile)	Foglio	Particella	Superficie mq	Provincia	Comune	Località	Bene soggetto ad ammortamento	Data di acquisizione	Modalità di acquisizione	Criterio di valutazione secondo i principi del D.lgs 118/2011	Valore dell'immobile secondo i principi del D.lgs 118/2011 al 31/12/2019 (euro)	Valore dell'immobile secondo i principi del D.lgs 118/2011 al 31/12/2018 (euro)	Ente Gestore	Note
25221	TERRENI DEMANIALI	1.2.2.01.03.01.001	Demaniale	175	3	2.240	PG	CITTA' DI CASTELLO		No	24/07/2007	TRASFERIMENTO A TITOLO GRATUITO	Valore catastale	0,00	0,00	UMBRIA TPL E MOBILITA' S.p.A.	
25268	TERRENI DEMANIALI	1.2.2.01.03.01.001	Demaniale	47	153	16.270	PG	CITTA' DI CASTELLO		No	28/05/1998	ACQUISIZIONE	Valore catastale	0,00	0,00	AGENZIA FORESTALE REGIONALE	Il valore del bene è stato determinato con il criterio Valore Catastale in quanto non si conosce il valore di acquisizione.
25324	TERRENI DEMANIALI	1.2.2.01.03.01.001	Demaniale	323	571	266	PG	CITTA' DI CASTELLO		No	26/10/2005	ACQUISIZIONE	Valore catastale	156,00	156,00	AGENZIA FORESTALE REGIONALE	Il valore del bene è stato determinato con il criterio Valore Catastale in quanto non si conosce il valore di acquisizione
40163	TERRENI DEMANIALI	1.2.2.01.03.01.001	Demaniale	263	557	4.260	PG	CITTA' DI CASTELLO		No	10/01/2012	ACQUISIZIONE	Valore catastale	1.966,25	1.966,25	AGENZIA FORESTALE REGIONALE	Il valore del bene è stato determinato con il criterio Valore catastale in quanto non si conosce il valore di acquisizione
40164	TERRENI DEMANIALI	1.2.2.01.03.01.001	Demaniale	263	559	2.886	PG	CITTA' DI CASTELLO		No	10/01/2012	ACQUISIZIONE	Valore catastale	1.332,50	1.332,50	AGENZIA FORESTALE REGIONALE	Il valore del bene è stato determinato con il criterio Valore catastale in quanto non si conosce il valore di acquisizione-Mero errore
24912	TERRENI DEMANIALI	1.2.2.01.03.01.001	Demaniale	282	558	225	PG	CITTA' DI CASTELLO		No	11/10/2007	ACQUISIZIONE	Valore catastale	56,88	56,88	AGENZIA FORESTALE REGIONALE	Il valore del bene è stato determinato con il criterio Valore catastale in quanto non si conosce il valore di acquisizione
25184	TERRENI DEMANIALI	1.2.2.01.03.01.001	Demaniale	172	688	29	PG	CITTA' DI CASTELLO		No	18/03/2004	ACQUISIZIONE	Valore catastale	16,25	16,25	AGENZIA FORESTALE REGIONALE	Il valore del bene è stato determinato con il criterio Valore catastale in quanto non si conosce il valore di acquisizione
25008	TERRENI DEMANIALI	1.2.2.01.03.01.001	Demaniale	255	577	157	PG	CITTA' DI CASTELLO		No	02/07/2007	ACQUISIZIONE	Valore catastale	86,13	86,13	AGENZIA FORESTALE REGIONALE	Il valore del bene è stato determinato con il criterio Valore catastale in quanto non si conosce il valore di acquisizione
24941	TERRENI DEMANIALI	1.2.2.01.03.01.001	Demaniale	282	562	738	PG	CITTA' DI CASTELLO		No	11/10/2007	ACQUISIZIONE	Valore catastale	185,25	185,25	AGENZIA FORESTALE REGIONALE	Il valore del bene è stato determinato con il criterio Valore catastale in quanto non si conosce il valore di acquisizione
24965	TERRENI DEMANIALI	1.2.2.01.03.01.001	Demaniale	283	113	1.920	PG	CITTA' DI CASTELLO		No	11/10/2007	ACQUISIZIONE	Valore catastale	482,63	482,63	AGENZIA FORESTALE REGIONALE	Il valore del bene è stato determinato con il criterio Valore catastale in quanto non si conosce il valore di acquisizione
24966	TERRENI DEMANIALI	1.2.2.01.03.01.001	Demaniale	283	566	422	PG	CITTA' DI CASTELLO		No	11/10/2007	ACQUISIZIONE	Valore catastale	248,63	248,63	AGENZIA FORESTALE REGIONALE	Il valore del bene è stato determinato con il criterio Valore catastale in quanto non si conosce il valore di acquisizione
24969	TERRENI DEMANIALI	1.2.2.01.03.01.001	Demaniale	283	548	434	PG	CITTA' DI CASTELLO		No	01/08/2007	ACQUISIZIONE	Valore catastale	255,13	255,13	AGENZIA FORESTALE REGIONALE	Il valore del bene è stato determinato con il criterio Valore catastale in quanto non si conosce il valore di acquisizione
24977	TERRENI DEMANIALI	1.2.2.01.03.01.001	Demaniale	283	562	145	PG	CITTA' DI CASTELLO		No	01/08/2007	ACQUISIZIONE	Valore catastale	84,50	84,50	AGENZIA FORESTALE REGIONALE	Il valore del bene è stato determinato con il criterio Valore catastale in quanto non si conosce il valore di acquisizione
24981	TERRENI DEMANIALI	1.2.2.01.03.01.001	Demaniale	256	523	10	PG	CITTA' DI CASTELLO		No	01/08/2007	ACQUISIZIONE	Valore catastale	3,25	3,25	AGENZIA FORESTALE REGIONALE	Il valore del bene è stato determinato con il criterio Valore catastale in quanto non si conosce il valore di acquisizione
24985	TERRENI DEMANIALI	1.2.2.01.03.01.001	Demaniale	256	509	353	PG	CITTA' DI CASTELLO		No	01/08/2007	ACQUISIZIONE	Valore catastale	208,00	208,00	AGENZIA FORESTALE REGIONALE	Il valore del bene è stato determinato con il criterio Valore catastale in quanto non si conosce il valore di acquisizione
24988	TERRENI DEMANIALI	1.2.2.01.03.01.001	Demaniale	256	516	560	PG	CITTA' DI CASTELLO		No	01/08/2007	ACQUISIZIONE	Valore catastale	305,50	305,50	AGENZIA FORESTALE REGIONALE	Il valore del bene è stato determinato con il criterio Valore catastale in quanto non si conosce il valore di acquisizione
24989	TERRENI DEMANIALI	1.2.2.01.03.01.001	Demaniale	256	524	1.595	PG	CITTA' DI CASTELLO		No	01/08/2007	ACQUISIZIONE	Valore catastale	334,75	334,75	AGENZIA FORESTALE REGIONALE	Il valore del bene è stato determinato con il criterio Valore catastale in quanto non si conosce il valore di acquisizione
24993	TERRENI DEMANIALI	1.2.2.01.03.01.001	Demaniale	256	519	379	PG	CITTA' DI CASTELLO		No	13/09/2007	ACQUISIZIONE	Valore catastale	206,38	206,38	AGENZIA FORESTALE REGIONALE	Il valore del bene è stato determinato con il criterio Valore catastale in quanto non si conosce il valore di acquisizione
25216	TERRENI DEMANIALI	1.2.2.01.03.01.001	Demaniale	155	11	2.160	PG	CITTA' DI CASTELLO		No	24/07/2007	TRASFERIMENTO A TITOLO GRATUITO	Valore catastale	0,00	0,00	UMBRIA TPL E MOBILITA' S.p.A.	
25289	TERRENI DEMANIALI	1.2.2.01.03.01.001	Demaniale	65	553	14	PG	CITTA' DI CASTELLO		No	06/02/2006	ACQUISIZIONE	Valore catastale	13,00	13,00	AGENZIA FORESTALE REGIONALE	Il valore del bene è stato determinato con il criterio Valore Catastale in quanto non si conosce il valore di acquisizione.

Numero Identificativo (da sistema informativo)	Classificazione secondo il piano dei conti dello Stato Patrimoniale in base al D.lgs.118/2011 (Descrizione)	Classificazione secondo il piano dei conti dello Stato Patrimoniale in base al D.lgs.118/2011 (Codice)	Classificazione ai sensi del codice civile (demaniale, disponibile, indisponibile)	Foglio	Particella	Superficie mq	Provincia	Comune	Località	Bene soggetto ad ammortamento	Data di acquisizione	Modalità di acquisizione	Criterio di valutazione secondo i principi del D.lgs 118/2011	Valore dell'immobile secondo i principi del D.lgs 118/2011 al 31/12/2019 (euro)	Valore dell'immobile secondo i principi del D.lgs 118/2011 al 31/12/2018 (euro)	Ente Gestore	Note
25181	TERRENI DEMANIALI	1.2.2.01.03.01.001	Demaniale	110	191	34.100	PG	CITTA' DI CASTELLO		No	22/05/1997	ESPROPRIO	Valore catastale	0,00	0,00	AGENZIA FORESTALE REGIONALE	Le part.11e 191 e 192 sono state soppresse con TM del 2018, portate ai fabbricati originando le part.11e 740 e 741
25440	TERRENI DEMANIALI	1.2.2.01.03.01.001	Demaniale	308	1082	96	PG	CITTA' DI CASTELLO		No	12/05/2006	ACQUISIZIONE	Valore catastale	56,88	56,88	AGENZIA FORESTALE REGIONALE	Il valore del bene è stato determinato con il criterio Valore catastale in quanto non si conosce il valore di acquisizione
25446	TERRENI DEMANIALI	1.2.2.01.03.01.001	Demaniale	323	545	820	PG	CITTA' DI CASTELLO		No	12/05/2006	ACQUISIZIONE	Valore catastale	446,88	446,88	AGENZIA FORESTALE REGIONALE	Il valore del bene è stato determinato con il criterio Valore Catastale in quanto non si conosce il valore di acquisizione
25448	TERRENI DEMANIALI	1.2.2.01.03.01.001	Demaniale	306	646	734	PG	CITTA' DI CASTELLO		No	12/05/2006	ACQUISIZIONE	Valore catastale	399,75	399,75	AGENZIA FORESTALE REGIONALE	Il valore del bene è stato determinato con il criterio Valore Catastale in quanto non si conosce il valore di acquisizione
25452	TERRENI DEMANIALI	1.2.2.01.03.01.001	Demaniale	282	33	670	PG	CITTA' DI CASTELLO		No	21/12/2007	ACQUISIZIONE	Valore catastale	308,75	308,75	AGENZIA FORESTALE REGIONALE	Il valore del bene è stato determinato con il criterio Valore catastale in quanto non si conosce il valore di acquisizione
25457	TERRENI DEMANIALI	1.2.2.01.03.01.001	Demaniale	317	43	910	PG	CITTA' DI CASTELLO		No	21/12/2007	ACQUISIZIONE	Valore catastale	229,13	229,13	AGENZIA FORESTALE REGIONALE	Il valore del bene è stato determinato con il criterio Valore Catastale in quanto non si conosce il valore di acquisizione.
25357	TERRENI DEMANIALI	1.2.2.01.03.01.001	Demaniale	315	584	1.220	PG	CITTA' DI CASTELLO		No	18/04/2006	ACQUISIZIONE	Valore catastale	307,13	307,13	AGENZIA FORESTALE REGIONALE	Il valore del bene è stato determinato con il criterio Valore catastale in quanto non si conosce il valore di acquisizione
25410	TERRENI DEMANIALI	1.2.2.01.03.01.001	Demaniale	315	240	3.420	PG	CITTA' DI CASTELLO		No	11/05/2006	ACQUISIZIONE	Valore catastale	861,25	861,25	AGENZIA FORESTALE REGIONALE	Il valore del bene è stato determinato con il criterio Valore catastale in quanto non si conosce il valore di acquisizione
25348	TERRENI DEMANIALI	1.2.2.01.03.01.001	Demaniale	323	547	908	PG	CITTA' DI CASTELLO		No	18/04/2006	ACQUISIZIONE	Valore catastale	533,00	533,00	AGENZIA FORESTALE REGIONALE	Il valore del bene è stato determinato con il criterio Valore Catastale in quanto non si conosce il valore di acquisizione
25354	TERRENI DEMANIALI	1.2.2.01.03.01.001	Demaniale	308	1090	138	PG	CITTA' DI CASTELLO		No	18/04/2006	ACQUISIZIONE	Valore catastale	81,25	81,25	AGENZIA FORESTALE REGIONALE	Il valore del bene è stato determinato con il criterio Valore catastale in quanto non si conosce il valore di acquisizione
25536	TERRENI DEMANIALI	1.2.2.01.03.01.001	Demaniale	92	79	3.230	PG	CITTA' DI CASTELLO		No	13/11/2009	TRASFERIMENTO A TITOLO GRATUITO	Valore catastale	134,88	134,88	PROVINCIA	
25539	TERRENI DEMANIALI	1.2.2.01.03.01.001	Demaniale	93	65	1.920	PG	CITTA' DI CASTELLO		No	13/11/2009	TRASFERIMENTO A TITOLO GRATUITO	Valore catastale	81,25	81,25	PROVINCIA	
25481	TERRENI DEMANIALI	1.2.2.01.03.01.001	Demaniale	266	188	140	PG	CITTA' DI CASTELLO		No	04/12/2009	TRASFERIMENTO A TITOLO GRATUITO	Valore catastale	130,00	130,00	PROVINCIA	
25301	TERRENI DEMANIALI	1.2.2.01.03.01.001	Demaniale	83	655	68	PG	CITTA' DI CASTELLO		No	06/02/2006	ACQUISIZIONE	Valore catastale	60,13	60,13	AGENZIA FORESTALE REGIONALE	Il valore del bene è stato determinato con il criterio Valore Catastale in quanto non si conosce il valore di acquisizione
24928	TERRENI DEMANIALI	1.2.2.01.03.01.001	Demaniale	282	104	34	PG	CITTA' DI CASTELLO		No	11/10/2007	ACQUISIZIONE	Valore catastale	8,13	8,13	AGENZIA FORESTALE REGIONALE	Il valore del bene è stato determinato con il criterio Valore catastale in quanto non si conosce il valore di acquisizione
25428	TERRENI DEMANIALI	1.2.2.01.03.01.001	Demaniale	323	549	40	PG	CITTA' DI CASTELLO		No	12/05/2006	ACQUISIZIONE	Valore catastale	21,13	21,13	AGENZIA FORESTALE REGIONALE	Il valore del bene è stato determinato con il criterio Valore Catastale in quanto non si conosce il valore di acquisizione
40593	TERRENI DEMANIALI	1.2.2.01.03.01.001	Demaniale	47	211	10	PG	CITTA' DI CASTELLO		No	28/05/1998	ACQUISIZIONE	Valore catastale	4,88	4,88	AGENZIA FORESTALE REGIONALE	Il valore del bene è stato determinato con il criterio Valore Catastale in quanto non si conosce il valore di acquisizione.
25144	TERRENI DEMANIALI	1.2.2.01.03.01.001	Demaniale	235	580	23	PG	CITTA' DI CASTELLO		No	11/10/2007	ACQUISIZIONE	Valore catastale	1,63	1,63	AGENZIA FORESTALE REGIONALE	Il valore del bene è stato determinato con il criterio Valore catastale in quanto non si conosce il valore di acquisizione
25513	TERRENI DEMANIALI	1.2.2.01.03.01.001	Demaniale	58	14	3.320	PG	CITTA' DI CASTELLO		No	13/11/2009	TRASFERIMENTO A TITOLO GRATUITO	Valore catastale	222,63	222,63	PROVINCIA	
25130	TERRENI DEMANIALI	1.2.2.01.03.01.001	Demaniale	255	153	420	PG	CITTA' DI CASTELLO		No	01/08/2007	ACQUISIZIONE	Valore catastale	53,63	53,63	AGENZIA FORESTALE REGIONALE	Il valore del bene è stato determinato con il criterio Valore catastale in quanto non si conosce il valore di acquisizione

Numero Identificativo (da sistema informativo)	Classificazione secondo il piano dei conti dello Stato Patrimoniale in base al D.lgs.118/2011 (Descrizione)	Classificazione secondo il piano dei conti dello Stato Patrimoniale in base al D.lgs.118/2011 (Codice)	Classificazione ai sensi del codice civile (demaniale, disponibile, indisponibile)	Foglio	Particella	Superficie mq	Provincia	Comune	Località	Bene soggetto ad ammortamento	Data di acquisizione	Modalità di acquisizione	Criterio di valutazione secondo i principi del D.lgs 118/2011	Valore dell'immobile secondo i principi del D.lgs 118/2011 al 31/12/2019 (euro)	Valore dell'immobile secondo i principi del D.lgs 118/2011 al 31/12/2018 (euro)	Ente Gestore	Note
24954	TERRENI DEMANIALI	1.2.2.01.03.01.001	Demaniale	282	108	770	PG	CITTA' DI CASTELLO		No	02/07/2007	ACQUISIZIONE	Valore catastale	225,88	225,88	AGENZIA FORESTALE REGIONALE	Il valore del bene è stato determinato con il criterio Valore catastale in quanto non si conosce il valore di acquisizione
24921	TERRENI DEMANIALI	1.2.2.01.03.01.001	Demaniale	282	43	800	PG	CITTA' DI CASTELLO		No	11/10/2007	ACQUISIZIONE	Valore catastale	201,50	201,50	AGENZIA FORESTALE REGIONALE	Il valore del bene è stato determinato con il criterio Valore catastale in quanto non si conosce il valore di acquisizione
24924	TERRENI DEMANIALI	1.2.2.01.03.01.001	Demaniale	282	547	225	PG	CITTA' DI CASTELLO		No	11/10/2007	ACQUISIZIONE	Valore catastale	123,50	123,50	AGENZIA FORESTALE REGIONALE	Il valore del bene è stato determinato con il criterio Valore catastale in quanto non si conosce il valore di acquisizione
24927	TERRENI DEMANIALI	1.2.2.01.03.01.001	Demaniale	282	103	610	PG	CITTA' DI CASTELLO		No	11/10/2007	ACQUISIZIONE	Valore catastale	154,38	154,38	AGENZIA FORESTALE REGIONALE	Il valore del bene è stato determinato con il criterio Valore catastale in quanto non si conosce il valore di acquisizione
25030	TERRENI DEMANIALI	1.2.2.01.03.01.001	Demaniale	308	1088	236	PG	CITTA' DI CASTELLO		No	05/09/2007	ACQUISIZIONE	Valore catastale	128,38	128,38	AGENZIA FORESTALE REGIONALE	Il valore del bene è stato determinato con il criterio Valore catastale in quanto non si conosce il valore di acquisizione
25499	TERRENI DEMANIALI	1.2.2.01.03.01.001	Demaniale	55	20	12.610	PG	CITTA' DI CASTELLO		No	13/11/2009	TRASFERIMENTO A TITOLO GRATUITO	Valore catastale	529,75	529,75	PROVINCIA	
25157	TERRENI DEMANIALI	1.2.2.01.03.01.001	Demaniale	254	678	523	PG	CITTA' DI CASTELLO		No	11/10/2007	ACQUISIZIONE	Valore catastale	307,13	307,13	AGENZIA FORESTALE REGIONALE	Il valore del bene è stato determinato con il criterio Valore catastale in quanto non si conosce il valore di acquisizione
25162	TERRENI DEMANIALI	1.2.2.01.03.01.001	Demaniale	254	684	736	PG	CITTA' DI CASTELLO		No	20/06/2007	ACQUISIZIONE	Valore catastale	432,25	432,25	AGENZIA FORESTALE REGIONALE	Il valore del bene è stato determinato con il criterio Valore catastale in quanto non si conosce il valore di acquisizione
25164	TERRENI DEMANIALI	1.2.2.01.03.01.001	Demaniale	255	566	1.221	PG	CITTA' DI CASTELLO		No	20/06/2007	ACQUISIZIONE	Valore catastale	716,63	716,63	AGENZIA FORESTALE REGIONALE	Il valore del bene è stato determinato con il criterio Valore catastale in quanto non si conosce il valore di acquisizione
25235	TERRENI DEMANIALI	1.2.2.01.03.01.001	Demaniale	197	30	6.410	PG	CITTA' DI CASTELLO		No	24/07/2007	TRASFERIMENTO A TITOLO GRATUITO	Valore catastale	0,00	0,00	UMBRIA TPL E MOBILITA' S.p.A.	
25240	TERRENI DEMANIALI	1.2.2.01.03.01.001	Demaniale	214	38	885	PG	CITTA' DI CASTELLO		No	24/07/2007	TRASFERIMENTO A TITOLO GRATUITO	Valore catastale	0,00	0,00	UMBRIA TPL E MOBILITA' S.p.A.	
25414	TERRENI DEMANIALI	1.2.2.01.03.01.001	Demaniale	316	555	280	PG	CITTA' DI CASTELLO		No	11/05/2006	ACQUISIZIONE	Valore catastale	37,38	37,38	AGENZIA FORESTALE REGIONALE	Il valore del bene è stato determinato con il criterio Valore Catastale in quanto non si conosce il valore di acquisizione
25417	TERRENI DEMANIALI	1.2.2.01.03.01.001	Demaniale	323	555	332	PG	CITTA' DI CASTELLO		No	11/05/2006	ACQUISIZIONE	Valore catastale	195,00	195,00	AGENZIA FORESTALE REGIONALE	Il valore del bene è stato determinato con il criterio Valore Catastale in quanto non si conosce il valore di acquisizione
25420	TERRENI DEMANIALI	1.2.2.01.03.01.001	Demaniale	323	553	1.835	PG	CITTA' DI CASTELLO		No	12/05/2006	ACQUISIZIONE	Valore catastale	1.001,00	1.001,00	AGENZIA FORESTALE REGIONALE	Il valore del bene è stato determinato con il criterio Valore Catastale in quanto non si conosce il valore di acquisizione
25421	TERRENI DEMANIALI	1.2.2.01.03.01.001	Demaniale	323	1	590	PG	CITTA' DI CASTELLO		No	12/05/2006	ACQUISIZIONE	Valore catastale	147,88	147,88	AGENZIA FORESTALE REGIONALE	Il valore del bene è stato determinato con il criterio Valore Catastale in quanto non si conosce il valore di acquisizione
25424	TERRENI DEMANIALI	1.2.2.01.03.01.001	Demaniale	323	534	2.175	PG	CITTA' DI CASTELLO		No	12/05/2006	ACQUISIZIONE	Valore catastale	547,63	547,63	AGENZIA FORESTALE REGIONALE	Il valore del bene è stato determinato con il criterio Valore Catastale in quanto non si conosce il valore di acquisizione
25429	TERRENI DEMANIALI	1.2.2.01.03.01.001	Demaniale	323	557	442	PG	CITTA' DI CASTELLO		No	12/05/2006	ACQUISIZIONE	Valore catastale	260,00	260,00	AGENZIA FORESTALE REGIONALE	Il valore del bene è stato determinato con il criterio Valore Catastale in quanto non si conosce il valore di acquisizione
25200	TERRENI DEMANIALI	1.2.2.01.03.01.001	Demaniale	130	50	2.717	PG	CITTA' DI CASTELLO		No	24/07/2007	TRASFERIMENTO A TITOLO GRATUITO	Valore catastale	0,00	0,00	UMBRIA TPL E MOBILITA' S.p.A.	
25206	TERRENI DEMANIALI	1.2.2.01.03.01.001	Demaniale	131	183	2.960	PG	CITTA' DI CASTELLO		No	24/07/2007	TRASFERIMENTO A TITOLO GRATUITO	Valore catastale	0,00	0,00	UMBRIA TPL E MOBILITA' S.p.A.	
25432	TERRENI DEMANIALI	1.2.2.01.03.01.001	Demaniale	323	565	64	PG	CITTA' DI CASTELLO		No	12/05/2006	ACQUISIZIONE	Valore catastale	37,38	37,38	AGENZIA FORESTALE REGIONALE	Il valore del bene è stato determinato con il criterio Valore Catastale in quanto non si conosce il valore di acquisizione

Numero Identificativo (da sistema informativo)	Classificazione secondo il piano dei conti dello Stato Patrimoniale in base al D.lgs.118/2011 (Descrizione)	Classificazione secondo il piano dei conti dello Stato Patrimoniale in base al D.lgs.118/2011 (Codice)	Classificazione ai sensi del codice civile (demaniale, disponibile, indisponibile)	Foglio	Particella	Superficie mq	Provincia	Comune	Località	Bene soggetto ad ammortamento	Data di acquisizione	Modalità di acquisizione	Criterio di valutazione secondo i principi del D.lgs 118/2011	Valore dell'immobile secondo i principi del D.lgs 118/2011 al 31/12/2019 (euro)	Valore dell'immobile secondo i principi del D.lgs 118/2011 al 31/12/2018 (euro)	Ente Gestore	Note
25247	TERRENI DEMANIALI	1.2.2.01.03.01.001	Demaniale	242	178	1.040	PG	CITTA' DI CASTELLO		No	24/07/2007	TRASFERIMENTO A TITOLO GRATUITO	Valore catastale	0,00	0,00	UMBRIA TPL E MOBILITA' S.p.A.	
25251	TERRENI DEMANIALI	1.2.2.01.03.01.001	Demaniale	242	324	5.100	PG	CITTA' DI CASTELLO		No	24/07/2007	TRASFERIMENTO A TITOLO GRATUITO	Valore catastale	0,00	0,00	UMBRIA TPL E MOBILITA' S.p.A.	
25336	TERRENI DEMANIALI	1.2.2.01.03.01.001	Demaniale	316	535	646	PG	CITTA' DI CASTELLO		No	26/10/2005	ACQUISIZIONE	Valore catastale	69,88	69,88	AGENZIA FORESTALE REGIONALE	Il valore del bene è stato determinato con il criterio Valore Catastale in quanto non si conosce il valore di acquisizione.
25339	TERRENI DEMANIALI	1.2.2.01.03.01.001	Demaniale	317	595	142	PG	CITTA' DI CASTELLO		No	04/04/2006	ACQUISIZIONE	Valore catastale	78,00	78,00	AGENZIA FORESTALE REGIONALE	Il valore del bene è stato determinato con il criterio Valore Catastale in quanto non si conosce il valore di acquisizione.
25009	TERRENI DEMANIALI	1.2.2.01.03.01.001	Demaniale	255	578	5	PG	CITTA' DI CASTELLO		No	02/07/2007	ACQUISIZIONE	Valore catastale	3,25	3,25	AGENZIA FORESTALE REGIONALE	Il valore del bene è stato determinato con il criterio Valore catastale in quanto non si conosce il valore di acquisizione.
25275	TERRENI DEMANIALI	1.2.2.01.03.01.001	Demaniale	62	537	31	PG	CITTA' DI CASTELLO		No	12/11/2004	ACQUISIZIONE	Valore catastale	27,63	27,63	AGENZIA FORESTALE REGIONALE	Il valore del bene è stato determinato con il criterio Valore Catastale in quanto non si conosce il valore di acquisizione.
25165	TERRENI DEMANIALI	1.2.2.01.03.01.001	Demaniale	254	689	1.443	PG	CITTA' DI CASTELLO		No	11/06/2007	ACQUISIZIONE	Valore catastale	848,25	848,25	AGENZIA FORESTALE REGIONALE	Il valore del bene è stato determinato con il criterio Valore catastale in quanto non si conosce il valore di acquisizione.
25167	TERRENI DEMANIALI	1.2.2.01.03.01.001	Demaniale	254	691	2.443	PG	CITTA' DI CASTELLO		No	11/06/2007	ACQUISIZIONE	Valore catastale	615,88	615,88	AGENZIA FORESTALE REGIONALE	Il valore del bene è stato determinato con il criterio Valore catastale in quanto non si conosce il valore di acquisizione.
25172	TERRENI DEMANIALI	1.2.2.01.03.01.001	Demaniale	254	198	950	PG	CITTA' DI CASTELLO		No	11/06/2007	ACQUISIZIONE	Valore catastale	238,88	238,88	AGENZIA FORESTALE REGIONALE	Il valore del bene è stato determinato con il criterio Valore catastale in quanto non si conosce il valore di acquisizione.
25015	TERRENI DEMANIALI	1.2.2.01.03.01.001	Demaniale	285	559	218	PG	CITTA' DI CASTELLO		No	11/10/2007	ACQUISIZIONE	Valore catastale	128,38	128,38	AGENZIA FORESTALE REGIONALE	Il valore del bene è stato determinato con il criterio Valore catastale in quanto non si conosce il valore di acquisizione.
25000	TERRENI DEMANIALI	1.2.2.01.03.01.001	Demaniale	255	151	62	PG	CITTA' DI CASTELLO		No	01/08/2007	ACQUISIZIONE	Valore catastale	3,25	3,25	AGENZIA FORESTALE REGIONALE	Il valore del bene è stato determinato con il criterio Valore catastale in quanto non si conosce il valore di acquisizione.
24934	TERRENI DEMANIALI	1.2.2.01.03.01.001	Demaniale	282	40	360	PG	CITTA' DI CASTELLO		No	11/10/2007	ACQUISIZIONE	Valore catastale	74,75	74,75	AGENZIA FORESTALE REGIONALE	Il valore del bene è stato determinato con il criterio Valore catastale in quanto non si conosce il valore di acquisizione.
24936	TERRENI DEMANIALI	1.2.2.01.03.01.001	Demaniale	282	84	400	PG	CITTA' DI CASTELLO		No	11/10/2007	ACQUISIZIONE	Valore catastale	117,00	117,00	AGENZIA FORESTALE REGIONALE	Il valore del bene è stato determinato con il criterio Valore catastale in quanto non si conosce il valore di acquisizione.
24939	TERRENI DEMANIALI	1.2.2.01.03.01.001	Demaniale	282	551	150	PG	CITTA' DI CASTELLO		No	11/10/2007	ACQUISIZIONE	Valore catastale	81,25	81,25	AGENZIA FORESTALE REGIONALE	Il valore del bene è stato determinato con il criterio Valore catastale in quanto non si conosce il valore di acquisizione.
25363	TERRENI DEMANIALI	1.2.2.01.03.01.001	Demaniale	316	549	154	PG	CITTA' DI CASTELLO		No	18/04/2006	ACQUISIZIONE	Valore catastale	16,25	16,25	AGENZIA FORESTALE REGIONALE	Il valore del bene è stato determinato con il criterio Valore Catastale in quanto non si conosce il valore di acquisizione.
25271	TERRENI DEMANIALI	1.2.2.01.03.01.001	Demaniale	47	159	2.140	PG	CITTA' DI CASTELLO		No	28/05/1998	ACQUISIZIONE	Valore catastale	1.166,75	1.166,75	AGENZIA FORESTALE REGIONALE	Il valore del bene è stato determinato con il criterio Valore Catastale in quanto non si conosce il valore di acquisizione.
25273	TERRENI DEMANIALI	1.2.2.01.03.01.001	Demaniale	62	533	8	PG	CITTA' DI CASTELLO		No	06/12/2004	ACQUISIZIONE	Valore catastale	6,50	6,50	AGENZIA FORESTALE REGIONALE	Il valore del bene è stato determinato con il criterio Valore Catastale in quanto non si conosce il valore di acquisizione.
25276	TERRENI DEMANIALI	1.2.2.01.03.01.001	Demaniale	62	539	25	PG	CITTA' DI CASTELLO		No	06/02/2006	ACQUISIZIONE	Valore catastale	22,75	22,75	AGENZIA FORESTALE REGIONALE	Il valore del bene è stato determinato con il criterio Valore Catastale in quanto non si conosce il valore di acquisizione.
25243	TERRENI DEMANIALI	1.2.2.01.03.01.001	Demaniale	214	416	48	PG	CITTA' DI CASTELLO		No	24/07/2007	TRASFERIMENTO A TITOLO GRATUITO	Valore catastale	0,00	0,00	UMBRIA TPL E MOBILITA' S.p.A.	
25025	TERRENI DEMANIALI	1.2.2.01.03.01.001	Demaniale	285	592	2.733	PG	CITTA' DI CASTELLO		No	11/10/2007	ACQUISIZIONE	Valore catastale	1.605,50	1.605,50	AGENZIA FORESTALE REGIONALE	Il valore del bene è stato determinato con il criterio Valore catastale in quanto non si conosce il valore di acquisizione.

Numero Identificativo (da sistema informativo)	Classificazione secondo il piano dei conti dello Stato Patrimoniale in base al D.lgs.118/2011 (Descrizione)	Classificazione secondo il piano dei conti dello Stato Patrimoniale in base al D.lgs.118/2011 (Codice)	Classificazione ai sensi del codice civile (demaniale, disponibile, indisponibile)	Foglio	Particella	Superficie mq	Provincia	Comune	Località	Bene soggetto ad ammortamento	Data di acquisizione	Modalità di acquisizione	Criterio di valutazione secondo i principi del D.lgs 118/2011	Valore dell'immobile secondo i principi del D.lgs 118/2011 al 31/12/2019 (euro)	Valore dell'immobile secondo i principi del D.lgs 118/2011 al 31/12/2018 (euro)	Ente Gestore	Note
25510	TERRENI DEMANIALI	1.2.2.01.03.01.001	Demaniale	58	2	1.970	PG	CITTA' DI CASTELLO		No	13/11/2009	TRASFERIMENTO A TITOLO GRATUITO	Valore catastale	16,25	16,25	PROVINCIA	
25519	TERRENI DEMANIALI	1.2.2.01.03.01.001	Demaniale	59	72	3.120	PG	CITTA' DI CASTELLO		No	13/11/2009	TRASFERIMENTO A TITOLO GRATUITO	Valore catastale	654,88	654,88	PROVINCIA	
25520	TERRENI DEMANIALI	1.2.2.01.03.01.001	Demaniale	59	73	1.860	PG	CITTA' DI CASTELLO		No	13/11/2009	TRASFERIMENTO A TITOLO GRATUITO	Valore catastale	390,00	390,00	PROVINCIA	
25393	TERRENI DEMANIALI	1.2.2.01.03.01.001	Demaniale	317	37	240	PG	CITTA' DI CASTELLO		No	11/05/2006	ACQUISIZIONE	Valore catastale	60,13	60,13	AGENZIA FORESTALE REGIONALE	Il valore del bene è stato determinato con il criterio Valore Catastale in quanto non si conosce il valore di acquisizione.
25396	TERRENI DEMANIALI	1.2.2.01.03.01.001	Demaniale	317	577	210	PG	CITTA' DI CASTELLO		No	11/05/2006	ACQUISIZIONE	Valore catastale	123,50	123,50	AGENZIA FORESTALE REGIONALE	Il valore del bene è stato determinato con il criterio Valore Catastale in quanto non si conosce il valore di acquisizione.
25397	TERRENI DEMANIALI	1.2.2.01.03.01.001	Demaniale	314	79	670	PG	CITTA' DI CASTELLO		No	11/05/2006	ACQUISIZIONE	Valore catastale	169,00	169,00	AGENZIA FORESTALE REGIONALE	Il valore del bene è stato determinato con il criterio Valore catastale in quanto non si conosce il valore di acquisizione
25400	TERRENI DEMANIALI	1.2.2.01.03.01.001	Demaniale	314	554	454	PG	CITTA' DI CASTELLO		No	11/05/2006	ACQUISIZIONE	Valore catastale	247,00	247,00	AGENZIA FORESTALE REGIONALE	Il valore del bene è stato determinato con il criterio Valore catastale in quanto non si conosce il valore di acquisizione
25465	TERRENI DEMANIALI	1.2.2.01.03.01.001	Demaniale	317	28	190	PG	CITTA' DI CASTELLO		No	21/12/2007	ACQUISIZIONE	Valore catastale	47,13	47,13	AGENZIA FORESTALE REGIONALE	Il valore del bene è stato determinato con il criterio Valore Catastale in quanto non si conosce il valore di acquisizione.
25524	TERRENI DEMANIALI	1.2.2.01.03.01.001	Demaniale	60	66	1.090	PG	CITTA' DI CASTELLO		No	13/11/2009	TRASFERIMENTO A TITOLO GRATUITO	Valore catastale	229,13	229,13	PROVINCIA	
25366	TERRENI DEMANIALI	1.2.2.01.03.01.001	Demaniale	317	7	1.080	PG	CITTA' DI CASTELLO		No	18/04/2006	ACQUISIZIONE	Valore catastale	271,38	271,38	AGENZIA FORESTALE REGIONALE	Il valore del bene è stato determinato con il criterio Valore Catastale in quanto non si conosce il valore di acquisizione.
25218	TERRENI DEMANIALI	1.2.2.01.03.01.001	Demaniale	155	69	510	PG	CITTA' DI CASTELLO		No	24/07/2007	TRASFERIMENTO A TITOLO GRATUITO	Valore catastale	450,13	450,13	UMBRIA TPL E MOBILITA' S.p.A.	
25219	TERRENI DEMANIALI	1.2.2.01.03.01.001	Demaniale	155	111	4.260	PG	CITTA' DI CASTELLO		No	24/07/2007	TRASFERIMENTO A TITOLO GRATUITO	Valore catastale	0,00	0,00	UMBRIA TPL E MOBILITA' S.p.A.	
25306	TERRENI DEMANIALI	1.2.2.01.03.01.001	Demaniale	83	667	11	PG	CITTA' DI CASTELLO		No	04/04/2006	ACQUISIZIONE	Valore catastale	9,75	9,75	AGENZIA FORESTALE REGIONALE	Il valore del bene è stato determinato con il criterio Valore Catastale in quanto non si conosce il valore di acquisizione
25345	TERRENI DEMANIALI	1.2.2.01.03.01.001	Demaniale	308	1059	252	PG	CITTA' DI CASTELLO		No	04/04/2006	ACQUISIZIONE	Valore catastale	147,88	147,88	AGENZIA FORESTALE REGIONALE	Il valore del bene è stato determinato con il criterio Valore catastale in quanto non si conosce il valore di acquisizione
25346	TERRENI DEMANIALI	1.2.2.01.03.01.001	Demaniale	317	45	420	PG	CITTA' DI CASTELLO		No	04/04/2006	ACQUISIZIONE	Valore catastale	105,63	105,63	AGENZIA FORESTALE REGIONALE	Il valore del bene è stato determinato con il criterio Valore Catastale in quanto non si conosce il valore di acquisizione.
25053	TERRENI DEMANIALI	1.2.2.01.03.01.001	Demaniale	317	575	175	PG	CITTA' DI CASTELLO		No	05/09/2007	ACQUISIZIONE	Valore catastale	102,38	102,38	AGENZIA FORESTALE REGIONALE	Il valore del bene è stato determinato con il criterio Valore Catastale in quanto non si conosce il valore di acquisizione.
25060	TERRENI DEMANIALI	1.2.2.01.03.01.001	Demaniale	306	654	64	PG	CITTA' DI CASTELLO		No	11/06/2007	ACQUISIZIONE	Valore catastale	34,13	34,13	AGENZIA FORESTALE REGIONALE	Il valore del bene è stato determinato con il criterio Valore catastale in quanto non si conosce il valore di acquisizione
24972	TERRENI DEMANIALI	1.2.2.01.03.01.001	Demaniale	283	518	415	PG	CITTA' DI CASTELLO		No	02/07/2007	ACQUISIZIONE	Valore catastale	52,00	52,00	AGENZIA FORESTALE REGIONALE	Il valore del bene è stato determinato con il criterio Valore catastale in quanto non si conosce il valore di acquisizione
24973	TERRENI DEMANIALI	1.2.2.01.03.01.001	Demaniale	283	81	1.700	PG	CITTA' DI CASTELLO		No	02/07/2007	ACQUISIZIONE	Valore catastale	827,13	827,13	AGENZIA FORESTALE REGIONALE	Il valore del bene è stato determinato con il criterio Valore catastale in quanto non si conosce il valore di acquisizione
25264	TERRENI DEMANIALI	1.2.2.01.03.01.001	Demaniale	47	502	70	PG	CITTA' DI CASTELLO		No	28/05/1998	ACQUISIZIONE	Valore catastale	37,38	37,38	AGENZIA FORESTALE REGIONALE	Il valore del bene è stato determinato con il criterio Valore Catastale in quanto non si conosce il valore di acquisizione.

Numero Identificativo (da sistema informativo)	Classificazione secondo il piano dei conti dello Stato Patrimoniale in base al D.lgs.118/2011 (Descrizione)	Classificazione secondo il piano dei conti dello Stato Patrimoniale in base al D.lgs.118/2011 (Codice)	Classificazione ai sensi del codice civile (demaniale, disponibile, indisponibile)	Foglio	Particella	Superficie mq	Provincia	Comune	Località	Bene soggetto ad ammortamento	Data di acquisizione	Modalità di acquisizione	Criterio di valutazione secondo i principi del D.lgs 118/2011	Valore dell'immobile secondo i principi del D.lgs 118/2011 al 31/12/2019 (euro)	Valore dell'immobile secondo i principi del D.lgs 118/2011 al 31/12/2018 (euro)	Ente Gestore	Note
25267	TERRENI DEMANIALI	1.2.2.01.03.01.001	Demaniale	47	155	620	PG	CITTA' DI CASTELLO		No	28/05/1998	ACQUISIZIONE	Valore catastale	42,25	42,25	AGENZIA FORESTALE REGIONALE	Il valore del bene è stato determinato con il criterio Valore Catastale in quanto non si conosce il valore di acquisizione.
25296	TERRENI DEMANIALI	1.2.2.01.03.01.001	Demaniale	82	676	28	PG	CITTA' DI CASTELLO		No	06/02/2006	ACQUISIZIONE	Valore catastale	26,00	26,00	AGENZIA FORESTALE REGIONALE	Il valore del bene è stato determinato con il criterio Valore Catastale in quanto non si conosce il valore di acquisizione.
25182	TERRENI DEMANIALI	1.2.2.01.03.01.001	Demaniale	110	192	420	PG	CITTA' DI CASTELLO		No	22/05/1997	ESPROPRIO	Valore catastale	0,00	0,00	AGENZIA FORESTALE REGIONALE	Le part.11e 191 e 192 sono state soppresse con TM del 2018, portate ai fabbricati originando le part.11e 740 e 741
25187	TERRENI DEMANIALI	1.2.2.01.03.01.001	Demaniale	69	601	32.488	PG	CITTA' DI CASTELLO		No	24/10/1990	ACQUISIZIONE	Valore acquisizione	58.174,42	58.174,42	AGENZIA FORESTALE REGIONALE	
25063	TERRENI DEMANIALI	1.2.2.01.03.01.001	Demaniale	316	533	356	PG	CITTA' DI CASTELLO		No	11/06/2007	ACQUISIZIONE	Valore catastale	209,63	209,63	AGENZIA FORESTALE REGIONALE	Il valore del bene è stato determinato con il criterio Valore Catastale in quanto non si conosce il valore di acquisizione.
25065	TERRENI DEMANIALI	1.2.2.01.03.01.001	Demaniale	317	581	118	PG	CITTA' DI CASTELLO		No	11/06/2007	ACQUISIZIONE	Valore catastale	65,00	65,00	AGENZIA FORESTALE REGIONALE	Il valore del bene è stato determinato con il criterio Valore Catastale in quanto non si conosce il valore di acquisizione.
25070	TERRENI DEMANIALI	1.2.2.01.03.01.001	Demaniale	283	546	1.516	PG	CITTA' DI CASTELLO		No	02/07/2007	ACQUISIZIONE	Valore catastale	890,50	890,50	AGENZIA FORESTALE REGIONALE	Il valore del bene è stato determinato con il criterio Valore catastale in quanto non si conosce il valore di acquisizione.
24918	TERRENI DEMANIALI	1.2.2.01.03.01.001	Demaniale	282	523	198	PG	CITTA' DI CASTELLO		No	11/10/2007	ACQUISIZIONE	Valore catastale	117,00	117,00	AGENZIA FORESTALE REGIONALE	Il valore del bene è stato determinato con il criterio Valore catastale in quanto non si conosce il valore di acquisizione.
25119	TERRENI DEMANIALI	1.2.2.01.03.01.001	Demaniale	283	131	550	PG	CITTA' DI CASTELLO		No	05/09/2007	ACQUISIZIONE	Valore catastale	138,13	138,13	AGENZIA FORESTALE REGIONALE	Il valore del bene è stato determinato con il criterio Valore catastale in quanto non si conosce il valore di acquisizione.
25121	TERRENI DEMANIALI	1.2.2.01.03.01.001	Demaniale	283	538	1.745	PG	CITTA' DI CASTELLO		No	05/09/2007	ACQUISIZIONE	Valore catastale	1.025,38	1.025,38	AGENZIA FORESTALE REGIONALE	Il valore del bene è stato determinato con il criterio Valore catastale in quanto non si conosce il valore di acquisizione.
25127	TERRENI DEMANIALI	1.2.2.01.03.01.001	Demaniale	283	572	1.010	PG	CITTA' DI CASTELLO		No	05/09/2007	ACQUISIZIONE	Valore catastale	550,88	550,88	AGENZIA FORESTALE REGIONALE	Il valore del bene è stato determinato con il criterio Valore catastale in quanto non si conosce il valore di acquisizione.
25486	TERRENI DEMANIALI	1.2.2.01.03.01.001	Demaniale	297	71	860	PG	CITTA' DI CASTELLO		No	04/12/2009	TRASFERIMENTO A TITOLO GRATUITO	Valore catastale	58,50	58,50	PROVINCIA	
25560	TERRENI DEMANIALI	1.2.2.01.03.01.001	Demaniale	134	77	1.210	PG	CITTA' DI CASTELLO		No	13/11/2009	TRASFERIMENTO A TITOLO GRATUITO	Valore catastale	659,75	659,75	PROVINCIA	
25226	TERRENI DEMANIALI	1.2.2.01.03.01.001	Demaniale	188	28	3.950	PG	CITTA' DI CASTELLO		No	24/07/2007	TRASFERIMENTO A TITOLO GRATUITO	Valore catastale	0,00	0,00	UMBRIA TPL E MOBILITA' S.p.A.	
25531	TERRENI DEMANIALI	1.2.2.01.03.01.001	Demaniale	77	6	3.010	PG	CITTA' DI CASTELLO		No	13/11/2009	TRASFERIMENTO A TITOLO GRATUITO	Valore catastale	126,75	126,75	PROVINCIA	
25495	TERRENI DEMANIALI	1.2.2.01.03.01.001	Demaniale	312	34	1.170	PG	CITTA' DI CASTELLO		No	04/12/2009	TRASFERIMENTO A TITOLO GRATUITO	Valore catastale	78,00	78,00	PROVINCIA	
25148	TERRENI DEMANIALI	1.2.2.01.03.01.001	Demaniale	255	574	26	PG	CITTA' DI CASTELLO		No	01/08/2007	ACQUISIZIONE	Valore catastale	14,63	14,63	AGENZIA FORESTALE REGIONALE	Il valore del bene è stato determinato con il criterio Valore catastale in quanto non si conosce il valore di acquisizione.
25437	TERRENI DEMANIALI	1.2.2.01.03.01.001	Demaniale	308	1080	250	PG	CITTA' DI CASTELLO		No	12/05/2006	ACQUISIZIONE	Valore catastale	136,50	136,50	AGENZIA FORESTALE REGIONALE	Il valore del bene è stato determinato con il criterio Valore catastale in quanto non si conosce il valore di acquisizione.
25229	TERRENI DEMANIALI	1.2.2.01.03.01.001	Demaniale	189	33	1.190	PG	CITTA' DI CASTELLO		No	24/07/2007	TRASFERIMENTO A TITOLO GRATUITO	Valore catastale	0,00	0,00	UMBRIA TPL E MOBILITA' S.p.A.	
25230	TERRENI DEMANIALI	1.2.2.01.03.01.001	Demaniale	189	43	1.960	PG	CITTA' DI CASTELLO		No	24/07/2007	TRASFERIMENTO A TITOLO GRATUITO	Valore catastale	0,00	0,00	UMBRIA TPL E MOBILITA' S.p.A.	

Numero Identificativo (da sistema informativo)	Classificazione secondo il piano dei conti dello Stato Patrimoniale in base al D.lgs.118/2011 (Descrizione)	Classificazione secondo il piano dei conti dello Stato Patrimoniale in base al D.lgs.118/2011 (Codice)	Classificazione ai sensi del codice civile (demaniale, disponibile, indisponibile)	Foglio	Particella	Superficie mq	Provincia	Comune	Località	Bene soggetto ad ammortamento	Data di acquisizione	Modalità di acquisizione	Criterio di valutazione secondo i principi del D.lgs 118/2011	Valore dell'immobile secondo i principi del D.lgs 118/2011 al 31/12/2019 (euro)	Valore dell'immobile secondo i principi del D.lgs 118/2011 al 31/12/2018 (euro)	Ente Gestore	Note
25180	TERRENI DEMANIALI	1.2.2.01.03.01.001	Demaniale	283	529	725	PG	CITTA' DI CASTELLO		No	11/06/2007	ACQUISIZIONE	Valore catastale	425,75	425,75	AGENZIA FORESTALE REGIONALE	Il valore del bene è stato determinato con il criterio Valore catastale in quanto non si conosce il valore di acquisizione
25255	TERRENI DEMANIALI	1.2.2.01.03.01.001	Demaniale	264	151	3.640	PG	CITTA' DI CASTELLO		No	24/07/2007	TRASFERIMENTO A TITOLO GRATUITO	Valore catastale	0,00	0,00	UMBRIA TPL E MOBILITA' S.p.A.	
25375	TERRENI DEMANIALI	1.2.2.01.03.01.001	Demaniale	317	597	32	PG	CITTA' DI CASTELLO		No	18/04/2006	ACQUISIZIONE	Valore catastale	17,88	17,88	AGENZIA FORESTALE REGIONALE	Il valore del bene è stato determinato con il criterio Valore Catastale in quanto non si conosce il valore di acquisizione.
25378	TERRENI DEMANIALI	1.2.2.01.03.01.001	Demaniale	317	166	320	PG	CITTA' DI CASTELLO		No	11/05/2006	ACQUISIZIONE	Valore catastale	81,25	81,25	AGENZIA FORESTALE REGIONALE	Il valore del bene è stato determinato con il criterio Valore Catastale in quanto non si conosce il valore di acquisizione.
25384	TERRENI DEMANIALI	1.2.2.01.03.01.001	Demaniale	317	603	262	PG	CITTA' DI CASTELLO		No	11/05/2006	ACQUISIZIONE	Valore catastale	143,00	143,00	AGENZIA FORESTALE REGIONALE	Il valore del bene è stato determinato con il criterio Valore Catastale in quanto non si conosce il valore di acquisizione
25506	TERRENI DEMANIALI	1.2.2.01.03.01.001	Demaniale	57	22	9.410	PG	CITTA' DI CASTELLO		No	13/11/2009	TRASFERIMENTO A TITOLO GRATUITO	Valore catastale	394,88	394,88	PROVINCIA	
25326	TERRENI DEMANIALI	1.2.2.01.03.01.001	Demaniale	315	595	208	PG	CITTA' DI CASTELLO		No	26/10/2005	ACQUISIZIONE	Valore catastale	121,88	121,88	AGENZIA FORESTALE REGIONALE	Il valore del bene è stato determinato con il criterio Valore catastale in quanto non si conosce il valore di acquisizione
25329	TERRENI DEMANIALI	1.2.2.01.03.01.001	Demaniale	308	169	130	PG	CITTA' DI CASTELLO		No	26/10/2005	ACQUISIZIONE	Valore catastale	32,50	32,50	AGENZIA FORESTALE REGIONALE	Il valore del bene è stato determinato con il criterio Valore catastale in quanto non si conosce il valore di acquisizione
25045	TERRENI DEMANIALI	1.2.2.01.03.01.001	Demaniale	309	595	33	PG	CITTA' DI CASTELLO		No	05/09/2007	ACQUISIZIONE	Valore catastale	19,50	19,50	AGENZIA FORESTALE REGIONALE	Il valore del bene è stato determinato con il criterio Valore catastale in quanto non si conosce il valore di acquisizione
25047	TERRENI DEMANIALI	1.2.2.01.03.01.001	Demaniale	309	599	52	PG	CITTA' DI CASTELLO		No	05/09/2007	ACQUISIZIONE	Valore catastale	30,88	30,88	AGENZIA FORESTALE REGIONALE	Il valore del bene è stato determinato con il criterio Valore catastale in quanto non si conosce il valore di acquisizione
25101	TERRENI DEMANIALI	1.2.2.01.03.01.001	Demaniale	108	829	5	PG	CITTA' DI CASTELLO		No	11/06/2007	ACQUISIZIONE	Valore catastale	4,88	4,88	AGENZIA FORESTALE REGIONALE	Il valore del bene è stato determinato con il criterio Valore catastale in quanto non si conosce il valore di acquisizione
25105	TERRENI DEMANIALI	1.2.2.01.03.01.001	Demaniale	129	682	38	PG	CITTA' DI CASTELLO		No	11/06/2007	ACQUISIZIONE	Valore catastale	35,75	35,75	AGENZIA FORESTALE REGIONALE	Il valore del bene è stato determinato con il criterio Valore catastale in quanto non si conosce il valore di acquisizione
25112	TERRENI DEMANIALI	1.2.2.01.03.01.001	Demaniale	255	568	350	PG	CITTA' DI CASTELLO		No	01/08/2007	ACQUISIZIONE	Valore catastale	206,38	206,38	AGENZIA FORESTALE REGIONALE	Il valore del bene è stato determinato con il criterio Valore catastale in quanto non si conosce il valore di acquisizione
24962	TERRENI DEMANIALI	1.2.2.01.03.01.001	Demaniale	282	515	315	PG	CITTA' DI CASTELLO		No	02/07/2007	ACQUISIZIONE	Valore catastale	185,25	185,25	AGENZIA FORESTALE REGIONALE	Il valore del bene è stato determinato con il criterio Valore catastale in quanto non si conosce il valore di acquisizione
25387	TERRENI DEMANIALI	1.2.2.01.03.01.001	Demaniale	317	543	62	PG	CITTA' DI CASTELLO		No	11/05/2006	ACQUISIZIONE	Valore catastale	34,13	34,13	AGENZIA FORESTALE REGIONALE	Il valore del bene è stato determinato con il criterio Valore Catastale in quanto non si conosce il valore di acquisizione.
25137	TERRENI DEMANIALI	1.2.2.01.03.01.001	Demaniale	255	174	160	PG	CITTA' DI CASTELLO		No	01/08/2007	ACQUISIZIONE	Valore catastale	40,63	40,63	AGENZIA FORESTALE REGIONALE	Il valore del bene è stato determinato con il criterio Valore catastale in quanto non si conosce il valore di acquisizione
24911	TERRENI DEMANIALI	1.2.2.01.03.01.001	Demaniale	282	556	273	PG	CITTA' DI CASTELLO		No	11/10/2007	ACQUISIZIONE	Valore catastale	68,25	68,25	AGENZIA FORESTALE REGIONALE	Il valore del bene è stato determinato con il criterio Valore catastale in quanto non si conosce il valore di acquisizione
25016	TERRENI DEMANIALI	1.2.2.01.03.01.001	Demaniale	285	564	1.412	PG	CITTA' DI CASTELLO		No	11/10/2007	ACQUISIZIONE	Valore catastale	177,13	177,13	AGENZIA FORESTALE REGIONALE	Il valore del bene è stato determinato con il criterio Valore catastale in quanto non si conosce il valore di acquisizione
25019	TERRENI DEMANIALI	1.2.2.01.03.01.001	Demaniale	285	570	31	PG	CITTA' DI CASTELLO		No	11/10/2007	ACQUISIZIONE	Valore catastale	17,88	17,88	AGENZIA FORESTALE REGIONALE	Il valore del bene è stato determinato con il criterio Valore catastale in quanto non si conosce il valore di acquisizione
25021	TERRENI DEMANIALI	1.2.2.01.03.01.001	Demaniale	285	575	741	PG	CITTA' DI CASTELLO		No	11/10/2007	ACQUISIZIONE	Valore catastale	435,50	435,50	AGENZIA FORESTALE REGIONALE	Il valore del bene è stato determinato con il criterio Valore catastale in quanto non si conosce il valore di acquisizione

Numero Identificativo (da sistema informativo)	Classificazione secondo il piano dei conti dello Stato Patrimoniale in base al D.lgs.118/2011 (Descrizione)	Classificazione secondo il piano dei conti dello Stato Patrimoniale in base al D.lgs.118/2011 (Codice)	Classificazione ai sensi del codice civile (demaniale, disponibile, indisponibile)	Foglio	Particella	Superficie mq	Provincia	Comune	Località	Bene soggetto ad ammortamento	Data di acquisizione	Modalità di acquisizione	Criterio di valutazione secondo i principi del D.lgs 118/2011	Valore dell'immobile secondo i principi del D.lgs 118/2011 al 31/12/2019 (euro)	Valore dell'immobile secondo i principi del D.lgs 118/2011 al 31/12/2018 (euro)	Ente Gestore	Note
25024	TERRENI DEMANIALI	1.2.2.01.03.01.001	Demaniale	285	590	433	PG	CITTA' DI CASTELLO		No	11/10/2007	ACQUISIZIONE	Valore catastale	255,13	255,13	AGENZIA FORESTALE REGIONALE	Il valore del bene è stato determinato con il criterio Valore catastale in quanto non si conosce il valore di acquisizione
25333	TERRENI DEMANIALI	1.2.2.01.03.01.001	Demaniale	315	591	416	PG	CITTA' DI CASTELLO		No	26/10/2005	ACQUISIZIONE	Valore catastale	243,75	243,75	AGENZIA FORESTALE REGIONALE	Il valore del bene è stato determinato con il criterio Valore catastale in quanto non si conosce il valore di acquisizione
25072	TERRENI DEMANIALI	1.2.2.01.03.01.001	Demaniale	283	526	305	PG	CITTA' DI CASTELLO		No	11/06/2007	ACQUISIZIONE	Valore catastale	178,75	178,75	AGENZIA FORESTALE REGIONALE	Il valore del bene è stato determinato con il criterio Valore catastale in quanto non si conosce il valore di acquisizione
25325	TERRENI DEMANIALI	1.2.2.01.03.01.001	Demaniale	323	572	100	PG	CITTA' DI CASTELLO		No	26/10/2005	ACQUISIZIONE	Valore catastale	58,50	58,50	AGENZIA FORESTALE REGIONALE	Il valore del bene è stato determinato con il criterio Valore Catastale in quanto non si conosce il valore di acquisizione
25160	TERRENI DEMANIALI	1.2.2.01.03.01.001	Demaniale	254	200	1.450	PG	CITTA' DI CASTELLO		No	20/06/2007	ACQUISIZIONE	Valore catastale	182,00	182,00	AGENZIA FORESTALE REGIONALE	Il valore del bene è stato determinato con il criterio Valore catastale in quanto non si conosce il valore di acquisizione
25114	TERRENI DEMANIALI	1.2.2.01.03.01.001	Demaniale	254	192	1.070	PG	CITTA' DI CASTELLO		No	05/09/2007	ACQUISIZIONE	Valore catastale	269,75	269,75	AGENZIA FORESTALE REGIONALE	Il valore del bene è stato determinato con il criterio Valore catastale in quanto non si conosce il valore di acquisizione
25551	TERRENI DEMANIALI	1.2.2.01.03.01.001	Demaniale	134	16	1.320	PG	CITTA' DI CASTELLO		No	13/11/2009	TRASFERIMENTO A TITOLO GRATUITO	Valore catastale	276,25	276,25	PROVINCIA	
25305	TERRENI DEMANIALI	1.2.2.01.03.01.001	Demaniale	83	665	12	PG	CITTA' DI CASTELLO		No	06/02/2006	ACQUISIZIONE	Valore catastale	11,38	11,38	AGENZIA FORESTALE REGIONALE	Il valore del bene è stato determinato con il criterio Valore Catastale in quanto non si conosce il valore di acquisizione
25374	TERRENI DEMANIALI	1.2.2.01.03.01.001	Demaniale	317	157	120	PG	CITTA' DI CASTELLO		No	18/04/2006	ACQUISIZIONE	Valore catastale	30,88	30,88	AGENZIA FORESTALE REGIONALE	Il valore del bene è stato determinato con il criterio Valore Catastale in quanto non si conosce il valore di acquisizione.
25051	TERRENI DEMANIALI	1.2.2.01.03.01.001	Demaniale	317	35	420	PG	CITTA' DI CASTELLO		No	05/09/2007	ACQUISIZIONE	Valore catastale	105,63	105,63	AGENZIA FORESTALE REGIONALE	Il valore del bene è stato determinato con il criterio Valore Catastale in quanto non si conosce il valore di acquisizione.
25189	TERRENI DEMANIALI	1.2.2.01.03.01.001	Demaniale	66	20	4.400	PG	CITTA' DI CASTELLO		No	24/07/2007	TRASFERIMENTO A TITOLO GRATUITO	Valore catastale	0,00	0,00	UMBRIA TPL E MOBILITA' S.p.A.	
25192	TERRENI DEMANIALI	1.2.2.01.03.01.001	Demaniale	67	110	4.190	PG	CITTA' DI CASTELLO		No	24/07/2007	TRASFERIMENTO A TITOLO GRATUITO	Valore catastale	0,00	0,00	UMBRIA TPL E MOBILITA' S.p.A.	
25193	TERRENI DEMANIALI	1.2.2.01.03.01.001	Demaniale	86	12	2.390	PG	CITTA' DI CASTELLO		No	24/07/2007	TRASFERIMENTO A TITOLO GRATUITO	Valore catastale	0,00	0,00	UMBRIA TPL E MOBILITA' S.p.A.	
25196	TERRENI DEMANIALI	1.2.2.01.03.01.001	Demaniale	86	125	3.700	PG	CITTA' DI CASTELLO		No	24/07/2007	TRASFERIMENTO A TITOLO GRATUITO	Valore catastale	0,00	0,00	UMBRIA TPL E MOBILITA' S.p.A.	
25197	TERRENI DEMANIALI	1.2.2.01.03.01.001	Demaniale	87	45	11.010	PG	CITTA' DI CASTELLO		No	24/07/2007	TRASFERIMENTO A TITOLO GRATUITO	Valore catastale	0,00	0,00	UMBRIA TPL E MOBILITA' S.p.A.	
25368	TERRENI DEMANIALI	1.2.2.01.03.01.001	Demaniale	317	538	54	PG	CITTA' DI CASTELLO		No	18/04/2006	ACQUISIZIONE	Valore catastale	32,50	32,50	AGENZIA FORESTALE REGIONALE	Il valore del bene è stato determinato con il criterio Valore Catastale in quanto non si conosce il valore di acquisizione.
25371	TERRENI DEMANIALI	1.2.2.01.03.01.001	Demaniale	308	1061	52	PG	CITTA' DI CASTELLO		No	18/04/2006	ACQUISIZIONE	Valore catastale	30,88	30,88	AGENZIA FORESTALE REGIONALE	Il valore del bene è stato determinato con il criterio Valore catastale in quanto non si conosce il valore di acquisizione
25076	TERRENI DEMANIALI	1.2.2.01.03.01.001	Demaniale	282	528	84	PG	CITTA' DI CASTELLO		No	11/06/2007	ACQUISIZIONE	Valore catastale	21,13	21,13	AGENZIA FORESTALE REGIONALE	Il valore del bene è stato determinato con il criterio Valore catastale in quanto non si conosce il valore di acquisizione
25079	TERRENI DEMANIALI	1.2.2.01.03.01.001	Demaniale	282	519	183	PG	CITTA' DI CASTELLO		No	11/06/2007	ACQUISIZIONE	Valore catastale	99,13	99,13	AGENZIA FORESTALE REGIONALE	Il valore del bene è stato determinato con il criterio Valore catastale in quanto non si conosce il valore di acquisizione
25082	TERRENI DEMANIALI	1.2.2.01.03.01.001	Demaniale	282	70	1.340	PG	CITTA' DI CASTELLO		No	11/06/2007	ACQUISIZIONE	Valore catastale	338,00	338,00	AGENZIA FORESTALE REGIONALE	Il valore del bene è stato determinato con il criterio Valore catastale in quanto non si conosce il valore di acquisizione

Numero Identificativo (da sistema informativo)	Classificazione secondo il piano dei conti dello Stato Patrimoniale in base al D.lgs.118/2011 (Descrizione)	Classificazione secondo il piano dei conti dello Stato Patrimoniale in base al D.lgs.118/2011 (Codice)	Classificazione ai sensi del codice civile (demaniale, disponibile, indisponibile)	Foglio	Particella	Superficie mq	Provincia	Comune	Località	Bene soggetto ad ammortamento	Data di acquisizione	Modalità di acquisizione	Criterio di valutazione secondo i principi del D.lgs 118/2011	Valore dell'immobile secondo i principi del D.lgs 118/2011 al 31/12/2019 (euro)	Valore dell'immobile secondo i principi del D.lgs 118/2011 al 31/12/2018 (euro)	Ente Gestore	Note
25085	TERRENI DEMANIALI	1.2.2.01.03.01.001	Demaniale	282	535	148	PG	CITTA' DI CASTELLO		No	11/06/2007	ACQUISIZIONE	Valore catastale	87,75	87,75	AGENZIA FORESTALE REGIONALE	Il valore del bene è stato determinato con il criterio Valore catastale in quanto non si conosce il valore di acquisizione
25089	TERRENI DEMANIALI	1.2.2.01.03.01.001	Demaniale	255	582	310	PG	CITTA' DI CASTELLO		No	02/07/2007	ACQUISIZIONE	Valore catastale	169,00	169,00	AGENZIA FORESTALE REGIONALE	Il valore del bene è stato determinato con il criterio Valore catastale in quanto non si conosce il valore di acquisizione
25092	TERRENI DEMANIALI	1.2.2.01.03.01.001	Demaniale	285	588	697	PG	CITTA' DI CASTELLO		No	11/10/2007	ACQUISIZIONE	Valore catastale	409,50	409,50	AGENZIA FORESTALE REGIONALE	Il valore del bene è stato determinato con il criterio Valore catastale in quanto non si conosce il valore di acquisizione
24917	TERRENI DEMANIALI	1.2.2.01.03.01.001	Demaniale	282	521	290	PG	CITTA' DI CASTELLO		No	11/10/2007	ACQUISIZIONE	Valore catastale	170,63	170,63	AGENZIA FORESTALE REGIONALE	Il valore del bene è stato determinato con il criterio Valore catastale in quanto non si conosce il valore di acquisizione
25467	TERRENI DEMANIALI	1.2.2.01.03.01.001	Demaniale	86	1227	25	PG	CITTA' DI CASTELLO		No	02/04/2008	ACQUISIZIONE	Valore catastale	30,88	30,88	AGENZIA FORESTALE REGIONALE	Il valore del bene è stato determinato con il criterio Valore Catastale in quanto non si conosce il valore di acquisizione
25475	TERRENI DEMANIALI	1.2.2.01.03.01.001	Demaniale	217	18	620	PG	CITTA' DI CASTELLO		No	04/12/2009	TRASFERIMENTO A TITOLO GRATUITO	Valore catastale	130,00	130,00	PROVINCIA	
25478	TERRENI DEMANIALI	1.2.2.01.03.01.001	Demaniale	217	76	6.910	PG	CITTA' DI CASTELLO		No	04/12/2009	TRASFERIMENTO A TITOLO GRATUITO	Valore catastale	580,13	580,13	PROVINCIA	
25479	TERRENI DEMANIALI	1.2.2.01.03.01.001	Demaniale	217	100	7.010	PG	CITTA' DI CASTELLO		No	04/12/2009	TRASFERIMENTO A TITOLO GRATUITO	Valore catastale	1.470,63	1.470,63	PROVINCIA	
25482	TERRENI DEMANIALI	1.2.2.01.03.01.001	Demaniale	266	530	4.484	PG	CITTA' DI CASTELLO		No	04/12/2009	TRASFERIMENTO A TITOLO GRATUITO	Valore catastale	940,88	940,88	PROVINCIA	
25292	TERRENI DEMANIALI	1.2.2.01.03.01.001	Demaniale	65	559	25	PG	CITTA' DI CASTELLO		No	06/02/2006	ACQUISIZIONE	Valore catastale	22,75	22,75	AGENZIA FORESTALE REGIONALE	Il valore del bene è stato determinato con il criterio Valore Catastale in quanto non si conosce il valore di acquisizione.
25035	TERRENI DEMANIALI	1.2.2.01.03.01.001	Demaniale	308	230	50	PG	CITTA' DI CASTELLO		No	05/09/2007	ACQUISIZIONE	Valore catastale	13,00	13,00	AGENZIA FORESTALE REGIONALE	Il valore del bene è stato determinato con il criterio Valore catastale in quanto non si conosce il valore di acquisizione
25037	TERRENI DEMANIALI	1.2.2.01.03.01.001	Demaniale	308	174	160	PG	CITTA' DI CASTELLO		No	05/09/2007	ACQUISIZIONE	Valore catastale	40,63	40,63	AGENZIA FORESTALE REGIONALE	Il valore del bene è stato determinato con il criterio Valore catastale in quanto non si conosce il valore di acquisizione
25528	TERRENI DEMANIALI	1.2.2.01.03.01.001	Demaniale	76	62	2.430	PG	CITTA' DI CASTELLO		No	13/11/2009	TRASFERIMENTO A TITOLO GRATUITO	Valore catastale	102,38	102,38	PROVINCIA	
25505	TERRENI DEMANIALI	1.2.2.01.03.01.001	Demaniale	57	21	11.960	PG	CITTA' DI CASTELLO		No	13/11/2009	TRASFERIMENTO A TITOLO GRATUITO	Valore catastale	1.004,25	1.004,25	PROVINCIA	
25205	TERRENI DEMANIALI	1.2.2.01.03.01.001	Demaniale	131	147	4.690	PG	CITTA' DI CASTELLO		No	24/07/2007	TRASFERIMENTO A TITOLO GRATUITO	Valore catastale	0,00	0,00	UMBRIA TPL E MOBILITA' S.p.A.	
25209	TERRENI DEMANIALI	1.2.2.01.03.01.001	Demaniale	149	372	3.585	PG	CITTA' DI CASTELLO		No	24/07/2007	TRASFERIMENTO A TITOLO GRATUITO	Valore catastale	0,00	0,00	UMBRIA TPL E MOBILITA' S.p.A.	
25201	TERRENI DEMANIALI	1.2.2.01.03.01.001	Demaniale	130	74	4.830	PG	CITTA' DI CASTELLO		No	24/07/2007	TRASFERIMENTO A TITOLO GRATUITO	Valore catastale	0,00	0,00	UMBRIA TPL E MOBILITA' S.p.A.	
25487	TERRENI DEMANIALI	1.2.2.01.03.01.001	Demaniale	297	88	2.560	PG	CITTA' DI CASTELLO		No	04/12/2009	TRASFERIMENTO A TITOLO GRATUITO	Valore catastale	172,25	172,25	PROVINCIA	
25263	TERRENI DEMANIALI	1.2.2.01.03.01.001	Demaniale	70	201	1.130	PG	CITTA' DI CASTELLO		No	18/11/1993	ACQUISIZIONE	Valore catastale	1.374,75	1.374,75	AGENZIA FORESTALE REGIONALE	Il valore del bene è stato determinato con il criterio Valore Catastale in quanto non si conosce il valore di acquisizione
25320	TERRENI DEMANIALI	1.2.2.01.03.01.001	Demaniale	282	57	340	PG	CITTA' DI CASTELLO		No	11/10/2007	ACQUISIZIONE	Valore catastale	29,25	29,25	AGENZIA FORESTALE REGIONALE	Il valore del bene è stato determinato con il criterio Valore catastale in quanto non si conosce il valore di acquisizione

Numero Identificativo (da sistema informativo)	Classificazione secondo il piano dei conti dello Stato Patrimoniale in base al D.lgs.118/2011 (Descrizione)	Classificazione secondo il piano dei conti dello Stato Patrimoniale in base al D.lgs.118/2011 (Codice)	Classificazione ai sensi del codice civile (demaniale, disponibile, indisponibile)	Foglio	Particella	Superficie mq	Provincia	Comune	Località	Bene soggetto ad ammortamento	Data di acquisizione	Modalità di acquisizione	Criterio di valutazione secondo i principi del D.lgs 118/2011	Valore dell'immobile secondo i principi del D.lgs 118/2011 al 31/12/2019 (euro)	Valore dell'immobile secondo i principi del D.lgs 118/2011 al 31/12/2018 (euro)	Ente Gestore	Note
25464	TERRENI DEMANIALI	1.2.2.01.03.01.001	Demaniale	317	587	700	PG	CITTA' DI CASTELLO		No	21/12/2007	ACQUISIZIONE	Valore catastale	381,88	381,88	AGENZIA FORESTALE REGIONALE	Il valore del bene è stato determinato con il criterio Valore Catastale in quanto non si conosce il valore di acquisizione.
25328	TERRENI DEMANIALI	1.2.2.01.03.01.001	Demaniale	317	557	398	PG	CITTA' DI CASTELLO		No	26/10/2005	ACQUISIZIONE	Valore catastale	100,75	100,75	AGENZIA FORESTALE REGIONALE	Il valore del bene è stato determinato con il criterio Valore Catastale in quanto non si conosce il valore di acquisizione.
25501	TERRENI DEMANIALI	1.2.2.01.03.01.001	Demaniale	56	39	11.550	PG	CITTA' DI CASTELLO		No	13/11/2009	TRASFERIMENTO A TITOLO GRATUITO	Valore catastale	14.054,63	14.054,63	PROVINCIA	
25545	TERRENI DEMANIALI	1.2.2.01.03.01.001	Demaniale	95	123	3.360	PG	CITTA' DI CASTELLO		No	13/11/2009	TRASFERIMENTO A TITOLO GRATUITO	Valore catastale	141,38	141,38	PROVINCIA	
25553	TERRENI DEMANIALI	1.2.2.01.03.01.001	Demaniale	134	39	4.740	PG	CITTA' DI CASTELLO		No	13/11/2009	TRASFERIMENTO A TITOLO GRATUITO	Valore catastale	198,25	198,25	PROVINCIA	
25244	TERRENI DEMANIALI	1.2.2.01.03.01.001	Demaniale	215	136	1.070	PG	CITTA' DI CASTELLO		No	24/07/2007	TRASFERIMENTO A TITOLO GRATUITO	Valore catastale	0,00	0,00	UMBRIA TPL E MOBILITA' S.p.A.	
25523	TERRENI DEMANIALI	1.2.2.01.03.01.001	Demaniale	60	27	3.630	PG	CITTA' DI CASTELLO		No	13/11/2009	TRASFERIMENTO A TITOLO GRATUITO	Valore catastale	762,13	762,13	PROVINCIA	
25525	TERRENI DEMANIALI	1.2.2.01.03.01.001	Demaniale	60	67	1.710	PG	CITTA' DI CASTELLO		No	13/11/2009	TRASFERIMENTO A TITOLO GRATUITO	Valore catastale	359,13	359,13	PROVINCIA	
25254	TERRENI DEMANIALI	1.2.2.01.03.01.001	Demaniale	264	127	2.410	PG	CITTA' DI CASTELLO		No	24/07/2007	TRASFERIMENTO A TITOLO GRATUITO	Valore catastale	0,00	0,00	UMBRIA TPL E MOBILITA' S.p.A.	
25141	TERRENI DEMANIALI	1.2.2.01.03.01.001	Demaniale	255	616	154	PG	CITTA' DI CASTELLO		No	01/08/2007	ACQUISIZIONE	Valore catastale	91,00	91,00	AGENZIA FORESTALE REGIONALE	Il valore del bene è stato determinato con il criterio Valore catastale in quanto non si conosce il valore di acquisizione
25456	TERRENI DEMANIALI	1.2.2.01.03.01.001	Demaniale	317	21	750	PG	CITTA' DI CASTELLO		No	21/12/2007	ACQUISIZIONE	Valore catastale	188,50	188,50	AGENZIA FORESTALE REGIONALE	Il valore del bene è stato determinato con il criterio Valore Catastale in quanto non si conosce il valore di acquisizione.
25191	TERRENI DEMANIALI	1.2.2.01.03.01.001	Demaniale	67	10	4.790	PG	CITTA' DI CASTELLO		No	24/07/2007	TRASFERIMENTO A TITOLO GRATUITO	Valore catastale	0,00	0,00	UMBRIA TPL E MOBILITA' S.p.A.	
25195	TERRENI DEMANIALI	1.2.2.01.03.01.001	Demaniale	86	69	3.710	PG	CITTA' DI CASTELLO		No	24/07/2007	TRASFERIMENTO A TITOLO GRATUITO	Valore catastale	0,00	0,00	UMBRIA TPL E MOBILITA' S.p.A.	
25299	TERRENI DEMANIALI	1.2.2.01.03.01.001	Demaniale	82	682	10	PG	CITTA' DI CASTELLO		No	10/05/2005	ACQUISIZIONE	Valore catastale	8,13	8,13	AGENZIA FORESTALE REGIONALE	Il valore del bene è stato determinato con il criterio Valore Catastale in quanto non si conosce il valore di acquisizione
25128	TERRENI DEMANIALI	1.2.2.01.03.01.001	Demaniale	283	574	6	PG	CITTA' DI CASTELLO		No	05/09/2007	ACQUISIZIONE	Valore catastale	1,63	1,63	AGENZIA FORESTALE REGIONALE	Il valore del bene è stato determinato con il criterio Valore catastale in quanto non si conosce il valore di acquisizione-Mero errore
25418	TERRENI DEMANIALI	1.2.2.01.03.01.001	Demaniale	323	567	158	PG	CITTA' DI CASTELLO		No	11/05/2006	ACQUISIZIONE	Valore catastale	92,63	92,63	AGENZIA FORESTALE REGIONALE	Il valore del bene è stato determinato con il criterio Valore Catastale in quanto non si conosce il valore di acquisizione
25161	TERRENI DEMANIALI	1.2.2.01.03.01.001	Demaniale	254	680	293	PG	CITTA' DI CASTELLO		No	20/06/2007	ACQUISIZIONE	Valore catastale	172,25	172,25	AGENZIA FORESTALE REGIONALE	Il valore del bene è stato determinato con il criterio Valore catastale in quanto non si conosce il valore di acquisizione
25111	TERRENI DEMANIALI	1.2.2.01.03.01.001	Demaniale	255	584	566	PG	CITTA' DI CASTELLO		No	14/09/2007	ACQUISIZIONE	Valore catastale	308,75	308,75	AGENZIA FORESTALE REGIONALE	Il valore del bene è stato determinato con il criterio Valore catastale in quanto non si conosce il valore di acquisizione
25405	TERRENI DEMANIALI	1.2.2.01.03.01.001	Demaniale	314	563	96	PG	CITTA' DI CASTELLO		No	11/05/2006	ACQUISIZIONE	Valore catastale	52,00	52,00	AGENZIA FORESTALE REGIONALE	Il valore del bene è stato determinato con il criterio Valore catastale in quanto non si conosce il valore di acquisizione
25408	TERRENI DEMANIALI	1.2.2.01.03.01.001	Demaniale	314	572	556	PG	CITTA' DI CASTELLO		No	11/05/2006	ACQUISIZIONE	Valore catastale	303,88	303,88	AGENZIA FORESTALE REGIONALE	Il valore del bene è stato determinato con il criterio Valore catastale in quanto non si conosce il valore di acquisizione

Numero Identificativo (da sistema informativo)	Classificazione secondo il piano dei conti dello Stato Patrimoniale in base al D.lgs.118/2011 (Descrizione)	Classificazione secondo il piano dei conti dello Stato Patrimoniale in base al D.lgs.118/2011 (Codice)	Classificazione ai sensi del codice civile (demaniale, disponibile, indisponibile)	Foglio	Particella	Superficie mq	Provincia	Comune	Località	Bene soggetto ad ammortamento	Data di acquisizione	Modalità di acquisizione	Criterio di valutazione secondo i principi del D.lgs 118/2011	Valore dell'immobile secondo i principi del D.lgs 118/2011 al 31/12/2019 (euro)	Valore dell'immobile secondo i principi del D.lgs 118/2011 al 31/12/2018 (euro)	Ente Gestore	Note
25295	TERRENI DEMANIALI	1.2.2.01.03.01.001	Demaniale	70	200	5.370	PG	CITTA' DI CASTELLO		No	13/12/1993	ACQUISIZIONE	Valore catastale	6.534,13	6.534,13	AGENZIA FORESTALE REGIONALE	Il valore del bene è stato determinato con il criterio Valore Catastale in quanto non si conosce il valore di acquisizione
25115	TERRENI DEMANIALI	1.2.2.01.03.01.001	Demaniale	254	676	1.084	PG	CITTA' DI CASTELLO		No	05/09/2007	ACQUISIZIONE	Valore catastale	637,00	637,00	AGENZIA FORESTALE REGIONALE	Il valore del bene è stato determinato con il criterio Valore catastale in quanto non si conosce il valore di acquisizione
25416	TERRENI DEMANIALI	1.2.2.01.03.01.001	Demaniale	323	30	870	PG	CITTA' DI CASTELLO		No	11/05/2006	ACQUISIZIONE	Valore catastale	219,38	219,38	AGENZIA FORESTALE REGIONALE	Il valore del bene è stato determinato con il criterio Valore Catastale in quanto non si conosce il valore di acquisizione
25360	TERRENI DEMANIALI	1.2.2.01.03.01.001	Demaniale	316	14	820	PG	CITTA' DI CASTELLO		No	18/04/2006	ACQUISIZIONE	Valore catastale	89,38	89,38	AGENZIA FORESTALE REGIONALE	Il valore del bene è stato determinato con il criterio Valore Catastale in quanto non si conosce il valore di acquisizione
25179	TERRENI DEMANIALI	1.2.2.01.03.01.001	Demaniale	283	528	190	PG	CITTA' DI CASTELLO		No	11/06/2007	ACQUISIZIONE	Valore catastale	78,00	78,00	AGENZIA FORESTALE REGIONALE	Il valore del bene è stato determinato con il criterio Valore catastale in quanto non si conosce il valore di acquisizione
25027	TERRENI DEMANIALI	1.2.2.01.03.01.001	Demaniale	254	674	142	PG	CITTA' DI CASTELLO		No	11/10/2007	ACQUISIZIONE	Valore catastale	82,88	82,88	AGENZIA FORESTALE REGIONALE	Il valore del bene è stato determinato con il criterio Valore catastale in quanto non si conosce il valore di acquisizione
25237	TERRENI DEMANIALI	1.2.2.01.03.01.001	Demaniale	213	61	6.230	PG	CITTA' DI CASTELLO		No	24/07/2007	TRASFERIMENTO A TITOLO GRATUITO	Valore catastale	0,00	0,00	UMBRIA TPL E MOBILITA' S.p.A.	
25585	TERRENI DEMANIALI	1.2.2.01.03.01.001	Demaniale	286	62	3.660	PG	CITTA' DI CASTELLO		No	05/05/2011	ACQUISIZIONE	Valore catastale	1.907,75	1.907,75	AGENZIA FORESTALE REGIONALE	Il valore del bene è stato determinato con il criterio Valore catastale in quanto non si conosce il valore di acquisizione
25515	TERRENI DEMANIALI	1.2.2.01.03.01.001	Demaniale	58	53	3.600	PG	CITTA' DI CASTELLO		No	13/11/2009	TRASFERIMENTO A TITOLO GRATUITO	Valore catastale	30,88	30,88	PROVINCIA	
24974	TERRENI DEMANIALI	1.2.2.01.03.01.001	Demaniale	283	544	828	PG	CITTA' DI CASTELLO		No	02/07/2007	ACQUISIZIONE	Valore catastale	485,88	485,88	AGENZIA FORESTALE REGIONALE	Il valore del bene è stato determinato con il criterio Valore catastale in quanto non si conosce il valore di acquisizione
24999	TERRENI DEMANIALI	1.2.2.01.03.01.001	Demaniale	285	582	691	PG	CITTA' DI CASTELLO		No	01/08/2007	ACQUISIZIONE	Valore catastale	58,50	58,50	AGENZIA FORESTALE REGIONALE	Il valore del bene è stato determinato con il criterio Valore catastale in quanto non si conosce il valore di acquisizione
25086	TERRENI DEMANIALI	1.2.2.01.03.01.001	Demaniale	255	175	15	PG	CITTA' DI CASTELLO		No	11/06/2007	ACQUISIZIONE	Valore catastale	3,25	3,25	AGENZIA FORESTALE REGIONALE	Il valore del bene è stato determinato con il criterio Valore catastale in quanto non si conosce il valore di acquisizione
25544	TERRENI DEMANIALI	1.2.2.01.03.01.001	Demaniale	94	72	580	PG	CITTA' DI CASTELLO		No	13/11/2009	TRASFERIMENTO A TITOLO GRATUITO	Valore catastale	24,38	24,38	PROVINCIA	
25518	TERRENI DEMANIALI	1.2.2.01.03.01.001	Demaniale	59	33	4.930	PG	CITTA' DI CASTELLO		No	13/11/2009	TRASFERIMENTO A TITOLO GRATUITO	Valore catastale	1.035,13	1.035,13	PROVINCIA	
25106	TERRENI DEMANIALI	1.2.2.01.03.01.001	Demaniale	107	786	4	PG	CITTA' DI CASTELLO		No	11/06/2007	ACQUISIZIONE	Valore catastale	4,88	4,88	AGENZIA FORESTALE REGIONALE	Il valore del bene è stato determinato con il criterio Valore catastale in quanto non si conosce il valore di acquisizione.
25334	TERRENI DEMANIALI	1.2.2.01.03.01.001	Demaniale	315	593	76	PG	CITTA' DI CASTELLO		No	26/10/2005	ACQUISIZIONE	Valore catastale	43,88	43,88	AGENZIA FORESTALE REGIONALE	Il valore del bene è stato determinato con il criterio Valore catastale in quanto non si conosce il valore di acquisizione
24916	TERRENI DEMANIALI	1.2.2.01.03.01.001	Demaniale	282	82	320	PG	CITTA' DI CASTELLO		No	11/10/2007	ACQUISIZIONE	Valore catastale	81,25	81,25	AGENZIA FORESTALE REGIONALE	Il valore del bene è stato determinato con il criterio Valore catastale in quanto non si conosce il valore di acquisizione
25032	TERRENI DEMANIALI	1.2.2.01.03.01.001	Demaniale	308	1063	50	PG	CITTA' DI CASTELLO		No	05/09/2007	ACQUISIZIONE	Valore catastale	29,25	29,25	AGENZIA FORESTALE REGIONALE	Il valore del bene è stato determinato con il criterio Valore catastale in quanto non si conosce il valore di acquisizione
25433	TERRENI DEMANIALI	1.2.2.01.03.01.001	Demaniale	308	181	620	PG	CITTA' DI CASTELLO		No	12/05/2006	ACQUISIZIONE	Valore catastale	156,00	156,00	AGENZIA FORESTALE REGIONALE	Il valore del bene è stato determinato con il criterio Valore catastale in quanto non si conosce il valore di acquisizione
25547	TERRENI DEMANIALI	1.2.2.01.03.01.001	Demaniale	111	37	7.570	PG	CITTA' DI CASTELLO		No	13/11/2009	TRASFERIMENTO A TITOLO GRATUITO	Valore catastale	316,88	316,88	PROVINCIA	

Numero Identificativo (da sistema informativo)	Classificazione secondo il piano dei conti dello Stato Patrimoniale in base al D.lgs.118/2011 (Descrizione)	Classificazione secondo il piano dei conti dello Stato Patrimoniale in base al D.lgs.118/2011 (Codice)	Classificazione ai sensi del codice civile (demaniale, disponibile, indisponibile)	Foglio	Particella	Superficie mq	Provincia	Comune	Località	Bene soggetto ad ammortamento	Data di acquisizione	Modalità di acquisizione	Criterio di valutazione secondo i principi del D.lgs 118/2011	Valore dell'immobile secondo i principi del D.lgs 118/2011 al 31/12/2019 (euro)	Valore dell'immobile secondo i principi del D.lgs 118/2011 al 31/12/2018 (euro)	Ente Gestore	Note
25213	TERRENI DEMANIALI	1.2.2.01.03.01.001	Demaniale	149	2108	41	PG	CITTA' DI CASTELLO		No	24/07/2007	TRASFERIMENTO A TITOLO GRATUITO	Valore catastale	0,00	0,00	UMBRIA TPL E MOBILITA' S.p.A.	
40483	TERRENI DEMANIALI	1.2.2.01.03.01.001	Demaniale	197	916	17	PG	CITTA' DI CASTELLO		No	07/05/2014	ACQUISIZIONE	Valore acquisizione	87,89	87,89	AGENZIA FORESTALE REGIONALE	
40485	TERRENI DEMANIALI	1.2.2.01.03.01.001	Demaniale	242	1140	5	PG	CITTA' DI CASTELLO		No	07/05/2014	ACQUISIZIONE	Valore acquisizione	25,85	25,85	AGENZIA FORESTALE REGIONALE	
40486	TERRENI DEMANIALI	1.2.2.01.03.01.001	Demaniale	215	699	23	PG	CITTA' DI CASTELLO		No	07/05/2014	ACQUISIZIONE	Valore acquisizione	118,91	118,91	AGENZIA FORESTALE REGIONALE	
40487	TERRENI DEMANIALI	1.2.2.01.03.01.001	Demaniale	242	1144	15	PG	CITTA' DI CASTELLO		No	07/05/2014	ACQUISIZIONE	Valore acquisizione	77,55	77,55	AGENZIA FORESTALE REGIONALE	
40488	TERRENI DEMANIALI	1.2.2.01.03.01.001	Demaniale	215	691	10	PG	CITTA' DI CASTELLO		No	07/05/2014	ACQUISIZIONE	Valore acquisizione	51,70	51,70	AGENZIA FORESTALE REGIONALE	
40489	TERRENI DEMANIALI	1.2.2.01.03.01.001	Demaniale	242	1149	10	PG	CITTA' DI CASTELLO		No	07/05/2014	ACQUISIZIONE	Valore acquisizione	51,70	51,70	AGENZIA FORESTALE REGIONALE	
40491	TERRENI DEMANIALI	1.2.2.01.03.01.001	Demaniale	242	1147	10	PG	CITTA' DI CASTELLO		No	07/05/2014	ACQUISIZIONE	Valore acquisizione	25,85	25,85	AGENZIA FORESTALE REGIONALE	
40493	TERRENI DEMANIALI	1.2.2.01.03.01.001	Demaniale	215	693	10	PG	CITTA' DI CASTELLO		No	07/05/2014	ACQUISIZIONE	Valore acquisizione	51,70	51,70	AGENZIA FORESTALE REGIONALE	
40494	TERRENI DEMANIALI	1.2.2.01.03.01.001	Demaniale	215	695	19	PG	CITTA' DI CASTELLO		No	07/05/2014	ACQUISIZIONE	Valore acquisizione	98,23	98,23	AGENZIA FORESTALE REGIONALE	
40481	TERRENI DEMANIALI	1.2.2.01.03.01.001	Demaniale	215	697	17	PG	CITTA' DI CASTELLO		No	07/05/2014	ACQUISIZIONE	Valore acquisizione	87,89	87,89	AGENZIA FORESTALE REGIONALE	
25122	TERRENI DEMANIALI	1.2.2.01.03.01.001	Demaniale	283	542	210	PG	CITTA' DI CASTELLO		No	05/09/2007	ACQUISIZIONE	Valore catastale	113,75	113,75	AGENZIA FORESTALE REGIONALE	Il valore del bene è stato determinato con il criterio Valore catastale in quanto non si conosce il valore di acquisizione
25377	TERRENI DEMANIALI	1.2.2.01.03.01.001	Demaniale	306	640	108	PG	CITTA' DI CASTELLO		No	11/05/2006	ACQUISIZIONE	Valore catastale	58,50	58,50	AGENZIA FORESTALE REGIONALE	Il valore del bene è stato determinato con il criterio Valore catastale in quanto non si conosce il valore di acquisizione
25135	TERRENI DEMANIALI	1.2.2.01.03.01.001	Demaniale	255	610	53	PG	CITTA' DI CASTELLO		No	01/08/2007	ACQUISIZIONE	Valore catastale	11,38	11,38	AGENZIA FORESTALE REGIONALE	Il valore del bene è stato determinato con il criterio Valore catastale in quanto non si conosce il valore di acquisizione
25087	TERRENI DEMANIALI	1.2.2.01.03.01.001	Demaniale	255	592	580	PG	CITTA' DI CASTELLO		No	11/06/2007	ACQUISIZIONE	Valore catastale	316,88	316,88	AGENZIA FORESTALE REGIONALE	Il valore del bene è stato determinato con il criterio Valore catastale in quanto non si conosce il valore di acquisizione
25294	TERRENI DEMANIALI	1.2.2.01.03.01.001	Demaniale	70	198	1.515	PG	CITTA' DI CASTELLO		No	22/05/1997	ACQUISIZIONE	Valore catastale	1.399,13	1.399,13	AGENZIA FORESTALE REGIONALE	Il valore del bene è stato determinato con il criterio Valore Catastale in quanto non si conosce il valore di acquisizione
25006	TERRENI DEMANIALI	1.2.2.01.03.01.001	Demaniale	255	590	349	PG	CITTA' DI CASTELLO		No	02/07/2007	ACQUISIZIONE	Valore catastale	190,13	190,13	AGENZIA FORESTALE REGIONALE	Il valore del bene è stato determinato con il criterio Valore catastale in quanto non si conosce il valore di acquisizione
25557	TERRENI DEMANIALI	1.2.2.01.03.01.001	Demaniale	134	70	2.570	PG	CITTA' DI CASTELLO		No	13/11/2009	TRASFERIMENTO A TITOLO GRATUITO	Valore catastale	107,25	107,25	PROVINCIA	
25099	TERRENI DEMANIALI	1.2.2.01.03.01.001	Demaniale	130	1763	69	PG	CITTA' DI CASTELLO		No	20/09/2007	ACQUISIZIONE	Valore catastale	63,38	63,38	AGENZIA FORESTALE REGIONALE	Il valore del bene è stato determinato con il criterio Valore catastale in quanto non si conosce il valore di acquisizione
25156	TERRENI DEMANIALI	1.2.2.01.03.01.001	Demaniale	254	194	970	PG	CITTA' DI CASTELLO		No	11/10/2007	ACQUISIZIONE	Valore catastale	243,75	243,75	AGENZIA FORESTALE REGIONALE	Il valore del bene è stato determinato con il criterio Valore catastale in quanto non si conosce il valore di acquisizione

Numero Identificativo (da sistema informativo)	Classificazione secondo il piano dei conti dello Stato Patrimoniale in base al D.lgs.118/2011 (Descrizione)	Classificazione secondo il piano dei conti dello Stato Patrimoniale in base al D.lgs.118/2011 (Codice)	Classificazione ai sensi del codice civile (demaniale, disponibile, indisponibile)	Foglio	Particella	Superficie mq	Provincia	Comune	Località	Bene soggetto ad ammortamento	Data di acquisizione	Modalità di acquisizione	Criterio di valutazione secondo i principi del D.lgs 118/2011	Valore dell'immobile secondo i principi del D.lgs 118/2011 al 31/12/2019 (euro)	Valore dell'immobile secondo i principi del D.lgs 118/2011 al 31/12/2018 (euro)	Ente Gestore	Note
25359	TERRENI DEMANIALI	1.2.2.01.03.01.001	Demaniale	306	644	140	PG	CITTA' DI CASTELLO		No	18/04/2006	ACQUISIZIONE	Valore catastale	82,88	82,88	AGENZIA FORESTALE REGIONALE	Il valore del bene è stato determinato con il criterio Valore catastale in quanto non si conosce il valore di acquisizione
25395	TERRENI DEMANIALI	1.2.2.01.03.01.001	Demaniale	317	569	246	PG	CITTA' DI CASTELLO		No	11/05/2006	ACQUISIZIONE	Valore catastale	134,88	134,88	AGENZIA FORESTALE REGIONALE	Il valore del bene è stato determinato con il criterio Valore Catastale in quanto non si conosce il valore di acquisizione.
25430	TERRENI DEMANIALI	1.2.2.01.03.01.001	Demaniale	323	559	430	PG	CITTA' DI CASTELLO		No	12/05/2006	ACQUISIZIONE	Valore catastale	251,88	251,88	AGENZIA FORESTALE REGIONALE	Il valore del bene è stato determinato con il criterio Valore Catastale in quanto non si conosce il valore di acquisizione
25266	TERRENI DEMANIALI	1.2.2.01.03.01.001	Demaniale	47	19	31	PG	CITTA' DI CASTELLO		No	28/05/1998	ACQUISIZIONE	Valore catastale	1,63	1,63	AGENZIA FORESTALE REGIONALE	Il valore del bene è stato determinato con il criterio Valore Catastale in quanto non si conosce il valore di acquisizione.
25385	TERRENI DEMANIALI	1.2.2.01.03.01.001	Demaniale	317	540	44	PG	CITTA' DI CASTELLO		No	11/05/2006	ACQUISIZIONE	Valore catastale	24,38	24,38	AGENZIA FORESTALE REGIONALE	Il valore del bene è stato determinato con il criterio Valore Catastale in quanto non si conosce il valore di acquisizione.
25388	TERRENI DEMANIALI	1.2.2.01.03.01.001	Demaniale	317	544	877	PG	CITTA' DI CASTELLO		No	11/05/2006	ACQUISIZIONE	Valore catastale	221,00	221,00	AGENZIA FORESTALE REGIONALE	Il valore del bene è stato determinato con il criterio Valore Catastale in quanto non si conosce il valore di acquisizione.
24942	TERRENI DEMANIALI	1.2.2.01.03.01.001	Demaniale	282	569	194	PG	CITTA' DI CASTELLO		No	11/10/2007	ACQUISIZIONE	Valore catastale	113,75	113,75	AGENZIA FORESTALE REGIONALE	Il valore del bene è stato determinato con il criterio Valore catastale in quanto non si conosce il valore di acquisizione
25537	TERRENI DEMANIALI	1.2.2.01.03.01.001	Demaniale	92	86	930	PG	CITTA' DI CASTELLO		No	13/11/2009	TRASFERIMENTO A TITOLO GRATUITO	Valore catastale	8,13	8,13	PROVINCIA	
25469	TERRENI DEMANIALI	1.2.2.01.03.01.001	Demaniale	146	1140	3	PG	CITTA' DI CASTELLO		No	29/08/2008	ACQUISIZIONE	Valore catastale	3,25	3,25	AGENZIA FORESTALE REGIONALE	Il valore del bene è stato determinato con il criterio Valore catastale in quanto non si conosce il valore di acquisizione
25476	TERRENI DEMANIALI	1.2.2.01.03.01.001	Demaniale	217	21	130	PG	CITTA' DI CASTELLO		No	04/12/2009	TRASFERIMENTO A TITOLO GRATUITO	Valore catastale	8,13	8,13	PROVINCIA	
25215	TERRENI DEMANIALI	1.2.2.01.03.01.001	Demaniale	149	2861	3.925	PG	CITTA' DI CASTELLO		No	24/07/2007	TRASFERIMENTO A TITOLO GRATUITO	Valore catastale	0,00	0,00	UMBRIA TPL E MOBILITA' S.p.A.	
25484	TERRENI DEMANIALI	1.2.2.01.03.01.001	Demaniale	269	65	2.320	PG	CITTA' DI CASTELLO		No	04/12/2009	TRASFERIMENTO A TITOLO GRATUITO	Valore catastale	487,50	487,50	PROVINCIA	
25147	TERRENI DEMANIALI	1.2.2.01.03.01.001	Demaniale	255	193	350	PG	CITTA' DI CASTELLO		No	01/08/2007	ACQUISIZIONE	Valore catastale	89,38	89,38	AGENZIA FORESTALE REGIONALE	Il valore del bene è stato determinato con il criterio Valore catastale in quanto non si conosce il valore di acquisizione-Variazione catastale del 2017
25485	TERRENI DEMANIALI	1.2.2.01.03.01.001	Demaniale	269	97	580	PG	CITTA' DI CASTELLO		No	04/12/2009	TRASFERIMENTO A TITOLO GRATUITO	Valore catastale	121,88	121,88	PROVINCIA	
25337	TERRENI DEMANIALI	1.2.2.01.03.01.001	Demaniale	316	541	2.754	PG	CITTA' DI CASTELLO		No	26/10/2005	ACQUISIZIONE	Valore catastale	1.618,50	1.618,50	AGENZIA FORESTALE REGIONALE	Il valore del bene è stato determinato con il criterio Valore Catastale in quanto non si conosce il valore di acquisizione
25272	TERRENI DEMANIALI	1.2.2.01.03.01.001	Demaniale	47	507	4.860	PG	CITTA' DI CASTELLO		No	28/05/1998	ACQUISIZIONE	Valore catastale	2.650,38	2.650,38	AGENZIA FORESTALE REGIONALE	Il valore del bene è stato determinato con il criterio Valore Catastale in quanto non si conosce il valore di acquisizione.
25223	TERRENI DEMANIALI	1.2.2.01.03.01.001	Demaniale	175	129	4.640	PG	CITTA' DI CASTELLO		No	24/07/2007	TRASFERIMENTO A TITOLO GRATUITO	Valore catastale	0,00	0,00	UMBRIA TPL E MOBILITA' S.p.A.	
25443	TERRENI DEMANIALI	1.2.2.01.03.01.001	Demaniale	306	311	1.190	PG	CITTA' DI CASTELLO		No	12/05/2006	ACQUISIZIONE	Valore catastale	299,00	299,00	AGENZIA FORESTALE REGIONALE	Il valore del bene è stato determinato con il criterio Valore catastale in quanto non si conosce il valore di acquisizione
24975	TERRENI DEMANIALI	1.2.2.01.03.01.001	Demaniale	283	111	730	PG	CITTA' DI CASTELLO		No	01/08/2007	ACQUISIZIONE	Valore catastale	183,63	183,63	AGENZIA FORESTALE REGIONALE	Il valore del bene è stato determinato con il criterio Valore catastale in quanto non si conosce il valore di acquisizione
40490	TERRENI DEMANIALI	1.2.2.01.03.01.001	Demaniale	242	1142	27	PG	CITTA' DI CASTELLO		No	07/05/2014	ACQUISIZIONE	Valore acquisizione	139,59	139,59	AGENZIA FORESTALE REGIONALE	

Numero Identificativo (da sistema informativo)	Classificazione secondo il piano dei conti dello Stato Patrimoniale in base al D.lgs.118/2011 (Descrizione)	Classificazione secondo il piano dei conti dello Stato Patrimoniale in base al D.lgs.118/2011 (Codice)	Classificazione ai sensi del codice civile (demaniale, disponibile, indisponibile)	Foglio	Particella	Superficie mq	Provincia	Comune	Località	Bene soggetto ad ammortamento	Data di acquisizione	Modalità di acquisizione	Criterio di valutazione secondo i principi del D.lgs 118/2011	Valore dell'immobile secondo i principi del D.lgs 118/2011 al 31/12/2019 (euro)	Valore dell'immobile secondo i principi del D.lgs 118/2011 al 31/12/2018 (euro)	Ente Gestore	Note
25133	TERRENI DEMANIALI	1.2.2.01.03.01.001	Demaniale	255	620	542	PG	CITTA' DI CASTELLO		No	01/08/2007	ACQUISIZIONE	Valore catastale	318,50	318,50	AGENZIA FORESTALE REGIONALE	Il valore del bene è stato determinato con il criterio Valore catastale in quanto non si conosce il valore di acquisizione
25381	TERRENI DEMANIALI	1.2.2.01.03.01.001	Demaniale	318	505	542	PG	CITTA' DI CASTELLO		No	11/05/2006	ACQUISIZIONE	Valore catastale	45,50	45,50	AGENZIA FORESTALE REGIONALE	Il valore del bene è stato determinato con il criterio Valore Catastale in quanto non si conosce il valore di acquisizione.
25108	TERRENI DEMANIALI	1.2.2.01.03.01.001	Demaniale	254	182	290	PG	CITTA' DI CASTELLO		No	09/07/2007	ACQUISIZIONE	Valore catastale	84,50	84,50	AGENZIA FORESTALE REGIONALE	Il valore del bene è stato determinato con il criterio Valore catastale in quanto non si conosce il valore di acquisizione
40484	TERRENI DEMANIALI	1.2.2.01.03.01.001	Demaniale	242	1156	10	PG	CITTA' DI CASTELLO		No	07/05/2014	ACQUISIZIONE	Valore acquisizione	51,70	51,70	AGENZIA FORESTALE REGIONALE	
40492	TERRENI DEMANIALI	1.2.2.01.03.01.001	Demaniale	242	1138	5	PG	CITTA' DI CASTELLO		No	07/05/2014	ACQUISIZIONE	Valore acquisizione	51,70	51,70	AGENZIA FORESTALE REGIONALE	
25327	TERRENI DEMANIALI	1.2.2.01.03.01.001	Demaniale	317	556	20	PG	CITTA' DI CASTELLO		No	26/10/2005	ACQUISIZIONE	Valore catastale	11,38	11,38	AGENZIA FORESTALE REGIONALE	Il valore del bene è stato determinato con il criterio Valore Catastale in quanto non si conosce il valore di acquisizione.
40647	TERRENI DEMANIALI	1.2.2.01.03.01.001	Demaniale	47	206	120	PG	CITTA' DI CASTELLO		No	28/05/1998	ACQUISIZIONE	Valore catastale	65,00	65,00	AGENZIA FORESTALE REGIONALE	Il valore del bene è stato determinato con il criterio Valore Catastale in quanto non si conosce il valore di acquisizione.
40659	TERRENI DEMANIALI	1.2.2.01.03.01.001	Demaniale	294	3165	33	PG	CITTA' DI CASTELLO	Trestina	No	27/07/2015	ACQUISIZIONE	Valore acquisizione	350,00	350,00	UMBRIA TPL E MOBILITA' S.p.A.	
25522	TERRENI DEMANIALI	1.2.2.01.03.01.001	Demaniale	60	16	1.210	PG	CITTA' DI CASTELLO		No	13/11/2009	TRASFERIMENTO A TITOLO GRATUITO	Valore catastale	253,50	253,50	PROVINCIA	
25503	TERRENI DEMANIALI	1.2.2.01.03.01.001	Demaniale	56	48	440	PG	CITTA' DI CASTELLO		No	13/11/2009	TRASFERIMENTO A TITOLO GRATUITO	Valore catastale	203,13	203,13	PROVINCIA	
25540	TERRENI DEMANIALI	1.2.2.01.03.01.001	Demaniale	93	66	2.570	PG	CITTA' DI CASTELLO		No	13/11/2009	TRASFERIMENTO A TITOLO GRATUITO	Valore catastale	107,25	107,25	PROVINCIA	
25175	TERRENI DEMANIALI	1.2.2.01.03.01.001	Demaniale	316	543	1.034	PG	CITTA' DI CASTELLO		No	18/04/2006	ACQUISIZIONE	Valore catastale	563,88	563,88	AGENZIA FORESTALE REGIONALE	Il valore del bene è stato determinato con il criterio Valore Catastale in quanto non si conosce il valore di acquisizione
25569	TERRENI DEMANIALI	1.2.2.01.03.01.001	Demaniale	279	709	127	PG	CITTA' DI CASTELLO		No	29/08/2011	ACQUISIZIONE	Valore catastale	74,75	74,75	AGENZIA FORESTALE REGIONALE	Il valore del bene è stato determinato con il criterio Valore catastale in quanto non si conosce il valore di acquisizione
25185	TERRENI DEMANIALI	1.2.2.01.03.01.001	Demaniale	174	783	10	PG	CITTA' DI CASTELLO		No	18/03/2004	ACQUISIZIONE	Valore catastale	9,75	9,75	AGENZIA FORESTALE REGIONALE	Il valore del bene è stato determinato con il criterio Valore catastale in quanto non si conosce il valore di acquisizione
25483	TERRENI DEMANIALI	1.2.2.01.03.01.001	Demaniale	269	32	460	PG	CITTA' DI CASTELLO		No	04/12/2009	TRASFERIMENTO A TITOLO GRATUITO	Valore catastale	95,88	95,88	PROVINCIA	
25386	TERRENI DEMANIALI	1.2.2.01.03.01.001	Demaniale	317	542	238	PG	CITTA' DI CASTELLO		No	11/05/2006	ACQUISIZIONE	Valore catastale	130,00	130,00	AGENZIA FORESTALE REGIONALE	Il valore del bene è stato determinato con il criterio Valore Catastale in quanto non si conosce il valore di acquisizione.
40657	TERRENI DEMANIALI	1.2.2.01.03.01.001	Demaniale	294	3164	100	PG	CITTA' DI CASTELLO	Viale Giuseppe Parini	No	27/07/2015	PERMUTA	Valore acquisizione	1.000,00	1.000,00	UMBRIA TPL E MOBILITA' S.p.A.	Non è stato versato nessun corrispettivo in quanto trattasi di rettifica dei confini delle rispettive proprietà tra la Regione e il privato con atto permuta il valore comunque attribuito ai due lotti è di euro 1000,00 ciascuno
25380	TERRENI DEMANIALI	1.2.2.01.03.01.001	Demaniale	323	543	97	PG	CITTA' DI CASTELLO		No	11/05/2006	ACQUISIZIONE	Valore catastale	53,63	53,63	AGENZIA FORESTALE REGIONALE	Il valore del bene è stato determinato con il criterio Valore Catastale in quanto non si conosce il valore di acquisizione
40646	TERRENI DEMANIALI	1.2.2.01.03.01.001	Demaniale	47	207	25	PG	CITTA' DI CASTELLO		No	28/05/1998	ACQUISIZIONE	Valore catastale	13,00	13,00	AGENZIA FORESTALE REGIONALE	Il valore del bene è stato determinato con il criterio Valore Catastale in quanto non si conosce il valore di acquisizione.
25572	TERRENI DEMANIALI	1.2.2.01.03.01.001	Demaniale	279	715	382	PG	CITTA' DI CASTELLO		No	29/08/2011	ACQUISIZIONE	Valore catastale	95,88	95,88	AGENZIA FORESTALE REGIONALE	Il valore del bene è stato determinato con il criterio Valore catastale in quanto non si conosce il valore di acquisizione

Numero Identificativo (da sistema informativo)	Classificazione secondo il piano dei conti dello Stato Patrimoniale in base al D.lgs.118/2011 (Descrizione)	Classificazione secondo il piano dei conti dello Stato Patrimoniale in base al D.lgs.118/2011 (Codice)	Classificazione ai sensi del codice civile (demaniale, disponibile, indisponibile)	Foglio	Particella	Superficie mq	Provincia	Comune	Località	Bene soggetto ad ammortamento	Data di acquisizione	Modalità di acquisizione	Criterio di valutazione secondo i principi del D.lgs 118/2011	Valore dell'immobile secondo i principi del D.lgs 118/2011 al 31/12/2019 (euro)	Valore dell'immobile secondo i principi del D.lgs 118/2011 al 31/12/2018 (euro)	Ente Gestore	Note
25159	TERRENI DEMANIALI	1.2.2.01.03.01.001	Demaniale	282	578	188	PG	CITTA' DI CASTELLO		No	11/10/2007	ACQUISIZIONE	Valore catastale	110,50	110,50	AGENZIA FORESTALE REGIONALE	Il valore del bene è stato determinato con il criterio Valore catastale in quanto non si conosce il valore di acquisizione
24940	TERRENI DEMANIALI	1.2.2.01.03.01.001	Demaniale	282	561	68	PG	CITTA' DI CASTELLO		No	11/10/2007	ACQUISIZIONE	Valore catastale	40,63	40,63	AGENZIA FORESTALE REGIONALE	Il valore del bene è stato determinato con il criterio Valore catastale in quanto non si conosce il valore di acquisizione
25153	TERRENI DEMANIALI	1.2.2.01.03.01.001	Demaniale	283	40	970	PG	CITTA' DI CASTELLO		No	11/10/2007	ACQUISIZIONE	Valore catastale	81,25	81,25	AGENZIA FORESTALE REGIONALE	Il valore del bene è stato determinato con il criterio Valore catastale in quanto non si conosce il valore di acquisizione
24971	TERRENI DEMANIALI	1.2.2.01.03.01.001	Demaniale	283	516	100	PG	CITTA' DI CASTELLO		No	02/07/2007	ACQUISIZIONE	Valore catastale	58,50	58,50	AGENZIA FORESTALE REGIONALE	Il valore del bene è stato determinato con il criterio Valore catastale in quanto non si conosce il valore di acquisizione
25227	TERRENI DEMANIALI	1.2.2.01.03.01.001	Demaniale	188	71	4.640	PG	CITTA' DI CASTELLO		No	24/07/2007	TRASFERIMENTO A TITOLO GRATUITO	Valore catastale	4.088,50	4.088,50	UMBRIA TPL E MOBILITA' S.p.A.	
25541	TERRENI DEMANIALI	1.2.2.01.03.01.001	Demaniale	94	9	940	PG	CITTA' DI CASTELLO		No	13/11/2009	TRASFERIMENTO A TITOLO GRATUITO	Valore catastale	63,38	63,38	PROVINCIA	
40930	TERRENI DEMANIALI	1.2.2.01.03.01.001	Demaniale	334	159	1.420	PG	CITTA' DI CASTELLO	FRAZIONE SAN LEO BASTIA	No	18/11/2016	ACQUISIZIONE	Valore acquisizione	4.349,68	4.349,68	COMUNITA' MONTANA	
25038	TERRENI DEMANIALI	1.2.2.01.03.01.001	Demaniale	308	180	1.030	PG	CITTA' DI CASTELLO		No	05/09/2007	ACQUISIZIONE	Valore catastale	260,00	260,00	AGENZIA FORESTALE REGIONALE	Il valore del bene è stato determinato con il criterio Valore catastale in quanto non si conosce il valore di acquisizione
25036	TERRENI DEMANIALI	1.2.2.01.03.01.001	Demaniale	308	1100	76	PG	CITTA' DI CASTELLO		No	05/09/2007	ACQUISIZIONE	Valore catastale	43,88	43,88	AGENZIA FORESTALE REGIONALE	Il valore del bene è stato determinato con il criterio Valore catastale in quanto non si conosce il valore di acquisizione
25431	TERRENI DEMANIALI	1.2.2.01.03.01.001	Demaniale	323	561	575	PG	CITTA' DI CASTELLO		No	12/05/2006	ACQUISIZIONE	Valore catastale	39,00	39,00	AGENZIA FORESTALE REGIONALE	Il valore del bene è stato determinato con il criterio Valore Catastale in quanto non si conosce il valore di acquisizione
25066	TERRENI DEMANIALI	1.2.2.01.03.01.001	Demaniale	318	502	1.630	PG	CITTA' DI CASTELLO		No	11/06/2007	ACQUISIZIONE	Valore catastale	957,13	957,13	AGENZIA FORESTALE REGIONALE	Il valore del bene è stato determinato con il criterio Valore Catastale in quanto non si conosce il valore di acquisizione.
25473	TERRENI DEMANIALI	1.2.2.01.03.01.001	Demaniale	317	51	140	PG	CITTA' DI CASTELLO		No	22/04/2009	ACQUISIZIONE	Valore catastale	35,75	35,75	AGENZIA FORESTALE REGIONALE	Il valore del bene è stato determinato con il criterio Valore Catastale in quanto non si conosce il valore di acquisizione.
25392	TERRENI DEMANIALI	1.2.2.01.03.01.001	Demaniale	317	552	64	PG	CITTA' DI CASTELLO		No	11/05/2006	ACQUISIZIONE	Valore catastale	29,25	29,25	AGENZIA FORESTALE REGIONALE	Il valore del bene è stato determinato con il criterio Valore Catastale in quanto non si conosce il valore di acquisizione.
40931	TERRENI DEMANIALI	1.2.2.01.03.01.001	Demaniale	334	764	3.172	PG	CITTA' DI CASTELLO	FRAZIONE SAN LEO BASTIA	No	18/11/2016	ACQUISIZIONE	Valore acquisizione	9.716,33	9.716,33	COMUNITA' MONTANA	
40932	TERRENI DEMANIALI	1.2.2.01.03.01.001	Demaniale	334	766	7.043	PG	CITTA' DI CASTELLO	FRAZIONE SAN LEO BASTIA	No	18/11/2016	ACQUISIZIONE	Valore acquisizione	21.573,78	21.573,78	COMUNITA' MONTANA	
40933	TERRENI DEMANIALI	1.2.2.01.03.01.001	Demaniale	336	581	876	PG	CITTA' DI CASTELLO	FRAZIONE SAN LEO BASTIA	No	18/11/2016	ACQUISIZIONE	Valore acquisizione	6.499,91	6.499,91	COMUNITA' MONTANA	
25250	TERRENI DEMANIALI	1.2.2.01.03.01.001	Demaniale	242	269	37	PG	CITTA' DI CASTELLO		No	24/07/2007	TRASFERIMENTO A TITOLO GRATUITO	Valore catastale	0,00	0,00	UMBRIA TPL E MOBILITA' S.p.A.	
25142	TERRENI DEMANIALI	1.2.2.01.03.01.001	Demaniale	84	586	3	PG	CITTA' DI CASTELLO		No	20/09/2007	ACQUISIZIONE	Valore catastale	3,25	3,25	AGENZIA FORESTALE REGIONALE	Il valore del bene è stato determinato con il criterio Valore Catastale in quanto non si conosce il valore di acquisizione
25576	TERRENI DEMANIALI	1.2.2.01.03.01.001	Demaniale	279	721	152	PG	CITTA' DI CASTELLO		No	29/08/2011	ACQUISIZIONE	Valore catastale	89,38	89,38	AGENZIA FORESTALE REGIONALE	Il valore del bene è stato determinato con il criterio Valore catastale in quanto non si conosce il valore di acquisizione
24951	TERRENI DEMANIALI	1.2.2.01.03.01.001	Demaniale	283	532	270	PG	CITTA' DI CASTELLO		No	01/08/2007	ACQUISIZIONE	Valore catastale	159,25	159,25	AGENZIA FORESTALE REGIONALE	Il valore del bene è stato determinato con il criterio Valore catastale in quanto non si conosce il valore di acquisizione

Numero Identificativo (da sistema informativo)	Classificazione secondo il piano dei conti dello Stato Patrimoniale in base al D.lgs.118/2011 (Descrizione)	Classificazione secondo il piano dei conti dello Stato Patrimoniale in base al D.lgs.118/2011 (Codice)	Classificazione ai sensi del codice civile (demaniale, disponibile, indisponibile)	Foglio	Particella	Superficie mq	Provincia	Comune	Località	Bene soggetto ad ammortamento	Data di acquisizione	Modalità di acquisizione	Criterio di valutazione secondo i principi del D.lgs 118/2011	Valore dell'immobile secondo i principi del D.lgs 118/2011 al 31/12/2019 (euro)	Valore dell'immobile secondo i principi del D.lgs 118/2011 al 31/12/2018 (euro)	Ente Gestore	Note
24920	TERRENI DEMANIALI	1.2.2.01.03.01.001	Demaniale	282	36	680	PG	CITTA' DI CASTELLO		No	11/10/2007	ACQUISIZIONE	Valore catastale	63,38	63,38	AGENZIA FORESTALE REGIONALE	Il valore del bene è stato determinato con il criterio Valore catastale in quanto non si conosce il valore di acquisizione
25013	TERRENI DEMANIALI	1.2.2.01.03.01.001	Demaniale	285	555	838	PG	CITTA' DI CASTELLO		No	11/10/2007	ACQUISIZIONE	Valore catastale	492,38	492,38	AGENZIA FORESTALE REGIONALE	Il valore del bene è stato determinato con il criterio Valore catastale in quanto non si conosce il valore di acquisizione
25012	TERRENI DEMANIALI	1.2.2.01.03.01.001	Demaniale	285	553	52	PG	CITTA' DI CASTELLO		No	11/10/2007	ACQUISIZIONE	Valore catastale	30,88	30,88	AGENZIA FORESTALE REGIONALE	Il valore del bene è stato determinato con il criterio Valore catastale in quanto non si conosce il valore di acquisizione
25011	TERRENI DEMANIALI	1.2.2.01.03.01.001	Demaniale	285	552	38	PG	CITTA' DI CASTELLO		No	11/10/2007	ACQUISIZIONE	Valore catastale	22,75	22,75	AGENZIA FORESTALE REGIONALE	Il valore del bene è stato determinato con il criterio Valore catastale in quanto non si conosce il valore di acquisizione
25163	TERRENI DEMANIALI	1.2.2.01.03.01.001	Demaniale	254	685	18	PG	CITTA' DI CASTELLO		No	20/06/2007	ACQUISIZIONE	Valore catastale	11,38	11,38	AGENZIA FORESTALE REGIONALE	Il valore del bene è stato determinato con il criterio Valore catastale in quanto non si conosce il valore di acquisizione
40940	TERRENI DEMANIALI	1.2.2.01.03.01.001	Demaniale	336	573	395	PG	CITTA' DI CASTELLO	FRAZIONE SAN LEO BASTIA	No	18/11/2016	ACQUISIZIONE	Valore acquisizione	1.147,78	1.147,78	COMUNITA' MONTANA	
25132	TERRENI DEMANIALI	1.2.2.01.03.01.001	Demaniale	255	606	854	PG	CITTA' DI CASTELLO		No	01/08/2007	ACQUISIZIONE	Valore catastale	502,13	502,13	AGENZIA FORESTALE REGIONALE	Il valore del bene è stato determinato con il criterio Valore catastale in quanto non si conosce il valore di acquisizione
25136	TERRENI DEMANIALI	1.2.2.01.03.01.001	Demaniale	255	133	1.060	PG	CITTA' DI CASTELLO		No	01/08/2007	ACQUISIZIONE	Valore catastale	266,50	266,50	AGENZIA FORESTALE REGIONALE	Il valore del bene è stato determinato con il criterio Valore catastale in quanto non si conosce il valore di acquisizione
25010	TERRENI DEMANIALI	1.2.2.01.03.01.001	Demaniale	285	550	924	PG	CITTA' DI CASTELLO		No	11/10/2007	ACQUISIZIONE	Valore catastale	47,13	47,13	AGENZIA FORESTALE REGIONALE	Il valore del bene è stato determinato con il criterio Valore catastale in quanto non si conosce il valore di acquisizione
25004	TERRENI DEMANIALI	1.2.2.01.03.01.001	Demaniale	285	580	82	PG	CITTA' DI CASTELLO		No	11/10/2007	ACQUISIZIONE	Valore catastale	48,75	48,75	AGENZIA FORESTALE REGIONALE	Il valore del bene è stato determinato con il criterio Valore catastale in quanto non si conosce il valore di acquisizione
25589	TERRENI DEMANIALI	1.2.2.01.03.01.001	Demaniale	286	558	159	PG	CITTA' DI CASTELLO		No	05/05/2011	ACQUISIZIONE	Valore catastale	92,63	92,63	AGENZIA FORESTALE REGIONALE	Il valore del bene è stato determinato con il criterio Valore catastale in quanto non si conosce il valore di acquisizione
25435	TERRENI DEMANIALI	1.2.2.01.03.01.001	Demaniale	308	183	190	PG	CITTA' DI CASTELLO		No	12/05/2006	ACQUISIZIONE	Valore catastale	40,63	40,63	AGENZIA FORESTALE REGIONALE	Il valore del bene è stato determinato con il criterio Valore catastale in quanto non si conosce il valore di acquisizione
25288	TERRENI DEMANIALI	1.2.2.01.03.01.001	Demaniale	65	551	12	PG	CITTA' DI CASTELLO		No	06/12/2004	ACQUISIZIONE	Valore catastale	14,63	14,63	AGENZIA FORESTALE REGIONALE	Il valore del bene è stato determinato con il criterio Valore Catastale in quanto non si conosce il valore di acquisizione.
25564	TERRENI DEMANIALI	1.2.2.01.03.01.001	Demaniale	279	705	42	PG	CITTA' DI CASTELLO		No	29/08/2011	ACQUISIZIONE	Valore catastale	24,38	24,38	AGENZIA FORESTALE REGIONALE	Il valore del bene è stato determinato con il criterio Valore catastale in quanto non si conosce il valore di acquisizione
25574	TERRENI DEMANIALI	1.2.2.01.03.01.001	Demaniale	279	718	181	PG	CITTA' DI CASTELLO		No	29/08/2011	ACQUISIZIONE	Valore catastale	45,50	45,50	AGENZIA FORESTALE REGIONALE	Il valore del bene è stato determinato con il criterio Valore catastale in quanto non si conosce il valore di acquisizione
25581	TERRENI DEMANIALI	1.2.2.01.03.01.001	Demaniale	279	724	48	PG	CITTA' DI CASTELLO		No	29/08/2011	ACQUISIZIONE	Valore catastale	11,38	11,38	AGENZIA FORESTALE REGIONALE	Il valore del bene è stato determinato con il criterio Valore catastale in quanto non si conosce il valore di acquisizione
24958	TERRENI DEMANIALI	1.2.2.01.03.01.001	Demaniale	280	565	576	PG	CITTA' DI CASTELLO		No	02/07/2007	ACQUISIZIONE	Valore catastale	169,00	169,00	AGENZIA FORESTALE REGIONALE	Il valore del bene è stato determinato con il criterio Valore catastale in quanto non si conosce il valore di acquisizione
24909	TERRENI DEMANIALI	1.2.2.01.03.01.001	Demaniale	282	587	692	PG	CITTA' DI CASTELLO		No	11/10/2007	ACQUISIZIONE	Valore catastale	173,88	173,88	AGENZIA FORESTALE REGIONALE	Il valore del bene è stato determinato con il criterio Valore catastale in quanto non si conosce il valore di acquisizione
25353	TERRENI DEMANIALI	1.2.2.01.03.01.001	Demaniale	308	1072	366	PG	CITTA' DI CASTELLO		No	18/04/2006	ACQUISIZIONE	Valore catastale	214,50	214,50	AGENZIA FORESTALE REGIONALE	Il valore del bene è stato determinato con il criterio Valore catastale in quanto non si conosce il valore di acquisizione
25351	TERRENI DEMANIALI	1.2.2.01.03.01.001	Demaniale	308	193	63	PG	CITTA' DI CASTELLO		No	18/04/2006	ACQUISIZIONE	Valore catastale	16,25	16,25	AGENZIA FORESTALE REGIONALE	Il valore del bene è stato determinato con il criterio Valore catastale in quanto non si conosce il valore di acquisizione

Numero Identificativo (da sistema informativo)	Classificazione secondo il piano dei conti dello Stato Patrimoniale in base al D.lgs.118/2011 (Descrizione)	Classificazione secondo il piano dei conti dello Stato Patrimoniale in base al D.lgs.118/2011 (Codice)	Classificazione ai sensi del codice civile (demaniale, disponibile, indisponibile)	Foglio	Particella	Superficie mq	Provincia	Comune	Località	Bene soggetto ad ammortamento	Data di acquisizione	Modalità di acquisizione	Criterio di valutazione secondo i principi del D.lgs 118/2011	Valore dell'immobile secondo i principi del D.lgs 118/2011 al 31/12/2019 (euro)	Valore dell'immobile secondo i principi del D.lgs 118/2011 al 31/12/2018 (euro)	Ente Gestore	Note
25350	TERRENI DEMANIALI	1.2.2.01.03.01.001	Demaniale	308	177	350	PG	CITTA' DI CASTELLO		No	18/04/2006	ACQUISIZIONE	Valore catastale	151,13	151,13	AGENZIA FORESTALE REGIONALE	Il valore del bene è stato determinato con il criterio Valore catastale in quanto non si conosce il valore di acquisizione
25274	TERRENI DEMANIALI	1.2.2.01.03.01.001	Demaniale	62	535	45	PG	CITTA' DI CASTELLO		No	06/12/2004	ACQUISIZIONE	Valore catastale	42,25	42,25	AGENZIA FORESTALE REGIONALE	Il valore del bene è stato determinato con il criterio Valore Catastale in quanto non si conosce il valore di acquisizione.
25044	TERRENI DEMANIALI	1.2.2.01.03.01.001	Demaniale	309	195	400	PG	CITTA' DI CASTELLO		No	05/09/2007	ACQUISIZIONE	Valore catastale	100,75	100,75	AGENZIA FORESTALE REGIONALE	Il valore del bene è stato determinato con il criterio Valore catastale in quanto non si conosce il valore di acquisizione
25463	TERRENI DEMANIALI	1.2.2.01.03.01.001	Demaniale	317	573	794	PG	CITTA' DI CASTELLO		No	21/12/2007	ACQUISIZIONE	Valore catastale	433,88	433,88	AGENZIA FORESTALE REGIONALE	Il valore del bene è stato determinato con il criterio Valore Catastale in quanto non si conosce il valore di acquisizione.
24929	TERRENI DEMANIALI	1.2.2.01.03.01.001	Demaniale	282	539	127	PG	CITTA' DI CASTELLO		No	11/10/2007	ACQUISIZIONE	Valore catastale	69,88	69,88	AGENZIA FORESTALE REGIONALE	Il valore del bene è stato determinato con il criterio Valore catastale in quanto non si conosce il valore di acquisizione
25321	TERRENI DEMANIALI	1.2.2.01.03.01.001	Demaniale	282	553	3	PG	CITTA' DI CASTELLO		No	11/10/2007	ACQUISIZIONE	Valore catastale	1,63	1,63	AGENZIA FORESTALE REGIONALE	Il valore del bene è stato determinato con il criterio Valore catastale in quanto non si conosce il valore di acquisizione
25311	TERRENI DEMANIALI	1.2.2.01.03.01.001	Demaniale	84	592	22	PG	CITTA' DI CASTELLO		No	10/05/2005	ACQUISIZIONE	Valore catastale	19,50	19,50	AGENZIA FORESTALE REGIONALE	Il valore del bene è stato determinato con il criterio Valore Catastale in quanto non si conosce il valore di acquisizione
25309	TERRENI DEMANIALI	1.2.2.01.03.01.001	Demaniale	83	673	16	PG	CITTA' DI CASTELLO		No	06/02/2006	ACQUISIZIONE	Valore catastale	14,63	14,63	AGENZIA FORESTALE REGIONALE	Il valore del bene è stato determinato con il criterio Valore Catastale in quanto non si conosce il valore di acquisizione
25307	TERRENI DEMANIALI	1.2.2.01.03.01.001	Demaniale	83	669	24	PG	CITTA' DI CASTELLO		No	06/02/2006	ACQUISIZIONE	Valore catastale	22,75	22,75	AGENZIA FORESTALE REGIONALE	Il valore del bene è stato determinato con il criterio Valore Catastale in quanto non si conosce il valore di acquisizione
25298	TERRENI DEMANIALI	1.2.2.01.03.01.001	Demaniale	82	680	11	PG	CITTA' DI CASTELLO		No	10/05/2005	ACQUISIZIONE	Valore catastale	9,75	9,75	AGENZIA FORESTALE REGIONALE	Il valore del bene è stato determinato con il criterio Valore Catastale in quanto non si conosce il valore di acquisizione
25083	TERRENI DEMANIALI	1.2.2.01.03.01.001	Demaniale	282	513	255	PG	CITTA' DI CASTELLO		No	11/06/2007	ACQUISIZIONE	Valore catastale	139,75	139,75	AGENZIA FORESTALE REGIONALE	Il valore del bene è stato determinato con il criterio Valore catastale in quanto non si conosce il valore di acquisizione
25426	TERRENI DEMANIALI	1.2.2.01.03.01.001	Demaniale	323	539	156	PG	CITTA' DI CASTELLO		No	12/05/2006	ACQUISIZIONE	Valore catastale	84,50	84,50	AGENZIA FORESTALE REGIONALE	Il valore del bene è stato determinato con il criterio Valore Catastale in quanto non si conosce il valore di acquisizione
25455	TERRENI DEMANIALI	1.2.2.01.03.01.001	Demaniale	317	17	720	PG	CITTA' DI CASTELLO		No	21/12/2007	ACQUISIZIONE	Valore catastale	182,00	182,00	AGENZIA FORESTALE REGIONALE	Il valore del bene è stato determinato con il criterio Valore Catastale in quanto non si conosce il valore di acquisizione.
25454	TERRENI DEMANIALI	1.2.2.01.03.01.001	Demaniale	317	8	570	PG	CITTA' DI CASTELLO		No	21/12/2007	ACQUISIZIONE	Valore catastale	143,00	143,00	AGENZIA FORESTALE REGIONALE	Il valore del bene è stato determinato con il criterio Valore Catastale in quanto non si conosce il valore di acquisizione.
25362	TERRENI DEMANIALI	1.2.2.01.03.01.001	Demaniale	316	547	295	PG	CITTA' DI CASTELLO		No	18/04/2006	ACQUISIZIONE	Valore catastale	173,88	173,88	AGENZIA FORESTALE REGIONALE	Il valore del bene è stato determinato con il criterio Valore Catastale in quanto non si conosce il valore di acquisizione
40934	TERRENI DEMANIALI	1.2.2.01.03.01.001	Demaniale	336	17	390	PG	CITTA' DI CASTELLO	FRAZIONE SAN LEO BASTIA	No	18/11/2016	ACQUISIZIONE	Valore acquisizione	674,79	674,79	COMUNITA' MONTANA	
40935	TERRENI DEMANIALI	1.2.2.01.03.01.001	Demaniale	336	574	302	PG	CITTA' DI CASTELLO	FRAZIONE SAN LEO BASTIA	No	18/11/2016	ACQUISIZIONE	Valore acquisizione	522,53	522,53	COMUNITA' MONTANA	
40936	TERRENI DEMANIALI	1.2.2.01.03.01.001	Demaniale	336	574	2.010	PG	CITTA' DI CASTELLO	FRAZIONE SAN LEO BASTIA	No	18/11/2016	ACQUISIZIONE	Valore acquisizione	3.477,76	3.477,76	COMUNITA' MONTANA	
40937	TERRENI DEMANIALI	1.2.2.01.03.01.001	Demaniale	336	578	1.570	PG	CITTA' DI CASTELLO	FRAZIONE SAN LEO BASTIA	No	18/11/2016	ACQUISIZIONE	Valore acquisizione	2.716,46	2.716,46	COMUNITA' MONTANA	
40938	TERRENI DEMANIALI	1.2.2.01.03.01.001	Demaniale	336	579	40	PG	CITTA' DI CASTELLO	FRAZIONE SAN LEO BASTIA	No	18/11/2016	ACQUISIZIONE	Valore acquisizione	69,21	69,21	COMUNITA' MONTANA	

Numero Identificativo (da sistema informativo)	Classificazione secondo il piano dei conti dello Stato Patrimoniale in base al D.lgs.118/2011 (Descrizione)	Classificazione secondo il piano dei conti dello Stato Patrimoniale in base al D.lgs.118/2011 (Codice)	Classificazione ai sensi del codice civile (demaniale, disponibile, indisponibile)	Foglio	Particella	Superficie mq	Provincia	Comune	Località	Bene soggetto ad ammortamento	Data di acquisizione	Modalità di acquisizione	Criterio di valutazione secondo i principi del D.lgs 118/2011	Valore dell'immobile secondo i principi del D.lgs 118/2011 al 31/12/2019 (euro)	Valore dell'immobile secondo i principi del D.lgs 118/2011 al 31/12/2018 (euro)	Ente Gestore	Note
25173	TERRENI DEMANIALI	1.2.2.01.03.01.001	Demaniale	254	682	422	PG	CITTA' DI CASTELLO		No	11/06/2007	ACQUISIZIONE	Valore catastale	230,75	230,75	AGENZIA FORESTALE REGIONALE	Il valore del bene è stato determinato con il criterio Valore catastale in quanto non si conosce il valore di acquisizione
24953	TERRENI DEMANIALI	1.2.2.01.03.01.001	Demaniale	282	545	36	PG	CITTA' DI CASTELLO		No	01/08/2007	ACQUISIZIONE	Valore catastale	19,50	19,50	AGENZIA FORESTALE REGIONALE	Il valore del bene è stato determinato con il criterio Valore catastale in quanto non si conosce il valore di acquisizione
24946	TERRENI DEMANIALI	1.2.2.01.03.01.001	Demaniale	282	66	440	PG	CITTA' DI CASTELLO		No	01/08/2007	ACQUISIZIONE	Valore catastale	110,50	110,50	AGENZIA FORESTALE REGIONALE	Il valore del bene è stato determinato con il criterio Valore catastale in quanto non si conosce il valore di acquisizione
25123	TERRENI DEMANIALI	1.2.2.01.03.01.001	Demaniale	283	552	417	PG	CITTA' DI CASTELLO		No	05/09/2007	ACQUISIZIONE	Valore catastale	245,38	245,38	AGENZIA FORESTALE REGIONALE	Il valore del bene è stato determinato con il criterio Valore catastale in quanto non si conosce il valore di acquisizione
25415	TERRENI DEMANIALI	1.2.2.01.03.01.001	Demaniale	323	26	590	PG	CITTA' DI CASTELLO		No	11/05/2006	ACQUISIZIONE	Valore catastale	147,88	147,88	AGENZIA FORESTALE REGIONALE	Il valore del bene è stato determinato con il criterio Valore Catastale in quanto non si conosce il valore di acquisizione
25049	TERRENI DEMANIALI	1.2.2.01.03.01.001	Demaniale	314	568	118	PG	CITTA' DI CASTELLO		No	05/09/2007	ACQUISIZIONE	Valore catastale	65,00	65,00	AGENZIA FORESTALE REGIONALE	Il valore del bene è stato determinato con il criterio Valore catastale in quanto non si conosce il valore di acquisizione
25398	TERRENI DEMANIALI	1.2.2.01.03.01.001	Demaniale	314	90	2.080	PG	CITTA' DI CASTELLO		No	11/05/2006	ACQUISIZIONE	Valore catastale	523,25	523,25	AGENZIA FORESTALE REGIONALE	Il valore del bene è stato determinato con il criterio Valore catastale in quanto non si conosce il valore di acquisizione
25411	TERRENI DEMANIALI	1.2.2.01.03.01.001	Demaniale	315	241	2.530	PG	CITTA' DI CASTELLO		No	11/05/2006	ACQUISIZIONE	Valore catastale	637,00	637,00	AGENZIA FORESTALE REGIONALE	Il valore del bene è stato determinato con il criterio Valore catastale in quanto non si conosce il valore di acquisizione
25379	TERRENI DEMANIALI	1.2.2.01.03.01.001	Demaniale	316	537	380	PG	CITTA' DI CASTELLO		No	11/05/2006	ACQUISIZIONE	Valore catastale	222,63	222,63	AGENZIA FORESTALE REGIONALE	Il valore del bene è stato determinato con il criterio Valore Catastale in quanto non si conosce il valore di acquisizione
25592	TERRENI DEMANIALI	1.2.2.01.03.01.001	Demaniale	284	570	6.354	PG	CITTA' DI CASTELLO		No	05/05/2011	ACQUISIZIONE	Valore catastale	3.732,63	3.732,63	AGENZIA FORESTALE REGIONALE	Il valore del bene è stato determinato con il criterio Valore Catastale in quanto non si conosce il valore di acquisizione
25131	TERRENI DEMANIALI	1.2.2.01.03.01.001	Demaniale	255	195	120	PG	CITTA' DI CASTELLO		No	01/08/2007	ACQUISIZIONE	Valore catastale	30,88	30,88	AGENZIA FORESTALE REGIONALE	Il valore del bene è stato determinato con il criterio Valore catastale in quanto non si conosce il valore di acquisizione
40939	TERRENI DEMANIALI	1.2.2.01.03.01.001	Demaniale	336	586	970	PG	CITTA' DI CASTELLO	FRAZIONE SAN LEO BASTIA	No	18/11/2016	ACQUISIZIONE	Valore acquisizione	2.818,58	2.818,58	COMUNITA' MONTANA	
40941	TERRENI DEMANIALI	1.2.2.01.03.01.001	Demaniale	336	583	166	PG	CITTA' DI CASTELLO	FRAZIONE SAN LEO BASTIA	No	18/11/2016	ACQUISIZIONE	Valore acquisizione	482,35	482,35	COMUNITA' MONTANA	
40942	TERRENI DEMANIALI	1.2.2.01.03.01.001	Demaniale	336	584	182	PG	CITTA' DI CASTELLO	FRAZIONE SAN LEO BASTIA	No	18/11/2016	ACQUISIZIONE	Valore acquisizione	528,85	528,85	COMUNITA' MONTANA	
25097	TERRENI DEMANIALI	1.2.2.01.03.01.001	Demaniale	255	614	182	PG	CITTA' DI CASTELLO		No	11/10/2007	ACQUISIZIONE	Valore catastale	107,25	107,25	AGENZIA FORESTALE REGIONALE	Il valore del bene è stato determinato con il criterio Valore catastale in quanto non si conosce il valore di acquisizione
25413	TERRENI DEMANIALI	1.2.2.01.03.01.001	Demaniale	315	603	733	PG	CITTA' DI CASTELLO		No	11/05/2006	ACQUISIZIONE	Valore catastale	399,75	399,75	AGENZIA FORESTALE REGIONALE	Il valore del bene è stato determinato con il criterio Valore catastale in quanto non si conosce il valore di acquisizione
25061	TERRENI DEMANIALI	1.2.2.01.03.01.001	Demaniale	316	539	590	PG	CITTA' DI CASTELLO		No	11/06/2007	ACQUISIZIONE	Valore catastale	74,75	74,75	AGENZIA FORESTALE REGIONALE	Il valore del bene è stato determinato con il criterio Valore Catastale in quanto non si conosce il valore di acquisizione
24984	TERRENI DEMANIALI	1.2.2.01.03.01.001	Demaniale	256	3	650	PG	CITTA' DI CASTELLO		No	01/08/2007	ACQUISIZIONE	Valore catastale	136,50	136,50	AGENZIA FORESTALE REGIONALE	Il valore del bene è stato determinato con il criterio Valore catastale in quanto non si conosce il valore di acquisizione
24987	TERRENI DEMANIALI	1.2.2.01.03.01.001	Demaniale	256	515	60	PG	CITTA' DI CASTELLO		No	01/08/2007	ACQUISIZIONE	Valore catastale	32,50	32,50	AGENZIA FORESTALE REGIONALE	Il valore del bene è stato determinato con il criterio Valore catastale in quanto non si conosce il valore di acquisizione
25561	TERRENI DEMANIALI	1.2.2.01.03.01.001	Demaniale	279	691	58	PG	CITTA' DI CASTELLO		No	29/08/2011	ACQUISIZIONE	Valore catastale	34,13	34,13	AGENZIA FORESTALE REGIONALE	Il valore del bene è stato determinato con il criterio Valore catastale in quanto non si conosce il valore di acquisizione

Numero Identificativo (da sistema informativo)	Classificazione secondo il piano dei conti dello Stato Patrimoniale in base al D.lgs.118/2011 (Descrizione)	Classificazione secondo il piano dei conti dello Stato Patrimoniale in base al D.lgs.118/2011 (Codice)	Classificazione ai sensi del codice civile (demaniale, disponibile, indisponibile)	Foglio	Particella	Superficie mq	Provincia	Comune	Località	Bene soggetto ad ammortamento	Data di acquisizione	Modalità di acquisizione	Criterio di valutazione secondo i principi del D.lgs 118/2011	Valore dell'immobile secondo i principi del D.lgs 118/2011 al 31/12/2019 (euro)	Valore dell'immobile secondo i principi del D.lgs 118/2011 al 31/12/2018 (euro)	Ente Gestore	Note
25566	TERRENI DEMANIALI	1.2.2.01.03.01.001	Demaniale	279	707	81	PG	CITTA' DI CASTELLO		No	29/08/2011	ACQUISIZIONE	Valore catastale	47,13	47,13	AGENZIA FORESTALE REGIONALE	Il valore del bene è stato determinato con il criterio Valore catastale in quanto non si conosce il valore di acquisizione
25043	TERRENI DEMANIALI	1.2.2.01.03.01.001	Demaniale	308	1096	630	PG	CITTA' DI CASTELLO		No	05/09/2007	ACQUISIZIONE	Valore catastale	342,88	342,88	AGENZIA FORESTALE REGIONALE	Il valore del bene è stato determinato con il criterio Valore catastale in quanto non si conosce il valore di acquisizione
25040	TERRENI DEMANIALI	1.2.2.01.03.01.001	Demaniale	308	1070	100	PG	CITTA' DI CASTELLO		No	05/09/2007	ACQUISIZIONE	Valore catastale	58,50	58,50	AGENZIA FORESTALE REGIONALE	Il valore del bene è stato determinato con il criterio Valore catastale in quanto non si conosce il valore di acquisizione
25039	TERRENI DEMANIALI	1.2.2.01.03.01.001	Demaniale	308	200	630	PG	CITTA' DI CASTELLO		No	05/09/2007	ACQUISIZIONE	Valore catastale	159,25	159,25	AGENZIA FORESTALE REGIONALE	Il valore del bene è stato determinato con il criterio Valore catastale in quanto non si conosce il valore di acquisizione
25095	TERRENI DEMANIALI	1.2.2.01.03.01.001	Demaniale	108	817	3	PG	CITTA' DI CASTELLO		No	11/06/2007	ACQUISIZIONE	Valore catastale	3,25	3,25	AGENZIA FORESTALE REGIONALE	Il valore del bene è stato determinato con il criterio Valore catastale in quanto non si conosce il valore di acquisizione
24997	TERRENI DEMANIALI	1.2.2.01.03.01.001	Demaniale	285	15	490	PG	CITTA' DI CASTELLO		No	01/08/2007	ACQUISIZIONE	Valore catastale	144,63	144,63	AGENZIA FORESTALE REGIONALE	Il valore del bene è stato determinato con il criterio Valore catastale in quanto non si conosce il valore di acquisizione
24982	TERRENI DEMANIALI	1.2.2.01.03.01.001	Demaniale	285	26	750	PG	CITTA' DI CASTELLO		No	01/08/2007	ACQUISIZIONE	Valore catastale	188,50	188,50	AGENZIA FORESTALE REGIONALE	Il valore del bene è stato determinato con il criterio Valore catastale in quanto non si conosce il valore di acquisizione
25439	TERRENI DEMANIALI	1.2.2.01.03.01.001	Demaniale	308	186	50	PG	CITTA' DI CASTELLO		No	12/05/2006	ACQUISIZIONE	Valore catastale	3,25	3,25	AGENZIA FORESTALE REGIONALE	Il valore del bene è stato determinato con il criterio Valore catastale in quanto non si conosce il valore di acquisizione
25355	TERRENI DEMANIALI	1.2.2.01.03.01.001	Demaniale	308	1092	72	PG	CITTA' DI CASTELLO		No	18/04/2006	ACQUISIZIONE	Valore catastale	42,25	42,25	AGENZIA FORESTALE REGIONALE	Il valore del bene è stato determinato con il criterio Valore catastale in quanto non si conosce il valore di acquisizione
25285	TERRENI DEMANIALI	1.2.2.01.03.01.001	Demaniale	65	543	56	PG	CITTA' DI CASTELLO		No	10/05/2005	ACQUISIZIONE	Valore catastale	48,75	48,75	AGENZIA FORESTALE REGIONALE	Il valore del bene è stato determinato con il criterio Valore Catastale in quanto non si conosce il valore di acquisizione.
25367	TERRENI DEMANIALI	1.2.2.01.03.01.001	Demaniale	317	536	142	PG	CITTA' DI CASTELLO		No	18/04/2006	ACQUISIZIONE	Valore catastale	78,00	78,00	AGENZIA FORESTALE REGIONALE	Il valore del bene è stato determinato con il criterio Valore Catastale in quanto non si conosce il valore di acquisizione.
25347	TERRENI DEMANIALI	1.2.2.01.03.01.001	Demaniale	317	589	1.250	PG	CITTA' DI CASTELLO		No	04/04/2006	ACQUISIZIONE	Valore catastale	682,50	682,50	AGENZIA FORESTALE REGIONALE	Il valore del bene è stato determinato con il criterio Valore Catastale in quanto non si conosce il valore di acquisizione.
25080	TERRENI DEMANIALI	1.2.2.01.03.01.001	Demaniale	282	119	740	PG	CITTA' DI CASTELLO		No	02/07/2007	ACQUISIZIONE	Valore catastale	186,88	186,88	AGENZIA FORESTALE REGIONALE	Il valore del bene è stato determinato con il criterio Valore catastale in quanto non si conosce il valore di acquisizione
25078	TERRENI DEMANIALI	1.2.2.01.03.01.001	Demaniale	282	78	1.070	PG	CITTA' DI CASTELLO		No	11/06/2007	ACQUISIZIONE	Valore catastale	269,75	269,75	AGENZIA FORESTALE REGIONALE	Il valore del bene è stato determinato con il criterio Valore catastale in quanto non si conosce il valore di acquisizione
25057	TERRENI DEMANIALI	1.2.2.01.03.01.001	Demaniale	282	75	510	PG	CITTA' DI CASTELLO		No	11/10/2007	ACQUISIZIONE	Valore catastale	107,25	107,25	AGENZIA FORESTALE REGIONALE	Il valore del bene è stato determinato con il criterio Valore catastale in quanto non si conosce il valore di acquisizione
25056	TERRENI DEMANIALI	1.2.2.01.03.01.001	Demaniale	282	68	550	PG	CITTA' DI CASTELLO		No	11/10/2007	ACQUISIZIONE	Valore catastale	138,13	138,13	AGENZIA FORESTALE REGIONALE	Il valore del bene è stato determinato con il criterio Valore catastale in quanto non si conosce il valore di acquisizione
24944	TERRENI DEMANIALI	1.2.2.01.03.01.001	Demaniale	282	579	845	PG	CITTA' DI CASTELLO		No	11/10/2007	ACQUISIZIONE	Valore catastale	248,63	248,63	AGENZIA FORESTALE REGIONALE	Il valore del bene è stato determinato con il criterio Valore catastale in quanto non si conosce il valore di acquisizione
24937	TERRENI DEMANIALI	1.2.2.01.03.01.001	Demaniale	282	584	452	PG	CITTA' DI CASTELLO		No	11/10/2007	ACQUISIZIONE	Valore catastale	247,00	247,00	AGENZIA FORESTALE REGIONALE	Il valore del bene è stato determinato con il criterio Valore catastale in quanto non si conosce il valore di acquisizione
24963	TERRENI DEMANIALI	1.2.2.01.03.01.001	Demaniale	283	115	790	PG	CITTA' DI CASTELLO		No	11/10/2007	ACQUISIZIONE	Valore catastale	198,25	198,25	AGENZIA FORESTALE REGIONALE	Il valore del bene è stato determinato con il criterio Valore catastale in quanto non si conosce il valore di acquisizione-Variazione catastale del 2017
27881	TERRENI DEMANIALI	1.2.2.01.03.01.001	Demaniale	37	1305	260	PG	CORCIANO		No	03/07/2007	ESPROPRIO	Valore acquisizione	679,52	679,52	PROVINCIA	

Numero Identificativo (da sistema informativo)	Classificazione secondo il piano dei conti dello Stato Patrimoniale in base al D.lgs.118/2011 (Descrizione)	Classificazione secondo il piano dei conti dello Stato Patrimoniale in base al D.lgs.118/2011 (Codice)	Classificazione ai sensi del codice civile (demaniale, disponibile, indisponibile)	Foglio	Particella	Superficie mq	Provincia	Comune	Località	Bene soggetto ad ammortamento	Data di acquisizione	Modalità di acquisizione	Criterio di valutazione secondo i principi del D.lgs 118/2011	Valore dell'immobile secondo i principi del D.lgs 118/2011 al 31/12/2019 (euro)	Valore dell'immobile secondo i principi del D.lgs 118/2011 al 31/12/2018 (euro)	Ente Gestore	Note
27888	TERRENI DEMANIALI	1.2.2.01.03.01.001	Demaniale	37	403	915	PG	CORCIANO		No	03/07/2007	ESPROPRIO	Valore acquisizione	1.747,54	1.747,54	PROVINCIA	
27898	TERRENI DEMANIALI	1.2.2.01.03.01.001	Demaniale	39	2220	875	PG	CORCIANO		No	27/05/2010	ESPROPRIO	Valore catastale	592,52	592,52	PROVINCIA	Il valore è stato determinato applicando il valore del R.D. delle particelle limitrofe aventi la stessa coltura: SEMIN ARBOR
27896	TERRENI DEMANIALI	1.2.2.01.03.01.001	Demaniale	39	1229	60	PG	CORCIANO		No	27/05/2010	ESPROPRIO	Valore catastale	40,63	40,63	PROVINCIA	Il valore del bene è stato determinato con il criterio Valore Catastale in quanto non si conosce il valore di esproprio
27892	TERRENI DEMANIALI	1.2.2.01.03.01.001	Demaniale	37	1299	2.710	PG	CORCIANO		No	03/07/2007	ESPROPRIO	Valore acquisizione	8.353,89	8.353,89	PROVINCIA	
27891	TERRENI DEMANIALI	1.2.2.01.03.01.001	Demaniale	37	1303	3.407	PG	CORCIANO		No	03/07/2007	ESPROPRIO	Valore acquisizione	6.506,97	6.506,97	PROVINCIA	
27884	TERRENI DEMANIALI	1.2.2.01.03.01.001	Demaniale	37	1308	25	PG	CORCIANO		No	03/07/2007	ESPROPRIO	Valore acquisizione	62,53	62,53	PROVINCIA	
27909	TERRENI DEMANIALI	1.2.2.01.03.01.001	Demaniale	41	76	760	PG	CORCIANO		No	04/12/2009	TRASFERIMENTO A TITOLO GRATUITO	Valore catastale	95,88	95,88	PROVINCIA	
27906	TERRENI DEMANIALI	1.2.2.01.03.01.001	Demaniale	39	85	450	PG	CORCIANO		No	04/12/2009	TRASFERIMENTO A TITOLO GRATUITO	Valore catastale	74,75	74,75	PROVINCIA	
27913	TERRENI DEMANIALI	1.2.2.01.03.01.001	Demaniale	39	2222	628	PG	CORCIANO		No	25/11/2011	ACQUISIZIONE	Valore acquisizione	57,17	57,17	PROVINCIA	
27901	TERRENI DEMANIALI	1.2.2.01.03.01.001	Demaniale	35	57	490	PG	CORCIANO		No	04/12/2009	TRASFERIMENTO A TITOLO GRATUITO	Valore catastale	29,25	29,25	PROVINCIA	
27886	TERRENI DEMANIALI	1.2.2.01.03.01.001	Demaniale	39	2329	202	PG	CORCIANO		No	03/07/2007	ESPROPRIO	Valore acquisizione	505,37	505,37	PROVINCIA	
27905	TERRENI DEMANIALI	1.2.2.01.03.01.001	Demaniale	37	77	460	PG	CORCIANO		No	04/12/2009	TRASFERIMENTO A TITOLO GRATUITO	Valore catastale	58,50	58,50	PROVINCIA	
27903	TERRENI DEMANIALI	1.2.2.01.03.01.001	Demaniale	35	90	1.040	PG	CORCIANO		No	04/12/2009	TRASFERIMENTO A TITOLO GRATUITO	Valore catastale	95,88	95,88	PROVINCIA	
27910	TERRENI DEMANIALI	1.2.2.01.03.01.001	Demaniale	39	2332	1.302	PG	CORCIANO		No	27/12/2011	TRASFERIMENTO A TITOLO GRATUITO	Valore catastale	167,43	167,43	PROVINCIA	Il valore è stato determinato applicando il valore del R.D. delle particelle limitrofe aventi la stessa coltura: PASCOLO
27883	TERRENI DEMANIALI	1.2.2.01.03.01.001	Demaniale	37	1307	735	PG	CORCIANO		No	03/07/2007	ESPROPRIO	Valore acquisizione	1.838,84	1.838,84	PROVINCIA	
27887	TERRENI DEMANIALI	1.2.2.01.03.01.001	Demaniale	39	1158	158	PG	CORCIANO		No	03/07/2007	ESPROPRIO	Valore acquisizione	395,29	395,29	PROVINCIA	
27902	TERRENI DEMANIALI	1.2.2.01.03.01.001	Demaniale	35	89	550	PG	CORCIANO		No	04/12/2009	TRASFERIMENTO A TITOLO GRATUITO	Valore catastale	50,38	50,38	PROVINCIA	
27904	TERRENI DEMANIALI	1.2.2.01.03.01.001	Demaniale	37	76	210	PG	CORCIANO		No	04/12/2009	TRASFERIMENTO A TITOLO GRATUITO	Valore catastale	26,00	26,00	PROVINCIA	
27893	TERRENI DEMANIALI	1.2.2.01.03.01.001	Demaniale	37	1300	307	PG	CORCIANO		No	03/07/2007	ESPROPRIO	Valore acquisizione	956,77	956,77	PROVINCIA	
27894	TERRENI DEMANIALI	1.2.2.01.03.01.001	Demaniale	37	1336	490	PG	CORCIANO		No	27/05/2010	ESPROPRIO	Valore catastale	328,25	328,25	PROVINCIA	Il valore del bene è stato determinato con il criterio Valore Catastale in quanto non si conosce il valore di esproprio

Numero Identificativo (da sistema informativo)	Classificazione secondo il piano dei conti dello Stato Patrimoniale in base al D.lgs.118/2011 (Descrizione)	Classificazione secondo il piano dei conti dello Stato Patrimoniale in base al D.lgs.118/2011 (Codice)	Classificazione ai sensi del codice civile (demaniale, disponibile, indisponibile)	Foglio	Particella	Superficie mq	Provincia	Comune	Località	Bene soggetto ad ammortamento	Data di acquisizione	Modalità di acquisizione	Criterio di valutazione secondo i principi del D.lgs 118/2011	Valore dell'immobile secondo i principi del D.lgs 118/2011 al 31/12/2019 (euro)	Valore dell'immobile secondo i principi del D.lgs 118/2011 al 31/12/2018 (euro)	Ente Gestore	Note
27895	TERRENI DEMANIALI	1.2.2.01.03.01.001	Demaniale	37	1337	185	PG	CORCIANO		No	27/05/2010	ESPROPRIO	Valore catastale	123,50	123,50	PROVINCIA	Il valore del bene è stato determinato con il criterio Valore Catastale in quanto non si conosce il valore di esproprio
27897	TERRENI DEMANIALI	1.2.2.01.03.01.001	Demaniale	39	2219	60	PG	CORCIANO		No	27/05/2010	ESPROPRIO	Valore catastale	40,63	40,63	PROVINCIA	Il valore è stato determinato applicando il valore del R.D. delle particelle limitrofe aventi la stessa coltura: SEMIN ARBOR
27899	TERRENI DEMANIALI	1.2.2.01.03.01.001	Demaniale	39	2224	97	PG	CORCIANO		No	27/05/2010	ESPROPRIO	Valore catastale	130,00	130,00	PROVINCIA	Il valore del bene è stato determinato con il criterio Valore Catastale in quanto non si conosce il valore di esproprio
27908	TERRENI DEMANIALI	1.2.2.01.03.01.001	Demaniale	39	2331	278	PG	CORCIANO		No	04/12/2009	TRASFERIMENTO A TITOLO GRATUITO	Valore catastale	35,75	35,75	PROVINCIA	
27911	TERRENI DEMANIALI	1.2.2.01.03.01.001	Demaniale	39	2333	92	PG	CORCIANO		No	27/12/2011	TRASFERIMENTO A TITOLO GRATUITO	Valore catastale	11,83	11,83	PROVINCIA	Il valore è stato determinato applicando il valore del R.D. delle particelle limitrofe aventi la stessa coltura: PASCOLO
27912	TERRENI DEMANIALI	1.2.2.01.03.01.001	Demaniale	39	2221	516	PG	CORCIANO		No	25/11/2011	ACQUISIZIONE	Valore acquisizione	46,45	46,45	PROVINCIA	
27882	TERRENI DEMANIALI	1.2.2.01.03.01.001	Demaniale	37	1306	410	PG	CORCIANO		No	03/07/2007	ESPROPRIO	Valore acquisizione	1.025,75	1.025,75	PROVINCIA	
27900	TERRENI DEMANIALI	1.2.2.01.03.01.001	Demaniale	39	2225	47	PG	CORCIANO		No	27/05/2010	ESPROPRIO	Valore catastale	63,38	63,38	PROVINCIA	Il valore del bene è stato determinato con il criterio Valore Catastale in quanto non si conosce il valore di esproprio
27889	TERRENI DEMANIALI	1.2.2.01.03.01.001	Demaniale	37	1301	1.324	PG	CORCIANO		No	03/07/2007	ESPROPRIO	Valore acquisizione	2.528,69	2.528,69	PROVINCIA	
27890	TERRENI DEMANIALI	1.2.2.01.03.01.001	Demaniale	37	1302	61	PG	CORCIANO		No	03/07/2007	ESPROPRIO	Valore acquisizione	116,50	116,50	PROVINCIA	
27907	TERRENI DEMANIALI	1.2.2.01.03.01.001	Demaniale	39	2330	172	PG	CORCIANO		No	04/12/2009	TRASFERIMENTO A TITOLO GRATUITO	Valore catastale	21,13	21,13	PROVINCIA	
27885	TERRENI DEMANIALI	1.2.2.01.03.01.001	Demaniale	39	2328	1.603	PG	CORCIANO		No	03/07/2007	ESPROPRIO	Valore acquisizione	4.010,43	4.010,43	PROVINCIA	
27880	TERRENI DEMANIALI	1.2.2.01.03.01.001	Demaniale	37	1304	1.180	PG	CORCIANO		No	03/07/2007	ESPROPRIO	Valore acquisizione	3.083,96	3.083,96	PROVINCIA	
41107	TERRENI DEMANIALI	1.2.2.01.03.01.001	Demaniale	52	991	1.306	PG	CORCIANO		No	20/11/2018	ESPROPRIO		0,00	0,00	PROVINCIA	Qualità catastale Ente Urbano - Dato valore esproprio non pervenuto - Terreno oggetto di esproprio effettuato nel 2018 dalla Provincia di Perugia a favore della Regione Umbria
41076	TERRENI DEMANIALI	1.2.2.01.03.01.001	Demaniale	52	984	16	PG	CORCIANO	VIA LUIGI EINAUDI SNC	No	01/02/2018	ESPROPRIO	Valore acquisizione	213,95	213,95	PROVINCIA	Terreno oggetto di esproprio effettuato nel 2018 dalla Provincia di Perugia a favore della Regione Umbria
41075	TERRENI DEMANIALI	1.2.2.01.03.01.001	Demaniale	52	981	20	PG	CORCIANO	VIA LUIGI EINAUDI SNC piano: T	No	01/02/2018	ESPROPRIO	Valore acquisizione	267,44	267,44	PROVINCIA	Terreno oggetto di esproprio effettuato nel 2018 dalla Provincia di Perugia a favore della Regione Umbria
41077	TERRENI DEMANIALI	1.2.2.01.03.01.001	Demaniale	52	983	3	PG	CORCIANO	Loc. Strozacapponi	No	01/02/2018	ESPROPRIO	Valore acquisizione	40,12	40,12	PROVINCIA	Terreno oggetto di esproprio effettuato nel 2018 dalla Provincia di Perugia a favore della Regione Umbria
41105	TERRENI DEMANIALI	1.2.2.01.03.01.001	Demaniale	52	987	758	PG	CORCIANO		No	20/11/2018	ESPROPRIO		0,00	0,00	PROVINCIA	Qualità catastale Ente Urbano - Dato valore esproprio non pervenuto - Terreno oggetto di esproprio effettuato nel 2018 dalla Provincia di Perugia a favore della Regione Umbria
41106	TERRENI DEMANIALI	1.2.2.01.03.01.001	Demaniale	52	989	425	PG	CORCIANO		No	20/11/2018	ESPROPRIO		0,00	0,00	PROVINCIA	Qualità catastale Ente Urbano - Dato valore esproprio non pervenuto - Terreno oggetto di esproprio effettuato nel 2018 dalla Provincia di Perugia a favore della Regione Umbria
27949	TERRENI DEMANIALI	1.2.2.01.03.01.001	Demaniale	17	311	20	PG	DERUTA		No	24/07/2007	TRASFERIMENTO A TITOLO GRATUITO	Valore catastale	20,19	20,19	UMBRIA TPL E MOBILITA' S.p.A.	Il valore è stato determinato applicando il valore del R.D. delle particelle limitrofe aventi la stessa coltura: SEMIN ARBOR

Numero Identificativo (da sistema informativo)	Classificazione secondo il piano dei conti dello Stato Patrimoniale in base al D.lgs.118/2011 (Descrizione)	Classificazione secondo il piano dei conti dello Stato Patrimoniale in base al D.lgs.118/2011 (Codice)	Classificazione ai sensi del codice civile (demaniale, disponibile, indisponibile)	Foglio	Particella	Superficie mq	Provincia	Comune	Località	Bene soggetto ad ammortamento	Data di acquisizione	Modalità di acquisizione	Criterio di valutazione secondo i principi del D.lgs 118/2011	Valore dell'immobile secondo i principi del D.lgs 118/2011 al 31/12/2019 (euro)	Valore dell'immobile secondo i principi del D.lgs 118/2011 al 31/12/2018 (euro)	Ente Gestore	Note
27955	TERRENI DEMANIALI	1.2.2.01.03.01.001	Demaniale	18	64	100	PG	DERUTA		No	24/07/2007	TRASFERIMENTO A TITOLO GRATUITO	Valore catastale	21,13	21,13	UMBRIA TPL E MOBILITA' S.p.A.	
27935	TERRENI DEMANIALI	1.2.2.01.03.01.001	Demaniale	2	529	13	PG	DERUTA		No	24/07/2007	TRASFERIMENTO A TITOLO GRATUITO	Valore catastale	13,00	13,00	UMBRIA TPL E MOBILITA' S.p.A.	
27941	TERRENI DEMANIALI	1.2.2.01.03.01.001	Demaniale	8	102	520	PG	DERUTA		No	24/07/2007	TRASFERIMENTO A TITOLO GRATUITO	Valore catastale	0,00	0,00	UMBRIA TPL E MOBILITA' S.p.A.	
27956	TERRENI DEMANIALI	1.2.2.01.03.01.001	Demaniale	18	1092	905	PG	DERUTA		No	24/07/2007	TRASFERIMENTO A TITOLO GRATUITO	Valore catastale	911,63	911,63	UMBRIA TPL E MOBILITA' S.p.A.	
27934	TERRENI DEMANIALI	1.2.2.01.03.01.001	Demaniale	2	165	6.040	PG	DERUTA		No	24/07/2007	TRASFERIMENTO A TITOLO GRATUITO	Valore catastale	0,00	0,00	UMBRIA TPL E MOBILITA' S.p.A.	
27932	TERRENI DEMANIALI	1.2.2.01.03.01.001	Demaniale	2	56	950	PG	DERUTA		No	24/07/2007	TRASFERIMENTO A TITOLO GRATUITO	Valore catastale	957,13	957,13	UMBRIA TPL E MOBILITA' S.p.A.	
27933	TERRENI DEMANIALI	1.2.2.01.03.01.001	Demaniale	2	76	3.790	PG	DERUTA		No	24/07/2007	TRASFERIMENTO A TITOLO GRATUITO	Valore catastale	0,00	0,00	UMBRIA TPL E MOBILITA' S.p.A.	
27937	TERRENI DEMANIALI	1.2.2.01.03.01.001	Demaniale	8	49	5.690	PG	DERUTA		No	24/07/2007	TRASFERIMENTO A TITOLO GRATUITO	Valore catastale	0,00	0,00	UMBRIA TPL E MOBILITA' S.p.A.	
27938	TERRENI DEMANIALI	1.2.2.01.03.01.001	Demaniale	8	51	1.560	PG	DERUTA		No	24/07/2007	TRASFERIMENTO A TITOLO GRATUITO	Valore catastale	0,00	0,00	UMBRIA TPL E MOBILITA' S.p.A.	
27940	TERRENI DEMANIALI	1.2.2.01.03.01.001	Demaniale	8	70	3.710	PG	DERUTA		No	24/07/2007	TRASFERIMENTO A TITOLO GRATUITO	Valore catastale	0,00	0,00	UMBRIA TPL E MOBILITA' S.p.A.	
27942	TERRENI DEMANIALI	1.2.2.01.03.01.001	Demaniale	8	131	5.225	PG	DERUTA		No	24/07/2007	TRASFERIMENTO A TITOLO GRATUITO	Valore catastale	0,00	0,00	UMBRIA TPL E MOBILITA' S.p.A.	
27943	TERRENI DEMANIALI	1.2.2.01.03.01.001	Demaniale	17	78	3.125	PG	DERUTA		No	24/07/2007	TRASFERIMENTO A TITOLO GRATUITO	Valore catastale	0,00	0,00	UMBRIA TPL E MOBILITA' S.p.A.	
27946	TERRENI DEMANIALI	1.2.2.01.03.01.001	Demaniale	17	158	5.790	PG	DERUTA		No	24/07/2007	TRASFERIMENTO A TITOLO GRATUITO	Valore catastale	0,00	0,00	UMBRIA TPL E MOBILITA' S.p.A.	
27954	TERRENI DEMANIALI	1.2.2.01.03.01.001	Demaniale	18	55	610	PG	DERUTA		No	24/07/2007	TRASFERIMENTO A TITOLO GRATUITO	Valore catastale	614,25	614,25	UMBRIA TPL E MOBILITA' S.p.A.	
27958	TERRENI DEMANIALI	1.2.2.01.03.01.001	Demaniale	18	1103	5	PG	DERUTA		No	09/01/2009	ACQUISIZIONE	Valore acquisizione	18,24	18,24	UMBRIA TPL E MOBILITA' S.p.A.	
27939	TERRENI DEMANIALI	1.2.2.01.03.01.001	Demaniale	8	52	330	PG	DERUTA		No	24/07/2007	TRASFERIMENTO A TITOLO GRATUITO	Valore catastale	333,13	333,13	UMBRIA TPL E MOBILITA' S.p.A.	
27947	TERRENI DEMANIALI	1.2.2.01.03.01.001	Demaniale	17	171	2.480	PG	DERUTA		No	24/07/2007	TRASFERIMENTO A TITOLO GRATUITO	Valore catastale	0,00	0,00	UMBRIA TPL E MOBILITA' S.p.A.	
27951	TERRENI DEMANIALI	1.2.2.01.03.01.001	Demaniale	17	624	110	PG	DERUTA		No	09/01/2009	ACQUISIZIONE	Valore acquisizione	213,24	213,24	UMBRIA TPL E MOBILITA' S.p.A.	
27957	TERRENI DEMANIALI	1.2.2.01.03.01.001	Demaniale	18	1093	25	PG	DERUTA		No	24/07/2007	TRASFERIMENTO A TITOLO GRATUITO	Valore catastale	24,38	24,38	UMBRIA TPL E MOBILITA' S.p.A.	
27944	TERRENI DEMANIALI	1.2.2.01.03.01.001	Demaniale	17	114	2.160	PG	DERUTA		No	24/07/2007	TRASFERIMENTO A TITOLO GRATUITO	Valore catastale	0,00	0,00	UMBRIA TPL E MOBILITA' S.p.A.	

Numero Identificativo (da sistema informativo)	Classificazione secondo il piano dei conti dello Stato Patrimoniale in base al D.lgs.118/2011 (Descrizione)	Classificazione secondo il piano dei conti dello Stato Patrimoniale in base al D.lgs.118/2011 (Codice)	Classificazione ai sensi del codice civile (demaniale, disponibile, indisponibile)	Foglio	Particella	Superficie mq	Provincia	Comune	Località	Bene soggetto ad ammortamento	Data di acquisizione	Modalità di acquisizione	Criterio di valutazione secondo i principi del D.lgs 118/2011	Valore dell'immobile secondo i principi del D.lgs 118/2011 al 31/12/2019 (euro)	Valore dell'immobile secondo i principi del D.lgs 118/2011 al 31/12/2018 (euro)	Ente Gestore	Note
27945	TERRENI DEMANIALI	1.2.2.01.03.01.001	Demaniale	17	135	620	PG	DERUTA		No	24/07/2007	TRASFERIMENTO A TITOLO GRATUITO	Valore catastale	0,00	0,00	UMBRIA TPL E MOBILITA' S.p.A.	
27948	TERRENI DEMANIALI	1.2.2.01.03.01.001	Demaniale	17	210	430	PG	DERUTA		No	24/07/2007	TRASFERIMENTO A TITOLO GRATUITO	Valore catastale	0,00	0,00	UMBRIA TPL E MOBILITA' S.p.A.	
27950	TERRENI DEMANIALI	1.2.2.01.03.01.001	Demaniale	17	312	15	PG	DERUTA		No	24/07/2007	TRASFERIMENTO A TITOLO GRATUITO	Valore catastale	0,00	0,00	UMBRIA TPL E MOBILITA' S.p.A.	
27936	TERRENI DEMANIALI	1.2.2.01.03.01.001	Demaniale	2	615	622	PG	DERUTA		No	24/07/2007	TRASFERIMENTO A TITOLO GRATUITO	Valore catastale	625,63	625,63	UMBRIA TPL E MOBILITA' S.p.A.	
27931	TERRENI DEMANIALI	1.2.2.01.03.01.001	Demaniale	2	54	240	PG	DERUTA		No	24/07/2007	TRASFERIMENTO A TITOLO GRATUITO	Valore catastale	242,13	242,13	UMBRIA TPL E MOBILITA' S.p.A.	
27953	TERRENI DEMANIALI	1.2.2.01.03.01.001	Demaniale	17	628	40	PG	DERUTA		No	09/01/2009	ACQUISIZIONE	Valore acquisizione	668,73	668,73	UMBRIA TPL E MOBILITA' S.p.A.	
27952	TERRENI DEMANIALI	1.2.2.01.03.01.001	Demaniale	17	622	5	PG	DERUTA		No	09/01/2009	ACQUISIZIONE	Valore acquisizione	83,58	83,58	UMBRIA TPL E MOBILITA' S.p.A.	
37063	TERRENI DEMANIALI	1.2.2.01.03.01.001	Demaniale	12	1055	720	TR	FABRO		No	19/05/1977	ESPROPRIO	Valore catastale	48,75	48,75	AGENZIA FORESTALE REGIONALE	Il valore del bene è stato determinato con il criterio Valore Catastale in quanto non si conosce il valore di esproprio
37066	TERRENI DEMANIALI	1.2.2.01.03.01.001	Demaniale	12	1384	400	TR	FABRO		No	09/11/1996	ACQUISIZIONE	Valore catastale	277,88	277,88	REGIONE	Il valore del bene è stato determinato con il criterio Valore Catastale in quanto non si conosce il valore di acquisizione
37078	TERRENI DEMANIALI	1.2.2.01.03.01.001	Demaniale	22	435	180	TR	FABRO		No	28/03/1997	ACQUISIZIONE	Valore catastale	73,13	73,13	REGIONE	Il valore del bene è stato determinato con il criterio Valore Catastale in quanto non si conosce il valore di acquisizione
37080	TERRENI DEMANIALI	1.2.2.01.03.01.001	Demaniale	23	405	117	TR	FABRO		No	06/12/1997	ACQUISIZIONE	Valore catastale	56,88	56,88	REGIONE	Il valore del bene è stato determinato con il criterio Valore Catastale in quanto non si conosce il valore di acquisizione
37069	TERRENI DEMANIALI	1.2.2.01.03.01.001	Demaniale	12	1888	460	TR	FABRO		No	09/11/1996	ACQUISIZIONE	Valore catastale	320,13	320,13	REGIONE	Il valore del bene è stato determinato con il criterio Valore Catastale in quanto non si conosce il valore di acquisizione
37045	TERRENI DEMANIALI	1.2.2.01.03.01.001	Demaniale	7	63	2.100	TR	FABRO		No	27/01/1992	ACQUISIZIONE	Valore catastale	105,63	105,63	REGIONE	Il valore del bene è stato determinato con il criterio Valore Catastale in quanto non si conosce il valore di acquisizione
37053	TERRENI DEMANIALI	1.2.2.01.03.01.001	Demaniale	11	833	40	TR	FABRO		No	09/11/1996	ACQUISIZIONE	Valore catastale	39,00	39,00	REGIONE	Il valore del bene è stato determinato con il criterio Valore Catastale in quanto non si conosce il valore di acquisizione
37055	TERRENI DEMANIALI	1.2.2.01.03.01.001	Demaniale	11	845	100	TR	FABRO		No	09/11/1996	ACQUISIZIONE	Valore catastale	99,13	99,13	REGIONE	Il valore del bene è stato determinato con il criterio Valore Catastale in quanto non si conosce il valore di acquisizione
37058	TERRENI DEMANIALI	1.2.2.01.03.01.001	Demaniale	11	857	40	TR	FABRO		No	28/03/1997	ACQUISIZIONE	Valore catastale	39,00	39,00	REGIONE	Il valore del bene è stato determinato con il criterio Valore Catastale in quanto non si conosce il valore di acquisizione
37064	TERRENI DEMANIALI	1.2.2.01.03.01.001	Demaniale	12	1071	490	TR	FABRO		No	19/05/1977	ESPROPRIO	Valore catastale	341,25	341,25	AGENZIA FORESTALE REGIONALE	Il valore del bene è stato determinato con il criterio Valore Catastale in quanto non si conosce il valore di esproprio
37065	TERRENI DEMANIALI	1.2.2.01.03.01.001	Demaniale	12	1382	540	TR	FABRO		No	09/11/1996	ACQUISIZIONE	Valore catastale	375,38	375,38	REGIONE	Il valore del bene è stato determinato con il criterio Valore Catastale in quanto non si conosce il valore di acquisizione
37067	TERRENI DEMANIALI	1.2.2.01.03.01.001	Demaniale	12	1386	400	TR	FABRO		No	09/11/1996	ACQUISIZIONE	Valore catastale	396,50	396,50	REGIONE	Il valore del bene è stato determinato con il criterio Valore Catastale in quanto non si conosce il valore di acquisizione
37070	TERRENI DEMANIALI	1.2.2.01.03.01.001	Demaniale	12	1894	160	TR	FABRO		No	09/11/1996	ACQUISIZIONE	Valore catastale	112,13	112,13	REGIONE	Il valore del bene è stato determinato con il criterio Valore Catastale in quanto non si conosce il valore di acquisizione

Numero Identificativo (da sistema informativo)	Classificazione secondo il piano dei conti dello Stato Patrimoniale in base al D.lgs.118/2011 (Descrizione)	Classificazione secondo il piano dei conti dello Stato Patrimoniale in base al D.lgs.118/2011 (Codice)	Classificazione ai sensi del codice civile (demaniale, disponibile, indisponibile)	Foglio	Particella	Superficie mq	Provincia	Comune	Località	Bene soggetto ad ammortamento	Data di acquisizione	Modalità di acquisizione	Criterio di valutazione secondo i principi del D.lgs 118/2011	Valore dell'immobile secondo i principi del D.lgs 118/2011 al 31/12/2019 (euro)	Valore dell'immobile secondo i principi del D.lgs 118/2011 al 31/12/2018 (euro)	Ente Gestore	Note
37071	TERRENI DEMANIALI	1.2.2.01.03.01.001	Demaniale	22	420	1.000	TR	FABRO		No	09/11/1996	ACQUISIZIONE	Valore catastale	697,13	697,13	REGIONE	Il valore del bene è stato determinato con il criterio Valore Catastale in quanto non si conosce il valore di acquisizione
37072	TERRENI DEMANIALI	1.2.2.01.03.01.001	Demaniale	22	421	2.400	TR	FABRO		No	09/11/1996	ACQUISIZIONE	Valore catastale	1.672,13	1.672,13	REGIONE	Il valore del bene è stato determinato con il criterio Valore Catastale in quanto non si conosce il valore di acquisizione
37074	TERRENI DEMANIALI	1.2.2.01.03.01.001	Demaniale	22	425	150	TR	FABRO		No	28/03/1997	ACQUISIZIONE	Valore catastale	60,13	60,13	REGIONE	Il valore del bene è stato determinato con il criterio Valore Catastale in quanto non si conosce il valore di acquisizione
37052	TERRENI DEMANIALI	1.2.2.01.03.01.001	Demaniale	11	802	420	TR	FABRO		No	01/02/1997	ACQUISIZIONE	Valore catastale	416,00	416,00	REGIONE	Il valore del bene è stato determinato con il criterio Valore Catastale in quanto non si conosce il valore di acquisizione
37079	TERRENI DEMANIALI	1.2.2.01.03.01.001	Demaniale	23	403	60	TR	FABRO		No	12/08/1997	ACQUISIZIONE	Valore catastale	29,25	29,25	REGIONE	Il valore del bene è stato determinato con il criterio Valore Catastale in quanto non si conosce il valore di acquisizione
37073	TERRENI DEMANIALI	1.2.2.01.03.01.001	Demaniale	22	423	240	TR	FABRO		No	28/03/1997	ACQUISIZIONE	Valore catastale	95,88	95,88	REGIONE	Il valore del bene è stato determinato con il criterio Valore Catastale in quanto non si conosce il valore di acquisizione
37075	TERRENI DEMANIALI	1.2.2.01.03.01.001	Demaniale	22	429	75	TR	FABRO		No	01/02/1997	ACQUISIZIONE	Valore catastale	30,88	30,88	REGIONE	Il valore del bene è stato determinato con il criterio Valore Catastale in quanto non si conosce il valore di acquisizione
37051	TERRENI DEMANIALI	1.2.2.01.03.01.001	Demaniale	11	800	690	TR	FABRO		No	09/11/1996	ACQUISIZIONE	Valore catastale	682,50	682,50	REGIONE	Il valore del bene è stato determinato con il criterio Valore Catastale in quanto non si conosce il valore di acquisizione
37060	TERRENI DEMANIALI	1.2.2.01.03.01.001	Demaniale	11	863	90	TR	FABRO		No	09/11/1996	ACQUISIZIONE	Valore catastale	89,38	89,38	REGIONE	Il valore del bene è stato determinato con il criterio Valore Catastale in quanto non si conosce il valore di acquisizione
37047	TERRENI DEMANIALI	1.2.2.01.03.01.001	Demaniale	7	69	2.780	TR	FABRO		No	27/01/1992	ACQUISIZIONE	Valore catastale	2.752,75	2.752,75	REGIONE	Il valore del bene è stato determinato con il criterio Valore Catastale in quanto non si conosce il valore di acquisizione
37048	TERRENI DEMANIALI	1.2.2.01.03.01.001	Demaniale	10	560	160	TR	FABRO		No	01/02/1997	ACQUISIZIONE	Valore catastale	112,13	112,13	REGIONE	Il valore del bene è stato determinato con il criterio Valore Catastale in quanto non si conosce il valore di acquisizione
37076	TERRENI DEMANIALI	1.2.2.01.03.01.001	Demaniale	22	431	50	TR	FABRO		No	06/12/1997	ACQUISIZIONE	Valore catastale	19,50	19,50	REGIONE	Il valore del bene è stato determinato con il criterio Valore Catastale in quanto non si conosce il valore di acquisizione
37054	TERRENI DEMANIALI	1.2.2.01.03.01.001	Demaniale	11	839	90	TR	FABRO		No	06/12/1997	ACQUISIZIONE	Valore catastale	89,38	89,38	REGIONE	Il valore del bene è stato determinato con il criterio Valore Catastale in quanto non si conosce il valore di acquisizione
37057	TERRENI DEMANIALI	1.2.2.01.03.01.001	Demaniale	11	855	140	TR	FABRO		No	28/03/1997	ACQUISIZIONE	Valore catastale	97,50	97,50	REGIONE	Il valore del bene è stato determinato con il criterio Valore Catastale in quanto non si conosce il valore di acquisizione
37049	TERRENI DEMANIALI	1.2.2.01.03.01.001	Demaniale	11	505	270	TR	FABRO		No	19/05/1977	ESPROPRIO	Valore catastale	268,13	268,13	AGENZIA FORESTALE REGIONALE	Il valore del bene è stato determinato con il criterio Valore Catastale in quanto non si conosce il valore di esproprio
37062	TERRENI DEMANIALI	1.2.2.01.03.01.001	Demaniale	12	1040	974	TR	FABRO		No	19/05/1977	ESPROPRIO	Valore catastale	65,00	65,00	AGENZIA FORESTALE REGIONALE	Il valore del bene è stato determinato con il criterio Valore Catastale in quanto non si conosce il valore di esproprio
37044	TERRENI DEMANIALI	1.2.2.01.03.01.001	Demaniale	7	61	1.490	TR	FABRO		No	27/01/1992	ACQUISIZIONE	Valore catastale	1.475,50	1.475,50	REGIONE	Il valore del bene è stato determinato con il criterio Valore Catastale in quanto non si conosce il valore di acquisizione
37077	TERRENI DEMANIALI	1.2.2.01.03.01.001	Demaniale	22	433	1.080	TR	FABRO		No	01/02/1997	ACQUISIZIONE	Valore catastale	435,50	435,50	REGIONE	Il valore del bene è stato determinato con il criterio Valore Catastale in quanto non si conosce il valore di acquisizione
37059	TERRENI DEMANIALI	1.2.2.01.03.01.001	Demaniale	11	861	60	TR	FABRO		No	09/11/1996	ACQUISIZIONE	Valore catastale	60,13	60,13	REGIONE	Il valore del bene è stato determinato con il criterio Valore Catastale in quanto non si conosce il valore di acquisizione
37050	TERRENI DEMANIALI	1.2.2.01.03.01.001	Demaniale	11	506	280	TR	FABRO		No	19/05/1977	ESPROPRIO	Valore catastale	277,88	277,88	AGENZIA FORESTALE REGIONALE	Il valore del bene è stato determinato con il criterio Valore Catastale in quanto non si conosce il valore di esproprio

Numero Identificativo (da sistema informativo)	Classificazione secondo il piano dei conti dello Stato Patrimoniale in base al D.lgs.118/2011 (Descrizione)	Classificazione secondo il piano dei conti dello Stato Patrimoniale in base al D.lgs.118/2011 (Codice)	Classificazione ai sensi del codice civile (demaniale, disponibile, indisponibile)	Foglio	Particella	Superficie mq	Provincia	Comune	Località	Bene soggetto ad ammortamento	Data di acquisizione	Modalità di acquisizione	Criterio di valutazione secondo i principi del D.lgs 118/2011	Valore dell'immobile secondo i principi del D.lgs 118/2011 al 31/12/2019 (euro)	Valore dell'immobile secondo i principi del D.lgs 118/2011 al 31/12/2018 (euro)	Ente Gestore	Note
37046	TERRENI DEMANIALI	1.2.2.01.03.01.001	Demaniale	7	67	1.460	TR	FABRO		No	27/01/1992	ACQUISIZIONE	Valore catastale	73,13	73,13	REGIONE	Il valore del bene è stato determinato con il criterio Valore Catastale in quanto non si conosce il valore di acquisizione
37068	TERRENI DEMANIALI	1.2.2.01.03.01.001	Demaniale	12	1388	30	TR	FABRO		No	09/11/1996	ACQUISIZIONE	Valore catastale	29,25	29,25	REGIONE	Il valore del bene è stato determinato con il criterio Valore Catastale in quanto non si conosce il valore di acquisizione
37056	TERRENI DEMANIALI	1.2.2.01.03.01.001	Demaniale	11	851	120	TR	FABRO		No	09/11/1996	ACQUISIZIONE	Valore catastale	118,63	118,63	REGIONE	Il valore del bene è stato determinato con il criterio Valore Catastale in quanto non si conosce il valore di acquisizione
37061	TERRENI DEMANIALI	1.2.2.01.03.01.001	Demaniale	12	1027	1.680	TR	FABRO		No	19/05/1977	ESPROPRIO	Valore catastale	112,13	112,13	AGENZIA FORESTALE REGIONALE	Il valore del bene è stato determinato con il criterio Valore Catastale in quanto non si conosce il valore di esproprio
27961	TERRENI DEMANIALI	1.2.2.01.03.01.001	Demaniale	130	201	340	PG	FOLIGNO		No	04/12/2009	TRASFERIMENTO A TITOLO GRATUITO	Valore catastale	99,13	99,13	PROVINCIA	
27962	TERRENI DEMANIALI	1.2.2.01.03.01.001	Demaniale	146	356	15	PG	FOLIGNO		No	04/12/2009	TRASFERIMENTO A TITOLO GRATUITO	Valore catastale	1,63	1,63	PROVINCIA	
27964	TERRENI DEMANIALI	1.2.2.01.03.01.001	Demaniale	184	368	100	PG	FOLIGNO		No	04/12/2009	TRASFERIMENTO A TITOLO GRATUITO	Valore catastale	16,25	16,25	PROVINCIA	
40924	TERRENI DEMANIALI	1.2.2.01.03.01.001	Demaniale	153	1118	16	PG	FOLIGNO		No	30/05/2016	ESPROPRIO	Valore acquisizione	74,80	74,80	CONSORZIO BONIFICA	
40922	TERRENI DEMANIALI	1.2.2.01.03.01.001	Demaniale	209	648	15	PG	FOLIGNO		No	30/05/2016	ESPROPRIO	Valore acquisizione	70,13	70,13	CONSORZIO BONIFICA	
27969	TERRENI DEMANIALI	1.2.2.01.03.01.001	Demaniale	224	242	1.280	PG	FOLIGNO		No	04/12/2009	TRASFERIMENTO A TITOLO GRATUITO	Valore catastale	955,50	955,50	PROVINCIA	
27960	TERRENI DEMANIALI	1.2.2.01.03.01.001	Demaniale	36	134	290	PG	FOLIGNO		No	13/11/2009	TRASFERIMENTO A TITOLO GRATUITO	Valore catastale	11,38	11,38	PROVINCIA	
27967	TERRENI DEMANIALI	1.2.2.01.03.01.001	Demaniale	184	382	600	PG	FOLIGNO		No	04/12/2009	TRASFERIMENTO A TITOLO GRATUITO	Valore catastale	448,50	448,50	PROVINCIA	
27968	TERRENI DEMANIALI	1.2.2.01.03.01.001	Demaniale	184	384	300	PG	FOLIGNO		No	04/12/2009	TRASFERIMENTO A TITOLO GRATUITO	Valore catastale	224,25	224,25	PROVINCIA	
27970	TERRENI DEMANIALI	1.2.2.01.03.01.001	Demaniale	224	255	100	PG	FOLIGNO		No	04/12/2009	TRASFERIMENTO A TITOLO GRATUITO	Valore catastale	21,13	21,13	PROVINCIA	
27959	TERRENI DEMANIALI	1.2.2.01.03.01.001	Demaniale	36	131	310	PG	FOLIGNO		No	13/11/2009	TRASFERIMENTO A TITOLO GRATUITO	Valore catastale	13,00	13,00	PROVINCIA	
27963	TERRENI DEMANIALI	1.2.2.01.03.01.001	Demaniale	146	357	180	PG	FOLIGNO		No	04/12/2009	TRASFERIMENTO A TITOLO GRATUITO	Valore catastale	225,88	225,88	PROVINCIA	
27965	TERRENI DEMANIALI	1.2.2.01.03.01.001	Demaniale	184	369	230	PG	FOLIGNO		No	04/12/2009	TRASFERIMENTO A TITOLO GRATUITO	Valore catastale	58,50	58,50	PROVINCIA	
27966	TERRENI DEMANIALI	1.2.2.01.03.01.001	Demaniale	184	378	400	PG	FOLIGNO		No	04/12/2009	TRASFERIMENTO A TITOLO GRATUITO	Valore catastale	56,88	56,88	PROVINCIA	
40920	TERRENI DEMANIALI	1.2.2.01.03.01.001	Demaniale	192	1273	6	PG	FOLIGNO		No	30/05/2016	ESPROPRIO	Valore acquisizione	28,05	28,05	CONSORZIO BONIFICA	
41239	TERRENI DEMANIALI	1.2.2.01.03.01.001	Demaniale	127	339	265	PG	FOLIGNO	SS N.77	No	01/10/2018	TRASFERIMENTO A TITOLO GRATUITO	Valore catastale	331,50	331,50	PROVINCIA	Trasferimento dal Demanio dello Stato in attuazione al DPCM del 20/02/2018, Verbale sottoscritto in data 20/09/2018

Numero Identificativo (da sistema informativo)	Classificazione secondo il piano dei conti dello Stato Patrimoniale in base al D.lgs.118/2011 (Descrizione)	Classificazione secondo il piano dei conti dello Stato Patrimoniale in base al D.lgs.118/2011 (Codice)	Classificazione ai sensi del codice civile (demaniale, disponibile, indisponibile)	Foglio	Particella	Superficie mq	Provincia	Comune	Località	Bene soggetto ad ammortamento	Data di acquisizione	Modalità di acquisizione	Criterio di valutazione secondo i principi del D.lgs 118/2011	Valore dell'immobile secondo i principi del D.lgs 118/2011 al 31/12/2019 (euro)	Valore dell'immobile secondo i principi del D.lgs 118/2011 al 31/12/2018 (euro)	Ente Gestore	Note
41240	TERRENI DEMANIALI	1.2.2.01.03.01.001	Demaniale	127	341	110	PG	FOLIGNO	SS N.77	No	01/10/2018	TRASFERIMENTO A TITOLO GRATUITO	Valore catastale	138,13	138,13	PROVINCIA	Trasferimento dal Demanio dello Stato in attuazione al DPCM del 20/02/2018, Verbale sottoscritto in data 20/09/2018
41241	TERRENI DEMANIALI	1.2.2.01.03.01.001	Demaniale	127	342	40	PG	FOLIGNO	SS N.77	No	01/10/2018	TRASFERIMENTO A TITOLO GRATUITO	Valore catastale	50,38	50,38	PROVINCIA	Trasferimento dal Demanio dello Stato in attuazione al DPCM del 20/02/2018, Verbale sottoscritto in data 20/09/2018
41242	TERRENI DEMANIALI	1.2.2.01.03.01.001	Demaniale	127	347	380	PG	FOLIGNO	SS N.77	No	01/10/2018	TRASFERIMENTO A TITOLO GRATUITO	Valore catastale	108,88	108,88	PROVINCIA	Trasferimento dal Demanio dello Stato in attuazione al DPCM del 20/02/2018, Verbale sottoscritto in data 20/09/2018
41243	TERRENI DEMANIALI	1.2.2.01.03.01.001	Demaniale	128	563	690	PG	FOLIGNO	SS N.77	No	01/10/2018	TRASFERIMENTO A TITOLO GRATUITO	Valore catastale	99,13	99,13	PROVINCIA	Trasferimento dal Demanio dello Stato in attuazione al DPCM del 20/02/2018, Verbale sottoscritto in data 20/09/2018
41244	TERRENI DEMANIALI	1.2.2.01.03.01.001	Demaniale	127	371	190	PG	FOLIGNO	SS N.77	No	01/10/2018	TRASFERIMENTO A TITOLO GRATUITO	Valore catastale	238,88	238,88	PROVINCIA	Trasferimento dal Demanio dello Stato in attuazione al DPCM del 20/02/2018, Verbale sottoscritto in data 20/09/2018
41245	TERRENI DEMANIALI	1.2.2.01.03.01.001	Demaniale	128	560	301	PG	FOLIGNO	SS N.77	No	01/10/2018	TRASFERIMENTO A TITOLO GRATUITO	Valore catastale	224,25	224,25	PROVINCIA	Trasferimento dal Demanio dello Stato in attuazione al DPCM del 20/02/2018, Verbale sottoscritto in data 20/09/2018
41179	TERRENI DEMANIALI	1.2.2.01.03.01.001	Demaniale	64	95	2.370	PG	FOLIGNO	SS N.77	No	01/10/2018	TRASFERIMENTO A TITOLO GRATUITO	Valore catastale	1.790,75	1.790,75	PROVINCIA	Trasferimento dal Demanio dello Stato in attuazione al DPCM del 20/02/2018, Verbale sottoscritto in data 20/09/2018
41180	TERRENI DEMANIALI	1.2.2.01.03.01.001	Demaniale	64	96	1.060	PG	FOLIGNO	SS N.77	No	01/10/2018	TRASFERIMENTO A TITOLO GRATUITO	Valore catastale	97,50	97,50	PROVINCIA	Trasferimento dal Demanio dello Stato in attuazione al DPCM del 20/02/2018, Verbale sottoscritto in data 20/09/2018
41182	TERRENI DEMANIALI	1.2.2.01.03.01.001	Demaniale	65	23	64	PG	FOLIGNO	SS N.77	No	01/10/2018	TRASFERIMENTO A TITOLO GRATUITO	Valore catastale	6,50	6,50	PROVINCIA	Trasferimento dal Demanio dello Stato in attuazione al DPCM del 20/02/2018, Verbale sottoscritto in data 20/09/2018
41183	TERRENI DEMANIALI	1.2.2.01.03.01.001	Demaniale	80	5	520	PG	FOLIGNO	SS N.77	No	01/10/2018	TRASFERIMENTO A TITOLO GRATUITO	Valore catastale	69,88	69,88	PROVINCIA	Trasferimento dal Demanio dello Stato in attuazione al DPCM del 20/02/2018, Verbale sottoscritto in data 20/09/2018
41247	TERRENI DEMANIALI	1.2.2.01.03.01.001	Demaniale	127	659	975	PG	FOLIGNO	SS N.77	No	01/10/2018	TRASFERIMENTO A TITOLO GRATUITO	Valore catastale	1.218,75	1.218,75	PROVINCIA	Trasferimento dal Demanio dello Stato in attuazione al DPCM del 20/02/2018, Verbale sottoscritto in data 20/09/2018
41248	TERRENI DEMANIALI	1.2.2.01.03.01.001	Demaniale	127	661	448	PG	FOLIGNO	SS N.77	No	01/10/2018	TRASFERIMENTO A TITOLO GRATUITO	Valore catastale	560,63	560,63	PROVINCIA	Trasferimento dal Demanio dello Stato in attuazione al DPCM del 20/02/2018, Verbale sottoscritto in data 20/09/2018
41249	TERRENI DEMANIALI	1.2.2.01.03.01.001	Demaniale	128	558	90	PG	FOLIGNO	SS N.77	No	01/10/2018	TRASFERIMENTO A TITOLO GRATUITO	Valore catastale	11,38	11,38	PROVINCIA	Trasferimento dal Demanio dello Stato in attuazione al DPCM del 20/02/2018, Verbale sottoscritto in data 20/09/2018
41250	TERRENI DEMANIALI	1.2.2.01.03.01.001	Demaniale	127	663	154	PG	FOLIGNO	SS N.77	No	01/10/2018	TRASFERIMENTO A TITOLO GRATUITO	Valore catastale	193,38	193,38	PROVINCIA	Trasferimento dal Demanio dello Stato in attuazione al DPCM del 20/02/2018, Verbale sottoscritto in data 20/09/2018
41251	TERRENI DEMANIALI	1.2.2.01.03.01.001	Demaniale	128	555	10.136	PG	FOLIGNO	SS N.77	No	01/10/2018	TRASFERIMENTO A TITOLO GRATUITO	Valore catastale	12.675,00	12.675,00	PROVINCIA	Trasferimento dal Demanio dello Stato in attuazione al DPCM del 20/02/2018, Verbale sottoscritto in data 20/09/2018
41252	TERRENI DEMANIALI	1.2.2.01.03.01.001	Demaniale	128	554	97	PG	FOLIGNO	SS N.77	No	01/10/2018	TRASFERIMENTO A TITOLO GRATUITO	Valore catastale	121,88	121,88	PROVINCIA	Trasferimento dal Demanio dello Stato in attuazione al DPCM del 20/02/2018, Verbale sottoscritto in data 20/09/2018
41253	TERRENI DEMANIALI	1.2.2.01.03.01.001	Demaniale	127	665	952	PG	FOLIGNO	SS N.77	No	01/10/2018	TRASFERIMENTO A TITOLO GRATUITO	Valore catastale	1.270,75	1.270,75	PROVINCIA	Trasferimento dal Demanio dello Stato in attuazione al DPCM del 20/02/2018, Verbale sottoscritto in data 20/09/2018
41254	TERRENI DEMANIALI	1.2.2.01.03.01.001	Demaniale	128	551	49	PG	FOLIGNO	SS N.77	No	01/10/2018	TRASFERIMENTO A TITOLO GRATUITO	Valore catastale	6,50	6,50	PROVINCIA	Trasferimento dal Demanio dello Stato in attuazione al DPCM del 20/02/2018, Verbale sottoscritto in data 20/09/2018
41255	TERRENI DEMANIALI	1.2.2.01.03.01.001	Demaniale	128	548	9.522	PG	FOLIGNO	SS N.77	No	01/10/2018	TRASFERIMENTO A TITOLO GRATUITO	Valore catastale	7.112,63	7.112,63	PROVINCIA	Trasferimento dal Demanio dello Stato in attuazione al DPCM del 20/02/2018, Verbale sottoscritto in data 20/09/2018
41256	TERRENI DEMANIALI	1.2.2.01.03.01.001	Demaniale	127	667	76	PG	FOLIGNO	SS N.77	No	01/10/2018	TRASFERIMENTO A TITOLO GRATUITO	Valore catastale	94,25	94,25	PROVINCIA	Trasferimento dal Demanio dello Stato in attuazione al DPCM del 20/02/2018, Verbale sottoscritto in data 20/09/2018

Numero Identificativo (da sistema informativo)	Classificazione secondo il piano dei conti dello Stato Patrimoniale in base al D.lgs.118/2011 (Descrizione)	Classificazione secondo il piano dei conti dello Stato Patrimoniale in base al D.lgs.118/2011 (Codice)	Classificazione ai sensi del codice civile (demaniale, disponibile, indisponibile)	Foglio	Particella	Superficie mq	Provincia	Comune	Località	Bene soggetto ad ammortamento	Data di acquisizione	Modalità di acquisizione	Criterio di valutazione secondo i principi del D.lgs 118/2011	Valore dell'immobile secondo i principi del D.lgs 118/2011 al 31/12/2019 (euro)	Valore dell'immobile secondo i principi del D.lgs 118/2011 al 31/12/2018 (euro)	Ente Gestore	Note
41257	TERRENI DEMANIALI	1.2.2.01.03.01.001	Demaniale	128	546	695	PG	FOLIGNO	SS N.77	No	01/10/2018	TRASFERIMENTO A TITOLO GRATUITO	Valore catastale	52,00	52,00	PROVINCIA	Trasferimento dal Demanio dello Stato in attuazione al DPCM del 20/02/2018, Verbale sottoscritto in data 20/09/2018
41258	TERRENI DEMANIALI	1.2.2.01.03.01.001	Demaniale	128	544	460	PG	FOLIGNO	SS N.77	No	01/10/2018	TRASFERIMENTO A TITOLO GRATUITO	Valore catastale	342,88	342,88	PROVINCIA	Trasferimento dal Demanio dello Stato in attuazione al DPCM del 20/02/2018, Verbale sottoscritto in data 20/09/2018
41259	TERRENI DEMANIALI	1.2.2.01.03.01.001	Demaniale	128	156	20	PG	FOLIGNO	SS N.77	No	01/10/2018	TRASFERIMENTO A TITOLO GRATUITO	Valore catastale	14,63	14,63	PROVINCIA	Trasferimento dal Demanio dello Stato in attuazione al DPCM del 20/02/2018, Verbale sottoscritto in data 20/09/2018
41260	TERRENI DEMANIALI	1.2.2.01.03.01.001	Demaniale	128	155	150	PG	FOLIGNO	SS N.77	No	01/10/2018	TRASFERIMENTO A TITOLO GRATUITO	Valore catastale	112,13	112,13	PROVINCIA	Trasferimento dal Demanio dello Stato in attuazione al DPCM del 20/02/2018, Verbale sottoscritto in data 20/09/2018
41261	TERRENI DEMANIALI	1.2.2.01.03.01.001	Demaniale	127	675	10	PG	FOLIGNO	SS N.77	No	01/10/2018	TRASFERIMENTO A TITOLO GRATUITO	Valore catastale	13,00	13,00	PROVINCIA	Trasferimento dal Demanio dello Stato in attuazione al DPCM del 20/02/2018, Verbale sottoscritto in data 20/09/2018
41262	TERRENI DEMANIALI	1.2.2.01.03.01.001	Demaniale	127	673	31	PG	FOLIGNO	SS N.77	No	01/10/2018	TRASFERIMENTO A TITOLO GRATUITO	Valore catastale	39,00	39,00	PROVINCIA	Trasferimento dal Demanio dello Stato in attuazione al DPCM del 20/02/2018, Verbale sottoscritto in data 20/09/2018
41190	TERRENI DEMANIALI	1.2.2.01.03.01.001	Demaniale	93	799	735	PG	FOLIGNO	SS N.77	No	01/10/2018	TRASFERIMENTO A TITOLO GRATUITO	Valore catastale	30,88	30,88	PROVINCIA	Trasferimento dal Demanio dello Stato in attuazione al DPCM del 20/02/2018, Verbale sottoscritto in data 20/09/2018
41192	TERRENI DEMANIALI	1.2.2.01.03.01.001	Demaniale	94	114	320	PG	FOLIGNO	SS N.77	No	01/10/2018	TRASFERIMENTO A TITOLO GRATUITO	Valore catastale	27,63	27,63	PROVINCIA	Trasferimento dal Demanio dello Stato in attuazione al DPCM del 20/02/2018, Verbale sottoscritto in data 20/09/2018
41193	TERRENI DEMANIALI	1.2.2.01.03.01.001	Demaniale	98	75	850	PG	FOLIGNO	SS N.77	No	01/10/2018	TRASFERIMENTO A TITOLO GRATUITO	Valore catastale	214,50	214,50	PROVINCIA	Trasferimento dal Demanio dello Stato in attuazione al DPCM del 20/02/2018, Verbale sottoscritto in data 20/09/2018
41194	TERRENI DEMANIALI	1.2.2.01.03.01.001	Demaniale	98	336	273	PG	FOLIGNO	SS N.77	No	01/10/2018	TRASFERIMENTO A TITOLO GRATUITO	Valore catastale	22,75	22,75	PROVINCIA	Trasferimento dal Demanio dello Stato in attuazione al DPCM del 20/02/2018, Verbale sottoscritto in data 20/09/2018
41195	TERRENI DEMANIALI	1.2.2.01.03.01.001	Demaniale	98	338	141	PG	FOLIGNO	SS N.77	No	01/10/2018	TRASFERIMENTO A TITOLO GRATUITO	Valore catastale	11,38	11,38	PROVINCIA	Trasferimento dal Demanio dello Stato in attuazione al DPCM del 20/02/2018, Verbale sottoscritto in data 20/09/2018
41200	TERRENI DEMANIALI	1.2.2.01.03.01.001	Demaniale	100	774	1.180	PG	FOLIGNO	SS N.77	No	01/10/2018	TRASFERIMENTO A TITOLO GRATUITO	Valore catastale	346,13	346,13	PROVINCIA	Trasferimento dal Demanio dello Stato in attuazione al DPCM del 20/02/2018, Verbale sottoscritto in data 20/09/2018
41265	TERRENI DEMANIALI	1.2.2.01.03.01.001	Demaniale	126	483	2.100	PG	FOLIGNO	SS N.77	No	01/10/2018	TRASFERIMENTO A TITOLO GRATUITO	Valore catastale	1.568,13	1.568,13	PROVINCIA	Trasferimento dal Demanio dello Stato in attuazione al DPCM del 20/02/2018, Verbale sottoscritto in data 20/09/2018
41266	TERRENI DEMANIALI	1.2.2.01.03.01.001	Demaniale	126	493	180	PG	FOLIGNO	SS N.77	No	01/10/2018	TRASFERIMENTO A TITOLO GRATUITO	Valore catastale	225,88	225,88	PROVINCIA	Trasferimento dal Demanio dello Stato in attuazione al DPCM del 20/02/2018, Verbale sottoscritto in data 20/09/2018
41267	TERRENI DEMANIALI	1.2.2.01.03.01.001	Demaniale	127	319	490	PG	FOLIGNO	SS N.77	No	01/10/2018	TRASFERIMENTO A TITOLO GRATUITO	Valore catastale	653,25	653,25	PROVINCIA	Trasferimento dal Demanio dello Stato in attuazione al DPCM del 20/02/2018, Verbale sottoscritto in data 20/09/2018
41271	TERRENI DEMANIALI	1.2.2.01.03.01.001	Demaniale	112	616	579	PG	FOLIGNO	SS N.77	No	01/10/2018	TRASFERIMENTO A TITOLO GRATUITO	Valore catastale	776,75	776,75	PROVINCIA	Trasferimento dal Demanio dello Stato in attuazione al DPCM del 20/02/2018, Verbale sottoscritto in data 20/09/2018
41276	TERRENI DEMANIALI	1.2.2.01.03.01.001	Demaniale	113	59	4.690	PG	FOLIGNO	SS N.77	No	01/10/2018	TRASFERIMENTO A TITOLO GRATUITO	Valore catastale	276,25	276,25	PROVINCIA	Trasferimento dal Demanio dello Stato in attuazione al DPCM del 20/02/2018, Verbale sottoscritto in data 20/09/2018
41278	TERRENI DEMANIALI	1.2.2.01.03.01.001	Demaniale	113	339	240	PG	FOLIGNO	SS N.77	No	01/10/2018	TRASFERIMENTO A TITOLO GRATUITO	Valore catastale	60,13	60,13	PROVINCIA	Trasferimento dal Demanio dello Stato in attuazione al DPCM del 20/02/2018, Verbale sottoscritto in data 20/09/2018
41279	TERRENI DEMANIALI	1.2.2.01.03.01.001	Demaniale	113	340	730	PG	FOLIGNO	SS N.77	No	01/10/2018	TRASFERIMENTO A TITOLO GRATUITO	Valore catastale	97,50	97,50	PROVINCIA	Trasferimento dal Demanio dello Stato in attuazione al DPCM del 20/02/2018, Verbale sottoscritto in data 20/09/2018
41263	TERRENI DEMANIALI	1.2.2.01.03.01.001	Demaniale	127	671	29	PG	FOLIGNO	SS N.77	No	01/10/2018	TRASFERIMENTO A TITOLO GRATUITO	Valore catastale	39,00	39,00	PROVINCIA	Trasferimento dal Demanio dello Stato in attuazione al DPCM del 20/02/2018, Verbale sottoscritto in data 20/09/2018

Numero Identificativo (da sistema informativo)	Classificazione secondo il piano dei conti dello Stato Patrimoniale in base al D.lgs.118/2011 (Descrizione)	Classificazione secondo il piano dei conti dello Stato Patrimoniale in base al D.lgs.118/2011 (Codice)	Classificazione ai sensi del codice civile (demaniale, disponibile, indisponibile)	Foglio	Particella	Superficie mq	Provincia	Comune	Località	Bene soggetto ad ammortamento	Data di acquisizione	Modalità di acquisizione	Criterio di valutazione secondo i principi del D.lgs 118/2011	Valore dell'immobile secondo i principi del D.lgs 118/2011 al 31/12/2019 (euro)	Valore dell'immobile secondo i principi del D.lgs 118/2011 al 31/12/2018 (euro)	Ente Gestore	Note
41264	TERRENI DEMANIALI	1.2.2.01.03.01.001	Demaniale	127	669	56	PG	FOLIGNO	SS N.77	No	01/10/2018	TRASFERIMENTO A TITOLO GRATUITO	Valore catastale	69,88	69,88	PROVINCIA	Trasferimento dal Demanio dello Stato in attuazione al DPCM del 20/02/2018, Verbale sottoscritto in data 20/09/2018
41275	TERRENI DEMANIALI	1.2.2.01.03.01.001	Demaniale	113	296	1.760	PG	FOLIGNO	SS N.77	No	01/10/2018	TRASFERIMENTO A TITOLO GRATUITO	Valore catastale	251,88	251,88	PROVINCIA	Trasferimento dal Demanio dello Stato in attuazione al DPCM del 20/02/2018, Verbale sottoscritto in data 20/09/2018
41277	TERRENI DEMANIALI	1.2.2.01.03.01.001	Demaniale	113	110	270	PG	FOLIGNO	SS N.77	No	01/10/2018	TRASFERIMENTO A TITOLO GRATUITO	Valore catastale	39,00	39,00	PROVINCIA	Trasferimento dal Demanio dello Stato in attuazione al DPCM del 20/02/2018, Verbale sottoscritto in data 20/09/2018
41196	TERRENI DEMANIALI	1.2.2.01.03.01.001	Demaniale	99	2	1.190	PG	FOLIGNO	SS N.77	No	01/10/2018	TRASFERIMENTO A TITOLO GRATUITO	Valore catastale	169,00	169,00	PROVINCIA	Trasferimento dal Demanio dello Stato in attuazione al DPCM del 20/02/2018, Verbale sottoscritto in data 20/09/2018
41197	TERRENI DEMANIALI	1.2.2.01.03.01.001	Demaniale	100	768	88	PG	FOLIGNO	SS N.77	No	01/10/2018	TRASFERIMENTO A TITOLO GRATUITO	Valore catastale	24,38	24,38	PROVINCIA	Trasferimento dal Demanio dello Stato in attuazione al DPCM del 20/02/2018, Verbale sottoscritto in data 20/09/2018
41198	TERRENI DEMANIALI	1.2.2.01.03.01.001	Demaniale	100	770	337	PG	FOLIGNO	SS N.77	No	01/10/2018	TRASFERIMENTO A TITOLO GRATUITO	Valore catastale	84,50	84,50	PROVINCIA	Trasferimento dal Demanio dello Stato in attuazione al DPCM del 20/02/2018, Verbale sottoscritto in data 20/09/2018
41208	TERRENI DEMANIALI	1.2.2.01.03.01.001	Demaniale	112	567	242	PG	FOLIGNO	SS N.77	No	01/10/2018	TRASFERIMENTO A TITOLO GRATUITO	Valore catastale	40,63	40,63	PROVINCIA	Trasferimento dal Demanio dello Stato in attuazione al DPCM del 20/02/2018, Verbale sottoscritto in data 20/09/2018
41209	TERRENI DEMANIALI	1.2.2.01.03.01.001	Demaniale	112	571	2	PG	FOLIGNO	SS N.77	No	01/10/2018	TRASFERIMENTO A TITOLO GRATUITO	Valore catastale	3,25	3,25	PROVINCIA	Trasferimento dal Demanio dello Stato in attuazione al DPCM del 20/02/2018, Verbale sottoscritto in data 20/09/2018
41210	TERRENI DEMANIALI	1.2.2.01.03.01.001	Demaniale	112	572	6.709	PG	FOLIGNO	SS N.77	No	01/10/2018	TRASFERIMENTO A TITOLO GRATUITO	Valore catastale	8.389,88	8.389,88	PROVINCIA	Trasferimento dal Demanio dello Stato in attuazione al DPCM del 20/02/2018, Verbale sottoscritto in data 20/09/2018
41212	TERRENI DEMANIALI	1.2.2.01.03.01.001	Demaniale	112	579	2.786	PG	FOLIGNO	SS N.77	No	01/10/2018	TRASFERIMENTO A TITOLO GRATUITO	Valore catastale	2.081,63	2.081,63	PROVINCIA	Trasferimento dal Demanio dello Stato in attuazione al DPCM del 20/02/2018, Verbale sottoscritto in data 20/09/2018
41222	TERRENI DEMANIALI	1.2.2.01.03.01.001	Demaniale	112	602	367	PG	FOLIGNO	SS N.77	No	01/10/2018	TRASFERIMENTO A TITOLO GRATUITO	Valore catastale	458,25	458,25	PROVINCIA	Trasferimento dal Demanio dello Stato in attuazione al DPCM del 20/02/2018, Verbale sottoscritto in data 20/09/2018
41226	TERRENI DEMANIALI	1.2.2.01.03.01.001	Demaniale	126	343	1.370	PG	FOLIGNO	SS N.77	No	01/10/2018	TRASFERIMENTO A TITOLO GRATUITO	Valore catastale	1.023,75	1.023,75	PROVINCIA	Trasferimento dal Demanio dello Stato in attuazione al DPCM del 20/02/2018, Verbale sottoscritto in data 20/09/2018
41227	TERRENI DEMANIALI	1.2.2.01.03.01.001	Demaniale	126	345	690	PG	FOLIGNO	SS N.77	No	01/10/2018	TRASFERIMENTO A TITOLO GRATUITO	Valore catastale	869,38	869,38	PROVINCIA	Trasferimento dal Demanio dello Stato in attuazione al DPCM del 20/02/2018, Verbale sottoscritto in data 20/09/2018
41228	TERRENI DEMANIALI	1.2.2.01.03.01.001	Demaniale	127	657	1.846	PG	FOLIGNO	SS N.77	No	01/10/2018	TRASFERIMENTO A TITOLO GRATUITO	Valore catastale	2.309,13	2.309,13	PROVINCIA	Trasferimento dal Demanio dello Stato in attuazione al DPCM del 20/02/2018, Verbale sottoscritto in data 20/09/2018
41231	TERRENI DEMANIALI	1.2.2.01.03.01.001	Demaniale	127	107	730	PG	FOLIGNO	SS N.77	No	01/10/2018	TRASFERIMENTO A TITOLO GRATUITO	Valore catastale	973,38	973,38	PROVINCIA	Trasferimento dal Demanio dello Stato in attuazione al DPCM del 20/02/2018, Verbale sottoscritto in data 20/09/2018
41230	TERRENI DEMANIALI	1.2.2.01.03.01.001	Demaniale	126	494	180	PG	FOLIGNO	SS N.77	No	01/10/2018	TRASFERIMENTO A TITOLO GRATUITO	Valore catastale	225,88	225,88	PROVINCIA	Trasferimento dal Demanio dello Stato in attuazione al DPCM del 20/02/2018, Verbale sottoscritto in data 20/09/2018
41232	TERRENI DEMANIALI	1.2.2.01.03.01.001	Demaniale	127	241	270	PG	FOLIGNO	SS N.77	No	01/10/2018	TRASFERIMENTO A TITOLO GRATUITO	Valore catastale	339,63	339,63	PROVINCIA	Trasferimento dal Demanio dello Stato in attuazione al DPCM del 20/02/2018, Verbale sottoscritto in data 20/09/2018
41206	TERRENI DEMANIALI	1.2.2.01.03.01.001	Demaniale	112	564	1.182	PG	FOLIGNO	SS N.77	No	01/10/2018	TRASFERIMENTO A TITOLO GRATUITO	Valore catastale	1.577,88	1.577,88	PROVINCIA	Trasferimento dal Demanio dello Stato in attuazione al DPCM del 20/02/2018, Verbale sottoscritto in data 20/09/2018
41207	TERRENI DEMANIALI	1.2.2.01.03.01.001	Demaniale	112	566	96	PG	FOLIGNO	SS N.77	No	01/10/2018	TRASFERIMENTO A TITOLO GRATUITO	Valore catastale	16,25	16,25	PROVINCIA	Trasferimento dal Demanio dello Stato in attuazione al DPCM del 20/02/2018, Verbale sottoscritto in data 20/09/2018
41211	TERRENI DEMANIALI	1.2.2.01.03.01.001	Demaniale	112	576	2.008	PG	FOLIGNO	SS N.77	No	01/10/2018	TRASFERIMENTO A TITOLO GRATUITO	Valore catastale	589,88	589,88	PROVINCIA	Trasferimento dal Demanio dello Stato in attuazione al DPCM del 20/02/2018, Verbale sottoscritto in data 20/09/2018

Numero Identificativo (da sistema informativo)	Classificazione secondo il piano dei conti dello Stato Patrimoniale in base al D.lgs.118/2011 (Descrizione)	Classificazione secondo il piano dei conti dello Stato Patrimoniale in base al D.lgs.118/2011 (Codice)	Classificazione ai sensi del codice civile (demaniale, disponibile, indisponibile)	Foglio	Particella	Superficie mq	Provincia	Comune	Località	Bene soggetto ad ammortamento	Data di acquisizione	Modalità di acquisizione	Criterio di valutazione secondo i principi del D.lgs 118/2011	Valore dell'immobile secondo i principi del D.lgs 118/2011 al 31/12/2019 (euro)	Valore dell'immobile secondo i principi del D.lgs 118/2011 al 31/12/2018 (euro)	Ente Gestore	Note
41213	TERRENI DEMANIALI	1.2.2.01.03.01.001	Demaniale	112	585	69	PG	FOLIGNO	SS N.77	No	01/10/2018	TRASFERIMENTO A TITOLO GRATUITO	Valore catastale	9,75	9,75	PROVINCIA	Trasferimento dal Demanio dello Stato in attuazione al DPCM del 20/02/2018, Verbale sottoscritto in data 20/09/2018
41214	TERRENI DEMANIALI	1.2.2.01.03.01.001	Demaniale	110	507	48	PG	FOLIGNO	SS. 77	No	01/10/2018	TRASFERIMENTO A TITOLO GRATUITO	Valore catastale	4,88	4,88	PROVINCIA	Trasferimento dal Demanio dello Stato in attuazione al DPCM del 20/02/2018, Verbale sottoscritto in data 20/09/2018
41215	TERRENI DEMANIALI	1.2.2.01.03.01.001	Demaniale	110	508	122	PG	FOLIGNO	SS 77	No	01/10/2018	TRASFERIMENTO A TITOLO GRATUITO	Valore catastale	11,38	11,38	PROVINCIA	Trasferimento dal Demanio dello Stato in attuazione al DPCM del 20/02/2018, Verbale sottoscritto in data 20/09/2018
41270	TERRENI DEMANIALI	1.2.2.01.03.01.001	Demaniale	112	614	887	PG	FOLIGNO	SS N.77	No	01/10/2018	TRASFERIMENTO A TITOLO GRATUITO	Valore catastale	1.109,88	1.109,88	PROVINCIA	Trasferimento dal Demanio dello Stato in attuazione al DPCM del 20/02/2018, Verbale sottoscritto in data 20/09/2018
41272	TERRENI DEMANIALI	1.2.2.01.03.01.001	Demaniale	113	35	1.440	PG	FOLIGNO	SS N.77	No	01/10/2018	TRASFERIMENTO A TITOLO GRATUITO	Valore catastale	664,63	664,63	PROVINCIA	Trasferimento dal Demanio dello Stato in attuazione al DPCM del 20/02/2018, Verbale sottoscritto in data 20/09/2018
41273	TERRENI DEMANIALI	1.2.2.01.03.01.001	Demaniale	113	75	15.280	PG	FOLIGNO	SS N.77	No	01/10/2018	TRASFERIMENTO A TITOLO GRATUITO	Valore catastale	897,00	897,00	PROVINCIA	Trasferimento dal Demanio dello Stato in attuazione al DPCM del 20/02/2018, Verbale sottoscritto in data 20/09/2018
41274	TERRENI DEMANIALI	1.2.2.01.03.01.001	Demaniale	113	238	2.730	PG	FOLIGNO	SS N.77	No	01/10/2018	TRASFERIMENTO A TITOLO GRATUITO	Valore catastale	160,88	160,88	PROVINCIA	Trasferimento dal Demanio dello Stato in attuazione al DPCM del 20/02/2018, Verbale sottoscritto in data 20/09/2018
41281	TERRENI DEMANIALI	1.2.2.01.03.01.001	Demaniale	113	747	323	PG	FOLIGNO	SS N.77	No	01/10/2018	TRASFERIMENTO A TITOLO GRATUITO	Valore catastale	43,88	43,88	PROVINCIA	Trasferimento dal Demanio dello Stato in attuazione al DPCM del 20/02/2018, Verbale sottoscritto in data 20/09/2018
41282	TERRENI DEMANIALI	1.2.2.01.03.01.001	Demaniale	113	749	927	PG	FOLIGNO	SS N.77	No	01/10/2018	TRASFERIMENTO A TITOLO GRATUITO	Valore catastale	234,00	234,00	PROVINCIA	Trasferimento dal Demanio dello Stato in attuazione al DPCM del 20/02/2018, Verbale sottoscritto in data 20/09/2018
41283	TERRENI DEMANIALI	1.2.2.01.03.01.001	Demaniale	113	750	2.745	PG	FOLIGNO	SS N.77	No	01/10/2018	TRASFERIMENTO A TITOLO GRATUITO	Valore catastale	2.073,50	2.073,50	PROVINCIA	Trasferimento dal Demanio dello Stato in attuazione al DPCM del 20/02/2018, Verbale sottoscritto in data 20/09/2018
41284	TERRENI DEMANIALI	1.2.2.01.03.01.001	Demaniale	113	754	293	PG	FOLIGNO	SS N.77	No	01/10/2018	TRASFERIMENTO A TITOLO GRATUITO	Valore catastale	73,13	73,13	PROVINCIA	Trasferimento dal Demanio dello Stato in attuazione al DPCM del 20/02/2018, Verbale sottoscritto in data 20/09/2018
41286	TERRENI DEMANIALI	1.2.2.01.03.01.001	Demaniale	113	758	2.872	PG	FOLIGNO	SS N.77	No	01/10/2018	TRASFERIMENTO A TITOLO GRATUITO	Valore catastale	2.169,38	2.169,38	PROVINCIA	Trasferimento dal Demanio dello Stato in attuazione al DPCM del 20/02/2018, Verbale sottoscritto in data 20/09/2018
41296	TERRENI DEMANIALI	1.2.2.01.03.01.001	Demaniale	113	776	28	PG	FOLIGNO	SS N.77	No	01/10/2018	TRASFERIMENTO A TITOLO GRATUITO	Valore catastale	1,63	1,63	PROVINCIA	Trasferimento dal Demanio dello Stato in attuazione al DPCM del 20/02/2018, Verbale sottoscritto in data 20/09/2018
41289	TERRENI DEMANIALI	1.2.2.01.03.01.001	Demaniale	113	763	610	PG	FOLIGNO	SS N.77	No	01/10/2018	TRASFERIMENTO A TITOLO GRATUITO	Valore catastale	154,38	154,38	PROVINCIA	Trasferimento dal Demanio dello Stato in attuazione al DPCM del 20/02/2018, Verbale sottoscritto in data 20/09/2018
41290	TERRENI DEMANIALI	1.2.2.01.03.01.001	Demaniale	113	765	2.665	PG	FOLIGNO	SS N.77	No	01/10/2018	TRASFERIMENTO A TITOLO GRATUITO	Valore catastale	2.013,38	2.013,38	PROVINCIA	Trasferimento dal Demanio dello Stato in attuazione al DPCM del 20/02/2018, Verbale sottoscritto in data 20/09/2018
41291	TERRENI DEMANIALI	1.2.2.01.03.01.001	Demaniale	22	152	170	PG	FOLIGNO	SS 77	No	01/10/2018	TRASFERIMENTO A TITOLO GRATUITO	Valore catastale	42,25	42,25	PROVINCIA	Trasferimento dal Demanio dello Stato in attuazione al DPCM del 20/02/2018, Verbale sottoscritto in data 20/09/2018
41292	TERRENI DEMANIALI	1.2.2.01.03.01.001	Demaniale	113	767	70	PG	FOLIGNO	SS N.77	No	01/10/2018	TRASFERIMENTO A TITOLO GRATUITO	Valore catastale	53,63	53,63	PROVINCIA	Trasferimento dal Demanio dello Stato in attuazione al DPCM del 20/02/2018, Verbale sottoscritto in data 20/09/2018
41297	TERRENI DEMANIALI	1.2.2.01.03.01.001	Demaniale	113	778	708	PG	FOLIGNO	SS N.77	No	01/10/2018	TRASFERIMENTO A TITOLO GRATUITO	Valore catastale	42,25	42,25	PROVINCIA	Trasferimento dal Demanio dello Stato in attuazione al DPCM del 20/02/2018, Verbale sottoscritto in data 20/09/2018
41298	TERRENI DEMANIALI	1.2.2.01.03.01.001	Demaniale	113	779	150	PG	FOLIGNO	SS N.77	No	01/10/2018	TRASFERIMENTO A TITOLO GRATUITO	Valore catastale	8,13	8,13	PROVINCIA	Trasferimento dal Demanio dello Stato in attuazione al DPCM del 20/02/2018, Verbale sottoscritto in data 20/09/2018
41299	TERRENI DEMANIALI	1.2.2.01.03.01.001	Demaniale	113	781	960	PG	FOLIGNO	SS N.77	No	01/10/2018	TRASFERIMENTO A TITOLO GRATUITO	Valore catastale	242,13	242,13	PROVINCIA	Trasferimento dal Demanio dello Stato in attuazione al DPCM del 20/02/2018, Verbale sottoscritto in data 20/09/2018

Numero Identificativo (da sistema informativo)	Classificazione secondo il piano dei conti dello Stato Patrimoniale in base al D.lgs.118/2011 (Descrizione)	Classificazione secondo il piano dei conti dello Stato Patrimoniale in base al D.lgs.118/2011 (Codice)	Classificazione ai sensi del codice civile (demaniale, disponibile, indisponibile)	Foglio	Particella	Superficie mq	Provincia	Comune	Località	Bene soggetto ad ammortamento	Data di acquisizione	Modalità di acquisizione	Criterio di valutazione secondo i principi del D.lgs 118/2011	Valore dell'immobile secondo i principi del D.lgs 118/2011 al 31/12/2019 (euro)	Valore dell'immobile secondo i principi del D.lgs 118/2011 al 31/12/2018 (euro)	Ente Gestore	Note
41302	TERRENI DEMANIALI	1.2.2.01.03.01.001	Demaniale	113	788	447	PG	FOLIGNO	SS N.77	No	01/10/2018	TRASFERIMENTO A TITOLO GRATUITO	Valore catastale	338,00	338,00	PROVINCIA	Trasferimento dal Demanio dello Stato in attuazione al DPCM del 20/02/2018, Verbale sottoscritto in data 20/09/2018
41229	TERRENI DEMANIALI	1.2.2.01.03.01.001	Demaniale	126	492	200	PG	FOLIGNO	SS N.77	No	01/10/2018	TRASFERIMENTO A TITOLO GRATUITO	Valore catastale	250,25	250,25	PROVINCIA	Trasferimento dal Demanio dello Stato in attuazione al DPCM del 20/02/2018, Verbale sottoscritto in data 20/09/2018
41269	TERRENI DEMANIALI	1.2.2.01.03.01.001	Demaniale	112	612	870	PG	FOLIGNO	SS N.77	No	01/10/2018	TRASFERIMENTO A TITOLO GRATUITO	Valore catastale	1.087,13	1.087,13	PROVINCIA	Trasferimento dal Demanio dello Stato in attuazione al DPCM del 20/02/2018, Verbale sottoscritto in data 20/09/2018
41217	TERRENI DEMANIALI	1.2.2.01.03.01.001	Demaniale	110	165	2.280	PG	FOLIGNO	SS 77	No	01/10/2018	TRASFERIMENTO A TITOLO GRATUITO	Valore catastale	1.703,00	1.703,00	PROVINCIA	Trasferimento dal Demanio dello Stato in attuazione al DPCM del 20/02/2018, Verbale sottoscritto in data 20/09/2018
41218	TERRENI DEMANIALI	1.2.2.01.03.01.001	Demaniale	112	591	80	PG	FOLIGNO	SS N.77	No	01/10/2018	TRASFERIMENTO A TITOLO GRATUITO	Valore catastale	225,88	225,88	PROVINCIA	Trasferimento dal Demanio dello Stato in attuazione al DPCM del 20/02/2018, Verbale sottoscritto in data 20/09/2018
41268	TERRENI DEMANIALI	1.2.2.01.03.01.001	Demaniale	112	610	855	PG	FOLIGNO	SS N.77	No	01/10/2018	TRASFERIMENTO A TITOLO GRATUITO	Valore catastale	1.069,25	1.069,25	PROVINCIA	Trasferimento dal Demanio dello Stato in attuazione al DPCM del 20/02/2018, Verbale sottoscritto in data 20/09/2018
41303	TERRENI DEMANIALI	1.2.2.01.03.01.001	Demaniale	113	790	610	PG	FOLIGNO	SS N.77	No	01/10/2018	TRASFERIMENTO A TITOLO GRATUITO	Valore catastale	461,50	461,50	PROVINCIA	Trasferimento dal Demanio dello Stato in attuazione al DPCM del 20/02/2018, Verbale sottoscritto in data 20/09/2018
41306	TERRENI DEMANIALI	1.2.2.01.03.01.001	Demaniale	123	320	140	PG	FOLIGNO	SS N.77	No	01/10/2018	TRASFERIMENTO A TITOLO GRATUITO	Valore catastale	34,13	34,13	PROVINCIA	Trasferimento dal Demanio dello Stato in attuazione al DPCM del 20/02/2018, Verbale sottoscritto in data 20/09/2018
41307	TERRENI DEMANIALI	1.2.2.01.03.01.001	Demaniale	123	343	420	PG	FOLIGNO	SS N.77	No	01/10/2018	TRASFERIMENTO A TITOLO GRATUITO	Valore catastale	190,13	190,13	PROVINCIA	Trasferimento dal Demanio dello Stato in attuazione al DPCM del 20/02/2018, Verbale sottoscritto in data 20/09/2018
41308	TERRENI DEMANIALI	1.2.2.01.03.01.001	Demaniale	123	353	470	PG	FOLIGNO	SS N.77	No	01/10/2018	TRASFERIMENTO A TITOLO GRATUITO	Valore catastale	212,88	212,88	PROVINCIA	Trasferimento dal Demanio dello Stato in attuazione al DPCM del 20/02/2018, Verbale sottoscritto in data 20/09/2018
41309	TERRENI DEMANIALI	1.2.2.01.03.01.001	Demaniale	126	304	1.080	PG	FOLIGNO	SS N.77	No	01/10/2018	TRASFERIMENTO A TITOLO GRATUITO	Valore catastale	806,00	806,00	PROVINCIA	Trasferimento dal Demanio dello Stato in attuazione al DPCM del 20/02/2018, Verbale sottoscritto in data 20/09/2018
41310	TERRENI DEMANIALI	1.2.2.01.03.01.001	Demaniale	126	306	1.020	PG	FOLIGNO	SS N.77	No	01/10/2018	TRASFERIMENTO A TITOLO GRATUITO	Valore catastale	762,13	762,13	PROVINCIA	Trasferimento dal Demanio dello Stato in attuazione al DPCM del 20/02/2018, Verbale sottoscritto in data 20/09/2018
41280	TERRENI DEMANIALI	1.2.2.01.03.01.001	Demaniale	113	745	20	PG	FOLIGNO	SS N.77	No	01/10/2018	TRASFERIMENTO A TITOLO GRATUITO	Valore catastale	14,63	14,63	PROVINCIA	Trasferimento dal Demanio dello Stato in attuazione al DPCM del 20/02/2018, Verbale sottoscritto in data 20/09/2018
41285	TERRENI DEMANIALI	1.2.2.01.03.01.001	Demaniale	113	756	1.005	PG	FOLIGNO	SS N.77	No	01/10/2018	TRASFERIMENTO A TITOLO GRATUITO	Valore catastale	758,88	758,88	PROVINCIA	Trasferimento dal Demanio dello Stato in attuazione al DPCM del 20/02/2018, Verbale sottoscritto in data 20/09/2018
41287	TERRENI DEMANIALI	1.2.2.01.03.01.001	Demaniale	113	761	147	PG	FOLIGNO	SS N.77	No	01/10/2018	TRASFERIMENTO A TITOLO GRATUITO	Valore catastale	37,38	37,38	PROVINCIA	Trasferimento dal Demanio dello Stato in attuazione al DPCM del 20/02/2018, Verbale sottoscritto in data 20/09/2018
41293	TERRENI DEMANIALI	1.2.2.01.03.01.001	Demaniale	113	769	7.380	PG	FOLIGNO	SS N.77	No	01/10/2018	TRASFERIMENTO A TITOLO GRATUITO	Valore catastale	5.573,75	5.573,75	PROVINCIA	Trasferimento dal Demanio dello Stato in attuazione al DPCM del 20/02/2018, Verbale sottoscritto in data 20/09/2018
41294	TERRENI DEMANIALI	1.2.2.01.03.01.001	Demaniale	113	771	1.945	PG	FOLIGNO	SS N.77	No	01/10/2018	TRASFERIMENTO A TITOLO GRATUITO	Valore catastale	489,13	489,13	PROVINCIA	Trasferimento dal Demanio dello Stato in attuazione al DPCM del 20/02/2018, Verbale sottoscritto in data 20/09/2018
41295	TERRENI DEMANIALI	1.2.2.01.03.01.001	Demaniale	113	774	48	PG	FOLIGNO	SS N.77	No	01/10/2018	TRASFERIMENTO A TITOLO GRATUITO	Valore catastale	0,00	0,00	PROVINCIA	Trasferimento dal Demanio dello Stato in attuazione al DPCM del 20/02/2018, Verbale sottoscritto in data 20/09/2018
41300	TERRENI DEMANIALI	1.2.2.01.03.01.001	Demaniale	113	782	16	PG	FOLIGNO	SS N.77	No	01/10/2018	TRASFERIMENTO A TITOLO GRATUITO	Valore catastale	3,25	3,25	PROVINCIA	Trasferimento dal Demanio dello Stato in attuazione al DPCM del 20/02/2018, Verbale sottoscritto in data 20/09/2018
41301	TERRENI DEMANIALI	1.2.2.01.03.01.001	Demaniale	113	784	492	PG	FOLIGNO	SS N.77	No	01/10/2018	TRASFERIMENTO A TITOLO GRATUITO	Valore catastale	372,13	372,13	PROVINCIA	Trasferimento dal Demanio dello Stato in attuazione al DPCM del 20/02/2018, Verbale sottoscritto in data 20/09/2018

Numero Identificativo (da sistema informativo)	Classificazione secondo il piano dei conti dello Stato Patrimoniale in base al D.lgs.118/2011 (Descrizione)	Classificazione secondo il piano dei conti dello Stato Patrimoniale in base al D.lgs.118/2011 (Codice)	Classificazione ai sensi del codice civile (demaniale, disponibile, indisponibile)	Foglio	Particella	Superficie mq	Provincia	Comune	Località	Bene soggetto ad ammortamento	Data di acquisizione	Modalità di acquisizione	Criterio di valutazione secondo i principi del D.lgs 118/2011	Valore dell'immobile secondo i principi del D.lgs 118/2011 al 31/12/2019 (euro)	Valore dell'immobile secondo i principi del D.lgs 118/2011 al 31/12/2018 (euro)	Ente Gestore	Note
41304	TERRENI DEMANIALI	1.2.2.01.03.01.001	Demaniale	113	792	1.140	PG	FOLIGNO	SS N.77	No	01/10/2018	TRASFERIMENTO A TITOLO GRATUITO	Valore catastale	861,25	861,25	PROVINCIA	Trasferimento dal Demanio dello Stato in attuazione al DPCM del 20/02/2018, Verbale sottoscritto in data 20/09/2018
41305	TERRENI DEMANIALI	1.2.2.01.03.01.001	Demaniale	113	793	3.515	PG	FOLIGNO	SS N.77	No	01/10/2018	TRASFERIMENTO A TITOLO GRATUITO	Valore catastale	2.655,25	2.655,25	PROVINCIA	Trasferimento dal Demanio dello Stato in attuazione al DPCM del 20/02/2018, Verbale sottoscritto in data 20/09/2018
41199	TERRENI DEMANIALI	1.2.2.01.03.01.001	Demaniale	100	772	1	PG	FOLIGNO	SS N.77	No	01/10/2018	TRASFERIMENTO A TITOLO GRATUITO	Valore catastale	1,63	1,63	PROVINCIA	Trasferimento dal Demanio dello Stato in attuazione al DPCM del 20/02/2018, Verbale sottoscritto in data 20/09/2018
41202	TERRENI DEMANIALI	1.2.2.01.03.01.001	Demaniale	100	430	3.210	PG	FOLIGNO	SS N.77	No	01/10/2018	TRASFERIMENTO A TITOLO GRATUITO	Valore catastale	295,75	295,75	PROVINCIA	Trasferimento dal Demanio dello Stato in attuazione al DPCM del 20/02/2018, Verbale sottoscritto in data 20/09/2018
41203	TERRENI DEMANIALI	1.2.2.01.03.01.001	Demaniale	107	454	510	PG	FOLIGNO	SS N.77	No	01/10/2018	TRASFERIMENTO A TITOLO GRATUITO	Valore catastale	34,13	34,13	PROVINCIA	Trasferimento dal Demanio dello Stato in attuazione al DPCM del 20/02/2018, Verbale sottoscritto in data 20/09/2018
41204	TERRENI DEMANIALI	1.2.2.01.03.01.001	Demaniale	107	622	290	PG	FOLIGNO	SS N.77	No	01/10/2018	TRASFERIMENTO A TITOLO GRATUITO	Valore catastale	133,25	133,25	PROVINCIA	Trasferimento dal Demanio dello Stato in attuazione al DPCM del 20/02/2018, Verbale sottoscritto in data 20/09/2018
41205	TERRENI DEMANIALI	1.2.2.01.03.01.001	Demaniale	112	206	60	PG	FOLIGNO	SS N.77	No	01/10/2018	TRASFERIMENTO A TITOLO GRATUITO	Valore catastale	8,13	8,13	PROVINCIA	Trasferimento dal Demanio dello Stato in attuazione al DPCM del 20/02/2018, Verbale sottoscritto in data 20/09/2018
41216	TERRENI DEMANIALI	1.2.2.01.03.01.001	Demaniale	112	588	84	PG	FOLIGNO	SS N.77	No	01/10/2018	TRASFERIMENTO A TITOLO GRATUITO	Valore catastale	11,38	11,38	PROVINCIA	Trasferimento dal Demanio dello Stato in attuazione al DPCM del 20/02/2018, Verbale sottoscritto in data 20/09/2018
41219	TERRENI DEMANIALI	1.2.2.01.03.01.001	Demaniale	112	594	225	PG	FOLIGNO	SS N.77	No	01/10/2018	TRASFERIMENTO A TITOLO GRATUITO	Valore catastale	281,13	281,13	PROVINCIA	Trasferimento dal Demanio dello Stato in attuazione al DPCM del 20/02/2018, Verbale sottoscritto in data 20/09/2018
41220	TERRENI DEMANIALI	1.2.2.01.03.01.001	Demaniale	112	597	238	PG	FOLIGNO	SS N.77	No	01/10/2018	TRASFERIMENTO A TITOLO GRATUITO	Valore catastale	297,38	297,38	PROVINCIA	Trasferimento dal Demanio dello Stato in attuazione al DPCM del 20/02/2018, Verbale sottoscritto in data 20/09/2018
41221	TERRENI DEMANIALI	1.2.2.01.03.01.001	Demaniale	112	600	884	PG	FOLIGNO	SS N.77	No	01/10/2018	TRASFERIMENTO A TITOLO GRATUITO	Valore catastale	1.105,00	1.105,00	PROVINCIA	Trasferimento dal Demanio dello Stato in attuazione al DPCM del 20/02/2018, Verbale sottoscritto in data 20/09/2018
41223	TERRENI DEMANIALI	1.2.2.01.03.01.001	Demaniale	112	604	346	PG	FOLIGNO	SS N.77	No	01/10/2018	TRASFERIMENTO A TITOLO GRATUITO	Valore catastale	432,25	432,25	PROVINCIA	Trasferimento dal Demanio dello Stato in attuazione al DPCM del 20/02/2018, Verbale sottoscritto in data 20/09/2018
41224	TERRENI DEMANIALI	1.2.2.01.03.01.001	Demaniale	112	606	351	PG	FOLIGNO	SS N.77	No	01/10/2018	TRASFERIMENTO A TITOLO GRATUITO	Valore catastale	438,75	438,75	PROVINCIA	Trasferimento dal Demanio dello Stato in attuazione al DPCM del 20/02/2018, Verbale sottoscritto in data 20/09/2018
41225	TERRENI DEMANIALI	1.2.2.01.03.01.001	Demaniale	112	608	343	PG	FOLIGNO	SS N.77	No	01/10/2018	TRASFERIMENTO A TITOLO GRATUITO	Valore catastale	429,00	429,00	PROVINCIA	Trasferimento dal Demanio dello Stato in attuazione al DPCM del 20/02/2018, Verbale sottoscritto in data 20/09/2018
41191	TERRENI DEMANIALI	1.2.2.01.03.01.001	Demaniale	94	103	160	PG	FOLIGNO	SS N.77	No	01/10/2018	TRASFERIMENTO A TITOLO GRATUITO	Valore catastale	221,00	221,00	PROVINCIA	Trasferimento dal Demanio dello Stato in attuazione al DPCM del 20/02/2018, Verbale sottoscritto in data 20/09/2018
41233	TERRENI DEMANIALI	1.2.2.01.03.01.001	Demaniale	127	242	410	PG	FOLIGNO	SS N.77	No	01/10/2018	TRASFERIMENTO A TITOLO GRATUITO	Valore catastale	516,75	516,75	PROVINCIA	Trasferimento dal Demanio dello Stato in attuazione al DPCM del 20/02/2018, Verbale sottoscritto in data 20/09/2018
41234	TERRENI DEMANIALI	1.2.2.01.03.01.001	Demaniale	127	298	300	PG	FOLIGNO	SS N.77	No	01/10/2018	TRASFERIMENTO A TITOLO GRATUITO	Valore catastale	375,38	375,38	PROVINCIA	Trasferimento dal Demanio dello Stato in attuazione al DPCM del 20/02/2018, Verbale sottoscritto in data 20/09/2018
41235	TERRENI DEMANIALI	1.2.2.01.03.01.001	Demaniale	127	299	120	PG	FOLIGNO	SS N.77	No	01/10/2018	TRASFERIMENTO A TITOLO GRATUITO	Valore catastale	16,25	16,25	PROVINCIA	Trasferimento dal Demanio dello Stato in attuazione al DPCM del 20/02/2018, Verbale sottoscritto in data 20/09/2018
41236	TERRENI DEMANIALI	1.2.2.01.03.01.001	Demaniale	127	300	3	PG	FOLIGNO	SS N.77	No	01/10/2018	TRASFERIMENTO A TITOLO GRATUITO	Valore catastale	3,25	3,25	PROVINCIA	Trasferimento dal Demanio dello Stato in attuazione al DPCM del 20/02/2018, Verbale sottoscritto in data 20/09/2018
41237	TERRENI DEMANIALI	1.2.2.01.03.01.001	Demaniale	127	309	370	PG	FOLIGNO	SS N.77	No	01/10/2018	TRASFERIMENTO A TITOLO GRATUITO	Valore catastale	466,38	466,38	PROVINCIA	Trasferimento dal Demanio dello Stato in attuazione al DPCM del 20/02/2018, Verbale sottoscritto in data 20/09/2018

Numero Identificativo (da sistema informativo)	Classificazione secondo il piano dei conti dello Stato Patrimoniale in base al D.lgs.118/2011 (Descrizione)	Classificazione secondo il piano dei conti dello Stato Patrimoniale in base al D.lgs.118/2011 (Codice)	Classificazione ai sensi del codice civile (demaniale, disponibile, indisponibile)	Foglio	Particella	Superficie mq	Provincia	Comune	Località	Bene soggetto ad ammortamento	Data di acquisizione	Modalità di acquisizione	Criterio di valutazione secondo i principi del D.lgs 118/2011	Valore dell'immobile secondo i principi del D.lgs 118/2011 al 31/12/2019 (euro)	Valore dell'immobile secondo i principi del D.lgs 118/2011 al 31/12/2018 (euro)	Ente Gestore	Note
41238	TERRENI DEMANIALI	1.2.2.01.03.01.001	Demaniale	127	313	2.720	PG	FOLIGNO	SS N.77	No	01/10/2018	TRASFERIMENTO A TITOLO GRATUITO	Valore catastale	3.630,25	3.630,25	PROVINCIA	Trasferimento dal Demanio dello Stato in attuazione al DPCM del 20/02/2018, Verbale sottoscritto in data 20/09/2018
28000	TERRENI DEMANIALI	1.2.2.01.03.01.001	Demaniale	5	102	16	PG	FOSSATO DI VICO		No	05/03/2008	ACQUISIZIONE	Valore catastale	1,63	1,63	REGIONE	Il valore del bene è stato determinato con il criterio Valore Catastale in quanto non si conosce il valore di acquisizione
28039	TERRENI DEMANIALI	1.2.2.01.03.01.001	Demaniale	13	593	1	PG	FRATTA TODINA		No	30/09/2008	ACQUISIZIONE	Valore catastale	1,63	1,63	UMBRIA TPL E MOBILITA' S.p.A.	Il valore del bene è stato determinato con il criterio Valore Catastale in quanto non si conosce il valore di acquisizione
28023	TERRENI DEMANIALI	1.2.2.01.03.01.001	Demaniale	14	660	188	PG	FRATTA TODINA		No	24/07/2007	TRASFERIMENTO A TITOLO GRATUITO	Valore catastale	26,32	26,32	UMBRIA TPL E MOBILITA' S.p.A.	Il valore è stato determinato applicando il valore del R.D. delle particelle limitrofe aventi la stessa coltura: PASCOLO ARBORATO
28047	TERRENI DEMANIALI	1.2.2.01.03.01.001	Demaniale	13	515	8	PG	FRATTA TODINA		No	09/01/2009	ACQUISIZIONE	Valore acquisizione	8,81	8,81	UMBRIA TPL E MOBILITA' S.p.A.	
28048	TERRENI DEMANIALI	1.2.2.01.03.01.001	Demaniale	13	588	57	PG	FRATTA TODINA		No	09/01/2009	ACQUISIZIONE	Valore acquisizione	62,80	62,80	UMBRIA TPL E MOBILITA' S.p.A.	
28050	TERRENI DEMANIALI	1.2.2.01.03.01.001	Demaniale	14	658	48	PG	FRATTA TODINA		No	09/01/2009	ACQUISIZIONE	Valore acquisizione	51,98	51,98	UMBRIA TPL E MOBILITA' S.p.A.	
28014	TERRENI DEMANIALI	1.2.2.01.03.01.001	Demaniale	7	73	2.670	PG	FRATTA TODINA		No	24/07/2007	TRASFERIMENTO A TITOLO GRATUITO	Valore catastale	0,00	0,00	UMBRIA TPL E MOBILITA' S.p.A.	
28018	TERRENI DEMANIALI	1.2.2.01.03.01.001	Demaniale	13	33	32	PG	FRATTA TODINA		No	24/07/2007	TRASFERIMENTO A TITOLO GRATUITO	Valore catastale	34,13	34,13	UMBRIA TPL E MOBILITA' S.p.A.	
28034	TERRENI DEMANIALI	1.2.2.01.03.01.001	Demaniale	13	552	50	PG	FRATTA TODINA		No	24/07/2007	TRASFERIMENTO A TITOLO GRATUITO	Valore catastale	0,00	0,00	UMBRIA TPL E MOBILITA' S.p.A.	
28044	TERRENI DEMANIALI	1.2.2.01.03.01.001	Demaniale	13	581	697	PG	FRATTA TODINA		No	30/09/2008	ACQUISIZIONE	Valore catastale	585,00	585,00	UMBRIA TPL E MOBILITA' S.p.A.	Il valore del bene è stato determinato con il criterio Valore Catastale in quanto non si conosce il valore di acquisizione
28036	TERRENI DEMANIALI	1.2.2.01.03.01.001	Demaniale	13	591	28	PG	FRATTA TODINA		No	30/09/2008	ACQUISIZIONE	Valore catastale	22,75	22,75	UMBRIA TPL E MOBILITA' S.p.A.	Il valore del bene è stato determinato con il criterio Valore Catastale in quanto non si conosce il valore di acquisizione
28015	TERRENI DEMANIALI	1.2.2.01.03.01.001	Demaniale	7	91	160	PG	FRATTA TODINA		No	24/07/2007	TRASFERIMENTO A TITOLO GRATUITO	Valore catastale	0,00	0,00	UMBRIA TPL E MOBILITA' S.p.A.	
28052	TERRENI DEMANIALI	1.2.2.01.03.01.001	Demaniale	14	664	168	PG	FRATTA TODINA		No	09/01/2009	ACQUISIZIONE	Valore acquisizione	181,94	181,94	UMBRIA TPL E MOBILITA' S.p.A.	
28031	TERRENI DEMANIALI	1.2.2.01.03.01.001	Demaniale	17	53	2.030	PG	FRATTA TODINA		No	24/07/2007	TRASFERIMENTO A TITOLO GRATUITO	Valore catastale	1.703,00	1.703,00	UMBRIA TPL E MOBILITA' S.p.A.	
28010	TERRENI DEMANIALI	1.2.2.01.03.01.001	Demaniale	5	3	680	PG	FRATTA TODINA		No	24/07/2007	TRASFERIMENTO A TITOLO GRATUITO	Valore catastale	0,00	0,00	UMBRIA TPL E MOBILITA' S.p.A.	
28037	TERRENI DEMANIALI	1.2.2.01.03.01.001	Demaniale	13	615	1	PG	FRATTA TODINA		No	30/09/2008	ACQUISIZIONE	Valore catastale	1,63	1,63	UMBRIA TPL E MOBILITA' S.p.A.	Il valore del bene è stato determinato con il criterio Valore Catastale in quanto non si conosce il valore di acquisizione
28055	TERRENI DEMANIALI	1.2.2.01.03.01.001	Demaniale	1	480	234	PG	FRATTA TODINA		No	09/01/2009	ACQUISIZIONE	Valore acquisizione	420,94	420,94	UMBRIA TPL E MOBILITA' S.p.A.	
28056	TERRENI DEMANIALI	1.2.2.01.03.01.001	Demaniale	13	109	64	PG	FRATTA TODINA		No	09/01/2009	ACQUISIZIONE	Valore acquisizione	40,24	40,24	UMBRIA TPL E MOBILITA' S.p.A.	
28027	TERRENI DEMANIALI	1.2.2.01.03.01.001	Demaniale	16	87	490	PG	FRATTA TODINA		No	24/07/2007	TRASFERIMENTO A TITOLO GRATUITO	Valore catastale	513,50	513,50	UMBRIA TPL E MOBILITA' S.p.A.	

Numero Identificativo (da sistema informativo)	Classificazione secondo il piano dei conti dello Stato Patrimoniale in base al D.lgs.118/2011 (Descrizione)	Classificazione secondo il piano dei conti dello Stato Patrimoniale in base al D.lgs.118/2011 (Codice)	Classificazione ai sensi del codice civile (demaniale, disponibile, indisponibile)	Foglio	Particella	Superficie mq	Provincia	Comune	Località	Bene soggetto ad ammortamento	Data di acquisizione	Modalità di acquisizione	Criterio di valutazione secondo i principi del D.lgs 118/2011	Valore dell'immobile secondo i principi del D.lgs 118/2011 al 31/12/2019 (euro)	Valore dell'immobile secondo i principi del D.lgs 118/2011 al 31/12/2018 (euro)	Ente Gestore	Note
28028	TERRENI DEMANIALI	1.2.2.01.03.01.001	Demaniale	16	99	1.040	PG	FRATTA TODINA		No	24/07/2007	TRASFERIMENTO A TITOLO GRATUITO	Valore catastale	872,63	872,63	UMBRIA TPL E MOBILITA' S.p.A.	
28030	TERRENI DEMANIALI	1.2.2.01.03.01.001	Demaniale	17	48	380	PG	FRATTA TODINA		No	24/07/2007	TRASFERIMENTO A TITOLO GRATUITO	Valore catastale	42,25	42,25	UMBRIA TPL E MOBILITA' S.p.A.	
28035	TERRENI DEMANIALI	1.2.2.01.03.01.001	Demaniale	13	590	130	PG	FRATTA TODINA		No	30/09/2008	ACQUISIZIONE	Valore catastale	108,88	108,88	UMBRIA TPL E MOBILITA' S.p.A.	Il valore del bene è stato determinato con il criterio Valore Catastale in quanto non si conosce il valore di acquisizione
28006	TERRENI DEMANIALI	1.2.2.01.03.01.001	Demaniale	1	92	2.660	PG	FRATTA TODINA		No	24/07/2007	TRASFERIMENTO A TITOLO GRATUITO	Valore catastale	0,00	0,00	UMBRIA TPL E MOBILITA' S.p.A.	
28008	TERRENI DEMANIALI	1.2.2.01.03.01.001	Demaniale	5	1	770	PG	FRATTA TODINA		No	24/07/2007	TRASFERIMENTO A TITOLO GRATUITO	Valore catastale	840,13	840,13	UMBRIA TPL E MOBILITA' S.p.A.	
28009	TERRENI DEMANIALI	1.2.2.01.03.01.001	Demaniale	5	2	290	PG	FRATTA TODINA		No	24/07/2007	TRASFERIMENTO A TITOLO GRATUITO	Valore catastale	43,50	43,50	UMBRIA TPL E MOBILITA' S.p.A.	Il valore è stato determinato applicando il valore del R.D. delle particelle limitrofe aventi la stessa coltura: PASCOLO ARBORATO
28022	TERRENI DEMANIALI	1.2.2.01.03.01.001	Demaniale	14	659	442	PG	FRATTA TODINA		No	24/07/2007	TRASFERIMENTO A TITOLO GRATUITO	Valore catastale	63,28	63,28	UMBRIA TPL E MOBILITA' S.p.A.	Il valore è stato determinato applicando il valore del R.D. delle particelle limitrofe aventi la stessa coltura: PASCOLO ARBORATO
28053	TERRENI DEMANIALI	1.2.2.01.03.01.001	Demaniale	14	666	9	PG	FRATTA TODINA		No	09/01/2009	ACQUISIZIONE	Valore acquisizione	9,75	9,75	UMBRIA TPL E MOBILITA' S.p.A.	
28038	TERRENI DEMANIALI	1.2.2.01.03.01.001	Demaniale	13	592	50	PG	FRATTA TODINA		No	30/09/2008	ACQUISIZIONE	Valore catastale	42,25	42,25	UMBRIA TPL E MOBILITA' S.p.A.	Il valore del bene è stato determinato con il criterio Valore Catastale in quanto non si conosce il valore di acquisizione
28040	TERRENI DEMANIALI	1.2.2.01.03.01.001	Demaniale	13	595	590	PG	FRATTA TODINA		No	30/09/2008	ACQUISIZIONE	Valore catastale	495,63	495,63	UMBRIA TPL E MOBILITA' S.p.A.	Il valore del bene è stato determinato con il criterio Valore Catastale in quanto non si conosce il valore di acquisizione
28046	TERRENI DEMANIALI	1.2.2.01.03.01.001	Demaniale	13	514	64	PG	FRATTA TODINA		No	09/01/2009	ACQUISIZIONE	Valore acquisizione	70,51	70,51	UMBRIA TPL E MOBILITA' S.p.A.	
28024	TERRENI DEMANIALI	1.2.2.01.03.01.001	Demaniale	16	47	3.580	PG	FRATTA TODINA		No	24/07/2007	TRASFERIMENTO A TITOLO GRATUITO	Valore catastale	601,25	601,25	UMBRIA TPL E MOBILITA' S.p.A.	
28049	TERRENI DEMANIALI	1.2.2.01.03.01.001	Demaniale	13	589	35	PG	FRATTA TODINA		No	09/01/2009	ACQUISIZIONE	Valore acquisizione	38,56	38,56	UMBRIA TPL E MOBILITA' S.p.A.	
28043	TERRENI DEMANIALI	1.2.2.01.03.01.001	Demaniale	13	579	4	PG	FRATTA TODINA		No	30/09/2008	ACQUISIZIONE	Valore catastale	3,25	3,25	UMBRIA TPL E MOBILITA' S.p.A.	Il valore del bene è stato determinato con il criterio Valore Catastale in quanto non si conosce il valore di acquisizione
28057	TERRENI DEMANIALI	1.2.2.01.03.01.001	Demaniale	13	584	105	PG	FRATTA TODINA		No	02/02/2009	ACQUISIZIONE	Valore acquisizione	66,02	66,02	UMBRIA TPL E MOBILITA' S.p.A.	
28045	TERRENI DEMANIALI	1.2.2.01.03.01.001	Demaniale	13	582	55	PG	FRATTA TODINA		No	30/09/2008	ACQUISIZIONE	Valore catastale	45,50	45,50	UMBRIA TPL E MOBILITA' S.p.A.	Il valore del bene è stato determinato con il criterio Valore Catastale in quanto non si conosce il valore di acquisizione
28020	TERRENI DEMANIALI	1.2.2.01.03.01.001	Demaniale	14	11	4.200	PG	FRATTA TODINA		No	24/07/2007	TRASFERIMENTO A TITOLO GRATUITO	Valore catastale	0,00	0,00	UMBRIA TPL E MOBILITA' S.p.A.	
28026	TERRENI DEMANIALI	1.2.2.01.03.01.001	Demaniale	16	84	1.170	PG	FRATTA TODINA		No	24/07/2007	TRASFERIMENTO A TITOLO GRATUITO	Valore catastale	0,00	0,00	UMBRIA TPL E MOBILITA' S.p.A.	
28016	TERRENI DEMANIALI	1.2.2.01.03.01.001	Demaniale	13	20	8	PG	FRATTA TODINA		No	24/07/2007	TRASFERIMENTO A TITOLO GRATUITO	Valore catastale	5,03	5,03	UMBRIA TPL E MOBILITA' S.p.A.	Il valore è stato determinato applicando il valore del R.D. delle particelle limitrofe aventi la stessa coltura: PASCOLO ARB
28051	TERRENI DEMANIALI	1.2.2.01.03.01.001	Demaniale	14	662	986	PG	FRATTA TODINA		No	09/01/2009	ACQUISIZIONE	Valore acquisizione	1.067,83	1.067,83	UMBRIA TPL E MOBILITA' S.p.A.	

Numero Identificativo (da sistema informativo)	Classificazione secondo il piano dei conti dello Stato Patrimoniale in base al D.lgs.118/2011 (Descrizione)	Classificazione secondo il piano dei conti dello Stato Patrimoniale in base al D.lgs.118/2011 (Codice)	Classificazione ai sensi del codice civile (demaniale, disponibile, indisponibile)	Foglio	Particella	Superficie mq	Provincia	Comune	Località	Bene soggetto ad ammortamento	Data di acquisizione	Modalità di acquisizione	Criterio di valutazione secondo i principi del D.lgs 118/2011	Valore dell'immobile secondo i principi del D.lgs 118/2011 al 31/12/2019 (euro)	Valore dell'immobile secondo i principi del D.lgs 118/2011 al 31/12/2018 (euro)	Ente Gestore	Note
28021	TERRENI DEMANIALI	1.2.2.01.03.01.001	Demaniale	14	138	14.490	PG	FRATTA TODINA		No	24/07/2007	TRASFERIMENTO A TITOLO GRATUITO	Valore catastale	0,00	0,00	UMBRIA TPL E MOBILITA' S.p.A.	
28054	TERRENI DEMANIALI	1.2.2.01.03.01.001	Demaniale	1	484	61	PG	FRATTA TODINA		No	09/01/2009	ACQUISIZIONE	Valore acquisizione	109,74	109,74	UMBRIA TPL E MOBILITA' S.p.A.	
28041	TERRENI DEMANIALI	1.2.2.01.03.01.001	Demaniale	13	598	1.834	PG	FRATTA TODINA		No	30/09/2008	ACQUISIZIONE	Valore catastale	1.538,88	1.538,88	UMBRIA TPL E MOBILITA' S.p.A.	Il valore del bene è stato determinato con il criterio Valore Catastale in quanto non si conosce il valore di acquisizione
28011	TERRENI DEMANIALI	1.2.2.01.03.01.001	Demaniale	5	7	3.560	PG	FRATTA TODINA		No	24/07/2007	TRASFERIMENTO A TITOLO GRATUITO	Valore catastale	0,00	0,00	UMBRIA TPL E MOBILITA' S.p.A.	
28012	TERRENI DEMANIALI	1.2.2.01.03.01.001	Demaniale	5	38	9.900	PG	FRATTA TODINA		No	24/07/2007	TRASFERIMENTO A TITOLO GRATUITO	Valore catastale	0,00	0,00	UMBRIA TPL E MOBILITA' S.p.A.	
28013	TERRENI DEMANIALI	1.2.2.01.03.01.001	Demaniale	7	43	9.370	PG	FRATTA TODINA		No	24/07/2007	TRASFERIMENTO A TITOLO GRATUITO	Valore catastale	0,00	0,00	UMBRIA TPL E MOBILITA' S.p.A.	
28017	TERRENI DEMANIALI	1.2.2.01.03.01.001	Demaniale	13	29	5.640	PG	FRATTA TODINA		No	24/07/2007	TRASFERIMENTO A TITOLO GRATUITO	Valore catastale	0,00	0,00	UMBRIA TPL E MOBILITA' S.p.A.	
28004	TERRENI DEMANIALI	1.2.2.01.03.01.001	Demaniale	1	17	3.560	PG	FRATTA TODINA		No	24/07/2007	TRASFERIMENTO A TITOLO GRATUITO	Valore catastale	0,00	0,00	UMBRIA TPL E MOBILITA' S.p.A.	
28005	TERRENI DEMANIALI	1.2.2.01.03.01.001	Demaniale	1	18	10.260	PG	FRATTA TODINA		No	24/07/2007	TRASFERIMENTO A TITOLO GRATUITO	Valore catastale	0,00	0,00	UMBRIA TPL E MOBILITA' S.p.A.	
28007	TERRENI DEMANIALI	1.2.2.01.03.01.001	Demaniale	1	93	950	PG	FRATTA TODINA		No	24/07/2007	TRASFERIMENTO A TITOLO GRATUITO	Valore catastale	0,00	0,00	UMBRIA TPL E MOBILITA' S.p.A.	
28025	TERRENI DEMANIALI	1.2.2.01.03.01.001	Demaniale	16	83	120	PG	FRATTA TODINA		No	24/07/2007	TRASFERIMENTO A TITOLO GRATUITO	Valore catastale	13,00	13,00	UMBRIA TPL E MOBILITA' S.p.A.	
28029	TERRENI DEMANIALI	1.2.2.01.03.01.001	Demaniale	17	7	590	PG	FRATTA TODINA		No	24/07/2007	TRASFERIMENTO A TITOLO GRATUITO	Valore catastale	619,13	619,13	UMBRIA TPL E MOBILITA' S.p.A.	
28032	TERRENI DEMANIALI	1.2.2.01.03.01.001	Demaniale	17	65	8.990	PG	FRATTA TODINA		No	24/07/2007	TRASFERIMENTO A TITOLO GRATUITO	Valore catastale	0,00	0,00	UMBRIA TPL E MOBILITA' S.p.A.	
28033	TERRENI DEMANIALI	1.2.2.01.03.01.001	Demaniale	13	551	3.450	PG	FRATTA TODINA		No	24/07/2007	TRASFERIMENTO A TITOLO GRATUITO	Valore catastale	0,00	0,00	UMBRIA TPL E MOBILITA' S.p.A.	
28019	TERRENI DEMANIALI	1.2.2.01.03.01.001	Demaniale	13	88	4.500	PG	FRATTA TODINA		No	24/07/2007	TRASFERIMENTO A TITOLO GRATUITO	Valore catastale	0,00	0,00	UMBRIA TPL E MOBILITA' S.p.A.	
28042	TERRENI DEMANIALI	1.2.2.01.03.01.001	Demaniale	13	601	26	PG	FRATTA TODINA		No	30/09/2008	ACQUISIZIONE	Valore catastale	21,13	21,13	UMBRIA TPL E MOBILITA' S.p.A.	Il valore del bene è stato determinato con il criterio Valore Catastale in quanto non si conosce il valore di acquisizione
28063	TERRENI DEMANIALI	1.2.2.01.03.01.001	Demaniale	2	1375	7	PG	GIANO DELL'UMBRIA	Largo Alcide De Gasperi	No	20/04/2011	ACQUISIZIONE	Valore acquisizione	515,52	515,52	PROVINCIA	
40161	TERRENI DEMANIALI	1.2.2.01.03.01.001	Demaniale	2	1381	18	PG	GIANO DELL'UMBRIA		No	04/10/2013	ACQUISIZIONE	Valore catastale	7,34	7,34	PROVINCIA	Il valore è stato determinato applicando il valore del R.D. delle particelle limitrofe aventi la stessa coltura: INCOLT PROD
40158	TERRENI DEMANIALI	1.2.2.01.03.01.001	Demaniale	2	1191	7	PG	GIANO DELL'UMBRIA		No	04/10/2013	ACQUISIZIONE	Valore catastale	3,60	3,60	PROVINCIA	Il valore è stato determinato applicando il valore del R.D. delle particelle limitrofe aventi la stessa coltura: SEMIN ARBOR
40162	TERRENI DEMANIALI	1.2.2.01.03.01.001	Demaniale	2	1552	4	PG	GIANO DELL'UMBRIA		No	04/10/2013	ACQUISIZIONE	Valore catastale	1,63	1,63	PROVINCIA	Il valore del bene è stato determinato con il criterio Valore Catastale in quanto non si conosce il valore di acquisizione

Numero Identificativo (da sistema informativo)	Classificazione secondo il piano dei conti dello Stato Patrimoniale in base al D.lgs.118/2011 (Descrizione)	Classificazione secondo il piano dei conti dello Stato Patrimoniale in base al D.lgs.118/2011 (Codice)	Classificazione ai sensi del codice civile (demaniale, disponibile, indisponibile)	Foglio	Particella	Superficie mq	Provincia	Comune	Località	Bene soggetto ad ammortamento	Data di acquisizione	Modalità di acquisizione	Criterio di valutazione secondo i principi del D.lgs 118/2011	Valore dell'immobile secondo i principi del D.lgs 118/2011 al 31/12/2019 (euro)	Valore dell'immobile secondo i principi del D.lgs 118/2011 al 31/12/2018 (euro)	Ente Gestore	Note
28065	TERRENI DEMANIALI	1.2.2.01.03.01.001	Demaniale	2	1373	5	PG	GIANO DELL'UMBRIA	Largo Alcide De Gasperi	No	20/04/2011	ACQUISIZIONE	Valore acquisizione	368,23	368,23	PROVINCIA	
28066	TERRENI DEMANIALI	1.2.2.01.03.01.001	Demaniale	2	1440	332	PG	GIANO DELL'UMBRIA	Via Olindo Vernocchi snc	No	20/04/2011	ESPROPRIO	Valore acquisizione	22.227,40	22.227,40	PROVINCIA	
28068	TERRENI DEMANIALI	1.2.2.01.03.01.001	Demaniale	2	1383	10	PG	GIANO DELL'UMBRIA		No	20/04/2011	ACQUISIZIONE	Valore acquisizione	451,66	451,66	PROVINCIA	
28060	TERRENI DEMANIALI	1.2.2.01.03.01.001	Demaniale	2	1384	56	PG	GIANO DELL'UMBRIA	Via Roma Bastardo	No	20/04/2011	ACQUISIZIONE	Valore acquisizione	3.913,54	3.913,54	PROVINCIA	
28062	TERRENI DEMANIALI	1.2.2.01.03.01.001	Demaniale	2	1372	20	PG	GIANO DELL'UMBRIA		No	20/04/2011	ACQUISIZIONE	Valore acquisizione	566,50	566,50	PROVINCIA	
40176	TERRENI DEMANIALI	1.2.2.01.03.01.001	Demaniale	2	1380	65	PG	GIANO DELL'UMBRIA	Via Olindo Verocchi	No	22/05/2013	ACQUISIZIONE	Valore acquisizione	200,42	200,42	PROVINCIA	
40177	TERRENI DEMANIALI	1.2.2.01.03.01.001	Demaniale	2	1379	175	PG	GIANO DELL'UMBRIA	Largo Alcide De Gasperi	No	22/05/2013	ACQUISIZIONE	Valore acquisizione	539,58	539,58	PROVINCIA	
28064	TERRENI DEMANIALI	1.2.2.01.03.01.001	Demaniale	2	1376	1	PG	GIANO DELL'UMBRIA	Largo Alcide De Gasperi	No	20/04/2011	ACQUISIZIONE	Valore acquisizione	73,65	73,65	PROVINCIA	
40157	TERRENI DEMANIALI	1.2.2.01.03.01.001	Demaniale	2	1377	15	PG	GIANO DELL'UMBRIA	Largo Alcide De Gasperi	No	07/03/2012	ACQUISIZIONE	Valore catastale	7,72	7,72	PROVINCIA	Il valore è stato determinato applicando il valore del R.D. delle particelle limitrofe aventi la stessa coltura: SEMIN ARBOR
40159	TERRENI DEMANIALI	1.2.2.01.03.01.001	Demaniale	2	1192	60	PG	GIANO DELL'UMBRIA		No	04/10/2013	ACQUISIZIONE	Valore catastale	30,88	30,88	PROVINCIA	Il valore del bene è stato determinato con il criterio Valore Catastale in quanto non si conosce il valore di acquisizione
40160	TERRENI DEMANIALI	1.2.2.01.03.01.001	Demaniale	2	1378	17	PG	GIANO DELL'UMBRIA		No	04/10/2013	ACQUISIZIONE	Valore catastale	8,13	8,13	PROVINCIA	Il valore del bene è stato determinato con il criterio Valore Catastale in quanto non si conosce il valore di acquisizione
28059	TERRENI DEMANIALI	1.2.2.01.03.01.001	Demaniale	2	1374	10	PG	GIANO DELL'UMBRIA	Largo Alcide De Gasperi	No	20/04/2011	ACQUISIZIONE	Valore acquisizione	736,45	736,45	PROVINCIA	
28058	TERRENI DEMANIALI	1.2.2.01.03.01.001	Demaniale	2	858	15	PG	GIANO DELL'UMBRIA		No	04/12/2009	TRASFERIMENTO A TITOLO GRATUITO	Valore catastale	6,11	6,11	PROVINCIA	Il valore è stato determinato applicando il valore del R.D. delle particelle limitrofe aventi la stessa coltura: INCOLT PROD
28061	TERRENI DEMANIALI	1.2.2.01.03.01.001	Demaniale	2	1382	5	PG	GIANO DELL'UMBRIA	Largo Alcide De Gasperi	No	20/04/2011	ACQUISIZIONE	Valore acquisizione	226,60	226,60	PROVINCIA	
41456	TERRENI DEMANIALI	1.2.2.01.03.01.001	Demaniale	8	1167	1.354	PG	GIANO DELL'UMBRIA		No	04/12/2009	TRASFERIMENTO A TITOLO GRATUITO		0,00	0,00	PROVINCIA	Particella originata con aggiornamento catastale del 2019 - Relitto stradale
28067	TERRENI DEMANIALI	1.2.2.01.03.01.001	Demaniale	2	1441	66	PG	GIANO DELL'UMBRIA	Via Olindo Vernocchi, snc	No	20/04/2011	ESPROPRIO	Valore catastale	26,90	26,90	PROVINCIA	Il valore è stato determinato applicando il valore del R.D. delle particelle limitrofe aventi la stessa coltura: INCOLT PROD
28070	TERRENI DEMANIALI	1.2.2.01.03.01.001	Demaniale	74	63	396	PG	GUALDO CATTANEO		No	01/01/2011	ESPROPRIO	Valore acquisizione	666,94	666,94	PROVINCIA	
28069	TERRENI DEMANIALI	1.2.2.01.03.01.001	Demaniale	74	61	150	PG	GUALDO CATTANEO		No	01/01/2011	ESPROPRIO	Valore acquisizione	252,62	252,62	PROVINCIA	
28071	TERRENI DEMANIALI	1.2.2.01.03.01.001	Demaniale	74	592	22	PG	GUALDO CATTANEO		No	01/01/2011	ESPROPRIO	Valore acquisizione	37,05	37,05	PROVINCIA	
28281	TERRENI DEMANIALI	1.2.2.01.03.01.001	Demaniale	60	439	136	PG	GUALDO TADINO		No	13/11/2009	TRASFERIMENTO A TITOLO GRATUITO	Valore catastale	68,25	68,25	PROVINCIA	

Numero Identificativo (da sistema informativo)	Classificazione secondo il piano dei conti dello Stato Patrimoniale in base al D.lgs.118/2011 (Descrizione)	Classificazione secondo il piano dei conti dello Stato Patrimoniale in base al D.lgs.118/2011 (Codice)	Classificazione ai sensi del codice civile (demaniale, disponibile, indisponibile)	Foglio	Particella	Superficie mq	Provincia	Comune	Località	Bene soggetto ad ammortamento	Data di acquisizione	Modalità di acquisizione	Criterio di valutazione secondo i principi del D.lgs 118/2011	Valore dell'immobile secondo i principi del D.lgs 118/2011 al 31/12/2019 (euro)	Valore dell'immobile secondo i principi del D.lgs 118/2011 al 31/12/2018 (euro)	Ente Gestore	Note
28284	TERRENI DEMANIALI	1.2.2.01.03.01.001	Demaniale	60	442	170	PG	GUALDO TADINO		No	13/11/2009	TRASFERIMENTO A TITOLO GRATUITO	Valore catastale	86,13	86,13	PROVINCIA	
28286	TERRENI DEMANIALI	1.2.2.01.03.01.001	Demaniale	60	444	85	PG	GUALDO TADINO		No	13/11/2009	TRASFERIMENTO A TITOLO GRATUITO	Valore catastale	42,25	42,25	PROVINCIA	
28289	TERRENI DEMANIALI	1.2.2.01.03.01.001	Demaniale	60	447	10	PG	GUALDO TADINO		No	13/11/2009	TRASFERIMENTO A TITOLO GRATUITO	Valore catastale	4,88	4,88	PROVINCIA	
28097	TERRENI DEMANIALI	1.2.2.01.03.01.001	Demaniale	20	242	290	PG	GUALDO TADINO		No	13/05/1980	ESPROPRIO	Valore acquisizione	116,07	116,07	PROVINCIA	
28099	TERRENI DEMANIALI	1.2.2.01.03.01.001	Demaniale	20	245	10	PG	GUALDO TADINO		No	13/05/1980	ESPROPRIO	Valore acquisizione	4,00	4,00	PROVINCIA	
28102	TERRENI DEMANIALI	1.2.2.01.03.01.001	Demaniale	20	250	1.460	PG	GUALDO TADINO		No	13/05/1980	ESPROPRIO	Valore acquisizione	584,34	584,34	PROVINCIA	
28412	TERRENI DEMANIALI	1.2.2.01.03.01.001	Demaniale	109	278	440	PG	GUALDO TADINO		No	13/11/2009	TRASFERIMENTO A TITOLO GRATUITO	Valore catastale	144,63	144,63	PROVINCIA	
28413	TERRENI DEMANIALI	1.2.2.01.03.01.001	Demaniale	109	279	860	PG	GUALDO TADINO		No	13/11/2009	TRASFERIMENTO A TITOLO GRATUITO	Valore catastale	281,13	281,13	PROVINCIA	
28416	TERRENI DEMANIALI	1.2.2.01.03.01.001	Demaniale	109	282	90	PG	GUALDO TADINO		No	13/11/2009	TRASFERIMENTO A TITOLO GRATUITO	Valore catastale	29,25	29,25	PROVINCIA	
28419	TERRENI DEMANIALI	1.2.2.01.03.01.001	Demaniale	110	278	35	PG	GUALDO TADINO		No	13/11/2009	TRASFERIMENTO A TITOLO GRATUITO	Valore catastale	11,38	11,38	PROVINCIA	
28346	TERRENI DEMANIALI	1.2.2.01.03.01.001	Demaniale	89	194	110	PG	GUALDO TADINO		No	13/11/2009	TRASFERIMENTO A TITOLO GRATUITO	Valore catastale	35,75	35,75	PROVINCIA	
28350	TERRENI DEMANIALI	1.2.2.01.03.01.001	Demaniale	89	199	35	PG	GUALDO TADINO		No	13/11/2009	TRASFERIMENTO A TITOLO GRATUITO	Valore catastale	11,38	11,38	PROVINCIA	Il valore è stato determinato applicando il valore del R.D. delle particelle limitrofe aventi la stessa coltura: SEMIN ARBOR
28352	TERRENI DEMANIALI	1.2.2.01.03.01.001	Demaniale	89	201	200	PG	GUALDO TADINO		No	13/11/2009	TRASFERIMENTO A TITOLO GRATUITO	Valore catastale	65,00	65,00	PROVINCIA	
28353	TERRENI DEMANIALI	1.2.2.01.03.01.001	Demaniale	89	202	10	PG	GUALDO TADINO		No	13/11/2009	TRASFERIMENTO A TITOLO GRATUITO	Valore catastale	3,25	3,25	PROVINCIA	
28383	TERRENI DEMANIALI	1.2.2.01.03.01.001	Demaniale	97	494	80	PG	GUALDO TADINO		No	13/11/2009	TRASFERIMENTO A TITOLO GRATUITO	Valore catastale	26,00	26,00	PROVINCIA	
28396	TERRENI DEMANIALI	1.2.2.01.03.01.001	Demaniale	109	254	200	PG	GUALDO TADINO		No	13/11/2009	TRASFERIMENTO A TITOLO GRATUITO	Valore catastale	65,00	65,00	PROVINCIA	
28398	TERRENI DEMANIALI	1.2.2.01.03.01.001	Demaniale	109	264	120	PG	GUALDO TADINO		No	13/11/2009	TRASFERIMENTO A TITOLO GRATUITO	Valore catastale	11,38	11,38	PROVINCIA	
28402	TERRENI DEMANIALI	1.2.2.01.03.01.001	Demaniale	109	268	30	PG	GUALDO TADINO		No	13/11/2009	TRASFERIMENTO A TITOLO GRATUITO	Valore catastale	4,88	4,88	PROVINCIA	
28404	TERRENI DEMANIALI	1.2.2.01.03.01.001	Demaniale	109	270	60	PG	GUALDO TADINO		No	13/11/2009	TRASFERIMENTO A TITOLO GRATUITO	Valore catastale	19,50	19,50	PROVINCIA	
28384	TERRENI DEMANIALI	1.2.2.01.03.01.001	Demaniale	108	197	30	PG	GUALDO TADINO		No	13/11/2009	TRASFERIMENTO A TITOLO GRATUITO	Valore catastale	9,75	9,75	PROVINCIA	

Numero Identificativo (da sistema informativo)	Classificazione secondo il piano dei conti dello Stato Patrimoniale in base al D.lgs.118/2011 (Descrizione)	Classificazione secondo il piano dei conti dello Stato Patrimoniale in base al D.lgs.118/2011 (Codice)	Classificazione ai sensi del codice civile (demaniale, disponibile, indisponibile)	Foglio	Particella	Superficie mq	Provincia	Comune	Località	Bene soggetto ad ammortamento	Data di acquisizione	Modalità di acquisizione	Criterio di valutazione secondo i principi del D.lgs 118/2011	Valore dell'immobile secondo i principi del D.lgs 118/2011 al 31/12/2019 (euro)	Valore dell'immobile secondo i principi del D.lgs 118/2011 al 31/12/2018 (euro)	Ente Gestore	Note
28386	TERRENI DEMANIALI	1.2.2.01.03.01.001	Demaniale	109	240	280	PG	GUALDO TADINO		No	13/11/2009	TRASFERIMENTO A TITOLO GRATUITO	Valore catastale	91,00	91,00	PROVINCIA	
28388	TERRENI DEMANIALI	1.2.2.01.03.01.001	Demaniale	109	242	560	PG	GUALDO TADINO		No	13/11/2009	TRASFERIMENTO A TITOLO GRATUITO	Valore catastale	183,63	183,63	PROVINCIA	
28390	TERRENI DEMANIALI	1.2.2.01.03.01.001	Demaniale	109	248	40	PG	GUALDO TADINO		No	13/11/2009	TRASFERIMENTO A TITOLO GRATUITO	Valore catastale	13,00	13,00	PROVINCIA	
28391	TERRENI DEMANIALI	1.2.2.01.03.01.001	Demaniale	109	249	20	PG	GUALDO TADINO		No	13/11/2009	TRASFERIMENTO A TITOLO GRATUITO	Valore catastale	6,50	6,50	PROVINCIA	
28394	TERRENI DEMANIALI	1.2.2.01.03.01.001	Demaniale	109	252	220	PG	GUALDO TADINO		No	13/11/2009	TRASFERIMENTO A TITOLO GRATUITO	Valore catastale	71,50	71,50	PROVINCIA	
28317	TERRENI DEMANIALI	1.2.2.01.03.01.001	Demaniale	75	375	20	PG	GUALDO TADINO		No	13/11/2009	TRASFERIMENTO A TITOLO GRATUITO	Valore catastale	6,50	6,50	PROVINCIA	
28318	TERRENI DEMANIALI	1.2.2.01.03.01.001	Demaniale	75	376	570	PG	GUALDO TADINO		No	13/11/2009	TRASFERIMENTO A TITOLO GRATUITO	Valore catastale	191,75	191,75	PROVINCIA	
28319	TERRENI DEMANIALI	1.2.2.01.03.01.001	Demaniale	75	382	480	PG	GUALDO TADINO		No	13/11/2009	TRASFERIMENTO A TITOLO GRATUITO	Valore catastale	160,88	160,88	PROVINCIA	
28325	TERRENI DEMANIALI	1.2.2.01.03.01.001	Demaniale	75	418	55	PG	GUALDO TADINO		No	13/11/2009	TRASFERIMENTO A TITOLO GRATUITO	Valore catastale	27,63	27,63	PROVINCIA	
28328	TERRENI DEMANIALI	1.2.2.01.03.01.001	Demaniale	75	421	235	PG	GUALDO TADINO		No	13/11/2009	TRASFERIMENTO A TITOLO GRATUITO	Valore catastale	79,63	79,63	PROVINCIA	
28337	TERRENI DEMANIALI	1.2.2.01.03.01.001	Demaniale	89	176	30	PG	GUALDO TADINO		No	13/11/2009	TRASFERIMENTO A TITOLO GRATUITO	Valore catastale	9,75	9,75	PROVINCIA	
28233	TERRENI DEMANIALI	1.2.2.01.03.01.001	Demaniale	28	1195	552	PG	GUALDO TADINO		No	13/11/2009	TRASFERIMENTO A TITOLO GRATUITO	Valore catastale	347,75	347,75	PROVINCIA	
28236	TERRENI DEMANIALI	1.2.2.01.03.01.001	Demaniale	63	291	230	PG	GUALDO TADINO		No	13/11/2009	TRASFERIMENTO A TITOLO GRATUITO	Valore catastale	21,13	21,13	PROVINCIA	
28237	TERRENI DEMANIALI	1.2.2.01.03.01.001	Demaniale	104	561	100	PG	GUALDO TADINO		No	13/11/2009	TRASFERIMENTO A TITOLO GRATUITO	Valore catastale	34,13	34,13	PROVINCIA	
28242	TERRENI DEMANIALI	1.2.2.01.03.01.001	Demaniale	54	428	60	PG	GUALDO TADINO		No	13/11/2009	TRASFERIMENTO A TITOLO GRATUITO	Valore catastale	37,38	37,38	PROVINCIA	
28251	TERRENI DEMANIALI	1.2.2.01.03.01.001	Demaniale	59	286	1.560	PG	GUALDO TADINO		No	13/11/2009	TRASFERIMENTO A TITOLO GRATUITO	Valore catastale	523,25	523,25	PROVINCIA	
28252	TERRENI DEMANIALI	1.2.2.01.03.01.001	Demaniale	59	287	198	PG	GUALDO TADINO		No	13/11/2009	TRASFERIMENTO A TITOLO GRATUITO	Valore catastale	66,63	66,63	PROVINCIA	
28356	TERRENI DEMANIALI	1.2.2.01.03.01.001	Demaniale	89	211	40	PG	GUALDO TADINO		No	13/11/2009	TRASFERIMENTO A TITOLO GRATUITO	Valore catastale	3,25	3,25	PROVINCIA	
28357	TERRENI DEMANIALI	1.2.2.01.03.01.001	Demaniale	90	265	500	PG	GUALDO TADINO		No	13/11/2009	TRASFERIMENTO A TITOLO GRATUITO	Valore catastale	164,13	164,13	PROVINCIA	
28359	TERRENI DEMANIALI	1.2.2.01.03.01.001	Demaniale	90	269	1.650	PG	GUALDO TADINO		No	13/11/2009	TRASFERIMENTO A TITOLO GRATUITO	Valore catastale	554,13	554,13	PROVINCIA	

Numero Identificativo (da sistema informativo)	Classificazione secondo il piano dei conti dello Stato Patrimoniale in base al D.lgs.118/2011 (Descrizione)	Classificazione secondo il piano dei conti dello Stato Patrimoniale in base al D.lgs.118/2011 (Codice)	Classificazione ai sensi del codice civile (demaniale, disponibile, indisponibile)	Foglio	Particella	Superficie mq	Provincia	Comune	Località	Bene soggetto ad ammortamento	Data di acquisizione	Modalità di acquisizione	Criterio di valutazione secondo i principi del D.lgs 118/2011	Valore dell'immobile secondo i principi del D.lgs 118/2011 al 31/12/2019 (euro)	Valore dell'immobile secondo i principi del D.lgs 118/2011 al 31/12/2018 (euro)	Ente Gestore	Note
28361	TERRENI DEMANIALI	1.2.2.01.03.01.001	Demaniale	90	271	40	PG	GUALDO TADINO		No	13/11/2009	TRASFERIMENTO A TITOLO GRATUITO	Valore catastale	13,00	13,00	PROVINCIA	
28367	TERRENI DEMANIALI	1.2.2.01.03.01.001	Demaniale	97	405	800	PG	GUALDO TADINO		No	13/11/2009	TRASFERIMENTO A TITOLO GRATUITO	Valore catastale	261,63	261,63	PROVINCIA	
28243	TERRENI DEMANIALI	1.2.2.01.03.01.001	Demaniale	54	429	108	PG	GUALDO TADINO		No	13/11/2009	TRASFERIMENTO A TITOLO GRATUITO	Valore catastale	68,25	68,25	PROVINCIA	
28379	TERRENI DEMANIALI	1.2.2.01.03.01.001	Demaniale	97	489	160	PG	GUALDO TADINO		No	13/11/2009	TRASFERIMENTO A TITOLO GRATUITO	Valore catastale	99,13	99,13	PROVINCIA	
28380	TERRENI DEMANIALI	1.2.2.01.03.01.001	Demaniale	97	490	40	PG	GUALDO TADINO		No	13/11/2009	TRASFERIMENTO A TITOLO GRATUITO	Valore catastale	13,00	13,00	PROVINCIA	
28306	TERRENI DEMANIALI	1.2.2.01.03.01.001	Demaniale	75	361	140	PG	GUALDO TADINO		No	13/11/2009	TRASFERIMENTO A TITOLO GRATUITO	Valore catastale	47,13	47,13	PROVINCIA	
28307	TERRENI DEMANIALI	1.2.2.01.03.01.001	Demaniale	75	363	80	PG	GUALDO TADINO		No	13/11/2009	TRASFERIMENTO A TITOLO GRATUITO	Valore catastale	27,63	27,63	PROVINCIA	
28316	TERRENI DEMANIALI	1.2.2.01.03.01.001	Demaniale	75	374	60	PG	GUALDO TADINO		No	13/11/2009	TRASFERIMENTO A TITOLO GRATUITO	Valore catastale	19,50	19,50	PROVINCIA	
28300	TERRENI DEMANIALI	1.2.2.01.03.01.001	Demaniale	75	339	490	PG	GUALDO TADINO		No	13/11/2009	TRASFERIMENTO A TITOLO GRATUITO	Valore catastale	164,13	164,13	PROVINCIA	
28301	TERRENI DEMANIALI	1.2.2.01.03.01.001	Demaniale	75	341	190	PG	GUALDO TADINO		No	13/11/2009	TRASFERIMENTO A TITOLO GRATUITO	Valore catastale	63,38	63,38	PROVINCIA	
28302	TERRENI DEMANIALI	1.2.2.01.03.01.001	Demaniale	75	342	390	PG	GUALDO TADINO		No	13/11/2009	TRASFERIMENTO A TITOLO GRATUITO	Valore catastale	131,63	131,63	PROVINCIA	
28291	TERRENI DEMANIALI	1.2.2.01.03.01.001	Demaniale	60	449	60	PG	GUALDO TADINO		No	13/11/2009	TRASFERIMENTO A TITOLO GRATUITO	Valore catastale	30,88	30,88	PROVINCIA	
28293	TERRENI DEMANIALI	1.2.2.01.03.01.001	Demaniale	60	451	580	PG	GUALDO TADINO		No	13/11/2009	TRASFERIMENTO A TITOLO GRATUITO	Valore catastale	292,50	292,50	PROVINCIA	
28296	TERRENI DEMANIALI	1.2.2.01.03.01.001	Demaniale	60	454	305	PG	GUALDO TADINO		No	13/11/2009	TRASFERIMENTO A TITOLO GRATUITO	Valore catastale	102,38	102,38	PROVINCIA	
28420	TERRENI DEMANIALI	1.2.2.01.03.01.001	Demaniale	110	281	35	PG	GUALDO TADINO		No	13/11/2009	TRASFERIMENTO A TITOLO GRATUITO	Valore catastale	11,38	11,38	PROVINCIA	
28425	TERRENI DEMANIALI	1.2.2.01.03.01.001	Demaniale	110	290	60	PG	GUALDO TADINO		No	13/11/2009	TRASFERIMENTO A TITOLO GRATUITO	Valore catastale	19,50	19,50	PROVINCIA	
28429	TERRENI DEMANIALI	1.2.2.01.03.01.001	Demaniale	110	325	15	PG	GUALDO TADINO		No	13/11/2009	TRASFERIMENTO A TITOLO GRATUITO	Valore catastale	4,91	4,91	PROVINCIA	Il valore è stato determinato applicando il valore del R.D. delle particelle limitrofe aventi la stessa coltura: SEMINATIVO
28078	TERRENI DEMANIALI	1.2.2.01.03.01.001	Demaniale	19	82	110	PG	GUALDO TADINO		No	04/11/1982	ESPROPRIO	Valore acquisizione	75,33	75,33	AGENZIA FORESTALE REGIONALE	
28083	TERRENI DEMANIALI	1.2.2.01.03.01.001	Demaniale	19	91	6.360	PG	GUALDO TADINO		No	13/05/1980	ESPROPRIO	Valore acquisizione	2.489,86	2.489,86	PROVINCIA	
28086	TERRENI DEMANIALI	1.2.2.01.03.01.001	Demaniale	19	98	660	PG	GUALDO TADINO		No	13/05/1980	ESPROPRIO	Valore acquisizione	258,38	258,38	PROVINCIA	

Numero Identificativo (da sistema informativo)	Classificazione secondo il piano dei conti dello Stato Patrimoniale in base al D.lgs.118/2011 (Descrizione)	Classificazione secondo il piano dei conti dello Stato Patrimoniale in base al D.lgs.118/2011 (Codice)	Classificazione ai sensi del codice civile (demaniale, disponibile, indisponibile)	Foglio	Particella	Superficie mq	Provincia	Comune	Località	Bene soggetto ad ammortamento	Data di acquisizione	Modalità di acquisizione	Criterio di valutazione secondo i principi del D.lgs 118/2011	Valore dell'immobile secondo i principi del D.lgs 118/2011 al 31/12/2019 (euro)	Valore dell'immobile secondo i principi del D.lgs 118/2011 al 31/12/2018 (euro)	Ente Gestore	Note
28089	TERRENI DEMANIALI	1.2.2.01.03.01.001	Demaniale	20	232	420	PG	GUALDO TADINO		No	13/05/1980	ESPROPRIO	Valore acquisizione	168,10	168,10	PROVINCIA	
28092	TERRENI DEMANIALI	1.2.2.01.03.01.001	Demaniale	20	235	1.230	PG	GUALDO TADINO		No	13/05/1980	ESPROPRIO	Valore acquisizione	492,29	492,29	PROVINCIA	
28093	TERRENI DEMANIALI	1.2.2.01.03.01.001	Demaniale	20	236	2.720	PG	GUALDO TADINO		No	13/05/1980	ESPROPRIO	Valore acquisizione	1.088,64	1.088,64	PROVINCIA	
28094	TERRENI DEMANIALI	1.2.2.01.03.01.001	Demaniale	20	238	2.270	PG	GUALDO TADINO		No	13/05/1980	ESPROPRIO	Valore acquisizione	908,53	908,53	PROVINCIA	
28105	TERRENI DEMANIALI	1.2.2.01.03.01.001	Demaniale	20	254	540	PG	GUALDO TADINO		No	09/12/1980	ESPROPRIO	Valore acquisizione	78,29	78,29	AGENZIA FORESTALE REGIONALE	
28106	TERRENI DEMANIALI	1.2.2.01.03.01.001	Demaniale	20	255	710	PG	GUALDO TADINO		No	13/05/1980	ESPROPRIO	Valore acquisizione	275,01	275,01	PROVINCIA	
28108	TERRENI DEMANIALI	1.2.2.01.03.01.001	Demaniale	20	265	7.735	PG	GUALDO TADINO		No	09/12/1980	ESPROPRIO	Valore acquisizione	5.992,19	5.992,19	AGENZIA FORESTALE REGIONALE	
28111	TERRENI DEMANIALI	1.2.2.01.03.01.001	Demaniale	20	271	40	PG	GUALDO TADINO		No	13/05/1980	ESPROPRIO	Valore acquisizione	16,01	16,01	PROVINCIA	
28114	TERRENI DEMANIALI	1.2.2.01.03.01.001	Demaniale	20	274	320	PG	GUALDO TADINO		No	13/05/1980	ESPROPRIO	Valore acquisizione	138,51	138,51	PROVINCIA	
28120	TERRENI DEMANIALI	1.2.2.01.03.01.001	Demaniale	20	280	900	PG	GUALDO TADINO		No	09/12/1980	ESPROPRIO	Valore acquisizione	697,22	697,22	AGENZIA FORESTALE REGIONALE	
28124	TERRENI DEMANIALI	1.2.2.01.03.01.001	Demaniale	20	286	150	PG	GUALDO TADINO		No	13/05/1980	ESPROPRIO	Valore acquisizione	64,93	64,93	PROVINCIA	
28125	TERRENI DEMANIALI	1.2.2.01.03.01.001	Demaniale	34	85	320	PG	GUALDO TADINO		No	09/12/1980	ESPROPRIO	Valore acquisizione	238,52	238,52	AGENZIA FORESTALE REGIONALE	
28072	TERRENI DEMANIALI	1.2.2.01.03.01.001	Demaniale	11	1303	970	PG	GUALDO TADINO		No	23/03/2007	ACQUISIZIONE	Valore acquisizione	897,75	897,75	PROVINCIA	
28073	TERRENI DEMANIALI	1.2.2.01.03.01.001	Demaniale	19	73	52	PG	GUALDO TADINO		No	04/11/1982	ESPROPRIO	Valore acquisizione	91,22	91,22	PROVINCIA	
28408	TERRENI DEMANIALI	1.2.2.01.03.01.001	Demaniale	109	274	130	PG	GUALDO TADINO		No	13/11/2009	TRASFERIMENTO A TITOLO GRATUITO	Valore catastale	42,25	42,25	PROVINCIA	
28410	TERRENI DEMANIALI	1.2.2.01.03.01.001	Demaniale	109	276	10	PG	GUALDO TADINO		No	13/11/2009	TRASFERIMENTO A TITOLO GRATUITO	Valore catastale	3,25	3,25	PROVINCIA	
28309	TERRENI DEMANIALI	1.2.2.01.03.01.001	Demaniale	75	365	800	PG	GUALDO TADINO		No	13/11/2009	TRASFERIMENTO A TITOLO GRATUITO	Valore catastale	268,13	268,13	PROVINCIA	
28311	TERRENI DEMANIALI	1.2.2.01.03.01.001	Demaniale	75	367	270	PG	GUALDO TADINO		No	13/11/2009	TRASFERIMENTO A TITOLO GRATUITO	Valore catastale	91,00	91,00	PROVINCIA	
28331	TERRENI DEMANIALI	1.2.2.01.03.01.001	Demaniale	75	435	30	PG	GUALDO TADINO		No	13/11/2009	TRASFERIMENTO A TITOLO GRATUITO	Valore catastale	14,63	14,63	PROVINCIA	
28335	TERRENI DEMANIALI	1.2.2.01.03.01.001	Demaniale	86	266	60	PG	GUALDO TADINO		No	13/11/2009	TRASFERIMENTO A TITOLO GRATUITO	Valore catastale	19,50	19,50	PROVINCIA	

Numero Identificativo (da sistema informativo)	Classificazione secondo il piano dei conti dello Stato Patrimoniale in base al D.lgs.118/2011 (Descrizione)	Classificazione secondo il piano dei conti dello Stato Patrimoniale in base al D.lgs.118/2011 (Codice)	Classificazione ai sensi del codice civile (demaniale, disponibile, indisponibile)	Foglio	Particella	Superficie mq	Provincia	Comune	Località	Bene soggetto ad ammortamento	Data di acquisizione	Modalità di acquisizione	Criterio di valutazione secondo i principi del D.lgs 118/2011	Valore dell'immobile secondo i principi del D.lgs 118/2011 al 31/12/2019 (euro)	Valore dell'immobile secondo i principi del D.lgs 118/2011 al 31/12/2018 (euro)	Ente Gestore	Note
28338	TERRENI DEMANIALI	1.2.2.01.03.01.001	Demaniale	89	177	15	PG	GUALDO TADINO		No	13/11/2009	TRASFERIMENTO A TITOLO GRATUITO	Valore catastale	4,88	4,88	PROVINCIA	
28373	TERRENI DEMANIALI	1.2.2.01.03.01.001	Demaniale	97	483	60	PG	GUALDO TADINO		No	13/11/2009	TRASFERIMENTO A TITOLO GRATUITO	Valore catastale	19,50	19,50	PROVINCIA	
28377	TERRENI DEMANIALI	1.2.2.01.03.01.001	Demaniale	97	487	120	PG	GUALDO TADINO		No	13/11/2009	TRASFERIMENTO A TITOLO GRATUITO	Valore catastale	39,00	39,00	PROVINCIA	
28378	TERRENI DEMANIALI	1.2.2.01.03.01.001	Demaniale	97	488	80	PG	GUALDO TADINO		No	13/11/2009	TRASFERIMENTO A TITOLO GRATUITO	Valore catastale	26,00	26,00	PROVINCIA	
28339	TERRENI DEMANIALI	1.2.2.01.03.01.001	Demaniale	89	179	540	PG	GUALDO TADINO		No	13/11/2009	TRASFERIMENTO A TITOLO GRATUITO	Valore catastale	177,13	177,13	PROVINCIA	
28342	TERRENI DEMANIALI	1.2.2.01.03.01.001	Demaniale	89	184	980	PG	GUALDO TADINO		No	13/11/2009	TRASFERIMENTO A TITOLO GRATUITO	Valore catastale	320,13	320,13	PROVINCIA	
28345	TERRENI DEMANIALI	1.2.2.01.03.01.001	Demaniale	89	187	190	PG	GUALDO TADINO		No	13/11/2009	TRASFERIMENTO A TITOLO GRATUITO	Valore catastale	61,75	61,75	PROVINCIA	
28076	TERRENI DEMANIALI	1.2.2.01.03.01.001	Demaniale	19	79	200	PG	GUALDO TADINO		No	04/11/1982	ESPROPRIO	Valore acquisizione	350,83	350,83	AGENZIA FORESTALE REGIONALE	
28197	TERRENI DEMANIALI	1.2.2.01.03.01.001	Demaniale	47	56	420	PG	GUALDO TADINO		No	04/11/1982	ESPROPRIO	Valore acquisizione	48,81	48,81	AGENZIA FORESTALE REGIONALE	
28198	TERRENI DEMANIALI	1.2.2.01.03.01.001	Demaniale	64	1050	17	PG	GUALDO TADINO		No	15/06/2007	ESPROPRIO	Valore acquisizione	485,24	485,24	PROVINCIA	
28199	TERRENI DEMANIALI	1.2.2.01.03.01.001	Demaniale	64	1048	76	PG	GUALDO TADINO	VIA FLAMINIA SUD n. SN piano: T ₁	No	15/06/2007	ESPROPRIO	Valore acquisizione	2.169,31	2.169,31	PROVINCIA	
28200	TERRENI DEMANIALI	1.2.2.01.03.01.001	Demaniale	64	1049	57	PG	GUALDO TADINO		No	15/06/2007	ESPROPRIO	Valore acquisizione	1.627,00	1.627,00	PROVINCIA	
28201	TERRENI DEMANIALI	1.2.2.01.03.01.001	Demaniale	81	900	180	PG	GUALDO TADINO		No	02/04/2007	ESPROPRIO	Valore acquisizione	165,18	165,18	PROVINCIA	
28202	TERRENI DEMANIALI	1.2.2.01.03.01.001	Demaniale	81	901	40	PG	GUALDO TADINO		No	02/04/2007	ESPROPRIO	Valore acquisizione	36,70	36,70	PROVINCIA	
28261	TERRENI DEMANIALI	1.2.2.01.03.01.001	Demaniale	59	296	50	PG	GUALDO TADINO		No	13/11/2009	TRASFERIMENTO A TITOLO GRATUITO	Valore catastale	24,38	24,38	PROVINCIA	
28263	TERRENI DEMANIALI	1.2.2.01.03.01.001	Demaniale	59	298	23	PG	GUALDO TADINO		No	13/11/2009	TRASFERIMENTO A TITOLO GRATUITO	Valore catastale	8,13	8,13	PROVINCIA	
28264	TERRENI DEMANIALI	1.2.2.01.03.01.001	Demaniale	59	299	60	PG	GUALDO TADINO		No	13/11/2009	TRASFERIMENTO A TITOLO GRATUITO	Valore catastale	19,50	19,50	PROVINCIA	
28265	TERRENI DEMANIALI	1.2.2.01.03.01.001	Demaniale	60	204	230	PG	GUALDO TADINO		No	13/11/2009	TRASFERIMENTO A TITOLO GRATUITO	Valore catastale	13,00	13,00	PROVINCIA	
28267	TERRENI DEMANIALI	1.2.2.01.03.01.001	Demaniale	60	425	285	PG	GUALDO TADINO		No	13/11/2009	TRASFERIMENTO A TITOLO GRATUITO	Valore catastale	178,75	178,75	PROVINCIA	
28272	TERRENI DEMANIALI	1.2.2.01.03.01.001	Demaniale	60	430	15	PG	GUALDO TADINO		No	13/11/2009	TRASFERIMENTO A TITOLO GRATUITO	Valore catastale	8,13	8,13	PROVINCIA	

Numero Identificativo (da sistema informativo)	Classificazione secondo il piano dei conti dello Stato Patrimoniale in base al D.lgs.118/2011 (Descrizione)	Classificazione secondo il piano dei conti dello Stato Patrimoniale in base al D.lgs.118/2011 (Codice)	Classificazione ai sensi del codice civile (demaniale, disponibile, indisponibile)	Foglio	Particella	Superficie mq	Provincia	Comune	Località	Bene soggetto ad ammortamento	Data di acquisizione	Modalità di acquisizione	Criterio di valutazione secondo i principi del D.lgs 118/2011	Valore dell'immobile secondo i principi del D.lgs 118/2011 al 31/12/2019 (euro)	Valore dell'immobile secondo i principi del D.lgs 118/2011 al 31/12/2018 (euro)	Ente Gestore	Note
28275	TERRENI DEMANIALI	1.2.2.01.03.01.001	Demaniale	60	433	125	PG	GUALDO TADINO		No	13/11/2009	TRASFERIMENTO A TITOLO GRATUITO	Valore catastale	63,38	63,38	PROVINCIA	
28155	TERRENI DEMANIALI	1.2.2.01.03.01.001	Demaniale	34	415	2.550	PG	GUALDO TADINO		No	30/04/1985	ESPROPRIO	Valore acquisizione	1.011,67	1.011,67	AGENZIA FORESTALE REGIONALE	
28157	TERRENI DEMANIALI	1.2.2.01.03.01.001	Demaniale	34	417	2.730	PG	GUALDO TADINO		No	30/04/1985	ESPROPRIO	Valore acquisizione	1.083,08	1.083,08	AGENZIA FORESTALE REGIONALE	
28158	TERRENI DEMANIALI	1.2.2.01.03.01.001	Demaniale	34	418	300	PG	GUALDO TADINO		No	30/04/1985	ESPROPRIO	Valore acquisizione	119,02	119,02	AGENZIA FORESTALE REGIONALE	
28161	TERRENI DEMANIALI	1.2.2.01.03.01.001	Demaniale	34	421	400	PG	GUALDO TADINO		No	04/11/1982	ESPROPRIO	Valore acquisizione	154,94	154,94	AGENZIA FORESTALE REGIONALE	
28164	TERRENI DEMANIALI	1.2.2.01.03.01.001	Demaniale	34	425	80	PG	GUALDO TADINO		No	09/12/1980	ESPROPRIO	Valore acquisizione	32,91	32,91	AGENZIA FORESTALE REGIONALE	
28166	TERRENI DEMANIALI	1.2.2.01.03.01.001	Demaniale	34	427	3.100	PG	GUALDO TADINO		No	13/05/1980	ESPROPRIO	Valore acquisizione	1.957,52	1.957,52	PROVINCIA	
28169	TERRENI DEMANIALI	1.2.2.01.03.01.001	Demaniale	34	430	2.490	PG	GUALDO TADINO		No	09/12/1980	ESPROPRIO	Valore acquisizione	289,34	289,34	AGENZIA FORESTALE REGIONALE	
28171	TERRENI DEMANIALI	1.2.2.01.03.01.001	Demaniale	34	432	110	PG	GUALDO TADINO		No	30/04/1985	ESPROPRIO	Valore acquisizione	12,78	12,78	AGENZIA FORESTALE REGIONALE	
28173	TERRENI DEMANIALI	1.2.2.01.03.01.001	Demaniale	34	434	380	PG	GUALDO TADINO		No	09/12/1980	ESPROPRIO	Valore acquisizione	44,16	44,16	AGENZIA FORESTALE REGIONALE	
28175	TERRENI DEMANIALI	1.2.2.01.03.01.001	Demaniale	34	436	25	PG	GUALDO TADINO		No	09/12/1980	ESPROPRIO	Valore acquisizione	10,34	10,34	AGENZIA FORESTALE REGIONALE	
28179	TERRENI DEMANIALI	1.2.2.01.03.01.001	Demaniale	34	440	320	PG	GUALDO TADINO		No	09/12/1980	ESPROPRIO	Valore acquisizione	131,63	131,63	AGENZIA FORESTALE REGIONALE	
28259	TERRENI DEMANIALI	1.2.2.01.03.01.001	Demaniale	59	294	20	PG	GUALDO TADINO		No	13/11/2009	TRASFERIMENTO A TITOLO GRATUITO	Valore catastale	9,75	9,75	PROVINCIA	
28185	TERRENI DEMANIALI	1.2.2.01.03.01.001	Demaniale	34	446	1.710	PG	GUALDO TADINO		No	04/11/1982	ESPROPRIO	Valore acquisizione	397,41	397,41	AGENZIA FORESTALE REGIONALE	
28188	TERRENI DEMANIALI	1.2.2.01.03.01.001	Demaniale	34	449	470	PG	GUALDO TADINO		No	30/04/1985	ESPROPRIO	Valore acquisizione	73,96	73,96	AGENZIA FORESTALE REGIONALE	
28189	TERRENI DEMANIALI	1.2.2.01.03.01.001	Demaniale	34	450	60	PG	GUALDO TADINO		No	30/04/1985	ESPROPRIO	Valore acquisizione	9,44	9,44	AGENZIA FORESTALE REGIONALE	
28191	TERRENI DEMANIALI	1.2.2.01.03.01.001	Demaniale	34	452	220	PG	GUALDO TADINO		No	13/05/1980	ESPROPRIO	Valore acquisizione	138,92	138,92	PROVINCIA	
28195	TERRENI DEMANIALI	1.2.2.01.03.01.001	Demaniale	47	53	530	PG	GUALDO TADINO		No	04/11/1982	ESPROPRIO	Valore acquisizione	61,59	61,59	AGENZIA FORESTALE REGIONALE	
28254	TERRENI DEMANIALI	1.2.2.01.03.01.001	Demaniale	59	289	175	PG	GUALDO TADINO		No	13/11/2009	TRASFERIMENTO A TITOLO GRATUITO	Valore catastale	58,50	58,50	PROVINCIA	
28257	TERRENI DEMANIALI	1.2.2.01.03.01.001	Demaniale	59	292	65	PG	GUALDO TADINO		No	13/11/2009	TRASFERIMENTO A TITOLO GRATUITO	Valore catastale	21,13	21,13	PROVINCIA	

Numero Identificativo (da sistema informativo)	Classificazione secondo il piano dei conti dello Stato Patrimoniale in base al D.lgs.118/2011 (Descrizione)	Classificazione secondo il piano dei conti dello Stato Patrimoniale in base al D.lgs.118/2011 (Codice)	Classificazione ai sensi del codice civile (demaniale, disponibile, indisponibile)	Foglio	Particella	Superficie mq	Provincia	Comune	Località	Bene soggetto ad ammortamento	Data di acquisizione	Modalità di acquisizione	Criterio di valutazione secondo i principi del D.lgs 118/2011	Valore dell'immobile secondo i principi del D.lgs 118/2011 al 31/12/2019 (euro)	Valore dell'immobile secondo i principi del D.lgs 118/2011 al 31/12/2018 (euro)	Ente Gestore	Note
28138	TERRENI DEMANIALI	1.2.2.01.03.01.001	Demaniale	34	386	30	PG	GUALDO TADINO		No	09/12/1980	ESPROPRIO	Valore acquisizione	22,36	22,36	AGENZIA FORESTALE REGIONALE	
28139	TERRENI DEMANIALI	1.2.2.01.03.01.001	Demaniale	34	387	920	PG	GUALDO TADINO		No	09/12/1980	ESPROPRIO	Valore acquisizione	685,74	685,74	AGENZIA FORESTALE REGIONALE	
28140	TERRENI DEMANIALI	1.2.2.01.03.01.001	Demaniale	34	388	100	PG	GUALDO TADINO		No	09/12/1980	ESPROPRIO	Valore acquisizione	74,54	74,54	AGENZIA FORESTALE REGIONALE	
28141	TERRENI DEMANIALI	1.2.2.01.03.01.001	Demaniale	34	390	55	PG	GUALDO TADINO		No	09/12/1980	ESPROPRIO	Valore acquisizione	41,00	41,00	AGENZIA FORESTALE REGIONALE	
28142	TERRENI DEMANIALI	1.2.2.01.03.01.001	Demaniale	34	391	990	PG	GUALDO TADINO		No	09/12/1980	ESPROPRIO	Valore acquisizione	407,23	407,23	AGENZIA FORESTALE REGIONALE	
28146	TERRENI DEMANIALI	1.2.2.01.03.01.001	Demaniale	34	405	5.420	PG	GUALDO TADINO		No	13/05/1980	ESPROPRIO	Valore acquisizione	3.422,50	3.422,50	PROVINCIA	
28150	TERRENI DEMANIALI	1.2.2.01.03.01.001	Demaniale	34	410	180	PG	GUALDO TADINO		No	30/04/1985	ESPROPRIO	Valore acquisizione	28,32	28,32	AGENZIA FORESTALE REGIONALE	
28153	TERRENI DEMANIALI	1.2.2.01.03.01.001	Demaniale	34	413	320	PG	GUALDO TADINO		No	04/11/1982	ESPROPRIO	Valore acquisizione	74,37	74,37	AGENZIA FORESTALE REGIONALE	
28223	TERRENI DEMANIALI	1.2.2.01.03.01.001	Demaniale	28	398	760	PG	GUALDO TADINO		No	13/11/2009	TRASFERIMENTO A TITOLO GRATUITO	Valore catastale	255,13	255,13	PROVINCIA	
28224	TERRENI DEMANIALI	1.2.2.01.03.01.001	Demaniale	28	399	760	PG	GUALDO TADINO		No	13/11/2009	TRASFERIMENTO A TITOLO GRATUITO	Valore catastale	255,13	255,13	PROVINCIA	
28277	TERRENI DEMANIALI	1.2.2.01.03.01.001	Demaniale	60	435	1.020	PG	GUALDO TADINO		No	13/11/2009	TRASFERIMENTO A TITOLO GRATUITO	Valore catastale	513,50	513,50	PROVINCIA	
28126	TERRENI DEMANIALI	1.2.2.01.03.01.001	Demaniale	34	162	120	PG	GUALDO TADINO		No	30/04/1985	ESPROPRIO	Valore acquisizione	18,88	18,88	AGENZIA FORESTALE REGIONALE	
28129	TERRENI DEMANIALI	1.2.2.01.03.01.001	Demaniale	34	359	420	PG	GUALDO TADINO		No	09/12/1980	ESPROPRIO	Valore acquisizione	48,81	48,81	AGENZIA FORESTALE REGIONALE	
28132	TERRENI DEMANIALI	1.2.2.01.03.01.001	Demaniale	34	379	170	PG	GUALDO TADINO		No	09/12/1980	ESPROPRIO	Valore acquisizione	32,35	32,35	AGENZIA FORESTALE REGIONALE	
28135	TERRENI DEMANIALI	1.2.2.01.03.01.001	Demaniale	34	382	980	PG	GUALDO TADINO		No	09/12/1980	ESPROPRIO	Valore acquisizione	394,94	394,94	AGENZIA FORESTALE REGIONALE	
28209	TERRENI DEMANIALI	1.2.2.01.03.01.001	Demaniale	81	1060	140	PG	GUALDO TADINO		No	02/04/2007	ESPROPRIO	Valore acquisizione	128,46	128,46	PROVINCIA	
28210	TERRENI DEMANIALI	1.2.2.01.03.01.001	Demaniale	81	1062	40	PG	GUALDO TADINO		No	02/04/2007	ESPROPRIO	Valore acquisizione	35,57	35,57	PROVINCIA	
28213	TERRENI DEMANIALI	1.2.2.01.03.01.001	Demaniale	11	5	35	PG	GUALDO TADINO		No	13/11/2009	TRASFERIMENTO A TITOLO GRATUITO	Valore catastale	1,63	1,63	PROVINCIA	
28215	TERRENI DEMANIALI	1.2.2.01.03.01.001	Demaniale	28	46	1.830	PG	GUALDO TADINO		No	13/11/2009	TRASFERIMENTO A TITOLO GRATUITO	Valore catastale	614,25	614,25	PROVINCIA	
28219	TERRENI DEMANIALI	1.2.2.01.03.01.001	Demaniale	28	394	130	PG	GUALDO TADINO		No	13/11/2009	TRASFERIMENTO A TITOLO GRATUITO	Valore catastale	43,88	43,88	PROVINCIA	

Numero Identificativo (da sistema informativo)	Classificazione secondo il piano dei conti dello Stato Patrimoniale in base al D.lgs.118/2011 (Descrizione)	Classificazione secondo il piano dei conti dello Stato Patrimoniale in base al D.lgs.118/2011 (Codice)	Classificazione ai sensi del codice civile (demaniale, disponibile, indisponibile)	Foglio	Particella	Superficie mq	Provincia	Comune	Località	Bene soggetto ad ammortamento	Data di acquisizione	Modalità di acquisizione	Criterio di valutazione secondo i principi del D.lgs 118/2011	Valore dell'immobile secondo i principi del D.lgs 118/2011 al 31/12/2019 (euro)	Valore dell'immobile secondo i principi del D.lgs 118/2011 al 31/12/2018 (euro)	Ente Gestore	Note
28180	TERRENI DEMANIALI	1.2.2.01.03.01.001	Demaniale	34	441	280	PG	GUALDO TADINO		No	09/12/1980	ESPROPRIO	Valore acquisizione	115,18	115,18	AGENZIA FORESTALE REGIONALE	
28136	TERRENI DEMANIALI	1.2.2.01.03.01.001	Demaniale	34	383	80	PG	GUALDO TADINO		No	09/12/1980	ESPROPRIO	Valore acquisizione	32,24	32,24	AGENZIA FORESTALE REGIONALE	
28154	TERRENI DEMANIALI	1.2.2.01.03.01.001	Demaniale	34	414	110	PG	GUALDO TADINO		No	04/11/1982	ESPROPRIO	Valore acquisizione	25,56	25,56	AGENZIA FORESTALE REGIONALE	
28227	TERRENI DEMANIALI	1.2.2.01.03.01.001	Demaniale	28	403	50	PG	GUALDO TADINO		No	13/11/2009	TRASFERIMENTO A TITOLO GRATUITO	Valore catastale	16,25	16,25	PROVINCIA	
28228	TERRENI DEMANIALI	1.2.2.01.03.01.001	Demaniale	28	404	40	PG	GUALDO TADINO		No	13/11/2009	TRASFERIMENTO A TITOLO GRATUITO	Valore catastale	13,00	13,00	PROVINCIA	
28230	TERRENI DEMANIALI	1.2.2.01.03.01.001	Demaniale	28	410	800	PG	GUALDO TADINO		No	13/11/2009	TRASFERIMENTO A TITOLO GRATUITO	Valore catastale	503,75	503,75	PROVINCIA	
28276	TERRENI DEMANIALI	1.2.2.01.03.01.001	Demaniale	60	434	130	PG	GUALDO TADINO		No	13/11/2009	TRASFERIMENTO A TITOLO GRATUITO	Valore catastale	65,00	65,00	PROVINCIA	
28204	TERRENI DEMANIALI	1.2.2.01.03.01.001	Demaniale	81	903	45	PG	GUALDO TADINO		No	02/04/2007	ESPROPRIO	Valore acquisizione	41,30	41,30	PROVINCIA	
28279	TERRENI DEMANIALI	1.2.2.01.03.01.001	Demaniale	60	437	320	PG	GUALDO TADINO		No	13/11/2009	TRASFERIMENTO A TITOLO GRATUITO	Valore catastale	160,88	160,88	PROVINCIA	
28283	TERRENI DEMANIALI	1.2.2.01.03.01.001	Demaniale	60	441	95	PG	GUALDO TADINO		No	13/11/2009	TRASFERIMENTO A TITOLO GRATUITO	Valore catastale	60,13	60,13	PROVINCIA	
28232	TERRENI DEMANIALI	1.2.2.01.03.01.001	Demaniale	28	412	470	PG	GUALDO TADINO		No	13/11/2009	TRASFERIMENTO A TITOLO GRATUITO	Valore catastale	256,75	256,75	PROVINCIA	
28322	TERRENI DEMANIALI	1.2.2.01.03.01.001	Demaniale	75	415	42	PG	GUALDO TADINO		No	13/11/2009	TRASFERIMENTO A TITOLO GRATUITO	Valore catastale	21,13	21,13	PROVINCIA	
28321	TERRENI DEMANIALI	1.2.2.01.03.01.001	Demaniale	75	414	55	PG	GUALDO TADINO		No	13/11/2009	TRASFERIMENTO A TITOLO GRATUITO	Valore catastale	27,63	27,63	PROVINCIA	
28426	TERRENI DEMANIALI	1.2.2.01.03.01.001	Demaniale	110	291	80	PG	GUALDO TADINO		No	13/11/2009	TRASFERIMENTO A TITOLO GRATUITO	Valore catastale	26,00	26,00	PROVINCIA	
28375	TERRENI DEMANIALI	1.2.2.01.03.01.001	Demaniale	97	485	890	PG	GUALDO TADINO		No	13/11/2009	TRASFERIMENTO A TITOLO GRATUITO	Valore catastale	290,88	290,88	PROVINCIA	
28266	TERRENI DEMANIALI	1.2.2.01.03.01.001	Demaniale	60	205	340	PG	GUALDO TADINO		No	13/11/2009	TRASFERIMENTO A TITOLO GRATUITO	Valore catastale	14,63	14,63	PROVINCIA	
28074	TERRENI DEMANIALI	1.2.2.01.03.01.001	Demaniale	19	77	195	PG	GUALDO TADINO		No	09/12/1980	ACQUISIZIONE	Valore acquisizione	163,15	163,15	PROVINCIA	
28134	TERRENI DEMANIALI	1.2.2.01.03.01.001	Demaniale	34	381	120	PG	GUALDO TADINO		No	09/12/1980	ESPROPRIO	Valore acquisizione	107,84	107,84	AGENZIA FORESTALE REGIONALE	
28241	TERRENI DEMANIALI	1.2.2.01.03.01.001	Demaniale	54	427	263	PG	GUALDO TADINO		No	13/11/2009	TRASFERIMENTO A TITOLO GRATUITO	Valore catastale	165,75	165,75	PROVINCIA	
28370	TERRENI DEMANIALI	1.2.2.01.03.01.001	Demaniale	97	410	90	PG	GUALDO TADINO		No	13/11/2009	TRASFERIMENTO A TITOLO GRATUITO	Valore catastale	29,25	29,25	PROVINCIA	

Numero Identificativo (da sistema informativo)	Classificazione secondo il piano dei conti dello Stato Patrimoniale in base al D.lgs.118/2011 (Descrizione)	Classificazione secondo il piano dei conti dello Stato Patrimoniale in base al D.lgs.118/2011 (Codice)	Classificazione ai sensi del codice civile (demaniale, disponibile, indisponibile)	Foglio	Particella	Superficie mq	Provincia	Comune	Località	Bene soggetto ad ammortamento	Data di acquisizione	Modalità di acquisizione	Criterio di valutazione secondo i principi del D.lgs 118/2011	Valore dell'immobile secondo i principi del D.lgs 118/2011 al 31/12/2019 (euro)	Valore dell'immobile secondo i principi del D.lgs 118/2011 al 31/12/2018 (euro)	Ente Gestore	Note
28288	TERRENI DEMANIALI	1.2.2.01.03.01.001	Demaniale	60	446	200	PG	GUALDO TADINO		No	13/11/2009	TRASFERIMENTO A TITOLO GRATUITO	Valore catastale	100,75	100,75	PROVINCIA	
28340	TERRENI DEMANIALI	1.2.2.01.03.01.001	Demaniale	89	182	300	PG	GUALDO TADINO		No	13/11/2009	TRASFERIMENTO A TITOLO GRATUITO	Valore catastale	97,50	97,50	PROVINCIA	
28103	TERRENI DEMANIALI	1.2.2.01.03.01.001	Demaniale	20	251	230	PG	GUALDO TADINO		No	13/05/1980	ESPROPRIO	Valore acquisizione	92,05	92,05	PROVINCIA	
28159	TERRENI DEMANIALI	1.2.2.01.03.01.001	Demaniale	34	419	560	PG	GUALDO TADINO		No	30/04/1985	ESPROPRIO	Valore acquisizione	88,12	88,12	AGENZIA FORESTALE REGIONALE	
28163	TERRENI DEMANIALI	1.2.2.01.03.01.001	Demaniale	34	423	310	PG	GUALDO TADINO		No	09/12/1980	ESPROPRIO	Valore acquisizione	231,07	231,07	AGENZIA FORESTALE REGIONALE	
28303	TERRENI DEMANIALI	1.2.2.01.03.01.001	Demaniale	75	350	450	PG	GUALDO TADINO		No	13/11/2009	TRASFERIMENTO A TITOLO GRATUITO	Valore catastale	151,13	151,13	PROVINCIA	
28313	TERRENI DEMANIALI	1.2.2.01.03.01.001	Demaniale	75	371	120	PG	GUALDO TADINO		No	13/11/2009	TRASFERIMENTO A TITOLO GRATUITO	Valore catastale	40,63	40,63	PROVINCIA	
28366	TERRENI DEMANIALI	1.2.2.01.03.01.001	Demaniale	90	276	360	PG	GUALDO TADINO		No	13/11/2009	TRASFERIMENTO A TITOLO GRATUITO	Valore catastale	118,63	118,63	PROVINCIA	
28295	TERRENI DEMANIALI	1.2.2.01.03.01.001	Demaniale	60	453	90	PG	GUALDO TADINO		No	13/11/2009	TRASFERIMENTO A TITOLO GRATUITO	Valore catastale	45,50	45,50	PROVINCIA	
28116	TERRENI DEMANIALI	1.2.2.01.03.01.001	Demaniale	20	276	980	PG	GUALDO TADINO		No	09/12/1980	ESPROPRIO	Valore acquisizione	759,19	759,19	AGENZIA FORESTALE REGIONALE	
28168	TERRENI DEMANIALI	1.2.2.01.03.01.001	Demaniale	34	429	120	PG	GUALDO TADINO		No	04/11/1982	ESPROPRIO	Valore acquisizione	27,89	27,89	AGENZIA FORESTALE REGIONALE	
28176	TERRENI DEMANIALI	1.2.2.01.03.01.001	Demaniale	34	437	150	PG	GUALDO TADINO		No	09/12/1980	ESPROPRIO	Valore acquisizione	61,70	61,70	AGENZIA FORESTALE REGIONALE	
28326	TERRENI DEMANIALI	1.2.2.01.03.01.001	Demaniale	75	419	190	PG	GUALDO TADINO		No	13/11/2009	TRASFERIMENTO A TITOLO GRATUITO	Valore catastale	95,88	95,88	PROVINCIA	
28414	TERRENI DEMANIALI	1.2.2.01.03.01.001	Demaniale	109	280	80	PG	GUALDO TADINO		No	13/11/2009	TRASFERIMENTO A TITOLO GRATUITO	Valore catastale	26,00	26,00	PROVINCIA	
28330	TERRENI DEMANIALI	1.2.2.01.03.01.001	Demaniale	75	423	80	PG	GUALDO TADINO		No	13/11/2009	TRASFERIMENTO A TITOLO GRATUITO	Valore catastale	27,63	27,63	PROVINCIA	
28407	TERRENI DEMANIALI	1.2.2.01.03.01.001	Demaniale	109	273	380	PG	GUALDO TADINO		No	13/11/2009	TRASFERIMENTO A TITOLO GRATUITO	Valore catastale	125,13	125,13	PROVINCIA	
28147	TERRENI DEMANIALI	1.2.2.01.03.01.001	Demaniale	34	407	65	PG	GUALDO TADINO		No	13/05/1980	ESPROPRIO	Valore acquisizione	41,04	41,04	PROVINCIA	
28152	TERRENI DEMANIALI	1.2.2.01.03.01.001	Demaniale	34	412	110	PG	GUALDO TADINO		No	09/12/1980	ESPROPRIO	Valore acquisizione	44,33	44,33	AGENZIA FORESTALE REGIONALE	
28387	TERRENI DEMANIALI	1.2.2.01.03.01.001	Demaniale	109	241	330	PG	GUALDO TADINO		No	13/11/2009	TRASFERIMENTO A TITOLO GRATUITO	Valore catastale	14,63	14,63	PROVINCIA	
28334	TERRENI DEMANIALI	1.2.2.01.03.01.001	Demaniale	86	265	110	PG	GUALDO TADINO		No	13/11/2009	TRASFERIMENTO A TITOLO GRATUITO	Valore catastale	35,75	35,75	PROVINCIA	

Numero Identificativo (da sistema informativo)	Classificazione secondo il piano dei conti dello Stato Patrimoniale in base al D.lgs.118/2011 (Descrizione)	Classificazione secondo il piano dei conti dello Stato Patrimoniale in base al D.lgs.118/2011 (Codice)	Classificazione ai sensi del codice civile (demaniale, disponibile, indisponibile)	Foglio	Particella	Superficie mq	Provincia	Comune	Località	Bene soggetto ad ammortamento	Data di acquisizione	Modalità di acquisizione	Criterio di valutazione secondo i principi del D.lgs 118/2011	Valore dell'immobile secondo i principi del D.lgs 118/2011 al 31/12/2019 (euro)	Valore dell'immobile secondo i principi del D.lgs 118/2011 al 31/12/2018 (euro)	Ente Gestore	Note
28258	TERRENI DEMANIALI	1.2.2.01.03.01.001	Demaniale	59	293	185	PG	GUALDO TADINO		No	13/11/2009	TRASFERIMENTO A TITOLO GRATUITO	Valore catastale	61,75	61,75	PROVINCIA	
40409	TERRENI DEMANIALI	1.2.2.01.03.01.001	Demaniale	19	532	115	PG	GUALDO TADINO		No	13/05/1980	ESPROPRIO	Valore acquisizione	45,02	45,02	PROVINCIA	
28096	TERRENI DEMANIALI	1.2.2.01.03.01.001	Demaniale	20	241	1.600	PG	GUALDO TADINO		No	13/05/1980	ESPROPRIO	Valore acquisizione	640,38	640,38	PROVINCIA	
28247	TERRENI DEMANIALI	1.2.2.01.03.01.001	Demaniale	59	281	1.080	PG	GUALDO TADINO		No	13/11/2009	TRASFERIMENTO A TITOLO GRATUITO	Valore catastale	118,63	118,63	PROVINCIA	
28299	TERRENI DEMANIALI	1.2.2.01.03.01.001	Demaniale	75	338	60	PG	GUALDO TADINO		No	13/11/2009	TRASFERIMENTO A TITOLO GRATUITO	Valore catastale	19,50	19,50	PROVINCIA	
28348	TERRENI DEMANIALI	1.2.2.01.03.01.001	Demaniale	89	197	33	PG	GUALDO TADINO		No	13/11/2009	TRASFERIMENTO A TITOLO GRATUITO	Valore catastale	10,73	10,73	PROVINCIA	Il valore è stato determinato applicando il valore del R.D. delle particelle limitrofe aventi la stessa coltura: SEMIN ARBOR
28355	TERRENI DEMANIALI	1.2.2.01.03.01.001	Demaniale	89	210	210	PG	GUALDO TADINO		No	13/11/2009	TRASFERIMENTO A TITOLO GRATUITO	Valore catastale	68,25	68,25	PROVINCIA	
28427	TERRENI DEMANIALI	1.2.2.01.03.01.001	Demaniale	110	297	140	PG	GUALDO TADINO		No	13/11/2009	TRASFERIMENTO A TITOLO GRATUITO	Valore catastale	87,75	87,75	PROVINCIA	
28148	TERRENI DEMANIALI	1.2.2.01.03.01.001	Demaniale	34	408	5	PG	GUALDO TADINO		No	13/05/1980	ESPROPRIO	Valore acquisizione	3,16	3,16	PROVINCIA	
28181	TERRENI DEMANIALI	1.2.2.01.03.01.001	Demaniale	34	442	50	PG	GUALDO TADINO		No	09/12/1980	ESPROPRIO	Valore acquisizione	20,57	20,57	AGENZIA FORESTALE REGIONALE	
28235	TERRENI DEMANIALI	1.2.2.01.03.01.001	Demaniale	63	119	1.050	PG	GUALDO TADINO		No	13/11/2009	TRASFERIMENTO A TITOLO GRATUITO	Valore catastale	69,88	69,88	PROVINCIA	
28238	TERRENI DEMANIALI	1.2.2.01.03.01.001	Demaniale	105	515	25	PG	GUALDO TADINO		No	13/11/2009	TRASFERIMENTO A TITOLO GRATUITO	Valore catastale	13,00	13,00	PROVINCIA	
28240	TERRENI DEMANIALI	1.2.2.01.03.01.001	Demaniale	54	426	32	PG	GUALDO TADINO		No	13/11/2009	TRASFERIMENTO A TITOLO GRATUITO	Valore catastale	19,50	19,50	PROVINCIA	
28131	TERRENI DEMANIALI	1.2.2.01.03.01.001	Demaniale	34	378	3.700	PG	GUALDO TADINO		No	09/12/1980	ESPROPRIO	Valore acquisizione	703,99	703,99	AGENZIA FORESTALE REGIONALE	
28133	TERRENI DEMANIALI	1.2.2.01.03.01.001	Demaniale	34	380	1.320	PG	GUALDO TADINO		No	13/05/1980	ESPROPRIO	Valore acquisizione	833,52	833,52	PROVINCIA	
28212	TERRENI DEMANIALI	1.2.2.01.03.01.001	Demaniale	11	614	940	PG	GUALDO TADINO		No	03/03/2011	ACQUISIZIONE	Valore acquisizione	1.193,20	1.193,20	PROVINCIA	
28214	TERRENI DEMANIALI	1.2.2.01.03.01.001	Demaniale	28	30	218	PG	GUALDO TADINO		No	13/11/2009	TRASFERIMENTO A TITOLO GRATUITO	Valore catastale	136,50	136,50	PROVINCIA	
28216	TERRENI DEMANIALI	1.2.2.01.03.01.001	Demaniale	28	47	2.830	PG	GUALDO TADINO		No	13/11/2009	TRASFERIMENTO A TITOLO GRATUITO	Valore catastale	950,63	950,63	PROVINCIA	
28358	TERRENI DEMANIALI	1.2.2.01.03.01.001	Demaniale	90	266	140	PG	GUALDO TADINO		No	13/11/2009	TRASFERIMENTO A TITOLO GRATUITO	Valore catastale	45,50	45,50	PROVINCIA	
28360	TERRENI DEMANIALI	1.2.2.01.03.01.001	Demaniale	90	270	2.180	PG	GUALDO TADINO		No	13/11/2009	TRASFERIMENTO A TITOLO GRATUITO	Valore catastale	731,25	731,25	PROVINCIA	

Numero Identificativo (da sistema informativo)	Classificazione secondo il piano dei conti dello Stato Patrimoniale in base al D.lgs.118/2011 (Descrizione)	Classificazione secondo il piano dei conti dello Stato Patrimoniale in base al D.lgs.118/2011 (Codice)	Classificazione ai sensi del codice civile (demaniale, disponibile, indisponibile)	Foglio	Particella	Superficie mq	Provincia	Comune	Località	Bene soggetto ad ammortamento	Data di acquisizione	Modalità di acquisizione	Criterio di valutazione secondo i principi del D.lgs 118/2011	Valore dell'immobile secondo i principi del D.lgs 118/2011 al 31/12/2019 (euro)	Valore dell'immobile secondo i principi del D.lgs 118/2011 al 31/12/2018 (euro)	Ente Gestore	Note
28363	TERRENI DEMANIALI	1.2.2.01.03.01.001	Demaniale	90	273	1.180	PG	GUALDO TADINO		No	13/11/2009	TRASFERIMENTO A TITOLO GRATUITO	Valore catastale	386,75	386,75	PROVINCIA	
28365	TERRENI DEMANIALI	1.2.2.01.03.01.001	Demaniale	90	275	350	PG	GUALDO TADINO		No	13/11/2009	TRASFERIMENTO A TITOLO GRATUITO	Valore catastale	26,00	26,00	PROVINCIA	
28368	TERRENI DEMANIALI	1.2.2.01.03.01.001	Demaniale	97	408	70	PG	GUALDO TADINO		No	13/11/2009	TRASFERIMENTO A TITOLO GRATUITO	Valore catastale	22,75	22,75	PROVINCIA	
28170	TERRENI DEMANIALI	1.2.2.01.03.01.001	Demaniale	34	431	640	PG	GUALDO TADINO		No	09/12/1980	ESPROPRIO	Valore acquisizione	74,37	74,37	AGENZIA FORESTALE REGIONALE	
28315	TERRENI DEMANIALI	1.2.2.01.03.01.001	Demaniale	75	373	32	PG	GUALDO TADINO		No	13/11/2009	TRASFERIMENTO A TITOLO GRATUITO	Valore catastale	1,63	1,63	PROVINCIA	
28107	TERRENI DEMANIALI	1.2.2.01.03.01.001	Demaniale	20	256	2.900	PG	GUALDO TADINO		No	13/05/1980	ESPROPRIO	Valore acquisizione	1.123,29	1.123,29	PROVINCIA	
28110	TERRENI DEMANIALI	1.2.2.01.03.01.001	Demaniale	20	270	190	PG	GUALDO TADINO		No	13/05/1980	ESPROPRIO	Valore acquisizione	76,04	76,04	PROVINCIA	
28113	TERRENI DEMANIALI	1.2.2.01.03.01.001	Demaniale	20	273	520	PG	GUALDO TADINO		No	13/05/1980	ESPROPRIO	Valore acquisizione	208,12	208,12	PROVINCIA	
28115	TERRENI DEMANIALI	1.2.2.01.03.01.001	Demaniale	20	275	1.120	PG	GUALDO TADINO		No	13/05/1980	ESPROPRIO	Valore acquisizione	484,78	484,78	PROVINCIA	
28333	TERRENI DEMANIALI	1.2.2.01.03.01.001	Demaniale	86	264	600	PG	GUALDO TADINO		No	13/11/2009	TRASFERIMENTO A TITOLO GRATUITO	Valore catastale	196,63	196,63	PROVINCIA	
28336	TERRENI DEMANIALI	1.2.2.01.03.01.001	Demaniale	86	267	200	PG	GUALDO TADINO		No	13/11/2009	TRASFERIMENTO A TITOLO GRATUITO	Valore catastale	65,00	65,00	PROVINCIA	
28119	TERRENI DEMANIALI	1.2.2.01.03.01.001	Demaniale	20	279	3.940	PG	GUALDO TADINO		No	09/12/1980	ESPROPRIO	Valore acquisizione	3.052,26	3.052,26	AGENZIA FORESTALE REGIONALE	
28122	TERRENI DEMANIALI	1.2.2.01.03.01.001	Demaniale	20	283	640	PG	GUALDO TADINO		No	04/11/1982	ESPROPRIO	Valore acquisizione	495,80	495,80	AGENZIA FORESTALE REGIONALE	
28415	TERRENI DEMANIALI	1.2.2.01.03.01.001	Demaniale	109	281	180	PG	GUALDO TADINO		No	13/11/2009	TRASFERIMENTO A TITOLO GRATUITO	Valore catastale	58,50	58,50	PROVINCIA	
28417	TERRENI DEMANIALI	1.2.2.01.03.01.001	Demaniale	110	271	340	PG	GUALDO TADINO		No	13/11/2009	TRASFERIMENTO A TITOLO GRATUITO	Valore catastale	110,50	110,50	PROVINCIA	
28421	TERRENI DEMANIALI	1.2.2.01.03.01.001	Demaniale	110	282	20	PG	GUALDO TADINO		No	13/11/2009	TRASFERIMENTO A TITOLO GRATUITO	Valore catastale	6,50	6,50	PROVINCIA	
28424	TERRENI DEMANIALI	1.2.2.01.03.01.001	Demaniale	110	289	520	PG	GUALDO TADINO		No	13/11/2009	TRASFERIMENTO A TITOLO GRATUITO	Valore catastale	170,63	170,63	PROVINCIA	
28428	TERRENI DEMANIALI	1.2.2.01.03.01.001	Demaniale	110	298	650	PG	GUALDO TADINO		No	13/11/2009	TRASFERIMENTO A TITOLO GRATUITO	Valore catastale	212,88	212,88	PROVINCIA	
28292	TERRENI DEMANIALI	1.2.2.01.03.01.001	Demaniale	60	450	165	PG	GUALDO TADINO		No	13/11/2009	TRASFERIMENTO A TITOLO GRATUITO	Valore catastale	82,88	82,88	PROVINCIA	
28294	TERRENI DEMANIALI	1.2.2.01.03.01.001	Demaniale	60	452	2.360	PG	GUALDO TADINO		No	13/11/2009	TRASFERIMENTO A TITOLO GRATUITO	Valore catastale	793,00	793,00	PROVINCIA	

Numero Identificativo (da sistema informativo)	Classificazione secondo il piano dei conti dello Stato Patrimoniale in base al D.lgs.118/2011 (Descrizione)	Classificazione secondo il piano dei conti dello Stato Patrimoniale in base al D.lgs.118/2011 (Codice)	Classificazione ai sensi del codice civile (demaniale, disponibile, indisponibile)	Foglio	Particella	Superficie mq	Provincia	Comune	Località	Bene soggetto ad ammortamento	Data di acquisizione	Modalità di acquisizione	Criterio di valutazione secondo i principi del D.lgs 118/2011	Valore dell'immobile secondo i principi del D.lgs 118/2011 al 31/12/2019 (euro)	Valore dell'immobile secondo i principi del D.lgs 118/2011 al 31/12/2018 (euro)	Ente Gestore	Note
28297	TERRENI DEMANIALI	1.2.2.01.03.01.001	Demaniale	60	456	25	PG	GUALDO TADINO		No	13/11/2009	TRASFERIMENTO A TITOLO GRATUITO	Valore catastale	13,00	13,00	PROVINCIA	
28298	TERRENI DEMANIALI	1.2.2.01.03.01.001	Demaniale	75	337	420	PG	GUALDO TADINO		No	13/11/2009	TRASFERIMENTO A TITOLO GRATUITO	Valore catastale	141,38	141,38	PROVINCIA	
28084	TERRENI DEMANIALI	1.2.2.01.03.01.001	Demaniale	19	93	110	PG	GUALDO TADINO		No	13/05/1980	ESPROPRIO	Valore acquisizione	43,06	43,06	PROVINCIA	
28087	TERRENI DEMANIALI	1.2.2.01.03.01.001	Demaniale	19	99	40	PG	GUALDO TADINO		No	04/11/1982	ESPROPRIO	Valore acquisizione	33,47	33,47	PROVINCIA	
28091	TERRENI DEMANIALI	1.2.2.01.03.01.001	Demaniale	20	234	8.890	PG	GUALDO TADINO		No	13/05/1980	ESPROPRIO	Valore acquisizione	3.558,09	3.558,09	PROVINCIA	
28095	TERRENI DEMANIALI	1.2.2.01.03.01.001	Demaniale	20	239	430	PG	GUALDO TADINO		No	13/05/1980	ESPROPRIO	Valore acquisizione	172,10	172,10	PROVINCIA	
28310	TERRENI DEMANIALI	1.2.2.01.03.01.001	Demaniale	75	366	2.200	PG	GUALDO TADINO		No	13/11/2009	TRASFERIMENTO A TITOLO GRATUITO	Valore catastale	737,75	737,75	PROVINCIA	
28312	TERRENI DEMANIALI	1.2.2.01.03.01.001	Demaniale	75	368	160	PG	GUALDO TADINO		No	13/11/2009	TRASFERIMENTO A TITOLO GRATUITO	Valore catastale	53,63	53,63	PROVINCIA	
28409	TERRENI DEMANIALI	1.2.2.01.03.01.001	Demaniale	109	275	430	PG	GUALDO TADINO		No	13/11/2009	TRASFERIMENTO A TITOLO GRATUITO	Valore catastale	141,38	141,38	PROVINCIA	
28304	TERRENI DEMANIALI	1.2.2.01.03.01.001	Demaniale	75	351	180	PG	GUALDO TADINO		No	13/11/2009	TRASFERIMENTO A TITOLO GRATUITO	Valore catastale	60,13	60,13	PROVINCIA	
28098	TERRENI DEMANIALI	1.2.2.01.03.01.001	Demaniale	20	244	70	PG	GUALDO TADINO		No	13/05/1980	ESPROPRIO	Valore acquisizione	28,02	28,02	PROVINCIA	
28101	TERRENI DEMANIALI	1.2.2.01.03.01.001	Demaniale	20	248	780	PG	GUALDO TADINO		No	13/05/1980	ESPROPRIO	Valore acquisizione	312,18	312,18	PROVINCIA	
28400	TERRENI DEMANIALI	1.2.2.01.03.01.001	Demaniale	109	266	10	PG	GUALDO TADINO		No	13/11/2009	TRASFERIMENTO A TITOLO GRATUITO	Valore catastale	3,25	3,25	PROVINCIA	
28403	TERRENI DEMANIALI	1.2.2.01.03.01.001	Demaniale	109	269	1.640	PG	GUALDO TADINO		No	13/11/2009	TRASFERIMENTO A TITOLO GRATUITO	Valore catastale	274,63	274,63	PROVINCIA	
28406	TERRENI DEMANIALI	1.2.2.01.03.01.001	Demaniale	109	272	1.320	PG	GUALDO TADINO		No	13/11/2009	TRASFERIMENTO A TITOLO GRATUITO	Valore catastale	432,25	432,25	PROVINCIA	
28393	TERRENI DEMANIALI	1.2.2.01.03.01.001	Demaniale	109	251	560	PG	GUALDO TADINO		No	13/11/2009	TRASFERIMENTO A TITOLO GRATUITO	Valore catastale	183,63	183,63	PROVINCIA	
28382	TERRENI DEMANIALI	1.2.2.01.03.01.001	Demaniale	97	492	1.200	PG	GUALDO TADINO		No	13/11/2009	TRASFERIMENTO A TITOLO GRATUITO	Valore catastale	393,25	393,25	PROVINCIA	
28323	TERRENI DEMANIALI	1.2.2.01.03.01.001	Demaniale	75	416	143	PG	GUALDO TADINO		No	13/11/2009	TRASFERIMENTO A TITOLO GRATUITO	Valore catastale	71,50	71,50	PROVINCIA	
28324	TERRENI DEMANIALI	1.2.2.01.03.01.001	Demaniale	75	417	400	PG	GUALDO TADINO		No	13/11/2009	TRASFERIMENTO A TITOLO GRATUITO	Valore catastale	201,50	201,50	PROVINCIA	
28329	TERRENI DEMANIALI	1.2.2.01.03.01.001	Demaniale	75	422	330	PG	GUALDO TADINO		No	13/11/2009	TRASFERIMENTO A TITOLO GRATUITO	Valore catastale	110,50	110,50	PROVINCIA	

Numero Identificativo (da sistema informativo)	Classificazione secondo il piano dei conti dello Stato Patrimoniale in base al D.lgs.118/2011 (Descrizione)	Classificazione secondo il piano dei conti dello Stato Patrimoniale in base al D.lgs.118/2011 (Codice)	Classificazione ai sensi del codice civile (demaniale, disponibile, indisponibile)	Foglio	Particella	Superficie mq	Provincia	Comune	Località	Bene soggetto ad ammortamento	Data di acquisizione	Modalità di acquisizione	Criterio di valutazione secondo i principi del D.lgs 118/2011	Valore dell'immobile secondo i principi del D.lgs 118/2011 al 31/12/2019 (euro)	Valore dell'immobile secondo i principi del D.lgs 118/2011 al 31/12/2018 (euro)	Ente Gestore	Note
28372	TERRENI DEMANIALI	1.2.2.01.03.01.001	Demaniale	97	482	360	PG	GUALDO TADINO		No	13/11/2009	TRASFERIMENTO A TITOLO GRATUITO	Valore catastale	224,25	224,25	PROVINCIA	
28374	TERRENI DEMANIALI	1.2.2.01.03.01.001	Demaniale	97	484	2.760	PG	GUALDO TADINO		No	13/11/2009	TRASFERIMENTO A TITOLO GRATUITO	Valore catastale	903,50	903,50	PROVINCIA	
28343	TERRENI DEMANIALI	1.2.2.01.03.01.001	Demaniale	89	185	130	PG	GUALDO TADINO		No	13/11/2009	TRASFERIMENTO A TITOLO GRATUITO	Valore catastale	42,25	42,25	PROVINCIA	
28282	TERRENI DEMANIALI	1.2.2.01.03.01.001	Demaniale	60	440	315	PG	GUALDO TADINO		No	13/11/2009	TRASFERIMENTO A TITOLO GRATUITO	Valore catastale	159,25	159,25	PROVINCIA	
28285	TERRENI DEMANIALI	1.2.2.01.03.01.001	Demaniale	60	443	20	PG	GUALDO TADINO		No	13/11/2009	TRASFERIMENTO A TITOLO GRATUITO	Valore catastale	9,75	9,75	PROVINCIA	
28411	TERRENI DEMANIALI	1.2.2.01.03.01.001	Demaniale	109	277	640	PG	GUALDO TADINO		No	13/11/2009	TRASFERIMENTO A TITOLO GRATUITO	Valore catastale	209,63	209,63	PROVINCIA	
28112	TERRENI DEMANIALI	1.2.2.01.03.01.001	Demaniale	20	272	880	PG	GUALDO TADINO		No	13/05/1980	ESPROPRIO	Valore acquisizione	352,21	352,21	PROVINCIA	
28290	TERRENI DEMANIALI	1.2.2.01.03.01.001	Demaniale	60	448	20	PG	GUALDO TADINO		No	13/11/2009	TRASFERIMENTO A TITOLO GRATUITO	Valore catastale	9,75	9,75	PROVINCIA	
40404	TERRENI DEMANIALI	1.2.2.01.03.01.001	Demaniale	19	523	295	PG	GUALDO TADINO		No	04/11/1982	ESPROPRIO	Valore acquisizione	517,48	517,48	PROVINCIA	
40406	TERRENI DEMANIALI	1.2.2.01.03.01.001	Demaniale	19	525	20	PG	GUALDO TADINO		No	04/11/1982	ESPROPRIO	Valore acquisizione	35,08	35,08	PROVINCIA	
40407	TERRENI DEMANIALI	1.2.2.01.03.01.001	Demaniale	19	531	3.595	PG	GUALDO TADINO		No	13/05/1980	ESPROPRIO	Valore acquisizione	1.407,40	1.407,40	PROVINCIA	
28271	TERRENI DEMANIALI	1.2.2.01.03.01.001	Demaniale	60	429	160	PG	GUALDO TADINO		No	13/11/2009	TRASFERIMENTO A TITOLO GRATUITO	Valore catastale	81,25	81,25	PROVINCIA	
28226	TERRENI DEMANIALI	1.2.2.01.03.01.001	Demaniale	28	402	60	PG	GUALDO TADINO		No	13/11/2009	TRASFERIMENTO A TITOLO GRATUITO	Valore catastale	19,50	19,50	PROVINCIA	
28239	TERRENI DEMANIALI	1.2.2.01.03.01.001	Demaniale	54	425	395	PG	GUALDO TADINO		No	13/11/2009	TRASFERIMENTO A TITOLO GRATUITO	Valore catastale	248,63	248,63	PROVINCIA	
28262	TERRENI DEMANIALI	1.2.2.01.03.01.001	Demaniale	59	297	6	PG	GUALDO TADINO		No	13/11/2009	TRASFERIMENTO A TITOLO GRATUITO	Valore catastale	1,63	1,63	PROVINCIA	
28280	TERRENI DEMANIALI	1.2.2.01.03.01.001	Demaniale	60	438	185	PG	GUALDO TADINO		No	13/11/2009	TRASFERIMENTO A TITOLO GRATUITO	Valore catastale	92,63	92,63	PROVINCIA	
28104	TERRENI DEMANIALI	1.2.2.01.03.01.001	Demaniale	20	253	1.230	PG	GUALDO TADINO		No	09/12/1980	ESPROPRIO	Valore acquisizione	28,84	28,84	AGENZIA FORESTALE REGIONALE	
28381	TERRENI DEMANIALI	1.2.2.01.03.01.001	Demaniale	97	491	250	PG	GUALDO TADINO		No	13/11/2009	TRASFERIMENTO A TITOLO GRATUITO	Valore catastale	81,25	81,25	PROVINCIA	
28269	TERRENI DEMANIALI	1.2.2.01.03.01.001	Demaniale	60	427	300	PG	GUALDO TADINO		No	13/11/2009	TRASFERIMENTO A TITOLO GRATUITO	Valore catastale	151,13	151,13	PROVINCIA	
28206	TERRENI DEMANIALI	1.2.2.01.03.01.001	Demaniale	81	1054	780	PG	GUALDO TADINO		No	02/04/2007	ESPROPRIO	Valore acquisizione	715,76	715,76	PROVINCIA	

Numero Identificativo (da sistema informativo)	Classificazione secondo il piano dei conti dello Stato Patrimoniale in base al D.lgs.118/2011 (Descrizione)	Classificazione secondo il piano dei conti dello Stato Patrimoniale in base al D.lgs.118/2011 (Codice)	Classificazione ai sensi del codice civile (demaniale, disponibile, indisponibile)	Foglio	Particella	Superficie mq	Provincia	Comune	Località	Bene soggetto ad ammortamento	Data di acquisizione	Modalità di acquisizione	Criterio di valutazione secondo i principi del D.lgs 118/2011	Valore dell'immobile secondo i principi del D.lgs 118/2011 al 31/12/2019 (euro)	Valore dell'immobile secondo i principi del D.lgs 118/2011 al 31/12/2018 (euro)	Ente Gestore	Note
28211	TERRENI DEMANIALI	1.2.2.01.03.01.001	Demaniale	11	1305	850	PG	GUALDO TADINO		No	03/03/2011	ACQUISIZIONE	Valore acquisizione	8.764,06	8.764,06	PROVINCIA	
28250	TERRENI DEMANIALI	1.2.2.01.03.01.001	Demaniale	59	284	155	PG	GUALDO TADINO		No	13/11/2009	TRASFERIMENTO A TITOLO GRATUITO	Valore catastale	52,00	52,00	PROVINCIA	
28278	TERRENI DEMANIALI	1.2.2.01.03.01.001	Demaniale	60	436	150	PG	GUALDO TADINO		No	13/11/2009	TRASFERIMENTO A TITOLO GRATUITO	Valore catastale	74,75	74,75	PROVINCIA	
28248	TERRENI DEMANIALI	1.2.2.01.03.01.001	Demaniale	59	282	235	PG	GUALDO TADINO		No	13/11/2009	TRASFERIMENTO A TITOLO GRATUITO	Valore catastale	79,63	79,63	PROVINCIA	
28349	TERRENI DEMANIALI	1.2.2.01.03.01.001	Demaniale	89	198	60	PG	GUALDO TADINO		No	13/11/2009	TRASFERIMENTO A TITOLO GRATUITO	Valore catastale	19,50	19,50	PROVINCIA	Il valore è stato determinato applicando il valore del R.D. delle particelle limitrofe aventi la stessa coltura: SEMIN ARBOR
28344	TERRENI DEMANIALI	1.2.2.01.03.01.001	Demaniale	89	186	300	PG	GUALDO TADINO		No	13/11/2009	TRASFERIMENTO A TITOLO GRATUITO	Valore catastale	97,50	97,50	PROVINCIA	
28341	TERRENI DEMANIALI	1.2.2.01.03.01.001	Demaniale	89	183	320	PG	GUALDO TADINO		No	13/11/2009	TRASFERIMENTO A TITOLO GRATUITO	Valore catastale	104,00	104,00	PROVINCIA	
28354	TERRENI DEMANIALI	1.2.2.01.03.01.001	Demaniale	89	208	1.040	PG	GUALDO TADINO		No	13/11/2009	TRASFERIMENTO A TITOLO GRATUITO	Valore catastale	339,63	339,63	PROVINCIA	
28369	TERRENI DEMANIALI	1.2.2.01.03.01.001	Demaniale	97	409	200	PG	GUALDO TADINO		No	13/11/2009	TRASFERIMENTO A TITOLO GRATUITO	Valore catastale	65,00	65,00	PROVINCIA	
28397	TERRENI DEMANIALI	1.2.2.01.03.01.001	Demaniale	109	263	350	PG	GUALDO TADINO		No	13/11/2009	TRASFERIMENTO A TITOLO GRATUITO	Valore catastale	113,75	113,75	PROVINCIA	
28422	TERRENI DEMANIALI	1.2.2.01.03.01.001	Demaniale	110	283	220	PG	GUALDO TADINO		No	13/11/2009	TRASFERIMENTO A TITOLO GRATUITO	Valore catastale	71,50	71,50	PROVINCIA	
40410	TERRENI DEMANIALI	1.2.2.01.03.01.001	Demaniale	19	529	120	PG	GUALDO TADINO		No	04/11/1982	ESPROPRIO	Valore acquisizione	82,18	82,18	PROVINCIA	
40411	TERRENI DEMANIALI	1.2.2.01.03.01.001	Demaniale	19	530	180	PG	GUALDO TADINO		No	04/11/1982	ESPROPRIO	Valore acquisizione	123,27	123,27	PROVINCIA	
40412	TERRENI DEMANIALI	1.2.2.01.03.01.001	Demaniale	19	521	170	PG	GUALDO TADINO		No	09/12/1980	ESPROPRIO	Valore acquisizione	142,23	142,23	PROVINCIA	
40413	TERRENI DEMANIALI	1.2.2.01.03.01.001	Demaniale	19	522	25	PG	GUALDO TADINO		No	09/12/1980	ESPROPRIO	Valore acquisizione	20,92	20,92	PROVINCIA	
28347	TERRENI DEMANIALI	1.2.2.01.03.01.001	Demaniale	89	196	55	PG	GUALDO TADINO		No	13/11/2009	TRASFERIMENTO A TITOLO GRATUITO	Valore catastale	17,88	17,88	PROVINCIA	Il valore è stato determinato applicando il valore del R.D. delle particelle limitrofe aventi la stessa coltura: SEMIN ARBOR
28371	TERRENI DEMANIALI	1.2.2.01.03.01.001	Demaniale	97	445	400	PG	GUALDO TADINO		No	13/11/2009	TRASFERIMENTO A TITOLO GRATUITO	Valore catastale	131,63	131,63	PROVINCIA	
28332	TERRENI DEMANIALI	1.2.2.01.03.01.001	Demaniale	86	263	150	PG	GUALDO TADINO		No	13/11/2009	TRASFERIMENTO A TITOLO GRATUITO	Valore catastale	48,75	48,75	PROVINCIA	
28085	TERRENI DEMANIALI	1.2.2.01.03.01.001	Demaniale	19	95	6.520	PG	GUALDO TADINO		No	13/05/1980	ESPROPRIO	Valore acquisizione	2.552,50	2.552,50	PROVINCIA	
28305	TERRENI DEMANIALI	1.2.2.01.03.01.001	Demaniale	75	358	440	PG	GUALDO TADINO		No	13/11/2009	TRASFERIMENTO A TITOLO GRATUITO	Valore catastale	147,88	147,88	PROVINCIA	

Numero Identificativo (da sistema informativo)	Classificazione secondo il piano dei conti dello Stato Patrimoniale in base al D.lgs.118/2011 (Descrizione)	Classificazione secondo il piano dei conti dello Stato Patrimoniale in base al D.lgs.118/2011 (Codice)	Classificazione ai sensi del codice civile (demaniale, disponibile, indisponibile)	Foglio	Particella	Superficie mq	Provincia	Comune	Località	Bene soggetto ad ammortamento	Data di acquisizione	Modalità di acquisizione	Criterio di valutazione secondo i principi del D.lgs 118/2011	Valore dell'immobile secondo i principi del D.lgs 118/2011 al 31/12/2019 (euro)	Valore dell'immobile secondo i principi del D.lgs 118/2011 al 31/12/2018 (euro)	Ente Gestore	Note
28362	TERRENI DEMANIALI	1.2.2.01.03.01.001	Demaniale	90	272	170	PG	GUALDO TADINO		No	13/11/2009	TRASFERIMENTO A TITOLO GRATUITO	Valore catastale	55,25	55,25	PROVINCIA	
28123	TERRENI DEMANIALI	1.2.2.01.03.01.001	Demaniale	20	284	540	PG	GUALDO TADINO		No	04/11/1982	ESPROPRIO	Valore acquisizione	418,33	418,33	AGENZIA FORESTALE REGIONALE	
28399	TERRENI DEMANIALI	1.2.2.01.03.01.001	Demaniale	109	265	710	PG	GUALDO TADINO		No	13/11/2009	TRASFERIMENTO A TITOLO GRATUITO	Valore catastale	232,38	232,38	PROVINCIA	
28418	TERRENI DEMANIALI	1.2.2.01.03.01.001	Demaniale	110	273	160	PG	GUALDO TADINO		No	13/11/2009	TRASFERIMENTO A TITOLO GRATUITO	Valore catastale	52,00	52,00	PROVINCIA	
28220	TERRENI DEMANIALI	1.2.2.01.03.01.001	Demaniale	28	395	6.840	PG	GUALDO TADINO		No	13/11/2009	TRASFERIMENTO A TITOLO GRATUITO	Valore catastale	2.296,13	2.296,13	PROVINCIA	
28190	TERRENI DEMANIALI	1.2.2.01.03.01.001	Demaniale	34	451	25	PG	GUALDO TADINO		No	09/12/1980	ESPROPRIO	Valore acquisizione	2,91	2,91	AGENZIA FORESTALE REGIONALE	
28320	TERRENI DEMANIALI	1.2.2.01.03.01.001	Demaniale	75	384	20	PG	GUALDO TADINO		No	13/11/2009	TRASFERIMENTO A TITOLO GRATUITO	Valore catastale	6,70	6,70	PROVINCIA	Il valore è stato determinato applicando il valore del R.D. delle particelle limitrofe aventi la stessa coltura: SEMINATIVO
28423	TERRENI DEMANIALI	1.2.2.01.03.01.001	Demaniale	110	288	560	PG	GUALDO TADINO		No	13/11/2009	TRASFERIMENTO A TITOLO GRATUITO	Valore catastale	183,63	183,63	PROVINCIA	
28287	TERRENI DEMANIALI	1.2.2.01.03.01.001	Demaniale	60	445	440	PG	GUALDO TADINO		No	13/11/2009	TRASFERIMENTO A TITOLO GRATUITO	Valore catastale	221,00	221,00	PROVINCIA	
28100	TERRENI DEMANIALI	1.2.2.01.03.01.001	Demaniale	20	247	4.090	PG	GUALDO TADINO		No	13/05/1980	ESPROPRIO	Valore acquisizione	1.636,96	1.636,96	PROVINCIA	
28376	TERRENI DEMANIALI	1.2.2.01.03.01.001	Demaniale	97	486	220	PG	GUALDO TADINO		No	13/11/2009	TRASFERIMENTO A TITOLO GRATUITO	Valore catastale	71,50	71,50	PROVINCIA	
28401	TERRENI DEMANIALI	1.2.2.01.03.01.001	Demaniale	109	267	60	PG	GUALDO TADINO		No	13/11/2009	TRASFERIMENTO A TITOLO GRATUITO	Valore catastale	3,25	3,25	PROVINCIA	
28274	TERRENI DEMANIALI	1.2.2.01.03.01.001	Demaniale	60	432	98	PG	GUALDO TADINO		No	13/11/2009	TRASFERIMENTO A TITOLO GRATUITO	Valore catastale	48,75	48,75	PROVINCIA	
28203	TERRENI DEMANIALI	1.2.2.01.03.01.001	Demaniale	81	902	95	PG	GUALDO TADINO		No	02/04/2007	ESPROPRIO	Valore acquisizione	87,17	87,17	PROVINCIA	
28256	TERRENI DEMANIALI	1.2.2.01.03.01.001	Demaniale	59	291	28	PG	GUALDO TADINO		No	13/11/2009	TRASFERIMENTO A TITOLO GRATUITO	Valore catastale	9,75	9,75	PROVINCIA	
28184	TERRENI DEMANIALI	1.2.2.01.03.01.001	Demaniale	34	445	90	PG	GUALDO TADINO		No	09/12/1980	ESPROPRIO	Valore acquisizione	36,27	36,27	AGENZIA FORESTALE REGIONALE	
28255	TERRENI DEMANIALI	1.2.2.01.03.01.001	Demaniale	59	290	136	PG	GUALDO TADINO		No	13/11/2009	TRASFERIMENTO A TITOLO GRATUITO	Valore catastale	45,46	45,46	PROVINCIA	Il valore è stato determinato applicando il valore del R.D. delle particelle limitrofe aventi la stessa coltura: SEMINATIVO
28308	TERRENI DEMANIALI	1.2.2.01.03.01.001	Demaniale	75	364	60	PG	GUALDO TADINO		No	13/11/2009	TRASFERIMENTO A TITOLO GRATUITO	Valore catastale	20,72	20,72	PROVINCIA	Il valore è stato determinato applicando il valore del R.D. delle particelle limitrofe aventi la stessa coltura: SEMINATIVO
28205	TERRENI DEMANIALI	1.2.2.01.03.01.001	Demaniale	81	904	40	PG	GUALDO TADINO		No	02/04/2007	ESPROPRIO	Valore acquisizione	35,57	35,57	PROVINCIA	
28149	TERRENI DEMANIALI	1.2.2.01.03.01.001	Demaniale	34	409	180	PG	GUALDO TADINO		No	30/04/1985	ESPROPRIO	Valore acquisizione	28,32	28,32	AGENZIA FORESTALE REGIONALE	

Numero Identificativo (da sistema informativo)	Classificazione secondo il piano dei conti dello Stato Patrimoniale in base al D.lgs.118/2011 (Descrizione)	Classificazione secondo il piano dei conti dello Stato Patrimoniale in base al D.lgs.118/2011 (Codice)	Classificazione ai sensi del codice civile (demaniale, disponibile, indisponibile)	Foglio	Particella	Superficie mq	Provincia	Comune	Località	Bene soggetto ad ammortamento	Data di acquisizione	Modalità di acquisizione	Criterio di valutazione secondo i principi del D.lgs 118/2011	Valore dell'immobile secondo i principi del D.lgs 118/2011 al 31/12/2019 (euro)	Valore dell'immobile secondo i principi del D.lgs 118/2011 al 31/12/2018 (euro)	Ente Gestore	Note
28151	TERRENI DEMANIALI	1.2.2.01.03.01.001	Demaniale	34	411	210	PG	GUALDO TADINO		No	09/12/1980	ESPROPRIO	Valore acquisizione	84,63	84,63	AGENZIA FORESTALE REGIONALE	
28260	TERRENI DEMANIALI	1.2.2.01.03.01.001	Demaniale	59	295	30	PG	GUALDO TADINO		No	13/11/2009	TRASFERIMENTO A TITOLO GRATUITO	Valore catastale	14,63	14,63	PROVINCIA	Il valore è stato determinato applicando il valore del R.D. delle particelle limitrofe aventi la stessa coltura: SEMIN ARBOR
28174	TERRENI DEMANIALI	1.2.2.01.03.01.001	Demaniale	34	435	120	PG	GUALDO TADINO		No	09/12/1980	ESPROPRIO	Valore acquisizione	13,94	13,94	AGENZIA FORESTALE REGIONALE	
28192	TERRENI DEMANIALI	1.2.2.01.03.01.001	Demaniale	34	455	2.000	PG	GUALDO TADINO		No	30/04/1985	ESPROPRIO	Valore acquisizione	793,47	793,47	AGENZIA FORESTALE REGIONALE	
28196	TERRENI DEMANIALI	1.2.2.01.03.01.001	Demaniale	47	54	5.960	PG	GUALDO TADINO		No	04/11/1982	ESPROPRIO	Valore acquisizione	692,57	692,57	AGENZIA FORESTALE REGIONALE	
28244	TERRENI DEMANIALI	1.2.2.01.03.01.001	Demaniale	54	430	212	PG	GUALDO TADINO		No	13/11/2009	TRASFERIMENTO A TITOLO GRATUITO	Valore catastale	133,25	133,25	PROVINCIA	
28245	TERRENI DEMANIALI	1.2.2.01.03.01.001	Demaniale	59	61	1.460	PG	GUALDO TADINO		No	13/11/2009	TRASFERIMENTO A TITOLO GRATUITO	Valore catastale	490,75	490,75	PROVINCIA	
28249	TERRENI DEMANIALI	1.2.2.01.03.01.001	Demaniale	59	283	4.420	PG	GUALDO TADINO		No	13/11/2009	TRASFERIMENTO A TITOLO GRATUITO	Valore catastale	1.483,63	1.483,63	PROVINCIA	
28270	TERRENI DEMANIALI	1.2.2.01.03.01.001	Demaniale	60	428	190	PG	GUALDO TADINO		No	13/11/2009	TRASFERIMENTO A TITOLO GRATUITO	Valore catastale	95,72	95,72	PROVINCIA	Il valore è stato determinato applicando il valore del R.D. delle particelle limitrofe aventi la stessa coltura: SEMINATIVO
28273	TERRENI DEMANIALI	1.2.2.01.03.01.001	Demaniale	60	431	80	PG	GUALDO TADINO		No	13/11/2009	TRASFERIMENTO A TITOLO GRATUITO	Valore catastale	40,63	40,63	PROVINCIA	
28160	TERRENI DEMANIALI	1.2.2.01.03.01.001	Demaniale	34	420	680	PG	GUALDO TADINO		No	04/11/1982	ESPROPRIO	Valore acquisizione	263,39	263,39	AGENZIA FORESTALE REGIONALE	
28162	TERRENI DEMANIALI	1.2.2.01.03.01.001	Demaniale	34	422	300	PG	GUALDO TADINO		No	09/12/1980	ESPROPRIO	Valore acquisizione	223,61	223,61	AGENZIA FORESTALE REGIONALE	
28165	TERRENI DEMANIALI	1.2.2.01.03.01.001	Demaniale	34	426	140	PG	GUALDO TADINO		No	30/04/1985	ESPROPRIO	Valore acquisizione	54,23	54,23	AGENZIA FORESTALE REGIONALE	
28231	TERRENI DEMANIALI	1.2.2.01.03.01.001	Demaniale	28	411	29	PG	GUALDO TADINO		No	13/11/2009	TRASFERIMENTO A TITOLO GRATUITO	Valore catastale	17,88	17,88	PROVINCIA	
28234	TERRENI DEMANIALI	1.2.2.01.03.01.001	Demaniale	63	118	2.090	PG	GUALDO TADINO		No	13/11/2009	TRASFERIMENTO A TITOLO GRATUITO	Valore catastale	139,75	139,75	PROVINCIA	
28351	TERRENI DEMANIALI	1.2.2.01.03.01.001	Demaniale	89	200	70	PG	GUALDO TADINO		No	13/11/2009	TRASFERIMENTO A TITOLO GRATUITO	Valore catastale	22,75	22,75	PROVINCIA	Il valore è stato determinato applicando il valore del R.D. delle particelle limitrofe aventi la stessa coltura: SEMIN ARBOR
28118	TERRENI DEMANIALI	1.2.2.01.03.01.001	Demaniale	20	278	1.670	PG	GUALDO TADINO		No	09/12/1980	ESPROPRIO	Valore acquisizione	1.293,72	1.293,72	AGENZIA FORESTALE REGIONALE	
28117	TERRENI DEMANIALI	1.2.2.01.03.01.001	Demaniale	20	277	530	PG	GUALDO TADINO		No	09/12/1980	ESPROPRIO	Valore acquisizione	410,58	410,58	AGENZIA FORESTALE REGIONALE	
28144	TERRENI DEMANIALI	1.2.2.01.03.01.001	Demaniale	34	394	60	PG	GUALDO TADINO		No	09/12/1980	ESPROPRIO	Valore acquisizione	24,68	24,68	AGENZIA FORESTALE REGIONALE	
28143	TERRENI DEMANIALI	1.2.2.01.03.01.001	Demaniale	34	392	70	PG	GUALDO TADINO		No	09/12/1980	ESPROPRIO	Valore acquisizione	28,79	28,79	AGENZIA FORESTALE REGIONALE	

Numero Identificativo (da sistema informativo)	Classificazione secondo il piano dei conti dello Stato Patrimoniale in base al D.lgs.118/2011 (Descrizione)	Classificazione secondo il piano dei conti dello Stato Patrimoniale in base al D.lgs.118/2011 (Codice)	Classificazione ai sensi del codice civile (demaniale, disponibile, indisponibile)	Foglio	Particella	Superficie mq	Provincia	Comune	Località	Bene soggetto ad ammortamento	Data di acquisizione	Modalità di acquisizione	Criterio di valutazione secondo i principi del D.lgs 118/2011	Valore dell'immobile secondo i principi del D.lgs 118/2011 al 31/12/2019 (euro)	Valore dell'immobile secondo i principi del D.lgs 118/2011 al 31/12/2018 (euro)	Ente Gestore	Note
28130	TERRENI DEMANIALI	1.2.2.01.03.01.001	Demaniale	34	377	20	PG	GUALDO TADINO		No	09/12/1980	ESPROPRIO	Valore acquisizione	8,27	8,27	AGENZIA FORESTALE REGIONALE	
28128	TERRENI DEMANIALI	1.2.2.01.03.01.001	Demaniale	34	248	3.280	PG	GUALDO TADINO		No	09/12/1980	ESPROPRIO	Valore acquisizione	1.321,83	1.321,83	AGENZIA FORESTALE REGIONALE	
28127	TERRENI DEMANIALI	1.2.2.01.03.01.001	Demaniale	34	194	1.490	PG	GUALDO TADINO		No	09/12/1980	ESPROPRIO	Valore acquisizione	612,90	612,90	AGENZIA FORESTALE REGIONALE	
28193	TERRENI DEMANIALI	1.2.2.01.03.01.001	Demaniale	34	730	606	PG	GUALDO TADINO		No	09/12/1980	ESPROPRIO	Valore acquisizione	250,59	250,59	AGENZIA FORESTALE REGIONALE	
40405	TERRENI DEMANIALI	1.2.2.01.03.01.001	Demaniale	19	524	555	PG	GUALDO TADINO		No	04/11/1982	ESPROPRIO	Valore acquisizione	973,56	973,56	PROVINCIA	
28090	TERRENI DEMANIALI	1.2.2.01.03.01.001	Demaniale	20	233	3.470	PG	GUALDO TADINO		No	13/05/1980	ESPROPRIO	Valore acquisizione	1.388,82	1.388,82	PROVINCIA	
28167	TERRENI DEMANIALI	1.2.2.01.03.01.001	Demaniale	34	428	510	PG	GUALDO TADINO		No	13/05/1980	ESPROPRIO	Valore acquisizione	322,04	322,04	PROVINCIA	
28109	TERRENI DEMANIALI	1.2.2.01.03.01.001	Demaniale	20	269	70	PG	GUALDO TADINO		No	13/05/1980	ESPROPRIO	Valore acquisizione	28,02	28,02	PROVINCIA	
28088	TERRENI DEMANIALI	1.2.2.01.03.01.001	Demaniale	20	61	4.375	PG	GUALDO TADINO		No	13/05/1980	ESPROPRIO	Valore acquisizione	1.893,68	1.893,68	PROVINCIA	
28187	TERRENI DEMANIALI	1.2.2.01.03.01.001	Demaniale	34	448	65	PG	GUALDO TADINO		No	13/05/1980	ESPROPRIO	Valore acquisizione	41,04	41,04	PROVINCIA	
28364	TERRENI DEMANIALI	1.2.2.01.03.01.001	Demaniale	90	274	360	PG	GUALDO TADINO		No	13/11/2009	TRASFERIMENTO A TITOLO GRATUITO	Valore catastale	27,63	27,63	PROVINCIA	
28229	TERRENI DEMANIALI	1.2.2.01.03.01.001	Demaniale	28	407	1.700	PG	GUALDO TADINO		No	13/11/2009	TRASFERIMENTO A TITOLO GRATUITO	Valore catastale	1.069,25	1.069,25	PROVINCIA	
28172	TERRENI DEMANIALI	1.2.2.01.03.01.001	Demaniale	34	433	1.810	PG	GUALDO TADINO		No	09/12/1980	ESPROPRIO	Valore acquisizione	210,33	210,33	AGENZIA FORESTALE REGIONALE	
28177	TERRENI DEMANIALI	1.2.2.01.03.01.001	Demaniale	34	438	10	PG	GUALDO TADINO		No	09/12/1980	ESPROPRIO	Valore acquisizione	4,11	4,11	AGENZIA FORESTALE REGIONALE	
28178	TERRENI DEMANIALI	1.2.2.01.03.01.001	Demaniale	34	439	440	PG	GUALDO TADINO		No	09/12/1980	ESPROPRIO	Valore acquisizione	180,99	180,99	AGENZIA FORESTALE REGIONALE	
28183	TERRENI DEMANIALI	1.2.2.01.03.01.001	Demaniale	34	444	200	PG	GUALDO TADINO		No	09/12/1980	ESPROPRIO	Valore acquisizione	82,27	82,27	AGENZIA FORESTALE REGIONALE	
28194	TERRENI DEMANIALI	1.2.2.01.03.01.001	Demaniale	47	52	100	PG	GUALDO TADINO		No	04/11/1982	ESPROPRIO	Valore acquisizione	11,62	11,62	AGENZIA FORESTALE REGIONALE	
28208	TERRENI DEMANIALI	1.2.2.01.03.01.001	Demaniale	81	1058	760	PG	GUALDO TADINO		No	02/04/2007	ESPROPRIO	Valore acquisizione	697,41	697,41	PROVINCIA	
28207	TERRENI DEMANIALI	1.2.2.01.03.01.001	Demaniale	81	1056	510	PG	GUALDO TADINO		No	02/04/2007	ESPROPRIO	Valore acquisizione	468,00	468,00	PROVINCIA	
28430	TERRENI DEMANIALI	1.2.2.01.03.01.001	Demaniale	79	740	416	PG	GUALDO TADINO		No	03/03/2011	ACQUISIZIONE	Valore acquisizione	4.288,08	4.288,08	PROVINCIA	

Numero Identificativo (da sistema informativo)	Classificazione secondo il piano dei conti dello Stato Patrimoniale in base al D.lgs.118/2011 (Descrizione)	Classificazione secondo il piano dei conti dello Stato Patrimoniale in base al D.lgs.118/2011 (Codice)	Classificazione ai sensi del codice civile (demaniale, disponibile, indisponibile)	Foglio	Particella	Superficie mq	Provincia	Comune	Località	Bene soggetto ad ammortamento	Data di acquisizione	Modalità di acquisizione	Criterio di valutazione secondo i principi del D.lgs 118/2011	Valore dell'immobile secondo i principi del D.lgs 118/2011 al 31/12/2019 (euro)	Valore dell'immobile secondo i principi del D.lgs 118/2011 al 31/12/2018 (euro)	Ente Gestore	Note
28079	TERRENI DEMANIALI	1.2.2.01.03.01.001	Demaniale	19	83	40	PG	GUALDO TADINO		No	04/11/1982	ESPROPRIO	Valore acquisizione	27,39	27,39	PROVINCIA	
28246	TERRENI DEMANIALI	1.2.2.01.03.01.001	Demaniale	59	280	1.480	PG	GUALDO TADINO		No	13/11/2009	TRASFERIMENTO A TITOLO GRATUITO	Valore catastale	497,25	497,25	PROVINCIA	
28405	TERRENI DEMANIALI	1.2.2.01.03.01.001	Demaniale	109	271	120	PG	GUALDO TADINO		No	13/11/2009	TRASFERIMENTO A TITOLO GRATUITO	Valore catastale	39,00	39,00	PROVINCIA	
28385	TERRENI DEMANIALI	1.2.2.01.03.01.001	Demaniale	108	198	180	PG	GUALDO TADINO		No	13/11/2009	TRASFERIMENTO A TITOLO GRATUITO	Valore catastale	43,88	43,88	PROVINCIA	
28253	TERRENI DEMANIALI	1.2.2.01.03.01.001	Demaniale	59	288	355	PG	GUALDO TADINO		No	13/11/2009	TRASFERIMENTO A TITOLO GRATUITO	Valore catastale	118,63	118,63	PROVINCIA	
28389	TERRENI DEMANIALI	1.2.2.01.03.01.001	Demaniale	109	243	190	PG	GUALDO TADINO		No	13/11/2009	TRASFERIMENTO A TITOLO GRATUITO	Valore catastale	8,13	8,13	PROVINCIA	
28156	TERRENI DEMANIALI	1.2.2.01.03.01.001	Demaniale	34	416	520	PG	GUALDO TADINO		No	30/04/1985	ESPROPRIO	Valore acquisizione	206,30	206,30	AGENZIA FORESTALE REGIONALE	
28182	TERRENI DEMANIALI	1.2.2.01.03.01.001	Demaniale	34	443	30	PG	GUALDO TADINO		No	09/12/1980	ESPROPRIO	Valore acquisizione	12,34	12,34	AGENZIA FORESTALE REGIONALE	
28392	TERRENI DEMANIALI	1.2.2.01.03.01.001	Demaniale	109	250	80	PG	GUALDO TADINO		No	13/11/2009	TRASFERIMENTO A TITOLO GRATUITO	Valore catastale	26,00	26,00	PROVINCIA	
28395	TERRENI DEMANIALI	1.2.2.01.03.01.001	Demaniale	109	253	300	PG	GUALDO TADINO		No	13/11/2009	TRASFERIMENTO A TITOLO GRATUITO	Valore catastale	97,50	97,50	PROVINCIA	
28225	TERRENI DEMANIALI	1.2.2.01.03.01.001	Demaniale	28	401	90	PG	GUALDO TADINO		No	13/11/2009	TRASFERIMENTO A TITOLO GRATUITO	Valore catastale	30,88	30,88	PROVINCIA	
28222	TERRENI DEMANIALI	1.2.2.01.03.01.001	Demaniale	28	397	2.500	PG	GUALDO TADINO		No	13/11/2009	TRASFERIMENTO A TITOLO GRATUITO	Valore catastale	838,50	838,50	PROVINCIA	
28221	TERRENI DEMANIALI	1.2.2.01.03.01.001	Demaniale	28	396	2.360	PG	GUALDO TADINO		No	13/11/2009	TRASFERIMENTO A TITOLO GRATUITO	Valore catastale	793,00	793,00	PROVINCIA	
28314	TERRENI DEMANIALI	1.2.2.01.03.01.001	Demaniale	75	372	350	PG	GUALDO TADINO		No	13/11/2009	TRASFERIMENTO A TITOLO GRATUITO	Valore catastale	117,00	117,00	PROVINCIA	
28327	TERRENI DEMANIALI	1.2.2.01.03.01.001	Demaniale	75	420	235	PG	GUALDO TADINO		No	13/11/2009	TRASFERIMENTO A TITOLO GRATUITO	Valore catastale	118,63	118,63	PROVINCIA	
28186	TERRENI DEMANIALI	1.2.2.01.03.01.001	Demaniale	34	447	415	PG	GUALDO TADINO		No	13/05/1980	ESPROPRIO	Valore acquisizione	262,05	262,05	PROVINCIA	
28268	TERRENI DEMANIALI	1.2.2.01.03.01.001	Demaniale	60	426	1.770	PG	GUALDO TADINO		No	13/11/2009	TRASFERIMENTO A TITOLO GRATUITO	Valore catastale	890,50	890,50	PROVINCIA	
40505	TERRENI DEMANIALI	1.2.2.01.03.01.001	Demaniale	19	520	10	PG	GUALDO TADINO		No	09/12/1980	ESPROPRIO	Valore acquisizione	8,37	8,37	PROVINCIA	
28121	TERRENI DEMANIALI	1.2.2.01.03.01.001	Demaniale	20	282	40	PG	GUALDO TADINO		No	09/12/1980	ESPROPRIO	Valore acquisizione	30,99	30,99	AGENZIA FORESTALE REGIONALE	
28217	TERRENI DEMANIALI	1.2.2.01.03.01.001	Demaniale	28	49	240	PG	GUALDO TADINO		No	13/11/2009	TRASFERIMENTO A TITOLO GRATUITO	Valore catastale	81,25	81,25	PROVINCIA	

Numero Identificativo (da sistema informativo)	Classificazione secondo il piano dei conti dello Stato Patrimoniale in base al D.lgs.118/2011 (Descrizione)	Classificazione secondo il piano dei conti dello Stato Patrimoniale in base al D.lgs.118/2011 (Codice)	Classificazione ai sensi del codice civile (demaniale, disponibile, indisponibile)	Foglio	Particella	Superficie mq	Provincia	Comune	Località	Bene soggetto ad ammortamento	Data di acquisizione	Modalità di acquisizione	Criterio di valutazione secondo i principi del D.lgs 118/2011	Valore dell'immobile secondo i principi del D.lgs 118/2011 al 31/12/2019 (euro)	Valore dell'immobile secondo i principi del D.lgs 118/2011 al 31/12/2018 (euro)	Ente Gestore	Note
28137	TERRENI DEMANIALI	1.2.2.01.03.01.001	Demaniale	34	385	110	PG	GUALDO TADINO		No	09/12/1980	ESPROPRIO	Valore acquisizione	44,33	44,33	AGENZIA FORESTALE REGIONALE	
28145	TERRENI DEMANIALI	1.2.2.01.03.01.001	Demaniale	34	403	150	PG	GUALDO TADINO		No	30/04/1985	ESPROPRIO	Valore acquisizione	59,51	59,51	AGENZIA FORESTALE REGIONALE	
28218	TERRENI DEMANIALI	1.2.2.01.03.01.001	Demaniale	28	393	290	PG	GUALDO TADINO		No	13/11/2009	TRASFERIMENTO A TITOLO GRATUITO	Valore catastale	97,50	97,50	PROVINCIA	
37125	TERRENI DEMANIALI	1.2.2.01.03.01.001	Demaniale	25	282	110	TR	GUARDEA		No	03/06/2011	ESPROPRIO	Valore catastale	92,63	92,63	PROVINCIA	I valore del bene è stato determinato con il criterio Valore Catastale in quanto non si conosce il valore di esproprio
40203	TERRENI DEMANIALI	1.2.2.01.03.01.001	Demaniale	31	537	13	TR	GUARDEA		No	09/04/2013	ESPROPRIO	Valore catastale	0,00	0,00	PROVINCIA	Il valore del bene è stato determinato con il criterio Valore Catastale in quanto non si conosce il valore di esproprio-Valore non presente in quanto il reddito domenicale per la tipologia del bene è uguale a 0
37113	TERRENI DEMANIALI	1.2.2.01.03.01.001	Demaniale	10	271	8	TR	GUARDEA		No	28/10/1996	ESPROPRIO	Valore catastale	3,25	3,25	AGENZIA FORESTALE REGIONALE	Il valore del bene è stato determinato con il criterio Valore Catastale in quanto non si conosce il valore di esproprio
37115	TERRENI DEMANIALI	1.2.2.01.03.01.001	Demaniale	10	275	8	TR	GUARDEA		No	28/10/1996	ESPROPRIO	Valore catastale	6,50	6,50	AGENZIA FORESTALE REGIONALE	Il valore del bene è stato determinato con il criterio Valore Catastale in quanto non si conosce il valore di esproprio
37117	TERRENI DEMANIALI	1.2.2.01.03.01.001	Demaniale	10	283	8	TR	GUARDEA		No	01/08/1996	ACQUISIZIONE	Valore catastale	6,50	6,50	AGENZIA FORESTALE REGIONALE	Il valore del bene è stato determinato con il criterio Valore Catastale in quanto non si conosce il valore di acquisizione
37119	TERRENI DEMANIALI	1.2.2.01.03.01.001	Demaniale	21	226	8	TR	GUARDEA		No	28/10/1996	ESPROPRIO	Valore catastale	6,50	6,50	AGENZIA FORESTALE REGIONALE	Il valore del bene è stato determinato con il criterio Valore Catastale in quanto non si conosce il valore di esproprio
37127	TERRENI DEMANIALI	1.2.2.01.03.01.001	Demaniale	25	286	160	TR	GUARDEA		No	03/06/2011	ESPROPRIO	Valore catastale	134,88	134,88	PROVINCIA	I valore del bene è stato determinato con il criterio Valore Catastale in quanto non si conosce il valore di esproprio
37120	TERRENI DEMANIALI	1.2.2.01.03.01.001	Demaniale	29	62	8	TR	GUARDEA		No	01/08/1996	ACQUISIZIONE	Valore catastale	8,13	8,13	AGENZIA FORESTALE REGIONALE	Il valore del bene è stato determinato con il criterio Valore Catastale in quanto non si conosce il valore di acquisizione
40197	TERRENI DEMANIALI	1.2.2.01.03.01.001	Demaniale	32	66	110	TR	GUARDEA		No	09/04/2013	ESPROPRIO	Valore catastale	100,75	100,75	PROVINCIA	I valore del bene è stato determinato con il criterio Valore Catastale in quanto non si conosce il valore di esproprio
40198	TERRENI DEMANIALI	1.2.2.01.03.01.001	Demaniale	32	68	130	TR	GUARDEA		No	09/04/2013	ESPROPRIO	Valore catastale	120,25	120,25	PROVINCIA	I valore del bene è stato determinato con il criterio Valore Catastale in quanto non si conosce il valore di esproprio
40199	TERRENI DEMANIALI	1.2.2.01.03.01.001	Demaniale	32	70	50	TR	GUARDEA		No	09/04/2013	ESPROPRIO	Valore catastale	45,50	45,50	PROVINCIA	I valore del bene è stato determinato con il criterio Valore Catastale in quanto non si conosce il valore di esproprio
40200	TERRENI DEMANIALI	1.2.2.01.03.01.001	Demaniale	31	532	20	TR	GUARDEA		No	09/04/2013	ESPROPRIO	Valore catastale	11,38	11,38	PROVINCIA	I valore del bene è stato determinato con il criterio Valore Catastale in quanto non si conosce il valore di esproprio
37121	TERRENI DEMANIALI	1.2.2.01.03.01.001	Demaniale	29	64	8	TR	GUARDEA		No	01/08/1996	ACQUISIZIONE	Valore catastale	8,13	8,13	AGENZIA FORESTALE REGIONALE	Il valore del bene è stato determinato con il criterio Valore Catastale in quanto non si conosce il valore di acquisizione
40186	TERRENI DEMANIALI	1.2.2.01.03.01.001	Demaniale	25	290	20	TR	GUARDEA		No	09/04/2013	ESPROPRIO	Valore catastale	16,25	16,25	PROVINCIA	I valore del bene è stato determinato con il criterio Valore Catastale in quanto non si conosce il valore di esproprio
40187	TERRENI DEMANIALI	1.2.2.01.03.01.001	Demaniale	32	72	280	TR	GUARDEA		No	09/04/2013	ESPROPRIO	Valore catastale	32,50	32,50	PROVINCIA	I valore del bene è stato determinato con il criterio Valore Catastale in quanto non si conosce il valore di esproprio
40188	TERRENI DEMANIALI	1.2.2.01.03.01.001	Demaniale	32	60	350	TR	GUARDEA		No	09/04/2013	ESPROPRIO	Valore catastale	190,13	190,13	PROVINCIA	I valore del bene è stato determinato con il criterio Valore Catastale in quanto non si conosce il valore di esproprio
40189	TERRENI DEMANIALI	1.2.2.01.03.01.001	Demaniale	32	62	370	TR	GUARDEA		No	09/04/2013	ESPROPRIO	Valore catastale	310,38	310,38	PROVINCIA	I valore del bene è stato determinato con il criterio Valore Catastale in quanto non si conosce il valore di esproprio

Numero Identificativo (da sistema informativo)	Classificazione secondo il piano dei conti dello Stato Patrimoniale in base al D.lgs.118/2011 (Descrizione)	Classificazione secondo il piano dei conti dello Stato Patrimoniale in base al D.lgs.118/2011 (Codice)	Classificazione ai sensi del codice civile (demaniale, disponibile, indisponibile)	Foglio	Particella	Superficie mq	Provincia	Comune	Località	Bene soggetto ad ammortamento	Data di acquisizione	Modalità di acquisizione	Criterio di valutazione secondo i principi del D.lgs 118/2011	Valore dell'immobile secondo i principi del D.lgs 118/2011 al 31/12/2019 (euro)	Valore dell'immobile secondo i principi del D.lgs 118/2011 al 31/12/2018 (euro)	Ente Gestore	Note
37126	TERRENI DEMANIALI	1.2.2.01.03.01.001	Demaniale	25	284	100	TR	GUARDEA		No	03/06/2011	ESPROPRIO	Valore catastale	84,50	84,50	PROVINCIA	Il valore del bene è stato determinato con il criterio Valore Catastale in quanto non si conosce il valore di esproprio
37124	TERRENI DEMANIALI	1.2.2.01.03.01.001	Demaniale	25	280	370	TR	GUARDEA		No	03/06/2011	ESPROPRIO	Valore catastale	310,38	310,38	PROVINCIA	Il valore del bene è stato determinato con il criterio Valore Catastale in quanto non si conosce il valore di esproprio
37112	TERRENI DEMANIALI	1.2.2.01.03.01.001	Demaniale	10	257	8	TR	GUARDEA		No	01/08/1996	ACQUISIZIONE	Valore catastale	6,50	6,50	AGENZIA FORESTALE REGIONALE	Il valore del bene è stato determinato con il criterio Valore Catastale in quanto non si conosce il valore di acquisizione
37123	TERRENI DEMANIALI	1.2.2.01.03.01.001	Demaniale	25	278	110	TR	GUARDEA		No	03/06/2011	ESPROPRIO	Valore catastale	92,63	92,63	PROVINCIA	Il valore del bene è stato determinato con il criterio Valore Catastale in quanto non si conosce il valore di esproprio
40196	TERRENI DEMANIALI	1.2.2.01.03.01.001	Demaniale	32	64	70	TR	GUARDEA		No	09/04/2013	ESPROPRIO	Valore catastale	65,00	65,00	PROVINCIA	Il valore del bene è stato determinato con il criterio Valore Catastale in quanto non si conosce il valore di esproprio
37118	TERRENI DEMANIALI	1.2.2.01.03.01.001	Demaniale	20	38	8	TR	GUARDEA		No	01/08/1996	ACQUISIZIONE	Valore catastale	8,13	8,13	AGENZIA FORESTALE REGIONALE	Il valore del bene è stato determinato con il criterio Valore Catastale in quanto non si conosce il valore di acquisizione
37110	TERRENI DEMANIALI	1.2.2.01.03.01.001	Demaniale	9	276	8	TR	GUARDEA		No	28/10/1996	ESPROPRIO	Valore catastale	8,13	8,13	AGENZIA FORESTALE REGIONALE	Il valore del bene è stato determinato con il criterio Valore Catastale in quanto non si conosce il valore di esproprio
37114	TERRENI DEMANIALI	1.2.2.01.03.01.001	Demaniale	10	273	8	TR	GUARDEA		No	01/08/1996	ACQUISIZIONE	Valore catastale	6,50	6,50	AGENZIA FORESTALE REGIONALE	Il valore del bene è stato determinato con il criterio Valore Catastale in quanto non si conosce il valore di acquisizione
37116	TERRENI DEMANIALI	1.2.2.01.03.01.001	Demaniale	10	277	8	TR	GUARDEA		No	28/10/1996	ESPROPRIO	Valore catastale	6,50	6,50	AGENZIA FORESTALE REGIONALE	Il valore del bene è stato determinato con il criterio Valore Catastale in quanto non si conosce il valore di esproprio
37122	TERRENI DEMANIALI	1.2.2.01.03.01.001	Demaniale	25	276	50	TR	GUARDEA		No	03/06/2011	ESPROPRIO	Valore catastale	42,25	42,25	PROVINCIA	Il valore del bene è stato determinato con il criterio Valore Catastale in quanto non si conosce il valore di esproprio
40202	TERRENI DEMANIALI	1.2.2.01.03.01.001	Demaniale	31	536	230	TR	GUARDEA		No	09/04/2013	ESPROPRIO	Valore catastale	125,13	125,13	PROVINCIA	Il valore del bene è stato determinato con il criterio Valore Catastale in quanto non si conosce il valore di esproprio
40201	TERRENI DEMANIALI	1.2.2.01.03.01.001	Demaniale	31	534	190	TR	GUARDEA		No	09/04/2013	ESPROPRIO	Valore catastale	104,00	104,00	PROVINCIA	Il valore del bene è stato determinato con il criterio Valore Catastale in quanto non si conosce il valore di esproprio
37111	TERRENI DEMANIALI	1.2.2.01.03.01.001	Demaniale	9	278	8	TR	GUARDEA		No	28/10/1996	ESPROPRIO	Valore catastale	6,50	6,50	AGENZIA FORESTALE REGIONALE	Il valore del bene è stato determinato con il criterio Valore Catastale in quanto non si conosce il valore di esproprio
29484	TERRENI DEMANIALI	1.2.2.01.03.01.001	Demaniale	327	121	1.320	PG	GUBBIO	FRAZIONE DI COLONNATA	No	13/11/2009	TRASFERIMENTO A TITOLO GRATUITO	Valore catastale	552,35	552,35	PROVINCIA	Il valore è stato determinato applicando il valore del R.D. delle particelle limitrofe aventi la stessa coltura: SEMINATIVO
29487	TERRENI DEMANIALI	1.2.2.01.03.01.001	Demaniale	328	31	1.020	PG	GUBBIO	FRAZIONE DI COLONNATA	No	13/11/2009	TRASFERIMENTO A TITOLO GRATUITO	Valore catastale	428,05	428,05	PROVINCIA	Il valore è stato determinato applicando il valore del R.D. delle particelle limitrofe aventi la stessa coltura: SEMINATIVO
29538	TERRENI DEMANIALI	1.2.2.01.03.01.001	Demaniale	413	165	70	PG	GUBBIO	FRAZIONE DI COLONNATA	No	13/11/2009	TRASFERIMENTO A TITOLO GRATUITO	Valore catastale	23,46	23,46	PROVINCIA	Il valore è stato determinato applicando il valore del R.D. delle particelle limitrofe aventi la stessa coltura: SEMIN ARBOR
29588	TERRENI DEMANIALI	1.2.2.01.03.01.001	Demaniale	454	267	40	PG	GUBBIO	STRADA STATALE EUGUBINA	No	13/11/2009	TRASFERIMENTO A TITOLO GRATUITO	Valore catastale	10,08	10,08	PROVINCIA	Il valore è stato determinato applicando il valore del R.D. delle particelle limitrofe aventi la stessa coltura: SEMINATIVO
29409	TERRENI DEMANIALI	1.2.2.01.03.01.001	Demaniale	425	318	900	PG	GUBBIO		No	13/05/1980	ESPROPRIO	Valore acquisizione	360,21	360,21	PROVINCIA	
29552	TERRENI DEMANIALI	1.2.2.01.03.01.001	Demaniale	414	149	2.040	PG	GUBBIO	FRAZIONE COLONNATA	No	13/11/2009	TRASFERIMENTO A TITOLO GRATUITO	Valore catastale	68,25	68,25	PROVINCIA	
29561	TERRENI DEMANIALI	1.2.2.01.03.01.001	Demaniale	434	113	1.980	PG	GUBBIO	STRADA STATALE EUGUBINA	No	13/11/2009	TRASFERIMENTO A TITOLO GRATUITO	Valore catastale	498,88	498,88	PROVINCIA	

Numero Identificativo (da sistema informativo)	Classificazione secondo il piano dei conti dello Stato Patrimoniale in base al D.lgs.118/2011 (Descrizione)	Classificazione secondo il piano dei conti dello Stato Patrimoniale in base al D.lgs.118/2011 (Codice)	Classificazione ai sensi del codice civile (demaniale, disponibile, indisponibile)	Foglio	Particella	Superficie mq	Provincia	Comune	Località	Bene soggetto ad ammortamento	Data di acquisizione	Modalità di acquisizione	Criterio di valutazione secondo i principi del D.lgs 118/2011	Valore dell'immobile secondo i principi del D.lgs 118/2011 al 31/12/2019 (euro)	Valore dell'immobile secondo i principi del D.lgs 118/2011 al 31/12/2018 (euro)	Ente Gestore	Note
29496	TERRENI DEMANIALI	1.2.2.01.03.01.001	Demaniale	358	187	100	PG	GUBBIO	FRAZIONE DI COLONNATA	No	13/11/2009	TRASFERIMENTO A TITOLO GRATUITO	Valore catastale	63,38	63,38	PROVINCIA	
29587	TERRENI DEMANIALI	1.2.2.01.03.01.001	Demaniale	454	266	230	PG	GUBBIO	STRADA STATALE EUGUBINA	No	13/11/2009	TRASFERIMENTO A TITOLO GRATUITO	Valore catastale	58,50	58,50	PROVINCIA	
29586	TERRENI DEMANIALI	1.2.2.01.03.01.001	Demaniale	454	264	25	PG	GUBBIO	STRADA STATALE EUGUBINA	No	13/11/2009	TRASFERIMENTO A TITOLO GRATUITO	Valore catastale	1,63	1,63	PROVINCIA	
29568	TERRENI DEMANIALI	1.2.2.01.03.01.001	Demaniale	434	129	30	PG	GUBBIO	STRADA STATALE EUGUBINA	No	13/11/2009	TRASFERIMENTO A TITOLO GRATUITO	Valore catastale	9,75	9,75	PROVINCIA	
40513	TERRENI DEMANIALI	1.2.2.01.03.01.001	Demaniale	413	163	400	PG	GUBBIO	FRAZIONE DI COLONNATA	No	13/11/2009	TRASFERIMENTO A TITOLO GRATUITO	Valore catastale	151,42	151,42	PROVINCIA	Il valore è stato determinato applicando il valore del R.D. delle particelle limitrofe aventi la stessa coltura: SEMIN ARBOR
29565	TERRENI DEMANIALI	1.2.2.01.03.01.001	Demaniale	434	117	10	PG	GUBBIO	STRADA STATALE EUGUBINA	No	13/11/2009	TRASFERIMENTO A TITOLO GRATUITO	Valore catastale	1,63	1,63	PROVINCIA	
29614	TERRENI DEMANIALI	1.2.2.01.03.01.001	Demaniale	473	154	120	PG	GUBBIO	STRADA STATALE EUGUBINA	No	13/11/2009	TRASFERIMENTO A TITOLO GRATUITO	Valore catastale	40,63	40,63	PROVINCIA	
29613	TERRENI DEMANIALI	1.2.2.01.03.01.001	Demaniale	473	153	540	PG	GUBBIO	STRADA STATALE EUGUBINA	No	13/11/2009	TRASFERIMENTO A TITOLO GRATUITO	Valore catastale	182,00	182,00	PROVINCIA	
29534	TERRENI DEMANIALI	1.2.2.01.03.01.001	Demaniale	413	160	260	PG	GUBBIO	FRAZIONE DI COLONNATA	No	13/11/2009	TRASFERIMENTO A TITOLO GRATUITO	Valore catastale	87,75	87,75	PROVINCIA	
29699	TERRENI DEMANIALI	1.2.2.01.03.01.001	Demaniale	401	108	1.260	PG	GUBBIO	VIA DEL CHIASCIO	No	13/11/2009	TRASFERIMENTO A TITOLO GRATUITO	Valore catastale	147,88	147,88	PROVINCIA	
29470	TERRENI DEMANIALI	1.2.2.01.03.01.001	Demaniale	146	51	340	PG	GUBBIO	FRAZIONE S.ANGELO DOPO SERRA	No	13/11/2009	TRASFERIMENTO A TITOLO GRATUITO	Valore catastale	29,25	29,25	PROVINCIA	
29463	TERRENI DEMANIALI	1.2.2.01.03.01.001	Demaniale	145	38	120	PG	GUBBIO	FRAZIONE S.ANGELO DOPO SERRA	No	13/11/2009	TRASFERIMENTO A TITOLO GRATUITO	Valore catastale	30,88	30,88	PROVINCIA	
29447	TERRENI DEMANIALI	1.2.2.01.03.01.001	Demaniale	122	74	1.080	PG	GUBBIO	FRAZIONE S.ANGELO DOPO SERRA	No	13/11/2009	TRASFERIMENTO A TITOLO GRATUITO	Valore catastale	35,75	35,75	PROVINCIA	
29546	TERRENI DEMANIALI	1.2.2.01.03.01.001	Demaniale	413	199	100	PG	GUBBIO	FRAZIONE DI COLONNATA	No	13/11/2009	TRASFERIMENTO A TITOLO GRATUITO	Valore catastale	34,13	34,13	PROVINCIA	
29493	TERRENI DEMANIALI	1.2.2.01.03.01.001	Demaniale	358	180	40	PG	GUBBIO	FRAZIONE DI COLONNATA	No	13/11/2009	TRASFERIMENTO A TITOLO GRATUITO	Valore catastale	16,25	16,25	PROVINCIA	
29541	TERRENI DEMANIALI	1.2.2.01.03.01.001	Demaniale	413	168	90	PG	GUBBIO	FRAZIONE DI COLONNATA	No	13/11/2009	TRASFERIMENTO A TITOLO GRATUITO	Valore catastale	3,25	3,25	PROVINCIA	
29540	TERRENI DEMANIALI	1.2.2.01.03.01.001	Demaniale	413	167	80	PG	GUBBIO	FRAZIONE DI COLONNATA	No	13/11/2009	TRASFERIMENTO A TITOLO GRATUITO	Valore catastale	27,63	27,63	PROVINCIA	
29608	TERRENI DEMANIALI	1.2.2.01.03.01.001	Demaniale	473	148	1.420	PG	GUBBIO	STRADA STATALE EUGUBINA	No	13/11/2009	TRASFERIMENTO A TITOLO GRATUITO	Valore catastale	536,25	536,25	PROVINCIA	
29526	TERRENI DEMANIALI	1.2.2.01.03.01.001	Demaniale	413	99	300	PG	GUBBIO	FRAZIONE DI COLONNATA	No	13/11/2009	TRASFERIMENTO A TITOLO GRATUITO	Valore catastale	125,13	125,13	PROVINCIA	
29492	TERRENI DEMANIALI	1.2.2.01.03.01.001	Demaniale	358	179	5	PG	GUBBIO	FRAZIONE DI COLONNATA	No	13/11/2009	TRASFERIMENTO A TITOLO GRATUITO	Valore catastale	1,63	1,63	PROVINCIA	

Numero Identificativo (da sistema informativo)	Classificazione secondo il piano dei conti dello Stato Patrimoniale in base al D.lgs.118/2011 (Descrizione)	Classificazione secondo il piano dei conti dello Stato Patrimoniale in base al D.lgs.118/2011 (Codice)	Classificazione ai sensi del codice civile (demaniale, disponibile, indisponibile)	Foglio	Particella	Superficie mq	Provincia	Comune	Località	Bene soggetto ad ammortamento	Data di acquisizione	Modalità di acquisizione	Criterio di valutazione secondo i principi del D.lgs 118/2011	Valore dell'immobile secondo i principi del D.lgs 118/2011 al 31/12/2019 (euro)	Valore dell'immobile secondo i principi del D.lgs 118/2011 al 31/12/2018 (euro)	Ente Gestore	Note
40514	TERRENI DEMANIALI	1.2.2.01.03.01.001	Demaniale	488	23	68	PG	GUBBIO	LOCALITA' BELVEDERE	No	13/11/2009	TRASFERIMENTO A TITOLO GRATUITO	Valore catastale	25,79	25,79	PROVINCIA	Il valore è stato determinato applicando il valore del R.D. delle particelle limitrofe aventi la stessa coltura: SEMIN ARBOR
29537	TERRENI DEMANIALI	1.2.2.01.03.01.001	Demaniale	413	164	880	PG	GUBBIO	FRAZIONE DI COLONNATA	No	13/11/2009	TRASFERIMENTO A TITOLO GRATUITO	Valore catastale	333,13	333,13	PROVINCIA	
29592	TERRENI DEMANIALI	1.2.2.01.03.01.001	Demaniale	454	271	600	PG	GUBBIO	STRADA STATALE EUGUBINA	No	13/11/2009	TRASFERIMENTO A TITOLO GRATUITO	Valore catastale	151,13	151,13	PROVINCIA	
29450	TERRENI DEMANIALI	1.2.2.01.03.01.001	Demaniale	123	47	2.060	PG	GUBBIO	FRAZIONE S.ANGELO DOPO SERRA	No	13/11/2009	TRASFERIMENTO A TITOLO GRATUITO	Valore catastale	692,25	692,25	PROVINCIA	
29466	TERRENI DEMANIALI	1.2.2.01.03.01.001	Demaniale	145	41	3.600	PG	GUBBIO	FRAZIONE S.ANGELO DOPO SERRA	No	13/11/2009	TRASFERIMENTO A TITOLO GRATUITO	Valore catastale	513,50	513,50	PROVINCIA	
29485	TERRENI DEMANIALI	1.2.2.01.03.01.001	Demaniale	328	27	4.395	PG	GUBBIO	FRAZIONE DI COLONNATA	No	13/11/2009	TRASFERIMENTO A TITOLO GRATUITO	Valore catastale	1.844,38	1.844,38	PROVINCIA	
29709	TERRENI DEMANIALI	1.2.2.01.03.01.001	Demaniale	425	24	250	PG	GUBBIO	VIA DEL CHIASCIO	No	13/11/2009	TRASFERIMENTO A TITOLO GRATUITO	Valore catastale	21,13	21,13	PROVINCIA	
29456	TERRENI DEMANIALI	1.2.2.01.03.01.001	Demaniale	123	53	370	PG	GUBBIO	FRAZIONE S.ANGELO DOPO SERRA	No	13/11/2009	TRASFERIMENTO A TITOLO GRATUITO	Valore catastale	156,00	156,00	PROVINCIA	
29555	TERRENI DEMANIALI	1.2.2.01.03.01.001	Demaniale	433	130	150	PG	GUBBIO	STRADA STATALE EUGUBINA	No	13/11/2009	TRASFERIMENTO A TITOLO GRATUITO	Valore catastale	50,38	50,38	PROVINCIA	
29461	TERRENI DEMANIALI	1.2.2.01.03.01.001	Demaniale	145	36	10	PG	GUBBIO	FRAZIONE S.ANGELO DOPO SERRA	No	13/11/2009	TRASFERIMENTO A TITOLO GRATUITO	Valore catastale	3,25	3,25	PROVINCIA	
29617	TERRENI DEMANIALI	1.2.2.01.03.01.001	Demaniale	488	225	150	PG	GUBBIO	LOCALITA' BELVEDERE	No	13/11/2009	TRASFERIMENTO A TITOLO GRATUITO	Valore catastale	56,88	56,88	PROVINCIA	
29494	TERRENI DEMANIALI	1.2.2.01.03.01.001	Demaniale	358	185	10	PG	GUBBIO	FRAZIONE DI COLONNATA	No	13/11/2009	TRASFERIMENTO A TITOLO GRATUITO	Valore catastale	4,08	4,08	PROVINCIA	Il valore è stato determinato applicando il valore del R.D. delle particelle limitrofe aventi la stessa coltura: SEMINATIVO
29417	TERRENI DEMANIALI	1.2.2.01.03.01.001	Demaniale	120	58	330	PG	GUBBIO	FRAZIONE S.ANGELO DOPO SERRA	No	13/11/2009	TRASFERIMENTO A TITOLO GRATUITO	Valore catastale	8,13	8,13	PROVINCIA	
29418	TERRENI DEMANIALI	1.2.2.01.03.01.001	Demaniale	120	59	1.460	PG	GUBBIO	FRAZIONE S.ANGELO DOPO SERRA	No	13/11/2009	TRASFERIMENTO A TITOLO GRATUITO	Valore catastale	13,00	13,00	PROVINCIA	
29593	TERRENI DEMANIALI	1.2.2.01.03.01.001	Demaniale	473	50	350	PG	GUBBIO	STRADA STATALE EUGUBINA	No	13/11/2009	TRASFERIMENTO A TITOLO GRATUITO	Valore catastale	29,25	29,25	PROVINCIA	
29437	TERRENI DEMANIALI	1.2.2.01.03.01.001	Demaniale	122	58	2.320	PG	GUBBIO	FRAZIONE S.ANGELO DOPO SERRA	No	13/11/2009	TRASFERIMENTO A TITOLO GRATUITO	Valore catastale	778,38	778,38	PROVINCIA	
29520	TERRENI DEMANIALI	1.2.2.01.03.01.001	Demaniale	390	162	30	PG	GUBBIO	FRAZIONE DI COLONNATA	No	13/11/2009	TRASFERIMENTO A TITOLO GRATUITO	Valore catastale	9,75	9,75	PROVINCIA	
29486	TERRENI DEMANIALI	1.2.2.01.03.01.001	Demaniale	328	29	1.800	PG	GUBBIO	FRAZIONE DI COLONNATA	No	13/11/2009	TRASFERIMENTO A TITOLO GRATUITO	Valore catastale	755,63	755,63	PROVINCIA	
29519	TERRENI DEMANIALI	1.2.2.01.03.01.001	Demaniale	390	161	300	PG	GUBBIO	FRAZIONE DI COLONNATA	No	13/11/2009	TRASFERIMENTO A TITOLO GRATUITO	Valore catastale	100,75	100,75	PROVINCIA	
29567	TERRENI DEMANIALI	1.2.2.01.03.01.001	Demaniale	434	119	1.520	PG	GUBBIO	STRADA STATALE EUGUBINA	No	13/11/2009	TRASFERIMENTO A TITOLO GRATUITO	Valore catastale	383,50	383,50	PROVINCIA	

Numero Identificativo (da sistema informativo)	Classificazione secondo il piano dei conti dello Stato Patrimoniale in base al D.lgs.118/2011 (Descrizione)	Classificazione secondo il piano dei conti dello Stato Patrimoniale in base al D.lgs.118/2011 (Codice)	Classificazione ai sensi del codice civile (demaniale, disponibile, indisponibile)	Foglio	Particella	Superficie mq	Provincia	Comune	Località	Bene soggetto ad ammortamento	Data di acquisizione	Modalità di acquisizione	Criterio di valutazione secondo i principi del D.lgs 118/2011	Valore dell'immobile secondo i principi del D.lgs 118/2011 al 31/12/2019 (euro)	Valore dell'immobile secondo i principi del D.lgs 118/2011 al 31/12/2018 (euro)	Ente Gestore	Note
29696	TERRENI DEMANIALI	1.2.2.01.03.01.001	Demaniale	367	30	1.010	PG	GUBBIO	FRAZIONE TORRE CALZOLARI	No	13/11/2009	TRASFERIMENTO A TITOLO GRATUITO	Valore catastale	68,25	68,25	PROVINCIA	
29698	TERRENI DEMANIALI	1.2.2.01.03.01.001	Demaniale	401	31	910	PG	GUBBIO	VIA DEL CHIASCIO	No	13/11/2009	TRASFERIMENTO A TITOLO GRATUITO	Valore catastale	76,38	76,38	PROVINCIA	
29700	TERRENI DEMANIALI	1.2.2.01.03.01.001	Demaniale	402	4	78	PG	GUBBIO	VIA DEL CHIASCIO	No	13/11/2009	TRASFERIMENTO A TITOLO GRATUITO	Valore catastale	6,50	6,50	PROVINCIA	
29573	TERRENI DEMANIALI	1.2.2.01.03.01.001	Demaniale	454	227	610	PG	GUBBIO	STRADA STATALE EUGUBINA	No	13/11/2009	TRASFERIMENTO A TITOLO GRATUITO	Valore catastale	52,00	52,00	PROVINCIA	
29575	TERRENI DEMANIALI	1.2.2.01.03.01.001	Demaniale	454	229	230	PG	GUBBIO	STRADA STATALE EUGUBINA	No	13/11/2009	TRASFERIMENTO A TITOLO GRATUITO	Valore catastale	58,50	58,50	PROVINCIA	
29566	TERRENI DEMANIALI	1.2.2.01.03.01.001	Demaniale	434	118	3.590	PG	GUBBIO	STRADA STATALE EUGUBINA	No	13/11/2009	TRASFERIMENTO A TITOLO GRATUITO	Valore catastale	1.205,75	1.205,75	PROVINCIA	
29590	TERRENI DEMANIALI	1.2.2.01.03.01.001	Demaniale	454	269	1.360	PG	GUBBIO	STRADA STATALE EUGUBINA	No	13/11/2009	TRASFERIMENTO A TITOLO GRATUITO	Valore catastale	125,13	125,13	PROVINCIA	
29594	TERRENI DEMANIALI	1.2.2.01.03.01.001	Demaniale	473	131	200	PG	GUBBIO	STRADA STATALE EUGUBINA	No	13/11/2009	TRASFERIMENTO A TITOLO GRATUITO	Valore catastale	74,75	74,75	PROVINCIA	
29596	TERRENI DEMANIALI	1.2.2.01.03.01.001	Demaniale	473	133	140	PG	GUBBIO	STRADA STATALE EUGUBINA	No	13/11/2009	TRASFERIMENTO A TITOLO GRATUITO	Valore catastale	52,33	52,33	PROVINCIA	Il valore è stato determinato applicando il valore del R.D. delle particelle limitrofe aventi la stessa coltura: SEMIN ARBOR
29527	TERRENI DEMANIALI	1.2.2.01.03.01.001	Demaniale	413	100	225	PG	GUBBIO	FRAZIONE DI COLONNATA	No	13/11/2009	TRASFERIMENTO A TITOLO GRATUITO	Valore catastale	74,75	74,75	PROVINCIA	
29529	TERRENI DEMANIALI	1.2.2.01.03.01.001	Demaniale	413	154	200	PG	GUBBIO	FRAZIONE DI COLONNATA	No	13/11/2009	TRASFERIMENTO A TITOLO GRATUITO	Valore catastale	22,75	22,75	PROVINCIA	
29532	TERRENI DEMANIALI	1.2.2.01.03.01.001	Demaniale	413	157	1.030	PG	GUBBIO	FRAZIONE DI COLONNATA	No	13/11/2009	TRASFERIMENTO A TITOLO GRATUITO	Valore catastale	34,13	34,13	PROVINCIA	
29544	TERRENI DEMANIALI	1.2.2.01.03.01.001	Demaniale	413	197	520	PG	GUBBIO	FRAZIONE DI COLONNATA	No	13/11/2009	TRASFERIMENTO A TITOLO GRATUITO	Valore catastale	196,63	196,63	PROVINCIA	
29610	TERRENI DEMANIALI	1.2.2.01.03.01.001	Demaniale	473	150	160	PG	GUBBIO	STRADA STATALE EUGUBINA	No	13/11/2009	TRASFERIMENTO A TITOLO GRATUITO	Valore catastale	53,63	53,63	PROVINCIA	
29449	TERRENI DEMANIALI	1.2.2.01.03.01.001	Demaniale	123	46	1.510	PG	GUBBIO	FRAZIONE S.ANGELO DOPO SERRA	No	13/11/2009	TRASFERIMENTO A TITOLO GRATUITO	Valore catastale	507,00	507,00	PROVINCIA	
29535	TERRENI DEMANIALI	1.2.2.01.03.01.001	Demaniale	413	161	1.600	PG	GUBBIO	FRAZIONE DI COLONNATA	No	13/11/2009	TRASFERIMENTO A TITOLO GRATUITO	Valore catastale	537,88	537,88	PROVINCIA	
29542	TERRENI DEMANIALI	1.2.2.01.03.01.001	Demaniale	413	169	390	PG	GUBBIO	FRAZIONE DI COLONNATA	No	13/11/2009	TRASFERIMENTO A TITOLO GRATUITO	Valore catastale	147,88	147,88	PROVINCIA	
29455	TERRENI DEMANIALI	1.2.2.01.03.01.001	Demaniale	123	52	5.260	PG	GUBBIO	FRAZIONE S.ANGELO DOPO SERRA	No	13/11/2009	TRASFERIMENTO A TITOLO GRATUITO	Valore catastale	2.206,75	2.206,75	PROVINCIA	
29457	TERRENI DEMANIALI	1.2.2.01.03.01.001	Demaniale	123	54	380	PG	GUBBIO	FRAZIONE S.ANGELO DOPO SERRA	No	13/11/2009	TRASFERIMENTO A TITOLO GRATUITO	Valore catastale	159,25	159,25	PROVINCIA	
29548	TERRENI DEMANIALI	1.2.2.01.03.01.001	Demaniale	413	201	220	PG	GUBBIO	FRAZIONE DI COLONNATA	No	13/11/2009	TRASFERIMENTO A TITOLO GRATUITO	Valore catastale	8,13	8,13	PROVINCIA	

Numero Identificativo (da sistema informativo)	Classificazione secondo il piano dei conti dello Stato Patrimoniale in base al D.lgs.118/2011 (Descrizione)	Classificazione secondo il piano dei conti dello Stato Patrimoniale in base al D.lgs.118/2011 (Codice)	Classificazione ai sensi del codice civile (demaniale, disponibile, indisponibile)	Foglio	Particella	Superficie mq	Provincia	Comune	Località	Bene soggetto ad ammortamento	Data di acquisizione	Modalità di acquisizione	Criterio di valutazione secondo i principi del D.lgs 118/2011	Valore dell'immobile secondo i principi del D.lgs 118/2011 al 31/12/2019 (euro)	Valore dell'immobile secondo i principi del D.lgs 118/2011 al 31/12/2018 (euro)	Ente Gestore	Note
29549	TERRENI DEMANIALI	1.2.2.01.03.01.001	Demaniale	414	146	2.280	PG	GUBBIO	FRAZIONE COLONNATA	No	13/11/2009	TRASFERIMENTO A TITOLO GRATUITO	Valore catastale	861,25	861,25	PROVINCIA	
29553	TERRENI DEMANIALI	1.2.2.01.03.01.001	Demaniale	414	158	330	PG	GUBBIO	FRAZIONE COLONNATA	No	13/11/2009	TRASFERIMENTO A TITOLO GRATUITO	Valore catastale	138,13	138,13	PROVINCIA	
29556	TERRENI DEMANIALI	1.2.2.01.03.01.001	Demaniale	434	105	80	PG	GUBBIO	STRADA STATALE EUGUBINA	No	13/11/2009	TRASFERIMENTO A TITOLO GRATUITO	Valore catastale	19,50	19,50	PROVINCIA	
29477	TERRENI DEMANIALI	1.2.2.01.03.01.001	Demaniale	147	99	720	PG	GUBBIO	FRAZIONE S.ANGELO DOPO SERRA	No	13/11/2009	TRASFERIMENTO A TITOLO GRATUITO	Valore catastale	302,25	302,25	PROVINCIA	
29603	TERRENI DEMANIALI	1.2.2.01.03.01.001	Demaniale	473	140	160	PG	GUBBIO	STRADA STATALE EUGUBINA	No	13/11/2009	TRASFERIMENTO A TITOLO GRATUITO	Valore catastale	60,13	60,13	PROVINCIA	
29604	TERRENI DEMANIALI	1.2.2.01.03.01.001	Demaniale	473	144	670	PG	GUBBIO	STRADA STATALE EUGUBINA	No	13/11/2009	TRASFERIMENTO A TITOLO GRATUITO	Valore catastale	224,25	224,25	PROVINCIA	
29478	TERRENI DEMANIALI	1.2.2.01.03.01.001	Demaniale	147	100	320	PG	GUBBIO	FRAZIONE S.ANGELO DOPO SERRA	No	13/11/2009	TRASFERIMENTO A TITOLO GRATUITO	Valore catastale	134,88	134,88	PROVINCIA	
29483	TERRENI DEMANIALI	1.2.2.01.03.01.001	Demaniale	327	120	400	PG	GUBBIO	FRAZIONE DI COLONNATA	No	13/11/2009	TRASFERIMENTO A TITOLO GRATUITO	Valore catastale	167,38	167,38	PROVINCIA	
29705	TERRENI DEMANIALI	1.2.2.01.03.01.001	Demaniale	402	159	360	PG	GUBBIO	VIA DEL CHIASCIO	No	13/11/2009	TRASFERIMENTO A TITOLO GRATUITO	Valore catastale	24,38	24,38	PROVINCIA	
29707	TERRENI DEMANIALI	1.2.2.01.03.01.001	Demaniale	404	89	250	PG	GUBBIO	VIA DEL CHIASCIO	No	13/11/2009	TRASFERIMENTO A TITOLO GRATUITO	Valore catastale	16,25	16,25	PROVINCIA	
29599	TERRENI DEMANIALI	1.2.2.01.03.01.001	Demaniale	473	136	100	PG	GUBBIO	STRADA STATALE EUGUBINA	No	13/11/2009	TRASFERIMENTO A TITOLO GRATUITO	Valore catastale	34,13	34,13	PROVINCIA	
29580	TERRENI DEMANIALI	1.2.2.01.03.01.001	Demaniale	454	234	250	PG	GUBBIO	STRADA STATALE EUGUBINA	No	13/11/2009	TRASFERIMENTO A TITOLO GRATUITO	Valore catastale	105,63	105,63	PROVINCIA	
29581	TERRENI DEMANIALI	1.2.2.01.03.01.001	Demaniale	454	257	410	PG	GUBBIO	STRADA STATALE EUGUBINA	No	13/11/2009	TRASFERIMENTO A TITOLO GRATUITO	Valore catastale	138,13	138,13	PROVINCIA	
29585	TERRENI DEMANIALI	1.2.2.01.03.01.001	Demaniale	454	263	550	PG	GUBBIO	STRADA STATALE EUGUBINA	No	13/11/2009	TRASFERIMENTO A TITOLO GRATUITO	Valore catastale	17,88	17,88	PROVINCIA	
29514	TERRENI DEMANIALI	1.2.2.01.03.01.001	Demaniale	390	121	800	PG	GUBBIO	FRAZIONE DI COLONNATA	No	13/11/2009	TRASFERIMENTO A TITOLO GRATUITO	Valore catastale	268,13	268,13	PROVINCIA	
29516	TERRENI DEMANIALI	1.2.2.01.03.01.001	Demaniale	390	123	300	PG	GUBBIO	FRAZIONE DI COLONNATA	No	13/11/2009	TRASFERIMENTO A TITOLO GRATUITO	Valore catastale	100,75	100,75	PROVINCIA	
29518	TERRENI DEMANIALI	1.2.2.01.03.01.001	Demaniale	390	125	310	PG	GUBBIO	FRAZIONE DI COLONNATA	No	13/11/2009	TRASFERIMENTO A TITOLO GRATUITO	Valore catastale	104,00	104,00	PROVINCIA	
29460	TERRENI DEMANIALI	1.2.2.01.03.01.001	Demaniale	145	34	320	PG	GUBBIO	FRAZIONE S.ANGELO DOPO SERRA	No	13/11/2009	TRASFERIMENTO A TITOLO GRATUITO	Valore catastale	8,13	8,13	PROVINCIA	
29465	TERRENI DEMANIALI	1.2.2.01.03.01.001	Demaniale	145	40	440	PG	GUBBIO	FRAZIONE S.ANGELO DOPO SERRA	No	13/11/2009	TRASFERIMENTO A TITOLO GRATUITO	Valore catastale	11,38	11,38	PROVINCIA	
29469	TERRENI DEMANIALI	1.2.2.01.03.01.001	Demaniale	146	50	1.100	PG	GUBBIO	FRAZIONE S.ANGELO DOPO SERRA	No	13/11/2009	TRASFERIMENTO A TITOLO GRATUITO	Valore catastale	73,13	73,13	PROVINCIA	

Numero Identificativo (da sistema informativo)	Classificazione secondo il piano dei conti dello Stato Patrimoniale in base al D.lgs.118/2011 (Descrizione)	Classificazione secondo il piano dei conti dello Stato Patrimoniale in base al D.lgs.118/2011 (Codice)	Classificazione ai sensi del codice civile (demaniale, disponibile, indisponibile)	Foglio	Particella	Superficie mq	Provincia	Comune	Località	Bene soggetto ad ammortamento	Data di acquisizione	Modalità di acquisizione	Criterio di valutazione secondo i principi del D.lgs 118/2011	Valore dell'immobile secondo i principi del D.lgs 118/2011 al 31/12/2019 (euro)	Valore dell'immobile secondo i principi del D.lgs 118/2011 al 31/12/2018 (euro)	Ente Gestore	Note
29562	TERRENI DEMANIALI	1.2.2.01.03.01.001	Demaniale	434	114	460	PG	GUBBIO	STRADA STATALE EUGUBINA	No	13/11/2009	TRASFERIMENTO A TITOLO GRATUITO	Valore catastale	154,38	154,38	PROVINCIA	
29448	TERRENI DEMANIALI	1.2.2.01.03.01.001	Demaniale	122	76	5.310	PG	GUBBIO	FRAZIONE S.ANGELO DOPO SERRA	No	13/11/2009	TRASFERIMENTO A TITOLO GRATUITO	Valore catastale	2.227,88	2.227,88	PROVINCIA	
29434	TERRENI DEMANIALI	1.2.2.01.03.01.001	Demaniale	121	77	4.230	PG	GUBBIO	FRAZIONE S.ANGELO DOPO SERRA	No	13/11/2009	TRASFERIMENTO A TITOLO GRATUITO	Valore catastale	1.774,50	1.774,50	PROVINCIA	
29436	TERRENI DEMANIALI	1.2.2.01.03.01.001	Demaniale	121	80	2.180	PG	GUBBIO	FRAZIONE S.ANGELO DOPO SERRA	No	13/11/2009	TRASFERIMENTO A TITOLO GRATUITO	Valore catastale	914,88	914,88	PROVINCIA	
29702	TERRENI DEMANIALI	1.2.2.01.03.01.001	Demaniale	402	10	190	PG	GUBBIO	VIA DEL CHIASCIO	No	13/11/2009	TRASFERIMENTO A TITOLO GRATUITO	Valore catastale	13,00	13,00	PROVINCIA	
29612	TERRENI DEMANIALI	1.2.2.01.03.01.001	Demaniale	473	152	80	PG	GUBBIO	STRADA STATALE EUGUBINA	No	13/11/2009	TRASFERIMENTO A TITOLO GRATUITO	Valore catastale	34,13	34,13	PROVINCIA	
29615	TERRENI DEMANIALI	1.2.2.01.03.01.001	Demaniale	488	213	140	PG	GUBBIO	LOCALITA' BELVEDERE	No	13/11/2009	TRASFERIMENTO A TITOLO GRATUITO	Valore catastale	47,13	47,13	PROVINCIA	
29708	TERRENI DEMANIALI	1.2.2.01.03.01.001	Demaniale	425	5	900	PG	GUBBIO	VIA DEL CHIASCIO	No	13/11/2009	TRASFERIMENTO A TITOLO GRATUITO	Valore catastale	74,75	74,75	PROVINCIA	
29711	TERRENI DEMANIALI	1.2.2.01.03.01.001	Demaniale	425	60	350	PG	GUBBIO	VIA DEL CHIASCIO	No	13/11/2009	TRASFERIMENTO A TITOLO GRATUITO	Valore catastale	29,25	29,25	PROVINCIA	
29712	TERRENI DEMANIALI	1.2.2.01.03.01.001	Demaniale	425	110	710	PG	GUBBIO	VIA DEL CHIASCIO	No	13/11/2009	TRASFERIMENTO A TITOLO GRATUITO	Valore catastale	60,13	60,13	PROVINCIA	
29713	TERRENI DEMANIALI	1.2.2.01.03.01.001	Demaniale	425	151	2.440	PG	GUBBIO	STRADA DELLA CASCATA	No	13/11/2009	TRASFERIMENTO A TITOLO GRATUITO	Valore catastale	204,75	204,75	PROVINCIA	
29499	TERRENI DEMANIALI	1.2.2.01.03.01.001	Demaniale	358	190	740	PG	GUBBIO	FRAZIONE DI COLONNATA	No	13/11/2009	TRASFERIMENTO A TITOLO GRATUITO	Valore catastale	186,88	186,88	PROVINCIA	
29502	TERRENI DEMANIALI	1.2.2.01.03.01.001	Demaniale	358	209	10	PG	GUBBIO	FRAZIONE DI COLONNATA	No	13/11/2009	TRASFERIMENTO A TITOLO GRATUITO	Valore catastale	4,08	4,08	PROVINCIA	Il valore è stato determinato applicando il valore del R.D. delle particelle limitrofe aventi la stessa coltura: SEMINATIVO
29471	TERRENI DEMANIALI	1.2.2.01.03.01.001	Demaniale	147	90	600	PG	GUBBIO	FRAZIONE S.ANGELO DOPO SERRA	No	13/11/2009	TRASFERIMENTO A TITOLO GRATUITO	Valore catastale	14,63	14,63	PROVINCIA	
29473	TERRENI DEMANIALI	1.2.2.01.03.01.001	Demaniale	147	92	1.750	PG	GUBBIO	FRAZIONE S.ANGELO DOPO SERRA	No	13/11/2009	TRASFERIMENTO A TITOLO GRATUITO	Valore catastale	588,25	588,25	PROVINCIA	
29474	TERRENI DEMANIALI	1.2.2.01.03.01.001	Demaniale	147	93	2.910	PG	GUBBIO	FRAZIONE S.ANGELO DOPO SERRA	No	13/11/2009	TRASFERIMENTO A TITOLO GRATUITO	Valore catastale	73,13	73,13	PROVINCIA	
29405	TERRENI DEMANIALI	1.2.2.01.03.01.001	Demaniale	425	312	5.120	PG	GUBBIO		No	13/05/1980	ESPROPRIO	Valore acquisizione	2.049,21	2.049,21	PROVINCIA	
29424	TERRENI DEMANIALI	1.2.2.01.03.01.001	Demaniale	121	67	100	PG	GUBBIO	FRAZIONE S.ANGELO DOPO SERRA	No	13/11/2009	TRASFERIMENTO A TITOLO GRATUITO	Valore catastale	58,50	58,50	PROVINCIA	
29426	TERRENI DEMANIALI	1.2.2.01.03.01.001	Demaniale	121	69	2.180	PG	GUBBIO	FRAZIONE S.ANGELO DOPO SERRA	No	13/11/2009	TRASFERIMENTO A TITOLO GRATUITO	Valore catastale	731,25	731,25	PROVINCIA	
29428	TERRENI DEMANIALI	1.2.2.01.03.01.001	Demaniale	121	71	190	PG	GUBBIO	FRAZIONE S.ANGELO DOPO SERRA	No	13/11/2009	TRASFERIMENTO A TITOLO GRATUITO	Valore catastale	79,63	79,63	PROVINCIA	

Numero Identificativo (da sistema informativo)	Classificazione secondo il piano dei conti dello Stato Patrimoniale in base al D.lgs.118/2011 (Descrizione)	Classificazione secondo il piano dei conti dello Stato Patrimoniale in base al D.lgs.118/2011 (Codice)	Classificazione ai sensi del codice civile (demaniale, disponibile, indisponibile)	Foglio	Particella	Superficie mq	Provincia	Comune	Località	Bene soggetto ad ammortamento	Data di acquisizione	Modalità di acquisizione	Criterio di valutazione secondo i principi del D.lgs 118/2011	Valore dell'immobile secondo i principi del D.lgs 118/2011 al 31/12/2019 (euro)	Valore dell'immobile secondo i principi del D.lgs 118/2011 al 31/12/2018 (euro)	Ente Gestore	Note
29429	TERRENI DEMANIALI	1.2.2.01.03.01.001	Demaniale	121	72	2.660	PG	GUBBIO	FRAZIONE S.ANGELO DOPO SERRA	No	13/11/2009	TRASFERIMENTO A TITOLO GRATUITO	Valore catastale	669,50	669,50	PROVINCIA	
29433	TERRENI DEMANIALI	1.2.2.01.03.01.001	Demaniale	121	76	100	PG	GUBBIO	FRAZIONE S.ANGELO DOPO SERRA	No	13/11/2009	TRASFERIMENTO A TITOLO GRATUITO	Valore catastale	3,25	3,25	PROVINCIA	
29557	TERRENI DEMANIALI	1.2.2.01.03.01.001	Demaniale	434	106	3.120	PG	GUBBIO	STRADA STATALE EUGUBINA	No	13/11/2009	TRASFERIMENTO A TITOLO GRATUITO	Valore catastale	261,63	261,63	PROVINCIA	
29420	TERRENI DEMANIALI	1.2.2.01.03.01.001	Demaniale	120	61	130	PG	GUBBIO	FRAZIONE S.ANGELO DOPO SERRA	No	13/11/2009	TRASFERIMENTO A TITOLO GRATUITO	Valore catastale	4,88	4,88	PROVINCIA	
29441	TERRENI DEMANIALI	1.2.2.01.03.01.001	Demaniale	122	63	1.150	PG	GUBBIO	FRAZIONE S.ANGELO DOPO SERRA	No	13/11/2009	TRASFERIMENTO A TITOLO GRATUITO	Valore catastale	386,75	386,75	PROVINCIA	
29551	TERRENI DEMANIALI	1.2.2.01.03.01.001	Demaniale	414	148	1.040	PG	GUBBIO	FRAZIONE COLONNATA	No	13/11/2009	TRASFERIMENTO A TITOLO GRATUITO	Valore catastale	349,38	349,38	PROVINCIA	
29407	TERRENI DEMANIALI	1.2.2.01.03.01.001	Demaniale	425	316	1.390	PG	GUBBIO		No	13/05/1980	ESPROPRIO	Valore acquisizione	556,33	556,33	PROVINCIA	
29490	TERRENI DEMANIALI	1.2.2.01.03.01.001	Demaniale	358	177	250	PG	GUBBIO	FRAZIONE DI COLONNATA	No	13/11/2009	TRASFERIMENTO A TITOLO GRATUITO	Valore catastale	105,63	105,63	PROVINCIA	
29498	TERRENI DEMANIALI	1.2.2.01.03.01.001	Demaniale	358	189	400	PG	GUBBIO	FRAZIONE DI COLONNATA	No	13/11/2009	TRASFERIMENTO A TITOLO GRATUITO	Valore catastale	167,38	167,38	PROVINCIA	
29438	TERRENI DEMANIALI	1.2.2.01.03.01.001	Demaniale	122	59	70	PG	GUBBIO	FRAZIONE S.ANGELO DOPO SERRA	No	13/11/2009	TRASFERIMENTO A TITOLO GRATUITO	Valore catastale	8,13	8,13	PROVINCIA	
29597	TERRENI DEMANIALI	1.2.2.01.03.01.001	Demaniale	473	134	30	PG	GUBBIO	STRADA STATALE EUGUBINA	No	13/11/2009	TRASFERIMENTO A TITOLO GRATUITO	Valore catastale	13,00	13,00	PROVINCIA	
29600	TERRENI DEMANIALI	1.2.2.01.03.01.001	Demaniale	473	137	600	PG	GUBBIO	STRADA STATALE EUGUBINA	No	13/11/2009	TRASFERIMENTO A TITOLO GRATUITO	Valore catastale	201,50	201,50	PROVINCIA	
29606	TERRENI DEMANIALI	1.2.2.01.03.01.001	Demaniale	473	146	60	PG	GUBBIO	STRADA STATALE EUGUBINA	No	13/11/2009	TRASFERIMENTO A TITOLO GRATUITO	Valore catastale	4,88	4,88	PROVINCIA	
29569	TERRENI DEMANIALI	1.2.2.01.03.01.001	Demaniale	454	223	170	PG	GUBBIO	STRADA STATALE EUGUBINA	No	13/11/2009	TRASFERIMENTO A TITOLO GRATUITO	Valore catastale	99,13	99,13	PROVINCIA	
29468	TERRENI DEMANIALI	1.2.2.01.03.01.001	Demaniale	145	43	320	PG	GUBBIO	FRAZIONE S.ANGELO DOPO SERRA	No	13/11/2009	TRASFERIMENTO A TITOLO GRATUITO	Valore catastale	81,25	81,25	PROVINCIA	
29522	TERRENI DEMANIALI	1.2.2.01.03.01.001	Demaniale	390	164	2	PG	GUBBIO	FRAZIONE DI COLONNATA	No	13/11/2009	TRASFERIMENTO A TITOLO GRATUITO	Valore catastale	1,63	1,63	PROVINCIA	
29578	TERRENI DEMANIALI	1.2.2.01.03.01.001	Demaniale	454	232	180	PG	GUBBIO	STRADA STATALE EUGUBINA	No	13/11/2009	TRASFERIMENTO A TITOLO GRATUITO	Valore catastale	21,13	21,13	PROVINCIA	
29481	TERRENI DEMANIALI	1.2.2.01.03.01.001	Demaniale	147	501	511	PG	GUBBIO	FRAZIONE S.ANGELO DOPO SERRA	No	13/11/2009	TRASFERIMENTO A TITOLO GRATUITO	Valore catastale	13,00	13,00	PROVINCIA	
29475	TERRENI DEMANIALI	1.2.2.01.03.01.001	Demaniale	147	96	440	PG	GUBBIO	FRAZIONE S.ANGELO DOPO SERRA	No	13/11/2009	TRASFERIMENTO A TITOLO GRATUITO	Valore catastale	11,38	11,38	PROVINCIA	
29530	TERRENI DEMANIALI	1.2.2.01.03.01.001	Demaniale	413	155	460	PG	GUBBIO	FRAZIONE DI COLONNATA	No	13/11/2009	TRASFERIMENTO A TITOLO GRATUITO	Valore catastale	30,88	30,88	PROVINCIA	

Numero Identificativo (da sistema informativo)	Classificazione secondo il piano dei conti dello Stato Patrimoniale in base al D.lgs.118/2011 (Descrizione)	Classificazione secondo il piano dei conti dello Stato Patrimoniale in base al D.lgs.118/2011 (Codice)	Classificazione ai sensi del codice civile (demaniale, disponibile, indisponibile)	Foglio	Particella	Superficie mq	Provincia	Comune	Località	Bene soggetto ad ammortamento	Data di acquisizione	Modalità di acquisizione	Criterio di valutazione secondo i principi del D.lgs 118/2011	Valore dell'immobile secondo i principi del D.lgs 118/2011 al 31/12/2019 (euro)	Valore dell'immobile secondo i principi del D.lgs 118/2011 al 31/12/2018 (euro)	Ente Gestore	Note
29525	TERRENI DEMANIALI	1.2.2.01.03.01.001	Demaniale	390	167	50	PG	GUBBIO	FRAZIONE DI COLONNATA	No	13/11/2009	TRASFERIMENTO A TITOLO GRATUITO	Valore catastale	1,63	1,63	PROVINCIA	
29697	TERRENI DEMANIALI	1.2.2.01.03.01.001	Demaniale	400	135	605	PG	GUBBIO	FRAZIONE TORRE CALZOLARI	No	13/11/2009	TRASFERIMENTO A TITOLO GRATUITO	Valore catastale	380,25	380,25	PROVINCIA	
29703	TERRENI DEMANIALI	1.2.2.01.03.01.001	Demaniale	402	62	1.370	PG	GUBBIO	VIA DEL CHIASCIO	No	13/11/2009	TRASFERIMENTO A TITOLO GRATUITO	Valore catastale	92,63	92,63	PROVINCIA	
29536	TERRENI DEMANIALI	1.2.2.01.03.01.001	Demaniale	413	162	20	PG	GUBBIO	FRAZIONE DI COLONNATA	No	13/11/2009	TRASFERIMENTO A TITOLO GRATUITO	Valore catastale	8,13	8,13	PROVINCIA	
29507	TERRENI DEMANIALI	1.2.2.01.03.01.001	Demaniale	359	255	4	PG	GUBBIO	FRAZIONE DI COLONNATA	No	13/11/2009	TRASFERIMENTO A TITOLO GRATUITO	Valore catastale	1,63	1,63	PROVINCIA	
29511	TERRENI DEMANIALI	1.2.2.01.03.01.001	Demaniale	390	118	300	PG	GUBBIO	FRAZIONE DI COLONNATA	No	13/11/2009	TRASFERIMENTO A TITOLO GRATUITO	Valore catastale	100,75	100,75	PROVINCIA	
29425	TERRENI DEMANIALI	1.2.2.01.03.01.001	Demaniale	121	68	430	PG	GUBBIO	FRAZIONE S.ANGELO DOPO SERRA	No	13/11/2009	TRASFERIMENTO A TITOLO GRATUITO	Valore catastale	144,63	144,63	PROVINCIA	
29430	TERRENI DEMANIALI	1.2.2.01.03.01.001	Demaniale	121	73	620	PG	GUBBIO	FRAZIONE S.ANGELO DOPO SERRA	No	13/11/2009	TRASFERIMENTO A TITOLO GRATUITO	Valore catastale	156,00	156,00	PROVINCIA	
29442	TERRENI DEMANIALI	1.2.2.01.03.01.001	Demaniale	122	65	720	PG	GUBBIO	FRAZIONE S.ANGELO DOPO SERRA	No	13/11/2009	TRASFERIMENTO A TITOLO GRATUITO	Valore catastale	17,88	17,88	PROVINCIA	
29443	TERRENI DEMANIALI	1.2.2.01.03.01.001	Demaniale	122	66	1.170	PG	GUBBIO	FRAZIONE S.ANGELO DOPO SERRA	No	13/11/2009	TRASFERIMENTO A TITOLO GRATUITO	Valore catastale	490,75	490,75	PROVINCIA	
29446	TERRENI DEMANIALI	1.2.2.01.03.01.001	Demaniale	122	72	4.360	PG	GUBBIO	FRAZIONE S.ANGELO DOPO SERRA	No	13/11/2009	TRASFERIMENTO A TITOLO GRATUITO	Valore catastale	146,25	146,25	PROVINCIA	
29408	TERRENI DEMANIALI	1.2.2.01.03.01.001	Demaniale	425	317	690	PG	GUBBIO		No	13/05/1980	ESPROPRIO	Valore acquisizione	276,16	276,16	PROVINCIA	
29503	TERRENI DEMANIALI	1.2.2.01.03.01.001	Demaniale	358	210	80	PG	GUBBIO	FRAZIONE DI COLONNATA	No	13/11/2009	TRASFERIMENTO A TITOLO GRATUITO	Valore catastale	27,63	27,63	PROVINCIA	
29564	TERRENI DEMANIALI	1.2.2.01.03.01.001	Demaniale	434	116	570	PG	GUBBIO	STRADA STATALE EUGUBINA	No	13/11/2009	TRASFERIMENTO A TITOLO GRATUITO	Valore catastale	47,13	47,13	PROVINCIA	
29500	TERRENI DEMANIALI	1.2.2.01.03.01.001	Demaniale	358	207	20	PG	GUBBIO	FRAZIONE DI COLONNATA	No	13/11/2009	TRASFERIMENTO A TITOLO GRATUITO	Valore catastale	8,15	8,15	PROVINCIA	Il valore è stato determinato applicando il valore del R.D. delle particelle limitrofe aventi la stessa coltura: SEMINATIVO
29523	TERRENI DEMANIALI	1.2.2.01.03.01.001	Demaniale	390	165	320	PG	GUBBIO	FRAZIONE DI COLONNATA	No	13/11/2009	TRASFERIMENTO A TITOLO GRATUITO	Valore catastale	27,08	27,08	PROVINCIA	Il valore è stato determinato applicando il valore del R.D. delle particelle limitrofe aventi la stessa coltura: PASCOLO ARB
29701	TERRENI DEMANIALI	1.2.2.01.03.01.001	Demaniale	402	8	16	PG	GUBBIO	VIA DEL CHIASCIO	No	13/11/2009	TRASFERIMENTO A TITOLO GRATUITO	Valore catastale	1,63	1,63	PROVINCIA	
29462	TERRENI DEMANIALI	1.2.2.01.03.01.001	Demaniale	145	37	160	PG	GUBBIO	FRAZIONE S.ANGELO DOPO SERRA	No	13/11/2009	TRASFERIMENTO A TITOLO GRATUITO	Valore catastale	53,63	53,63	PROVINCIA	
29513	TERRENI DEMANIALI	1.2.2.01.03.01.001	Demaniale	390	120	430	PG	GUBBIO	FRAZIONE DI COLONNATA	No	13/11/2009	TRASFERIMENTO A TITOLO GRATUITO	Valore catastale	36,39	36,39	PROVINCIA	Il valore è stato determinato applicando il valore del R.D. delle particelle limitrofe aventi la stessa coltura: PASCOLO ARB
29543	TERRENI DEMANIALI	1.2.2.01.03.01.001	Demaniale	413	170	1.140	PG	GUBBIO	FRAZIONE DI COLONNATA	No	13/11/2009	TRASFERIMENTO A TITOLO GRATUITO	Valore catastale	287,63	287,63	PROVINCIA	

Numero Identificativo (da sistema informativo)	Classificazione secondo il piano dei conti dello Stato Patrimoniale in base al D.lgs.118/2011 (Descrizione)	Classificazione secondo il piano dei conti dello Stato Patrimoniale in base al D.lgs.118/2011 (Codice)	Classificazione ai sensi del codice civile (demaniale, disponibile, indisponibile)	Foglio	Particella	Superficie mq	Provincia	Comune	Località	Bene soggetto ad ammortamento	Data di acquisizione	Modalità di acquisizione	Criterio di valutazione secondo i principi del D.lgs 118/2011	Valore dell'immobile secondo i principi del D.lgs 118/2011 al 31/12/2019 (euro)	Valore dell'immobile secondo i principi del D.lgs 118/2011 al 31/12/2018 (euro)	Ente Gestore	Note
29618	TERRENI DEMANIALI	1.2.2.01.03.01.001	Demaniale	488	226	20	PG	GUBBIO	LOCALITA' BELVEDERE	No	13/11/2009	TRASFERIMENTO A TITOLO GRATUITO	Valore catastale	1,63	1,63	PROVINCIA	
29695	TERRENI DEMANIALI	1.2.2.01.03.01.001	Demaniale	334	58	440	PG	GUBBIO	FRAZIONE TORRE CALZOLARI	No	13/11/2009	TRASFERIMENTO A TITOLO GRATUITO	Valore catastale	37,38	37,38	PROVINCIA	
29524	TERRENI DEMANIALI	1.2.2.01.03.01.001	Demaniale	390	166	20	PG	GUBBIO	FRAZIONE DI COLONNATA	No	13/11/2009	TRASFERIMENTO A TITOLO GRATUITO	Valore catastale	1,69	1,69	PROVINCIA	Il valore è stato determinato applicando il valore del R.D. delle particelle limitrofe aventi la stessa coltura: PASCOLO ARB
29528	TERRENI DEMANIALI	1.2.2.01.03.01.001	Demaniale	413	153	180	PG	GUBBIO	FRAZIONE DI COLONNATA	No	13/11/2009	TRASFERIMENTO A TITOLO GRATUITO	Valore catastale	6,50	6,50	PROVINCIA	
29531	TERRENI DEMANIALI	1.2.2.01.03.01.001	Demaniale	413	156	340	PG	GUBBIO	FRAZIONE DI COLONNATA	No	13/11/2009	TRASFERIMENTO A TITOLO GRATUITO	Valore catastale	29,25	29,25	PROVINCIA	
29563	TERRENI DEMANIALI	1.2.2.01.03.01.001	Demaniale	434	115	30	PG	GUBBIO	STRADA STATALE EUGUBINA	No	13/11/2009	TRASFERIMENTO A TITOLO GRATUITO	Valore catastale	9,75	9,75	PROVINCIA	
29570	TERRENI DEMANIALI	1.2.2.01.03.01.001	Demaniale	454	224	40	PG	GUBBIO	STRADA STATALE EUGUBINA	No	13/11/2009	TRASFERIMENTO A TITOLO GRATUITO	Valore catastale	14,63	14,63	PROVINCIA	
29571	TERRENI DEMANIALI	1.2.2.01.03.01.001	Demaniale	454	225	20	PG	GUBBIO	STRADA STATALE EUGUBINA	No	13/11/2009	TRASFERIMENTO A TITOLO GRATUITO	Valore catastale	6,50	6,50	PROVINCIA	
29572	TERRENI DEMANIALI	1.2.2.01.03.01.001	Demaniale	454	226	1.400	PG	GUBBIO	STRADA STATALE EUGUBINA	No	13/11/2009	TRASFERIMENTO A TITOLO GRATUITO	Valore catastale	469,63	469,63	PROVINCIA	
29508	TERRENI DEMANIALI	1.2.2.01.03.01.001	Demaniale	359	256	10	PG	GUBBIO	FRAZIONE DI COLONNATA	No	13/11/2009	TRASFERIMENTO A TITOLO GRATUITO	Valore catastale	4,08	4,08	PROVINCIA	Il valore è stato determinato applicando il valore del R.D. delle particelle limitrofe aventi la stessa coltura: SEMINATIVO
29472	TERRENI DEMANIALI	1.2.2.01.03.01.001	Demaniale	147	91	220	PG	GUBBIO	FRAZIONE S.ANGELO DOPO SERRA	No	13/11/2009	TRASFERIMENTO A TITOLO GRATUITO	Valore catastale	4,88	4,88	PROVINCIA	
29476	TERRENI DEMANIALI	1.2.2.01.03.01.001	Demaniale	147	98	120	PG	GUBBIO	FRAZIONE S.ANGELO DOPO SERRA	No	13/11/2009	TRASFERIMENTO A TITOLO GRATUITO	Valore catastale	30,88	30,88	PROVINCIA	
29479	TERRENI DEMANIALI	1.2.2.01.03.01.001	Demaniale	147	101	140	PG	GUBBIO	FRAZIONE S.ANGELO DOPO SERRA	No	13/11/2009	TRASFERIMENTO A TITOLO GRATUITO	Valore catastale	58,50	58,50	PROVINCIA	
29480	TERRENI DEMANIALI	1.2.2.01.03.01.001	Demaniale	147	103	140	PG	GUBBIO	FRAZIONE S.ANGELO DOPO SERRA	No	13/11/2009	TRASFERIMENTO A TITOLO GRATUITO	Valore catastale	9,75	9,75	PROVINCIA	
29482	TERRENI DEMANIALI	1.2.2.01.03.01.001	Demaniale	326	61	1.240	PG	GUBBIO	FRAZIONE S.MARIA MADDALENA	No	13/11/2009	TRASFERIMENTO A TITOLO GRATUITO	Valore catastale	520,00	520,00	PROVINCIA	
29598	TERRENI DEMANIALI	1.2.2.01.03.01.001	Demaniale	473	135	45	PG	GUBBIO	STRADA STATALE EUGUBINA	No	13/11/2009	TRASFERIMENTO A TITOLO GRATUITO	Valore catastale	16,82	16,82	PROVINCIA	Il valore è stato determinato applicando il valore del R.D. delle particelle limitrofe aventi la stessa coltura: SEMIN ARBOR
29601	TERRENI DEMANIALI	1.2.2.01.03.01.001	Demaniale	473	138	20	PG	GUBBIO	STRADA STATALE EUGUBINA	No	13/11/2009	TRASFERIMENTO A TITOLO GRATUITO	Valore catastale	8,13	8,13	PROVINCIA	
29505	TERRENI DEMANIALI	1.2.2.01.03.01.001	Demaniale	358	212	280	PG	GUBBIO	FRAZIONE DI COLONNATA	No	13/11/2009	TRASFERIMENTO A TITOLO GRATUITO	Valore catastale	69,88	69,88	PROVINCIA	
29506	TERRENI DEMANIALI	1.2.2.01.03.01.001	Demaniale	359	254	30	PG	GUBBIO	FRAZIONE DI COLONNATA	No	13/11/2009	TRASFERIMENTO A TITOLO GRATUITO	Valore catastale	12,23	12,23	PROVINCIA	Il valore è stato determinato applicando il valore del R.D. delle particelle limitrofe aventi la stessa coltura: SEMINATIVO
29584	TERRENI DEMANIALI	1.2.2.01.03.01.001	Demaniale	454	262	40	PG	GUBBIO	STRADA STATALE EUGUBINA	No	13/11/2009	TRASFERIMENTO A TITOLO GRATUITO	Valore catastale	4,88	4,88	PROVINCIA	

Numero Identificativo (da sistema informativo)	Classificazione secondo il piano dei conti dello Stato Patrimoniale in base al D.lgs.118/2011 (Descrizione)	Classificazione secondo il piano dei conti dello Stato Patrimoniale in base al D.lgs.118/2011 (Codice)	Classificazione ai sensi del codice civile (demaniale, disponibile, indisponibile)	Foglio	Particella	Superficie mq	Provincia	Comune	Località	Bene soggetto ad ammortamento	Data di acquisizione	Modalità di acquisizione	Criterio di valutazione secondo i principi del D.lgs 118/2011	Valore dell'immobile secondo i principi del D.lgs 118/2011 al 31/12/2019 (euro)	Valore dell'immobile secondo i principi del D.lgs 118/2011 al 31/12/2018 (euro)	Ente Gestore	Note
29602	TERRENI DEMANIALI	1.2.2.01.03.01.001	Demaniale	473	139	130	PG	GUBBIO	STRADA STATALE EUGUBINA	No	13/11/2009	TRASFERIMENTO A TITOLO GRATUITO	Valore catastale	55,25	55,25	PROVINCIA	
29605	TERRENI DEMANIALI	1.2.2.01.03.01.001	Demaniale	473	145	540	PG	GUBBIO	STRADA STATALE EUGUBINA	No	13/11/2009	TRASFERIMENTO A TITOLO GRATUITO	Valore catastale	182,00	182,00	PROVINCIA	
29704	TERRENI DEMANIALI	1.2.2.01.03.01.001	Demaniale	402	105	1.050	PG	GUBBIO	VIA DEL CHIASCIO	No	13/11/2009	TRASFERIMENTO A TITOLO GRATUITO	Valore catastale	69,88	69,88	PROVINCIA	
29706	TERRENI DEMANIALI	1.2.2.01.03.01.001	Demaniale	404	21	420	PG	GUBBIO	VIA DEL CHIASCIO	No	13/11/2009	TRASFERIMENTO A TITOLO GRATUITO	Valore catastale	27,63	27,63	PROVINCIA	
29710	TERRENI DEMANIALI	1.2.2.01.03.01.001	Demaniale	425	36	630	PG	GUBBIO	VIA DEL CHIASCIO	No	13/11/2009	TRASFERIMENTO A TITOLO GRATUITO	Valore catastale	53,63	53,63	PROVINCIA	
29488	TERRENI DEMANIALI	1.2.2.01.03.01.001	Demaniale	328	33	5.050	PG	GUBBIO	FRAZIONE DI COLONNATA	No	13/11/2009	TRASFERIMENTO A TITOLO GRATUITO	Valore catastale	2.119,00	2.119,00	PROVINCIA	
29489	TERRENI DEMANIALI	1.2.2.01.03.01.001	Demaniale	328	35	6.880	PG	GUBBIO	FRAZIONE DI COLONNATA	No	13/11/2009	TRASFERIMENTO A TITOLO GRATUITO	Valore catastale	4.330,63	4.330,63	PROVINCIA	
29491	TERRENI DEMANIALI	1.2.2.01.03.01.001	Demaniale	358	178	210	PG	GUBBIO	FRAZIONE DI COLONNATA	No	13/11/2009	TRASFERIMENTO A TITOLO GRATUITO	Valore catastale	87,75	87,75	PROVINCIA	
29574	TERRENI DEMANIALI	1.2.2.01.03.01.001	Demaniale	454	228	180	PG	GUBBIO	STRADA STATALE EUGUBINA	No	13/11/2009	TRASFERIMENTO A TITOLO GRATUITO	Valore catastale	14,63	14,63	PROVINCIA	
29589	TERRENI DEMANIALI	1.2.2.01.03.01.001	Demaniale	454	268	320	PG	GUBBIO	STRADA STATALE EUGUBINA	No	13/11/2009	TRASFERIMENTO A TITOLO GRATUITO	Valore catastale	29,25	29,25	PROVINCIA	
29591	TERRENI DEMANIALI	1.2.2.01.03.01.001	Demaniale	454	270	450	PG	GUBBIO	STRADA STATALE EUGUBINA	No	13/11/2009	TRASFERIMENTO A TITOLO GRATUITO	Valore catastale	113,75	113,75	PROVINCIA	
29595	TERRENI DEMANIALI	1.2.2.01.03.01.001	Demaniale	473	132	60	PG	GUBBIO	STRADA STATALE EUGUBINA	No	13/11/2009	TRASFERIMENTO A TITOLO GRATUITO	Valore catastale	22,43	22,43	PROVINCIA	Il valore è stato determinato applicando il valore del R.D. delle particelle limitrofe aventi la stessa coltura: SEMIN ARBOR
29607	TERRENI DEMANIALI	1.2.2.01.03.01.001	Demaniale	473	147	55	PG	GUBBIO	STRADA STATALE EUGUBINA	No	13/11/2009	TRASFERIMENTO A TITOLO GRATUITO	Valore catastale	6,50	6,50	PROVINCIA	
29609	TERRENI DEMANIALI	1.2.2.01.03.01.001	Demaniale	473	149	130	PG	GUBBIO	STRADA STATALE EUGUBINA	No	13/11/2009	TRASFERIMENTO A TITOLO GRATUITO	Valore catastale	43,88	43,88	PROVINCIA	
29611	TERRENI DEMANIALI	1.2.2.01.03.01.001	Demaniale	473	151	160	PG	GUBBIO	STRADA STATALE EUGUBINA	No	13/11/2009	TRASFERIMENTO A TITOLO GRATUITO	Valore catastale	53,63	53,63	PROVINCIA	
29547	TERRENI DEMANIALI	1.2.2.01.03.01.001	Demaniale	413	200	80	PG	GUBBIO	FRAZIONE DI COLONNATA	No	13/11/2009	TRASFERIMENTO A TITOLO GRATUITO	Valore catastale	30,88	30,88	PROVINCIA	
29550	TERRENI DEMANIALI	1.2.2.01.03.01.001	Demaniale	414	147	100	PG	GUBBIO	FRAZIONE COLONNATA	No	13/11/2009	TRASFERIMENTO A TITOLO GRATUITO	Valore catastale	34,13	34,13	PROVINCIA	
29554	TERRENI DEMANIALI	1.2.2.01.03.01.001	Demaniale	433	129	260	PG	GUBBIO	STRADA STATALE EUGUBINA	No	13/11/2009	TRASFERIMENTO A TITOLO GRATUITO	Valore catastale	87,75	87,75	PROVINCIA	
29509	TERRENI DEMANIALI	1.2.2.01.03.01.001	Demaniale	389	169	120	PG	GUBBIO	FRAZIONE DI COLONNATA	No	13/11/2009	TRASFERIMENTO A TITOLO GRATUITO	Valore catastale	45,50	45,50	PROVINCIA	
29533	TERRENI DEMANIALI	1.2.2.01.03.01.001	Demaniale	413	158	160	PG	GUBBIO	FRAZIONE DI COLONNATA	No	13/11/2009	TRASFERIMENTO A TITOLO GRATUITO	Valore catastale	4,88	4,88	PROVINCIA	

Numero Identificativo (da sistema informativo)	Classificazione secondo il piano dei conti dello Stato Patrimoniale in base al D.lgs.118/2011 (Descrizione)	Classificazione secondo il piano dei conti dello Stato Patrimoniale in base al D.lgs.118/2011 (Codice)	Classificazione ai sensi del codice civile (demaniale, disponibile, indisponibile)	Foglio	Particella	Superficie mq	Provincia	Comune	Località	Bene soggetto ad ammortamento	Data di acquisizione	Modalità di acquisizione	Criterio di valutazione secondo i principi del D.lgs 118/2011	Valore dell'immobile secondo i principi del D.lgs 118/2011 al 31/12/2019 (euro)	Valore dell'immobile secondo i principi del D.lgs 118/2011 al 31/12/2018 (euro)	Ente Gestore	Note
29539	TERRENI DEMANIALI	1.2.2.01.03.01.001	Demaniale	413	166	320	PG	GUBBIO	FRAZIONE DI COLONNATA	No	13/11/2009	TRASFERIMENTO A TITOLO GRATUITO	Valore catastale	107,25	107,25	PROVINCIA	
29545	TERRENI DEMANIALI	1.2.2.01.03.01.001	Demaniale	413	198	10	PG	GUBBIO	FRAZIONE COLONNATA	No	13/11/2009	TRASFERIMENTO A TITOLO GRATUITO	Valore catastale	3,25	3,25	PROVINCIA	
29521	TERRENI DEMANIALI	1.2.2.01.03.01.001	Demaniale	390	163	30	PG	GUBBIO	FRAZIONE DI COLONNATA	No	13/11/2009	TRASFERIMENTO A TITOLO GRATUITO	Valore catastale	9,75	9,75	PROVINCIA	
29510	TERRENI DEMANIALI	1.2.2.01.03.01.001	Demaniale	390	117	960	PG	GUBBIO	FRAZIONE DI COLONNATA	No	13/11/2009	TRASFERIMENTO A TITOLO GRATUITO	Valore catastale	81,25	81,25	PROVINCIA	
29512	TERRENI DEMANIALI	1.2.2.01.03.01.001	Demaniale	390	119	380	PG	GUBBIO	FRAZIONE DI COLONNATA	No	13/11/2009	TRASFERIMENTO A TITOLO GRATUITO	Valore catastale	9,75	9,75	PROVINCIA	
29515	TERRENI DEMANIALI	1.2.2.01.03.01.001	Demaniale	390	122	140	PG	GUBBIO	FRAZIONE DI COLONNATA	No	13/11/2009	TRASFERIMENTO A TITOLO GRATUITO	Valore catastale	53,63	53,63	PROVINCIA	
29517	TERRENI DEMANIALI	1.2.2.01.03.01.001	Demaniale	390	124	30	PG	GUBBIO	FRAZIONE DI COLONNATA	No	13/11/2009	TRASFERIMENTO A TITOLO GRATUITO	Valore catastale	1,63	1,63	PROVINCIA	
29616	TERRENI DEMANIALI	1.2.2.01.03.01.001	Demaniale	488	224	330	PG	GUBBIO	LOCALITA' BELVEDERE	No	13/11/2009	TRASFERIMENTO A TITOLO GRATUITO	Valore catastale	125,13	125,13	PROVINCIA	
29497	TERRENI DEMANIALI	1.2.2.01.03.01.001	Demaniale	358	188	90	PG	GUBBIO	FRAZIONE DI COLONNATA	No	13/11/2009	TRASFERIMENTO A TITOLO GRATUITO	Valore catastale	37,38	37,38	PROVINCIA	
29501	TERRENI DEMANIALI	1.2.2.01.03.01.001	Demaniale	358	208	100	PG	GUBBIO	FRAZIONE DI COLONNATA	No	13/11/2009	TRASFERIMENTO A TITOLO GRATUITO	Valore catastale	58,50	58,50	PROVINCIA	
29504	TERRENI DEMANIALI	1.2.2.01.03.01.001	Demaniale	358	211	10	PG	GUBBIO	FRAZIONE DI COLONNATA	No	13/11/2009	TRASFERIMENTO A TITOLO GRATUITO	Valore catastale	3,25	3,25	PROVINCIA	
29576	TERRENI DEMANIALI	1.2.2.01.03.01.001	Demaniale	454	230	410	PG	GUBBIO	STRADA STATALE EUGUBINA	No	13/11/2009	TRASFERIMENTO A TITOLO GRATUITO	Valore catastale	34,13	34,13	PROVINCIA	
29577	TERRENI DEMANIALI	1.2.2.01.03.01.001	Demaniale	454	231	200	PG	GUBBIO	STRADA STATALE EUGUBINA	No	13/11/2009	TRASFERIMENTO A TITOLO GRATUITO	Valore catastale	16,25	16,25	PROVINCIA	
29579	TERRENI DEMANIALI	1.2.2.01.03.01.001	Demaniale	454	233	50	PG	GUBBIO	STRADA STATALE EUGUBINA	No	13/11/2009	TRASFERIMENTO A TITOLO GRATUITO	Valore catastale	16,25	16,25	PROVINCIA	
29582	TERRENI DEMANIALI	1.2.2.01.03.01.001	Demaniale	454	258	15	PG	GUBBIO	STRADA STATALE EUGUBINA	No	13/11/2009	TRASFERIMENTO A TITOLO GRATUITO	Valore catastale	1,63	1,63	PROVINCIA	
29583	TERRENI DEMANIALI	1.2.2.01.03.01.001	Demaniale	454	259	150	PG	GUBBIO	STRADA STATALE EUGUBINA	No	13/11/2009	TRASFERIMENTO A TITOLO GRATUITO	Valore catastale	4,88	4,88	PROVINCIA	
29495	TERRENI DEMANIALI	1.2.2.01.03.01.001	Demaniale	358	186	1.060	PG	GUBBIO	FRAZIONE DI COLONNATA	No	13/11/2009	TRASFERIMENTO A TITOLO GRATUITO	Valore catastale	445,25	445,25	PROVINCIA	
29459	TERRENI DEMANIALI	1.2.2.01.03.01.001	Demaniale	145	33	160	PG	GUBBIO	FRAZIONE S.ANGELO DOPO SERRA	No	13/11/2009	TRASFERIMENTO A TITOLO GRATUITO	Valore catastale	3,25	3,25	PROVINCIA	
29454	TERRENI DEMANIALI	1.2.2.01.03.01.001	Demaniale	123	51	320	PG	GUBBIO	FRAZIONE S.ANGELO DOPO SERRA	No	13/11/2009	TRASFERIMENTO A TITOLO GRATUITO	Valore catastale	134,25	134,25	PROVINCIA	Il valore è stato determinato applicando il valore del R.D. delle particelle limitrofe aventi la stessa coltura: SEMINATIVO
29458	TERRENI DEMANIALI	1.2.2.01.03.01.001	Demaniale	123	55	90	PG	GUBBIO	FRAZIONE S.ANGELO DOPO SERRA	No	13/11/2009	TRASFERIMENTO A TITOLO GRATUITO	Valore catastale	37,38	37,38	PROVINCIA	

Numero Identificativo (da sistema informativo)	Classificazione secondo il piano dei conti dello Stato Patrimoniale in base al D.lgs.118/2011 (Descrizione)	Classificazione secondo il piano dei conti dello Stato Patrimoniale in base al D.lgs.118/2011 (Codice)	Classificazione ai sensi del codice civile (demaniale, disponibile, indisponibile)	Foglio	Particella	Superficie mq	Provincia	Comune	Località	Bene soggetto ad ammortamento	Data di acquisizione	Modalità di acquisizione	Criterio di valutazione secondo i principi del D.lgs 118/2011	Valore dell'immobile secondo i principi del D.lgs 118/2011 al 31/12/2019 (euro)	Valore dell'immobile secondo i principi del D.lgs 118/2011 al 31/12/2018 (euro)	Ente Gestore	Note
29444	TERRENI DEMANIALI	1.2.2.01.03.01.001	Demaniale	122	68	260	PG	GUBBIO	FRAZIONE S.ANGELO DOPO SERRA	No	13/11/2009	TRASFERIMENTO A TITOLO GRATUITO	Valore catastale	87,75	87,75	PROVINCIA	
29445	TERRENI DEMANIALI	1.2.2.01.03.01.001	Demaniale	122	70	840	PG	GUBBIO	FRAZIONE S.ANGELO DOPO SERRA	No	13/11/2009	TRASFERIMENTO A TITOLO GRATUITO	Valore catastale	282,75	282,75	PROVINCIA	
29451	TERRENI DEMANIALI	1.2.2.01.03.01.001	Demaniale	123	48	30	PG	GUBBIO	FRAZIONE S.ANGELO DOPO SERRA	No	13/11/2009	TRASFERIMENTO A TITOLO GRATUITO	Valore catastale	3,25	3,25	PROVINCIA	
29452	TERRENI DEMANIALI	1.2.2.01.03.01.001	Demaniale	123	49	30	PG	GUBBIO	FRAZIONE S.ANGELO DOPO SERRA	No	13/11/2009	TRASFERIMENTO A TITOLO GRATUITO	Valore catastale	3,25	3,25	PROVINCIA	
29453	TERRENI DEMANIALI	1.2.2.01.03.01.001	Demaniale	123	50	130	PG	GUBBIO	FRAZIONE S.ANGELO DOPO SERRA	No	13/11/2009	TRASFERIMENTO A TITOLO GRATUITO	Valore catastale	55,25	55,25	PROVINCIA	
29464	TERRENI DEMANIALI	1.2.2.01.03.01.001	Demaniale	145	39	160	PG	GUBBIO	FRAZIONE S.ANGELO DOPO SERRA	No	13/11/2009	TRASFERIMENTO A TITOLO GRATUITO	Valore catastale	53,63	53,63	PROVINCIA	
29467	TERRENI DEMANIALI	1.2.2.01.03.01.001	Demaniale	145	42	80	PG	GUBBIO	FRAZIONE S.ANGELO DOPO SERRA	No	13/11/2009	TRASFERIMENTO A TITOLO GRATUITO	Valore catastale	19,50	19,50	PROVINCIA	
29558	TERRENI DEMANIALI	1.2.2.01.03.01.001	Demaniale	434	108	520	PG	GUBBIO	STRADA STATALE EUGUBINA	No	13/11/2009	TRASFERIMENTO A TITOLO GRATUITO	Valore catastale	131,63	131,63	PROVINCIA	
29419	TERRENI DEMANIALI	1.2.2.01.03.01.001	Demaniale	120	60	400	PG	GUBBIO	FRAZIONE S.ANGELO DOPO SERRA	No	13/11/2009	TRASFERIMENTO A TITOLO GRATUITO	Valore catastale	13,00	13,00	PROVINCIA	
29421	TERRENI DEMANIALI	1.2.2.01.03.01.001	Demaniale	120	62	140	PG	GUBBIO	FRAZIONE S.ANGELO DOPO SERRA	No	13/11/2009	TRASFERIMENTO A TITOLO GRATUITO	Valore catastale	3,25	3,25	PROVINCIA	
29435	TERRENI DEMANIALI	1.2.2.01.03.01.001	Demaniale	121	79	430	PG	GUBBIO	FRAZIONE S.ANGELO DOPO SERRA	No	13/11/2009	TRASFERIMENTO A TITOLO GRATUITO	Valore catastale	144,63	144,63	PROVINCIA	
29439	TERRENI DEMANIALI	1.2.2.01.03.01.001	Demaniale	122	60	1.210	PG	GUBBIO	FRAZIONE S.ANGELO DOPO SERRA	No	13/11/2009	TRASFERIMENTO A TITOLO GRATUITO	Valore catastale	303,88	303,88	PROVINCIA	
29440	TERRENI DEMANIALI	1.2.2.01.03.01.001	Demaniale	122	62	1.350	PG	GUBBIO	FRAZIONE S.ANGELO DOPO SERRA	No	13/11/2009	TRASFERIMENTO A TITOLO GRATUITO	Valore catastale	453,38	453,38	PROVINCIA	
29559	TERRENI DEMANIALI	1.2.2.01.03.01.001	Demaniale	434	110	480	PG	GUBBIO	STRADA STATALE EUGUBINA	No	13/11/2009	TRASFERIMENTO A TITOLO GRATUITO	Valore catastale	120,25	120,25	PROVINCIA	
29560	TERRENI DEMANIALI	1.2.2.01.03.01.001	Demaniale	434	112	25	PG	GUBBIO	STRADA STATALE EUGUBINA	No	13/11/2009	TRASFERIMENTO A TITOLO GRATUITO	Valore catastale	1,63	1,63	PROVINCIA	
29422	TERRENI DEMANIALI	1.2.2.01.03.01.001	Demaniale	120	63	10	PG	GUBBIO	FRAZIONE S.ANGELO DOPO SERRA	No	13/11/2009	TRASFERIMENTO A TITOLO GRATUITO	Valore catastale	1,63	1,63	PROVINCIA	
29423	TERRENI DEMANIALI	1.2.2.01.03.01.001	Demaniale	120	64	380	PG	GUBBIO	FRAZIONE S.ANGELO DOPO SERRA	No	13/11/2009	TRASFERIMENTO A TITOLO GRATUITO	Valore catastale	9,75	9,75	PROVINCIA	
29427	TERRENI DEMANIALI	1.2.2.01.03.01.001	Demaniale	121	70	340	PG	GUBBIO	FRAZIONE S.ANGELO DOPO SERRA	No	13/11/2009	TRASFERIMENTO A TITOLO GRATUITO	Valore catastale	143,00	143,00	PROVINCIA	
29431	TERRENI DEMANIALI	1.2.2.01.03.01.001	Demaniale	121	74	10	PG	GUBBIO	FRAZIONE S.ANGELO DOPO SERRA	No	13/11/2009	TRASFERIMENTO A TITOLO GRATUITO	Valore catastale	1,63	1,63	PROVINCIA	
29432	TERRENI DEMANIALI	1.2.2.01.03.01.001	Demaniale	121	75	320	PG	GUBBIO	FRAZIONE S.ANGELO DOPO SERRA	No	13/11/2009	TRASFERIMENTO A TITOLO GRATUITO	Valore catastale	107,25	107,25	PROVINCIA	

Numero Identificativo (da sistema informativo)	Classificazione secondo il piano dei conti dello Stato Patrimoniale in base al D.lgs.118/2011 (Descrizione)	Classificazione secondo il piano dei conti dello Stato Patrimoniale in base al D.lgs.118/2011 (Codice)	Classificazione ai sensi del codice civile (demaniale, disponibile, indisponibile)	Foglio	Particella	Superficie mq	Provincia	Comune	Località	Bene soggetto ad ammortamento	Data di acquisizione	Modalità di acquisizione	Criterio di valutazione secondo i principi del D.lgs 118/2011	Valore dell'immobile secondo i principi del D.lgs 118/2011 al 31/12/2019 (euro)	Valore dell'immobile secondo i principi del D.lgs 118/2011 al 31/12/2018 (euro)	Ente Gestore	Note
29406	TERRENI DEMANIALI	1.2.2.01.03.01.001	Demaniale	425	315	190	PG	GUBBIO		No	13/05/1980	ESPROPRIO	Valore acquisizione	76,04	76,04	PROVINCIA	
29414	TERRENI DEMANIALI	1.2.2.01.03.01.001	Demaniale	120	55	20	PG	GUBBIO	FRAZIONE S.ANGELO DOPO SERRA	No	13/11/2009	TRASFERIMENTO A TITOLO GRATUITO	Valore catastale	6,50	6,50	PROVINCIA	
29415	TERRENI DEMANIALI	1.2.2.01.03.01.001	Demaniale	120	56	1.280	PG	GUBBIO	FRAZIONE S.ANGELO DOPO SERRA	No	13/11/2009	TRASFERIMENTO A TITOLO GRATUITO	Valore catastale	429,00	429,00	PROVINCIA	
29416	TERRENI DEMANIALI	1.2.2.01.03.01.001	Demaniale	120	57	1.500	PG	GUBBIO	FRAZIONE S.ANGELO DOPO SERRA	No	13/11/2009	TRASFERIMENTO A TITOLO GRATUITO	Valore catastale	377,00	377,00	PROVINCIA	
30269	TERRENI DEMANIALI	1.2.2.01.03.01.001	Demaniale	1	111	50	PG	LISCIANO NICCONE		No	23/05/2001	ACQUISIZIONE	Valore catastale	35,75	35,75	AGENZIA FORESTALE REGIONALE	Il valore del bene è stato determinato con il criterio Valore Catastale in quanto non si conosce il valore di acquisizione
30270	TERRENI DEMANIALI	1.2.2.01.03.01.001	Demaniale	1	502	1.050	PG	LISCIANO NICCONE		No	23/05/2001	ACQUISIZIONE	Valore catastale	123,50	123,50	AGENZIA FORESTALE REGIONALE	Il valore del bene è stato determinato con il criterio Valore Catastale in quanto non si conosce il valore di acquisizione
30275	TERRENI DEMANIALI	1.2.2.01.03.01.001	Demaniale	3	515	1.830	PG	LISCIANO NICCONE		No	09/06/2003	ACQUISIZIONE	Valore catastale	1.265,88	1.265,88	AGENZIA FORESTALE REGIONALE	Il valore del bene è stato determinato con il criterio Valore Catastale in quanto non si conosce il valore di acquisizione
30277	TERRENI DEMANIALI	1.2.2.01.03.01.001	Demaniale	3	520	2.260	PG	LISCIANO NICCONE		No	18/02/2000	ACQUISIZIONE	Valore catastale	949,00	949,00	AGENZIA FORESTALE REGIONALE	Il valore del bene è stato determinato con il criterio Valore Catastale in quanto non si conosce il valore di acquisizione
30280	TERRENI DEMANIALI	1.2.2.01.03.01.001	Demaniale	3	525	9.600	PG	LISCIANO NICCONE		No	23/05/2001	ACQUISIZIONE	Valore catastale	6.643,00	6.643,00	AGENZIA FORESTALE REGIONALE	Il valore del bene è stato determinato con il criterio Valore Catastale in quanto non si conosce il valore di acquisizione
30273	TERRENI DEMANIALI	1.2.2.01.03.01.001	Demaniale	3	197	44	PG	LISCIANO NICCONE		No	23/05/2001	ACQUISIZIONE	Valore catastale	30,88	30,88	AGENZIA FORESTALE REGIONALE	Il valore del bene è stato determinato con il criterio Valore Catastale in quanto non si conosce il valore di acquisizione
30274	TERRENI DEMANIALI	1.2.2.01.03.01.001	Demaniale	3	514	6.600	PG	LISCIANO NICCONE		No	18/02/2000	ACQUISIZIONE	Valore catastale	4.707,63	4.707,63	AGENZIA FORESTALE REGIONALE	Il valore del bene è stato determinato con il criterio Valore Catastale in quanto non si conosce il valore di acquisizione
30271	TERRENI DEMANIALI	1.2.2.01.03.01.001	Demaniale	3	28	4.340	PG	LISCIANO NICCONE		No	04/11/1999	ACQUISIZIONE	Valore catastale	2.549,63	2.549,63	AGENZIA FORESTALE REGIONALE	Il valore del bene è stato determinato con il criterio Valore Catastale in quanto non si conosce il valore di acquisizione
30279	TERRENI DEMANIALI	1.2.2.01.03.01.001	Demaniale	3	523	5.960	PG	LISCIANO NICCONE		No	18/02/2000	ACQUISIZIONE	Valore catastale	4.251,00	4.251,00	AGENZIA FORESTALE REGIONALE	Il valore del bene è stato determinato con il criterio Valore Catastale in quanto non si conosce il valore di acquisizione
30276	TERRENI DEMANIALI	1.2.2.01.03.01.001	Demaniale	3	517	16.760	PG	LISCIANO NICCONE		No	18/02/2000	ACQUISIZIONE	Valore catastale	11.955,13	11.955,13	AGENZIA FORESTALE REGIONALE	Il valore del bene è stato determinato con il criterio Valore Catastale in quanto non si conosce il valore di acquisizione
30278	TERRENI DEMANIALI	1.2.2.01.03.01.001	Demaniale	3	522	720	PG	LISCIANO NICCONE		No	23/05/2001	ACQUISIZIONE	Valore catastale	84,50	84,50	AGENZIA FORESTALE REGIONALE	Il valore del bene è stato determinato con il criterio Valore Catastale in quanto non si conosce il valore di acquisizione
30272	TERRENI DEMANIALI	1.2.2.01.03.01.001	Demaniale	3	163	12.930	PG	LISCIANO NICCONE		No	23/05/2001	ACQUISIZIONE	Valore catastale	8.947,25	8.947,25	AGENZIA FORESTALE REGIONALE	Il valore del bene è stato determinato con il criterio Valore Catastale in quanto non si conosce il valore di acquisizione
30268	TERRENI DEMANIALI	1.2.2.01.03.01.001	Demaniale	1	105	190	PG	LISCIANO NICCONE		No	23/05/2001	ACQUISIZIONE	Valore catastale	131,63	131,63	AGENZIA FORESTALE REGIONALE	Il valore del bene è stato determinato con il criterio Valore Catastale in quanto non si conosce il valore di acquisizione
37130	TERRENI DEMANIALI	1.2.2.01.03.01.001	Demaniale	5	35	1.360	TR	LUGNANO IN TEVERINA		No	13/11/2009	TRASFERIMENTO A TITOLO GRATUITO	Valore catastale	22,75	22,75	PROVINCIA	
37131	TERRENI DEMANIALI	1.2.2.01.03.01.001	Demaniale	5	36	690	TR	LUGNANO IN TEVERINA		No	13/11/2009	TRASFERIMENTO A TITOLO GRATUITO	Valore catastale	11,38	11,38	PROVINCIA	
37134	TERRENI DEMANIALI	1.2.2.01.03.01.001	Demaniale	5	53	1.290	TR	LUGNANO IN TEVERINA		No	13/11/2009	TRASFERIMENTO A TITOLO GRATUITO	Valore catastale	21,13	21,13	PROVINCIA	

Numero Identificativo (da sistema informativo)	Classificazione secondo il piano dei conti dello Stato Patrimoniale in base al D.lgs.118/2011 (Descrizione)	Classificazione secondo il piano dei conti dello Stato Patrimoniale in base al D.lgs.118/2011 (Codice)	Classificazione ai sensi del codice civile (demaniale, disponibile, indisponibile)	Foglio	Particella	Superficie mq	Provincia	Comune	Località	Bene soggetto ad ammortamento	Data di acquisizione	Modalità di acquisizione	Criterio di valutazione secondo i principi del D.lgs 118/2011	Valore dell'immobile secondo i principi del D.lgs 118/2011 al 31/12/2019 (euro)	Valore dell'immobile secondo i principi del D.lgs 118/2011 al 31/12/2018 (euro)	Ente Gestore	Note
37128	TERRENI DEMANIALI	1.2.2.01.03.01.001	Demaniale	5	26	1.490	TR	LUGNANO IN TEVERINA		No	13/11/2009	TRASFERIMENTO A TITOLO GRATUITO	Valore catastale	24,38	24,38	PROVINCIA	
37137	TERRENI DEMANIALI	1.2.2.01.03.01.001	Demaniale	6	17	1.010	TR	LUGNANO IN TEVERINA		No	13/11/2009	TRASFERIMENTO A TITOLO GRATUITO	Valore catastale	16,25	16,25	PROVINCIA	
37142	TERRENI DEMANIALI	1.2.2.01.03.01.001	Demaniale	17	43	5.290	TR	LUGNANO IN TEVERINA		No	13/11/2009	TRASFERIMENTO A TITOLO GRATUITO	Valore catastale	89,38	89,38	PROVINCIA	
37129	TERRENI DEMANIALI	1.2.2.01.03.01.001	Demaniale	5	27	580	TR	LUGNANO IN TEVERINA		No	13/11/2009	TRASFERIMENTO A TITOLO GRATUITO	Valore catastale	9,75	9,75	PROVINCIA	
37141	TERRENI DEMANIALI	1.2.2.01.03.01.001	Demaniale	11	199	460	TR	LUGNANO IN TEVERINA		No	13/11/2009	TRASFERIMENTO A TITOLO GRATUITO	Valore catastale	386,75	386,75	PROVINCIA	
37135	TERRENI DEMANIALI	1.2.2.01.03.01.001	Demaniale	5	65	700	TR	LUGNANO IN TEVERINA		No	13/11/2009	TRASFERIMENTO A TITOLO GRATUITO	Valore catastale	11,38	11,38	PROVINCIA	
37145	TERRENI DEMANIALI	1.2.2.01.03.01.001	Demaniale	17	73	310	TR	LUGNANO IN TEVERINA		No	13/11/2009	TRASFERIMENTO A TITOLO GRATUITO	Valore catastale	4,88	4,88	PROVINCIA	
37144	TERRENI DEMANIALI	1.2.2.01.03.01.001	Demaniale	17	54	330	TR	LUGNANO IN TEVERINA		No	13/11/2009	TRASFERIMENTO A TITOLO GRATUITO	Valore catastale	4,88	4,88	PROVINCIA	
37138	TERRENI DEMANIALI	1.2.2.01.03.01.001	Demaniale	7	82	130	TR	LUGNANO IN TEVERINA		No	13/11/2009	TRASFERIMENTO A TITOLO GRATUITO	Valore catastale	71,50	71,50	PROVINCIA	
37136	TERRENI DEMANIALI	1.2.2.01.03.01.001	Demaniale	5	78	92	TR	LUGNANO IN TEVERINA		No	13/11/2009	TRASFERIMENTO A TITOLO GRATUITO	Valore catastale	1,63	1,63	PROVINCIA	
37143	TERRENI DEMANIALI	1.2.2.01.03.01.001	Demaniale	17	44	1.430	TR	LUGNANO IN TEVERINA		No	13/11/2009	TRASFERIMENTO A TITOLO GRATUITO	Valore catastale	24,38	24,38	PROVINCIA	
37146	TERRENI DEMANIALI	1.2.2.01.03.01.001	Demaniale	6	210	1.420	TR	LUGNANO IN TEVERINA		No	03/06/2011	ESPROPRIO	Valore catastale	775,13	775,13	PROVINCIA	Il valore del bene è stato determinato con il criterio Valore Catastale in quanto non si conosce il valore di esproprio
37140	TERRENI DEMANIALI	1.2.2.01.03.01.001	Demaniale	11	187	60	TR	LUGNANO IN TEVERINA		No	13/11/2009	TRASFERIMENTO A TITOLO GRATUITO	Valore catastale	32,50	32,50	PROVINCIA	
37139	TERRENI DEMANIALI	1.2.2.01.03.01.001	Demaniale	11	132	58	TR	LUGNANO IN TEVERINA		No	13/11/2009	TRASFERIMENTO A TITOLO GRATUITO	Valore catastale	1,63	1,63	PROVINCIA	
37132	TERRENI DEMANIALI	1.2.2.01.03.01.001	Demaniale	5	38	170	TR	LUGNANO IN TEVERINA		No	13/11/2009	TRASFERIMENTO A TITOLO GRATUITO	Valore catastale	3,25	3,25	PROVINCIA	
37133	TERRENI DEMANIALI	1.2.2.01.03.01.001	Demaniale	5	50	750	TR	LUGNANO IN TEVERINA		No	13/11/2009	TRASFERIMENTO A TITOLO GRATUITO	Valore catastale	13,00	13,00	PROVINCIA	
30322	TERRENI DEMANIALI	1.2.2.01.03.01.001	Demaniale	37	1143	1.316	PG	MAGIONE		No	05/05/2009	ESPROPRIO	Valore acquisizione	2.854,51	2.854,51	PROVINCIA	
30383	TERRENI DEMANIALI	1.2.2.01.03.01.001	Demaniale	54	280	125	PG	MAGIONE		No	04/12/2009	TRASFERIMENTO A TITOLO GRATUITO	Valore catastale	16,25	16,25	PROVINCIA	
30373	TERRENI DEMANIALI	1.2.2.01.03.01.001	Demaniale	49	217	130	PG	MAGIONE		No	04/12/2009	TRASFERIMENTO A TITOLO GRATUITO	Valore catastale	92,63	92,63	PROVINCIA	Variazione registrata nel 2018
36270	TERRENI DEMANIALI	1.2.2.01.03.01.001	Demaniale	41	554	6.456	PG	MAGIONE		No	15/03/1985	TRASFERIMENTO A TITOLO GRATUITO	Valore catastale	650,00	650,00	PROVINCIA	Il valore degli investimenti effettuati dalla Provincia sulle infrastrutture regionali ricadenti all'interno della zona portuale n. 4 (darsene, pontili e opere varie) sono riportati sul fabbricato cod. 2335.

Numero Identificativo (da sistema informativo)	Classificazione secondo il piano dei conti dello Stato Patrimoniale in base al D.lgs.118/2011 (Descrizione)	Classificazione secondo il piano dei conti dello Stato Patrimoniale in base al D.lgs.118/2011 (Codice)	Classificazione ai sensi del codice civile (demaniale, disponibile, indisponibile)	Foglio	Particella	Superficie mq	Provincia	Comune	Località	Bene soggetto ad ammortamento	Data di acquisizione	Modalità di acquisizione	Criterio di valutazione secondo i principi del D.lgs 118/2011	Valore dell'immobile secondo i principi del D.lgs 118/2011 al 31/12/2019 (euro)	Valore dell'immobile secondo i principi del D.lgs 118/2011 al 31/12/2018 (euro)	Ente Gestore	Note
30380	TERRENI DEMANIALI	1.2.2.01.03.01.001	Demaniale	54	225	130	PG	MAGIONE		No	04/12/2009	TRASFERIMENTO A TITOLO GRATUITO	Valore catastale	92,63	92,63	PROVINCIA	
30368	TERRENI DEMANIALI	1.2.2.01.03.01.001	Demaniale	37	88	770	PG	MAGIONE		No	04/12/2009	TRASFERIMENTO A TITOLO GRATUITO	Valore catastale	160,88	160,88	PROVINCIA	
30360	TERRENI DEMANIALI	1.2.2.01.03.01.001	Demaniale	30	152	780	PG	MAGIONE		No	04/12/2009	TRASFERIMENTO A TITOLO GRATUITO	Valore catastale	71,50	71,50	PROVINCIA	
36261	TERRENI DEMANIALI	1.2.2.01.03.01.001	Demaniale	60	683	940	PG	MAGIONE		No	15/03/1985	TRASFERIMENTO A TITOLO GRATUITO	Valore catastale	710,13	710,13	PROVINCIA	Il valore degli investimenti effettuati dalla Provincia sulle infrastrutture regionali ricadenti all'interno della zona portuale n. 5 (darsena, porto canale e opere varie) sono riportati sul fabbricato cod. 2336.
30340	TERRENI DEMANIALI	1.2.2.01.03.01.001	Demaniale	18	191	300	PG	MAGIONE		No	04/12/2009	TRASFERIMENTO A TITOLO GRATUITO	Valore catastale	27,63	27,63	PROVINCIA	
30334	TERRENI DEMANIALI	1.2.2.01.03.01.001	Demaniale	18	138	5.440	PG	MAGIONE		No	04/12/2009	TRASFERIMENTO A TITOLO GRATUITO	Valore catastale	502,13	502,13	PROVINCIA	
30295	TERRENI DEMANIALI	1.2.2.01.03.01.001	Demaniale	46	31	9.380	PG	MAGIONE		No	18/06/1985	TRASFERIMENTO A TITOLO GRATUITO	Valore catastale	1.967,88	1.967,88	PROVINCIA	
30357	TERRENI DEMANIALI	1.2.2.01.03.01.001	Demaniale	31	348	920	PG	MAGIONE		No	04/12/2009	TRASFERIMENTO A TITOLO GRATUITO	Valore catastale	887,25	887,25	PROVINCIA	
30362	TERRENI DEMANIALI	1.2.2.01.03.01.001	Demaniale	30	189	323	PG	MAGIONE		No	04/12/2009	TRASFERIMENTO A TITOLO GRATUITO	Valore catastale	29,25	29,25	PROVINCIA	
30315	TERRENI DEMANIALI	1.2.2.01.03.01.001	Demaniale	30	2600	9	PG	MAGIONE		No	20/08/2007	ESPROPRIO	Valore acquisizione	9,78	9,78	PROVINCIA	
30327	TERRENI DEMANIALI	1.2.2.01.03.01.001	Demaniale	37	1153	390	PG	MAGIONE		No	05/05/2009	ESPROPRIO	Valore acquisizione	674,87	674,87	PROVINCIA	
30371	TERRENI DEMANIALI	1.2.2.01.03.01.001	Demaniale	37	709	149	PG	MAGIONE		No	04/12/2009	TRASFERIMENTO A TITOLO GRATUITO	Valore catastale	30,88	30,88	PROVINCIA	
30286	TERRENI DEMANIALI	1.2.2.01.03.01.001	Demaniale	38	50	260	PG	MAGIONE		No	18/06/1985	TRASFERIMENTO A TITOLO GRATUITO	Valore catastale	55,25	55,25	PROVINCIA	
30298	TERRENI DEMANIALI	1.2.2.01.03.01.001	Demaniale	49	86	7.920	PG	MAGIONE		No	18/06/1985	TRASFERIMENTO A TITOLO GRATUITO	Valore catastale	1.662,38	1.662,38	PROVINCIA	
30302	TERRENI DEMANIALI	1.2.2.01.03.01.001	Demaniale	50	6	840	PG	MAGIONE		No	18/06/1985	TRASFERIMENTO A TITOLO GRATUITO	Valore catastale	810,88	810,88	PROVINCIA	
36245	TERRENI DEMANIALI	1.2.2.01.03.01.001	Demaniale	12	830	643	PG	MAGIONE		No	15/03/1985	TRASFERIMENTO A TITOLO GRATUITO	Valore catastale	485,88	485,88	PROVINCIA	Il valore degli investimenti effettuati dalla Provincia sulle infrastrutture regionali ricadenti all'interno della zona portuale n. 2 (darsena e opere varie) sono riportati sul fabbricato cod. 2267.
36256	TERRENI DEMANIALI	1.2.2.01.03.01.001	Demaniale	26	319	260	PG	MAGIONE		No	15/03/1985	TRASFERIMENTO A TITOLO GRATUITO	Valore catastale	26,00	26,00	PROVINCIA	PORTO LACUALE N. 3 MONTE DEL LAGO - Il valore degli investimenti effettuati dalla Provincia sulle infrastrutture regionali ricadenti all'interno della zona portuale n. 3 (Pontile, opere varie) sono riportati sul fabbricato cod. 2337.
36252	TERRENI DEMANIALI	1.2.2.01.03.01.001	Demaniale	26	125	100	PG	MAGIONE		No	15/03/1985	TRASFERIMENTO A TITOLO GRATUITO	Valore catastale	9,75	9,75	PROVINCIA	PORTO LACUALE N. 3 MONTE DEL LAGO - Il valore degli investimenti effettuati dalla Provincia sulle infrastrutture regionali ricadenti all'interno della zona portuale n. 3 (Pontile, opere varie) sono riportati sul fabbricato cod. 2337.
30350	TERRENI DEMANIALI	1.2.2.01.03.01.001	Demaniale	30	180	2.640	PG	MAGIONE		No	04/12/2009	TRASFERIMENTO A TITOLO GRATUITO	Valore catastale	243,75	243,75	PROVINCIA	
30294	TERRENI DEMANIALI	1.2.2.01.03.01.001	Demaniale	46	30	7.410	PG	MAGIONE		No	18/06/1985	TRASFERIMENTO A TITOLO GRATUITO	Valore catastale	1.555,13	1.555,13	PROVINCIA	

Numero Identificativo (da sistema informativo)	Classificazione secondo il piano dei conti dello Stato Patrimoniale in base al D.lgs.118/2011 (Descrizione)	Classificazione secondo il piano dei conti dello Stato Patrimoniale in base al D.lgs.118/2011 (Codice)	Classificazione ai sensi del codice civile (demaniale, disponibile, indisponibile)	Foglio	Particella	Superficie mq	Provincia	Comune	Località	Bene soggetto ad ammortamento	Data di acquisizione	Modalità di acquisizione	Criterio di valutazione secondo i principi del D.lgs 118/2011	Valore dell'immobile secondo i principi del D.lgs 118/2011 al 31/12/2019 (euro)	Valore dell'immobile secondo i principi del D.lgs 118/2011 al 31/12/2018 (euro)	Ente Gestore	Note
30377	TERRENI DEMANIALI	1.2.2.01.03.01.001	Demaniale	54	80	1.250	PG	MAGIONE		No	04/12/2009	TRASFERIMENTO A TITOLO GRATUITO	Valore catastale	157,63	157,63	PROVINCIA	
30292	TERRENI DEMANIALI	1.2.2.01.03.01.001	Demaniale	43	124	2.100	PG	MAGIONE		No	18/06/1985	TRASFERIMENTO A TITOLO GRATUITO	Valore catastale	440,38	440,38	PROVINCIA	
30375	TERRENI DEMANIALI	1.2.2.01.03.01.001	Demaniale	49	219	240	PG	MAGIONE		No	04/12/2009	TRASFERIMENTO A TITOLO GRATUITO	Valore catastale	170,63	170,63	PROVINCIA	
30297	TERRENI DEMANIALI	1.2.2.01.03.01.001	Demaniale	49	48	5.310	PG	MAGIONE		No	18/06/1985	TRASFERIMENTO A TITOLO GRATUITO	Valore catastale	1.114,75	1.114,75	PROVINCIA	
30288	TERRENI DEMANIALI	1.2.2.01.03.01.001	Demaniale	43	88	5.600	PG	MAGIONE		No	18/06/1985	TRASFERIMENTO A TITOLO GRATUITO	Valore catastale	3.994,25	3.994,25	PROVINCIA	
30283	TERRENI DEMANIALI	1.2.2.01.03.01.001	Demaniale	38	42	8.760	PG	MAGIONE		No	18/06/1985	TRASFERIMENTO A TITOLO GRATUITO	Valore catastale	1.837,88	1.837,88	PROVINCIA	
30342	TERRENI DEMANIALI	1.2.2.01.03.01.001	Demaniale	28	53	3.120	PG	MAGIONE		No	04/12/2009	TRASFERIMENTO A TITOLO GRATUITO	Valore catastale	287,63	287,63	PROVINCIA	
30349	TERRENI DEMANIALI	1.2.2.01.03.01.001	Demaniale	30	117	3.790	PG	MAGIONE		No	04/12/2009	TRASFERIMENTO A TITOLO GRATUITO	Valore catastale	349,38	349,38	PROVINCIA	
30346	TERRENI DEMANIALI	1.2.2.01.03.01.001	Demaniale	30	89	510	PG	MAGIONE		No	04/12/2009	TRASFERIMENTO A TITOLO GRATUITO	Valore catastale	47,13	47,13	PROVINCIA	
30347	TERRENI DEMANIALI	1.2.2.01.03.01.001	Demaniale	30	95	662	PG	MAGIONE		No	04/12/2009	TRASFERIMENTO A TITOLO GRATUITO	Valore catastale	61,75	61,75	PROVINCIA	
30367	TERRENI DEMANIALI	1.2.2.01.03.01.001	Demaniale	37	86	841	PG	MAGIONE		No	04/12/2009	TRASFERIMENTO A TITOLO GRATUITO	Valore catastale	177,13	177,13	PROVINCIA	
30305	TERRENI DEMANIALI	1.2.2.01.03.01.001	Demaniale	52	81	4.060	PG	MAGIONE		No	18/06/1985	TRASFERIMENTO A TITOLO GRATUITO	Valore catastale	817,38	817,38	PROVINCIA	
30366	TERRENI DEMANIALI	1.2.2.01.03.01.001	Demaniale	30	230	96	PG	MAGIONE	Via della Pace	No	04/12/2009	TRASFERIMENTO A TITOLO GRATUITO	Valore catastale	8,13	8,13	PROVINCIA	
36246	TERRENI DEMANIALI	1.2.2.01.03.01.001	Demaniale	12	110	400	PG	MAGIONE		No	15/03/1985	TRASFERIMENTO A TITOLO GRATUITO	Valore catastale	0,00	0,00	PROVINCIA	Il valore degli investimenti effettuati dalla Provincia sulle infrastrutture regionali ricadenti all'interno della zona portuale n. 2 (darsena e opere varie) sono riportati sul fabbricato cod. 2267.
30339	TERRENI DEMANIALI	1.2.2.01.03.01.001	Demaniale	18	177	2.410	PG	MAGIONE		No	04/12/2009	TRASFERIMENTO A TITOLO GRATUITO	Valore catastale	222,63	222,63	PROVINCIA	
30341	TERRENI DEMANIALI	1.2.2.01.03.01.001	Demaniale	28	1	600	PG	MAGIONE		No	04/12/2009	TRASFERIMENTO A TITOLO GRATUITO	Valore catastale	55,25	55,25	PROVINCIA	
30299	TERRENI DEMANIALI	1.2.2.01.03.01.001	Demaniale	49	161	1.130	PG	MAGIONE		No	18/06/1985	TRASFERIMENTO A TITOLO GRATUITO	Valore catastale	237,25	237,25	PROVINCIA	
30300	TERRENI DEMANIALI	1.2.2.01.03.01.001	Demaniale	50	3	1.530	PG	MAGIONE		No	18/06/1985	TRASFERIMENTO A TITOLO GRATUITO	Valore catastale	321,75	321,75	PROVINCIA	
30303	TERRENI DEMANIALI	1.2.2.01.03.01.001	Demaniale	52	22	6.270	PG	MAGIONE		No	18/06/1985	TRASFERIMENTO A TITOLO GRATUITO	Valore catastale	1.262,63	1.262,63	PROVINCIA	
30343	TERRENI DEMANIALI	1.2.2.01.03.01.001	Demaniale	28	104	1.550	PG	MAGIONE		No	04/12/2009	TRASFERIMENTO A TITOLO GRATUITO	Valore catastale	143,00	143,00	PROVINCIA	

Numero Identificativo (da sistema informativo)	Classificazione secondo il piano dei conti dello Stato Patrimoniale in base al D.lgs.118/2011 (Descrizione)	Classificazione secondo il piano dei conti dello Stato Patrimoniale in base al D.lgs.118/2011 (Codice)	Classificazione ai sensi del codice civile (demaniale, disponibile, indisponibile)	Foglio	Particella	Superficie mq	Provincia	Comune	Località	Bene soggetto ad ammortamento	Data di acquisizione	Modalità di acquisizione	Criterio di valutazione secondo i principi del D.lgs 118/2011	Valore dell'immobile secondo i principi del D.lgs 118/2011 al 31/12/2019 (euro)	Valore dell'immobile secondo i principi del D.lgs 118/2011 al 31/12/2018 (euro)	Ente Gestore	Note
30345	TERRENI DEMANIALI	1.2.2.01.03.01.001	Demaniale	28	189	1.870	PG	MAGIONE		No	04/12/2009	TRASFERIMENTO A TITOLO GRATUITO	Valore catastale	172,25	172,25	PROVINCIA	
30348	TERRENI DEMANIALI	1.2.2.01.03.01.001	Demaniale	30	116	1.700	PG	MAGIONE		No	04/12/2009	TRASFERIMENTO A TITOLO GRATUITO	Valore catastale	157,63	157,63	PROVINCIA	
30353	TERRENI DEMANIALI	1.2.2.01.03.01.001	Demaniale	31	44	480	PG	MAGIONE		No	04/12/2009	TRASFERIMENTO A TITOLO GRATUITO	Valore catastale	43,88	43,88	PROVINCIA	
30355	TERRENI DEMANIALI	1.2.2.01.03.01.001	Demaniale	31	56	700	PG	MAGIONE		No	04/12/2009	TRASFERIMENTO A TITOLO GRATUITO	Valore catastale	65,00	65,00	PROVINCIA	
30359	TERRENI DEMANIALI	1.2.2.01.03.01.001	Demaniale	30	151	360	PG	MAGIONE		No	04/12/2009	TRASFERIMENTO A TITOLO GRATUITO	Valore catastale	32,50	32,50	PROVINCIA	
30304	TERRENI DEMANIALI	1.2.2.01.03.01.001	Demaniale	52	23	3.670	PG	MAGIONE		No	18/06/1985	TRASFERIMENTO A TITOLO GRATUITO	Valore catastale	739,38	739,38	PROVINCIA	
30308	TERRENI DEMANIALI	1.2.2.01.03.01.001	Demaniale	53	24	4.935	PG	MAGIONE	SAN SAVINO - LOC. EMISSARIO	No	18/06/1985	TRASFERIMENTO A TITOLO GRATUITO	Valore catastale	4.762,88	4.762,88	PROVINCIA	
30365	TERRENI DEMANIALI	1.2.2.01.03.01.001	Demaniale	30	207	530	PG	MAGIONE		No	04/12/2009	TRASFERIMENTO A TITOLO GRATUITO	Valore catastale	48,75	48,75	PROVINCIA	
30281	TERRENI DEMANIALI	1.2.2.01.03.01.001	Demaniale	37	167	3.780	PG	MAGIONE		No	18/06/1985	TRASFERIMENTO A TITOLO GRATUITO	Valore catastale	3.648,13	3.648,13	PROVINCIA	
30282	TERRENI DEMANIALI	1.2.2.01.03.01.001	Demaniale	37	171	2.650	PG	MAGIONE		No	18/06/1985	TRASFERIMENTO A TITOLO GRATUITO	Valore catastale	555,75	555,75	PROVINCIA	
30284	TERRENI DEMANIALI	1.2.2.01.03.01.001	Demaniale	38	43	9.110	PG	MAGIONE		No	18/06/1985	TRASFERIMENTO A TITOLO GRATUITO	Valore catastale	1.911,00	1.911,00	PROVINCIA	
30293	TERRENI DEMANIALI	1.2.2.01.03.01.001	Demaniale	44	1	4.850	PG	MAGIONE		No	18/06/1985	TRASFERIMENTO A TITOLO GRATUITO	Valore catastale	4.681,63	4.681,63	PROVINCIA	
30361	TERRENI DEMANIALI	1.2.2.01.03.01.001	Demaniale	30	165	1.830	PG	MAGIONE		No	04/12/2009	TRASFERIMENTO A TITOLO GRATUITO	Valore catastale	169,00	169,00	PROVINCIA	
30363	TERRENI DEMANIALI	1.2.2.01.03.01.001	Demaniale	30	190	1.305	PG	MAGIONE		No	04/12/2009	TRASFERIMENTO A TITOLO GRATUITO	Valore catastale	120,25	120,25	PROVINCIA	
30287	TERRENI DEMANIALI	1.2.2.01.03.01.001	Demaniale	43	87	5.210	PG	MAGIONE		No	18/06/1985	TRASFERIMENTO A TITOLO GRATUITO	Valore catastale	3.716,38	3.716,38	PROVINCIA	
30290	TERRENI DEMANIALI	1.2.2.01.03.01.001	Demaniale	43	90	1.310	PG	MAGIONE		No	18/06/1985	TRASFERIMENTO A TITOLO GRATUITO	Valore catastale	1.264,25	1.264,25	PROVINCIA	
30291	TERRENI DEMANIALI	1.2.2.01.03.01.001	Demaniale	43	122	3.030	PG	MAGIONE		No	18/06/1985	TRASFERIMENTO A TITOLO GRATUITO	Valore catastale	635,38	635,38	PROVINCIA	
30381	TERRENI DEMANIALI	1.2.2.01.03.01.001	Demaniale	54	226	310	PG	MAGIONE		No	04/12/2009	TRASFERIMENTO A TITOLO GRATUITO	Valore catastale	221,00	221,00	PROVINCIA	
30330	TERRENI DEMANIALI	1.2.2.01.03.01.001	Demaniale	12	69	10.650	PG	MAGIONE		No	04/12/2009	TRASFERIMENTO A TITOLO GRATUITO	Valore catastale	983,13	983,13	PROVINCIA	
36271	TERRENI DEMANIALI	1.2.2.01.03.01.001	Demaniale	41	882	6.000	PG	MAGIONE		No	15/03/1985	TRASFERIMENTO A TITOLO GRATUITO	Valore catastale	604,50	604,50	PROVINCIA	Il valore degli investimenti effettuati dalla Provincia sulle infrastrutture regionali ricadenti all'interno della zona portuale n. 4 (darsene, pontili e opere varie) sono riportati sul fabbricato cod. 2335.

Numero Identificativo (da sistema informativo)	Classificazione secondo il piano dei conti dello Stato Patrimoniale in base al D.lgs.118/2011 (Descrizione)	Classificazione secondo il piano dei conti dello Stato Patrimoniale in base al D.lgs.118/2011 (Codice)	Classificazione ai sensi del codice civile (demaniale, disponibile, indisponibile)	Foglio	Particella	Superficie mq	Provincia	Comune	Località	Bene soggetto ad ammortamento	Data di acquisizione	Modalità di acquisizione	Criterio di valutazione secondo i principi del D.lgs 118/2011	Valore dell'immobile secondo i principi del D.lgs 118/2011 al 31/12/2019 (euro)	Valore dell'immobile secondo i principi del D.lgs 118/2011 al 31/12/2018 (euro)	Ente Gestore	Note
36268	TERRENI DEMANIALI	1.2.2.01.03.01.001	Demaniale	41	268	925	PG	MAGIONE		No	15/03/1985	TRASFERIMENTO A TITOLO GRATUITO	Valore catastale	92,63	92,63	PROVINCIA	Il valore degli investimenti effettuati dalla Provincia sulle infrastrutture regionali ricadenti all'interno della zona portuale n. 4 (darsena, pontili e opere varie) sono riportati sul fabbricato cod. 2335.
36251	TERRENI DEMANIALI	1.2.2.01.03.01.001	Demaniale	26	119	1.365	PG	MAGIONE		No	15/03/1985	TRASFERIMENTO A TITOLO GRATUITO	Valore catastale	0,00	0,00	PROVINCIA	PL N. 3 MONTE DEL LAGO - Il valore degli investimenti effettuati dalla Provincia sulle infrastrutture regionali ricadenti all'interno della zona portuale n. 3 (Pontile, opere varie) sono riportati sul fabbricato cod. 2337.
36259	TERRENI DEMANIALI	1.2.2.01.03.01.001	Demaniale	60	307	1.120	PG	MAGIONE		No	15/03/1985	TRASFERIMENTO A TITOLO GRATUITO	Valore catastale	846,63	846,63	PROVINCIA	Il valore degli investimenti effettuati dalla Provincia sulle infrastrutture regionali ricadenti all'interno della zona portuale n. 5 (darsena, porto canale e opere varie) sono riportati sul fabbricato cod. 2336.
36258	TERRENI DEMANIALI	1.2.2.01.03.01.001	Demaniale	60	33	4.000	PG	MAGIONE		No	15/03/1985	TRASFERIMENTO A TITOLO GRATUITO	Valore catastale	3.020,88	3.020,88	PROVINCIA	Il valore degli investimenti effettuati dalla Provincia sulle infrastrutture regionali ricadenti all'interno della zona portuale n. 2 (darsena e opere varie) sono riportati sul fabbricato cod. 2336.
36249	TERRENI DEMANIALI	1.2.2.01.03.01.001	Demaniale	18	1	770	PG	MAGIONE		No	15/03/1985	TRASFERIMENTO A TITOLO GRATUITO	Valore catastale	0,00	0,00	PROVINCIA	Il valore degli investimenti effettuati dalla Provincia sulle infrastrutture regionali ricadenti all'interno della zona portuale n. 2 (darsena e opere varie) sono riportati sul fabbricato cod. 2267.
30390	TERRENI DEMANIALI	1.2.2.01.03.01.001	Demaniale	63	34	330	PG	MAGIONE		No	04/12/2009	TRASFERIMENTO A TITOLO GRATUITO	Valore catastale	42,25	42,25	PROVINCIA	
36254	TERRENI DEMANIALI	1.2.2.01.03.01.001	Demaniale	26	149	3.210	PG	MAGIONE		No	15/03/1985	TRASFERIMENTO A TITOLO GRATUITO	Valore catastale	323,38	323,38	PROVINCIA	PORTO LACUALE N. 3 MONTE DEL LAGO - Il valore degli investimenti effettuati dalla Provincia sulle infrastrutture regionali ricadenti all'interno della zona portuale n. 3 (Pontile, opere varie) sono riportati sul fabbricato cod. 2337.
36255	TERRENI DEMANIALI	1.2.2.01.03.01.001	Demaniale	26	317	190	PG	MAGIONE		No	15/03/1985	TRASFERIMENTO A TITOLO GRATUITO	Valore catastale	19,50	19,50	PROVINCIA	PORTO LACUALE N. 3 MONTE DEL LAGO - Il valore degli investimenti effettuati dalla Provincia sulle infrastrutture regionali ricadenti all'interno della zona portuale n. 3 (Pontile, opere varie) sono riportati sul fabbricato cod. 2337.
30319	TERRENI DEMANIALI	1.2.2.01.03.01.001	Demaniale	37	1062	779	PG	MAGIONE		No	05/05/2009	ESPROPRIO	Valore acquisizione	1.348,03	1.348,03	PROVINCIA	
30310	TERRENI DEMANIALI	1.2.2.01.03.01.001	Demaniale	53	567	380	PG	MAGIONE	SAN SAVINO - LOC. EMISSARIO	No	18/06/1985	TRASFERIMENTO A TITOLO GRATUITO	Valore catastale	271,38	271,38	PROVINCIA	
40579	TERRENI DEMANIALI	1.2.2.01.03.01.001	Demaniale	61	604	698	PG	MAGIONE		No	18/12/2014	ESPROPRIO	Valore catastale	146,25	146,25	PROVINCIA	Il valore del bene è stato determinato con il criterio Valore Catastale in quanto non si conosce il valore di esproprio
30328	TERRENI DEMANIALI	1.2.2.01.03.01.001	Demaniale	37	1144	192	PG	MAGIONE		No	05/05/2009	ESPROPRIO	Valore acquisizione	332,24	332,24	PROVINCIA	
36247	TERRENI DEMANIALI	1.2.2.01.03.01.001	Demaniale	12	832	686	PG	MAGIONE		No	15/03/1985	TRASFERIMENTO A TITOLO GRATUITO	Valore catastale	69,88	69,88	PROVINCIA	Il valore degli investimenti effettuati dalla Provincia sulle infrastrutture regionali ricadenti all'interno della zona portuale n. 2 (darsena e opere varie) sono riportati sul fabbricato cod. 2267.
36266	TERRENI DEMANIALI	1.2.2.01.03.01.001	Demaniale	41	2006	4.658	PG	MAGIONE		No	15/03/1985	TRASFERIMENTO A TITOLO GRATUITO	Valore catastale	0,00	0,00	PROVINCIA	Il valore degli investimenti effettuati dalla Provincia sulle infrastrutture regionali ricadenti all'interno della zona portuale n. 4 (darsena, pontili e opere varie) sono riportati sul fabbricato cod. 2335.
36267	TERRENI DEMANIALI	1.2.2.01.03.01.001	Demaniale	41	218	3.130	PG	MAGIONE		No	15/03/1985	TRASFERIMENTO A TITOLO GRATUITO	Valore catastale	0,00	0,00	PROVINCIA	Il valore degli investimenti effettuati dalla Provincia sulle infrastrutture regionali ricadenti all'interno della zona portuale n. 4 (darsena, pontili e opere varie) sono riportati sul fabbricato cod. 2335.
36269	TERRENI DEMANIALI	1.2.2.01.03.01.001	Demaniale	41	302	1.270	PG	MAGIONE		No	15/03/1985	TRASFERIMENTO A TITOLO GRATUITO	Valore catastale	906,75	906,75	PROVINCIA	Il valore degli investimenti effettuati dalla Provincia sulle infrastrutture regionali ricadenti all'interno della zona portuale n. 4 (darsena, pontili e opere varie) sono riportati sul fabbricato cod. 2335.
30364	TERRENI DEMANIALI	1.2.2.01.03.01.001	Demaniale	30	206	140	PG	MAGIONE		No	04/12/2009	TRASFERIMENTO A TITOLO GRATUITO	Valore catastale	13,00	13,00	PROVINCIA	
30320	TERRENI DEMANIALI	1.2.2.01.03.01.001	Demaniale	37	1141	1.584	PG	MAGIONE		No	05/05/2009	ESPROPRIO	Valore acquisizione	2.740,88	2.740,88	PROVINCIA	
30321	TERRENI DEMANIALI	1.2.2.01.03.01.001	Demaniale	37	1142	79	PG	MAGIONE		No	05/05/2009	ESPROPRIO	Valore acquisizione	136,81	136,81	PROVINCIA	
30323	TERRENI DEMANIALI	1.2.2.01.03.01.001	Demaniale	37	1146	777	PG	MAGIONE		No	05/05/2009	ESPROPRIO	Valore acquisizione	1.685,38	1.685,38	PROVINCIA	

Numero Identificativo (da sistema informativo)	Classificazione secondo il piano dei conti dello Stato Patrimoniale in base al D.lgs.118/2011 (Descrizione)	Classificazione secondo il piano dei conti dello Stato Patrimoniale in base al D.lgs.118/2011 (Codice)	Classificazione ai sensi del codice civile (demaniale, disponibile, indisponibile)	Foglio	Particella	Superficie mq	Provincia	Comune	Località	Bene soggetto ad ammortamento	Data di acquisizione	Modalità di acquisizione	Criterio di valutazione secondo i principi del D.lgs 118/2011	Valore dell'immobile secondo i principi del D.lgs 118/2011 al 31/12/2019 (euro)	Valore dell'immobile secondo i principi del D.lgs 118/2011 al 31/12/2018 (euro)	Ente Gestore	Note
30312	TERRENI DEMANIALI	1.2.2.01.03.01.001	Demaniale	53	582	15	PG	MAGIONE	SAN SAVINO - LOC. EMISSARIO	No	18/06/1985	TRASFERIMENTO A TITOLO GRATUITO	Valore catastale	14,63	14,63	PROVINCIA	
30313	TERRENI DEMANIALI	1.2.2.01.03.01.001	Demaniale	30	2597	128	PG	MAGIONE	Viale Sacco e Vanzetti	No	23/10/2007	ESPROPRIO	Valore acquisizione	714,81	714,81	PROVINCIA	
30314	TERRENI DEMANIALI	1.2.2.01.03.01.001	Demaniale	30	2608	193	PG	MAGIONE		No	23/10/2007	ESPROPRIO	Valore acquisizione	321,23	321,23	PROVINCIA	
30316	TERRENI DEMANIALI	1.2.2.01.03.01.001	Demaniale	30	2610	120	PG	MAGIONE		No	20/08/2007	ESPROPRIO	Valore acquisizione	598,65	598,65	PROVINCIA	
30317	TERRENI DEMANIALI	1.2.2.01.03.01.001	Demaniale	30	2609	67	PG	MAGIONE		No	20/08/2007	ESPROPRIO	Valore acquisizione	335,07	335,07	PROVINCIA	
30301	TERRENI DEMANIALI	1.2.2.01.03.01.001	Demaniale	50	4	940	PG	MAGIONE		No	18/06/1985	TRASFERIMENTO A TITOLO GRATUITO	Valore catastale	196,63	196,63	PROVINCIA	
30306	TERRENI DEMANIALI	1.2.2.01.03.01.001	Demaniale	53	20	8.000	PG	MAGIONE	SAN SAVINO - LOC. EMISSARIO	No	18/06/1985	TRASFERIMENTO A TITOLO GRATUITO	Valore catastale	5.707,00	5.707,00	PROVINCIA	
30309	TERRENI DEMANIALI	1.2.2.01.03.01.001	Demaniale	53	566	160	PG	MAGIONE	SAN SAVINO - LOC. EMISSARIO	No	18/06/1985	TRASFERIMENTO A TITOLO GRATUITO	Valore catastale	113,75	113,75	PROVINCIA	
30289	TERRENI DEMANIALI	1.2.2.01.03.01.001	Demaniale	43	89	780	PG	MAGIONE		No	18/06/1985	TRASFERIMENTO A TITOLO GRATUITO	Valore catastale	164,13	164,13	PROVINCIA	
30378	TERRENI DEMANIALI	1.2.2.01.03.01.001	Demaniale	54	81	544	PG	MAGIONE		No	04/12/2009	TRASFERIMENTO A TITOLO GRATUITO	Valore catastale	68,25	68,25	PROVINCIA	
30379	TERRENI DEMANIALI	1.2.2.01.03.01.001	Demaniale	54	224	120	PG	MAGIONE		No	04/12/2009	TRASFERIMENTO A TITOLO GRATUITO	Valore catastale	86,13	86,13	PROVINCIA	
30386	TERRENI DEMANIALI	1.2.2.01.03.01.001	Demaniale	55	37	2.110	PG	MAGIONE		No	04/12/2009	TRASFERIMENTO A TITOLO GRATUITO	Valore catastale	264,88	264,88	PROVINCIA	
30389	TERRENI DEMANIALI	1.2.2.01.03.01.001	Demaniale	62	57	100	PG	MAGIONE		No	04/12/2009	TRASFERIMENTO A TITOLO GRATUITO	Valore catastale	9,75	9,75	PROVINCIA	
30318	TERRENI DEMANIALI	1.2.2.01.03.01.001	Demaniale	37	1147	90	PG	MAGIONE		No	05/05/2009	ESPROPRIO	Valore acquisizione	155,74	155,74	PROVINCIA	
41426	TERRENI DEMANIALI	1.2.2.01.03.01.001	Demaniale	88	793	75	PG	MAGIONE		No	08/07/2019	ESPROPRIO	Valore catastale	40,63	0,00	PROVINCIA	Esproprio effettuato dalla provincia di Perugia a favore della Regione Umbria, anno 2019
41425	TERRENI DEMANIALI	1.2.2.01.03.01.001	Demaniale	88	795	132	PG	MAGIONE		No	08/07/2019	ESPROPRIO	Valore catastale	1.256,13	0,00	PROVINCIA	Esproprio effettuato dalla provincia di Perugia a favore della Regione Umbria, anno 2019
41423	TERRENI DEMANIALI	1.2.2.01.03.01.001	Demaniale	88	797	114	PG	MAGIONE		No	08/07/2019	ESPROPRIO	Valore catastale	167,38	0,00	PROVINCIA	Esproprio effettuato dalla provincia di Perugia a favore della Regione Umbria, anno 2019
41431	TERRENI DEMANIALI	1.2.2.01.03.01.001	Demaniale	88	798	285	PG	MAGIONE		No	08/07/2019	ESPROPRIO	Valore catastale	0,00	0,00	PROVINCIA	Esproprio effettuato dalla provincia di Perugia a favore della Regione Umbria, anno 2019
41424	TERRENI DEMANIALI	1.2.2.01.03.01.001	Demaniale	88	800	697	PG	MAGIONE		No	08/07/2019	ESPROPRIO	Valore catastale	672,75	0,00	PROVINCIA	Esproprio effettuato dalla provincia di Perugia a favore della Regione Umbria, anno 2019
41427	TERRENI DEMANIALI	1.2.2.01.03.01.001	Demaniale	89	713	1.673	PG	MAGIONE		No	08/07/2019	ESPROPRIO	Valore catastale	1.615,25	0,00	PROVINCIA	Esproprio effettuato dalla provincia di Perugia a favore della Regione Umbria, anno 2019

Numero Identificativo (da sistema informativo)	Classificazione secondo il piano dei conti dello Stato Patrimoniale in base al D.lgs.118/2011 (Descrizione)	Classificazione secondo il piano dei conti dello Stato Patrimoniale in base al D.lgs.118/2011 (Codice)	Classificazione ai sensi del codice civile (demaniale, disponibile, indisponibile)	Foglio	Particella	Superficie mq	Provincia	Comune	Località	Bene soggetto ad ammortamento	Data di acquisizione	Modalità di acquisizione	Criterio di valutazione secondo i principi del D.lgs 118/2011	Valore dell'immobile secondo i principi del D.lgs 118/2011 al 31/12/2019 (euro)	Valore dell'immobile secondo i principi del D.lgs 118/2011 al 31/12/2018 (euro)	Ente Gestore	Note
30344	TERRENI DEMANIALI	1.2.2.01.03.01.001	Demaniale	28	105	7.970	PG	MAGIONE		No	04/12/2009	TRASFERIMENTO A TITOLO GRATUITO	Valore catastale	736,13	736,13	PROVINCIA	
30351	TERRENI DEMANIALI	1.2.2.01.03.01.001	Demaniale	30	182	1.790	PG	MAGIONE		No	04/12/2009	TRASFERIMENTO A TITOLO GRATUITO	Valore catastale	300,63	300,63	PROVINCIA	
30352	TERRENI DEMANIALI	1.2.2.01.03.01.001	Demaniale	31	27	1.320	PG	MAGIONE		No	04/12/2009	TRASFERIMENTO A TITOLO GRATUITO	Valore catastale	276,25	276,25	PROVINCIA	
30354	TERRENI DEMANIALI	1.2.2.01.03.01.001	Demaniale	31	45	430	PG	MAGIONE		No	04/12/2009	TRASFERIMENTO A TITOLO GRATUITO	Valore catastale	39,00	39,00	PROVINCIA	
30356	TERRENI DEMANIALI	1.2.2.01.03.01.001	Demaniale	31	347	1.060	PG	MAGIONE		No	04/12/2009	TRASFERIMENTO A TITOLO GRATUITO	Valore catastale	1.023,75	1.023,75	PROVINCIA	
30369	TERRENI DEMANIALI	1.2.2.01.03.01.001	Demaniale	37	179	1.002	PG	MAGIONE		No	04/12/2009	TRASFERIMENTO A TITOLO GRATUITO	Valore catastale	209,63	209,63	PROVINCIA	
30370	TERRENI DEMANIALI	1.2.2.01.03.01.001	Demaniale	37	409	50	PG	MAGIONE		No	04/12/2009	TRASFERIMENTO A TITOLO GRATUITO	Valore catastale	9,75	9,75	PROVINCIA	
30372	TERRENI DEMANIALI	1.2.2.01.03.01.001	Demaniale	49	203	5	PG	MAGIONE		No	04/12/2009	TRASFERIMENTO A TITOLO GRATUITO	Valore catastale	1,63	1,63	PROVINCIA	
30374	TERRENI DEMANIALI	1.2.2.01.03.01.001	Demaniale	49	218	350	PG	MAGIONE		No	04/12/2009	TRASFERIMENTO A TITOLO GRATUITO	Valore catastale	250,25	250,25	PROVINCIA	
30376	TERRENI DEMANIALI	1.2.2.01.03.01.001	Demaniale	53	209	760	PG	MAGIONE		No	04/12/2009	TRASFERIMENTO A TITOLO GRATUITO	Valore catastale	95,88	95,88	PROVINCIA	
30324	TERRENI DEMANIALI	1.2.2.01.03.01.001	Demaniale	37	1148	4.110	PG	MAGIONE		No	05/05/2009	ESPROPRIO	Valore acquisizione	8.914,90	8.914,90	PROVINCIA	
30285	TERRENI DEMANIALI	1.2.2.01.03.01.001	Demaniale	38	47	2.410	PG	MAGIONE		No	18/06/1985	TRASFERIMENTO A TITOLO GRATUITO	Valore catastale	2.325,38	2.325,38	PROVINCIA	
30325	TERRENI DEMANIALI	1.2.2.01.03.01.001	Demaniale	37	1151	187	PG	MAGIONE	Case Sparse	No	05/05/2009	ESPROPRIO	Valore acquisizione	323,59	323,59	PROVINCIA	
30326	TERRENI DEMANIALI	1.2.2.01.03.01.001	Demaniale	37	1152	12	PG	MAGIONE	Case Sparse	No	05/05/2009	ESPROPRIO	Valore acquisizione	20,76	20,76	PROVINCIA	
30329	TERRENI DEMANIALI	1.2.2.01.03.01.001	Demaniale	12	17	970	PG	MAGIONE		No	04/12/2009	TRASFERIMENTO A TITOLO GRATUITO	Valore catastale	89,38	89,38	PROVINCIA	
30333	TERRENI DEMANIALI	1.2.2.01.03.01.001	Demaniale	18	75	670	PG	MAGIONE		No	04/12/2009	TRASFERIMENTO A TITOLO GRATUITO	Valore catastale	61,75	61,75	PROVINCIA	
36253	TERRENI DEMANIALI	1.2.2.01.03.01.001	Demaniale	26	126	350	PG	MAGIONE		No	15/03/1985	TRASFERIMENTO A TITOLO GRATUITO	Valore catastale	35,75	35,75	PROVINCIA	PORTO LACUALE N. 3 MONTE DEL LAGO - il valore degli investimenti effettuati dalla Provincia sulle infrastrutture regionali ricadenti all'interno della zona portuale n. 3 (Pontile, opere varie) sono riportati sul fabbricato cod. 2337.
36257	TERRENI DEMANIALI	1.2.2.01.03.01.001	Demaniale	60	31	100	PG	MAGIONE		No	15/03/1985	TRASFERIMENTO A TITOLO GRATUITO	Valore catastale	755,63	755,63	PROVINCIA	
36260	TERRENI DEMANIALI	1.2.2.01.03.01.001	Demaniale	60	682	5.355	PG	MAGIONE		No	15/03/1985	TRASFERIMENTO A TITOLO GRATUITO	Valore catastale	539,50	539,50	PROVINCIA	Il valore degli investimenti effettuati dalla Provincia sulle infrastrutture regionali ricadenti all'interno della zona portuale n. 5 (darsena, porto canale e opere varie) sono riportati sul fabbricato cod. 2336.
36263	TERRENI DEMANIALI	1.2.2.01.03.01.001	Demaniale	41	24	3.734	PG	MAGIONE		No	15/03/1985	TRASFERIMENTO A TITOLO GRATUITO	Valore catastale	2.821,00	2.821,00	PROVINCIA	Il valore degli investimenti effettuati dalla Provincia sulle infrastrutture regionali ricadenti all'interno della zona portuale n. 4 (darsena, pontili e opere varie) sono riportati sul fabbricato cod. 2335.

Numero Identificativo (da sistema informativo)	Classificazione secondo il piano dei conti dello Stato Patrimoniale in base al D.lgs.118/2011 (Descrizione)	Classificazione secondo il piano dei conti dello Stato Patrimoniale in base al D.lgs.118/2011 (Codice)	Classificazione ai sensi del codice civile (demaniale, disponibile, indisponibile)	Foglio	Particella	Superficie mq	Provincia	Comune	Località	Bene soggetto ad ammortamento	Data di acquisizione	Modalità di acquisizione	Criterio di valutazione secondo i principi del D.lgs 118/2011	Valore dell'immobile secondo i principi del D.lgs 118/2011 al 31/12/2019 (euro)	Valore dell'immobile secondo i principi del D.lgs 118/2011 al 31/12/2018 (euro)	Ente Gestore	Note
30338	TERRENI DEMANIALI	1.2.2.01.03.01.001	Demaniale	18	175	1.370	PG	MAGIONE		No	04/12/2009	TRASFERIMENTO A TITOLO GRATUITO	Valore catastale	747,50	747,50	PROVINCIA	
36264	TERRENI DEMANIALI	1.2.2.01.03.01.001	Demaniale	41	2004	765	PG	MAGIONE		No	15/03/1985	TRASFERIMENTO A TITOLO GRATUITO	Valore catastale	289,25	289,25	PROVINCIA	Il valore degli investimenti effettuati dalla Provincia sulle infrastrutture regionali ricadenti all'interno della zona portuale n. 4 (darsene, pontili e opere varie) sono riportati sul fabbricato cod. 2335.
30332	TERRENI DEMANIALI	1.2.2.01.03.01.001	Demaniale	12	168	6.370	PG	MAGIONE		No	04/12/2009	TRASFERIMENTO A TITOLO GRATUITO	Valore catastale	0,00	588,25	PROVINCIA	Particella soppressa con aggiornamento catastale del 2019
41457	TERRENI DEMANIALI	1.2.2.01.03.01.001	Demaniale	12	876	5.293	PG	MAGIONE		No	04/12/2009	TRASFERIMENTO A TITOLO GRATUITO	Valore catastale	489,13	0,00	PROVINCIA	Deriva dalla soppressione della part. 168 in 876 -877 e 878
41458	TERRENI DEMANIALI	1.2.2.01.03.01.001	Demaniale	12	877	39	PG	MAGIONE		No	04/12/2009	TRASFERIMENTO A TITOLO GRATUITO	Valore catastale	3,25	0,00	PROVINCIA	Deriva dalla soppressione della part. 168 in 876 -877 e 878
41459	TERRENI DEMANIALI	1.2.2.01.03.01.001	Demaniale	12	878	1.038	PG	MAGIONE		No	04/12/2009	TRASFERIMENTO A TITOLO GRATUITO	Valore catastale	95,88	0,00	PROVINCIA	Deriva dalla soppressione della part. 168 in 876 -877 e 878
30393	TERRENI DEMANIALI	1.2.2.01.03.01.001	Demaniale	37	1150	215	PG	MAGIONE		No	10/12/2010	ACQUISIZIONE	Valore acquisizione	105,78	105,78	PROVINCIA	
40235	TERRENI DEMANIALI	1.2.2.01.03.01.001	Demaniale	53	959	7.175	PG	MAGIONE	SAN SAVINO - LOC. EMISSARIO	No	18/06/1985	TRASFERIMENTO A TITOLO GRATUITO	Valore catastale	6.924,13	6.924,13	PROVINCIA	
36248	TERRENI DEMANIALI	1.2.2.01.03.01.001	Demaniale	12	227	555	PG	MAGIONE		No	15/03/1985	TRASFERIMENTO A TITOLO GRATUITO	Valore catastale	279,50	279,50	PROVINCIA	Il valore degli investimenti effettuati dalla Provincia sulle infrastrutture regionali ricadenti all'interno della zona portuale n. 2 (darsena e opere varie) sono riportati sul fabbricato cod. 2267.
36250	TERRENI DEMANIALI	1.2.2.01.03.01.001	Demaniale	18	2	690	PG	MAGIONE		No	15/03/1985	TRASFERIMENTO A TITOLO GRATUITO	Valore catastale	347,75	347,75	PROVINCIA	Il valore degli investimenti effettuati dalla Provincia sulle infrastrutture regionali ricadenti all'interno della zona portuale n. 2 (darsena e opere varie) sono riportati sul fabbricato cod. 2267.
30391	TERRENI DEMANIALI	1.2.2.01.03.01.001	Demaniale	63	60	15	PG	MAGIONE		No	04/12/2009	TRASFERIMENTO A TITOLO GRATUITO	Valore catastale	4,88	4,88	PROVINCIA	
30392	TERRENI DEMANIALI	1.2.2.01.03.01.001	Demaniale	63	61	1.000	PG	MAGIONE		No	04/12/2009	TRASFERIMENTO A TITOLO GRATUITO	Valore catastale	294,13	294,13	PROVINCIA	
36265	TERRENI DEMANIALI	1.2.2.01.03.01.001	Demaniale	41	2003	494	PG	MAGIONE		No	15/03/1985	TRASFERIMENTO A TITOLO GRATUITO	Valore catastale	0,00	0,00	PROVINCIA	Il valore degli investimenti effettuati dalla Provincia sulle infrastrutture regionali ricadenti all'interno della zona portuale n. 4 (darsene, pontili e opere varie) sono riportati sul fabbricato cod. 2335.
30331	TERRENI DEMANIALI	1.2.2.01.03.01.001	Demaniale	12	70	3.320	PG	MAGIONE		No	04/12/2009	TRASFERIMENTO A TITOLO GRATUITO	Valore catastale	307,13	307,13	PROVINCIA	
30335	TERRENI DEMANIALI	1.2.2.01.03.01.001	Demaniale	18	139	5.150	PG	MAGIONE		No	04/12/2009	TRASFERIMENTO A TITOLO GRATUITO	Valore catastale	476,13	476,13	PROVINCIA	
30337	TERRENI DEMANIALI	1.2.2.01.03.01.001	Demaniale	18	173	1.630	PG	MAGIONE		No	04/12/2009	TRASFERIMENTO A TITOLO GRATUITO	Valore catastale	888,88	888,88	PROVINCIA	
30387	TERRENI DEMANIALI	1.2.2.01.03.01.001	Demaniale	62	25	860	PG	MAGIONE		No	04/12/2009	TRASFERIMENTO A TITOLO GRATUITO	Valore catastale	79,63	79,63	PROVINCIA	
30385	TERRENI DEMANIALI	1.2.2.01.03.01.001	Demaniale	55	36	2.030	PG	MAGIONE		No	04/12/2009	TRASFERIMENTO A TITOLO GRATUITO	Valore catastale	255,13	255,13	PROVINCIA	
30388	TERRENI DEMANIALI	1.2.2.01.03.01.001	Demaniale	62	32	800	PG	MAGIONE		No	04/12/2009	TRASFERIMENTO A TITOLO GRATUITO	Valore catastale	73,13	73,13	PROVINCIA	
30296	TERRENI DEMANIALI	1.2.2.01.03.01.001	Demaniale	49	47	3.950	PG	MAGIONE		No	18/06/1985	TRASFERIMENTO A TITOLO GRATUITO	Valore catastale	828,75	828,75	PROVINCIA	

Numero Identificativo (da sistema informativo)	Classificazione secondo il piano dei conti dello Stato Patrimoniale in base al D.lgs.118/2011 (Descrizione)	Classificazione secondo il piano dei conti dello Stato Patrimoniale in base al D.lgs.118/2011 (Codice)	Classificazione ai sensi del codice civile (demaniale, disponibile, indisponibile)	Foglio	Particella	Superficie mq	Provincia	Comune	Località	Bene soggetto ad ammortamento	Data di acquisizione	Modalità di acquisizione	Criterio di valutazione secondo i principi del D.lgs 118/2011	Valore dell'immobile secondo i principi del D.lgs 118/2011 al 31/12/2019 (euro)	Valore dell'immobile secondo i principi del D.lgs 118/2011 al 31/12/2018 (euro)	Ente Gestore	Note
30311	TERRENI DEMANIALI	1.2.2.01.03.01.001	Demaniale	53	581	70	PG	MAGIONE	SAN SAVINO - LOC. EMISSARIO	No	18/06/1985	TRASFERIMENTO A TITOLO GRATUITO	Valore catastale	68,25	68,25	PROVINCIA	
30382	TERRENI DEMANIALI	1.2.2.01.03.01.001	Demaniale	54	237	200	PG	MAGIONE		No	04/12/2009	TRASFERIMENTO A TITOLO GRATUITO	Valore catastale	134,88	134,88	PROVINCIA	
30384	TERRENI DEMANIALI	1.2.2.01.03.01.001	Demaniale	54	281	1	PG	MAGIONE		No	04/12/2009	TRASFERIMENTO A TITOLO GRATUITO	Valore catastale	1,63	1,63	PROVINCIA	
30336	TERRENI DEMANIALI	1.2.2.01.03.01.001	Demaniale	18	172	3.610	PG	MAGIONE		No	04/12/2009	TRASFERIMENTO A TITOLO GRATUITO	Valore catastale	1.665,63	1.665,63	PROVINCIA	
30358	TERRENI DEMANIALI	1.2.2.01.03.01.001	Demaniale	30	150	490	PG	MAGIONE	Viale Umbria	No	04/12/2009	TRASFERIMENTO A TITOLO GRATUITO	Valore catastale	45,50	45,50	PROVINCIA	
30417	TERRENI DEMANIALI	1.2.2.01.03.01.001	Demaniale	69	41	390	PG	MARSCIANO		No	24/07/2007	TRASFERIMENTO A TITOLO GRATUITO	Valore catastale	342,88	342,88	UMBRIA TPL E MOBILITA' S.p.A.	
30424	TERRENI DEMANIALI	1.2.2.01.03.01.001	Demaniale	88	22	745	PG	MARSCIANO		No	24/07/2007	TRASFERIMENTO A TITOLO GRATUITO	Valore catastale	0,00	0,00	UMBRIA TPL E MOBILITA' S.p.A.	
30443	TERRENI DEMANIALI	1.2.2.01.03.01.001	Demaniale	145	48	7.360	PG	MARSCIANO		No	24/07/2007	TRASFERIMENTO A TITOLO GRATUITO	Valore catastale	0,00	0,00	UMBRIA TPL E MOBILITA' S.p.A.	
30445	TERRENI DEMANIALI	1.2.2.01.03.01.001	Demaniale	147	72	16.670	PG	MARSCIANO		No	24/07/2007	TRASFERIMENTO A TITOLO GRATUITO	Valore catastale	0,00	0,00	UMBRIA TPL E MOBILITA' S.p.A.	
30448	TERRENI DEMANIALI	1.2.2.01.03.01.001	Demaniale	152	43	5.790	PG	MARSCIANO		No	24/07/2007	TRASFERIMENTO A TITOLO GRATUITO	Valore catastale	0,00	0,00	UMBRIA TPL E MOBILITA' S.p.A.	
30427	TERRENI DEMANIALI	1.2.2.01.03.01.001	Demaniale	88	33	1.350	PG	MARSCIANO		No	24/07/2007	TRASFERIMENTO A TITOLO GRATUITO	Valore catastale	0,00	0,00	UMBRIA TPL E MOBILITA' S.p.A.	
30421	TERRENI DEMANIALI	1.2.2.01.03.01.001	Demaniale	88	3	3.100	PG	MARSCIANO		No	24/07/2007	TRASFERIMENTO A TITOLO GRATUITO	Valore catastale	0,00	0,00	UMBRIA TPL E MOBILITA' S.p.A.	
30442	TERRENI DEMANIALI	1.2.2.01.03.01.001	Demaniale	143	62	3.000	PG	MARSCIANO		No	24/07/2007	TRASFERIMENTO A TITOLO GRATUITO	Valore catastale	0,00	0,00	UMBRIA TPL E MOBILITA' S.p.A.	
30466	TERRENI DEMANIALI	1.2.2.01.03.01.001	Demaniale	153	284	12	PG	MARSCIANO		No	04/12/2009	TRASFERIMENTO A TITOLO GRATUITO	Valore catastale	11,38	11,38	PROVINCIA	
30467	TERRENI DEMANIALI	1.2.2.01.03.01.001	Demaniale	153	285	7	PG	MARSCIANO		No	04/12/2009	TRASFERIMENTO A TITOLO GRATUITO	Valore catastale	6,50	6,50	PROVINCIA	
30468	TERRENI DEMANIALI	1.2.2.01.03.01.001	Demaniale	153	286	30	PG	MARSCIANO		No	04/12/2009	TRASFERIMENTO A TITOLO GRATUITO	Valore catastale	27,63	27,63	PROVINCIA	
30469	TERRENI DEMANIALI	1.2.2.01.03.01.001	Demaniale	153	287	5	PG	MARSCIANO		No	04/12/2009	TRASFERIMENTO A TITOLO GRATUITO	Valore catastale	6,50	6,50	PROVINCIA	
30473	TERRENI DEMANIALI	1.2.2.01.03.01.001	Demaniale	153	316	140	PG	MARSCIANO		No	04/12/2009	TRASFERIMENTO A TITOLO GRATUITO	Valore catastale	130,00	130,00	PROVINCIA	
30413	TERRENI DEMANIALI	1.2.2.01.03.01.001	Demaniale	69	2	2.180	PG	MARSCIANO		No	24/07/2007	TRASFERIMENTO A TITOLO GRATUITO	Valore catastale	0,00	0,00	UMBRIA TPL E MOBILITA' S.p.A.	
30415	TERRENI DEMANIALI	1.2.2.01.03.01.001	Demaniale	69	29	190	PG	MARSCIANO		No	24/07/2007	TRASFERIMENTO A TITOLO GRATUITO	Valore catastale	0,00	0,00	UMBRIA TPL E MOBILITA' S.p.A.	

Numero Identificativo (da sistema informativo)	Classificazione secondo il piano dei conti dello Stato Patrimoniale in base al D.lgs.118/2011 (Descrizione)	Classificazione secondo il piano dei conti dello Stato Patrimoniale in base al D.lgs.118/2011 (Codice)	Classificazione ai sensi del codice civile (demaniale, disponibile, indisponibile)	Foglio	Particella	Superficie mq	Provincia	Comune	Località	Bene soggetto ad ammortamento	Data di acquisizione	Modalità di acquisizione	Criterio di valutazione secondo i principi del D.lgs 118/2011	Valore dell'immobile secondo i principi del D.lgs 118/2011 al 31/12/2019 (euro)	Valore dell'immobile secondo i principi del D.lgs 118/2011 al 31/12/2018 (euro)	Ente Gestore	Note
30418	TERRENI DEMANIALI	1.2.2.01.03.01.001	Demaniale	69	56	715	PG	MARSCIANO		No	24/07/2007	TRASFERIMENTO A TITOLO GRATUITO	Valore catastale	840,07	840,07	UMBRIA TPL E MOBILITA' S.p.A.	Il valore è stato determinato applicando il valore del R.D. delle particelle limitrofe aventi la stessa coltura: SEMINATIVO
30422	TERRENI DEMANIALI	1.2.2.01.03.01.001	Demaniale	88	13	5.170	PG	MARSCIANO		No	24/07/2007	TRASFERIMENTO A TITOLO GRATUITO	Valore catastale	0,00	0,00	UMBRIA TPL E MOBILITA' S.p.A.	
30426	TERRENI DEMANIALI	1.2.2.01.03.01.001	Demaniale	88	28	3.250	PG	MARSCIANO		No	24/07/2007	TRASFERIMENTO A TITOLO GRATUITO	Valore catastale	0,00	0,00	UMBRIA TPL E MOBILITA' S.p.A.	
30435	TERRENI DEMANIALI	1.2.2.01.03.01.001	Demaniale	107	227	20	PG	MARSCIANO		No	24/07/2007	TRASFERIMENTO A TITOLO GRATUITO	Valore catastale	23,40	23,40	UMBRIA TPL E MOBILITA' S.p.A.	Il valore è stato determinato applicando il valore del R.D. delle particelle limitrofe aventi la stessa coltura: SEMINATIVO
30439	TERRENI DEMANIALI	1.2.2.01.03.01.001	Demaniale	142	76	2.670	PG	MARSCIANO		No	24/07/2007	TRASFERIMENTO A TITOLO GRATUITO	Valore catastale	0,00	0,00	UMBRIA TPL E MOBILITA' S.p.A.	
30425	TERRENI DEMANIALI	1.2.2.01.03.01.001	Demaniale	88	27	1.150	PG	MARSCIANO		No	24/07/2007	TRASFERIMENTO A TITOLO GRATUITO	Valore catastale	1.014,00	1.014,00	UMBRIA TPL E MOBILITA' S.p.A.	
30428	TERRENI DEMANIALI	1.2.2.01.03.01.001	Demaniale	88	36	640	PG	MARSCIANO		No	24/07/2007	TRASFERIMENTO A TITOLO GRATUITO	Valore catastale	563,88	563,88	UMBRIA TPL E MOBILITA' S.p.A.	
30472	TERRENI DEMANIALI	1.2.2.01.03.01.001	Demaniale	153	311	80	PG	MARSCIANO		No	04/12/2009	TRASFERIMENTO A TITOLO GRATUITO	Valore catastale	73,13	73,13	PROVINCIA	
30433	TERRENI DEMANIALI	1.2.2.01.03.01.001	Demaniale	107	51	2.170	PG	MARSCIANO		No	24/07/2007	TRASFERIMENTO A TITOLO GRATUITO	Valore catastale	0,00	0,00	UMBRIA TPL E MOBILITA' S.p.A.	
30444	TERRENI DEMANIALI	1.2.2.01.03.01.001	Demaniale	145	89	5.560	PG	MARSCIANO		No	24/07/2007	TRASFERIMENTO A TITOLO GRATUITO	Valore catastale	0,00	0,00	UMBRIA TPL E MOBILITA' S.p.A.	
30447	TERRENI DEMANIALI	1.2.2.01.03.01.001	Demaniale	152	11	2.150	PG	MARSCIANO		No	24/07/2007	TRASFERIMENTO A TITOLO GRATUITO	Valore catastale	0,00	0,00	UMBRIA TPL E MOBILITA' S.p.A.	
30457	TERRENI DEMANIALI	1.2.2.01.03.01.001	Demaniale	147	1176	100	PG	MARSCIANO		No	24/07/2007	TRASFERIMENTO A TITOLO GRATUITO	Valore catastale	0,00	0,00	UMBRIA TPL E MOBILITA' S.p.A.	
30460	TERRENI DEMANIALI	1.2.2.01.03.01.001	Demaniale	153	257	190	PG	MARSCIANO		No	04/12/2009	TRASFERIMENTO A TITOLO GRATUITO	Valore catastale	183,63	183,63	PROVINCIA	
30463	TERRENI DEMANIALI	1.2.2.01.03.01.001	Demaniale	153	281	100	PG	MARSCIANO		No	04/12/2009	TRASFERIMENTO A TITOLO GRATUITO	Valore catastale	92,63	92,63	PROVINCIA	
30449	TERRENI DEMANIALI	1.2.2.01.03.01.001	Demaniale	152	92	300	PG	MARSCIANO		No	24/07/2007	TRASFERIMENTO A TITOLO GRATUITO	Valore catastale	0,00	0,00	UMBRIA TPL E MOBILITA' S.p.A.	
30453	TERRENI DEMANIALI	1.2.2.01.03.01.001	Demaniale	153	109	975	PG	MARSCIANO		No	24/07/2007	TRASFERIMENTO A TITOLO GRATUITO	Valore catastale	900,25	900,25	UMBRIA TPL E MOBILITA' S.p.A.	
30409	TERRENI DEMANIALI	1.2.2.01.03.01.001	Demaniale	44	73	1.420	PG	MARSCIANO		No	24/07/2007	TRASFERIMENTO A TITOLO GRATUITO	Valore catastale	1.668,88	1.668,88	UMBRIA TPL E MOBILITA' S.p.A.	
30431	TERRENI DEMANIALI	1.2.2.01.03.01.001	Demaniale	107	4	160	PG	MARSCIANO		No	24/07/2007	TRASFERIMENTO A TITOLO GRATUITO	Valore catastale	0,00	0,00	UMBRIA TPL E MOBILITA' S.p.A.	
30434	TERRENI DEMANIALI	1.2.2.01.03.01.001	Demaniale	107	226	176	PG	MARSCIANO		No	24/07/2007	TRASFERIMENTO A TITOLO GRATUITO	Valore catastale	205,92	205,92	UMBRIA TPL E MOBILITA' S.p.A.	Il valore è stato determinato applicando il valore del R.D. delle particelle limitrofe aventi la stessa coltura: SEMINATIVO
30407	TERRENI DEMANIALI	1.2.2.01.03.01.001	Demaniale	44	16	1.660	PG	MARSCIANO		No	24/07/2007	TRASFERIMENTO A TITOLO GRATUITO	Valore catastale	0,00	0,00	UMBRIA TPL E MOBILITA' S.p.A.	

Numero Identificativo (da sistema informativo)	Classificazione secondo il piano dei conti dello Stato Patrimoniale in base al D.lgs.118/2011 (Descrizione)	Classificazione secondo il piano dei conti dello Stato Patrimoniale in base al D.lgs.118/2011 (Codice)	Classificazione ai sensi del codice civile (demaniale, disponibile, indisponibile)	Foglio	Particella	Superficie mq	Provincia	Comune	Località	Bene soggetto ad ammortamento	Data di acquisizione	Modalità di acquisizione	Criterio di valutazione secondo i principi del D.lgs 118/2011	Valore dell'immobile secondo i principi del D.lgs 118/2011 al 31/12/2019 (euro)	Valore dell'immobile secondo i principi del D.lgs 118/2011 al 31/12/2018 (euro)	Ente Gestore	Note
30419	TERRENI DEMANIALI	1.2.2.01.03.01.001	Demaniale	69	63	1.650	PG	MARSCIANO		No	24/07/2007	TRASFERIMENTO A TITOLO GRATUITO	Valore catastale	1.938,63	1.938,63	UMBRIA TPL E MOBILITA' S.p.A.	
30471	TERRENI DEMANIALI	1.2.2.01.03.01.001	Demaniale	153	310	200	PG	MARSCIANO		No	04/12/2009	TRASFERIMENTO A TITOLO GRATUITO	Valore catastale	185,25	185,25	PROVINCIA	
30410	TERRENI DEMANIALI	1.2.2.01.03.01.001	Demaniale	57	20	5.190	PG	MARSCIANO		No	24/07/2007	TRASFERIMENTO A TITOLO GRATUITO	Valore catastale	0,00	0,00	UMBRIA TPL E MOBILITA' S.p.A.	
30412	TERRENI DEMANIALI	1.2.2.01.03.01.001	Demaniale	57	45	4.820	PG	MARSCIANO		No	24/07/2007	TRASFERIMENTO A TITOLO GRATUITO	Valore catastale	0,00	0,00	UMBRIA TPL E MOBILITA' S.p.A.	
30414	TERRENI DEMANIALI	1.2.2.01.03.01.001	Demaniale	69	17	3.180	PG	MARSCIANO		No	24/07/2007	TRASFERIMENTO A TITOLO GRATUITO	Valore catastale	0,00	0,00	UMBRIA TPL E MOBILITA' S.p.A.	
30461	TERRENI DEMANIALI	1.2.2.01.03.01.001	Demaniale	153	258	490	PG	MARSCIANO		No	04/12/2009	TRASFERIMENTO A TITOLO GRATUITO	Valore catastale	451,75	451,75	PROVINCIA	
30476	TERRENI DEMANIALI	1.2.2.01.03.01.001	Demaniale	120	214	190	PG	MARSCIANO		No	13/11/2009	TRASFERIMENTO A TITOLO GRATUITO	Valore catastale	134,88	134,88	PROVINCIA	
30478	TERRENI DEMANIALI	1.2.2.01.03.01.001	Demaniale	120	216	190	PG	MARSCIANO		No	13/11/2009	TRASFERIMENTO A TITOLO GRATUITO	Valore catastale	134,88	134,88	PROVINCIA	
30411	TERRENI DEMANIALI	1.2.2.01.03.01.001	Demaniale	57	22	2.050	PG	MARSCIANO		No	24/07/2007	TRASFERIMENTO A TITOLO GRATUITO	Valore catastale	0,00	0,00	UMBRIA TPL E MOBILITA' S.p.A.	
30456	TERRENI DEMANIALI	1.2.2.01.03.01.001	Demaniale	145	1105	20	PG	MARSCIANO		No	24/07/2007	TRASFERIMENTO A TITOLO GRATUITO	Valore catastale	0,00	0,00	UMBRIA TPL E MOBILITA' S.p.A.	
30458	TERRENI DEMANIALI	1.2.2.01.03.01.001	Demaniale	147	356	90	PG	MARSCIANO		No	04/12/2009	TRASFERIMENTO A TITOLO GRATUITO	Valore catastale	0,00	0,00	PROVINCIA	Valore considerato nel dato inviato dalle infrastrutture-ramo strade
30451	TERRENI DEMANIALI	1.2.2.01.03.01.001	Demaniale	152	132	100	PG	MARSCIANO		No	24/07/2007	TRASFERIMENTO A TITOLO GRATUITO	Valore catastale	87,75	87,75	UMBRIA TPL E MOBILITA' S.p.A.	
30462	TERRENI DEMANIALI	1.2.2.01.03.01.001	Demaniale	153	280	90	PG	MARSCIANO		No	04/12/2009	TRASFERIMENTO A TITOLO GRATUITO	Valore catastale	128,38	128,38	PROVINCIA	
30464	TERRENI DEMANIALI	1.2.2.01.03.01.001	Demaniale	153	282	500	PG	MARSCIANO		No	04/12/2009	TRASFERIMENTO A TITOLO GRATUITO	Valore catastale	461,50	461,50	PROVINCIA	
30470	TERRENI DEMANIALI	1.2.2.01.03.01.001	Demaniale	153	295	280	PG	MARSCIANO		No	04/12/2009	TRASFERIMENTO A TITOLO GRATUITO	Valore catastale	269,75	269,75	PROVINCIA	
30437	TERRENI DEMANIALI	1.2.2.01.03.01.001	Demaniale	124	65	540	PG	MARSCIANO		No	24/07/2007	TRASFERIMENTO A TITOLO GRATUITO	Valore catastale	476,13	476,13	UMBRIA TPL E MOBILITA' S.p.A.	
30416	TERRENI DEMANIALI	1.2.2.01.03.01.001	Demaniale	69	34	5.260	PG	MARSCIANO		No	24/07/2007	TRASFERIMENTO A TITOLO GRATUITO	Valore catastale	0,00	0,00	UMBRIA TPL E MOBILITA' S.p.A.	
30452	TERRENI DEMANIALI	1.2.2.01.03.01.001	Demaniale	153	72	11.790	PG	MARSCIANO		No	24/07/2007	TRASFERIMENTO A TITOLO GRATUITO	Valore catastale	0,00	0,00	UMBRIA TPL E MOBILITA' S.p.A.	
30432	TERRENI DEMANIALI	1.2.2.01.03.01.001	Demaniale	107	23	9.029	PG	MARSCIANO		No	24/07/2007	TRASFERIMENTO A TITOLO GRATUITO	Valore catastale	0,00	0,00	UMBRIA TPL E MOBILITA' S.p.A.	
30479	TERRENI DEMANIALI	1.2.2.01.03.01.001	Demaniale	122	56	250	PG	MARSCIANO		No	13/11/2009	TRASFERIMENTO A TITOLO GRATUITO	Valore catastale	188,50	188,50	PROVINCIA	

Numero Identificativo (da sistema informativo)	Classificazione secondo il piano dei conti dello Stato Patrimoniale in base al D.lgs.118/2011 (Descrizione)	Classificazione secondo il piano dei conti dello Stato Patrimoniale in base al D.lgs.118/2011 (Codice)	Classificazione ai sensi del codice civile (demaniale, disponibile, indisponibile)	Foglio	Particella	Superficie mq	Provincia	Comune	Località	Bene soggetto ad ammortamento	Data di acquisizione	Modalità di acquisizione	Criterio di valutazione secondo i principi del D.lgs 118/2011	Valore dell'immobile secondo i principi del D.lgs 118/2011 al 31/12/2019 (euro)	Valore dell'immobile secondo i principi del D.lgs 118/2011 al 31/12/2018 (euro)	Ente Gestore	Note
30429	TERRENI DEMANIALI	1.2.2.01.03.01.001	Demaniale	88	37	1.240	PG	MARSCIANO		No	24/07/2007	TRASFERIMENTO A TITOLO GRATUITO	Valore catastale	0,00	0,00	UMBRIA TPL E MOBILITA' S.p.A.	
30420	TERRENI DEMANIALI	1.2.2.01.03.01.001	Demaniale	69	64	370	PG	MARSCIANO		No	24/07/2007	TRASFERIMENTO A TITOLO GRATUITO	Valore catastale	108,88	108,88	UMBRIA TPL E MOBILITA' S.p.A.	
30430	TERRENI DEMANIALI	1.2.2.01.03.01.001	Demaniale	107	3	2.500	PG	MARSCIANO		No	24/07/2007	TRASFERIMENTO A TITOLO GRATUITO	Valore catastale	0,00	0,00	UMBRIA TPL E MOBILITA' S.p.A.	
30459	TERRENI DEMANIALI	1.2.2.01.03.01.001	Demaniale	147	472	140	PG	MARSCIANO		No	04/12/2009	TRASFERIMENTO A TITOLO GRATUITO	Valore catastale	0,00	0,00	PROVINCIA	Valore considerato nel dato inviato dalle infrastrutture-ramo strade
30475	TERRENI DEMANIALI	1.2.2.01.03.01.001	Demaniale	153	341	25	PG	MARSCIANO		No	04/12/2009	TRASFERIMENTO A TITOLO GRATUITO	Valore catastale	23,09	23,09	PROVINCIA	Il valore è stato determinato applicando il valore del R.D. delle particelle limitrofe aventi la stessa coltura: SEMIN ARBOR
30465	TERRENI DEMANIALI	1.2.2.01.03.01.001	Demaniale	153	283	180	PG	MARSCIANO		No	04/12/2009	TRASFERIMENTO A TITOLO GRATUITO	Valore catastale	166,14	166,14	PROVINCIA	Il valore è stato determinato applicando il valore del R.D. delle particelle limitrofe aventi la stessa coltura: SEMIN ARBOR
30446	TERRENI DEMANIALI	1.2.2.01.03.01.001	Demaniale	147	186	15.080	PG	MARSCIANO		No	24/07/2007	TRASFERIMENTO A TITOLO GRATUITO	Valore catastale	0,00	0,00	UMBRIA TPL E MOBILITA' S.p.A.	
30474	TERRENI DEMANIALI	1.2.2.01.03.01.001	Demaniale	153	317	570	PG	MARSCIANO		No	04/12/2009	TRASFERIMENTO A TITOLO GRATUITO	Valore catastale	526,50	526,50	PROVINCIA	
30455	TERRENI DEMANIALI	1.2.2.01.03.01.001	Demaniale	153	111	130	PG	MARSCIANO		No	24/07/2007	TRASFERIMENTO A TITOLO GRATUITO	Valore catastale	125,13	125,13	UMBRIA TPL E MOBILITA' S.p.A.	
30477	TERRENI DEMANIALI	1.2.2.01.03.01.001	Demaniale	120	215	165	PG	MARSCIANO		No	13/11/2009	TRASFERIMENTO A TITOLO GRATUITO	Valore catastale	125,13	125,13	PROVINCIA	
30454	TERRENI DEMANIALI	1.2.2.01.03.01.001	Demaniale	153	110	955	PG	MARSCIANO		No	24/07/2007	TRASFERIMENTO A TITOLO GRATUITO	Valore catastale	882,38	882,38	UMBRIA TPL E MOBILITA' S.p.A.	
30408	TERRENI DEMANIALI	1.2.2.01.03.01.001	Demaniale	44	52	5.960	PG	MARSCIANO		No	24/07/2007	TRASFERIMENTO A TITOLO GRATUITO	Valore catastale	0,00	0,00	UMBRIA TPL E MOBILITA' S.p.A.	
30423	TERRENI DEMANIALI	1.2.2.01.03.01.001	Demaniale	88	21	655	PG	MARSCIANO		No	24/07/2007	TRASFERIMENTO A TITOLO GRATUITO	Valore catastale	576,88	576,88	UMBRIA TPL E MOBILITA' S.p.A.	
30436	TERRENI DEMANIALI	1.2.2.01.03.01.001	Demaniale	124	64	2.310	PG	MARSCIANO		No	24/07/2007	TRASFERIMENTO A TITOLO GRATUITO	Valore catastale	0,00	0,00	UMBRIA TPL E MOBILITA' S.p.A.	
30438	TERRENI DEMANIALI	1.2.2.01.03.01.001	Demaniale	124	103	6.850	PG	MARSCIANO		No	24/07/2007	TRASFERIMENTO A TITOLO GRATUITO	Valore catastale	0,00	0,00	UMBRIA TPL E MOBILITA' S.p.A.	
30440	TERRENI DEMANIALI	1.2.2.01.03.01.001	Demaniale	142	101	8.590	PG	MARSCIANO		No	24/07/2007	TRASFERIMENTO A TITOLO GRATUITO	Valore catastale	0,00	0,00	UMBRIA TPL E MOBILITA' S.p.A.	
30441	TERRENI DEMANIALI	1.2.2.01.03.01.001	Demaniale	143	53	10.880	PG	MARSCIANO		No	24/07/2007	TRASFERIMENTO A TITOLO GRATUITO	Valore catastale	0,00	0,00	UMBRIA TPL E MOBILITA' S.p.A.	
30480	TERRENI DEMANIALI	1.2.2.01.03.01.001	Demaniale	34	122	110	PG	MASSA MARTANA		No	24/11/1985	ACQUISIZIONE	Valore catastale	16,25	16,25	AGENZIA FORESTALE REGIONALE	Il valore del bene è stato determinato con il criterio Valore Catastale in quanto non si conosce il valore di acquisizione
30481	TERRENI DEMANIALI	1.2.2.01.03.01.001	Demaniale	34	373	470	PG	MASSA MARTANA		No	24/12/1985	ACQUISIZIONE	Valore catastale	237,25	237,25	AGENZIA FORESTALE REGIONALE	Il valore del bene è stato determinato con il criterio Valore Catastale in quanto non si conosce il valore di acquisizione
30482	TERRENI DEMANIALI	1.2.2.01.03.01.001	Demaniale	34	374	100	PG	MASSA MARTANA		No	24/11/1985	ACQUISIZIONE	Valore catastale	14,63	14,63	AGENZIA FORESTALE REGIONALE	Il valore del bene è stato determinato con il criterio Valore Catastale in quanto non si conosce il valore di acquisizione

Numero Identificativo (da sistema informativo)	Classificazione secondo il piano dei conti dello Stato Patrimoniale in base al D.lgs.118/2011 (Descrizione)	Classificazione secondo il piano dei conti dello Stato Patrimoniale in base al D.lgs.118/2011 (Codice)	Classificazione ai sensi del codice civile (demaniale, disponibile, indisponibile)	Foglio	Particella	Superficie mq	Provincia	Comune	Località	Bene soggetto ad ammortamento	Data di acquisizione	Modalità di acquisizione	Criterio di valutazione secondo i principi del D.lgs 118/2011	Valore dell'immobile secondo i principi del D.lgs 118/2011 al 31/12/2019 (euro)	Valore dell'immobile secondo i principi del D.lgs 118/2011 al 31/12/2018 (euro)	Ente Gestore	Note
30483	TERRENI DEMANIALI	1.2.2.01.03.01.001	Demaniale	43	37	15.560	PG	MASSA MARTANA		No	24/07/2007	TRASFERIMENTO A TITOLO GRATUITO	Valore catastale	0,00	0,00	UMBRIA TPL E MOBILITA' S.p.A.	
30484	TERRENI DEMANIALI	1.2.2.01.03.01.001	Demaniale	43	44	1.380	PG	MASSA MARTANA		No	24/07/2007	TRASFERIMENTO A TITOLO GRATUITO	Valore catastale	984,75	984,75	UMBRIA TPL E MOBILITA' S.p.A.	
30485	TERRENI DEMANIALI	1.2.2.01.03.01.001	Demaniale	44	167	180	PG	MASSA MARTANA		No	24/07/2007	TRASFERIMENTO A TITOLO GRATUITO	Valore catastale	165,75	165,75	UMBRIA TPL E MOBILITA' S.p.A.	
30486	TERRENI DEMANIALI	1.2.2.01.03.01.001	Demaniale	44	178	12.600	PG	MASSA MARTANA		No	24/07/2007	TRASFERIMENTO A TITOLO GRATUITO	Valore catastale	0,00	0,00	UMBRIA TPL E MOBILITA' S.p.A.	
30487	TERRENI DEMANIALI	1.2.2.01.03.01.001	Demaniale	44	179	410	PG	MASSA MARTANA		No	24/07/2007	TRASFERIMENTO A TITOLO GRATUITO	Valore catastale	378,63	378,63	UMBRIA TPL E MOBILITA' S.p.A.	
30488	TERRENI DEMANIALI	1.2.2.01.03.01.001	Demaniale	44	188	3.580	PG	MASSA MARTANA		No	24/07/2007	TRASFERIMENTO A TITOLO GRATUITO	Valore catastale	0,00	0,00	UMBRIA TPL E MOBILITA' S.p.A.	
30489	TERRENI DEMANIALI	1.2.2.01.03.01.001	Demaniale	44	275	70	PG	MASSA MARTANA		No	09/01/2009	ACQUISIZIONE	Valore acquisizione	127,28	127,28	UMBRIA TPL E MOBILITA' S.p.A.	
30490	TERRENI DEMANIALI	1.2.2.01.03.01.001	Demaniale	44	758	726	PG	MASSA MARTANA		No	30/10/2009	ACQUISIZIONE	Valore acquisizione	1.726,59	1.726,59	UMBRIA TPL E MOBILITA' S.p.A.	
30491	TERRENI DEMANIALI	1.2.2.01.03.01.001	Demaniale	44	760	68	PG	MASSA MARTANA		No	30/10/2009	ACQUISIZIONE	Valore acquisizione	146,61	146,61	UMBRIA TPL E MOBILITA' S.p.A.	
30492	TERRENI DEMANIALI	1.2.2.01.03.01.001	Demaniale	44	762	381	PG	MASSA MARTANA		No	30/10/2009	ACQUISIZIONE	Valore acquisizione	803,96	803,96	UMBRIA TPL E MOBILITA' S.p.A.	
30493	TERRENI DEMANIALI	1.2.2.01.03.01.001	Demaniale	44	764	61	PG	MASSA MARTANA		No	09/01/2009	ACQUISIZIONE	Valore acquisizione	110,91	110,91	UMBRIA TPL E MOBILITA' S.p.A.	
30494	TERRENI DEMANIALI	1.2.2.01.03.01.001	Demaniale	44	768	432	PG	MASSA MARTANA		No	09/01/2009	ACQUISIZIONE	Valore acquisizione	807,13	807,13	UMBRIA TPL E MOBILITA' S.p.A.	
30495	TERRENI DEMANIALI	1.2.2.01.03.01.001	Demaniale	44	770	635	PG	MASSA MARTANA		No	09/01/2009	ACQUISIZIONE	Valore acquisizione	792,53	792,53	UMBRIA TPL E MOBILITA' S.p.A.	
30496	TERRENI DEMANIALI	1.2.2.01.03.01.001	Demaniale	44	771	3.215	PG	MASSA MARTANA	Via Tiberina, snc	No	09/01/2009	ACQUISIZIONE	Valore acquisizione	5.845,47	5.845,47	UMBRIA TPL E MOBILITA' S.p.A.	
30497	TERRENI DEMANIALI	1.2.2.01.03.01.001	Demaniale	44	772	275	PG	MASSA MARTANA	Via Tiberina, snc	No	09/01/2009	ACQUISIZIONE	Valore acquisizione	500,00	500,00	UMBRIA TPL E MOBILITA' S.p.A.	
30498	TERRENI DEMANIALI	1.2.2.01.03.01.001	Demaniale	44	773	1.647	PG	MASSA MARTANA		No	09/01/2009	ACQUISIZIONE	Valore acquisizione	2.994,55	2.994,55	UMBRIA TPL E MOBILITA' S.p.A.	
30499	TERRENI DEMANIALI	1.2.2.01.03.01.001	Demaniale	44	774	63	PG	MASSA MARTANA	Via Tiberina, snc	No	09/01/2009	ACQUISIZIONE	Valore acquisizione	114,55	114,55	UMBRIA TPL E MOBILITA' S.p.A.	
30500	TERRENI DEMANIALI	1.2.2.01.03.01.001	Demaniale	44	775	1.060	PG	MASSA MARTANA	Vocabolo Molinaccio Mezzanelli, snc	No	24/07/2007	ACQUISIZIONE	Valore catastale	0,00	0,00	UMBRIA TPL E MOBILITA' S.p.A.	
30501	TERRENI DEMANIALI	1.2.2.01.03.01.001	Demaniale	44	805	165	PG	MASSA MARTANA		No	30/10/2009	ACQUISIZIONE	Valore acquisizione	348,16	348,16	UMBRIA TPL E MOBILITA' S.p.A.	
30502	TERRENI DEMANIALI	1.2.2.01.03.01.001	Demaniale	45	102	3.630	PG	MASSA MARTANA		No	24/07/2007	ACQUISIZIONE	Valore catastale	0,00	0,00	UMBRIA TPL E MOBILITA' S.p.A.	

Numero Identificativo (da sistema informativo)	Classificazione secondo il piano dei conti dello Stato Patrimoniale in base al D.lgs.118/2011 (Descrizione)	Classificazione secondo il piano dei conti dello Stato Patrimoniale in base al D.lgs.118/2011 (Codice)	Classificazione ai sensi del codice civile (demaniale, disponibile, indisponibile)	Foglio	Particella	Superficie mq	Provincia	Comune	Località	Bene soggetto ad ammortamento	Data di acquisizione	Modalità di acquisizione	Criterio di valutazione secondo i principi del D.lgs 118/2011	Valore dell'immobile secondo i principi del D.lgs 118/2011 al 31/12/2019 (euro)	Valore dell'immobile secondo i principi del D.lgs 118/2011 al 31/12/2018 (euro)	Ente Gestore	Note
30503	TERRENI DEMANIALI	1.2.2.01.03.01.001	Demaniale	45	109	220	PG	MASSA MARTANA		No	24/07/2007	TRASFERIMENTO A TITOLO GRATUITO	Valore catastale	22,75	22,75	UMBRIA TPL E MOBILITA' S.p.A.	
30504	TERRENI DEMANIALI	1.2.2.01.03.01.001	Demaniale	45	122	260	PG	MASSA MARTANA		No	24/07/2007	TRASFERIMENTO A TITOLO GRATUITO	Valore catastale	185,25	185,25	UMBRIA TPL E MOBILITA' S.p.A.	
30505	TERRENI DEMANIALI	1.2.2.01.03.01.001	Demaniale	46	316	3.560	PG	MASSA MARTANA		No	24/07/2007	TRASFERIMENTO A TITOLO GRATUITO	Valore catastale	0,00	0,00	UMBRIA TPL E MOBILITA' S.p.A.	
30506	TERRENI DEMANIALI	1.2.2.01.03.01.001	Demaniale	46	799	484	PG	MASSA MARTANA		No	09/01/2009	ACQUISIZIONE	Valore acquisizione	870,69	870,69	UMBRIA TPL E MOBILITA' S.p.A.	
30507	TERRENI DEMANIALI	1.2.2.01.03.01.001	Demaniale	46	800	396	PG	MASSA MARTANA		No	09/01/2009	ACQUISIZIONE	Valore acquisizione	712,38	712,38	UMBRIA TPL E MOBILITA' S.p.A.	
30508	TERRENI DEMANIALI	1.2.2.01.03.01.001	Demaniale	51	19	1.900	PG	MASSA MARTANA		No	24/07/2007	TRASFERIMENTO A TITOLO GRATUITO	Valore catastale	0,00	0,00	UMBRIA TPL E MOBILITA' S.p.A.	
30509	TERRENI DEMANIALI	1.2.2.01.03.01.001	Demaniale	51	58	170	PG	MASSA MARTANA		No	24/07/2007	TRASFERIMENTO A TITOLO GRATUITO	Valore catastale	17,88	17,88	UMBRIA TPL E MOBILITA' S.p.A.	
30510	TERRENI DEMANIALI	1.2.2.01.03.01.001	Demaniale	51	59	10.420	PG	MASSA MARTANA		No	24/07/2007	TRASFERIMENTO A TITOLO GRATUITO	Valore catastale	0,00	0,00	UMBRIA TPL E MOBILITA' S.p.A.	
30511	TERRENI DEMANIALI	1.2.2.01.03.01.001	Demaniale	51	91	410	PG	MASSA MARTANA		No	24/07/2007	TRASFERIMENTO A TITOLO GRATUITO	Valore catastale	40,63	40,63	UMBRIA TPL E MOBILITA' S.p.A.	
30512	TERRENI DEMANIALI	1.2.2.01.03.01.001	Demaniale	51	145	110	PG	MASSA MARTANA		No	24/07/2007	TRASFERIMENTO A TITOLO GRATUITO	Valore catastale	11,38	11,38	UMBRIA TPL E MOBILITA' S.p.A.	
30513	TERRENI DEMANIALI	1.2.2.01.03.01.001	Demaniale	51	146	200	PG	MASSA MARTANA		No	24/07/2007	TRASFERIMENTO A TITOLO GRATUITO	Valore catastale	19,50	19,50	UMBRIA TPL E MOBILITA' S.p.A.	
30514	TERRENI DEMANIALI	1.2.2.01.03.01.001	Demaniale	51	182	1.400	PG	MASSA MARTANA		No	24/07/2007	TRASFERIMENTO A TITOLO GRATUITO	Valore catastale	999,38	999,38	UMBRIA TPL E MOBILITA' S.p.A.	
30515	TERRENI DEMANIALI	1.2.2.01.03.01.001	Demaniale	51	183	3.300	PG	MASSA MARTANA		No	24/07/2007	TRASFERIMENTO A TITOLO GRATUITO	Valore catastale	0,00	0,00	UMBRIA TPL E MOBILITA' S.p.A.	
30516	TERRENI DEMANIALI	1.2.2.01.03.01.001	Demaniale	51	185	206	PG	MASSA MARTANA		No	24/07/2007	TRASFERIMENTO A TITOLO GRATUITO	Valore catastale	146,25	146,25	UMBRIA TPL E MOBILITA' S.p.A.	
30517	TERRENI DEMANIALI	1.2.2.01.03.01.001	Demaniale	51	186	590	PG	MASSA MARTANA		No	24/07/2007	TRASFERIMENTO A TITOLO GRATUITO	Valore catastale	643,50	643,50	UMBRIA TPL E MOBILITA' S.p.A.	
30518	TERRENI DEMANIALI	1.2.2.01.03.01.001	Demaniale	51	525	30	PG	MASSA MARTANA	Frazione Mezzanelli, snc	No	24/07/2007	TRASFERIMENTO A TITOLO GRATUITO	Valore catastale	0,00	0,00	UMBRIA TPL E MOBILITA' S.p.A.	
30519	TERRENI DEMANIALI	1.2.2.01.03.01.001	Demaniale	51	526	34	PG	MASSA MARTANA		No	24/07/2007	TRASFERIMENTO A TITOLO GRATUITO	Valore catastale	24,38	24,38	UMBRIA TPL E MOBILITA' S.p.A.	
30520	TERRENI DEMANIALI	1.2.2.01.03.01.001	Demaniale	51	587	442	PG	MASSA MARTANA		No	09/01/2009	ACQUISIZIONE	Valore acquisizione	795,14	795,14	UMBRIA TPL E MOBILITA' S.p.A.	
30521	TERRENI DEMANIALI	1.2.2.01.03.01.001	Demaniale	51	588	278	PG	MASSA MARTANA		No	09/01/2009	ACQUISIZIONE	Valore acquisizione	500,11	500,11	UMBRIA TPL E MOBILITA' S.p.A.	
30522	TERRENI DEMANIALI	1.2.2.01.03.01.001	Demaniale	51	589	2.077	PG	MASSA MARTANA		No	09/01/2009	ACQUISIZIONE	Valore acquisizione	3.736,42	3.736,42	UMBRIA TPL E MOBILITA' S.p.A.	

Numero Identificativo (da sistema informativo)	Classificazione secondo il piano dei conti dello Stato Patrimoniale in base al D.lgs.118/2011 (Descrizione)	Classificazione secondo il piano dei conti dello Stato Patrimoniale in base al D.lgs.118/2011 (Codice)	Classificazione ai sensi del codice civile (demaniale, disponibile, indisponibile)	Foglio	Particella	Superficie mq	Provincia	Comune	Località	Bene soggetto ad ammortamento	Data di acquisizione	Modalità di acquisizione	Criterio di valutazione secondo i principi del D.lgs 118/2011	Valore dell'immobile secondo i principi del D.lgs 118/2011 al 31/12/2019 (euro)	Valore dell'immobile secondo i principi del D.lgs 118/2011 al 31/12/2018 (euro)	Ente Gestore	Note
30523	TERRENI DEMANIALI	1.2.2.01.03.01.001	Demaniale	51	590	1.060	PG	MASSA MARTANA		No	09/01/2009	ACQUISIZIONE	Valore acquisizione	1.906,89	1.906,89	UMBRIA TPL E MOBILITA' S.p.A.	
30524	TERRENI DEMANIALI	1.2.2.01.03.01.001	Demaniale	51	591	553	PG	MASSA MARTANA		No	09/01/2009	ACQUISIZIONE	Valore acquisizione	994,82	994,82	UMBRIA TPL E MOBILITA' S.p.A.	
30525	TERRENI DEMANIALI	1.2.2.01.03.01.001	Demaniale	51	593	53	PG	MASSA MARTANA		No	09/01/2009	ACQUISIZIONE	Valore acquisizione	154,37	154,37	UMBRIA TPL E MOBILITA' S.p.A.	
30526	TERRENI DEMANIALI	1.2.2.01.03.01.001	Demaniale	51	603	246	PG	MASSA MARTANA		No	09/01/2009	ACQUISIZIONE	Valore acquisizione	716,48	716,48	UMBRIA TPL E MOBILITA' S.p.A.	
30527	TERRENI DEMANIALI	1.2.2.01.03.01.001	Demaniale	51	619	2.787	PG	MASSA MARTANA		No	30/10/2009	ACQUISIZIONE	Valore acquisizione	1.654,90	1.654,90	UMBRIA TPL E MOBILITA' S.p.A.	
30528	TERRENI DEMANIALI	1.2.2.01.03.01.001	Demaniale	51	622	50	PG	MASSA MARTANA		No	09/01/2009	ACQUISIZIONE	Valore acquisizione	34,39	34,39	UMBRIA TPL E MOBILITA' S.p.A.	
30529	TERRENI DEMANIALI	1.2.2.01.03.01.001	Demaniale	51	625	724	PG	MASSA MARTANA		No	09/01/2009	ACQUISIZIONE	Valore acquisizione	800,87	800,87	UMBRIA TPL E MOBILITA' S.p.A.	
30530	TERRENI DEMANIALI	1.2.2.01.03.01.001	Demaniale	51	627	127	PG	MASSA MARTANA		No	09/01/2009	ACQUISIZIONE	Valore acquisizione	292,59	292,59	UMBRIA TPL E MOBILITA' S.p.A.	
30531	TERRENI DEMANIALI	1.2.2.01.03.01.001	Demaniale	51	628	3.029	PG	MASSA MARTANA		No	09/01/2009	ACQUISIZIONE	Valore acquisizione	3.350,60	3.350,60	UMBRIA TPL E MOBILITA' S.p.A.	
30532	TERRENI DEMANIALI	1.2.2.01.03.01.001	Demaniale	51	634	41	PG	MASSA MARTANA		No	09/01/2009	ACQUISIZIONE	Valore acquisizione	45,35	45,35	UMBRIA TPL E MOBILITA' S.p.A.	
30533	TERRENI DEMANIALI	1.2.2.01.03.01.001	Demaniale	51	636	158	PG	MASSA MARTANA		No	09/01/2009	ACQUISIZIONE	Valore acquisizione	174,77	174,77	UMBRIA TPL E MOBILITA' S.p.A.	
30534	TERRENI DEMANIALI	1.2.2.01.03.01.001	Demaniale	51	637	14	PG	MASSA MARTANA	Vocabolo Ripi Mezzanelli, snc	No	09/01/2009	ACQUISIZIONE	Valore acquisizione	33,99	33,99	UMBRIA TPL E MOBILITA' S.p.A.	
30535	TERRENI DEMANIALI	1.2.2.01.03.01.001	Demaniale	51	639	340	PG	MASSA MARTANA		No	09/01/2009	ACQUISIZIONE	Valore acquisizione	375,06	375,06	UMBRIA TPL E MOBILITA' S.p.A.	
30536	TERRENI DEMANIALI	1.2.2.01.03.01.001	Demaniale	51	640	2	PG	MASSA MARTANA		No	09/01/2009	ACQUISIZIONE	Valore acquisizione	2,21	2,21	UMBRIA TPL E MOBILITA' S.p.A.	
30537	TERRENI DEMANIALI	1.2.2.01.03.01.001	Demaniale	51	641	1.607	PG	MASSA MARTANA		No	09/01/2009	ACQUISIZIONE	Valore acquisizione	1.778,65	1.778,65	UMBRIA TPL E MOBILITA' S.p.A.	
30538	TERRENI DEMANIALI	1.2.2.01.03.01.001	Demaniale	51	644	214	PG	MASSA MARTANA		No	09/01/2009	ACQUISIZIONE	Valore acquisizione	161,14	161,14	UMBRIA TPL E MOBILITA' S.p.A.	
30539	TERRENI DEMANIALI	1.2.2.01.03.01.001	Demaniale	51	646	20	PG	MASSA MARTANA		No	09/01/2009	ACQUISIZIONE	Valore acquisizione	15,06	15,06	UMBRIA TPL E MOBILITA' S.p.A.	
30540	TERRENI DEMANIALI	1.2.2.01.03.01.001	Demaniale	51	649	541	PG	MASSA MARTANA		No	09/01/2009	ACQUISIZIONE	Valore acquisizione	1.144,69	1.144,69	UMBRIA TPL E MOBILITA' S.p.A.	
30541	TERRENI DEMANIALI	1.2.2.01.03.01.001	Demaniale	51	651	102	PG	MASSA MARTANA		No	09/01/2009	ACQUISIZIONE	Valore acquisizione	215,82	215,82	UMBRIA TPL E MOBILITA' S.p.A.	
30542	TERRENI DEMANIALI	1.2.2.01.03.01.001	Demaniale	51	652	104	PG	MASSA MARTANA		No	09/01/2009	ACQUISIZIONE	Valore acquisizione	220,05	220,05	UMBRIA TPL E MOBILITA' S.p.A.	

Numero Identificativo (da sistema informativo)	Classificazione secondo il piano dei conti dello Stato Patrimoniale in base al D.lgs.118/2011 (Descrizione)	Classificazione secondo il piano dei conti dello Stato Patrimoniale in base al D.lgs.118/2011 (Codice)	Classificazione ai sensi del codice civile (demaniale, disponibile, indisponibile)	Foglio	Particella	Superficie mq	Provincia	Comune	Località	Bene soggetto ad ammortamento	Data di acquisizione	Modalità di acquisizione	Criterio di valutazione secondo i principi del D.lgs 118/2011	Valore dell'immobile secondo i principi del D.lgs 118/2011 al 31/12/2019 (euro)	Valore dell'immobile secondo i principi del D.lgs 118/2011 al 31/12/2018 (euro)	Ente Gestore	Note
30543	TERRENI DEMANIALI	1.2.2.01.03.01.001	Demaniale	51	657	217	PG	MASSA MARTANA		No	09/01/2009	ACQUISIZIONE	Valore acquisizione	163,41	163,41	UMBRIA TPL E MOBILITA' S.p.A.	
30544	TERRENI DEMANIALI	1.2.2.01.03.01.001	Demaniale	51	665	633	PG	MASSA MARTANA		No	09/01/2009	ACQUISIZIONE	Valore acquisizione	1.404,95	1.404,95	UMBRIA TPL E MOBILITA' S.p.A.	
30545	TERRENI DEMANIALI	1.2.2.01.03.01.001	Demaniale	51	668	82	PG	MASSA MARTANA		No	09/01/2009	ACQUISIZIONE	Valore acquisizione	173,49	173,49	UMBRIA TPL E MOBILITA' S.p.A.	
30546	TERRENI DEMANIALI	1.2.2.01.03.01.001	Demaniale	51	672	113	PG	MASSA MARTANA	Vocabolo Ripi, Mezzanelli, SNC	No	09/01/2009	ACQUISIZIONE	Valore acquisizione	263,20	263,20	UMBRIA TPL E MOBILITA' S.p.A.	
30547	TERRENI DEMANIALI	1.2.2.01.03.01.001	Demaniale	51	674	945	PG	MASSA MARTANA		No	09/01/2009	ACQUISIZIONE	Valore acquisizione	2.177,15	2.177,15	UMBRIA TPL E MOBILITA' S.p.A.	
30548	TERRENI DEMANIALI	1.2.2.01.03.01.001	Demaniale	51	676	153	PG	MASSA MARTANA		No	02/02/2009	ACQUISIZIONE	Valore acquisizione	232,91	232,91	UMBRIA TPL E MOBILITA' S.p.A.	
30549	TERRENI DEMANIALI	1.2.2.01.03.01.001	Demaniale	6	55	900	PG	MASSA MARTANA		No	04/12/2009	TRASFERIMENTO A TITOLO GRATUITO	Valore catastale	60,13	60,13	PROVINCIA	
30550	TERRENI DEMANIALI	1.2.2.01.03.01.001	Demaniale	6	56	80	PG	MASSA MARTANA		No	04/12/2009	TRASFERIMENTO A TITOLO GRATUITO	Valore catastale	4,88	4,88	PROVINCIA	
30551	TERRENI DEMANIALI	1.2.2.01.03.01.001	Demaniale	6	57	200	PG	MASSA MARTANA		No	04/12/2009	TRASFERIMENTO A TITOLO GRATUITO	Valore catastale	74,75	74,75	PROVINCIA	
30552	TERRENI DEMANIALI	1.2.2.01.03.01.001	Demaniale	6	58	320	PG	MASSA MARTANA		No	04/12/2009	TRASFERIMENTO A TITOLO GRATUITO	Valore catastale	120,25	120,25	PROVINCIA	
30553	TERRENI DEMANIALI	1.2.2.01.03.01.001	Demaniale	6	59	20	PG	MASSA MARTANA		No	04/12/2009	TRASFERIMENTO A TITOLO GRATUITO	Valore catastale	1,63	1,63	PROVINCIA	
30554	TERRENI DEMANIALI	1.2.2.01.03.01.001	Demaniale	6	60	240	PG	MASSA MARTANA		No	04/12/2009	TRASFERIMENTO A TITOLO GRATUITO	Valore catastale	50,38	50,38	PROVINCIA	
30555	TERRENI DEMANIALI	1.2.2.01.03.01.001	Demaniale	6	61	50	PG	MASSA MARTANA		No	04/12/2009	TRASFERIMENTO A TITOLO GRATUITO	Valore catastale	19,50	19,50	PROVINCIA	
30556	TERRENI DEMANIALI	1.2.2.01.03.01.001	Demaniale	8	225	330	PG	MASSA MARTANA		No	04/12/2009	TRASFERIMENTO A TITOLO GRATUITO	Valore catastale	125,13	125,13	PROVINCIA	
30557	TERRENI DEMANIALI	1.2.2.01.03.01.001	Demaniale	8	226	140	PG	MASSA MARTANA		No	04/12/2009	TRASFERIMENTO A TITOLO GRATUITO	Valore catastale	16,25	16,25	PROVINCIA	
30558	TERRENI DEMANIALI	1.2.2.01.03.01.001	Demaniale	8	227	220	PG	MASSA MARTANA		No	04/12/2009	TRASFERIMENTO A TITOLO GRATUITO	Valore catastale	30,88	30,88	PROVINCIA	
30559	TERRENI DEMANIALI	1.2.2.01.03.01.001	Demaniale	8	228	130	PG	MASSA MARTANA		No	04/12/2009	TRASFERIMENTO A TITOLO GRATUITO	Valore catastale	48,75	48,75	PROVINCIA	
30560	TERRENI DEMANIALI	1.2.2.01.03.01.001	Demaniale	8	229	480	PG	MASSA MARTANA		No	04/12/2009	TRASFERIMENTO A TITOLO GRATUITO	Valore catastale	182,00	182,00	PROVINCIA	
30561	TERRENI DEMANIALI	1.2.2.01.03.01.001	Demaniale	8	230	450	PG	MASSA MARTANA		No	04/12/2009	TRASFERIMENTO A TITOLO GRATUITO	Valore catastale	225,88	225,88	PROVINCIA	
30562	TERRENI DEMANIALI	1.2.2.01.03.01.001	Demaniale	8	231	85	PG	MASSA MARTANA		No	04/12/2009	TRASFERIMENTO A TITOLO GRATUITO	Valore catastale	32,50	32,50	PROVINCIA	

Numero Identificativo (da sistema informativo)	Classificazione secondo il piano dei conti dello Stato Patrimoniale in base al D.lgs.118/2011 (Descrizione)	Classificazione secondo il piano dei conti dello Stato Patrimoniale in base al D.lgs.118/2011 (Codice)	Classificazione ai sensi del codice civile (demaniale, disponibile, indisponibile)	Foglio	Particella	Superficie mq	Provincia	Comune	Località	Bene soggetto ad ammortamento	Data di acquisizione	Modalità di acquisizione	Criterio di valutazione secondo i principi del D.lgs 118/2011	Valore dell'immobile secondo i principi del D.lgs 118/2011 al 31/12/2019 (euro)	Valore dell'immobile secondo i principi del D.lgs 118/2011 al 31/12/2018 (euro)	Ente Gestore	Note
30563	TERRENI DEMANIALI	1.2.2.01.03.01.001	Demaniale	8	232	5	PG	MASSA MARTANA		No	04/12/2009	TRASFERIMENTO A TITOLO GRATUITO	Valore catastale	1,63	1,63	PROVINCIA	
30564	TERRENI DEMANIALI	1.2.2.01.03.01.001	Demaniale	10	120	100	PG	MASSA MARTANA		No	04/12/2009	TRASFERIMENTO A TITOLO GRATUITO	Valore catastale	37,38	37,38	PROVINCIA	
30565	TERRENI DEMANIALI	1.2.2.01.03.01.001	Demaniale	10	121	400	PG	MASSA MARTANA		No	04/12/2009	TRASFERIMENTO A TITOLO GRATUITO	Valore catastale	27,63	27,63	PROVINCIA	
30566	TERRENI DEMANIALI	1.2.2.01.03.01.001	Demaniale	10	122	200	PG	MASSA MARTANA		No	04/12/2009	TRASFERIMENTO A TITOLO GRATUITO	Valore catastale	13,00	13,00	PROVINCIA	
30567	TERRENI DEMANIALI	1.2.2.01.03.01.001	Demaniale	10	123	140	PG	MASSA MARTANA		No	04/12/2009	TRASFERIMENTO A TITOLO GRATUITO	Valore catastale	11,38	11,38	PROVINCIA	
30568	TERRENI DEMANIALI	1.2.2.01.03.01.001	Demaniale	10	124	80	PG	MASSA MARTANA		No	04/12/2009	TRASFERIMENTO A TITOLO GRATUITO	Valore catastale	0,00	0,00	PROVINCIA	
30569	TERRENI DEMANIALI	1.2.2.01.03.01.001	Demaniale	11	64	40	PG	MASSA MARTANA		No	04/12/2009	TRASFERIMENTO A TITOLO GRATUITO	Valore catastale	3,25	3,25	PROVINCIA	
30570	TERRENI DEMANIALI	1.2.2.01.03.01.001	Demaniale	11	65	190	PG	MASSA MARTANA		No	04/12/2009	TRASFERIMENTO A TITOLO GRATUITO	Valore catastale	0,00	0,00	PROVINCIA	
30571	TERRENI DEMANIALI	1.2.2.01.03.01.001	Demaniale	11	66	480	PG	MASSA MARTANA		No	04/12/2009	TRASFERIMENTO A TITOLO GRATUITO	Valore catastale	201,50	201,50	PROVINCIA	
30572	TERRENI DEMANIALI	1.2.2.01.03.01.001	Demaniale	11	67	130	PG	MASSA MARTANA		No	04/12/2009	TRASFERIMENTO A TITOLO GRATUITO	Valore catastale	55,25	55,25	PROVINCIA	
30573	TERRENI DEMANIALI	1.2.2.01.03.01.001	Demaniale	11	68	30	PG	MASSA MARTANA		No	04/12/2009	TRASFERIMENTO A TITOLO GRATUITO	Valore catastale	11,38	11,38	PROVINCIA	
30574	TERRENI DEMANIALI	1.2.2.01.03.01.001	Demaniale	11	69	660	PG	MASSA MARTANA		No	04/12/2009	TRASFERIMENTO A TITOLO GRATUITO	Valore catastale	55,25	55,25	PROVINCIA	
30575	TERRENI DEMANIALI	1.2.2.01.03.01.001	Demaniale	11	73	110	PG	MASSA MARTANA		No	04/12/2009	TRASFERIMENTO A TITOLO GRATUITO	Valore catastale	16,25	16,25	PROVINCIA	
30576	TERRENI DEMANIALI	1.2.2.01.03.01.001	Demaniale	15	265	300	PG	MASSA MARTANA		No	04/12/2009	TRASFERIMENTO A TITOLO GRATUITO	Valore catastale	151,13	151,13	PROVINCIA	
30577	TERRENI DEMANIALI	1.2.2.01.03.01.001	Demaniale	15	266	50	PG	MASSA MARTANA		No	04/12/2009	TRASFERIMENTO A TITOLO GRATUITO	Valore catastale	24,38	24,38	PROVINCIA	
30578	TERRENI DEMANIALI	1.2.2.01.03.01.001	Demaniale	16	117	2.290	PG	MASSA MARTANA		No	04/12/2009	TRASFERIMENTO A TITOLO GRATUITO	Valore catastale	1.153,75	1.153,75	PROVINCIA	
30579	TERRENI DEMANIALI	1.2.2.01.03.01.001	Demaniale	16	120	120	PG	MASSA MARTANA		No	04/12/2009	TRASFERIMENTO A TITOLO GRATUITO	Valore catastale	13,00	13,00	PROVINCIA	
30580	TERRENI DEMANIALI	1.2.2.01.03.01.001	Demaniale	16	121	350	PG	MASSA MARTANA		No	04/12/2009	TRASFERIMENTO A TITOLO GRATUITO	Valore catastale	175,50	175,50	PROVINCIA	
30581	TERRENI DEMANIALI	1.2.2.01.03.01.001	Demaniale	16	122	300	PG	MASSA MARTANA		No	04/12/2009	TRASFERIMENTO A TITOLO GRATUITO	Valore catastale	32,50	32,50	PROVINCIA	
30582	TERRENI DEMANIALI	1.2.2.01.03.01.001	Demaniale	16	123	30	PG	MASSA MARTANA		No	04/12/2009	TRASFERIMENTO A TITOLO GRATUITO	Valore catastale	4,88	4,88	PROVINCIA	

Numero Identificativo (da sistema informativo)	Classificazione secondo il piano dei conti dello Stato Patrimoniale in base al D.lgs.118/2011 (Descrizione)	Classificazione secondo il piano dei conti dello Stato Patrimoniale in base al D.lgs.118/2011 (Codice)	Classificazione ai sensi del codice civile (demaniale, disponibile, indisponibile)	Foglio	Particella	Superficie mq	Provincia	Comune	Località	Bene soggetto ad ammortamento	Data di acquisizione	Modalità di acquisizione	Criterio di valutazione secondo i principi del D.lgs 118/2011	Valore dell'immobile secondo i principi del D.lgs 118/2011 al 31/12/2019 (euro)	Valore dell'immobile secondo i principi del D.lgs 118/2011 al 31/12/2018 (euro)	Ente Gestore	Note
30583	TERRENI DEMANIALI	1.2.2.01.03.01.001	Demaniale	17	199	5.050	PG	MASSA MARTANA		No	04/12/2009	TRASFERIMENTO A TITOLO GRATUITO	Valore catastale	719,88	719,88	PROVINCIA	
30584	TERRENI DEMANIALI	1.2.2.01.03.01.001	Demaniale	22	572	530	PG	MASSA MARTANA		No	04/12/2009	TRASFERIMENTO A TITOLO GRATUITO	Valore catastale	61,75	61,75	PROVINCIA	
30585	TERRENI DEMANIALI	1.2.2.01.03.01.001	Demaniale	22	612	600	PG	MASSA MARTANA		No	04/12/2009	TRASFERIMENTO A TITOLO GRATUITO	Valore catastale	175,50	175,50	PROVINCIA	
30586	TERRENI DEMANIALI	1.2.2.01.03.01.001	Demaniale	22	613	620	PG	MASSA MARTANA		No	04/12/2009	TRASFERIMENTO A TITOLO GRATUITO	Valore catastale	182,00	182,00	PROVINCIA	
30587	TERRENI DEMANIALI	1.2.2.01.03.01.001	Demaniale	22	615	90	PG	MASSA MARTANA		No	04/12/2009	TRASFERIMENTO A TITOLO GRATUITO	Valore catastale	8,13	8,13	PROVINCIA	
30588	TERRENI DEMANIALI	1.2.2.01.03.01.001	Demaniale	22	616	290	PG	MASSA MARTANA		No	04/12/2009	TRASFERIMENTO A TITOLO GRATUITO	Valore catastale	146,25	146,25	PROVINCIA	
30589	TERRENI DEMANIALI	1.2.2.01.03.01.001	Demaniale	22	622	150	PG	MASSA MARTANA		No	04/12/2009	TRASFERIMENTO A TITOLO GRATUITO	Valore catastale	17,88	17,88	PROVINCIA	
30590	TERRENI DEMANIALI	1.2.2.01.03.01.001	Demaniale	51	670	52	PG	MASSA MARTANA	Vocabolo Ripi Mezzanelli, snc	No	10/03/2010	ACQUISIZIONE	Valore catastale	0,00	0,00	UMBRIA TPL E MOBILITA' S.p.A.	Il valore del bene è stato determinato con il criterio Valore Catastale in quanto non si conosce il valore di acquisizione-Valore non presente in quanto il reddito dominicale per la tipologia del bene è uguale a 0
30593	TERRENI DEMANIALI	1.2.2.01.03.01.001	Demaniale	8	25	5.550	PG	MONTE CASTELLO DI VIBIO		No	24/07/2007	TRASFERIMENTO A TITOLO GRATUITO	Valore catastale	0,00	0,00	UMBRIA TPL E MOBILITA' S.p.A.	
30597	TERRENI DEMANIALI	1.2.2.01.03.01.001	Demaniale	14	78	13.090	PG	MONTE CASTELLO DI VIBIO		No	24/07/2007	TRASFERIMENTO A TITOLO GRATUITO	Valore catastale	0,00	0,00	UMBRIA TPL E MOBILITA' S.p.A.	
30596	TERRENI DEMANIALI	1.2.2.01.03.01.001	Demaniale	14	76	710	PG	MONTE CASTELLO DI VIBIO		No	24/07/2007	TRASFERIMENTO A TITOLO GRATUITO	Valore catastale	775,13	775,13	UMBRIA TPL E MOBILITA' S.p.A.	
30595	TERRENI DEMANIALI	1.2.2.01.03.01.001	Demaniale	8	28	170	PG	MONTE CASTELLO DI VIBIO		No	24/07/2007	TRASFERIMENTO A TITOLO GRATUITO	Valore catastale	143,00	143,00	UMBRIA TPL E MOBILITA' S.p.A.	
30594	TERRENI DEMANIALI	1.2.2.01.03.01.001	Demaniale	8	27	290	PG	MONTE CASTELLO DI VIBIO		No	24/07/2007	TRASFERIMENTO A TITOLO GRATUITO	Valore catastale	0,00	0,00	UMBRIA TPL E MOBILITA' S.p.A.	
30591	TERRENI DEMANIALI	1.2.2.01.03.01.001	Demaniale	6	37	12.220	PG	MONTE CASTELLO DI VIBIO		No	24/07/2007	TRASFERIMENTO A TITOLO GRATUITO	Valore catastale	0,00	0,00	UMBRIA TPL E MOBILITA' S.p.A.	
30592	TERRENI DEMANIALI	1.2.2.01.03.01.001	Demaniale	6	135	40	PG	MONTE CASTELLO DI VIBIO		No	24/07/2007	TRASFERIMENTO A TITOLO GRATUITO	Valore catastale	0,00	0,00	UMBRIA TPL E MOBILITA' S.p.A.	
41318	TERRENI DEMANIALI	1.2.2.01.03.01.001	Demaniale	5	1411	9	PG	MONTE CASTELLO DI VIBIO	Madonna del Piano	No	04/12/2009	TRASFERIMENTO A TITOLO GRATUITO	Valore catastale	0,00	0,00	PROVINCIA	Deriva dalla variazione catastale effettuata la catasto fabbricati per bonifica del fabbricato non più presente in loco
37149	TERRENI DEMANIALI	1.2.2.01.03.01.001	Demaniale	53	294	80	TR	MONTECASTRILLI		No	09/01/2009	ACQUISIZIONE	Valore acquisizione	237,35	237,35	UMBRIA TPL E MOBILITA' S.p.A.	
37151	TERRENI DEMANIALI	1.2.2.01.03.01.001	Demaniale	77	55	3.560	TR	MONTECASTRILLI		No	24/07/2007	DEVOLUZIONE	Valore catastale	0,00	0,00	UMBRIA TPL E MOBILITA' S.p.A.	
37152	TERRENI DEMANIALI	1.2.2.01.03.01.001	Demaniale	77	83	4.610	TR	MONTECASTRILLI		No	24/07/2007	DEVOLUZIONE	Valore catastale	0,00	0,00	UMBRIA TPL E MOBILITA' S.p.A.	
37147	TERRENI DEMANIALI	1.2.2.01.03.01.001	Demaniale	53	95	11.040	TR	MONTECASTRILLI		No	24/07/2007	DEVOLUZIONE	Valore catastale	0,00	0,00	UMBRIA TPL E MOBILITA' S.p.A.	

Numero Identificativo (da sistema informativo)	Classificazione secondo il piano dei conti dello Stato Patrimoniale in base al D.lgs.118/2011 (Descrizione)	Classificazione secondo il piano dei conti dello Stato Patrimoniale in base al D.lgs.118/2011 (Codice)	Classificazione ai sensi del codice civile (demaniale, disponibile, indisponibile)	Foglio	Particella	Superficie mq	Provincia	Comune	Località	Bene soggetto ad ammortamento	Data di acquisizione	Modalità di acquisizione	Criterio di valutazione secondo i principi del D.lgs 118/2011	Valore dell'immobile secondo i principi del D.lgs 118/2011 al 31/12/2019 (euro)	Valore dell'immobile secondo i principi del D.lgs 118/2011 al 31/12/2018 (euro)	Ente Gestore	Note
37155	TERRENI DEMANIALI	1.2.2.01.03.01.001	Demaniale	78	35	3.520	TR	MONTECASTRILLI		No	24/07/2007	DEVOLUZIONE	Valore catastale	0,00	0,00	UMBRIA TPL E MOBILITA' S.p.A.	
37153	TERRENI DEMANIALI	1.2.2.01.03.01.001	Demaniale	77	255	790	TR	MONTECASTRILLI		No	09/01/2009	ACQUISIZIONE	Valore acquisizione	2.088,19	2.088,19	UMBRIA TPL E MOBILITA' S.p.A.	
37158	TERRENI DEMANIALI	1.2.2.01.03.01.001	Demaniale	78	152	860	TR	MONTECASTRILLI		No	24/07/2007	DEVOLUZIONE	Valore catastale	685,75	685,75	UMBRIA TPL E MOBILITA' S.p.A.	
37154	TERRENI DEMANIALI	1.2.2.01.03.01.001	Demaniale	77	257	100	TR	MONTECASTRILLI		No	10/03/2010	ACQUISIZIONE	Valore catastale	4,88	4,88	UMBRIA TPL E MOBILITA' S.p.A.	Il valore del bene è stato determinato con il criterio Valore Catastale in quanto non si conosce il valore di acquisizione
37148	TERRENI DEMANIALI	1.2.2.01.03.01.001	Demaniale	53	296	1.000	TR	MONTECASTRILLI		No	09/01/2009	ACQUISIZIONE	Valore acquisizione	2.643,28	2.643,28	UMBRIA TPL E MOBILITA' S.p.A.	
37160	TERRENI DEMANIALI	1.2.2.01.03.01.001	Demaniale	78	154	740	TR	MONTECASTRILLI		No	24/07/2007	DEVOLUZIONE	Valore catastale	838,50	838,50	UMBRIA TPL E MOBILITA' S.p.A.	
37161	TERRENI DEMANIALI	1.2.2.01.03.01.001	Demaniale	78	155	900	TR	MONTECASTRILLI		No	24/07/2007	DEVOLUZIONE	Valore catastale	1.018,88	1.018,88	UMBRIA TPL E MOBILITA' S.p.A.	
37156	TERRENI DEMANIALI	1.2.2.01.03.01.001	Demaniale	78	39	2.590	TR	MONTECASTRILLI		No	24/07/2007	DEVOLUZIONE	Valore catastale	0,00	0,00	UMBRIA TPL E MOBILITA' S.p.A.	
37159	TERRENI DEMANIALI	1.2.2.01.03.01.001	Demaniale	78	153	320	TR	MONTECASTRILLI		No	24/07/2007	DEVOLUZIONE	Valore catastale	255,13	255,13	UMBRIA TPL E MOBILITA' S.p.A.	
37157	TERRENI DEMANIALI	1.2.2.01.03.01.001	Demaniale	78	118	3.240	TR	MONTECASTRILLI		No	24/07/2007	DEVOLUZIONE	Valore catastale	0,00	0,00	UMBRIA TPL E MOBILITA' S.p.A.	
37150	TERRENI DEMANIALI	1.2.2.01.03.01.001	Demaniale	77	21	2.300	TR	MONTECASTRILLI		No	24/07/2007	DEVOLUZIONE	Valore catastale	0,00	0,00	UMBRIA TPL E MOBILITA' S.p.A.	
37162	TERRENI DEMANIALI	1.2.2.01.03.01.001	Demaniale	22	164	8	TR	MONTECCHIO		No	01/08/1996	ACQUISIZIONE	Valore catastale	6,50	6,50	AGENZIA FORESTALE REGIONALE	Il valore del bene è stato determinato con il criterio Valore Catastale in quanto non si conosce il valore di acquisizione
37163	TERRENI DEMANIALI	1.2.2.01.03.01.001	Demaniale	25	231	8	TR	MONTECCHIO		No	01/08/1996	ACQUISIZIONE	Valore catastale	4,88	4,88	AGENZIA FORESTALE REGIONALE	Il valore del bene è stato determinato con il criterio Valore Catastale in quanto non si conosce il valore di acquisizione
37164	TERRENI DEMANIALI	1.2.2.01.03.01.001	Demaniale	14	20	1.520	TR	MONTECCHIO		No	13/11/2009	TRASFERIMENTO A TITOLO GRATUITO	Valore catastale	255,13	255,13	PROVINCIA	
37165	TERRENI DEMANIALI	1.2.2.01.03.01.001	Demaniale	14	21	110	TR	MONTECCHIO		No	13/11/2009	TRASFERIMENTO A TITOLO GRATUITO	Valore catastale	17,88	17,88	PROVINCIA	
37166	TERRENI DEMANIALI	1.2.2.01.03.01.001	Demaniale	14	28	2.400	TR	MONTECCHIO		No	13/11/2009	TRASFERIMENTO A TITOLO GRATUITO	Valore catastale	403,00	403,00	PROVINCIA	
37167	TERRENI DEMANIALI	1.2.2.01.03.01.001	Demaniale	14	37	4.160	TR	MONTECCHIO		No	13/11/2009	TRASFERIMENTO A TITOLO GRATUITO	Valore catastale	698,75	698,75	PROVINCIA	
37168	TERRENI DEMANIALI	1.2.2.01.03.01.001	Demaniale	15	7	4.170	TR	MONTECCHIO		No	13/11/2009	TRASFERIMENTO A TITOLO GRATUITO	Valore catastale	700,38	700,38	PROVINCIA	
37169	TERRENI DEMANIALI	1.2.2.01.03.01.001	Demaniale	15	8	5.260	TR	MONTECCHIO		No	13/11/2009	TRASFERIMENTO A TITOLO GRATUITO	Valore catastale	882,38	882,38	PROVINCIA	
37170	TERRENI DEMANIALI	1.2.2.01.03.01.001	Demaniale	15	45	280	TR	MONTECCHIO		No	13/11/2009	TRASFERIMENTO A TITOLO GRATUITO	Valore catastale	47,13	47,13	PROVINCIA	

Numero Identificativo (da sistema informativo)	Classificazione secondo il piano dei conti dello Stato Patrimoniale in base al D.lgs.118/2011 (Descrizione)	Classificazione secondo il piano dei conti dello Stato Patrimoniale in base al D.lgs.118/2011 (Codice)	Classificazione ai sensi del codice civile (demaniale, disponibile, indisponibile)	Foglio	Particella	Superficie mq	Provincia	Comune	Località	Bene soggetto ad ammortamento	Data di acquisizione	Modalità di acquisizione	Criterio di valutazione secondo i principi del D.lgs 118/2011	Valore dell'immobile secondo i principi del D.lgs 118/2011 al 31/12/2019 (euro)	Valore dell'immobile secondo i principi del D.lgs 118/2011 al 31/12/2018 (euro)	Ente Gestore	Note
37171	TERRENI DEMANIALI	1.2.2.01.03.01.001	Demaniale	15	54	240	TR	MONTECCHIO		No	13/11/2009	TRASFERIMENTO A TITOLO GRATUITO	Valore catastale	100,75	100,75	PROVINCIA	
37172	TERRENI DEMANIALI	1.2.2.01.03.01.001	Demaniale	15	55	20	TR	MONTECCHIO		No	13/11/2009	TRASFERIMENTO A TITOLO GRATUITO	Valore catastale	8,13	8,13	PROVINCIA	
37173	TERRENI DEMANIALI	1.2.2.01.03.01.001	Demaniale	15	56	50	TR	MONTECCHIO		No	13/11/2009	TRASFERIMENTO A TITOLO GRATUITO	Valore catastale	27,63	27,63	PROVINCIA	
37174	TERRENI DEMANIALI	1.2.2.01.03.01.001	Demaniale	16	20	1.150	TR	MONTECCHIO		No	13/11/2009	TRASFERIMENTO A TITOLO GRATUITO	Valore catastale	193,38	193,38	PROVINCIA	
37175	TERRENI DEMANIALI	1.2.2.01.03.01.001	Demaniale	16	21	610	TR	MONTECCHIO		No	13/11/2009	TRASFERIMENTO A TITOLO GRATUITO	Valore catastale	102,38	102,38	PROVINCIA	
37176	TERRENI DEMANIALI	1.2.2.01.03.01.001	Demaniale	16	36	1.450	TR	MONTECCHIO		No	13/11/2009	TRASFERIMENTO A TITOLO GRATUITO	Valore catastale	243,75	243,75	PROVINCIA	
37177	TERRENI DEMANIALI	1.2.2.01.03.01.001	Demaniale	16	49	8.980	TR	MONTECCHIO		No	13/11/2009	TRASFERIMENTO A TITOLO GRATUITO	Valore catastale	1.508,00	1.508,00	PROVINCIA	
37178	TERRENI DEMANIALI	1.2.2.01.03.01.001	Demaniale	16	50	2.620	TR	MONTECCHIO		No	13/11/2009	TRASFERIMENTO A TITOLO GRATUITO	Valore catastale	440,38	440,38	PROVINCIA	
37179	TERRENI DEMANIALI	1.2.2.01.03.01.001	Demaniale	17	19	4.080	TR	MONTECCHIO		No	13/11/2009	TRASFERIMENTO A TITOLO GRATUITO	Valore catastale	684,13	684,13	PROVINCIA	
37180	TERRENI DEMANIALI	1.2.2.01.03.01.001	Demaniale	17	34	3.220	TR	MONTECCHIO		No	13/11/2009	TRASFERIMENTO A TITOLO GRATUITO	Valore catastale	541,13	541,13	PROVINCIA	
37181	TERRENI DEMANIALI	1.2.2.01.03.01.001	Demaniale	17	39	6.030	TR	MONTECCHIO		No	13/11/2009	TRASFERIMENTO A TITOLO GRATUITO	Valore catastale	1.012,38	1.012,38	PROVINCIA	
37182	TERRENI DEMANIALI	1.2.2.01.03.01.001	Demaniale	17	42	1.460	TR	MONTECCHIO		No	13/11/2009	TRASFERIMENTO A TITOLO GRATUITO	Valore catastale	245,38	245,38	PROVINCIA	
37183	TERRENI DEMANIALI	1.2.2.01.03.01.001	Demaniale	17	60	1.340	TR	MONTECCHIO		No	13/11/2009	TRASFERIMENTO A TITOLO GRATUITO	Valore catastale	224,25	224,25	PROVINCIA	
37184	TERRENI DEMANIALI	1.2.2.01.03.01.001	Demaniale	18	102	860	TR	MONTECCHIO		No	13/11/2009	TRASFERIMENTO A TITOLO GRATUITO	Valore catastale	144,63	144,63	PROVINCIA	
37185	TERRENI DEMANIALI	1.2.2.01.03.01.001	Demaniale	18	130	1.190	TR	MONTECCHIO		No	13/11/2009	TRASFERIMENTO A TITOLO GRATUITO	Valore catastale	199,88	199,88	PROVINCIA	
37186	TERRENI DEMANIALI	1.2.2.01.03.01.001	Demaniale	18	135	1.150	TR	MONTECCHIO		No	13/11/2009	TRASFERIMENTO A TITOLO GRATUITO	Valore catastale	193,38	193,38	PROVINCIA	
37187	TERRENI DEMANIALI	1.2.2.01.03.01.001	Demaniale	18	151	420	TR	MONTECCHIO		No	13/11/2009	TRASFERIMENTO A TITOLO GRATUITO	Valore catastale	69,88	69,88	PROVINCIA	
37188	TERRENI DEMANIALI	1.2.2.01.03.01.001	Demaniale	18	153	140	TR	MONTECCHIO		No	13/11/2009	TRASFERIMENTO A TITOLO GRATUITO	Valore catastale	22,75	22,75	PROVINCIA	
37189	TERRENI DEMANIALI	1.2.2.01.03.01.001	Demaniale	18	156	670	TR	MONTECCHIO		No	13/11/2009	TRASFERIMENTO A TITOLO GRATUITO	Valore catastale	112,13	112,13	PROVINCIA	
37190	TERRENI DEMANIALI	1.2.2.01.03.01.001	Demaniale	18	158	3.650	TR	MONTECCHIO		No	13/11/2009	TRASFERIMENTO A TITOLO GRATUITO	Valore catastale	612,63	612,63	PROVINCIA	

Numero Identificativo (da sistema informativo)	Classificazione secondo il piano dei conti dello Stato Patrimoniale in base al D.lgs.118/2011 (Descrizione)	Classificazione secondo il piano dei conti dello Stato Patrimoniale in base al D.lgs.118/2011 (Codice)	Classificazione ai sensi del codice civile (demaniale, disponibile, indisponibile)	Foglio	Particella	Superficie mq	Provincia	Comune	Località	Bene soggetto ad ammortamento	Data di acquisizione	Modalità di acquisizione	Criterio di valutazione secondo i principi del D.lgs 118/2011	Valore dell'immobile secondo i principi del D.lgs 118/2011 al 31/12/2019 (euro)	Valore dell'immobile secondo i principi del D.lgs 118/2011 al 31/12/2018 (euro)	Ente Gestore	Note
37191	TERRENI DEMANIALI	1.2.2.01.03.01.001	Demaniale	24	52	570	TR	MONTECCHIO		No	13/11/2009	TRASFERIMENTO A TITOLO GRATUITO	Valore catastale	95,88	95,88	PROVINCIA	
37192	TERRENI DEMANIALI	1.2.2.01.03.01.001	Demaniale	24	58	870	TR	MONTECCHIO		No	13/11/2009	TRASFERIMENTO A TITOLO GRATUITO	Valore catastale	146,25	146,25	PROVINCIA	
37193	TERRENI DEMANIALI	1.2.2.01.03.01.001	Demaniale	24	216	1.800	TR	MONTECCHIO		No	13/11/2009	TRASFERIMENTO A TITOLO GRATUITO	Valore catastale	302,25	302,25	PROVINCIA	
37194	TERRENI DEMANIALI	1.2.2.01.03.01.001	Demaniale	24	272	1.700	TR	MONTECCHIO		No	13/11/2009	TRASFERIMENTO A TITOLO GRATUITO	Valore catastale	286,00	286,00	PROVINCIA	
37195	TERRENI DEMANIALI	1.2.2.01.03.01.001	Demaniale	24	391	1.790	TR	MONTECCHIO		No	13/11/2009	TRASFERIMENTO A TITOLO GRATUITO	Valore catastale	1.122,88	1.122,88	PROVINCIA	
37196	TERRENI DEMANIALI	1.2.2.01.03.01.001	Demaniale	24	489	1.370	TR	MONTECCHIO		No	13/11/2009	TRASFERIMENTO A TITOLO GRATUITO	Valore catastale	230,75	230,75	PROVINCIA	
37197	TERRENI DEMANIALI	1.2.2.01.03.01.001	Demaniale	27	105	9.910	TR	MONTECCHIO		No	13/11/2009	TRASFERIMENTO A TITOLO GRATUITO	Valore catastale	1.664,00	1.664,00	PROVINCIA	
37198	TERRENI DEMANIALI	1.2.2.01.03.01.001	Demaniale	27	284	10.490	TR	MONTECCHIO		No	13/11/2009	TRASFERIMENTO A TITOLO GRATUITO	Valore catastale	2.200,25	2.200,25	PROVINCIA	
37199	TERRENI DEMANIALI	1.2.2.01.03.01.001	Demaniale	27	285	50	TR	MONTECCHIO		No	13/11/2009	TRASFERIMENTO A TITOLO GRATUITO	Valore catastale	9,75	9,75	PROVINCIA	
30664	TERRENI DEMANIALI	1.2.2.01.03.01.001	Demaniale	1	107	80	PG	MONTEFALCO		No	02/09/1994	ESPROPRIO	Valore catastale	69,88	69,88	AGENZIA FORESTALE REGIONALE	Il valore del bene è stato determinato con il criterio Valore Catastale in quanto non si conosce il valore di esproprio
30665	TERRENI DEMANIALI	1.2.2.01.03.01.001	Demaniale	1	108	690	PG	MONTEFALCO		No	02/09/1994	ESPROPRIO	Valore catastale	598,00	598,00	AGENZIA FORESTALE REGIONALE	Il valore del bene è stato determinato con il criterio Valore Catastale in quanto non si conosce il valore di esproprio
30666	TERRENI DEMANIALI	1.2.2.01.03.01.001	Demaniale	1	96	1.720	PG	MONTEFALCO		No	02/09/1994	ESPROPRIO	Valore catastale	1.350,38	1.350,38	AGENZIA FORESTALE REGIONALE	Il valore del bene è stato determinato con il criterio Valore Catastale in quanto non si conosce il valore di esproprio
30667	TERRENI DEMANIALI	1.2.2.01.03.01.001	Demaniale	1	106	60	PG	MONTEFALCO		No	02/09/1994	ESPROPRIO	Valore catastale	52,00	52,00	AGENZIA FORESTALE REGIONALE	Il valore del bene è stato determinato con il criterio Valore Catastale in quanto non si conosce il valore di esproprio
30668	TERRENI DEMANIALI	1.2.2.01.03.01.001	Demaniale	1	105	135	PG	MONTEFALCO		No	02/09/1994	ESPROPRIO	Valore catastale	117,00	117,00	AGENZIA FORESTALE REGIONALE	Il valore del bene è stato determinato con il criterio Valore Catastale in quanto non si conosce il valore di esproprio
30669	TERRENI DEMANIALI	1.2.2.01.03.01.001	Demaniale	1	104	270	PG	MONTEFALCO		No	02/09/1994	ESPROPRIO	Valore catastale	266,50	266,50	AGENZIA FORESTALE REGIONALE	Il valore del bene è stato determinato con il criterio Valore Catastale in quanto non si conosce il valore di esproprio
30670	TERRENI DEMANIALI	1.2.2.01.03.01.001	Demaniale	1	95	1.680	PG	MONTEFALCO		No	02/09/1994	ESPROPRIO	Valore catastale	1.317,88	1.317,88	AGENZIA FORESTALE REGIONALE	Il valore del bene è stato determinato con il criterio Valore Catastale in quanto non si conosce il valore di esproprio
30671	TERRENI DEMANIALI	1.2.2.01.03.01.001	Demaniale	1	102	110	PG	MONTEFALCO		No	02/09/1994	ESPROPRIO	Valore catastale	30,88	30,88	AGENZIA FORESTALE REGIONALE	Il valore del bene è stato determinato con il criterio Valore Catastale in quanto non si conosce il valore di esproprio
30672	TERRENI DEMANIALI	1.2.2.01.03.01.001	Demaniale	1	103	80	PG	MONTEFALCO		No	02/09/1994	ESPROPRIO	Valore catastale	22,75	22,75	AGENZIA FORESTALE REGIONALE	Il valore del bene è stato determinato con il criterio Valore Catastale in quanto non si conosce il valore di esproprio
30673	TERRENI DEMANIALI	1.2.2.01.03.01.001	Demaniale	1	100	90	PG	MONTEFALCO		No	02/09/1994	ESPROPRIO	Valore catastale	24,38	24,38	AGENZIA FORESTALE REGIONALE	Il valore del bene è stato determinato con il criterio Valore Catastale in quanto non si conosce il valore di esproprio
30674	TERRENI DEMANIALI	1.2.2.01.03.01.001	Demaniale	1	101	60	PG	MONTEFALCO		No	02/09/1994	ESPROPRIO	Valore catastale	16,25	16,25	AGENZIA FORESTALE REGIONALE	Il valore del bene è stato determinato con il criterio Valore Catastale in quanto non si conosce il valore di esproprio

Numero Identificativo (da sistema informativo)	Classificazione secondo il piano dei conti dello Stato Patrimoniale in base al D.lgs.118/2011 (Descrizione)	Classificazione secondo il piano dei conti dello Stato Patrimoniale in base al D.lgs.118/2011 (Codice)	Classificazione ai sensi del codice civile (demaniale, disponibile, indisponibile)	Foglio	Particella	Superficie mq	Provincia	Comune	Località	Bene soggetto ad ammortamento	Data di acquisizione	Modalità di acquisizione	Criterio di valutazione secondo i principi del D.lgs 118/2011	Valore dell'immobile secondo i principi del D.lgs 118/2011 al 31/12/2019 (euro)	Valore dell'immobile secondo i principi del D.lgs 118/2011 al 31/12/2018 (euro)	Ente Gestore	Note
30675	TERRENI DEMANIALI	1.2.2.01.03.01.001	Demaniale	1	98	520	PG	MONTEFALCO		No	02/09/1994	ESPROPRIO	Valore catastale	143,00	143,00	AGENZIA FORESTALE REGIONALE	Il valore del bene è stato determinato con il criterio Valore Catastale in quanto non si conosce il valore di esproprio
30676	TERRENI DEMANIALI	1.2.2.01.03.01.001	Demaniale	1	99	2	PG	MONTEFALCO		No	02/09/1994	ESPROPRIO	Valore catastale	1,63	1,63	AGENZIA FORESTALE REGIONALE	Il valore del bene è stato determinato con il criterio Valore Catastale in quanto non si conosce il valore di esproprio
30677	TERRENI DEMANIALI	1.2.2.01.03.01.001	Demaniale	1	97	80	PG	MONTEFALCO		No	02/09/1994	ESPROPRIO	Valore catastale	69,88	69,88	AGENZIA FORESTALE REGIONALE	Il valore del bene è stato determinato con il criterio Valore Catastale in quanto non si conosce il valore di esproprio
30678	TERRENI DEMANIALI	1.2.2.01.03.01.001	Demaniale	1	94	390	PG	MONTEFALCO		No	02/09/1994	ESPROPRIO	Valore catastale	305,50	305,50	AGENZIA FORESTALE REGIONALE	Il valore del bene è stato determinato con il criterio Valore Catastale in quanto non si conosce il valore di esproprio
30679	TERRENI DEMANIALI	1.2.2.01.03.01.001	Demaniale	1	109	1.320	PG	MONTEFALCO		No	02/09/1994	ESPROPRIO	Valore catastale	1.035,13	1.035,13	AGENZIA FORESTALE REGIONALE	Il valore del bene è stato determinato con il criterio Valore Catastale in quanto non si conosce il valore di esproprio
30680	TERRENI DEMANIALI	1.2.2.01.03.01.001	Demaniale	1	111	180	PG	MONTEFALCO		No	02/09/1994	ESPROPRIO	Valore catastale	141,38	141,38	AGENZIA FORESTALE REGIONALE	Il valore del bene è stato determinato con il criterio Valore Catastale in quanto non si conosce il valore di esproprio
30681	TERRENI DEMANIALI	1.2.2.01.03.01.001	Demaniale	2	201	1.840	PG	MONTEFALCO		No	02/09/1994	ESPROPRIO	Valore catastale	1.534,00	1.534,00	AGENZIA FORESTALE REGIONALE	Il valore del bene è stato determinato con il criterio Valore Catastale in quanto non si conosce il valore di esproprio - Variazione culturale registrata anno 2018
30682	TERRENI DEMANIALI	1.2.2.01.03.01.001	Demaniale	19	54	1.600	PG	MONTEFALCO		No	04/12/2009	TRASFERIMENTO A TITOLO GRATUITO	Valore catastale	1.009,13	1.009,13	PROVINCIA	
30683	TERRENI DEMANIALI	1.2.2.01.03.01.001	Demaniale	18	508	1.052	PG	MONTEFALCO		No	15/07/2011	ACQUISIZIONE	Valore acquisizione	2.636,30	2.636,30	PROVINCIA	
30684	TERRENI DEMANIALI	1.2.2.01.03.01.001	Demaniale	16	540	707	PG	MONTEFALCO		No	15/07/2011	ACQUISIZIONE	Valore acquisizione	885,88	885,88	PROVINCIA	
30685	TERRENI DEMANIALI	1.2.2.01.03.01.001	Demaniale	16	541	782	PG	MONTEFALCO		No	15/07/2011	ACQUISIZIONE	Valore acquisizione	979,84	979,84	PROVINCIA	
37246	TERRENI DEMANIALI	1.2.2.01.03.01.001	Demaniale	22	87	540	TR	MONTELEONE D'ORVIETO		No	06/12/1997	ACQUISIZIONE	Valore catastale	40,63	40,63	REGIONE	Il valore del bene è stato determinato con il criterio Valore Catastale in quanto non si conosce il valore di acquisizione
37247	TERRENI DEMANIALI	1.2.2.01.03.01.001	Demaniale	22	92	1.700	TR	MONTELEONE D'ORVIETO		No	06/12/1997	ACQUISIZIONE	Valore catastale	128,38	128,38	REGIONE	Il valore del bene è stato determinato con il criterio Valore Catastale in quanto non si conosce il valore di acquisizione
37248	TERRENI DEMANIALI	1.2.2.01.03.01.001	Demaniale	22	102	1.040	TR	MONTELEONE D'ORVIETO		No	06/12/1997	ACQUISIZIONE	Valore catastale	104,00	104,00	REGIONE	Il valore del bene è stato determinato con il criterio Valore Catastale in quanto non si conosce il valore di acquisizione
37249	TERRENI DEMANIALI	1.2.2.01.03.01.001	Demaniale	22	106	390	TR	MONTELEONE D'ORVIETO		No	29/01/1998	ACQUISIZIONE	Valore catastale	39,00	39,00	REGIONE	Il valore del bene è stato determinato con il criterio Valore Catastale in quanto non si conosce il valore di acquisizione
37250	TERRENI DEMANIALI	1.2.2.01.03.01.001	Demaniale	22	121	280	TR	MONTELEONE D'ORVIETO		No	29/01/1998	ACQUISIZIONE	Valore catastale	21,13	21,13	REGIONE	Il valore del bene è stato determinato con il criterio Valore Catastale in quanto non si conosce il valore di acquisizione
37251	TERRENI DEMANIALI	1.2.2.01.03.01.001	Demaniale	22	141	360	TR	MONTELEONE D'ORVIETO		No	06/12/1997	ACQUISIZIONE	Valore catastale	27,63	27,63	REGIONE	Il valore del bene è stato determinato con il criterio Valore Catastale in quanto non si conosce il valore di acquisizione
37252	TERRENI DEMANIALI	1.2.2.01.03.01.001	Demaniale	22	142	950	TR	MONTELEONE D'ORVIETO		No	06/12/1997	ACQUISIZIONE	Valore catastale	71,50	71,50	REGIONE	Il valore del bene è stato determinato con il criterio Valore Catastale in quanto non si conosce il valore di acquisizione
37253	TERRENI DEMANIALI	1.2.2.01.03.01.001	Demaniale	22	172	200	TR	MONTELEONE D'ORVIETO		No	01/02/1997	ACQUISIZIONE	Valore catastale	14,63	14,63	REGIONE	Il valore del bene è stato determinato con il criterio Valore Catastale in quanto non si conosce il valore di acquisizione
37254	TERRENI DEMANIALI	1.2.2.01.03.01.001	Demaniale	22	206	200	TR	MONTELEONE D'ORVIETO		No	29/01/1998	ACQUISIZIONE	Valore catastale	208,00	208,00	REGIONE	Il valore del bene è stato determinato con il criterio Valore Catastale in quanto non si conosce il valore di acquisizione

Numero Identificativo (da sistema informativo)	Classificazione secondo il piano dei conti dello Stato Patrimoniale in base al D.lgs.118/2011 (Descrizione)	Classificazione secondo il piano dei conti dello Stato Patrimoniale in base al D.lgs.118/2011 (Codice)	Classificazione ai sensi del codice civile (demaniale, disponibile, indisponibile)	Foglio	Particella	Superficie mq	Provincia	Comune	Località	Bene soggetto ad ammortamento	Data di acquisizione	Modalità di acquisizione	Criterio di valutazione secondo i principi del D.lgs 118/2011	Valore dell'immobile secondo i principi del D.lgs 118/2011 al 31/12/2019 (euro)	Valore dell'immobile secondo i principi del D.lgs 118/2011 al 31/12/2018 (euro)	Ente Gestore	Note
37255	TERRENI DEMANIALI	1.2.2.01.03.01.001	Demaniale	22	208	1.480	TR	MONTELEONE D'ORVIETO		No	06/12/1997	ACQUISIZIONE	Valore catastale	1.540,50	1.540,50	REGIONE	Il valore del bene è stato determinato con il criterio Valore Catastale in quanto non si conosce il valore di acquisizione
37256	TERRENI DEMANIALI	1.2.2.01.03.01.001	Demaniale	22	214	140	TR	MONTELEONE D'ORVIETO		No	29/01/1998	ACQUISIZIONE	Valore catastale	104,00	104,00	REGIONE	Il valore del bene è stato determinato con il criterio Valore Catastale in quanto non si conosce il valore di acquisizione
37257	TERRENI DEMANIALI	1.2.2.01.03.01.001	Demaniale	22	216	200	TR	MONTELEONE D'ORVIETO		No	06/12/1997	ACQUISIZIONE	Valore catastale	149,50	149,50	REGIONE	Il valore del bene è stato determinato con il criterio Valore Catastale in quanto non si conosce il valore di acquisizione
37258	TERRENI DEMANIALI	1.2.2.01.03.01.001	Demaniale	22	218	60	TR	MONTELEONE D'ORVIETO		No	01/02/1997	ACQUISIZIONE	Valore catastale	45,50	45,50	REGIONE	Il valore del bene è stato determinato con il criterio Valore Catastale in quanto non si conosce il valore di acquisizione
37259	TERRENI DEMANIALI	1.2.2.01.03.01.001	Demaniale	22	220	1.100	TR	MONTELEONE D'ORVIETO		No	06/12/1997	ACQUISIZIONE	Valore catastale	822,25	822,25	REGIONE	Il valore del bene è stato determinato con il criterio Valore Catastale in quanto non si conosce il valore di acquisizione
37260	TERRENI DEMANIALI	1.2.2.01.03.01.001	Demaniale	22	222	880	TR	MONTELEONE D'ORVIETO		No	09/11/1996	ACQUISIZIONE	Valore catastale	916,50	916,50	REGIONE	Il valore del bene è stato determinato con il criterio Valore Catastale in quanto non si conosce il valore di acquisizione
37261	TERRENI DEMANIALI	1.2.2.01.03.01.001	Demaniale	22	224	860	TR	MONTELEONE D'ORVIETO		No	01/02/1997	ACQUISIZIONE	Valore catastale	859,63	859,63	REGIONE	Il valore del bene è stato determinato con il criterio Valore Catastale in quanto non si conosce il valore di acquisizione
37262	TERRENI DEMANIALI	1.2.2.01.03.01.001	Demaniale	22	226	2.520	TR	MONTELEONE D'ORVIETO		No	06/12/1997	ACQUISIZIONE	Valore catastale	2.622,75	2.622,75	REGIONE	Il valore del bene è stato determinato con il criterio Valore Catastale in quanto non si conosce il valore di acquisizione
37263	TERRENI DEMANIALI	1.2.2.01.03.01.001	Demaniale	22	228	1.140	TR	MONTELEONE D'ORVIETO		No	06/12/1997	ACQUISIZIONE	Valore catastale	1.139,13	1.139,13	REGIONE	Il valore del bene è stato determinato con il criterio Valore Catastale in quanto non si conosce il valore di acquisizione
37264	TERRENI DEMANIALI	1.2.2.01.03.01.001	Demaniale	22	232	100	TR	MONTELEONE D'ORVIETO		No	06/12/1997	ACQUISIZIONE	Valore catastale	99,13	99,13	REGIONE	Il valore del bene è stato determinato con il criterio Valore Catastale in quanto non si conosce il valore di acquisizione
37265	TERRENI DEMANIALI	1.2.2.01.03.01.001	Demaniale	22	234	220	TR	MONTELEONE D'ORVIETO		No	06/12/1997	ACQUISIZIONE	Valore catastale	219,38	219,38	REGIONE	Il valore del bene è stato determinato con il criterio Valore Catastale in quanto non si conosce il valore di acquisizione
37266	TERRENI DEMANIALI	1.2.2.01.03.01.001	Demaniale	22	236	70	TR	MONTELEONE D'ORVIETO		No	06/12/1997	ACQUISIZIONE	Valore catastale	69,88	69,88	REGIONE	Il valore del bene è stato determinato con il criterio Valore Catastale in quanto non si conosce il valore di acquisizione
37267	TERRENI DEMANIALI	1.2.2.01.03.01.001	Demaniale	22	238	205	TR	MONTELEONE D'ORVIETO		No	06/12/1997	ACQUISIZIONE	Valore catastale	16,25	16,25	REGIONE	Il valore del bene è stato determinato con il criterio Valore Catastale in quanto non si conosce il valore di acquisizione
37268	TERRENI DEMANIALI	1.2.2.01.03.01.001	Demaniale	22	240	260	TR	MONTELEONE D'ORVIETO		No	06/12/1997	ACQUISIZIONE	Valore catastale	260,00	260,00	REGIONE	Il valore del bene è stato determinato con il criterio Valore Catastale in quanto non si conosce il valore di acquisizione
37269	TERRENI DEMANIALI	1.2.2.01.03.01.001	Demaniale	22	242	60	TR	MONTELEONE D'ORVIETO		No	29/01/1998	ACQUISIZIONE	Valore catastale	61,75	61,75	REGIONE	Il valore del bene è stato determinato con il criterio Valore Catastale in quanto non si conosce il valore di acquisizione
37270	TERRENI DEMANIALI	1.2.2.01.03.01.001	Demaniale	22	243	130	TR	MONTELEONE D'ORVIETO		No	06/12/1997	ACQUISIZIONE	Valore catastale	9,75	9,75	REGIONE	Il valore del bene è stato determinato con il criterio Valore Catastale in quanto non si conosce il valore di acquisizione
37271	TERRENI DEMANIALI	1.2.2.01.03.01.001	Demaniale	22	244	10	TR	MONTELEONE D'ORVIETO		No	06/12/1997	ACQUISIZIONE	Valore catastale	1,63	1,63	REGIONE	Il valore del bene è stato determinato con il criterio Valore Catastale in quanto non si conosce il valore di acquisizione
40249	TERRENI DEMANIALI	1.2.2.01.03.01.001	Demaniale	17	142	340	TR	MONTELEONE D'ORVIETO		No	19/04/2012	ACQUISIZIONE	Valore catastale	26,00	26,00	CONSORZIO BONIFICA	Il valore del bene è stato determinato con il criterio Valore Catastale in quanto non si conosce il valore di acquisizione
40250	TERRENI DEMANIALI	1.2.2.01.03.01.001	Demaniale	17	410	890	TR	MONTELEONE D'ORVIETO		No	19/04/2012	ACQUISIZIONE	Valore catastale	926,25	926,25	CONSORZIO BONIFICA	Il valore del bene è stato determinato con il criterio Valore Catastale in quanto non si conosce il valore di acquisizione
40251	TERRENI DEMANIALI	1.2.2.01.03.01.001	Demaniale	17	412	20	TR	MONTELEONE D'ORVIETO		No	19/04/2012	ACQUISIZIONE	Valore catastale	21,13	21,13	CONSORZIO BONIFICA	Il valore del bene è stato determinato con il criterio Valore Catastale in quanto non si conosce il valore di acquisizione

Numero Identificativo (da sistema informativo)	Classificazione secondo il piano dei conti dello Stato Patrimoniale in base al D.lgs.118/2011 (Descrizione)	Classificazione secondo il piano dei conti dello Stato Patrimoniale in base al D.lgs.118/2011 (Codice)	Classificazione ai sensi del codice civile (demaniale, disponibile, indisponibile)	Foglio	Particella	Superficie mq	Provincia	Comune	Località	Bene soggetto ad ammortamento	Data di acquisizione	Modalità di acquisizione	Criterio di valutazione secondo i principi del D.lgs 118/2011	Valore dell'immobile secondo i principi del D.lgs 118/2011 al 31/12/2019 (euro)	Valore dell'immobile secondo i principi del D.lgs 118/2011 al 31/12/2018 (euro)	Ente Gestore	Note
40252	TERRENI DEMANIALI	1.2.2.01.03.01.001	Demaniale	22	302	300	TR	MONTELEONE D'ORVIETO		No	19/04/2012	ACQUISIZIONE	Valore catastale	224,25	224,25	CONSORZIO BONIFICA	Il valore del bene è stato determinato con il criterio Valore Catastale in quanto non si conosce il valore di acquisizione
40253	TERRENI DEMANIALI	1.2.2.01.03.01.001	Demaniale	22	293	280	TR	MONTELEONE D'ORVIETO		No	19/04/2012	ACQUISIZIONE	Valore catastale	209,63	209,63	CONSORZIO BONIFICA	Il valore del bene è stato determinato con il criterio Valore Catastale in quanto non si conosce il valore di acquisizione
40254	TERRENI DEMANIALI	1.2.2.01.03.01.001	Demaniale	22	5	170	TR	MONTELEONE D'ORVIETO		No	19/04/2012	ACQUISIZIONE	Valore catastale	13,00	13,00	CONSORZIO BONIFICA	Il valore del bene è stato determinato con il criterio Valore Catastale in quanto non si conosce il valore di acquisizione
40255	TERRENI DEMANIALI	1.2.2.01.03.01.001	Demaniale	22	307	300	TR	MONTELEONE D'ORVIETO		No	19/04/2012	ACQUISIZIONE	Valore catastale	312,00	312,00	CONSORZIO BONIFICA	Il valore del bene è stato determinato con il criterio Valore Catastale in quanto non si conosce il valore di acquisizione
40256	TERRENI DEMANIALI	1.2.2.01.03.01.001	Demaniale	17	414	5	TR	MONTELEONE D'ORVIETO		No	19/04/2012	ACQUISIZIONE	Valore catastale	1,63	1,63	CONSORZIO BONIFICA	Il valore del bene è stato determinato con il criterio Valore Catastale in quanto non si conosce il valore di acquisizione
40257	TERRENI DEMANIALI	1.2.2.01.03.01.001	Demaniale	17	138	790	TR	MONTELEONE D'ORVIETO		No	19/04/2012	ACQUISIZIONE	Valore catastale	92,63	92,63	CONSORZIO BONIFICA	Il valore del bene è stato determinato con il criterio Valore Catastale in quanto non si conosce il valore di acquisizione
40258	TERRENI DEMANIALI	1.2.2.01.03.01.001	Demaniale	17	401	1.230	TR	MONTELEONE D'ORVIETO		No	19/04/2012	ACQUISIZIONE	Valore catastale	1.228,50	1.228,50	CONSORZIO BONIFICA	Il valore del bene è stato determinato con il criterio Valore Catastale in quanto non si conosce il valore di acquisizione
40259	TERRENI DEMANIALI	1.2.2.01.03.01.001	Demaniale	17	405	330	TR	MONTELEONE D'ORVIETO		No	19/04/2012	ACQUISIZIONE	Valore catastale	329,88	329,88	CONSORZIO BONIFICA	Il valore del bene è stato determinato con il criterio Valore Catastale in quanto non si conosce il valore di acquisizione
40260	TERRENI DEMANIALI	1.2.2.01.03.01.001	Demaniale	17	182	850	TR	MONTELEONE D'ORVIETO		No	19/04/2012	ACQUISIZIONE	Valore catastale	65,00	65,00	CONSORZIO BONIFICA	Il valore del bene è stato determinato con il criterio Valore Catastale in quanto non si conosce il valore di acquisizione
40261	TERRENI DEMANIALI	1.2.2.01.03.01.001	Demaniale	17	407	1.970	TR	MONTELEONE D'ORVIETO		No	19/04/2012	ACQUISIZIONE	Valore catastale	1.967,88	1.967,88	CONSORZIO BONIFICA	Il valore del bene è stato determinato con il criterio Valore Catastale in quanto non si conosce il valore di acquisizione
40262	TERRENI DEMANIALI	1.2.2.01.03.01.001	Demaniale	17	400	310	TR	MONTELEONE D'ORVIETO		No	19/04/2012	ACQUISIZIONE	Valore catastale	323,38	323,38	CONSORZIO BONIFICA	Il valore del bene è stato determinato con il criterio Valore Catastale in quanto non si conosce il valore di acquisizione
40263	TERRENI DEMANIALI	1.2.2.01.03.01.001	Demaniale	17	413	220	TR	MONTELEONE D'ORVIETO		No	19/04/2012	ACQUISIZIONE	Valore catastale	240,50	240,50	CONSORZIO BONIFICA	Il valore del bene è stato determinato con il criterio Valore Catastale in quanto non si conosce il valore di acquisizione
40264	TERRENI DEMANIALI	1.2.2.01.03.01.001	Demaniale	22	308	580	TR	MONTELEONE D'ORVIETO		No	19/04/2012	ACQUISIZIONE	Valore catastale	602,88	602,88	CONSORZIO BONIFICA	Il valore del bene è stato determinato con il criterio Valore Catastale in quanto non si conosce il valore di acquisizione
40265	TERRENI DEMANIALI	1.2.2.01.03.01.001	Demaniale	22	299	3	TR	MONTELEONE D'ORVIETO		No	19/04/2012	ACQUISIZIONE	Valore catastale	1,63	1,63	CONSORZIO BONIFICA	Il valore del bene è stato determinato con il criterio Valore Catastale in quanto non si conosce il valore di acquisizione
40266	TERRENI DEMANIALI	1.2.2.01.03.01.001	Demaniale	22	297	100	TR	MONTELEONE D'ORVIETO		No	19/04/2012	ACQUISIZIONE	Valore catastale	74,75	74,75	CONSORZIO BONIFICA	Il valore del bene è stato determinato con il criterio Valore Catastale in quanto non si conosce il valore di acquisizione
40267	TERRENI DEMANIALI	1.2.2.01.03.01.001	Demaniale	22	2	270	TR	MONTELEONE D'ORVIETO		No	08/05/2012	ACQUISIZIONE	Valore catastale	76,38	76,38	CONSORZIO BONIFICA	Il valore del bene è stato determinato con il criterio Valore Catastale in quanto non si conosce il valore di acquisizione
40268	TERRENI DEMANIALI	1.2.2.01.03.01.001	Demaniale	22	309	80	TR	MONTELEONE D'ORVIETO		No	08/05/2012	ACQUISIZIONE	Valore catastale	82,88	82,88	CONSORZIO BONIFICA	Il valore del bene è stato determinato con il criterio Valore Catastale in quanto non si conosce il valore di acquisizione
40269	TERRENI DEMANIALI	1.2.2.01.03.01.001	Demaniale	22	310	430	TR	MONTELEONE D'ORVIETO		No	08/05/2012	ACQUISIZIONE	Valore catastale	446,88	446,88	CONSORZIO BONIFICA	Il valore del bene è stato determinato con il criterio Valore Catastale in quanto non si conosce il valore di acquisizione
40271	TERRENI DEMANIALI	1.2.2.01.03.01.001	Demaniale	17	404	20	TR	MONTELEONE D'ORVIETO		No	19/04/2012	ACQUISIZIONE	Valore catastale	21,13	21,13	CONSORZIO BONIFICA	Il valore del bene è stato determinato con il criterio Valore Catastale in quanto non si conosce il valore di acquisizione
40272	TERRENI DEMANIALI	1.2.2.01.03.01.001	Demaniale	23	362	240	TR	MONTELEONE D'ORVIETO		No	19/04/2012	ACQUISIZIONE	Valore catastale	0,00	0,00	CONSORZIO BONIFICA	Il valore del bene è stato determinato con il criterio Valore Catastale in quanto non si conosce il valore di acquisizione-Valore non presente in quanto il reddito domenicale per la tipologia del bene è uguale a 0

Numero Identificativo (da sistema informativo)	Classificazione secondo il piano dei conti dello Stato Patrimoniale in base al D.lgs.118/2011 (Descrizione)	Classificazione secondo il piano dei conti dello Stato Patrimoniale in base al D.lgs.118/2011 (Codice)	Classificazione ai sensi del codice civile (demaniale, disponibile, indisponibile)	Foglio	Particella	Superficie mq	Provincia	Comune	Località	Bene soggetto ad ammortamento	Data di acquisizione	Modalità di acquisizione	Criterio di valutazione secondo i principi del D.lgs 118/2011	Valore dell'immobile secondo i principi del D.lgs 118/2011 al 31/12/2019 (euro)	Valore dell'immobile secondo i principi del D.lgs 118/2011 al 31/12/2018 (euro)	Ente Gestore	Note
40273	TERRENI DEMANIALI	1.2.2.01.03.01.001	Demaniale	23	526	690	TR	MONTELEONE D'ORVIETO		No	19/04/2012	ACQUISIZIONE	Valore catastale	0,00	0,00	CONSORZIO BONIFICA	Il valore del bene è stato determinato con il criterio Valore Catastale in quanto non si conosce il valore di acquisizione-Valore non presente in quanto il reddito domenicale per la tipologia del bene è uguale a 0
40274	TERRENI DEMANIALI	1.2.2.01.03.01.001	Demaniale	23	525	100	TR	MONTELEONE D'ORVIETO		No	19/04/2012	ACQUISIZIONE	Valore catastale	1,63	0,00	CONSORZIO BONIFICA	Aggiornamento catastale anno 2019
40275	TERRENI DEMANIALI	1.2.2.01.03.01.001	Demaniale	23	364	50	TR	MONTELEONE D'ORVIETO		No	19/04/2012	ACQUISIZIONE	Valore catastale	4,88	4,88	CONSORZIO BONIFICA	Il valore del bene è stato determinato con il criterio Valore Catastale in quanto non si conosce il valore di acquisizione
40276	TERRENI DEMANIALI	1.2.2.01.03.01.001	Demaniale	23	528	160	TR	MONTELEONE D'ORVIETO		No	19/04/2012	ACQUISIZIONE	Valore catastale	3,25	0,00	CONSORZIO BONIFICA	Aggiornamento catastale anno 2019
40277	TERRENI DEMANIALI	1.2.2.01.03.01.001	Demaniale	23	366	15	TR	MONTELEONE D'ORVIETO		No	19/04/2012	ACQUISIZIONE	Valore catastale	1,63	1,63	CONSORZIO BONIFICA	Il valore del bene è stato determinato con il criterio Valore Catastale in quanto non si conosce il valore di acquisizione
40278	TERRENI DEMANIALI	1.2.2.01.03.01.001	Demaniale	23	529	160	TR	MONTELEONE D'ORVIETO		No	19/04/2012	ACQUISIZIONE	Valore catastale	125,13	125,13	CONSORZIO BONIFICA	Il valore del bene è stato determinato con il criterio Valore Catastale in quanto non si conosce il valore di acquisizione
40279	TERRENI DEMANIALI	1.2.2.01.03.01.001	Demaniale	23	532	170	TR	MONTELEONE D'ORVIETO		No	19/04/2012	ACQUISIZIONE	Valore catastale	17,88	17,88	CONSORZIO BONIFICA	Il valore del bene è stato determinato con il criterio Valore Catastale in quanto non si conosce il valore di acquisizione
40280	TERRENI DEMANIALI	1.2.2.01.03.01.001	Demaniale	23	531	60	TR	MONTELEONE D'ORVIETO		No	19/04/2012	ACQUISIZIONE	Valore catastale	1,63	0,00	CONSORZIO BONIFICA	Aggiornamento catastale anno 2019
40281	TERRENI DEMANIALI	1.2.2.01.03.01.001	Demaniale	23	540	10	TR	MONTELEONE D'ORVIETO		No	19/04/2012	ACQUISIZIONE	Valore catastale	1,63	0,00	CONSORZIO BONIFICA	Aggiornamento catastale anno 2019
40282	TERRENI DEMANIALI	1.2.2.01.03.01.001	Demaniale	23	541	30	TR	MONTELEONE D'ORVIETO		No	19/04/2012	ACQUISIZIONE	Valore catastale	1,63	0,00	CONSORZIO BONIFICA	Aggiornamento catastale anno 2019
40284	TERRENI DEMANIALI	1.2.2.01.03.01.001	Demaniale	23	534	140	TR	MONTELEONE D'ORVIETO		No	19/04/2012	ACQUISIZIONE	Valore catastale	108,88	108,88	CONSORZIO BONIFICA	Il valore del bene è stato determinato con il criterio Valore Catastale in quanto non si conosce il valore di acquisizione
40287	TERRENI DEMANIALI	1.2.2.01.03.01.001	Demaniale	22	315	880	TR	MONTELEONE D'ORVIETO		No	19/04/2012	ACQUISIZIONE	Valore catastale	879,13	879,13	CONSORZIO BONIFICA	Il valore del bene è stato determinato con il criterio Valore Catastale in quanto non si conosce il valore di acquisizione
40288	TERRENI DEMANIALI	1.2.2.01.03.01.001	Demaniale	22	312	140	TR	MONTELEONE D'ORVIETO		No	19/04/2012	ACQUISIZIONE	Valore catastale	146,25	146,25	CONSORZIO BONIFICA	Il valore del bene è stato determinato con il criterio Valore Catastale in quanto non si conosce il valore di acquisizione
40289	TERRENI DEMANIALI	1.2.2.01.03.01.001	Demaniale	22	314	90	TR	MONTELEONE D'ORVIETO		No	19/04/2012	ACQUISIZIONE	Valore catastale	89,38	89,38	CONSORZIO BONIFICA	Il valore del bene è stato determinato con il criterio Valore Catastale in quanto non si conosce il valore di acquisizione
40290	TERRENI DEMANIALI	1.2.2.01.03.01.001	Demaniale	22	8	510	TR	MONTELEONE D'ORVIETO		No	19/04/2012	ACQUISIZIONE	Valore catastale	39,00	39,00	CONSORZIO BONIFICA	Il valore del bene è stato determinato con il criterio Valore Catastale in quanto non si conosce il valore di acquisizione
40291	TERRENI DEMANIALI	1.2.2.01.03.01.001	Demaniale	22	300	650	TR	MONTELEONE D'ORVIETO		No	19/04/2012	ACQUISIZIONE	Valore catastale	485,88	485,88	CONSORZIO BONIFICA	Il valore del bene è stato determinato con il criterio Valore Catastale in quanto non si conosce il valore di acquisizione
40902	TERRENI DEMANIALI	1.2.2.01.03.01.001	Demaniale	17	415	5	TR	MONTELEONE D'ORVIETO		No	19/04/2012	ACQUISIZIONE	Valore catastale	1,63	1,63	CONSORZIO BONIFICA	Il valore del bene è stato determinato con il criterio Valore Catastale in quanto non si conosce il valore di acquisizione - Con variazione per allineamento cartografico censuario, la particella dal 22/12/2016 è stata intestata alla Regione Umbria.
30693	TERRENI DEMANIALI	1.2.2.01.03.01.001	Demaniale	47	290	275	PG	MONTONE		No	18/11/1988	ACQUISIZIONE	Valore acquisizione	255,65	255,65	AGENZIA FORESTALE REGIONALE	
30686	TERRENI DEMANIALI	1.2.2.01.03.01.001	Demaniale	24	55	11.150	PG	MONTONE		No	04/06/1980	ACQUISIZIONE	Valore acquisizione	21.119,17	21.119,17	AGENZIA FORESTALE REGIONALE	
30690	TERRENI DEMANIALI	1.2.2.01.03.01.001	Demaniale	31	104	3.930	PG	MONTONE		No	04/06/1980	ACQUISIZIONE	Valore acquisizione	7.443,80	7.443,80	AGENZIA FORESTALE REGIONALE	

Numero Identificativo (da sistema informativo)	Classificazione secondo il piano dei conti dello Stato Patrimoniale in base al D.lgs.118/2011 (Descrizione)	Classificazione secondo il piano dei conti dello Stato Patrimoniale in base al D.lgs.118/2011 (Codice)	Classificazione ai sensi del codice civile (demaniale, disponibile, indisponibile)	Foglio	Particella	Superficie mq	Provincia	Comune	Località	Bene soggetto ad ammortamento	Data di acquisizione	Modalità di acquisizione	Criterio di valutazione secondo i principi del D.lgs 118/2011	Valore dell'immobile secondo i principi del D.lgs 118/2011 al 31/12/2019 (euro)	Valore dell'immobile secondo i principi del D.lgs 118/2011 al 31/12/2018 (euro)	Ente Gestore	Note
30687	TERRENI DEMANIALI	1.2.2.01.03.01.001	Demaniale	24	56	1.080	PG	MONTONE		No	05/05/1989	ACQUISIZIONE	Valore acquisizione	251,00	251,00	AGENZIA FORESTALE REGIONALE	
40293	TERRENI DEMANIALI	1.2.2.01.03.01.001	Demaniale	51	509	3	PG	MONTONE		No	21/05/2013	ACQUISIZIONE	Valore catastale	3,25	3,25	AGENZIA FORESTALE REGIONALE	Il valore del bene è stato determinato con il criterio Valore Catastale in quanto non si conosce il valore di acquisizione
30688	TERRENI DEMANIALI	1.2.2.01.03.01.001	Demaniale	31	1	150	PG	MONTONE		No	04/06/1980	ACQUISIZIONE	Valore acquisizione	284,11	284,11	AGENZIA FORESTALE REGIONALE	
30689	TERRENI DEMANIALI	1.2.2.01.03.01.001	Demaniale	31	102	1.130	PG	MONTONE		No	04/06/1980	ACQUISIZIONE	Valore acquisizione	2.140,33	2.140,33	AGENZIA FORESTALE REGIONALE	
40292	TERRENI DEMANIALI	1.2.2.01.03.01.001	Demaniale	51	507	7	PG	MONTONE		No	21/05/2013	ACQUISIZIONE	Valore catastale	1,63	1,63	AGENZIA FORESTALE REGIONALE	Il valore del bene è stato determinato con il criterio Valore Catastale in quanto non si conosce il valore di acquisizione
37272	TERRENI DEMANIALI	1.2.2.01.03.01.001	Demaniale	32	19	900	TR	NARNI		No	13/11/2009	TRASFERIMENTO A TITOLO GRATUITO	Valore catastale	0,00	453,38	PROVINCIA	Particella soppressa con aggiornamento catastale del 2019
41412	TERRENI DEMANIALI	1.2.2.01.03.01.001	Demaniale	32	194	510	TR	NARNI		No	13/11/2009	TRASFERIMENTO A TITOLO GRATUITO	Valore catastale	256,75	0,00	PROVINCIA	Deriva dalla soppressione della part. 19 in 194 e 195
41413	TERRENI DEMANIALI	1.2.2.01.03.01.001	Demaniale	32	195	390	TR	NARNI		No	13/11/2009	TRASFERIMENTO A TITOLO GRATUITO	Valore catastale	196,63	0,00	PROVINCIA	Deriva dalla soppressione della part. 19 in 194 e 195
37273	TERRENI DEMANIALI	1.2.2.01.03.01.001	Demaniale	32	25	4.400	TR	NARNI		No	13/11/2009	TRASFERIMENTO A TITOLO GRATUITO	Valore catastale	0,00	2.214,88	PROVINCIA	Particella soppressa con aggiornamento catastale del 2019
41408	TERRENI DEMANIALI	1.2.2.01.03.01.001	Demaniale	32	182	3.390	TR	NARNI		No	13/11/2009	TRASFERIMENTO A TITOLO GRATUITO	Valore catastale	1.706,25	0,00	PROVINCIA	Deriva dalla soppressione della part. 25 in 182 e 183
41409	TERRENI DEMANIALI	1.2.2.01.03.01.001	Demaniale	32	183	1.010	TR	NARNI		No	13/11/2009	TRASFERIMENTO A TITOLO GRATUITO	Valore catastale	508,63	0,00	PROVINCIA	Deriva dalla soppressione della part. 25 in 182 e 183
37274	TERRENI DEMANIALI	1.2.2.01.03.01.001	Demaniale	32	100	130	TR	NARNI		No	13/11/2009	TRASFERIMENTO A TITOLO GRATUITO	Valore catastale	0,00	65,00	PROVINCIA	Particella soppressa con aggiornamento catastale del 2019
41410	TERRENI DEMANIALI	1.2.2.01.03.01.001	Demaniale	32	184	90	TR	NARNI		No	13/11/2009	TRASFERIMENTO A TITOLO GRATUITO	Valore catastale	45,50	0,00	PROVINCIA	Deriva dalla soppressione della part. 100 in 184 e 185
41411	TERRENI DEMANIALI	1.2.2.01.03.01.001	Demaniale	32	185	40	TR	NARNI		No	13/11/2009	TRASFERIMENTO A TITOLO GRATUITO	Valore catastale	19,50	0,00	PROVINCIA	Deriva dalla soppressione della part. 100 in 184 e 185
37275	TERRENI DEMANIALI	1.2.2.01.03.01.001	Demaniale	33	102	90	TR	NARNI		No	13/11/2009	TRASFERIMENTO A TITOLO GRATUITO	Valore catastale	45,50	45,50	PROVINCIA	
37276	TERRENI DEMANIALI	1.2.2.01.03.01.001	Demaniale	35	67	430	TR	NARNI		No	13/11/2009	TRASFERIMENTO A TITOLO GRATUITO	Valore catastale	91,00	91,00	PROVINCIA	
37277	TERRENI DEMANIALI	1.2.2.01.03.01.001	Demaniale	45	89	1.820	TR	NARNI		No	13/11/2009	TRASFERIMENTO A TITOLO GRATUITO	Valore catastale	274,63	274,63	PROVINCIA	
37278	TERRENI DEMANIALI	1.2.2.01.03.01.001	Demaniale	45	90	600	TR	NARNI		No	13/11/2009	TRASFERIMENTO A TITOLO GRATUITO	Valore catastale	477,75	477,75	PROVINCIA	
37279	TERRENI DEMANIALI	1.2.2.01.03.01.001	Demaniale	45	91	200	TR	NARNI		No	13/11/2009	TRASFERIMENTO A TITOLO GRATUITO	Valore catastale	175,50	175,50	PROVINCIA	
37280	TERRENI DEMANIALI	1.2.2.01.03.01.001	Demaniale	45	100	2.360	TR	NARNI		No	13/11/2009	TRASFERIMENTO A TITOLO GRATUITO	Valore catastale	118,63	118,63	PROVINCIA	

Numero Identificativo (da sistema informativo)	Classificazione secondo il piano dei conti dello Stato Patrimoniale in base al D.lgs.118/2011 (Descrizione)	Classificazione secondo il piano dei conti dello Stato Patrimoniale in base al D.lgs.118/2011 (Codice)	Classificazione ai sensi del codice civile (demaniale, disponibile, indisponibile)	Foglio	Particella	Superficie mq	Provincia	Comune	Località	Bene soggetto ad ammortamento	Data di acquisizione	Modalità di acquisizione	Criterio di valutazione secondo i principi del D.lgs 118/2011	Valore dell'immobile secondo i principi del D.lgs 118/2011 al 31/12/2019 (euro)	Valore dell'immobile secondo i principi del D.lgs 118/2011 al 31/12/2018 (euro)	Ente Gestore	Note
37281	TERRENI DEMANIALI	1.2.2.01.03.01.001	Demaniale	45	101	4.680	TR	NARNI		No	13/11/2009	TRASFERIMENTO A TITOLO GRATUITO	Valore catastale	0,00	2.356,25	PROVINCIA	Particella soppressa con aggiornamento catastale del 2019
41402	TERRENI DEMANIALI	1.2.2.01.03.01.001	Demaniale	45	158	3.040	TR	NARNI		No	13/11/2009	TRASFERIMENTO A TITOLO GRATUITO	Valore catastale	1.530,75	0,00	PROVINCIA	Deriva dalla soppressione della part. 101 in 158 e 159
41403	TERRENI DEMANIALI	1.2.2.01.03.01.001	Demaniale	45	159	1.640	TR	NARNI		No	13/11/2009	TRASFERIMENTO A TITOLO GRATUITO	Valore catastale	825,50	0,00	PROVINCIA	Deriva dalla soppressione della part. 101 in 158 e 159
37282	TERRENI DEMANIALI	1.2.2.01.03.01.001	Demaniale	45	102	3.120	TR	NARNI		No	13/11/2009	TRASFERIMENTO A TITOLO GRATUITO	Valore catastale	0,00	1.964,63	PROVINCIA	Particella soppressa con aggiornamento catastale del 2019
41404	TERRENI DEMANIALI	1.2.2.01.03.01.001	Demaniale	45	160	2.600	TR	NARNI		No	13/11/2009	TRASFERIMENTO A TITOLO GRATUITO	Valore catastale	1.636,38	0,00	PROVINCIA	Deriva dalla soppressione della part. 102 in 160 e 161
41405	TERRENI DEMANIALI	1.2.2.01.03.01.001	Demaniale	45	161	520	TR	NARNI		No	13/11/2009	TRASFERIMENTO A TITOLO GRATUITO	Valore catastale	326,63	0,00	PROVINCIA	Deriva dalla soppressione della part. 102 in 160 e 161
37283	TERRENI DEMANIALI	1.2.2.01.03.01.001	Demaniale	45	103	760	TR	NARNI		No	13/11/2009	TRASFERIMENTO A TITOLO GRATUITO	Valore catastale	0,00	115,38	PROVINCIA	Particella soppressa con aggiornamento catastale del 2019
41406	TERRENI DEMANIALI	1.2.2.01.03.01.001	Demaniale	45	162	690	TR	NARNI		No	13/11/2009	TRASFERIMENTO A TITOLO GRATUITO	Valore catastale	104,00	0,00	PROVINCIA	Deriva dalla soppressione della part. 103 in 162 e 163
41407	TERRENI DEMANIALI	1.2.2.01.03.01.001	Demaniale	45	163	70	TR	NARNI		No	13/11/2009	TRASFERIMENTO A TITOLO GRATUITO	Valore catastale	11,38	0,00	PROVINCIA	Deriva dalla soppressione della part. 103 in 162 e 163
37284	TERRENI DEMANIALI	1.2.2.01.03.01.001	Demaniale	45	112	4.230	TR	NARNI		No	13/11/2009	TRASFERIMENTO A TITOLO GRATUITO	Valore catastale	2.661,75	2.661,75	PROVINCIA	
37285	TERRENI DEMANIALI	1.2.2.01.03.01.001	Demaniale	45	113	7.900	TR	NARNI		No	13/11/2009	TRASFERIMENTO A TITOLO GRATUITO	Valore catastale	1.192,75	1.192,75	PROVINCIA	
41414	TERRENI DEMANIALI	1.2.2.01.03.01.001	Demaniale	32	181	1.600	TR	NARNI		No	13/11/2009	TRASFERIMENTO A TITOLO GRATUITO		0,00		PROVINCIA	Particella originata con aggiornamento catastale del 2019 - Relitto stradale
41415	TERRENI DEMANIALI	1.2.2.01.03.01.001	Demaniale	45	155	300	TR	NARNI		No	13/11/2009	TRASFERIMENTO A TITOLO GRATUITO		0,00		PROVINCIA	Particella originata con aggiornamento catastale del 2019 - Relitto stradale
37286	TERRENI DEMANIALI	1.2.2.01.03.01.001	Demaniale	46	97	240	TR	NARNI		No	13/11/2009	TRASFERIMENTO A TITOLO GRATUITO	Valore catastale	120,25	120,25	PROVINCIA	
37287	TERRENI DEMANIALI	1.2.2.01.03.01.001	Demaniale	46	98	1.060	TR	NARNI		No	13/11/2009	TRASFERIMENTO A TITOLO GRATUITO	Valore catastale	845,00	845,00	PROVINCIA	
37288	TERRENI DEMANIALI	1.2.2.01.03.01.001	Demaniale	46	99	90	TR	NARNI		No	13/11/2009	TRASFERIMENTO A TITOLO GRATUITO	Valore catastale	71,50	71,50	PROVINCIA	
37289	TERRENI DEMANIALI	1.2.2.01.03.01.001	Demaniale	47	45	160	TR	NARNI		No	13/11/2009	TRASFERIMENTO A TITOLO GRATUITO	Valore catastale	81,25	81,25	PROVINCIA	
37290	TERRENI DEMANIALI	1.2.2.01.03.01.001	Demaniale	47	46	120	TR	NARNI		No	13/11/2009	TRASFERIMENTO A TITOLO GRATUITO	Valore catastale	60,13	60,13	PROVINCIA	
37291	TERRENI DEMANIALI	1.2.2.01.03.01.001	Demaniale	48	512	750	TR	NARNI		No	13/11/2009	TRASFERIMENTO A TITOLO GRATUITO	Valore catastale	472,88	472,88	PROVINCIA	
37292	TERRENI DEMANIALI	1.2.2.01.03.01.001	Demaniale	48	517	60	TR	NARNI		No	13/11/2009	TRASFERIMENTO A TITOLO GRATUITO	Valore catastale	47,13	47,13	PROVINCIA	

Numero Identificativo (da sistema informativo)	Classificazione secondo il piano dei conti dello Stato Patrimoniale in base al D.lgs.118/2011 (Descrizione)	Classificazione secondo il piano dei conti dello Stato Patrimoniale in base al D.lgs.118/2011 (Codice)	Classificazione ai sensi del codice civile (demaniale, disponibile, indisponibile)	Foglio	Particella	Superficie mq	Provincia	Comune	Località	Bene soggetto ad ammortamento	Data di acquisizione	Modalità di acquisizione	Criterio di valutazione secondo i principi del D.lgs 118/2011	Valore dell'immobile secondo i principi del D.lgs 118/2011 al 31/12/2019 (euro)	Valore dell'immobile secondo i principi del D.lgs 118/2011 al 31/12/2018 (euro)	Ente Gestore	Note
37293	TERRENI DEMANIALI	1.2.2.01.03.01.001	Demaniale	48	438	80	TR	NARNI		No	13/11/2009	TRASFERIMENTO A TITOLO GRATUITO	Valore catastale	60,13	60,13	PROVINCIA	
37294	TERRENI DEMANIALI	1.2.2.01.03.01.001	Demaniale	48	439	600	TR	NARNI		No	13/11/2009	TRASFERIMENTO A TITOLO GRATUITO	Valore catastale	856,38	856,38	PROVINCIA	
37295	TERRENI DEMANIALI	1.2.2.01.03.01.001	Demaniale	48	440	50	TR	NARNI		No	13/11/2009	TRASFERIMENTO A TITOLO GRATUITO	Valore catastale	84,50	84,50	PROVINCIA	
37296	TERRENI DEMANIALI	1.2.2.01.03.01.001	Demaniale	48	441	240	TR	NARNI		No	13/11/2009	TRASFERIMENTO A TITOLO GRATUITO	Valore catastale	182,00	182,00	PROVINCIA	
37297	TERRENI DEMANIALI	1.2.2.01.03.01.001	Demaniale	48	442	200	TR	NARNI		No	13/11/2009	TRASFERIMENTO A TITOLO GRATUITO	Valore catastale	151,13	151,13	PROVINCIA	
37298	TERRENI DEMANIALI	1.2.2.01.03.01.001	Demaniale	25	79	560	TR	NARNI		No	04/12/2009	TRASFERIMENTO A TITOLO GRATUITO	Valore catastale	14,63	14,63	PROVINCIA	
37299	TERRENI DEMANIALI	1.2.2.01.03.01.001	Demaniale	25	118	190	TR	NARNI		No	04/12/2009	TRASFERIMENTO A TITOLO GRATUITO	Valore catastale	175,50	175,50	PROVINCIA	
37300	TERRENI DEMANIALI	1.2.2.01.03.01.001	Demaniale	25	120	240	TR	NARNI		No	04/12/2009	TRASFERIMENTO A TITOLO GRATUITO	Valore catastale	211,25	211,25	PROVINCIA	
37301	TERRENI DEMANIALI	1.2.2.01.03.01.001	Demaniale	25	126	280	TR	NARNI		No	04/12/2009	TRASFERIMENTO A TITOLO GRATUITO	Valore catastale	247,00	247,00	PROVINCIA	
37302	TERRENI DEMANIALI	1.2.2.01.03.01.001	Demaniale	25	127	280	TR	NARNI		No	04/12/2009	TRASFERIMENTO A TITOLO GRATUITO	Valore catastale	247,00	247,00	PROVINCIA	
37303	TERRENI DEMANIALI	1.2.2.01.03.01.001	Demaniale	25	131	330	TR	NARNI		No	04/12/2009	TRASFERIMENTO A TITOLO GRATUITO	Valore catastale	290,88	290,88	PROVINCIA	
37304	TERRENI DEMANIALI	1.2.2.01.03.01.001	Demaniale	25	150	990	TR	NARNI		No	04/12/2009	TRASFERIMENTO A TITOLO GRATUITO	Valore catastale	913,25	913,25	PROVINCIA	
37305	TERRENI DEMANIALI	1.2.2.01.03.01.001	Demaniale	25	151	150	TR	NARNI		No	04/12/2009	TRASFERIMENTO A TITOLO GRATUITO	Valore catastale	131,63	131,63	PROVINCIA	
37306	TERRENI DEMANIALI	1.2.2.01.03.01.001	Demaniale	25	152	120	TR	NARNI		No	04/12/2009	TRASFERIMENTO A TITOLO GRATUITO	Valore catastale	105,63	105,63	PROVINCIA	
37307	TERRENI DEMANIALI	1.2.2.01.03.01.001	Demaniale	26	46	1.620	TR	NARNI		No	04/12/2009	TRASFERIMENTO A TITOLO GRATUITO	Valore catastale	1.426,75	1.426,75	PROVINCIA	
37308	TERRENI DEMANIALI	1.2.2.01.03.01.001	Demaniale	26	47	38	TR	NARNI		No	04/12/2009	TRASFERIMENTO A TITOLO GRATUITO	Valore catastale	0,00	0,00	PROVINCIA	
37309	TERRENI DEMANIALI	1.2.2.01.03.01.001	Demaniale	26	48	190	TR	NARNI		No	04/12/2009	TRASFERIMENTO A TITOLO GRATUITO	Valore catastale	230,75	230,75	PROVINCIA	
37310	TERRENI DEMANIALI	1.2.2.01.03.01.001	Demaniale	27	65	2.830	TR	NARNI		No	04/12/2009	TRASFERIMENTO A TITOLO GRATUITO	Valore catastale	2.494,38	2.494,38	PROVINCIA	
37311	TERRENI DEMANIALI	1.2.2.01.03.01.001	Demaniale	27	66	3.910	TR	NARNI		No	04/12/2009	TRASFERIMENTO A TITOLO GRATUITO	Valore catastale	3.445,00	3.445,00	PROVINCIA	
37312	TERRENI DEMANIALI	1.2.2.01.03.01.001	Demaniale	27	67	740	TR	NARNI		No	04/12/2009	TRASFERIMENTO A TITOLO GRATUITO	Valore catastale	900,25	900,25	PROVINCIA	

Numero Identificativo (da sistema informativo)	Classificazione secondo il piano dei conti dello Stato Patrimoniale in base al D.lgs.118/2011 (Descrizione)	Classificazione secondo il piano dei conti dello Stato Patrimoniale in base al D.lgs.118/2011 (Codice)	Classificazione ai sensi del codice civile (demaniale, disponibile, indisponibile)	Foglio	Particella	Superficie mq	Provincia	Comune	Località	Bene soggetto ad ammortamento	Data di acquisizione	Modalità di acquisizione	Criterio di valutazione secondo i principi del D.lgs 118/2011	Valore dell'immobile secondo i principi del D.lgs 118/2011 al 31/12/2019 (euro)	Valore dell'immobile secondo i principi del D.lgs 118/2011 al 31/12/2018 (euro)	Ente Gestore	Note
37313	TERRENI DEMANIALI	1.2.2.01.03.01.001	Demaniale	27	68	300	TR	NARNI		No	04/12/2009	TRASFERIMENTO A TITOLO GRATUITO	Valore catastale	365,63	365,63	PROVINCIA	
37314	TERRENI DEMANIALI	1.2.2.01.03.01.001	Demaniale	27	70	180	TR	NARNI		No	04/12/2009	TRASFERIMENTO A TITOLO GRATUITO	Valore catastale	165,75	165,75	PROVINCIA	
37315	TERRENI DEMANIALI	1.2.2.01.03.01.001	Demaniale	38	129	56	TR	NARNI		No	04/12/2009	TRASFERIMENTO A TITOLO GRATUITO	Valore catastale	61,75	61,75	PROVINCIA	
37316	TERRENI DEMANIALI	1.2.2.01.03.01.001	Demaniale	38	130	5	TR	NARNI		No	04/12/2009	TRASFERIMENTO A TITOLO GRATUITO	Valore catastale	4,88	4,88	PROVINCIA	
37317	TERRENI DEMANIALI	1.2.2.01.03.01.001	Demaniale	38	131	53	TR	NARNI		No	04/12/2009	TRASFERIMENTO A TITOLO GRATUITO	Valore catastale	63,38	63,38	PROVINCIA	
37318	TERRENI DEMANIALI	1.2.2.01.03.01.001	Demaniale	38	132	140	TR	NARNI		No	04/12/2009	TRASFERIMENTO A TITOLO GRATUITO	Valore catastale	165,75	165,75	PROVINCIA	
37319	TERRENI DEMANIALI	1.2.2.01.03.01.001	Demaniale	38	133	65	TR	NARNI		No	04/12/2009	TRASFERIMENTO A TITOLO GRATUITO	Valore catastale	71,50	71,50	PROVINCIA	
37320	TERRENI DEMANIALI	1.2.2.01.03.01.001	Demaniale	38	134	70	TR	NARNI		No	04/12/2009	TRASFERIMENTO A TITOLO GRATUITO	Valore catastale	76,38	76,38	PROVINCIA	
37321	TERRENI DEMANIALI	1.2.2.01.03.01.001	Demaniale	38	135	12	TR	NARNI		No	04/12/2009	TRASFERIMENTO A TITOLO GRATUITO	Valore catastale	13,00	13,00	PROVINCIA	
37322	TERRENI DEMANIALI	1.2.2.01.03.01.001	Demaniale	38	138	390	TR	NARNI		No	04/12/2009	TRASFERIMENTO A TITOLO GRATUITO	Valore catastale	507,00	507,00	PROVINCIA	
37323	TERRENI DEMANIALI	1.2.2.01.03.01.001	Demaniale	38	142	74	TR	NARNI		No	04/12/2009	TRASFERIMENTO A TITOLO GRATUITO	Valore catastale	87,75	87,75	PROVINCIA	
37324	TERRENI DEMANIALI	1.2.2.01.03.01.001	Demaniale	71	20	860	TR	NARNI		No	04/12/2009	TRASFERIMENTO A TITOLO GRATUITO	Valore catastale	123,50	123,50	PROVINCIA	
37325	TERRENI DEMANIALI	1.2.2.01.03.01.001	Demaniale	72	241	2.420	TR	NARNI		No	04/12/2009	TRASFERIMENTO A TITOLO GRATUITO	Valore catastale	121,88	121,88	PROVINCIA	
37326	TERRENI DEMANIALI	1.2.2.01.03.01.001	Demaniale	73	1	2.640	TR	NARNI		No	04/12/2009	TRASFERIMENTO A TITOLO GRATUITO	Valore catastale	133,25	133,25	PROVINCIA	
37327	TERRENI DEMANIALI	1.2.2.01.03.01.001	Demaniale	74	197	3.800	TR	NARNI		No	04/12/2009	TRASFERIMENTO A TITOLO GRATUITO	Valore catastale	95,88	95,88	PROVINCIA	
37328	TERRENI DEMANIALI	1.2.2.01.03.01.001	Demaniale	101	375	771	TR	NARNI		No	04/12/2009	TRASFERIMENTO A TITOLO GRATUITO	Valore catastale	0,00	0,00	PROVINCIA	
37329	TERRENI DEMANIALI	1.2.2.01.03.01.001	Demaniale	101	378	192	TR	NARNI		No	04/12/2009	TRASFERIMENTO A TITOLO GRATUITO	Valore catastale	0,00	0,00	PROVINCIA	
31133	TERRENI DEMANIALI	1.2.2.01.03.01.001	Demaniale	56	618	850	PG	NOCERA UMBRA		No	16/03/1998	ESPROPRIO	Valore catastale	420,88	420,88	AGENZIA FORESTALE REGIONALE	Il valore del bene è stato determinato con il criterio Valore Catastale in quanto non si conosce il valore di esproprio
31134	TERRENI DEMANIALI	1.2.2.01.03.01.001	Demaniale	36	442	26	PG	NOCERA UMBRA		No	13/11/2009	TRASFERIMENTO A TITOLO GRATUITO	Valore catastale	13,00	13,00	PROVINCIA	
31135	TERRENI DEMANIALI	1.2.2.01.03.01.001	Demaniale	87	370	160	PG	NOCERA UMBRA		No	13/11/2009	TRASFERIMENTO A TITOLO GRATUITO	Valore catastale	79,63	79,63	PROVINCIA	

Numero Identificativo (da sistema informativo)	Classificazione secondo il piano dei conti dello Stato Patrimoniale in base al D.lgs.118/2011 (Descrizione)	Classificazione secondo il piano dei conti dello Stato Patrimoniale in base al D.lgs.118/2011 (Codice)	Classificazione ai sensi del codice civile (demaniale, disponibile, indisponibile)	Foglio	Particella	Superficie mq	Provincia	Comune	Località	Bene soggetto ad ammortamento	Data di acquisizione	Modalità di acquisizione	Criterio di valutazione secondo i principi del D.lgs 118/2011	Valore dell'immobile secondo i principi del D.lgs 118/2011 al 31/12/2019 (euro)	Valore dell'immobile secondo i principi del D.lgs 118/2011 al 31/12/2018 (euro)	Ente Gestore	Note
31136	TERRENI DEMANIALI	1.2.2.01.03.01.001	Demaniale	110	261	50	PG	NOCERA UMBRA		No	13/11/2009	TRASFERIMENTO A TITOLO GRATUITO	Valore catastale	6,50	6,50	PROVINCIA	
31137	TERRENI DEMANIALI	1.2.2.01.03.01.001	Demaniale	110	262	300	PG	NOCERA UMBRA		No	13/11/2009	TRASFERIMENTO A TITOLO GRATUITO	Valore catastale	97,50	97,50	PROVINCIA	
31138	TERRENI DEMANIALI	1.2.2.01.03.01.001	Demaniale	110	320	320	PG	NOCERA UMBRA		No	13/11/2009	TRASFERIMENTO A TITOLO GRATUITO	Valore catastale	198,25	198,25	PROVINCIA	
31139	TERRENI DEMANIALI	1.2.2.01.03.01.001	Demaniale	45	46	3.360	PG	NOCERA UMBRA		No	13/11/2009	TRASFERIMENTO A TITOLO GRATUITO	Valore catastale	1.127,75	1.127,75	PROVINCIA	
31140	TERRENI DEMANIALI	1.2.2.01.03.01.001	Demaniale	45	47	2.640	PG	NOCERA UMBRA		No	13/11/2009	TRASFERIMENTO A TITOLO GRATUITO	Valore catastale	885,63	885,63	PROVINCIA	
31141	TERRENI DEMANIALI	1.2.2.01.03.01.001	Demaniale	45	48	480	PG	NOCERA UMBRA		No	13/11/2009	TRASFERIMENTO A TITOLO GRATUITO	Valore catastale	0,00	0,00	PROVINCIA	
31142	TERRENI DEMANIALI	1.2.2.01.03.01.001	Demaniale	45	50	100	PG	NOCERA UMBRA		No	13/11/2009	TRASFERIMENTO A TITOLO GRATUITO	Valore catastale	34,13	34,13	PROVINCIA	
31143	TERRENI DEMANIALI	1.2.2.01.03.01.001	Demaniale	45	52	240	PG	NOCERA UMBRA		No	13/11/2009	TRASFERIMENTO A TITOLO GRATUITO	Valore catastale	81,25	81,25	PROVINCIA	
31144	TERRENI DEMANIALI	1.2.2.01.03.01.001	Demaniale	45	53	60	PG	NOCERA UMBRA		No	13/11/2009	TRASFERIMENTO A TITOLO GRATUITO	Valore catastale	19,50	19,50	PROVINCIA	
31145	TERRENI DEMANIALI	1.2.2.01.03.01.001	Demaniale	45	54	1.600	PG	NOCERA UMBRA		No	13/11/2009	TRASFERIMENTO A TITOLO GRATUITO	Valore catastale	537,88	537,88	PROVINCIA	
31146	TERRENI DEMANIALI	1.2.2.01.03.01.001	Demaniale	45	55	1.660	PG	NOCERA UMBRA		No	13/11/2009	TRASFERIMENTO A TITOLO GRATUITO	Valore catastale	557,38	557,38	PROVINCIA	
31147	TERRENI DEMANIALI	1.2.2.01.03.01.001	Demaniale	45	56	820	PG	NOCERA UMBRA		No	13/11/2009	TRASFERIMENTO A TITOLO GRATUITO	Valore catastale	274,63	274,63	PROVINCIA	
31148	TERRENI DEMANIALI	1.2.2.01.03.01.001	Demaniale	45	57	840	PG	NOCERA UMBRA		No	13/11/2009	TRASFERIMENTO A TITOLO GRATUITO	Valore catastale	56,88	56,88	PROVINCIA	
37476	TERRENI DEMANIALI	1.2.2.01.03.01.001	Demaniale	41	12	680	TR	ORVIETO	Grotticelle	No	13/11/2009	TRASFERIMENTO A TITOLO GRATUITO	Valore catastale	34,13	34,13	PROVINCIA	
37477	TERRENI DEMANIALI	1.2.2.01.03.01.001	Demaniale	41	13	4.640	TR	ORVIETO	Grotticelle	No	13/11/2009	TRASFERIMENTO A TITOLO GRATUITO	Valore catastale	234,00	234,00	PROVINCIA	
37478	TERRENI DEMANIALI	1.2.2.01.03.01.001	Demaniale	41	17	2.750	TR	ORVIETO	Grotticelle	No	13/11/2009	TRASFERIMENTO A TITOLO GRATUITO	Valore catastale	138,13	138,13	PROVINCIA	
37479	TERRENI DEMANIALI	1.2.2.01.03.01.001	Demaniale	41	38	52	TR	ORVIETO	Grotticelle	No	13/11/2009	TRASFERIMENTO A TITOLO GRATUITO	Valore catastale	3,25	3,25	PROVINCIA	
37480	TERRENI DEMANIALI	1.2.2.01.03.01.001	Demaniale	42	4	390	TR	ORVIETO	Cerreto Piano	No	13/11/2009	TRASFERIMENTO A TITOLO GRATUITO	Valore catastale	19,50	19,50	PROVINCIA	
37481	TERRENI DEMANIALI	1.2.2.01.03.01.001	Demaniale	42	6	1.560	TR	ORVIETO	Cerreto Piano	No	13/11/2009	TRASFERIMENTO A TITOLO GRATUITO	Valore catastale	78,00	78,00	PROVINCIA	
37482	TERRENI DEMANIALI	1.2.2.01.03.01.001	Demaniale	42	7	1.420	TR	ORVIETO	Cerreto Piano	No	13/11/2009	TRASFERIMENTO A TITOLO GRATUITO	Valore catastale	71,50	71,50	PROVINCIA	

Numero Identificativo (da sistema informativo)	Classificazione secondo il piano dei conti dello Stato Patrimoniale in base al D.lgs.118/2011 (Descrizione)	Classificazione secondo il piano dei conti dello Stato Patrimoniale in base al D.lgs.118/2011 (Codice)	Classificazione ai sensi del codice civile (demaniale, disponibile, indisponibile)	Foglio	Particella	Superficie mq	Provincia	Comune	Località	Bene soggetto ad ammortamento	Data di acquisizione	Modalità di acquisizione	Criterio di valutazione secondo i principi del D.lgs 118/2011	Valore dell'immobile secondo i principi del D.lgs 118/2011 al 31/12/2019 (euro)	Valore dell'immobile secondo i principi del D.lgs 118/2011 al 31/12/2018 (euro)	Ente Gestore	Note
37483	TERRENI DEMANIALI	1.2.2.01.03.01.001	Demaniale	42	13	120	TR	ORVIETO	Cerreto Piano	No	13/11/2009	TRASFERIMENTO A TITOLO GRATUITO	Valore catastale	6,50	6,50	PROVINCIA	
37484	TERRENI DEMANIALI	1.2.2.01.03.01.001	Demaniale	42	14	1.250	TR	ORVIETO	Cerreto Piano	No	13/11/2009	TRASFERIMENTO A TITOLO GRATUITO	Valore catastale	63,38	63,38	PROVINCIA	
37485	TERRENI DEMANIALI	1.2.2.01.03.01.001	Demaniale	42	16	460	TR	ORVIETO	Cerreto Piano	No	13/11/2009	TRASFERIMENTO A TITOLO GRATUITO	Valore catastale	22,75	22,75	PROVINCIA	
37486	TERRENI DEMANIALI	1.2.2.01.03.01.001	Demaniale	42	17	110	TR	ORVIETO	Cerreto Piano	No	13/11/2009	TRASFERIMENTO A TITOLO GRATUITO	Valore catastale	4,88	4,88	PROVINCIA	
37487	TERRENI DEMANIALI	1.2.2.01.03.01.001	Demaniale	43	1	68	TR	ORVIETO	La Cerasa	No	13/11/2009	TRASFERIMENTO A TITOLO GRATUITO	Valore catastale	3,25	3,25	PROVINCIA	
37488	TERRENI DEMANIALI	1.2.2.01.03.01.001	Demaniale	43	2	280	TR	ORVIETO	La Cerasa	No	13/11/2009	TRASFERIMENTO A TITOLO GRATUITO	Valore catastale	14,63	14,63	PROVINCIA	
37489	TERRENI DEMANIALI	1.2.2.01.03.01.001	Demaniale	43	4	1.540	TR	ORVIETO	La Cerasa	No	13/11/2009	TRASFERIMENTO A TITOLO GRATUITO	Valore catastale	78,00	78,00	PROVINCIA	
37490	TERRENI DEMANIALI	1.2.2.01.03.01.001	Demaniale	43	6	2.150	TR	ORVIETO	La Cerasa	No	13/11/2009	TRASFERIMENTO A TITOLO GRATUITO	Valore catastale	108,88	108,88	PROVINCIA	
37491	TERRENI DEMANIALI	1.2.2.01.03.01.001	Demaniale	43	9	130	TR	ORVIETO	La Cerasa	No	13/11/2009	TRASFERIMENTO A TITOLO GRATUITO	Valore catastale	6,50	6,50	PROVINCIA	
37492	TERRENI DEMANIALI	1.2.2.01.03.01.001	Demaniale	43	15	350	TR	ORVIETO	La Cerasa	No	13/11/2009	TRASFERIMENTO A TITOLO GRATUITO	Valore catastale	17,88	17,88	PROVINCIA	
37493	TERRENI DEMANIALI	1.2.2.01.03.01.001	Demaniale	43	16	150	TR	ORVIETO	La Cerasa	No	13/11/2009	TRASFERIMENTO A TITOLO GRATUITO	Valore catastale	8,13	8,13	PROVINCIA	
37494	TERRENI DEMANIALI	1.2.2.01.03.01.001	Demaniale	44	2	74	TR	ORVIETO	La Cerasa	No	13/11/2009	TRASFERIMENTO A TITOLO GRATUITO	Valore catastale	3,25	3,25	PROVINCIA	
37495	TERRENI DEMANIALI	1.2.2.01.03.01.001	Demaniale	44	4	2.080	TR	ORVIETO	La Cerasa	No	13/11/2009	TRASFERIMENTO A TITOLO GRATUITO	Valore catastale	104,00	104,00	PROVINCIA	
37496	TERRENI DEMANIALI	1.2.2.01.03.01.001	Demaniale	44	5	1.780	TR	ORVIETO	La Cerasa	No	13/11/2009	TRASFERIMENTO A TITOLO GRATUITO	Valore catastale	89,38	89,38	PROVINCIA	
37497	TERRENI DEMANIALI	1.2.2.01.03.01.001	Demaniale	74	43	270	TR	ORVIETO	Colonna di Prodo	No	13/11/2009	TRASFERIMENTO A TITOLO GRATUITO	Valore catastale	56,88	56,88	PROVINCIA	
37498	TERRENI DEMANIALI	1.2.2.01.03.01.001	Demaniale	75	18	760	TR	ORVIETO	Colonna di Prodo	No	13/11/2009	TRASFERIMENTO A TITOLO GRATUITO	Valore catastale	19,50	19,50	PROVINCIA	
37499	TERRENI DEMANIALI	1.2.2.01.03.01.001	Demaniale	77	11	1.000	TR	ORVIETO	Prodo	No	13/11/2009	TRASFERIMENTO A TITOLO GRATUITO	Valore catastale	50,38	50,38	PROVINCIA	
37500	TERRENI DEMANIALI	1.2.2.01.03.01.001	Demaniale	77	14	1.320	TR	ORVIETO	Prodo	No	13/11/2009	TRASFERIMENTO A TITOLO GRATUITO	Valore catastale	66,63	66,63	PROVINCIA	
37501	TERRENI DEMANIALI	1.2.2.01.03.01.001	Demaniale	78	2	3.280	TR	ORVIETO	Prodo	No	13/11/2009	TRASFERIMENTO A TITOLO GRATUITO	Valore catastale	165,75	165,75	PROVINCIA	
37502	TERRENI DEMANIALI	1.2.2.01.03.01.001	Demaniale	78	3	2.690	TR	ORVIETO	Prodo	No	13/11/2009	TRASFERIMENTO A TITOLO GRATUITO	Valore catastale	134,88	134,88	PROVINCIA	

Numero Identificativo (da sistema informativo)	Classificazione secondo il piano dei conti dello Stato Patrimoniale in base al D.lgs.118/2011 (Descrizione)	Classificazione secondo il piano dei conti dello Stato Patrimoniale in base al D.lgs.118/2011 (Codice)	Classificazione ai sensi del codice civile (demaniale, disponibile, indisponibile)	Foglio	Particella	Superficie mq	Provincia	Comune	Località	Bene soggetto ad ammortamento	Data di acquisizione	Modalità di acquisizione	Criterio di valutazione secondo i principi del D.lgs 118/2011	Valore dell'immobile secondo i principi del D.lgs 118/2011 al 31/12/2019 (euro)	Valore dell'immobile secondo i principi del D.lgs 118/2011 al 31/12/2018 (euro)	Ente Gestore	Note
37503	TERRENI DEMANIALI	1.2.2.01.03.01.001	Demaniale	78	4	830	TR	ORVIETO	Prodo	No	13/11/2009	TRASFERIMENTO A TITOLO GRATUITO	Valore catastale	42,25	42,25	PROVINCIA	
37504	TERRENI DEMANIALI	1.2.2.01.03.01.001	Demaniale	78	6	1.720	TR	ORVIETO	Prodo	No	13/11/2009	TRASFERIMENTO A TITOLO GRATUITO	Valore catastale	86,13	86,13	PROVINCIA	
37505	TERRENI DEMANIALI	1.2.2.01.03.01.001	Demaniale	78	7	2.410	TR	ORVIETO	Prodo	No	13/11/2009	TRASFERIMENTO A TITOLO GRATUITO	Valore catastale	121,88	121,88	PROVINCIA	
37506	TERRENI DEMANIALI	1.2.2.01.03.01.001	Demaniale	78	9	2.010	TR	ORVIETO	Prodo	No	13/11/2009	TRASFERIMENTO A TITOLO GRATUITO	Valore catastale	100,75	100,75	PROVINCIA	
37507	TERRENI DEMANIALI	1.2.2.01.03.01.001	Demaniale	78	11	610	TR	ORVIETO	Prodo	No	13/11/2009	TRASFERIMENTO A TITOLO GRATUITO	Valore catastale	30,88	30,88	PROVINCIA	
37508	TERRENI DEMANIALI	1.2.2.01.03.01.001	Demaniale	78	13	1.050	TR	ORVIETO	Prodo	No	13/11/2009	TRASFERIMENTO A TITOLO GRATUITO	Valore catastale	53,63	53,63	PROVINCIA	
37509	TERRENI DEMANIALI	1.2.2.01.03.01.001	Demaniale	78	17	450	TR	ORVIETO	Prodo	No	13/11/2009	TRASFERIMENTO A TITOLO GRATUITO	Valore catastale	22,75	22,75	PROVINCIA	
37510	TERRENI DEMANIALI	1.2.2.01.03.01.001	Demaniale	78	18	1.170	TR	ORVIETO	Prodo	No	13/11/2009	TRASFERIMENTO A TITOLO GRATUITO	Valore catastale	58,50	58,50	PROVINCIA	
37511	TERRENI DEMANIALI	1.2.2.01.03.01.001	Demaniale	79	3	960	TR	ORVIETO	Prodo	No	13/11/2009	TRASFERIMENTO A TITOLO GRATUITO	Valore catastale	48,75	48,75	PROVINCIA	
37512	TERRENI DEMANIALI	1.2.2.01.03.01.001	Demaniale	79	7	740	TR	ORVIETO	Prodo	No	13/11/2009	TRASFERIMENTO A TITOLO GRATUITO	Valore catastale	37,38	37,38	PROVINCIA	
37513	TERRENI DEMANIALI	1.2.2.01.03.01.001	Demaniale	79	18	3.320	TR	ORVIETO	Prodo	No	13/11/2009	TRASFERIMENTO A TITOLO GRATUITO	Valore catastale	167,38	167,38	PROVINCIA	
37514	TERRENI DEMANIALI	1.2.2.01.03.01.001	Demaniale	79	19	7.970	TR	ORVIETO	Prodo	No	13/11/2009	TRASFERIMENTO A TITOLO GRATUITO	Valore catastale	401,38	401,38	PROVINCIA	
37515	TERRENI DEMANIALI	1.2.2.01.03.01.001	Demaniale	79	33	800	TR	ORVIETO	Prodo	No	13/11/2009	TRASFERIMENTO A TITOLO GRATUITO	Valore catastale	40,63	40,63	PROVINCIA	
37516	TERRENI DEMANIALI	1.2.2.01.03.01.001	Demaniale	79	42	3.070	TR	ORVIETO	Prodo	No	13/11/2009	TRASFERIMENTO A TITOLO GRATUITO	Valore catastale	154,38	154,38	PROVINCIA	
37517	TERRENI DEMANIALI	1.2.2.01.03.01.001	Demaniale	79	43	1.150	TR	ORVIETO	Prodo	No	13/11/2009	TRASFERIMENTO A TITOLO GRATUITO	Valore catastale	58,50	58,50	PROVINCIA	
37518	TERRENI DEMANIALI	1.2.2.01.03.01.001	Demaniale	79	46	860	TR	ORVIETO	Prodo	No	13/11/2009	TRASFERIMENTO A TITOLO GRATUITO	Valore catastale	43,88	43,88	PROVINCIA	
37519	TERRENI DEMANIALI	1.2.2.01.03.01.001	Demaniale	79	64	270	TR	ORVIETO	Prodo	No	13/11/2009	TRASFERIMENTO A TITOLO GRATUITO	Valore catastale	13,00	13,00	PROVINCIA	
37520	TERRENI DEMANIALI	1.2.2.01.03.01.001	Demaniale	94	40	3.970	TR	ORVIETO	San Giorgio	No	13/11/2009	TRASFERIMENTO A TITOLO GRATUITO	Valore catastale	833,63	833,63	PROVINCIA	
37521	TERRENI DEMANIALI	1.2.2.01.03.01.001	Demaniale	94	41	650	TR	ORVIETO	San Giorgio	No	13/11/2009	TRASFERIMENTO A TITOLO GRATUITO	Valore catastale	136,50	136,50	PROVINCIA	
37522	TERRENI DEMANIALI	1.2.2.01.03.01.001	Demaniale	94	49	3.340	TR	ORVIETO	San Giorgio	No	13/11/2009	TRASFERIMENTO A TITOLO GRATUITO	Valore catastale	700,38	700,38	PROVINCIA	

Numero Identificativo (da sistema informativo)	Classificazione secondo il piano dei conti dello Stato Patrimoniale in base al D.lgs.118/2011 (Descrizione)	Classificazione secondo il piano dei conti dello Stato Patrimoniale in base al D.lgs.118/2011 (Codice)	Classificazione ai sensi del codice civile (demaniale, disponibile, indisponibile)	Foglio	Particella	Superficie mq	Provincia	Comune	Località	Bene soggetto ad ammortamento	Data di acquisizione	Modalità di acquisizione	Criterio di valutazione secondo i principi del D.lgs 118/2011	Valore dell'immobile secondo i principi del D.lgs 118/2011 al 31/12/2019 (euro)	Valore dell'immobile secondo i principi del D.lgs 118/2011 al 31/12/2018 (euro)	Ente Gestore	Note
37523	TERRENI DEMANIALI	1.2.2.01.03.01.001	Demaniale	95	18	770	TR	ORVIETO	San Giorgio	No	13/11/2009	TRASFERIMENTO A TITOLO GRATUITO	Valore catastale	160,88	160,88	PROVINCIA	
37524	TERRENI DEMANIALI	1.2.2.01.03.01.001	Demaniale	95	31	5.340	TR	ORVIETO	San Giorgio	No	13/11/2009	TRASFERIMENTO A TITOLO GRATUITO	Valore catastale	1.119,63	1.119,63	PROVINCIA	
37525	TERRENI DEMANIALI	1.2.2.01.03.01.001	Demaniale	95	33	2.600	TR	ORVIETO	San Giorgio	No	13/11/2009	TRASFERIMENTO A TITOLO GRATUITO	Valore catastale	546,00	546,00	PROVINCIA	
37526	TERRENI DEMANIALI	1.2.2.01.03.01.001	Demaniale	95	35	2.160	TR	ORVIETO	San Giorgio	No	13/11/2009	TRASFERIMENTO A TITOLO GRATUITO	Valore catastale	453,38	453,38	PROVINCIA	
37527	TERRENI DEMANIALI	1.2.2.01.03.01.001	Demaniale	95	42	5.110	TR	ORVIETO	San Giorgio	No	13/11/2009	TRASFERIMENTO A TITOLO GRATUITO	Valore catastale	1.072,50	1.072,50	PROVINCIA	
37528	TERRENI DEMANIALI	1.2.2.01.03.01.001	Demaniale	95	48	4.120	TR	ORVIETO	San Giorgio	No	13/11/2009	TRASFERIMENTO A TITOLO GRATUITO	Valore catastale	864,50	864,50	PROVINCIA	
37529	TERRENI DEMANIALI	1.2.2.01.03.01.001	Demaniale	96	2	1.710	TR	ORVIETO	Capretta	No	13/11/2009	TRASFERIMENTO A TITOLO GRATUITO	Valore catastale	42,25	42,25	PROVINCIA	
37530	TERRENI DEMANIALI	1.2.2.01.03.01.001	Demaniale	96	3	1.960	TR	ORVIETO	Capretta	No	13/11/2009	TRASFERIMENTO A TITOLO GRATUITO	Valore catastale	48,75	48,75	PROVINCIA	
37531	TERRENI DEMANIALI	1.2.2.01.03.01.001	Demaniale	96	9	4.000	TR	ORVIETO	Capretta	No	13/11/2009	TRASFERIMENTO A TITOLO GRATUITO	Valore catastale	671,13	671,13	PROVINCIA	
37532	TERRENI DEMANIALI	1.2.2.01.03.01.001	Demaniale	96	55	1.530	TR	ORVIETO	Capretta	No	13/11/2009	TRASFERIMENTO A TITOLO GRATUITO	Valore catastale	256,75	256,75	PROVINCIA	
37533	TERRENI DEMANIALI	1.2.2.01.03.01.001	Demaniale	96	56	2.120	TR	ORVIETO	Capretta	No	13/11/2009	TRASFERIMENTO A TITOLO GRATUITO	Valore catastale	355,88	355,88	PROVINCIA	
37534	TERRENI DEMANIALI	1.2.2.01.03.01.001	Demaniale	96	68	3.760	TR	ORVIETO	Capretta	No	13/11/2009	TRASFERIMENTO A TITOLO GRATUITO	Valore catastale	630,50	630,50	PROVINCIA	
37535	TERRENI DEMANIALI	1.2.2.01.03.01.001	Demaniale	96	69	940	TR	ORVIETO	Capretta	No	13/11/2009	TRASFERIMENTO A TITOLO GRATUITO	Valore catastale	47,13	47,13	PROVINCIA	
37537	TERRENI DEMANIALI	1.2.2.01.03.01.001	Demaniale	132	19	2.280	TR	ORVIETO	Ciconia	No	13/11/2009	TRASFERIMENTO A TITOLO GRATUITO	Valore catastale	115,38	115,38	PROVINCIA	
37538	TERRENI DEMANIALI	1.2.2.01.03.01.001	Demaniale	189	343	7.600	TR	ORVIETO	Orvieto Scalo	No	13/11/2009	TRASFERIMENTO A TITOLO GRATUITO	Valore catastale	12.080,25	12.080,25	PROVINCIA	
37539	TERRENI DEMANIALI	1.2.2.01.03.01.001	Demaniale	191	69	24	TR	ORVIETO	Orvieto Scalo	No	13/11/2009	TRASFERIMENTO A TITOLO GRATUITO	Valore catastale	43,88	43,88	PROVINCIA	
37540	TERRENI DEMANIALI	1.2.2.01.03.01.001	Demaniale	191	73	120	TR	ORVIETO	Orvieto Scalo	No	13/11/2009	TRASFERIMENTO A TITOLO GRATUITO	Valore catastale	216,13	216,13	PROVINCIA	
37541	TERRENI DEMANIALI	1.2.2.01.03.01.001	Demaniale	191	191	730	TR	ORVIETO	Orvieto Scalo	No	13/11/2009	TRASFERIMENTO A TITOLO GRATUITO	Valore catastale	1.317,88	1.317,88	PROVINCIA	
37542	TERRENI DEMANIALI	1.2.2.01.03.01.001	Demaniale	191	194	90	TR	ORVIETO	Orvieto Scalo	No	13/11/2009	TRASFERIMENTO A TITOLO GRATUITO	Valore catastale	162,50	162,50	PROVINCIA	
37543	TERRENI DEMANIALI	1.2.2.01.03.01.001	Demaniale	191	195	10	TR	ORVIETO	Orvieto Scalo	No	13/11/2009	TRASFERIMENTO A TITOLO GRATUITO	Valore catastale	17,88	17,88	PROVINCIA	

Numero Identificativo (da sistema informativo)	Classificazione secondo il piano dei conti dello Stato Patrimoniale in base al D.lgs.118/2011 (Descrizione)	Classificazione secondo il piano dei conti dello Stato Patrimoniale in base al D.lgs.118/2011 (Codice)	Classificazione ai sensi del codice civile (demaniale, disponibile, indisponibile)	Foglio	Particella	Superficie mq	Provincia	Comune	Località	Bene soggetto ad ammortamento	Data di acquisizione	Modalità di acquisizione	Criterio di valutazione secondo i principi del D.lgs 118/2011	Valore dell'immobile secondo i principi del D.lgs 118/2011 al 31/12/2019 (euro)	Valore dell'immobile secondo i principi del D.lgs 118/2011 al 31/12/2018 (euro)	Ente Gestore	Note
37544	TERRENI DEMANIALI	1.2.2.01.03.01.001	Demaniale	191	200	260	TR	ORVIETO	Orvieto Scalo	No	13/11/2009	TRASFERIMENTO A TITOLO GRATUITO	Valore catastale	469,63	469,63	PROVINCIA	
37545	TERRENI DEMANIALI	1.2.2.01.03.01.001	Demaniale	191	202	70	TR	ORVIETO	Orvieto Scalo	No	13/11/2009	TRASFERIMENTO A TITOLO GRATUITO	Valore catastale	126,75	126,75	PROVINCIA	
37546	TERRENI DEMANIALI	1.2.2.01.03.01.001	Demaniale	191	204	70	TR	ORVIETO	Orvieto Scalo	No	13/11/2009	TRASFERIMENTO A TITOLO GRATUITO	Valore catastale	126,75	126,75	PROVINCIA	
37547	TERRENI DEMANIALI	1.2.2.01.03.01.001	Demaniale	191	206	445	TR	ORVIETO	Orvieto Scalo	No	13/11/2009	TRASFERIMENTO A TITOLO GRATUITO	Valore catastale	653,25	653,25	PROVINCIA	
37548	TERRENI DEMANIALI	1.2.2.01.03.01.001	Demaniale	191	209	570	TR	ORVIETO	Orvieto Scalo	No	13/11/2009	TRASFERIMENTO A TITOLO GRATUITO	Valore catastale	550,88	550,88	PROVINCIA	
37549	TERRENI DEMANIALI	1.2.2.01.03.01.001	Demaniale	191	212	570	TR	ORVIETO	Orvieto Scalo	No	13/11/2009	TRASFERIMENTO A TITOLO GRATUITO	Valore catastale	550,88	550,88	PROVINCIA	
37550	TERRENI DEMANIALI	1.2.2.01.03.01.001	Demaniale	189	524	2.890	TR	ORVIETO	San Martino	No	13/11/2009	TRASFERIMENTO A TITOLO GRATUITO	Valore catastale	2.788,50	2.788,50	PROVINCIA	
37551	TERRENI DEMANIALI	1.2.2.01.03.01.001	Demaniale	189	527	190	TR	ORVIETO	Orvieto Scalo	No	13/11/2009	TRASFERIMENTO A TITOLO GRATUITO	Valore catastale	0,00	0,00	PROVINCIA	
37552	TERRENI DEMANIALI	1.2.2.01.03.01.001	Demaniale	189	529	4.160	TR	ORVIETO	San Martino	No	13/11/2009	TRASFERIMENTO A TITOLO GRATUITO	Valore catastale	4.015,38	4.015,38	PROVINCIA	
37553	TERRENI DEMANIALI	1.2.2.01.03.01.001	Demaniale	189	532	3.780	TR	ORVIETO	San Martino	No	13/11/2009	TRASFERIMENTO A TITOLO GRATUITO	Valore catastale	3.648,13	3.648,13	PROVINCIA	
37554	TERRENI DEMANIALI	1.2.2.01.03.01.001	Demaniale	189	535	340	TR	ORVIETO	San Martino	No	13/11/2009	TRASFERIMENTO A TITOLO GRATUITO	Valore catastale	214,50	214,50	PROVINCIA	
37555	TERRENI DEMANIALI	1.2.2.01.03.01.001	Demaniale	189	537	40	TR	ORVIETO	San Martino	No	13/11/2009	TRASFERIMENTO A TITOLO GRATUITO	Valore catastale	24,38	24,38	PROVINCIA	
37556	TERRENI DEMANIALI	1.2.2.01.03.01.001	Demaniale	189	539	4.760	TR	ORVIETO	San Martino	No	13/11/2009	TRASFERIMENTO A TITOLO GRATUITO	Valore catastale	2.996,50	2.996,50	PROVINCIA	
37557	TERRENI DEMANIALI	1.2.2.01.03.01.001	Demaniale	189	544	200	TR	ORVIETO	San Martino	No	13/11/2009	TRASFERIMENTO A TITOLO GRATUITO	Valore catastale	193,38	193,38	PROVINCIA	
37558	TERRENI DEMANIALI	1.2.2.01.03.01.001	Demaniale	189	548	70	TR	ORVIETO	San Martino	No	13/11/2009	TRASFERIMENTO A TITOLO GRATUITO	Valore catastale	68,25	68,25	PROVINCIA	
37559	TERRENI DEMANIALI	1.2.2.01.03.01.001	Demaniale	189	550	30	TR	ORVIETO	San Martino	No	13/11/2009	TRASFERIMENTO A TITOLO GRATUITO	Valore catastale	29,25	29,25	PROVINCIA	
37560	TERRENI DEMANIALI	1.2.2.01.03.01.001	Demaniale	189	551	40	TR	ORVIETO	San Martino	No	13/11/2009	TRASFERIMENTO A TITOLO GRATUITO	Valore catastale	39,00	39,00	PROVINCIA	
37561	TERRENI DEMANIALI	1.2.2.01.03.01.001	Demaniale	189	553	20	TR	ORVIETO	San Martino	No	13/11/2009	TRASFERIMENTO A TITOLO GRATUITO	Valore catastale	9,75	9,75	PROVINCIA	
37562	TERRENI DEMANIALI	1.2.2.01.03.01.001	Demaniale	189	557	3.490	TR	ORVIETO	San Martino	No	13/11/2009	TRASFERIMENTO A TITOLO GRATUITO	Valore catastale	3.368,63	3.368,63	PROVINCIA	
37563	TERRENI DEMANIALI	1.2.2.01.03.01.001	Demaniale	189	561	840	TR	ORVIETO	San Martino	No	13/11/2009	TRASFERIMENTO A TITOLO GRATUITO	Valore catastale	810,88	810,88	PROVINCIA	

Numero Identificativo (da sistema informativo)	Classificazione secondo il piano dei conti dello Stato Patrimoniale in base al D.lgs.118/2011 (Descrizione)	Classificazione secondo il piano dei conti dello Stato Patrimoniale in base al D.lgs.118/2011 (Codice)	Classificazione ai sensi del codice civile (demaniale, disponibile, indisponibile)	Foglio	Particella	Superficie mq	Provincia	Comune	Località	Bene soggetto ad ammortamento	Data di acquisizione	Modalità di acquisizione	Criterio di valutazione secondo i principi del D.lgs 118/2011	Valore dell'immobile secondo i principi del D.lgs 118/2011 al 31/12/2019 (euro)	Valore dell'immobile secondo i principi del D.lgs 118/2011 al 31/12/2018 (euro)	Ente Gestore	Note
37564	TERRENI DEMANIALI	1.2.2.01.03.01.001	Demaniale	189	563	1.130	TR	ORVIETO	San Martino	No	13/11/2009	TRASFERIMENTO A TITOLO GRATUITO	Valore catastale	1.090,38	1.090,38	PROVINCIA	
37565	TERRENI DEMANIALI	1.2.2.01.03.01.001	Demaniale	189	565	70	TR	ORVIETO	San Martino	No	13/11/2009	TRASFERIMENTO A TITOLO GRATUITO	Valore catastale	43,88	43,88	PROVINCIA	
37566	TERRENI DEMANIALI	1.2.2.01.03.01.001	Demaniale	189	567	3.180	TR	ORVIETO	San Martino	No	13/11/2009	TRASFERIMENTO A TITOLO GRATUITO	Valore catastale	3.069,63	3.069,63	PROVINCIA	
37567	TERRENI DEMANIALI	1.2.2.01.03.01.001	Demaniale	189	569	3.230	TR	ORVIETO	San Martino	No	13/11/2009	TRASFERIMENTO A TITOLO GRATUITO	Valore catastale	3.116,75	3.116,75	PROVINCIA	
37568	TERRENI DEMANIALI	1.2.2.01.03.01.001	Demaniale	189	168	4.364	TR	ORVIETO	San Martino	No	13/11/2009	TRASFERIMENTO A TITOLO GRATUITO	Valore catastale	0,00	914,88	PROVINCIA	Trasferimento al Demanio dello Stato in attuazione al DPCM del 20/02/2018, Verbale sottoscritto in data 20/09/2018 - Registrazione anno 2019
37569	TERRENI DEMANIALI	1.2.2.01.03.01.001	Demaniale	189	194	6.370	TR	ORVIETO	San Martino	No	13/11/2009	TRASFERIMENTO A TITOLO GRATUITO	Valore catastale	0,00	160,88	PROVINCIA	Trasferimento al Demanio dello Stato in attuazione al DPCM del 20/02/2018, Verbale sottoscritto in data 20/09/2018 - Registrazione anno 2019
37570	TERRENI DEMANIALI	1.2.2.01.03.01.001	Demaniale	189	197	1.280	TR	ORVIETO	San Martino	No	13/11/2009	TRASFERIMENTO A TITOLO GRATUITO	Valore catastale	0,00	193,38	PROVINCIA	Trasferimento al Demanio dello Stato in attuazione al DPCM del 20/02/2018, Verbale sottoscritto in data 20/09/2018 - Registrazione anno 2019
37571	TERRENI DEMANIALI	1.2.2.01.03.01.001	Demaniale	189	198	510	TR	ORVIETO	San Martino	No	13/11/2009	TRASFERIMENTO A TITOLO GRATUITO	Valore catastale	0,00	76,38	PROVINCIA	Trasferimento al Demanio dello Stato in attuazione al DPCM del 20/02/2018, Verbale sottoscritto in data 20/09/2018 - Registrazione anno 2019
37572	TERRENI DEMANIALI	1.2.2.01.03.01.001	Demaniale	189	210	430	TR	ORVIETO	San Martino	No	13/11/2009	TRASFERIMENTO A TITOLO GRATUITO	Valore catastale	0,00	271,38	PROVINCIA	Trasferimento al Demanio dello Stato in attuazione al DPCM del 20/02/2018, Verbale sottoscritto in data 20/09/2018 - Registrazione anno 2019
37573	TERRENI DEMANIALI	1.2.2.01.03.01.001	Demaniale	189	211	1.180	TR	ORVIETO	San Martino	No	13/11/2009	TRASFERIMENTO A TITOLO GRATUITO	Valore catastale	0,00	29,25	PROVINCIA	Trasferimento al Demanio dello Stato in attuazione al DPCM del 20/02/2018, Verbale sottoscritto in data 20/09/2018 - Registrazione anno 2019
37574	TERRENI DEMANIALI	1.2.2.01.03.01.001	Demaniale	189	212	790	TR	ORVIETO	San Martino	No	13/11/2009	TRASFERIMENTO A TITOLO GRATUITO	Valore catastale	0,00	497,25	PROVINCIA	Trasferimento al Demanio dello Stato in attuazione al DPCM del 20/02/2018, Verbale sottoscritto in data 20/09/2018 - Registrazione anno 2019
37575	TERRENI DEMANIALI	1.2.2.01.03.01.001	Demaniale	189	213	3.900	TR	ORVIETO	San Marino	No	13/11/2009	TRASFERIMENTO A TITOLO GRATUITO	Valore catastale	0,00	2.455,38	PROVINCIA	Trasferimento al Demanio dello Stato in attuazione al DPCM del 20/02/2018, Verbale sottoscritto in data 20/09/2018 - Registrazione anno 2019
37576	TERRENI DEMANIALI	1.2.2.01.03.01.001	Demaniale	189	233	760	TR	ORVIETO	San martino	No	13/11/2009	TRASFERIMENTO A TITOLO GRATUITO	Valore catastale	0,00	477,75	PROVINCIA	Trasferimento al Demanio dello Stato in attuazione al DPCM del 20/02/2018, Verbale sottoscritto in data 20/09/2018 - Registrazione anno 2019
37577	TERRENI DEMANIALI	1.2.2.01.03.01.001	Demaniale	157	409	65	TR	ORVIETO	Orvieto Scalo	No	22/03/2010	ACQUISIZIONE	Valore catastale	1,63	0,00	PROVINCIA	Aggiornameto catastale/culturale anno 2019
37578	TERRENI DEMANIALI	1.2.2.01.03.01.001	Demaniale	58	73	370	TR	ORVIETO		No	10/05/2007	ACQUISIZIONE	Valore catastale	0,00	0,00	AGENZIA FORESTALE REGIONALE	Il valore del bene è stato determinato con il criterio Valore Catastale in quanto non si conosce il valore di acquisizione-Valore non presente in quanto il reddito d'impresa per la tipologia del bene è uguale a 0
37579	TERRENI DEMANIALI	1.2.2.01.03.01.001	Demaniale	58	258	160	TR	ORVIETO		No	10/05/2007	ACQUISIZIONE	Valore catastale	208,00	208,00	AGENZIA FORESTALE REGIONALE	Il valore del bene è stato determinato con il criterio Valore Catastale in quanto non si conosce il valore di acquisizione
37580	TERRENI DEMANIALI	1.2.2.01.03.01.001	Demaniale	58	260	1.460	TR	ORVIETO		No	10/05/2007	ACQUISIZIONE	Valore catastale	1.408,88	1.408,88	AGENZIA FORESTALE REGIONALE	Il valore del bene è stato determinato con il criterio Valore Catastale in quanto non si conosce il valore di acquisizione
37581	TERRENI DEMANIALI	1.2.2.01.03.01.001	Demaniale	59	11	730	TR	ORVIETO		No	10/05/2007	ACQUISIZIONE	Valore catastale	152,75	152,75	AGENZIA FORESTALE REGIONALE	Il valore del bene è stato determinato con il criterio Valore Catastale in quanto non si conosce il valore di acquisizione
37582	TERRENI DEMANIALI	1.2.2.01.03.01.001	Demaniale	59	21	1.080	TR	ORVIETO		No	31/05/2007	ACQUISIZIONE	Valore catastale	182,00	182,00	AGENZIA FORESTALE REGIONALE	Il valore del bene è stato determinato con il criterio Valore Catastale in quanto non si conosce il valore di acquisizione
37583	TERRENI DEMANIALI	1.2.2.01.03.01.001	Demaniale	59	275	190	TR	ORVIETO		No	10/05/2007	ACQUISIZIONE	Valore catastale	95,88	95,88	AGENZIA FORESTALE REGIONALE	Il valore del bene è stato determinato con il criterio Valore Catastale in quanto non si conosce il valore di acquisizione

Numero Identificativo (da sistema informativo)	Classificazione secondo il piano dei conti dello Stato Patrimoniale in base al D.lgs.118/2011 (Descrizione)	Classificazione secondo il piano dei conti dello Stato Patrimoniale in base al D.lgs.118/2011 (Codice)	Classificazione ai sensi del codice civile (demaniale, disponibile, indisponibile)	Foglio	Particella	Superficie mq	Provincia	Comune	Località	Bene soggetto ad ammortamento	Data di acquisizione	Modalità di acquisizione	Criterio di valutazione secondo i principi del D.lgs 118/2011	Valore dell'immobile secondo i principi del D.lgs 118/2011 al 31/12/2019 (euro)	Valore dell'immobile secondo i principi del D.lgs 118/2011 al 31/12/2018 (euro)	Ente Gestore	Note
37584	TERRENI DEMANIALI	1.2.2.01.03.01.001	Demaniale	59	281	50	TR	ORVIETO		No	10/05/2007	ACQUISIZIONE	Valore catastale	24,38	24,38	AGENZIA FORESTALE REGIONALE	Il valore del bene è stato determinato con il criterio Valore Catastale in quanto non si conosce il valore di acquisizione
37585	TERRENI DEMANIALI	1.2.2.01.03.01.001	Demaniale	59	283	330	TR	ORVIETO		No	10/05/2007	ACQUISIZIONE	Valore catastale	165,75	165,75	AGENZIA FORESTALE REGIONALE	Il valore del bene è stato determinato con il criterio Valore Catastale in quanto non si conosce il valore di acquisizione
37586	TERRENI DEMANIALI	1.2.2.01.03.01.001	Demaniale	60	2	520	TR	ORVIETO		No	10/05/2007	ACQUISIZIONE	Valore catastale	13,00	13,00	AGENZIA FORESTALE REGIONALE	Il valore del bene è stato determinato con il criterio Valore Catastale in quanto non si conosce il valore di acquisizione
37587	TERRENI DEMANIALI	1.2.2.01.03.01.001	Demaniale	60	68	760	TR	ORVIETO		No	10/05/2007	ACQUISIZIONE	Valore catastale	19,50	19,50	AGENZIA FORESTALE REGIONALE	Il valore del bene è stato determinato con il criterio Valore Catastale in quanto non si conosce il valore di acquisizione
37588	TERRENI DEMANIALI	1.2.2.01.03.01.001	Demaniale	60	78	110	TR	ORVIETO		No	10/05/2007	ACQUISIZIONE	Valore catastale	3,25	3,25	AGENZIA FORESTALE REGIONALE	Il valore del bene è stato determinato con il criterio Valore Catastale in quanto non si conosce il valore di acquisizione
37589	TERRENI DEMANIALI	1.2.2.01.03.01.001	Demaniale	60	79	90	TR	ORVIETO		No	31/05/2007	ACQUISIZIONE	Valore catastale	86,13	86,13	AGENZIA FORESTALE REGIONALE	Il valore del bene è stato determinato con il criterio Valore Catastale in quanto non si conosce il valore di acquisizione
37590	TERRENI DEMANIALI	1.2.2.01.03.01.001	Demaniale	123	47	1.800	TR	ORVIETO		No	10/05/2007	ACQUISIZIONE	Valore catastale	453,38	453,38	AGENZIA FORESTALE REGIONALE	Il valore del bene è stato determinato con il criterio Valore Catastale in quanto non si conosce il valore di acquisizione
37591	TERRENI DEMANIALI	1.2.2.01.03.01.001	Demaniale	123	161	5.155	TR	ORVIETO		No	10/05/2007	ACQUISIZIONE	Valore catastale	7.008,63	7.008,63	AGENZIA FORESTALE REGIONALE	Il valore del bene è stato determinato con il criterio Valore Catastale in quanto non si conosce il valore di acquisizione
37592	TERRENI DEMANIALI	1.2.2.01.03.01.001	Demaniale	124	50	1.410	TR	ORVIETO		No	31/05/2007	ACQUISIZIONE	Valore catastale	710,13	710,13	AGENZIA FORESTALE REGIONALE	Il valore del bene è stato determinato con il criterio Valore Catastale in quanto non si conosce il valore di acquisizione
37593	TERRENI DEMANIALI	1.2.2.01.03.01.001	Demaniale	124	52	930	TR	ORVIETO		No	24/05/2007	ACQUISIZIONE	Valore catastale	312,00	312,00	AGENZIA FORESTALE REGIONALE	Il valore del bene è stato determinato con il criterio Valore Catastale in quanto non si conosce il valore di acquisizione
37594	TERRENI DEMANIALI	1.2.2.01.03.01.001	Demaniale	124	181	700	TR	ORVIETO		No	06/03/2008	ACQUISIZIONE	Valore catastale	175,50	175,50	AGENZIA FORESTALE REGIONALE	Il valore del bene è stato determinato con il criterio Valore Catastale in quanto non si conosce il valore di acquisizione
37595	TERRENI DEMANIALI	1.2.2.01.03.01.001	Demaniale	124	290	2.740	TR	ORVIETO		No	06/03/2008	ACQUISIZIONE	Valore catastale	4.023,50	4.023,50	AGENZIA FORESTALE REGIONALE	Il valore del bene è stato determinato con il criterio Valore Catastale in quanto non si conosce il valore di acquisizione
37596	TERRENI DEMANIALI	1.2.2.01.03.01.001	Demaniale	124	291	760	TR	ORVIETO		No	06/03/2008	ACQUISIZIONE	Valore catastale	1.116,38	1.116,38	AGENZIA FORESTALE REGIONALE	Il valore del bene è stato determinato con il criterio Valore Catastale in quanto non si conosce il valore di acquisizione
37597	TERRENI DEMANIALI	1.2.2.01.03.01.001	Demaniale	124	293	140	TR	ORVIETO		No	06/03/2008	ACQUISIZIONE	Valore catastale	206,38	206,38	AGENZIA FORESTALE REGIONALE	Il valore del bene è stato determinato con il criterio Valore Catastale in quanto non si conosce il valore di acquisizione
37598	TERRENI DEMANIALI	1.2.2.01.03.01.001	Demaniale	124	337	24	TR	ORVIETO		No	05/07/2007	ACQUISIZIONE	Valore catastale	6,50	6,50	AGENZIA FORESTALE REGIONALE	Il valore del bene è stato determinato con il criterio Valore Catastale in quanto non si conosce il valore di acquisizione
37599	TERRENI DEMANIALI	1.2.2.01.03.01.001	Demaniale	124	342	4.940	TR	ORVIETO		No	06/03/2008	ACQUISIZIONE	Valore catastale	745,88	745,88	AGENZIA FORESTALE REGIONALE	Il valore del bene è stato determinato con il criterio Valore Catastale in quanto non si conosce il valore di acquisizione
37600	TERRENI DEMANIALI	1.2.2.01.03.01.001	Demaniale	124	343	1.200	TR	ORVIETO		No	06/03/2008	ACQUISIZIONE	Valore catastale	182,00	182,00	AGENZIA FORESTALE REGIONALE	Il valore del bene è stato determinato con il criterio Valore Catastale in quanto non si conosce il valore di acquisizione
37601	TERRENI DEMANIALI	1.2.2.01.03.01.001	Demaniale	124	368	242	TR	ORVIETO		No	12/07/2007	ACQUISIZIONE	Valore catastale	50,38	50,38	AGENZIA FORESTALE REGIONALE	Il valore del bene è stato determinato con il criterio Valore Catastale in quanto non si conosce il valore di acquisizione
37602	TERRENI DEMANIALI	1.2.2.01.03.01.001	Demaniale	124	372	638	TR	ORVIETO		No	05/07/2007	ACQUISIZIONE	Valore catastale	1.054,63	1.054,63	AGENZIA FORESTALE REGIONALE	Il valore del bene è stato determinato con il criterio Valore Catastale in quanto non si conosce il valore di acquisizione
37603	TERRENI DEMANIALI	1.2.2.01.03.01.001	Demaniale	124	374	422	TR	ORVIETO		No	24/05/2007	ACQUISIZIONE	Valore catastale	697,13	697,13	AGENZIA FORESTALE REGIONALE	Il valore del bene è stato determinato con il criterio Valore Catastale in quanto non si conosce il valore di acquisizione

Numero Identificativo (da sistema informativo)	Classificazione secondo il piano dei conti dello Stato Patrimoniale in base al D.lgs.118/2011 (Descrizione)	Classificazione secondo il piano dei conti dello Stato Patrimoniale in base al D.lgs.118/2011 (Codice)	Classificazione ai sensi del codice civile (demaniale, disponibile, indisponibile)	Foglio	Particella	Superficie mq	Provincia	Comune	Località	Bene soggetto ad ammortamento	Data di acquisizione	Modalità di acquisizione	Criterio di valutazione secondo i principi del D.lgs 118/2011	Valore dell'immobile secondo i principi del D.lgs 118/2011 al 31/12/2019 (euro)	Valore dell'immobile secondo i principi del D.lgs 118/2011 al 31/12/2018 (euro)	Ente Gestore	Note
37604	TERRENI DEMANIALI	1.2.2.01.03.01.001	Demaniale	124	376	526	TR	ORVIETO		No	24/05/2007	ACQUISIZIONE	Valore catastale	869,38	869,38	AGENZIA FORESTALE REGIONALE	Il valore del bene è stato determinato con il criterio Valore Catastale in quanto non si conosce il valore di acquisizione
37605	TERRENI DEMANIALI	1.2.2.01.03.01.001	Demaniale	124	378	687	TR	ORVIETO		No	24/05/2007	ACQUISIZIONE	Valore catastale	1.135,88	1.135,88	AGENZIA FORESTALE REGIONALE	Il valore del bene è stato determinato con il criterio Valore Catastale in quanto non si conosce il valore di acquisizione
37606	TERRENI DEMANIALI	1.2.2.01.03.01.001	Demaniale	124	382	597	TR	ORVIETO		No	31/05/2007	ACQUISIZIONE	Valore catastale	786,50	786,50	AGENZIA FORESTALE REGIONALE	Il valore del bene è stato determinato con il criterio Valore Catastale in quanto non si conosce il valore di acquisizione
37607	TERRENI DEMANIALI	1.2.2.01.03.01.001	Demaniale	124	383	3	TR	ORVIETO		No	31/05/2007	ACQUISIZIONE	Valore catastale	3,25	3,25	AGENZIA FORESTALE REGIONALE	Il valore del bene è stato determinato con il criterio Valore Catastale in quanto non si conosce il valore di acquisizione
37608	TERRENI DEMANIALI	1.2.2.01.03.01.001	Demaniale	124	385	862	TR	ORVIETO		No	31/05/2007	ACQUISIZIONE	Valore catastale	1.135,88	1.135,88	AGENZIA FORESTALE REGIONALE	Il valore del bene è stato determinato con il criterio Valore Catastale in quanto non si conosce il valore di acquisizione
37609	TERRENI DEMANIALI	1.2.2.01.03.01.001	Demaniale	124	387	1.703	TR	ORVIETO		No	24/05/2007	ACQUISIZIONE	Valore catastale	2.500,88	2.500,88	AGENZIA FORESTALE REGIONALE	Il valore del bene è stato determinato con il criterio Valore Catastale in quanto non si conosce il valore di acquisizione
37610	TERRENI DEMANIALI	1.2.2.01.03.01.001	Demaniale	124	393	630	TR	ORVIETO		No	06/03/2008	ACQUISIZIONE	Valore catastale	924,63	924,63	AGENZIA FORESTALE REGIONALE	Il valore del bene è stato determinato con il criterio Valore Catastale in quanto non si conosce il valore di acquisizione
37611	TERRENI DEMANIALI	1.2.2.01.03.01.001	Demaniale	124	395	3.962	TR	ORVIETO		No	06/03/2008	ACQUISIZIONE	Valore catastale	5.819,13	5.819,13	AGENZIA FORESTALE REGIONALE	Il valore del bene è stato determinato con il criterio Valore Catastale in quanto non si conosce il valore di acquisizione
37612	TERRENI DEMANIALI	1.2.2.01.03.01.001	Demaniale	124	397	250	TR	ORVIETO		No	06/03/2008	ACQUISIZIONE	Valore catastale	367,25	367,25	AGENZIA FORESTALE REGIONALE	Il valore del bene è stato determinato con il criterio Valore Catastale in quanto non si conosce il valore di acquisizione
37613	TERRENI DEMANIALI	1.2.2.01.03.01.001	Demaniale	125	48	1.530	TR	ORVIETO		No	12/07/2007	ACQUISIZIONE	Valore catastale	770,25	770,25	AGENZIA FORESTALE REGIONALE	Il valore del bene è stato determinato con il criterio Valore Catastale in quanto non si conosce il valore di acquisizione
37614	TERRENI DEMANIALI	1.2.2.01.03.01.001	Demaniale	125	641	245	TR	ORVIETO		No	25/01/2007	ACQUISIZIONE	Valore catastale	237,25	237,25	AGENZIA FORESTALE REGIONALE	Il valore del bene è stato determinato con il criterio Valore Catastale in quanto non si conosce il valore di acquisizione
37615	TERRENI DEMANIALI	1.2.2.01.03.01.001	Demaniale	125	642	50	TR	ORVIETO		No	25/01/2007	ACQUISIZIONE	Valore catastale	48,75	48,75	AGENZIA FORESTALE REGIONALE	Il valore del bene è stato determinato con il criterio Valore Catastale in quanto non si conosce il valore di acquisizione
37616	TERRENI DEMANIALI	1.2.2.01.03.01.001	Demaniale	125	643	1.400	TR	ORVIETO		No	25/01/2007	ACQUISIZIONE	Valore catastale	294,13	294,13	AGENZIA FORESTALE REGIONALE	Il valore del bene è stato determinato con il criterio Valore Catastale in quanto non si conosce il valore di acquisizione
37617	TERRENI DEMANIALI	1.2.2.01.03.01.001	Demaniale	125	648	25	TR	ORVIETO		No	10/05/2007	ACQUISIZIONE	Valore catastale	4,88	4,88	AGENZIA FORESTALE REGIONALE	Il valore del bene è stato determinato con il criterio Valore Catastale in quanto non si conosce il valore di acquisizione
37618	TERRENI DEMANIALI	1.2.2.01.03.01.001	Demaniale	125	651	610	TR	ORVIETO		No	10/05/2007	ACQUISIZIONE	Valore catastale	154,38	154,38	AGENZIA FORESTALE REGIONALE	Il valore del bene è stato determinato con il criterio Valore Catastale in quanto non si conosce il valore di acquisizione
37619	TERRENI DEMANIALI	1.2.2.01.03.01.001	Demaniale	125	734	2.328	TR	ORVIETO		No	12/07/2007	ACQUISIZIONE	Valore catastale	3.419,00	3.419,00	AGENZIA FORESTALE REGIONALE	Il valore del bene è stato determinato con il criterio Valore Catastale in quanto non si conosce il valore di acquisizione
37620	TERRENI DEMANIALI	1.2.2.01.03.01.001	Demaniale	130	1263	80	TR	ORVIETO		No	20/12/2007	ACQUISIZIONE	Valore catastale	1,63	1,63	AGENZIA FORESTALE REGIONALE	Variazione catastale anno 2018
37621	TERRENI DEMANIALI	1.2.2.01.03.01.001	Demaniale	130	1264	65	TR	ORVIETO		No	06/03/2008	ACQUISIZIONE	Valore catastale	1,63	1,63	AGENZIA FORESTALE REGIONALE	Variazione catastale anno 2018
37622	TERRENI DEMANIALI	1.2.2.01.03.01.001	Demaniale	130	1265	80	TR	ORVIETO		No	20/12/2006	ACQUISIZIONE	Valore catastale	1,63	1,63	AGENZIA FORESTALE REGIONALE	Variazione catastale anno 2018
37623	TERRENI DEMANIALI	1.2.2.01.03.01.001	Demaniale	130	1266	45	TR	ORVIETO		No	20/12/2006	ACQUISIZIONE	Valore catastale	0,00	0,00	AGENZIA FORESTALE REGIONALE	Il valore del bene è stato determinato con il criterio Valore Catastale in quanto non si conosce il valore di acquisizione--Valore non presente in quanto il reddito dominicale per la tipologia del bene è uguale a 0

Numero Identificativo (da sistema informativo)	Classificazione secondo il piano dei conti dello Stato Patrimoniale in base al D.lgs.118/2011 (Descrizione)	Classificazione secondo il piano dei conti dello Stato Patrimoniale in base al D.lgs.118/2011 (Codice)	Classificazione ai sensi del codice civile (demaniale, disponibile, indisponibile)	Foglio	Particella	Superficie mq	Provincia	Comune	Località	Bene soggetto ad ammortamento	Data di acquisizione	Modalità di acquisizione	Criterio di valutazione secondo i principi del D.lgs 118/2011	Valore dell'immobile secondo i principi del D.lgs 118/2011 al 31/12/2019 (euro)	Valore dell'immobile secondo i principi del D.lgs 118/2011 al 31/12/2018 (euro)	Ente Gestore	Note
37624	TERRENI DEMANIALI	1.2.2.01.03.01.001	Demaniale	130	1412	5	TR	ORVIETO		No	26/10/2009	ACQUISIZIONE	Valore acquisizione	7,23	7,23	AGENZIA FORESTALE REGIONALE	
37625	TERRENI DEMANIALI	1.2.2.01.03.01.001	Demaniale	130	1404	30	TR	ORVIETO		No	26/10/2009	ACQUISIZIONE	Valore acquisizione	43,35	43,35	AGENZIA FORESTALE REGIONALE	
37626	TERRENI DEMANIALI	1.2.2.01.03.01.001	Demaniale	130	1406	60	TR	ORVIETO		No	26/10/2009	ACQUISIZIONE	Valore acquisizione	86,70	86,70	AGENZIA FORESTALE REGIONALE	
37627	TERRENI DEMANIALI	1.2.2.01.03.01.001	Demaniale	130	1400	50	TR	ORVIETO		No	09/11/2009	ACQUISIZIONE	Valore acquisizione	650,00	650,00	AGENZIA FORESTALE REGIONALE	
37628	TERRENI DEMANIALI	1.2.2.01.03.01.001	Demaniale	130	1402	35	TR	ORVIETO		No	09/11/2009	ACQUISIZIONE	Valore acquisizione	455,00	455,00	AGENZIA FORESTALE REGIONALE	
37629	TERRENI DEMANIALI	1.2.2.01.03.01.001	Demaniale	130	1416	20	TR	ORVIETO		No	09/11/2009	ACQUISIZIONE	Valore acquisizione	28,90	28,90	AGENZIA FORESTALE REGIONALE	
37630	TERRENI DEMANIALI	1.2.2.01.03.01.001	Demaniale	130	1410	10	TR	ORVIETO		No	09/11/2009	ACQUISIZIONE	Valore acquisizione	14,46	14,46	AGENZIA FORESTALE REGIONALE	
37631	TERRENI DEMANIALI	1.2.2.01.03.01.001	Demaniale	130	1418	40	TR	ORVIETO		No	23/11/2009	ACQUISIZIONE	Valore acquisizione	57,80	57,80	AGENZIA FORESTALE REGIONALE	
37632	TERRENI DEMANIALI	1.2.2.01.03.01.001	Demaniale	154	939	760	TR	ORVIETO		No	30/01/2006	ACQUISIZIONE	Valore catastale	732,88	732,88	AGENZIA FORESTALE REGIONALE	Il valore del bene è stato determinato con il criterio Valore Catastale in quanto non si conosce il valore di acquisizione
37633	TERRENI DEMANIALI	1.2.2.01.03.01.001	Demaniale	154	941	1.880	TR	ORVIETO		No	30/01/2006	ACQUISIZIONE	Valore catastale	1.815,13	1.815,13	AGENZIA FORESTALE REGIONALE	Il valore del bene è stato determinato con il criterio Valore Catastale in quanto non si conosce il valore di acquisizione
37634	TERRENI DEMANIALI	1.2.2.01.03.01.001	Demaniale	154	943	315	TR	ORVIETO		No	23/01/2006	ACQUISIZIONE	Valore catastale	1.189,50	1.189,50	AGENZIA FORESTALE REGIONALE	Il valore del bene è stato determinato con il criterio Valore Catastale in quanto non si conosce il valore di acquisizione
37635	TERRENI DEMANIALI	1.2.2.01.03.01.001	Demaniale	154	945	1.851	TR	ORVIETO		No	25/01/2007	ACQUISIZIONE	Valore catastale	1.785,88	1.785,88	AGENZIA FORESTALE REGIONALE	Il valore del bene è stato determinato con il criterio Valore Catastale in quanto non si conosce il valore di acquisizione
37636	TERRENI DEMANIALI	1.2.2.01.03.01.001	Demaniale	156	607	40	TR	ORVIETO		No	20/12/2006	ACQUISIZIONE	Valore catastale	39,00	39,00	AGENZIA FORESTALE REGIONALE	Il valore del bene è stato determinato con il criterio Valore Catastale in quanto non si conosce il valore di acquisizione
37637	TERRENI DEMANIALI	1.2.2.01.03.01.001	Demaniale	156	609	195	TR	ORVIETO		No	20/12/2006	ACQUISIZIONE	Valore catastale	0,00	0,00	AGENZIA FORESTALE REGIONALE	Il valore del bene è stato determinato con il criterio Valore Catastale in quanto non si conosce il valore di acquisizione
37638	TERRENI DEMANIALI	1.2.2.01.03.01.001	Demaniale	156	611	80	TR	ORVIETO		No	20/12/2006	ACQUISIZIONE	Valore catastale	78,00	78,00	AGENZIA FORESTALE REGIONALE	Il valore del bene è stato determinato con il criterio Valore Catastale in quanto non si conosce il valore di acquisizione
37639	TERRENI DEMANIALI	1.2.2.01.03.01.001	Demaniale	156	613	335	TR	ORVIETO		No	20/12/2006	ACQUISIZIONE	Valore catastale	323,38	323,38	AGENZIA FORESTALE REGIONALE	Il valore del bene è stato determinato con il criterio Valore Catastale in quanto non si conosce il valore di acquisizione
37640	TERRENI DEMANIALI	1.2.2.01.03.01.001	Demaniale	157	406	30	TR	ORVIETO		No	06/03/2008	ACQUISIZIONE	Valore catastale	1,63	0,00	AGENZIA FORESTALE REGIONALE	Aggiornamneto catastale/culturale anno 2019
37641	TERRENI DEMANIALI	1.2.2.01.03.01.001	Demaniale	157	407	90	TR	ORVIETO		No	06/03/2008	ACQUISIZIONE	Valore catastale	1,63	0,00	AGENZIA FORESTALE REGIONALE	Aggiornamneto catastale/culturale anno 2019
37642	TERRENI DEMANIALI	1.2.2.01.03.01.001	Demaniale	157	410	36	TR	ORVIETO		No	06/03/2008	ACQUISIZIONE	Valore catastale	1,63	0,00	AGENZIA FORESTALE REGIONALE	Aggiornamneto catastale/culturale anno 2019
37643	TERRENI DEMANIALI	1.2.2.01.03.01.001	Demaniale	157	411	20	TR	ORVIETO		No	06/03/2008	ACQUISIZIONE	Valore catastale	1,63	0,00	AGENZIA FORESTALE REGIONALE	Aggiornamneto catastale/culturale anno 2019

Numero Identificativo (da sistema informativo)	Classificazione secondo il piano dei conti dello Stato Patrimoniale in base al D.lgs.118/2011 (Descrizione)	Classificazione secondo il piano dei conti dello Stato Patrimoniale in base al D.lgs.118/2011 (Codice)	Classificazione ai sensi del codice civile (demaniale, disponibile, indisponibile)	Foglio	Particella	Superficie mq	Provincia	Comune	Località	Bene soggetto ad ammortamento	Data di acquisizione	Modalità di acquisizione	Criterio di valutazione secondo i principi del D.lgs 118/2011	Valore dell'immobile secondo i principi del D.lgs 118/2011 al 31/12/2019 (euro)	Valore dell'immobile secondo i principi del D.lgs 118/2011 al 31/12/2018 (euro)	Ente Gestore	Note
37644	TERRENI DEMANIALI	1.2.2.01.03.01.001	Demaniale	160	539	107	TR	ORVIETO		No	26/09/2008	ACQUISIZIONE	Valore catastale	66,63	66,63	AGENZIA FORESTALE REGIONALE	Il valore del bene è stato determinato con il criterio Valore Catastale in quanto non si conosce il valore di acquisizione
37645	TERRENI DEMANIALI	1.2.2.01.03.01.001	Demaniale	160	542	1	TR	ORVIETO		No	26/09/2008	ACQUISIZIONE	Valore catastale	1,63	1,63	AGENZIA FORESTALE REGIONALE	Il valore del bene è stato determinato con il criterio Valore Catastale in quanto non si conosce il valore di acquisizione
37646	TERRENI DEMANIALI	1.2.2.01.03.01.001	Demaniale	160	544	313	TR	ORVIETO		No	26/09/2008	ACQUISIZIONE	Valore catastale	840,13	840,13	AGENZIA FORESTALE REGIONALE	Il valore del bene è stato determinato con il criterio Valore Catastale in quanto non si conosce il valore di acquisizione
37647	TERRENI DEMANIALI	1.2.2.01.03.01.001	Demaniale	160	547	174	TR	ORVIETO		No	26/09/2008	ACQUISIZIONE	Valore catastale	87,75	87,75	AGENZIA FORESTALE REGIONALE	Il valore del bene è stato determinato con il criterio Valore Catastale in quanto non si conosce il valore di acquisizione
37648	TERRENI DEMANIALI	1.2.2.01.03.01.001	Demaniale	192	138	311	TR	ORVIETO		No	26/09/2008	ACQUISIZIONE	Valore catastale	378,63	378,63	AGENZIA FORESTALE REGIONALE	Il valore del bene è stato determinato con il criterio Valore Catastale in quanto non si conosce il valore di acquisizione
37649	TERRENI DEMANIALI	1.2.2.01.03.01.001	Demaniale	217	343	74	TR	ORVIETO		No	05/03/2008	ACQUISIZIONE	Valore catastale	47,13	47,13	AGENZIA FORESTALE REGIONALE	Il valore del bene è stato determinato con il criterio Valore Catastale in quanto non si conosce il valore di acquisizione
37650	TERRENI DEMANIALI	1.2.2.01.03.01.001	Demaniale	272	146	8	TR	ORVIETO		No	30/12/1996	ACQUISIZIONE	Valore catastale	3,25	3,25	AGENZIA FORESTALE REGIONALE	Il valore del bene è stato determinato con il criterio Valore Catastale in quanto non si conosce il valore di acquisizione
37651	TERRENI DEMANIALI	1.2.2.01.03.01.001	Demaniale	272	148	8	TR	ORVIETO		No	28/10/1996	ESPROPRIO	Valore catastale	4,88	4,88	AGENZIA FORESTALE REGIONALE	Il valore del bene è stato determinato con il criterio Valore Catastale in quanto non si conosce il valore di esproprio
37652	TERRENI DEMANIALI	1.2.2.01.03.01.001	Demaniale	272	150	8	TR	ORVIETO		No	06/11/1996	ACQUISIZIONE	Valore catastale	3,25	3,25	AGENZIA FORESTALE REGIONALE	Il valore del bene è stato determinato con il criterio Valore Catastale in quanto non si conosce il valore di acquisizione
37653	TERRENI DEMANIALI	1.2.2.01.03.01.001	Demaniale	272	152	8	TR	ORVIETO		No	30/12/1996	ACQUISIZIONE	Valore catastale	4,88	4,88	AGENZIA FORESTALE REGIONALE	Il valore del bene è stato determinato con il criterio Valore Catastale in quanto non si conosce il valore di acquisizione
37654	TERRENI DEMANIALI	1.2.2.01.03.01.001	Demaniale	273	96	8	TR	ORVIETO		No	30/12/1996	ACQUISIZIONE	Valore catastale	4,88	4,88	AGENZIA FORESTALE REGIONALE	Il valore del bene è stato determinato con il criterio Valore Catastale in quanto non si conosce il valore di acquisizione
37655	TERRENI DEMANIALI	1.2.2.01.03.01.001	Demaniale	273	98	8	TR	ORVIETO		No	01/08/1996	ACQUISIZIONE	Valore catastale	0,00	0,00	AGENZIA FORESTALE REGIONALE	Il valore del bene è stato determinato con il criterio Valore Catastale in quanto non si conosce il valore di acquisizione
37656	TERRENI DEMANIALI	1.2.2.01.03.01.001	Demaniale	273	100	8	TR	ORVIETO		No	06/11/1996	ACQUISIZIONE	Valore catastale	4,88	4,88	AGENZIA FORESTALE REGIONALE	Il valore del bene è stato determinato con il criterio Valore Catastale in quanto non si conosce il valore di acquisizione
37657	TERRENI DEMANIALI	1.2.2.01.03.01.001	Demaniale	273	102	8	TR	ORVIETO		No	01/08/1996	ACQUISIZIONE	Valore catastale	8,13	8,13	AGENZIA FORESTALE REGIONALE	Il valore del bene è stato determinato con il criterio Valore Catastale in quanto non si conosce il valore di acquisizione
37658	TERRENI DEMANIALI	1.2.2.01.03.01.001	Demaniale	273	104	8	TR	ORVIETO		No	30/12/1996	ACQUISIZIONE	Valore catastale	4,88	4,88	AGENZIA FORESTALE REGIONALE	Il valore del bene è stato determinato con il criterio Valore Catastale in quanto non si conosce il valore di acquisizione
37659	TERRENI DEMANIALI	1.2.2.01.03.01.001	Demaniale	125	386	130	TR	ORVIETO		No	22/03/2011	TRASFERIMENTO A TITOLO GRATUITO	Valore catastale	0,00	0,00	AGENZIA FORESTALE REGIONALE	Valore non presente in quanto il reddito domenicale per la tipologia del bene è uguale a 0
37660	TERRENI DEMANIALI	1.2.2.01.03.01.001	Demaniale	125	387	120	TR	ORVIETO		No	22/03/2011	TRASFERIMENTO A TITOLO GRATUITO	Valore catastale	0,00	0,00	AGENZIA FORESTALE REGIONALE	Valore non presente in quanto il reddito domenicale per la tipologia del bene è uguale a 0
37661	TERRENI DEMANIALI	1.2.2.01.03.01.001	Demaniale	125	388	40	TR	ORVIETO		No	22/03/2011	TRASFERIMENTO A TITOLO GRATUITO	Valore catastale	0,00	0,00	AGENZIA FORESTALE REGIONALE	Valore non presente in quanto il reddito domenicale per la tipologia del bene è uguale a 0
37662	TERRENI DEMANIALI	1.2.2.01.03.01.001	Demaniale	125	389	10	TR	ORVIETO		No	22/03/2011	TRASFERIMENTO A TITOLO GRATUITO	Valore catastale	0,00	0,00	AGENZIA FORESTALE REGIONALE	Valore non presente in quanto il reddito domenicale per la tipologia del bene è uguale a 0
31341	TERRENI DEMANIALI	1.2.2.01.03.01.001	Demaniale	13	101	1.100	PG	PANICALE	Località Casalini	No	24/03/2010	ESPROPRIO	Valore catastale	303,88	303,88	PROVINCIA	Il valore del bene è stato determinato con il criterio Valore Catastale in quanto non si conosce il valore di esproprio

Numero Identificativo (da sistema informativo)	Classificazione secondo il piano dei conti dello Stato Patrimoniale in base al D.lgs.118/2011 (Descrizione)	Classificazione secondo il piano dei conti dello Stato Patrimoniale in base al D.lgs.118/2011 (Codice)	Classificazione ai sensi del codice civile (demaniale, disponibile, indisponibile)	Foglio	Particella	Superficie mq	Provincia	Comune	Località	Bene soggetto ad ammortamento	Data di acquisizione	Modalità di acquisizione	Criterio di valutazione secondo i principi del D.lgs 118/2011	Valore dell'immobile secondo i principi del D.lgs 118/2011 al 31/12/2019 (euro)	Valore dell'immobile secondo i principi del D.lgs 118/2011 al 31/12/2018 (euro)	Ente Gestore	Note
31342	TERRENI DEMANIALI	1.2.2.01.03.01.001	Demaniale	13	560	885	PG	PANICALE	Località Casalini	No	24/03/2010	ESPROPRIO	Valore catastale	742,63	742,63	PROVINCIA	Il valore del bene è stato determinato con il criterio Valore Catastale in quanto non si conosce il valore di esproprio
31343	TERRENI DEMANIALI	1.2.2.01.03.01.001	Demaniale	13	561	885	PG	PANICALE	Località Casalini	No	24/03/2010	ESPROPRIO	Valore catastale	742,63	742,63	PROVINCIA	Il valore del bene è stato determinato con il criterio Valore Catastale in quanto non si conosce il valore di esproprio
31344	TERRENI DEMANIALI	1.2.2.01.03.01.001	Demaniale	64	242	1.910	PG	PANICALE		No	24/03/2010	ESPROPRIO	Valore acquisizione	4.533,27	4.533,27	PROVINCIA	
31345	TERRENI DEMANIALI	1.2.2.01.03.01.001	Demaniale	64	261	186	PG	PANICALE		No	24/03/2010	ESPROPRIO	Valore acquisizione	484,51	484,51	PROVINCIA	
31346	TERRENI DEMANIALI	1.2.2.01.03.01.001	Demaniale	64	263	615	PG	PANICALE		No	24/03/2010	ESPROPRIO	Valore acquisizione	646,13	646,13	PROVINCIA	
31347	TERRENI DEMANIALI	1.2.2.01.03.01.001	Demaniale	64	310	410	PG	PANICALE		No	24/03/2010	ESPROPRIO	Valore acquisizione	1.067,99	1.067,99	PROVINCIA	
31349	TERRENI DEMANIALI	1.2.2.01.03.01.001	Demaniale	64	516	590	PG	PANICALE		No	04/12/2009	ESPROPRIO	Valore catastale	643,50	643,50	PROVINCIA	Il valore del bene è stato determinato con il criterio Valore Catastale in quanto non si conosce il valore di esproprio
31351	TERRENI DEMANIALI	1.2.2.01.03.01.001	Demaniale	64	595	1.010	PG	PANICALE		No	24/03/2010	ESPROPRIO	Valore acquisizione	1.758,66	1.758,66	PROVINCIA	
31352	TERRENI DEMANIALI	1.2.2.01.03.01.001	Demaniale	64	1022	840	PG	PANICALE		No	24/03/2010	ESPROPRIO	Valore acquisizione	3.112,20	3.112,20	PROVINCIA	
31353	TERRENI DEMANIALI	1.2.2.01.03.01.001	Demaniale	64	1024	105	PG	PANICALE		No	24/03/2010	ESPROPRIO	Valore acquisizione	240,98	240,98	PROVINCIA	
31354	TERRENI DEMANIALI	1.2.2.01.03.01.001	Demaniale	64	1025	65	PG	PANICALE		No	24/03/2010	ESPROPRIO	Valore acquisizione	149,18	149,18	PROVINCIA	
31355	TERRENI DEMANIALI	1.2.2.01.03.01.001	Demaniale	64	1027	185	PG	PANICALE		No	24/03/2010	ESPROPRIO	Valore acquisizione	1.034,01	1.034,01	PROVINCIA	
31356	TERRENI DEMANIALI	1.2.2.01.03.01.001	Demaniale	64	1028	620	PG	PANICALE		No	24/03/2010	ESPROPRIO	Valore acquisizione	5.877,34	5.877,34	PROVINCIA	
31357	TERRENI DEMANIALI	1.2.2.01.03.01.001	Demaniale	64	1029	300	PG	PANICALE		No	24/03/2010	ESPROPRIO	Valore acquisizione	2.843,88	2.843,88	PROVINCIA	
31358	TERRENI DEMANIALI	1.2.2.01.03.01.001	Demaniale	64	1036	40	PG	PANICALE		No	24/03/2010	ESPROPRIO	Valore acquisizione	108,73	108,73	PROVINCIA	
31359	TERRENI DEMANIALI	1.2.2.01.03.01.001	Demaniale	64	1038	35	PG	PANICALE		No	24/03/2010	ESPROPRIO	Valore acquisizione	91,17	91,17	PROVINCIA	
31360	TERRENI DEMANIALI	1.2.2.01.03.01.001	Demaniale	64	1040	1.555	PG	PANICALE		No	24/03/2010	ESPROPRIO	Valore acquisizione	4.050,56	4.050,56	PROVINCIA	
31361	TERRENI DEMANIALI	1.2.2.01.03.01.001	Demaniale	64	1041	440	PG	PANICALE		No	24/03/2010	ESPROPRIO	Valore acquisizione	1.146,14	1.146,14	PROVINCIA	
31362	TERRENI DEMANIALI	1.2.2.01.03.01.001	Demaniale	64	1042	2.085	PG	PANICALE		No	24/03/2010	ESPROPRIO	Valore acquisizione	5.431,14	5.431,14	PROVINCIA	
31363	TERRENI DEMANIALI	1.2.2.01.03.01.001	Demaniale	64	1044	1.124	PG	PANICALE		No	24/03/2010	ESPROPRIO	Valore acquisizione	1.180,90	1.180,90	PROVINCIA	

Numero Identificativo (da sistema informativo)	Classificazione secondo il piano dei conti dello Stato Patrimoniale in base al D.lgs.118/2011 (Descrizione)	Classificazione secondo il piano dei conti dello Stato Patrimoniale in base al D.lgs.118/2011 (Codice)	Classificazione ai sensi del codice civile (demaniale, disponibile, indisponibile)	Foglio	Particella	Superficie mq	Provincia	Comune	Località	Bene soggetto ad ammortamento	Data di acquisizione	Modalità di acquisizione	Criterio di valutazione secondo i principi del D.lgs 118/2011	Valore dell'immobile secondo i principi del D.lgs 118/2011 al 31/12/2019 (euro)	Valore dell'immobile secondo i principi del D.lgs 118/2011 al 31/12/2018 (euro)	Ente Gestore	Note
31364	TERRENI DEMANIALI	1.2.2.01.03.01.001	Demaniale	64	1045	435	PG	PANICALE		No	24/03/2010	ESPROPRIO	Valore acquisizione	457,02	457,02	PROVINCIA	
31365	TERRENI DEMANIALI	1.2.2.01.03.01.001	Demaniale	64	1047	1.045	PG	PANICALE		No	24/03/2010	ESPROPRIO	Valore acquisizione	2.840,55	2.840,55	PROVINCIA	
31366	TERRENI DEMANIALI	1.2.2.01.03.01.001	Demaniale	64	1048	950	PG	PANICALE		No	24/03/2010	ESPROPRIO	Valore acquisizione	2.582,32	2.582,32	PROVINCIA	
31367	TERRENI DEMANIALI	1.2.2.01.03.01.001	Demaniale	64	1052	175	PG	PANICALE		No	24/03/2010	ESPROPRIO	Valore acquisizione	531,87	531,87	PROVINCIA	
31368	TERRENI DEMANIALI	1.2.2.01.03.01.001	Demaniale	64	1053	6.440	PG	PANICALE		No	24/03/2010	ESPROPRIO	Valore acquisizione	16.775,33	16.775,33	PROVINCIA	
31369	TERRENI DEMANIALI	1.2.2.01.03.01.001	Demaniale	64	1054	1.170	PG	PANICALE		No	24/03/2010	ESPROPRIO	Valore acquisizione	3.047,69	3.047,69	PROVINCIA	
31370	TERRENI DEMANIALI	1.2.2.01.03.01.001	Demaniale	64	1056	4.750	PG	PANICALE		No	24/03/2010	ESPROPRIO	Valore acquisizione	4.990,46	4.990,46	PROVINCIA	
31371	TERRENI DEMANIALI	1.2.2.01.03.01.001	Demaniale	64	1057	1.100	PG	PANICALE		No	24/03/2010	ESPROPRIO	Valore acquisizione	2.865,35	2.865,35	PROVINCIA	
31372	TERRENI DEMANIALI	1.2.2.01.03.01.001	Demaniale	64	1059	170	PG	PANICALE		No	24/03/2010	ESPROPRIO	Valore acquisizione	442,83	442,83	PROVINCIA	
31373	TERRENI DEMANIALI	1.2.2.01.03.01.001	Demaniale	64	1061	830	PG	PANICALE		No	24/03/2010	ESPROPRIO	Valore acquisizione	1.904,85	1.904,85	PROVINCIA	
31374	TERRENI DEMANIALI	1.2.2.01.03.01.001	Demaniale	64	1063	2.000	PG	PANICALE		No	24/03/2010	ESPROPRIO	Valore catastale	3.692,00	2.182,38	PROVINCIA	Aggiornameto catastale/culturale registrato anno 2019
31375	TERRENI DEMANIALI	1.2.2.01.03.01.001	Demaniale	64	1064	9.470	PG	PANICALE		No	24/03/2010	ESPROPRIO	Valore acquisizione	3.585,30	3.585,30	PROVINCIA	
31376	TERRENI DEMANIALI	1.2.2.01.03.01.001	Demaniale	64	1066	2.455	PG	PANICALE		No	24/03/2010	ESPROPRIO	Valore acquisizione	6.394,94	6.394,94	PROVINCIA	
31377	TERRENI DEMANIALI	1.2.2.01.03.01.001	Demaniale	64	1068	845	PG	PANICALE		No	24/03/2010	ESPROPRIO	Valore acquisizione	2.201,11	2.201,11	PROVINCIA	
31378	TERRENI DEMANIALI	1.2.2.01.03.01.001	Demaniale	64	1070	5.610	PG	PANICALE		No	24/03/2010	ESPROPRIO	Valore acquisizione	40.495,67	40.495,67	PROVINCIA	
31379	TERRENI DEMANIALI	1.2.2.01.03.01.001	Demaniale	64	1071	3.400	PG	PANICALE		No	24/03/2010	ESPROPRIO	Valore acquisizione	24.542,83	24.542,83	PROVINCIA	
31380	TERRENI DEMANIALI	1.2.2.01.03.01.001	Demaniale	64	1072	1.380	PG	PANICALE		No	24/03/2010	ESPROPRIO	Valore acquisizione	9.961,50	9.961,50	PROVINCIA	
31381	TERRENI DEMANIALI	1.2.2.01.03.01.001	Demaniale	65	367	1.095	PG	PANICALE		No	24/03/2010	ESPROPRIO	Valore acquisizione	2.852,33	2.852,33	PROVINCIA	
31382	TERRENI DEMANIALI	1.2.2.01.03.01.001	Demaniale	65	373	580	PG	PANICALE		No	24/03/2010	ESPROPRIO	Valore acquisizione	1.510,82	1.510,82	PROVINCIA	
31383	TERRENI DEMANIALI	1.2.2.01.03.01.001	Demaniale	65	375	165	PG	PANICALE		No	24/03/2010	ESPROPRIO	Valore acquisizione	780,54	780,54	PROVINCIA	

Numero Identificativo (da sistema informativo)	Classificazione secondo il piano dei conti dello Stato Patrimoniale in base al D.lgs.118/2011 (Descrizione)	Classificazione secondo il piano dei conti dello Stato Patrimoniale in base al D.lgs.118/2011 (Codice)	Classificazione ai sensi del codice civile (demaniale, disponibile, indisponibile)	Foglio	Particella	Superficie mq	Provincia	Comune	Località	Bene soggetto ad ammortamento	Data di acquisizione	Modalità di acquisizione	Criterio di valutazione secondo i principi del D.lgs 118/2011	Valore dell'immobile secondo i principi del D.lgs 118/2011 al 31/12/2019 (euro)	Valore dell'immobile secondo i principi del D.lgs 118/2011 al 31/12/2018 (euro)	Ente Gestore	Note
31384	TERRENI DEMANIALI	1.2.2.01.03.01.001	Demaniale	65	381	2.095	PG	PANICALE		No	24/03/2010	ESPROPRIO	Valore acquisizione	6.766,17	6.766,17	PROVINCIA	
31385	TERRENI DEMANIALI	1.2.2.01.03.01.001	Demaniale	65	383	263	PG	PANICALE		No	24/03/2010	ESPROPRIO	Valore acquisizione	1.244,13	1.244,13	PROVINCIA	
31386	TERRENI DEMANIALI	1.2.2.01.03.01.001	Demaniale	65	894	18	PG	PANICALE		No	24/03/2010	ESPROPRIO	Valore acquisizione	46,89	46,89	PROVINCIA	
31387	TERRENI DEMANIALI	1.2.2.01.03.01.001	Demaniale	65	895	22	PG	PANICALE		No	24/03/2010	ESPROPRIO	Valore acquisizione	57,31	57,31	PROVINCIA	
31388	TERRENI DEMANIALI	1.2.2.01.03.01.001	Demaniale	65	1775	810	PG	PANICALE		No	24/03/2010	ESPROPRIO	Valore acquisizione	2.616,04	2.616,04	PROVINCIA	
31389	TERRENI DEMANIALI	1.2.2.01.03.01.001	Demaniale	65	1776	360	PG	PANICALE		No	24/03/2010	ESPROPRIO	Valore acquisizione	1.162,68	1.162,68	PROVINCIA	
31390	TERRENI DEMANIALI	1.2.2.01.03.01.001	Demaniale	65	1782	1.640	PG	PANICALE		No	24/03/2010	ESPROPRIO	Valore acquisizione	4.195,28	4.195,28	PROVINCIA	
31391	TERRENI DEMANIALI	1.2.2.01.03.01.001	Demaniale	65	1783	675	PG	PANICALE		No	24/03/2010	ESPROPRIO	Valore acquisizione	1.726,72	1.726,72	PROVINCIA	
31392	TERRENI DEMANIALI	1.2.2.01.03.01.001	Demaniale	65	1784	1.835	PG	PANICALE		No	24/03/2010	ESPROPRIO	Valore acquisizione	4.779,93	4.779,93	PROVINCIA	
31393	TERRENI DEMANIALI	1.2.2.01.03.01.001	Demaniale	65	1785	2.455	PG	PANICALE		No	24/03/2010	ESPROPRIO	Valore acquisizione	6.394,94	6.394,94	PROVINCIA	
31394	TERRENI DEMANIALI	1.2.2.01.03.01.001	Demaniale	65	1790	170	PG	PANICALE		No	24/03/2010	ESPROPRIO	Valore acquisizione	1.400,21	1.400,21	PROVINCIA	
31395	TERRENI DEMANIALI	1.2.2.01.03.01.001	Demaniale	65	1791	410	PG	PANICALE		No	24/03/2010	ESPROPRIO	Valore acquisizione	1.939,52	1.939,52	PROVINCIA	
31396	TERRENI DEMANIALI	1.2.2.01.03.01.001	Demaniale	65	1793	5.990	PG	PANICALE		No	24/03/2010	ESPROPRIO	Valore acquisizione	28.335,98	28.335,98	PROVINCIA	
31397	TERRENI DEMANIALI	1.2.2.01.03.01.001	Demaniale	65	1794	1.410	PG	PANICALE		No	24/03/2010	ESPROPRIO	Valore acquisizione	6.670,07	6.670,07	PROVINCIA	
31398	TERRENI DEMANIALI	1.2.2.01.03.01.001	Demaniale	65	1796	5.140	PG	PANICALE		No	24/03/2010	ESPROPRIO	Valore acquisizione	24.315,02	24.315,02	PROVINCIA	
31399	TERRENI DEMANIALI	1.2.2.01.03.01.001	Demaniale	65	1797	1.660	PG	PANICALE		No	24/03/2010	ESPROPRIO	Valore acquisizione	7.852,71	7.852,71	PROVINCIA	
31400	TERRENI DEMANIALI	1.2.2.01.03.01.001	Demaniale	65	1799	1.889	PG	PANICALE		No	24/03/2010	ESPROPRIO	Valore acquisizione	8.936,01	8.936,01	PROVINCIA	
31401	TERRENI DEMANIALI	1.2.2.01.03.01.001	Demaniale	65	1800	610	PG	PANICALE		No	24/03/2010	ESPROPRIO	Valore acquisizione	2.885,63	2.885,63	PROVINCIA	
31402	TERRENI DEMANIALI	1.2.2.01.03.01.001	Demaniale	65	1802	6.713	PG	PANICALE		No	24/03/2010	ESPROPRIO	Valore acquisizione	22.854,22	22.854,22	PROVINCIA	
31403	TERRENI DEMANIALI	1.2.2.01.03.01.001	Demaniale	65	1819	67	PG	PANICALE		No	24/03/2010	ESPROPRIO	Valore acquisizione	284,08	284,08	PROVINCIA	

Numero Identificativo (da sistema informativo)	Classificazione secondo il piano dei conti dello Stato Patrimoniale in base al D.lgs.118/2011 (Descrizione)	Classificazione secondo il piano dei conti dello Stato Patrimoniale in base al D.lgs.118/2011 (Codice)	Classificazione ai sensi del codice civile (demaniale, disponibile, indisponibile)	Foglio	Particella	Superficie mq	Provincia	Comune	Località	Bene soggetto ad ammortamento	Data di acquisizione	Modalità di acquisizione	Criterio di valutazione secondo i principi del D.lgs 118/2011	Valore dell'immobile secondo i principi del D.lgs 118/2011 al 31/12/2019 (euro)	Valore dell'immobile secondo i principi del D.lgs 118/2011 al 31/12/2018 (euro)	Ente Gestore	Note
31404	TERRENI DEMANIALI	1.2.2.01.03.01.001	Demaniale	65	1821	2.070	PG	PANICALE		No	24/03/2010	ESPROPRIO	Valore acquisizione	8.776,93	8.776,93	PROVINCIA	
31405	TERRENI DEMANIALI	1.2.2.01.03.01.001	Demaniale	68	282	4.860	PG	PANICALE		No	24/03/2010	ESPROPRIO	Valore acquisizione	17.355,28	17.355,28	PROVINCIA	
31406	TERRENI DEMANIALI	1.2.2.01.03.01.001	Demaniale	68	283	1.520	PG	PANICALE		No	24/03/2010	ESPROPRIO	Valore acquisizione	5.427,99	5.427,99	PROVINCIA	
31407	TERRENI DEMANIALI	1.2.2.01.03.01.001	Demaniale	68	285	95	PG	PANICALE		No	24/03/2010	ESPROPRIO	Valore acquisizione	448,16	448,16	PROVINCIA	
31408	TERRENI DEMANIALI	1.2.2.01.03.01.001	Demaniale	68	300	350	PG	PANICALE		No	24/03/2010	ESPROPRIO	Valore acquisizione	911,70	911,70	PROVINCIA	
31409	TERRENI DEMANIALI	1.2.2.01.03.01.001	Demaniale	68	316	2.930	PG	PANICALE		No	24/03/2010	ESPROPRIO	Valore acquisizione	7.632,25	7.632,25	PROVINCIA	
31410	TERRENI DEMANIALI	1.2.2.01.03.01.001	Demaniale	68	317	1.130	PG	PANICALE		No	24/03/2010	ESPROPRIO	Valore acquisizione	2.943,50	2.943,50	PROVINCIA	
31411	TERRENI DEMANIALI	1.2.2.01.03.01.001	Demaniale	68	329	660	PG	PANICALE		No	24/03/2010	ESPROPRIO	Valore acquisizione	660,00	660,00	PROVINCIA	
31412	TERRENI DEMANIALI	1.2.2.01.03.01.001	Demaniale	68	420	70	PG	PANICALE		No	24/03/2010	ESPROPRIO	Valore acquisizione	474,61	474,61	PROVINCIA	
31413	TERRENI DEMANIALI	1.2.2.01.03.01.001	Demaniale	68	424	150	PG	PANICALE		No	24/03/2010	ESPROPRIO	Valore acquisizione	535,66	535,66	PROVINCIA	
31414	TERRENI DEMANIALI	1.2.2.01.03.01.001	Demaniale	68	501	330	PG	PANICALE		No	24/03/2010	ESPROPRIO	Valore catastale	110,50	110,50	PROVINCIA	Il valore del bene è stato determinato con il criterio Valore Catastale in quanto non si conosce il valore di esproprio
31415	TERRENI DEMANIALI	1.2.2.01.03.01.001	Demaniale	68	763	150	PG	PANICALE		No	24/03/2010	ESPROPRIO	Valore acquisizione	363,38	363,38	PROVINCIA	
31416	TERRENI DEMANIALI	1.2.2.01.03.01.001	Demaniale	68	764	670	PG	PANICALE		No	24/03/2010	ESPROPRIO	Valore acquisizione	1.623,08	1.623,08	PROVINCIA	
31417	TERRENI DEMANIALI	1.2.2.01.03.01.001	Demaniale	68	1709	230	PG	PANICALE		No	24/03/2010	ESPROPRIO	Valore acquisizione	1.085,03	1.085,03	PROVINCIA	
31418	TERRENI DEMANIALI	1.2.2.01.03.01.001	Demaniale	68	1711	53	PG	PANICALE		No	24/03/2010	ESPROPRIO	Valore acquisizione	591,09	591,09	PROVINCIA	
31419	TERRENI DEMANIALI	1.2.2.01.03.01.001	Demaniale	68	1715	40	PG	PANICALE		No	24/03/2010	ESPROPRIO	Valore acquisizione	142,80	142,80	PROVINCIA	
31420	TERRENI DEMANIALI	1.2.2.01.03.01.001	Demaniale	68	1717	370	PG	PANICALE		No	24/03/2010	ESPROPRIO	Valore catastale	123,50	123,50	PROVINCIA	Il valore del bene è stato determinato con il criterio Valore Catastale in quanto non si conosce il valore di esproprio
31421	TERRENI DEMANIALI	1.2.2.01.03.01.001	Demaniale	68	1719	180	PG	PANICALE		No	24/03/2010	ESPROPRIO	Valore catastale	196,63	196,63	PROVINCIA	Il valore del bene è stato determinato con il criterio Valore Catastale in quanto non si conosce il valore di esproprio
31422	TERRENI DEMANIALI	1.2.2.01.03.01.001	Demaniale	68	1721	2.800	PG	PANICALE		No	24/03/2010	ESPROPRIO	Valore acquisizione	13.209,00	13.209,00	PROVINCIA	
31423	TERRENI DEMANIALI	1.2.2.01.03.01.001	Demaniale	68	1727	225	PG	PANICALE		No	24/03/2010	ESPROPRIO	Valore acquisizione	1.853,21	1.853,21	PROVINCIA	

Numero Identificativo (da sistema informativo)	Classificazione secondo il piano dei conti dello Stato Patrimoniale in base al D.lgs.118/2011 (Descrizione)	Classificazione secondo il piano dei conti dello Stato Patrimoniale in base al D.lgs.118/2011 (Codice)	Classificazione ai sensi del codice civile (demaniale, disponibile, indisponibile)	Foglio	Particella	Superficie mq	Provincia	Comune	Località	Bene soggetto ad ammortamento	Data di acquisizione	Modalità di acquisizione	Criterio di valutazione secondo i principi del D.lgs 118/2011	Valore dell'immobile secondo i principi del D.lgs 118/2011 al 31/12/2019 (euro)	Valore dell'immobile secondo i principi del D.lgs 118/2011 al 31/12/2018 (euro)	Ente Gestore	Note
31424	TERRENI DEMANIALI	1.2.2.01.03.01.001	Demaniale	68	1723	670	PG	PANICALE		No	24/03/2010	ESPROPRIO	Valore acquisizione	3.547,65	3.547,65	PROVINCIA	
31425	TERRENI DEMANIALI	1.2.2.01.03.01.001	Demaniale	68	1724	170	PG	PANICALE		No	24/03/2010	ESPROPRIO	Valore acquisizione	900,15	900,15	PROVINCIA	
31426	TERRENI DEMANIALI	1.2.2.01.03.01.001	Demaniale	68	1729	1.005	PG	PANICALE		No	24/03/2010	ESPROPRIO	Valore acquisizione	8.277,68	8.277,68	PROVINCIA	
31427	TERRENI DEMANIALI	1.2.2.01.03.01.001	Demaniale	68	1733	1.150	PG	PANICALE		No	24/03/2010	ESPROPRIO	Valore acquisizione	9.471,98	9.471,98	PROVINCIA	
31428	TERRENI DEMANIALI	1.2.2.01.03.01.001	Demaniale	68	1735	2.250	PG	PANICALE		No	24/03/2010	ESPROPRIO	Valore acquisizione	5.860,95	5.860,95	PROVINCIA	
31429	TERRENI DEMANIALI	1.2.2.01.03.01.001	Demaniale	68	1736	1.555	PG	PANICALE		No	24/03/2010	ESPROPRIO	Valore acquisizione	4.050,56	4.050,56	PROVINCIA	
31430	TERRENI DEMANIALI	1.2.2.01.03.01.001	Demaniale	68	1738	6.280	PG	PANICALE		No	24/03/2010	ESPROPRIO	Valore catastale	6.851,00	6.851,00	PROVINCIA	Il valore del bene è stato determinato con il criterio Valore Catastale in quanto non si conosce il valore di esproprio
31431	TERRENI DEMANIALI	1.2.2.01.03.01.001	Demaniale	68	1742	820	PG	PANICALE		No	24/03/2010	ESPROPRIO	Valore catastale	895,38	895,38	PROVINCIA	Il valore del bene è stato determinato con il criterio Valore Catastale in quanto non si conosce il valore di esproprio
31432	TERRENI DEMANIALI	1.2.2.01.03.01.001	Demaniale	68	1744	1.030	PG	PANICALE		No	24/03/2010	ESPROPRIO	Valore acquisizione	2.795,18	2.795,18	PROVINCIA	
31433	TERRENI DEMANIALI	1.2.2.01.03.01.001	Demaniale	68	1747	5.070	PG	PANICALE		No	24/03/2010	ESPROPRIO	Valore acquisizione	18.099,90	18.099,90	PROVINCIA	
31434	TERRENI DEMANIALI	1.2.2.01.03.01.001	Demaniale	68	1750	1.390	PG	PANICALE		No	24/03/2010	ESPROPRIO	Valore acquisizione	4.962,30	4.962,30	PROVINCIA	
31435	TERRENI DEMANIALI	1.2.2.01.03.01.001	Demaniale	68	1753	2.490	PG	PANICALE		No	24/03/2010	ESPROPRIO	Valore acquisizione	8.173,64	8.173,64	PROVINCIA	
31436	TERRENI DEMANIALI	1.2.2.01.03.01.001	Demaniale	68	1755	255	PG	PANICALE		No	24/03/2010	ESPROPRIO	Valore acquisizione	837,06	837,06	PROVINCIA	
31437	TERRENI DEMANIALI	1.2.2.01.03.01.001	Demaniale	68	1756	45	PG	PANICALE		No	24/03/2010	ESPROPRIO	Valore acquisizione	147,72	147,72	PROVINCIA	
31438	TERRENI DEMANIALI	1.2.2.01.03.01.001	Demaniale	68	1758	70	PG	PANICALE		No	24/03/2010	ESPROPRIO	Valore acquisizione	229,78	229,78	PROVINCIA	
31439	TERRENI DEMANIALI	1.2.2.01.03.01.001	Demaniale	68	1759	6.545	PG	PANICALE		No	24/03/2010	ESPROPRIO	Valore acquisizione	44.376,01	44.376,01	PROVINCIA	
31440	TERRENI DEMANIALI	1.2.2.01.03.01.001	Demaniale	68	1763	2.420	PG	PANICALE		No	24/03/2010	ESPROPRIO	Valore acquisizione	5.782,11	5.782,11	PROVINCIA	
31441	TERRENI DEMANIALI	1.2.2.01.03.01.001	Demaniale	68	1764	852	PG	PANICALE		No	24/03/2010	ESPROPRIO	Valore acquisizione	2.035,68	2.035,68	PROVINCIA	
31442	TERRENI DEMANIALI	1.2.2.01.03.01.001	Demaniale	68	1766	1.665	PG	PANICALE		No	24/03/2010	ESPROPRIO	Valore acquisizione	5.465,51	5.465,51	PROVINCIA	
31443	TERRENI DEMANIALI	1.2.2.01.03.01.001	Demaniale	68	1768	1.185	PG	PANICALE		No	24/03/2010	ESPROPRIO	Valore catastale	1.293,50	1.293,50	PROVINCIA	Il valore del bene è stato determinato con il criterio Valore Catastale in quanto non si conosce il valore di esproprio

Numero Identificativo (da sistema informativo)	Classificazione secondo il piano dei conti dello Stato Patrimoniale in base al D.lgs.118/2011 (Descrizione)	Classificazione secondo il piano dei conti dello Stato Patrimoniale in base al D.lgs.118/2011 (Codice)	Classificazione ai sensi del codice civile (demaniale, disponibile, indisponibile)	Foglio	Particella	Superficie mq	Provincia	Comune	Località	Bene soggetto ad ammortamento	Data di acquisizione	Modalità di acquisizione	Criterio di valutazione secondo i principi del D.lgs 118/2011	Valore dell'immobile secondo i principi del D.lgs 118/2011 al 31/12/2019 (euro)	Valore dell'immobile secondo i principi del D.lgs 118/2011 al 31/12/2018 (euro)	Ente Gestore	Note
31444	TERRENI DEMANIALI	1.2.2.01.03.01.001	Demaniale	68	1769	1.230	PG	PANICALE		No	24/03/2010	ESPROPRIO	Valore acquisizione	2.979,68	2.979,68	PROVINCIA	
31445	TERRENI DEMANIALI	1.2.2.01.03.01.001	Demaniale	68	1771	1.660	PG	PANICALE		No	24/03/2010	ESPROPRIO	Valore acquisizione	4.021,35	4.021,35	PROVINCIA	
31446	TERRENI DEMANIALI	1.2.2.01.03.01.001	Demaniale	68	1773	1.805	PG	PANICALE		No	24/03/2010	ESPROPRIO	Valore acquisizione	7.890,11	7.890,11	PROVINCIA	
31447	TERRENI DEMANIALI	1.2.2.01.03.01.001	Demaniale	68	1776	990	PG	PANICALE		No	24/03/2010	ESPROPRIO	Valore acquisizione	11.041,21	11.041,21	PROVINCIA	
31448	TERRENI DEMANIALI	1.2.2.01.03.01.001	Demaniale	68	1777	285	PG	PANICALE		No	24/03/2010	ESPROPRIO	Valore acquisizione	3.178,53	3.178,53	PROVINCIA	
31449	TERRENI DEMANIALI	1.2.2.01.03.01.001	Demaniale	68	1779	520	PG	PANICALE		No	24/03/2010	ESPROPRIO	Valore acquisizione	2.753,40	2.753,40	PROVINCIA	
31450	TERRENI DEMANIALI	1.2.2.01.03.01.001	Demaniale	68	1781	205	PG	PANICALE		No	24/03/2010	ESPROPRIO	Valore acquisizione	2.286,31	2.286,31	PROVINCIA	
31451	TERRENI DEMANIALI	1.2.2.01.03.01.001	Demaniale	68	1784	1.570	PG	PANICALE		No	24/03/2010	ESPROPRIO	Valore catastale	1.712,75	1.712,75	PROVINCIA	Il valore del bene è stato determinato con il criterio Valore Catastale in quanto non si conosce il valore di esproprio
31452	TERRENI DEMANIALI	1.2.2.01.03.01.001	Demaniale	68	1944	125	PG	PANICALE		No	24/03/2010	ESPROPRIO	Valore acquisizione	847,52	847,52	PROVINCIA	
31453	TERRENI DEMANIALI	1.2.2.01.03.01.001	Demaniale	68	1945	70	PG	PANICALE		No	24/03/2010	ESPROPRIO	Valore acquisizione	474,61	474,61	PROVINCIA	
31454	TERRENI DEMANIALI	1.2.2.01.03.01.001	Demaniale	68	1947	160	PG	PANICALE		No	24/03/2010	ESPROPRIO	Valore acquisizione	1.784,44	1.784,44	PROVINCIA	
31455	TERRENI DEMANIALI	1.2.2.01.03.01.001	Demaniale	68	1949	90	PG	PANICALE		No	24/03/2010	ESPROPRIO	Valore acquisizione	424,58	424,58	PROVINCIA	
40297	TERRENI DEMANIALI	1.2.2.01.03.01.001	Demaniale	64	1031	15	PG	PANICALE		No	12/11/2012	ESPROPRIO	Valore acquisizione	879,43	879,43	PROVINCIA	
40298	TERRENI DEMANIALI	1.2.2.01.03.01.001	Demaniale	68	423	510	PG	PANICALE		No	12/11/2012	ESPROPRIO	Valore acquisizione	1.453,61	1.453,61	PROVINCIA	
40299	TERRENI DEMANIALI	1.2.2.01.03.01.001	Demaniale	68	1712	240	PG	PANICALE		No	12/11/2012	ESPROPRIO	Valore acquisizione	684,05	684,05	PROVINCIA	
40300	TERRENI DEMANIALI	1.2.2.01.03.01.001	Demaniale	65	1778	60	PG	PANICALE		No	12/11/2012	ESPROPRIO	Valore acquisizione	171,01	171,01	PROVINCIA	
40301	TERRENI DEMANIALI	1.2.2.01.03.01.001	Demaniale	64	1034	240	PG	PANICALE		No	12/11/2012	ESPROPRIO	Valore acquisizione	684,05	684,05	PROVINCIA	
40304	TERRENI DEMANIALI	1.2.2.01.03.01.001	Demaniale	64	1050	332	PG	PANICALE		No	12/11/2012	ESPROPRIO	Valore acquisizione	946,27	946,27	PROVINCIA	
40455	TERRENI DEMANIALI	1.2.2.01.03.01.001	Demaniale	68	2021	395	PG	PANICALE		No	07/05/2014	ESPROPRIO	Valore catastale	430,63	430,63	PROVINCIA	Il valore del bene è stato determinato con il criterio Valore Catastale in quanto non si conosce il valore di esproprio
40456	TERRENI DEMANIALI	1.2.2.01.03.01.001	Demaniale	65	1927	235	PG	PANICALE		No	07/05/2014	ESPROPRIO	Valore catastale	256,75	256,75	PROVINCIA	Il valore del bene è stato determinato con il criterio Valore Catastale in quanto non si conosce il valore di esproprio

Numero Identificativo (da sistema informativo)	Classificazione secondo il piano dei conti dello Stato Patrimoniale in base al D.lgs.118/2011 (Descrizione)	Classificazione secondo il piano dei conti dello Stato Patrimoniale in base al D.lgs.118/2011 (Codice)	Classificazione ai sensi del codice civile (demaniale, disponibile, indisponibile)	Foglio	Particella	Superficie mq	Provincia	Comune	Località	Bene soggetto ad ammortamento	Data di acquisizione	Modalità di acquisizione	Criterio di valutazione secondo i principi del D.lgs 118/2011	Valore dell'immobile secondo i principi del D.lgs 118/2011 al 31/12/2019 (euro)	Valore dell'immobile secondo i principi del D.lgs 118/2011 al 31/12/2018 (euro)	Ente Gestore	Note
40457	TERRENI DEMANIALI	1.2.2.01.03.01.001	Demaniale	68	2007	270	PG	PANICALE		No	07/05/2014	ESPROPRIO	Valore catastale	294,13	294,13	PROVINCIA	Il valore del bene è stato determinato con il criterio Valore Catastale in quanto non si conosce il valore di esproprio
40458	TERRENI DEMANIALI	1.2.2.01.03.01.001	Demaniale	68	2015	310	PG	PANICALE		No	07/05/2014	ESPROPRIO	Valore catastale	338,00	338,00	PROVINCIA	Il valore del bene è stato determinato con il criterio Valore Catastale in quanto non si conosce il valore di esproprio
40459	TERRENI DEMANIALI	1.2.2.01.03.01.001	Demaniale	68	2017	175	PG	PANICALE		No	07/05/2014	ESPROPRIO	Valore catastale	190,13	190,13	PROVINCIA	Il valore del bene è stato determinato con il criterio Valore Catastale in quanto non si conosce il valore di esproprio
40460	TERRENI DEMANIALI	1.2.2.01.03.01.001	Demaniale	68	2019	620	PG	PANICALE		No	07/05/2014	ESPROPRIO	Valore catastale	676,00	676,00	PROVINCIA	Il valore del bene è stato determinato con il criterio Valore Catastale in quanto non si conosce il valore di esproprio
40461	TERRENI DEMANIALI	1.2.2.01.03.01.001	Demaniale	68	2009	580	PG	PANICALE		No	07/05/2014	ESPROPRIO	Valore catastale	632,13	632,13	PROVINCIA	Il valore del bene è stato determinato con il criterio Valore Catastale in quanto non si conosce il valore di esproprio
40462	TERRENI DEMANIALI	1.2.2.01.03.01.001	Demaniale	68	2011	260	PG	PANICALE		No	07/05/2014	ESPROPRIO	Valore catastale	284,38	284,38	PROVINCIA	Il valore del bene è stato determinato con il criterio Valore Catastale in quanto non si conosce il valore di esproprio
40463	TERRENI DEMANIALI	1.2.2.01.03.01.001	Demaniale	68	2013	875	PG	PANICALE		No	07/05/2014	ESPROPRIO	Valore catastale	953,88	953,88	PROVINCIA	Il valore del bene è stato determinato con il criterio Valore Catastale in quanto non si conosce il valore di esproprio
40464	TERRENI DEMANIALI	1.2.2.01.03.01.001	Demaniale	68	1983	60	PG	PANICALE		No	07/05/2014	ESPROPRIO	Valore catastale	65,00	65,00	PROVINCIA	Il valore del bene è stato determinato con il criterio Valore Catastale in quanto non si conosce il valore di esproprio
40465	TERRENI DEMANIALI	1.2.2.01.03.01.001	Demaniale	68	1981	550	PG	PANICALE		No	07/05/2014	ESPROPRIO	Valore catastale	461,50	461,50	PROVINCIA	Il valore del bene è stato determinato con il criterio Valore Catastale in quanto non si conosce il valore di esproprio
40466	TERRENI DEMANIALI	1.2.2.01.03.01.001	Demaniale	68	1985	2	PG	PANICALE		No	07/05/2014	ESPROPRIO	Valore catastale	1,63	1,63	PROVINCIA	Il valore del bene è stato determinato con il criterio Valore Catastale in quanto non si conosce il valore di esproprio
40943	TERRENI DEMANIALI	1.2.2.01.03.01.001	Demaniale	64	1323	784	PG	PANICALE		No	24/03/2010	ESPROPRIO	Valore acquisizione	2.713,78	2.713,78	PROVINCIA	Deriva dal FRAZIONAMENTO del 23/12/2016 della p.la 594 in 1323 e 1324.
31456	TERRENI DEMANIALI	1.2.2.01.03.01.001	Demaniale	9	43	2.950	PG	PASSIGNANO SUL TRASIMENO		No	26/06/2008	ESPROPRIO	Valore catastale	1.238,25	1.238,25	AGENZIA FORESTALE REGIONALE	Il valore del bene è stato determinato con il criterio Valore Catastale in quanto non si conosce il valore di esproprio
31457	TERRENI DEMANIALI	1.2.2.01.03.01.001	Demaniale	9	50	2.784	PG	PASSIGNANO SUL TRASIMENO		No	26/06/2008	ESPROPRIO	Valore catastale	164,13	164,13	AGENZIA FORESTALE REGIONALE	Il valore del bene è stato determinato con il criterio Valore Catastale in quanto non si conosce il valore di esproprio
31458	TERRENI DEMANIALI	1.2.2.01.03.01.001	Demaniale	29	36	152	PG	PASSIGNANO SUL TRASIMENO		No	19/11/2014	ACQUISIZIONE	Valore catastale	11,38	11,38	REGIONE	Il valore del bene è stato determinato con il criterio Valore Catastale in quanto non si conosce il valore di acquisizione
31459	TERRENI DEMANIALI	1.2.2.01.03.01.001	Demaniale	29	37	930	PG	PASSIGNANO SUL TRASIMENO		No	26/06/2008	ESPROPRIO	Valore catastale	69,88	69,88	AGENZIA FORESTALE REGIONALE	Il valore del bene è stato determinato con il criterio Valore Catastale in quanto non si conosce il valore di esproprio
31460	TERRENI DEMANIALI	1.2.2.01.03.01.001	Demaniale	29	38	3.040	PG	PASSIGNANO SUL TRASIMENO		No	26/06/2008	ESPROPRIO	Valore catastale	229,13	229,13	AGENZIA FORESTALE REGIONALE	Il valore del bene è stato determinato con il criterio Valore Catastale in quanto non si conosce il valore di esproprio
31461	TERRENI DEMANIALI	1.2.2.01.03.01.001	Demaniale	29	1	2.790	PG	PASSIGNANO SUL TRASIMENO		No	26/06/2008	ESPROPRIO	Valore catastale	859,63	859,63	AGENZIA FORESTALE REGIONALE	Il valore del bene è stato determinato con il criterio Valore Catastale in quanto non si conosce il valore di esproprio
31462	TERRENI DEMANIALI	1.2.2.01.03.01.001	Demaniale	22	195	3.040	PG	PASSIGNANO SUL TRASIMENO		No	04/12/2009	TRASFERIMENTO A TITOLO GRATUITO	Valore catastale	2.934,75	2.934,75	PROVINCIA	
31463	TERRENI DEMANIALI	1.2.2.01.03.01.001	Demaniale	22	204	1.910	PG	PASSIGNANO SUL TRASIMENO		No	04/12/2009	TRASFERIMENTO A TITOLO GRATUITO	Valore catastale	1.842,75	1.842,75	PROVINCIA	
31464	TERRENI DEMANIALI	1.2.2.01.03.01.001	Demaniale	22	206	1.500	PG	PASSIGNANO SUL TRASIMENO		No	04/12/2009	TRASFERIMENTO A TITOLO GRATUITO	Valore catastale	1.447,88	1.447,88	PROVINCIA	

Numero Identificativo (da sistema informativo)	Classificazione secondo il piano dei conti dello Stato Patrimoniale in base al D.lgs.118/2011 (Descrizione)	Classificazione secondo il piano dei conti dello Stato Patrimoniale in base al D.lgs.118/2011 (Codice)	Classificazione ai sensi del codice civile (demaniale, disponibile, indisponibile)	Foglio	Particella	Superficie mq	Provincia	Comune	Località	Bene soggetto ad ammortamento	Data di acquisizione	Modalità di acquisizione	Criterio di valutazione secondo i principi del D.lgs 118/2011	Valore dell'immobile secondo i principi del D.lgs 118/2011 al 31/12/2019 (euro)	Valore dell'immobile secondo i principi del D.lgs 118/2011 al 31/12/2018 (euro)	Ente Gestore	Note
31465	TERRENI DEMANIALI	1.2.2.01.03.01.001	Demaniale	22	207	1.900	PG	PASSIGNANO SUL TRASIMENO		No	04/12/2009	TRASFERIMENTO A TITOLO GRATUITO	Valore catastale	1.833,00	1.833,00	PROVINCIA	
31466	TERRENI DEMANIALI	1.2.2.01.03.01.001	Demaniale	22	243	805	PG	PASSIGNANO SUL TRASIMENO		No	04/12/2009	TRASFERIMENTO A TITOLO GRATUITO	Valore catastale	776,75	776,75	PROVINCIA	
31467	TERRENI DEMANIALI	1.2.2.01.03.01.001	Demaniale	22	251	440	PG	PASSIGNANO SUL TRASIMENO		No	04/12/2009	TRASFERIMENTO A TITOLO GRATUITO	Valore catastale	424,13	424,13	PROVINCIA	
31468	TERRENI DEMANIALI	1.2.2.01.03.01.001	Demaniale	22	253	400	PG	PASSIGNANO SUL TRASIMENO		No	04/12/2009	TRASFERIMENTO A TITOLO GRATUITO	Valore catastale	386,75	386,75	PROVINCIA	
31469	TERRENI DEMANIALI	1.2.2.01.03.01.001	Demaniale	22	284	109	PG	PASSIGNANO SUL TRASIMENO		No	04/12/2009	TRASFERIMENTO A TITOLO GRATUITO	Valore catastale	105,63	105,63	PROVINCIA	
31470	TERRENI DEMANIALI	1.2.2.01.03.01.001	Demaniale	22	285	530	PG	PASSIGNANO SUL TRASIMENO		No	04/12/2009	TRASFERIMENTO A TITOLO GRATUITO	Valore catastale	511,88	511,88	PROVINCIA	
31471	TERRENI DEMANIALI	1.2.2.01.03.01.001	Demaniale	22	286	16	PG	PASSIGNANO SUL TRASIMENO		No	04/12/2009	TRASFERIMENTO A TITOLO GRATUITO	Valore catastale	16,25	16,25	PROVINCIA	
31472	TERRENI DEMANIALI	1.2.2.01.03.01.001	Demaniale	22	287	13	PG	PASSIGNANO SUL TRASIMENO		No	04/12/2009	TRASFERIMENTO A TITOLO GRATUITO	Valore catastale	13,00	13,00	PROVINCIA	
31473	TERRENI DEMANIALI	1.2.2.01.03.01.001	Demaniale	22	288	10	PG	PASSIGNANO SUL TRASIMENO		No	04/12/2009	TRASFERIMENTO A TITOLO GRATUITO	Valore catastale	9,75	9,75	PROVINCIA	
31474	TERRENI DEMANIALI	1.2.2.01.03.01.001	Demaniale	41	239	860	PG	PASSIGNANO SUL TRASIMENO		No	04/12/2009	TRASFERIMENTO A TITOLO GRATUITO	Valore catastale	505,38	505,38	PROVINCIA	
31475	TERRENI DEMANIALI	1.2.2.01.03.01.001	Demaniale	41	715	110	PG	PASSIGNANO SUL TRASIMENO		No	04/12/2009	TRASFERIMENTO A TITOLO GRATUITO	Valore catastale	105,63	105,63	PROVINCIA	
31476	TERRENI DEMANIALI	1.2.2.01.03.01.001	Demaniale	41	723	10	PG	PASSIGNANO SUL TRASIMENO		No	04/12/2009	TRASFERIMENTO A TITOLO GRATUITO	Valore catastale	9,75	9,75	PROVINCIA	
31477	TERRENI DEMANIALI	1.2.2.01.03.01.001	Demaniale	41	724	205	PG	PASSIGNANO SUL TRASIMENO		No	04/12/2009	TRASFERIMENTO A TITOLO GRATUITO	Valore catastale	198,25	198,25	PROVINCIA	
31478	TERRENI DEMANIALI	1.2.2.01.03.01.001	Demaniale	41	792	50	PG	PASSIGNANO SUL TRASIMENO		No	04/12/2009	TRASFERIMENTO A TITOLO GRATUITO	Valore catastale	48,75	48,75	PROVINCIA	
31479	TERRENI DEMANIALI	1.2.2.01.03.01.001	Demaniale	41	795	250	PG	PASSIGNANO SUL TRASIMENO		No	04/12/2009	TRASFERIMENTO A TITOLO GRATUITO	Valore catastale	240,50	240,50	PROVINCIA	
31480	TERRENI DEMANIALI	1.2.2.01.03.01.001	Demaniale	41	803	110	PG	PASSIGNANO SUL TRASIMENO		No	04/12/2009	TRASFERIMENTO A TITOLO GRATUITO	Valore catastale	105,63	105,63	PROVINCIA	
31481	TERRENI DEMANIALI	1.2.2.01.03.01.001	Demaniale	41	804	10	PG	PASSIGNANO SUL TRASIMENO		No	04/12/2009	TRASFERIMENTO A TITOLO GRATUITO	Valore catastale	9,75	9,75	PROVINCIA	
31482	TERRENI DEMANIALI	1.2.2.01.03.01.001	Demaniale	41	825	130	PG	PASSIGNANO SUL TRASIMENO		No	04/12/2009	TRASFERIMENTO A TITOLO GRATUITO	Valore catastale	125,13	125,13	PROVINCIA	
31483	TERRENI DEMANIALI	1.2.2.01.03.01.001	Demaniale	43	174	200	PG	PASSIGNANO SUL TRASIMENO		No	04/12/2009	TRASFERIMENTO A TITOLO GRATUITO	Valore catastale	100,75	100,75	PROVINCIA	
36274	TERRENI DEMANIALI	1.2.2.01.03.01.001	Demaniale	40	1085	13.652	PG	PASSIGNANO SUL TRASIMENO		No	15/03/1985	TRASFERIMENTO A TITOLO GRATUITO	Valore catastale	1.374,75	1.374,75	PROVINCIA	Il valore degli investimenti effettuati dalla Provincia sulle infrastrutture regionali ricadenti all'interno della zona portuale n. 1 (darsene, porticciolo, pontile, ecc.) sono riportati sul fabbricato cod. 2334.

Numero Identificativo (da sistema informativo)	Classificazione secondo il piano dei conti dello Stato Patrimoniale in base al D.lgs.118/2011 (Descrizione)	Classificazione secondo il piano dei conti dello Stato Patrimoniale in base al D.lgs.118/2011 (Codice)	Classificazione ai sensi del codice civile (demaniale, disponibile, indisponibile)	Foglio	Particella	Superficie mq	Provincia	Comune	Località	Bene soggetto ad ammortamento	Data di acquisizione	Modalità di acquisizione	Criterio di valutazione secondo i principi del D.lgs 118/2011	Valore dell'immobile secondo i principi del D.lgs 118/2011 al 31/12/2019 (euro)	Valore dell'immobile secondo i principi del D.lgs 118/2011 al 31/12/2018 (euro)	Ente Gestore	Note
36275	TERRENI DEMANIALI	1.2.2.01.03.01.001	Demaniale	40	333	2.840	PG	PASSIGNANO SUL TRASIMENO		No	15/03/1985	TRASFERIMENTO A TITOLO GRATUITO	Valore catastale	429,00	429,00	PROVINCIA	Il valore degli investimenti effettuati dalla Provincia sulle infrastrutture regionali ricadenti all'interno della zona portuale n. 1 (darsene, porticciolo, pontile, ecc.) sono riportati sul fabbricato cod. 2334.
36276	TERRENI DEMANIALI	1.2.2.01.03.01.001	Demaniale	40	335	1.480	PG	PASSIGNANO SUL TRASIMENO		No	15/03/1985	TRASFERIMENTO A TITOLO GRATUITO	Valore catastale	149,50	149,50	PROVINCIA	Il valore degli investimenti effettuati dalla Provincia sulle infrastrutture regionali ricadenti all'interno della zona portuale n. 1 (darsene, porticciolo, pontile, ecc.) sono riportati sul fabbricato cod. 2334.
36277	TERRENI DEMANIALI	1.2.2.01.03.01.001	Demaniale	40	474	147	PG	PASSIGNANO SUL TRASIMENO		No	15/03/1985	TRASFERIMENTO A TITOLO GRATUITO	Valore catastale	14,63	14,63	PROVINCIA	Il valore degli investimenti effettuati dalla Provincia sulle infrastrutture regionali ricadenti all'interno della zona portuale n. 1 (darsene, porticciolo, pontile, ecc.) sono riportati sul fabbricato cod. 2334.
36283	TERRENI DEMANIALI	1.2.2.01.03.01.001	Demaniale	41	226	189	PG	PASSIGNANO SUL TRASIMENO		No	15/03/1985	TRASFERIMENTO A TITOLO GRATUITO	Valore catastale	110,50	110,50	PROVINCIA	Il valore degli investimenti effettuati dalla Provincia sulle infrastrutture regionali ricadenti all'interno della zona portuale n. 1 (darsene, porticciolo, pontile, ecc.) sono riportati sul fabbricato cod. 2334.
36284	TERRENI DEMANIALI	1.2.2.01.03.01.001	Demaniale	41	230	87	PG	PASSIGNANO SUL TRASIMENO		No	15/03/1985	TRASFERIMENTO A TITOLO GRATUITO	Valore catastale	65,00	65,00	PROVINCIA	Il valore degli investimenti effettuati dalla Provincia sulle infrastrutture regionali ricadenti all'interno della zona portuale n. 1 (darsene, porticciolo, pontile, ecc.) sono riportati sul fabbricato cod. 2334.
36285	TERRENI DEMANIALI	1.2.2.01.03.01.001	Demaniale	41	234	675	PG	PASSIGNANO SUL TRASIMENO		No	15/03/1985	TRASFERIMENTO A TITOLO GRATUITO	Valore catastale	396,50	396,50	PROVINCIA	Il valore degli investimenti effettuati dalla Provincia sulle infrastrutture regionali ricadenti all'interno della zona portuale n. 1 (darsene, porticciolo, pontile, ecc.) sono riportati sul fabbricato cod. 2334.
36289	TERRENI DEMANIALI	1.2.2.01.03.01.001	Demaniale	41	869	75	PG	PASSIGNANO SUL TRASIMENO		No	15/03/1985	TRASFERIMENTO A TITOLO GRATUITO	Valore catastale	0,00	0,00	PROVINCIA	Il valore degli investimenti effettuati dalla Provincia sulle infrastrutture regionali ricadenti all'interno della zona portuale n. 1 (darsene, porticciolo, pontile, ecc.) sono riportati sul fabbricato cod. 2334.
36290	TERRENI DEMANIALI	1.2.2.01.03.01.001	Demaniale	41	870	70	PG	PASSIGNANO SUL TRASIMENO		No	15/03/1985	TRASFERIMENTO A TITOLO GRATUITO	Valore catastale	0,00	0,00	PROVINCIA	Il valore degli investimenti effettuati dalla Provincia sulle infrastrutture regionali ricadenti all'interno della zona portuale n. 1 (darsene, porticciolo, pontile, ecc.) sono riportati sul fabbricato cod. 2334.
36291	TERRENI DEMANIALI	1.2.2.01.03.01.001	Demaniale	41	871	180	PG	PASSIGNANO SUL TRASIMENO		No	15/03/1985	TRASFERIMENTO A TITOLO GRATUITO	Valore catastale	0,00	0,00	PROVINCIA	Il valore degli investimenti effettuati dalla Provincia sulle infrastrutture regionali ricadenti all'interno della zona portuale n. 1 (darsene, porticciolo, pontile, ecc.) sono riportati sul fabbricato cod. 2334.
36292	TERRENI DEMANIALI	1.2.2.01.03.01.001	Demaniale	41	872	30	PG	PASSIGNANO SUL TRASIMENO		No	15/03/1985	TRASFERIMENTO A TITOLO GRATUITO	Valore catastale	0,00	0,00	PROVINCIA	Il valore degli investimenti effettuati dalla Provincia sulle infrastrutture regionali ricadenti all'interno della zona portuale n. 1 (darsene, porticciolo, pontile, ecc.) sono riportati sul fabbricato cod. 2334.
36293	TERRENI DEMANIALI	1.2.2.01.03.01.001	Demaniale	41	873	125	PG	PASSIGNANO SUL TRASIMENO		No	15/03/1985	TRASFERIMENTO A TITOLO GRATUITO	Valore catastale	73,13	73,13	PROVINCIA	Il valore degli investimenti effettuati dalla Provincia sulle infrastrutture regionali ricadenti all'interno della zona portuale n. 1 (darsene, porticciolo, pontile, ecc.) sono riportati sul fabbricato cod. 2334.
40495	TERRENI DEMANIALI	1.2.2.01.03.01.001	Demaniale	9	49	1.386	PG	PASSIGNANO SUL TRASIMENO	Pian di Marte	No	19/11/2014	ACQUISIZIONE	Valore catastale	104,00	104,00	REGIONE	Il valore del bene è stato determinato con il criterio Valore Catastale in quanto non si conosce il valore di acquisizione
40668	TERRENI DEMANIALI	1.2.2.01.03.01.001	Demaniale	41	1047	44	PG	PASSIGNANO SUL TRASIMENO		No	15/03/1985	TRASFERIMENTO A TITOLO GRATUITO	Valore catastale	42,25	42,25	REGIONE	
40669	TERRENI DEMANIALI	1.2.2.01.03.01.001	Demaniale	41	1048	12	PG	PASSIGNANO SUL TRASIMENO		No	15/03/1985	TRASFERIMENTO A TITOLO GRATUITO	Valore catastale	11,38	11,38	REGIONE	
31484	TERRENI DEMANIALI	1.2.2.01.03.01.001	Demaniale	9	59	10.800	PG	PERUGIA		No	24/07/2007	TRASFERIMENTO A TITOLO GRATUITO	Valore catastale	0,00	0,00	UMBRIA TPL E MOBILITA' S.p.A.	
31485	TERRENI DEMANIALI	1.2.2.01.03.01.001	Demaniale	10	11	120	PG	PERUGIA		No	24/07/2007	TRASFERIMENTO A TITOLO GRATUITO	Valore catastale	136,50	136,50	UMBRIA TPL E MOBILITA' S.p.A.	
31486	TERRENI DEMANIALI	1.2.2.01.03.01.001	Demaniale	10	12	590	PG	PERUGIA		No	24/07/2007	TRASFERIMENTO A TITOLO GRATUITO	Valore catastale	0,00	0,00	UMBRIA TPL E MOBILITA' S.p.A.	
31487	TERRENI DEMANIALI	1.2.2.01.03.01.001	Demaniale	10	97	6.740	PG	PERUGIA		No	24/07/2007	TRASFERIMENTO A TITOLO GRATUITO	Valore catastale	0,00	0,00	UMBRIA TPL E MOBILITA' S.p.A.	
31488	TERRENI DEMANIALI	1.2.2.01.03.01.001	Demaniale	10	108	140	PG	PERUGIA		No	24/07/2007	TRASFERIMENTO A TITOLO GRATUITO	Valore catastale	19,50	19,50	UMBRIA TPL E MOBILITA' S.p.A.	
31489	TERRENI DEMANIALI	1.2.2.01.03.01.001	Demaniale	10	117	4.310	PG	PERUGIA		No	24/07/2007	TRASFERIMENTO A TITOLO GRATUITO	Valore catastale	0,00	0,00	UMBRIA TPL E MOBILITA' S.p.A.	

Numero Identificativo (da sistema informativo)	Classificazione secondo il piano dei conti dello Stato Patrimoniale in base al D.lgs.118/2011 (Descrizione)	Classificazione secondo il piano dei conti dello Stato Patrimoniale in base al D.lgs.118/2011 (Codice)	Classificazione ai sensi del codice civile (demaniale, disponibile, indisponibile)	Foglio	Particella	Superficie mq	Provincia	Comune	Località	Bene soggetto ad ammortamento	Data di acquisizione	Modalità di acquisizione	Criterio di valutazione secondo i principi del D.lgs 118/2011	Valore dell'immobile secondo i principi del D.lgs 118/2011 al 31/12/2019 (euro)	Valore dell'immobile secondo i principi del D.lgs 118/2011 al 31/12/2018 (euro)	Ente Gestore	Note
31490	TERRENI DEMANIALI	1.2.2.01.03.01.001	Demaniale	19	26	1.590	PG	PERUGIA		No	24/07/2007	TRASFERIMENTO A TITOLO GRATUITO	Valore catastale	0,00	0,00	UMBRIA TPL E MOBILITA' S.p.A.	
31491	TERRENI DEMANIALI	1.2.2.01.03.01.001	Demaniale	19	77	2.880	PG	PERUGIA		No	24/07/2007	TRASFERIMENTO A TITOLO GRATUITO	Valore catastale	0,00	0,00	UMBRIA TPL E MOBILITA' S.p.A.	
31492	TERRENI DEMANIALI	1.2.2.01.03.01.001	Demaniale	19	109	3.400	PG	PERUGIA		No	24/07/2007	TRASFERIMENTO A TITOLO GRATUITO	Valore catastale	0,00	0,00	UMBRIA TPL E MOBILITA' S.p.A.	
31493	TERRENI DEMANIALI	1.2.2.01.03.01.001	Demaniale	36	6	2.980	PG	PERUGIA		No	24/07/2007	TRASFERIMENTO A TITOLO GRATUITO	Valore catastale	0,00	0,00	UMBRIA TPL E MOBILITA' S.p.A.	
31494	TERRENI DEMANIALI	1.2.2.01.03.01.001	Demaniale	36	59	9.820	PG	PERUGIA		No	24/07/2007	TRASFERIMENTO A TITOLO GRATUITO	Valore catastale	0,00	0,00	UMBRIA TPL E MOBILITA' S.p.A.	
31495	TERRENI DEMANIALI	1.2.2.01.03.01.001	Demaniale	39	62	13.020	PG	PERUGIA		No	24/07/2007	TRASFERIMENTO A TITOLO GRATUITO	Valore catastale	0,00	0,00	UMBRIA TPL E MOBILITA' S.p.A.	
31496	TERRENI DEMANIALI	1.2.2.01.03.01.001	Demaniale	57	3	99	PG	PERUGIA		No	24/07/2007	TRASFERIMENTO A TITOLO GRATUITO	Valore catastale	0,00	0,00	UMBRIA TPL E MOBILITA' S.p.A.	
31497	TERRENI DEMANIALI	1.2.2.01.03.01.001	Demaniale	57	54	18.400	PG	PERUGIA		No	24/07/2007	TRASFERIMENTO A TITOLO GRATUITO	Valore catastale	0,00	0,00	UMBRIA TPL E MOBILITA' S.p.A.	
31498	TERRENI DEMANIALI	1.2.2.01.03.01.001	Demaniale	57	94	900	PG	PERUGIA		No	24/07/2007	TRASFERIMENTO A TITOLO GRATUITO	Valore catastale	0,00	0,00	UMBRIA TPL E MOBILITA' S.p.A.	
31499	TERRENI DEMANIALI	1.2.2.01.03.01.001	Demaniale	57	101	6.130	PG	PERUGIA		No	24/07/2007	TRASFERIMENTO A TITOLO GRATUITO	Valore catastale	0,00	0,00	UMBRIA TPL E MOBILITA' S.p.A.	
31500	TERRENI DEMANIALI	1.2.2.01.03.01.001	Demaniale	57	1693	274	PG	PERUGIA		No	22/07/2009	ACQUISIZIONE	Valore catastale	437,13	437,13	UMBRIA TPL E MOBILITA' S.p.A.	Il valore del bene è stato determinato con il criterio Valore Catastale in quanto non si conosce il valore di acquisizione
31501	TERRENI DEMANIALI	1.2.2.01.03.01.001	Demaniale	57	614	8	PG	PERUGIA		No	22/07/2009	ACQUISIZIONE	Valore catastale	13,00	13,00	UMBRIA TPL E MOBILITA' S.p.A.	Il valore del bene è stato determinato con il criterio Valore Catastale in quanto non si conosce il valore di acquisizione
31502	TERRENI DEMANIALI	1.2.2.01.03.01.001	Demaniale	57	1694	693	PG	PERUGIA		No	22/07/2009	ACQUISIZIONE	Valore catastale	1.105,00	1.105,00	UMBRIA TPL E MOBILITA' S.p.A.	Il valore del bene è stato determinato con il criterio Valore Catastale in quanto non si conosce il valore di acquisizione
31503	TERRENI DEMANIALI	1.2.2.01.03.01.001	Demaniale	57	1695	220	PG	PERUGIA		No	22/07/2009	ACQUISIZIONE	Valore catastale	351,00	351,00	UMBRIA TPL E MOBILITA' S.p.A.	Il valore del bene è stato determinato con il criterio Valore Catastale in quanto non si conosce il valore di acquisizione
31504	TERRENI DEMANIALI	1.2.2.01.03.01.001	Demaniale	57	1696	12	PG	PERUGIA		No	22/07/2009	ACQUISIZIONE	Valore catastale	19,50	19,50	UMBRIA TPL E MOBILITA' S.p.A.	Il valore del bene è stato determinato con il criterio Valore Catastale in quanto non si conosce il valore di acquisizione
31505	TERRENI DEMANIALI	1.2.2.01.03.01.001	Demaniale	57	1700	10	PG	PERUGIA		No	22/07/2009	ACQUISIZIONE	Valore catastale	16,25	16,25	UMBRIA TPL E MOBILITA' S.p.A.	Il valore del bene è stato determinato con il criterio Valore Catastale in quanto non si conosce il valore di acquisizione
31506	TERRENI DEMANIALI	1.2.2.01.03.01.001	Demaniale	57	1701	2	PG	PERUGIA		No	22/07/2009	ACQUISIZIONE	Valore catastale	3,25	3,25	UMBRIA TPL E MOBILITA' S.p.A.	Il valore del bene è stato determinato con il criterio Valore Catastale in quanto non si conosce il valore di acquisizione
31507	TERRENI DEMANIALI	1.2.2.01.03.01.001	Demaniale	57	615	60	PG	PERUGIA		No	22/07/2009	ACQUISIZIONE	Valore catastale	95,88	95,88	UMBRIA TPL E MOBILITA' S.p.A.	Il valore del bene è stato determinato con il criterio Valore Catastale in quanto non si conosce il valore di acquisizione
31508	TERRENI DEMANIALI	1.2.2.01.03.01.001	Demaniale	57	1641	125	PG	PERUGIA		No	22/07/2009	ACQUISIZIONE	Valore catastale	199,88	199,88	UMBRIA TPL E MOBILITA' S.p.A.	Il valore del bene è stato determinato con il criterio Valore Catastale in quanto non si conosce il valore di acquisizione
31509	TERRENI DEMANIALI	1.2.2.01.03.01.001	Demaniale	57	1697	1	PG	PERUGIA		No	22/07/2009	ACQUISIZIONE	Valore catastale	1,63	1,63	UMBRIA TPL E MOBILITA' S.p.A.	Il valore del bene è stato determinato con il criterio Valore Catastale in quanto non si conosce il valore di acquisizione

Numero Identificativo (da sistema informativo)	Classificazione secondo il piano dei conti dello Stato Patrimoniale in base al D.lgs.118/2011 (Descrizione)	Classificazione secondo il piano dei conti dello Stato Patrimoniale in base al D.lgs.118/2011 (Codice)	Classificazione ai sensi del codice civile (demaniale, disponibile, indisponibile)	Foglio	Particella	Superficie mq	Provincia	Comune	Località	Bene soggetto ad ammortamento	Data di acquisizione	Modalità di acquisizione	Criterio di valutazione secondo i principi del D.lgs 118/2011	Valore dell'immobile secondo i principi del D.lgs 118/2011 al 31/12/2019 (euro)	Valore dell'immobile secondo i principi del D.lgs 118/2011 al 31/12/2018 (euro)	Ente Gestore	Note
31510	TERRENI DEMANIALI	1.2.2.01.03.01.001	Demaniale	57	1698	2	PG	PERUGIA		No	22/07/2009	ACQUISIZIONE	Valore catastale	0,00	0,00	UMBRIA TPL E MOBILITA' S.p.A.	Il valore del bene è stato determinato con il criterio Valore Catastale in quanto non si conosce il valore di acquisizione
31511	TERRENI DEMANIALI	1.2.2.01.03.01.001	Demaniale	72	30	1.710	PG	PERUGIA		No	24/07/2007	TRASFERIMENTO A TITOLO GRATUITO	Valore catastale	143,00	143,00	UMBRIA TPL E MOBILITA' S.p.A.	
31512	TERRENI DEMANIALI	1.2.2.01.03.01.001	Demaniale	72	63	90	PG	PERUGIA		No	24/07/2007	TRASFERIMENTO A TITOLO GRATUITO	Valore catastale	8,13	8,13	UMBRIA TPL E MOBILITA' S.p.A.	
31513	TERRENI DEMANIALI	1.2.2.01.03.01.001	Demaniale	73	22	4.380	PG	PERUGIA		No	24/07/2007	TRASFERIMENTO A TITOLO GRATUITO	Valore catastale	0,00	0,00	UMBRIA TPL E MOBILITA' S.p.A.	
31514	TERRENI DEMANIALI	1.2.2.01.03.01.001	Demaniale	73	42	5.110	PG	PERUGIA		No	24/07/2007	TRASFERIMENTO A TITOLO GRATUITO	Valore catastale	0,00	0,00	UMBRIA TPL E MOBILITA' S.p.A.	
31515	TERRENI DEMANIALI	1.2.2.01.03.01.001	Demaniale	74	61	9.450	PG	PERUGIA		No	24/07/2007	TRASFERIMENTO A TITOLO GRATUITO	Valore catastale	0,00	0,00	UMBRIA TPL E MOBILITA' S.p.A.	
31516	TERRENI DEMANIALI	1.2.2.01.03.01.001	Demaniale	86	44	30	PG	PERUGIA	BELVEDERE	No	13/11/2009	TRASFERIMENTO A TITOLO GRATUITO	Valore catastale	3,25	3,25	PROVINCIA	
31517	TERRENI DEMANIALI	1.2.2.01.03.01.001	Demaniale	86	45	120	PG	PERUGIA	BELVEDERE	No	13/11/2009	TRASFERIMENTO A TITOLO GRATUITO	Valore catastale	0,00	0,00	PROVINCIA	
31518	TERRENI DEMANIALI	1.2.2.01.03.01.001	Demaniale	86	46	4.200	PG	PERUGIA	BELVEDERE	No	13/11/2009	TRASFERIMENTO A TITOLO GRATUITO	Valore catastale	175,50	175,50	PROVINCIA	
31519	TERRENI DEMANIALI	1.2.2.01.03.01.001	Demaniale	86	47	270	PG	PERUGIA	BELVEDERE	No	13/11/2009	TRASFERIMENTO A TITOLO GRATUITO	Valore catastale	35,75	35,75	PROVINCIA	
31520	TERRENI DEMANIALI	1.2.2.01.03.01.001	Demaniale	86	48	800	PG	PERUGIA	BELVEDERE	No	13/11/2009	TRASFERIMENTO A TITOLO GRATUITO	Valore catastale	34,13	34,13	PROVINCIA	
31521	TERRENI DEMANIALI	1.2.2.01.03.01.001	Demaniale	86	49	480	PG	PERUGIA	BELVEDERE	No	13/11/2009	TRASFERIMENTO A TITOLO GRATUITO	Valore catastale	19,50	19,50	PROVINCIA	
31522	TERRENI DEMANIALI	1.2.2.01.03.01.001	Demaniale	86	50	1.700	PG	PERUGIA	BELVEDERE	No	13/11/2009	TRASFERIMENTO A TITOLO GRATUITO	Valore catastale	286,00	286,00	PROVINCIA	
31523	TERRENI DEMANIALI	1.2.2.01.03.01.001	Demaniale	86	51	800	PG	PERUGIA	BELVEDERE	No	13/11/2009	TRASFERIMENTO A TITOLO GRATUITO	Valore catastale	235,63	235,63	PROVINCIA	
31524	TERRENI DEMANIALI	1.2.2.01.03.01.001	Demaniale	98	16	1.160	PG	PERUGIA		No	24/07/2007	TRASFERIMENTO A TITOLO GRATUITO	Valore catastale	1.314,63	1.314,63	UMBRIA TPL E MOBILITA' S.p.A.	
31525	TERRENI DEMANIALI	1.2.2.01.03.01.001	Demaniale	98	28	11.880	PG	PERUGIA		No	24/07/2007	TRASFERIMENTO A TITOLO GRATUITO	Valore catastale	0,00	0,00	UMBRIA TPL E MOBILITA' S.p.A.	
31526	TERRENI DEMANIALI	1.2.2.01.03.01.001	Demaniale	99	43	6.640	PG	PERUGIA		No	24/07/2007	TRASFERIMENTO A TITOLO GRATUITO	Valore catastale	0,00	0,00	UMBRIA TPL E MOBILITA' S.p.A.	
31527	TERRENI DEMANIALI	1.2.2.01.03.01.001	Demaniale	99	71	7.870	PG	PERUGIA		No	24/07/2007	TRASFERIMENTO A TITOLO GRATUITO	Valore catastale	0,00	0,00	UMBRIA TPL E MOBILITA' S.p.A.	
31528	TERRENI DEMANIALI	1.2.2.01.03.01.001	Demaniale	99	77	840	PG	PERUGIA		No	24/07/2007	TRASFERIMENTO A TITOLO GRATUITO	Valore catastale	1.339,00	1.339,00	UMBRIA TPL E MOBILITA' S.p.A.	
31529	TERRENI DEMANIALI	1.2.2.01.03.01.001	Demaniale	99	97	30	PG	PERUGIA		No	24/07/2007	TRASFERIMENTO A TITOLO GRATUITO	Valore catastale	3,25	3,25	UMBRIA TPL E MOBILITA' S.p.A.	

Numero Identificativo (da sistema informativo)	Classificazione secondo il piano dei conti dello Stato Patrimoniale in base al D.lgs.118/2011 (Descrizione)	Classificazione secondo il piano dei conti dello Stato Patrimoniale in base al D.lgs.118/2011 (Codice)	Classificazione ai sensi del codice civile (demaniale, disponibile, indisponibile)	Foglio	Particella	Superficie mq	Provincia	Comune	Località	Bene soggetto ad ammortamento	Data di acquisizione	Modalità di acquisizione	Criterio di valutazione secondo i principi del D.lgs 118/2011	Valore dell'immobile secondo i principi del D.lgs 118/2011 al 31/12/2019 (euro)	Valore dell'immobile secondo i principi del D.lgs 118/2011 al 31/12/2018 (euro)	Ente Gestore	Note
31530	TERRENI DEMANIALI	1.2.2.01.03.01.001	Demaniale	106	120	3.580	PG	PERUGIA	STR. DEL FAGGETO	No	13/11/2009	TRASFERIMENTO A TITOLO GRATUITO	Valore catastale	601,25	601,25	PROVINCIA	
31531	TERRENI DEMANIALI	1.2.2.01.03.01.001	Demaniale	106	129	660	PG	PERUGIA	VIA EUGUBINA	No	13/11/2009	TRASFERIMENTO A TITOLO GRATUITO	Valore catastale	193,38	193,38	PROVINCIA	
31532	TERRENI DEMANIALI	1.2.2.01.03.01.001	Demaniale	106	130	200	PG	PERUGIA	VIA EUGUBINA	No	13/11/2009	TRASFERIMENTO A TITOLO GRATUITO	Valore catastale	58,50	58,50	PROVINCIA	
31533	TERRENI DEMANIALI	1.2.2.01.03.01.001	Demaniale	106	131	110	PG	PERUGIA	VIA EUGUBINA	No	13/11/2009	TRASFERIMENTO A TITOLO GRATUITO	Valore catastale	0,00	0,00	PROVINCIA	
31534	TERRENI DEMANIALI	1.2.2.01.03.01.001	Demaniale	106	132	60	PG	PERUGIA	VIA EUGUBINA	No	13/11/2009	TRASFERIMENTO A TITOLO GRATUITO	Valore catastale	0,00	0,00	PROVINCIA	
31535	TERRENI DEMANIALI	1.2.2.01.03.01.001	Demaniale	106	133	640	PG	PERUGIA	VIA EUGUBINA	No	13/11/2009	TRASFERIMENTO A TITOLO GRATUITO	Valore catastale	188,50	188,50	PROVINCIA	
31536	TERRENI DEMANIALI	1.2.2.01.03.01.001	Demaniale	106	134	300	PG	PERUGIA	VIA EUGUBINA	No	13/11/2009	TRASFERIMENTO A TITOLO GRATUITO	Valore catastale	87,75	87,75	PROVINCIA	
31537	TERRENI DEMANIALI	1.2.2.01.03.01.001	Demaniale	106	135	640	PG	PERUGIA	VIA EUGUBINA	No	13/11/2009	TRASFERIMENTO A TITOLO GRATUITO	Valore catastale	107,25	107,25	PROVINCIA	
31538	TERRENI DEMANIALI	1.2.2.01.03.01.001	Demaniale	106	136	40	PG	PERUGIA	VIA EUGUBINA	No	13/11/2009	TRASFERIMENTO A TITOLO GRATUITO	Valore catastale	6,50	6,50	PROVINCIA	
31539	TERRENI DEMANIALI	1.2.2.01.03.01.001	Demaniale	106	137	460	PG	PERUGIA	VIA EUGUBINA	No	13/11/2009	TRASFERIMENTO A TITOLO GRATUITO	Valore catastale	78,00	78,00	PROVINCIA	
31540	TERRENI DEMANIALI	1.2.2.01.03.01.001	Demaniale	106	138	1.020	PG	PERUGIA	STR. DEL FAGGETO	No	13/11/2009	TRASFERIMENTO A TITOLO GRATUITO	Valore catastale	76,38	76,38	PROVINCIA	
31541	TERRENI DEMANIALI	1.2.2.01.03.01.001	Demaniale	106	139	120	PG	PERUGIA	STR. DEL FAGGETO	No	13/11/2009	TRASFERIMENTO A TITOLO GRATUITO	Valore catastale	9,75	9,75	PROVINCIA	
31542	TERRENI DEMANIALI	1.2.2.01.03.01.001	Demaniale	106	140	250	PG	PERUGIA	STR. DEL FAGGETO	No	13/11/2009	TRASFERIMENTO A TITOLO GRATUITO	Valore catastale	9,75	9,75	PROVINCIA	
31543	TERRENI DEMANIALI	1.2.2.01.03.01.001	Demaniale	107	4	1.100	PG	PERUGIA	VIA EUGUBINA	No	13/11/2009	TRASFERIMENTO A TITOLO GRATUITO	Valore catastale	147,88	147,88	PROVINCIA	
31544	TERRENI DEMANIALI	1.2.2.01.03.01.001	Demaniale	107	46	120	PG	PERUGIA	VIA EUGUBINA	No	13/11/2009	TRASFERIMENTO A TITOLO GRATUITO	Valore catastale	6,50	6,50	PROVINCIA	
31545	TERRENI DEMANIALI	1.2.2.01.03.01.001	Demaniale	107	47	2.420	PG	PERUGIA	VIA EUGUBINA	No	13/11/2009	TRASFERIMENTO A TITOLO GRATUITO	Valore catastale	121,88	121,88	PROVINCIA	
31546	TERRENI DEMANIALI	1.2.2.01.03.01.001	Demaniale	107	48	190	PG	PERUGIA	VIA EUGUBINA	No	13/11/2009	TRASFERIMENTO A TITOLO GRATUITO	Valore catastale	1,63	1,63	PROVINCIA	
31547	TERRENI DEMANIALI	1.2.2.01.03.01.001	Demaniale	107	49	90	PG	PERUGIA	VIA EUGUBINA	No	13/11/2009	TRASFERIMENTO A TITOLO GRATUITO	Valore catastale	1,63	1,63	PROVINCIA	
31548	TERRENI DEMANIALI	1.2.2.01.03.01.001	Demaniale	107	50	30	PG	PERUGIA	VIA EUGUBINA	No	13/11/2009	TRASFERIMENTO A TITOLO GRATUITO	Valore catastale	1,63	1,63	PROVINCIA	
31549	TERRENI DEMANIALI	1.2.2.01.03.01.001	Demaniale	107	52	150	PG	PERUGIA	VIA EUGUBINA	No	13/11/2009	TRASFERIMENTO A TITOLO GRATUITO	Valore catastale	8,13	8,13	PROVINCIA	

Numero Identificativo (da sistema informativo)	Classificazione secondo il piano dei conti dello Stato Patrimoniale in base al D.lgs.118/2011 (Descrizione)	Classificazione secondo il piano dei conti dello Stato Patrimoniale in base al D.lgs.118/2011 (Codice)	Classificazione ai sensi del codice civile (demaniale, disponibile, indisponibile)	Foglio	Particella	Superficie mq	Provincia	Comune	Località	Bene soggetto ad ammortamento	Data di acquisizione	Modalità di acquisizione	Criterio di valutazione secondo i principi del D.lgs 118/2011	Valore dell'immobile secondo i principi del D.lgs 118/2011 al 31/12/2019 (euro)	Valore dell'immobile secondo i principi del D.lgs 118/2011 al 31/12/2018 (euro)	Ente Gestore	Note
31550	TERRENI DEMANIALI	1.2.2.01.03.01.001	Demaniale	107	53	70	PG	PERUGIA	VIA EUGUBINA	No	13/11/2009	TRASFERIMENTO A TITOLO GRATUITO	Valore catastale	3,25	3,25	PROVINCIA	
31551	TERRENI DEMANIALI	1.2.2.01.03.01.001	Demaniale	107	54	930	PG	PERUGIA	VIA EUGUBINA	No	13/11/2009	TRASFERIMENTO A TITOLO GRATUITO	Valore catastale	273,00	273,00	PROVINCIA	
31552	TERRENI DEMANIALI	1.2.2.01.03.01.001	Demaniale	107	55	1.940	PG	PERUGIA	VIA EUGUBINA	No	13/11/2009	TRASFERIMENTO A TITOLO GRATUITO	Valore catastale	162,50	162,50	PROVINCIA	
31553	TERRENI DEMANIALI	1.2.2.01.03.01.001	Demaniale	107	56	4.340	PG	PERUGIA	VIA EUGUBINA	No	13/11/2009	TRASFERIMENTO A TITOLO GRATUITO	Valore catastale	364,00	364,00	PROVINCIA	
31554	TERRENI DEMANIALI	1.2.2.01.03.01.001	Demaniale	107	57	1.180	PG	PERUGIA	VIA EUGUBINA	No	13/11/2009	TRASFERIMENTO A TITOLO GRATUITO	Valore catastale	99,13	99,13	PROVINCIA	
31555	TERRENI DEMANIALI	1.2.2.01.03.01.001	Demaniale	107	58	90	PG	PERUGIA	VIA EUGUBINA	No	13/11/2009	TRASFERIMENTO A TITOLO GRATUITO	Valore catastale	8,13	8,13	PROVINCIA	
31556	TERRENI DEMANIALI	1.2.2.01.03.01.001	Demaniale	107	59	40	PG	PERUGIA	VIA EUGUBINA	No	13/11/2009	TRASFERIMENTO A TITOLO GRATUITO	Valore catastale	3,25	3,25	PROVINCIA	
31557	TERRENI DEMANIALI	1.2.2.01.03.01.001	Demaniale	107	136	3.792	PG	PERUGIA	VIA EUGUBINA	No	13/11/2009	TRASFERIMENTO A TITOLO GRATUITO	Valore catastale	191,75	191,75	PROVINCIA	
31558	TERRENI DEMANIALI	1.2.2.01.03.01.001	Demaniale	108	18	560	PG	PERUGIA	VIA EUGUBINA	No	13/11/2009	TRASFERIMENTO A TITOLO GRATUITO	Valore catastale	47,13	47,13	PROVINCIA	
31559	TERRENI DEMANIALI	1.2.2.01.03.01.001	Demaniale	108	35	380	PG	PERUGIA	VIA EUGUBINA	No	13/11/2009	TRASFERIMENTO A TITOLO GRATUITO	Valore catastale	16,25	16,25	PROVINCIA	
31560	TERRENI DEMANIALI	1.2.2.01.03.01.001	Demaniale	108	191	610	PG	PERUGIA	VIA EUGUBINA	No	13/11/2009	TRASFERIMENTO A TITOLO GRATUITO	Valore catastale	52,00	52,00	PROVINCIA	
31561	TERRENI DEMANIALI	1.2.2.01.03.01.001	Demaniale	108	192	400	PG	PERUGIA	VIA EUGUBINA	No	13/11/2009	TRASFERIMENTO A TITOLO GRATUITO	Valore catastale	302,25	302,25	PROVINCIA	
31562	TERRENI DEMANIALI	1.2.2.01.03.01.001	Demaniale	108	193	15	PG	PERUGIA	VIA EUGUBINA	No	13/11/2009	TRASFERIMENTO A TITOLO GRATUITO	Valore catastale	11,38	11,38	PROVINCIA	
31563	TERRENI DEMANIALI	1.2.2.01.03.01.001	Demaniale	108	194	5	PG	PERUGIA	VIA EUGUBINA	No	13/11/2009	TRASFERIMENTO A TITOLO GRATUITO	Valore catastale	3,25	3,25	PROVINCIA	
31564	TERRENI DEMANIALI	1.2.2.01.03.01.001	Demaniale	108	195	680	PG	PERUGIA	VIA EUGUBINA	No	13/11/2009	TRASFERIMENTO A TITOLO GRATUITO	Valore catastale	656,50	656,50	PROVINCIA	
31565	TERRENI DEMANIALI	1.2.2.01.03.01.001	Demaniale	108	196	160	PG	PERUGIA	VIA EUGUBINA	No	13/11/2009	TRASFERIMENTO A TITOLO GRATUITO	Valore catastale	0,00	0,00	PROVINCIA	
31566	TERRENI DEMANIALI	1.2.2.01.03.01.001	Demaniale	108	197	1.480	PG	PERUGIA	VIA EUGUBINA	No	13/11/2009	TRASFERIMENTO A TITOLO GRATUITO	Valore catastale	435,50	435,50	PROVINCIA	
31567	TERRENI DEMANIALI	1.2.2.01.03.01.001	Demaniale	108	198	170	PG	PERUGIA	VIA EUGUBINA	No	13/11/2009	TRASFERIMENTO A TITOLO GRATUITO	Valore catastale	50,38	50,38	PROVINCIA	
31568	TERRENI DEMANIALI	1.2.2.01.03.01.001	Demaniale	108	199	20	PG	PERUGIA	VIA EUGUBINA	No	13/11/2009	TRASFERIMENTO A TITOLO GRATUITO	Valore catastale	3,25	3,25	PROVINCIA	
31569	TERRENI DEMANIALI	1.2.2.01.03.01.001	Demaniale	108	200	800	PG	PERUGIA	VIA EUGUBINA	No	13/11/2009	TRASFERIMENTO A TITOLO GRATUITO	Valore catastale	235,63	235,63	PROVINCIA	

Numero Identificativo (da sistema informativo)	Classificazione secondo il piano dei conti dello Stato Patrimoniale in base al D.lgs.118/2011 (Descrizione)	Classificazione secondo il piano dei conti dello Stato Patrimoniale in base al D.lgs.118/2011 (Codice)	Classificazione ai sensi del codice civile (demaniale, disponibile, indisponibile)	Foglio	Particella	Superficie mq	Provincia	Comune	Località	Bene soggetto ad ammortamento	Data di acquisizione	Modalità di acquisizione	Criterio di valutazione secondo i principi del D.lgs 118/2011	Valore dell'immobile secondo i principi del D.lgs 118/2011 al 31/12/2019 (euro)	Valore dell'immobile secondo i principi del D.lgs 118/2011 al 31/12/2018 (euro)	Ente Gestore	Note
31570	TERRENI DEMANIALI	1.2.2.01.03.01.001	Demaniale	125	10	1.400	PG	PERUGIA		No	24/07/2007	TRASFERIMENTO A TITOLO GRATUITO	Valore catastale	0,00	0,00	UMBRIA TPL E MOBILITA' S.p.A.	
31571	TERRENI DEMANIALI	1.2.2.01.03.01.001	Demaniale	125	15	6.630	PG	PERUGIA		No	24/07/2007	TRASFERIMENTO A TITOLO GRATUITO	Valore catastale	0,00	0,00	UMBRIA TPL E MOBILITA' S.p.A.	
31572	TERRENI DEMANIALI	1.2.2.01.03.01.001	Demaniale	125	30	1.620	PG	PERUGIA		No	24/07/2007	TRASFERIMENTO A TITOLO GRATUITO	Valore catastale	0,00	0,00	UMBRIA TPL E MOBILITA' S.p.A.	
31573	TERRENI DEMANIALI	1.2.2.01.03.01.001	Demaniale	127	36	4.880	PG	PERUGIA		No	24/07/2007	TRASFERIMENTO A TITOLO GRATUITO	Valore catastale	0,00	0,00	UMBRIA TPL E MOBILITA' S.p.A.	
31574	TERRENI DEMANIALI	1.2.2.01.03.01.001	Demaniale	127	49	330	PG	PERUGIA		No	24/07/2007	TRASFERIMENTO A TITOLO GRATUITO	Valore catastale	511,88	511,88	UMBRIA TPL E MOBILITA' S.p.A.	
31575	TERRENI DEMANIALI	1.2.2.01.03.01.001	Demaniale	127	50	2.250	PG	PERUGIA		No	24/07/2007	TRASFERIMENTO A TITOLO GRATUITO	Valore catastale	0,00	0,00	UMBRIA TPL E MOBILITA' S.p.A.	
31576	TERRENI DEMANIALI	1.2.2.01.03.01.001	Demaniale	134	317	560	PG	PERUGIA	VIA EUGUBINA	No	13/11/2009	TRASFERIMENTO A TITOLO GRATUITO	Valore catastale	633,75	633,75	PROVINCIA	
31577	TERRENI DEMANIALI	1.2.2.01.03.01.001	Demaniale	134	356	4.480	PG	PERUGIA	VIA EUGUBINA	No	13/11/2009	TRASFERIMENTO A TITOLO GRATUITO	Valore catastale	375,38	375,38	PROVINCIA	
31578	TERRENI DEMANIALI	1.2.2.01.03.01.001	Demaniale	134	358	2.680	PG	PERUGIA	VIA EUGUBINA	No	13/11/2009	TRASFERIMENTO A TITOLO GRATUITO	Valore catastale	2.024,75	2.024,75	PROVINCIA	
31579	TERRENI DEMANIALI	1.2.2.01.03.01.001	Demaniale	134	359	3.770	PG	PERUGIA	VIA EUGUBINA	No	13/11/2009	TRASFERIMENTO A TITOLO GRATUITO	Valore catastale	157,63	157,63	PROVINCIA	
31580	TERRENI DEMANIALI	1.2.2.01.03.01.001	Demaniale	134	361	2.540	PG	PERUGIA	VIA EUGUBINA	No	13/11/2009	TRASFERIMENTO A TITOLO GRATUITO	Valore catastale	2.877,88	2.877,88	PROVINCIA	
31581	TERRENI DEMANIALI	1.2.2.01.03.01.001	Demaniale	134	362	1.480	PG	PERUGIA	VIA EUGUBINA	No	13/11/2009	TRASFERIMENTO A TITOLO GRATUITO	Valore catastale	1.677,00	1.677,00	PROVINCIA	
31582	TERRENI DEMANIALI	1.2.2.01.03.01.001	Demaniale	134	458	4.220	PG	PERUGIA	VIA EUGUBINA	No	13/11/2009	TRASFERIMENTO A TITOLO GRATUITO	Valore catastale	1.239,88	1.239,88	PROVINCIA	
31583	TERRENI DEMANIALI	1.2.2.01.03.01.001	Demaniale	135	76	4.480	PG	PERUGIA	VIA EUGUBINA	No	13/11/2009	TRASFERIMENTO A TITOLO GRATUITO	Valore catastale	5.076,50	5.076,50	PROVINCIA	
31584	TERRENI DEMANIALI	1.2.2.01.03.01.001	Demaniale	159	28	7.900	PG	PERUGIA		No	24/07/2007	TRASFERIMENTO A TITOLO GRATUITO	Valore catastale	0,00	0,00	UMBRIA TPL E MOBILITA' S.p.A.	
31585	TERRENI DEMANIALI	1.2.2.01.03.01.001	Demaniale	159	117	3.840	PG	PERUGIA		No	24/07/2007	TRASFERIMENTO A TITOLO GRATUITO	Valore catastale	0,00	0,00	UMBRIA TPL E MOBILITA' S.p.A.	
31586	TERRENI DEMANIALI	1.2.2.01.03.01.001	Demaniale	159	765	280	PG	PERUGIA		No	28/10/2010	ESPROPRIO	Valore catastale	211,25	211,25	UMBRIA TPL E MOBILITA' S.p.A.	Il valore del bene è stato determinato con il criterio Valore Catastale in quanto non si conosce il valore di esproprio
31587	TERRENI DEMANIALI	1.2.2.01.03.01.001	Demaniale	159	1391	1.054	PG	PERUGIA		No	24/10/2010	ESPROPRIO	Valore catastale	796,25	796,25	UMBRIA TPL E MOBILITA' S.p.A.	Il valore del bene è stato determinato con il criterio Valore Catastale in quanto non si conosce il valore di esproprio
31588	TERRENI DEMANIALI	1.2.2.01.03.01.001	Demaniale	159	1411	81	PG	PERUGIA		No	28/10/2010	ESPROPRIO	Valore catastale	61,75	61,75	UMBRIA TPL E MOBILITA' S.p.A.	Il valore del bene è stato determinato con il criterio Valore Catastale in quanto non si conosce il valore di esproprio
31589	TERRENI DEMANIALI	1.2.2.01.03.01.001	Demaniale	159	1412	2.366	PG	PERUGIA		No	28/10/2010	ESPROPRIO	Valore catastale	1.787,50	1.787,50	UMBRIA TPL E MOBILITA' S.p.A.	Il valore del bene è stato determinato con il criterio Valore Catastale in quanto non si conosce il valore di esproprio

Numero Identificativo (da sistema informativo)	Classificazione secondo il piano dei conti dello Stato Patrimoniale in base al D.lgs.118/2011 (Descrizione)	Classificazione secondo il piano dei conti dello Stato Patrimoniale in base al D.lgs.118/2011 (Codice)	Classificazione ai sensi del codice civile (demaniale, disponibile, indisponibile)	Foglio	Particella	Superficie mq	Provincia	Comune	Località	Bene soggetto ad ammortamento	Data di acquisizione	Modalità di acquisizione	Criterio di valutazione secondo i principi del D.lgs 118/2011	Valore dell'immobile secondo i principi del D.lgs 118/2011 al 31/12/2019 (euro)	Valore dell'immobile secondo i principi del D.lgs 118/2011 al 31/12/2018 (euro)	Ente Gestore	Note
31590	TERRENI DEMANIALI	1.2.2.01.03.01.001	Demaniale	159	1414	404	PG	PERUGIA		No	28/10/2010	ESPROPRIO	Valore catastale	305,50	305,50	UMBRIA TPL E MOBILITA' S.p.A.	Il valore del bene è stato determinato con il criterio Valore Catastale in quanto non si conosce il valore di esproprio
31591	TERRENI DEMANIALI	1.2.2.01.03.01.001	Demaniale	159	1415	162	PG	PERUGIA		No	28/10/2010	ESPROPRIO	Valore catastale	121,88	121,88	UMBRIA TPL E MOBILITA' S.p.A.	Il valore del bene è stato determinato con il criterio Valore Catastale in quanto non si conosce il valore di esproprio
31592	TERRENI DEMANIALI	1.2.2.01.03.01.001	Demaniale	159	1416	249	PG	PERUGIA		No	28/10/2010	ESPROPRIO	Valore catastale	0,00	0,00	UMBRIA TPL E MOBILITA' S.p.A.	Il valore del bene è stato determinato con il criterio Valore Catastale in quanto non si conosce il valore di esproprio
31593	TERRENI DEMANIALI	1.2.2.01.03.01.001	Demaniale	159	1417	151	PG	PERUGIA		No	28/10/2010	ESPROPRIO	Valore catastale	113,75	113,75	UMBRIA TPL E MOBILITA' S.p.A.	Il valore del bene è stato determinato con il criterio Valore Catastale in quanto non si conosce il valore di esproprio
31594	TERRENI DEMANIALI	1.2.2.01.03.01.001	Demaniale	159	1419	84	PG	PERUGIA		No	24/10/2010	ESPROPRIO	Valore catastale	63,38	63,38	UMBRIA TPL E MOBILITA' S.p.A.	Il valore del bene è stato determinato con il criterio Valore Catastale in quanto non si conosce il valore di esproprio
31595	TERRENI DEMANIALI	1.2.2.01.03.01.001	Demaniale	159	1421	495	PG	PERUGIA		No	28/02/2010	ESPROPRIO	Valore catastale	373,75	373,75	UMBRIA TPL E MOBILITA' S.p.A.	Il valore del bene è stato determinato con il criterio Valore Catastale in quanto non si conosce il valore di esproprio
31596	TERRENI DEMANIALI	1.2.2.01.03.01.001	Demaniale	159	1426	349	PG	PERUGIA		No	28/10/2010	ESPROPRIO	Valore catastale	0,00	0,00	UMBRIA TPL E MOBILITA' S.p.A.	Il valore del bene è stato determinato con il criterio Valore Catastale in quanto non si conosce il valore di esproprio
31597	TERRENI DEMANIALI	1.2.2.01.03.01.001	Demaniale	159	1570	63	PG	PERUGIA		No	28/10/2010	ESPROPRIO	Valore catastale	47,13	47,13	UMBRIA TPL E MOBILITA' S.p.A.	Il valore del bene è stato determinato con il criterio Valore Catastale in quanto non si conosce il valore di esproprio
31598	TERRENI DEMANIALI	1.2.2.01.03.01.001	Demaniale	159	1571	100	PG	PERUGIA		No	28/10/2010	ESPROPRIO	Valore catastale	0,00	0,00	UMBRIA TPL E MOBILITA' S.p.A.	Il valore del bene è stato determinato con il criterio Valore Catastale in quanto non si conosce il valore di esproprio
31599	TERRENI DEMANIALI	1.2.2.01.03.01.001	Demaniale	159	1574	112	PG	PERUGIA		No	28/10/2010	ESPROPRIO	Valore catastale	84,50	84,50	UMBRIA TPL E MOBILITA' S.p.A.	Il valore del bene è stato determinato con il criterio Valore Catastale in quanto non si conosce il valore di esproprio
31600	TERRENI DEMANIALI	1.2.2.01.03.01.001	Demaniale	159	1583	6	PG	PERUGIA		No	28/10/2010	ESPROPRIO	Valore catastale	4,88	4,88	UMBRIA TPL E MOBILITA' S.p.A.	Il valore del bene è stato determinato con il criterio Valore Catastale in quanto non si conosce il valore di esproprio
31601	TERRENI DEMANIALI	1.2.2.01.03.01.001	Demaniale	159	1584	2	PG	PERUGIA		No	28/10/2010	ESPROPRIO	Valore catastale	1,63	1,63	UMBRIA TPL E MOBILITA' S.p.A.	Il valore del bene è stato determinato con il criterio Valore Catastale in quanto non si conosce il valore di esproprio
31602	TERRENI DEMANIALI	1.2.2.01.03.01.001	Demaniale	159	1578	14	PG	PERUGIA		No	28/10/2010	ESPROPRIO	Valore catastale	11,38	11,38	UMBRIA TPL E MOBILITA' S.p.A.	Il valore del bene è stato determinato con il criterio Valore Catastale in quanto non si conosce il valore di esproprio
31603	TERRENI DEMANIALI	1.2.2.01.03.01.001	Demaniale	160	25	21.440	PG	PERUGIA		No	24/07/2007	TRASFERIMENTO A TITOLO GRATUITO	Valore catastale	0,00	0,00	UMBRIA TPL E MOBILITA' S.p.A.	
31604	TERRENI DEMANIALI	1.2.2.01.03.01.001	Demaniale	160	57	1.770	PG	PERUGIA		No	24/07/2007	TRASFERIMENTO A TITOLO GRATUITO	Valore catastale	0,00	0,00	UMBRIA TPL E MOBILITA' S.p.A.	
31605	TERRENI DEMANIALI	1.2.2.01.03.01.001	Demaniale	160	64	100	PG	PERUGIA		No	24/07/2007	TRASFERIMENTO A TITOLO GRATUITO	Valore catastale	0,00	0,00	UMBRIA TPL E MOBILITA' S.p.A.	
31606	TERRENI DEMANIALI	1.2.2.01.03.01.001	Demaniale	160	169	20	PG	PERUGIA		No	21/01/2010	ACQUISIZIONE	Valore catastale	0,00	0,00	UMBRIA TPL E MOBILITA' S.p.A.	Il valore del bene è stato determinato con il criterio Valore Catastale in quanto non si conosce il valore di acquisizione.
31607	TERRENI DEMANIALI	1.2.2.01.03.01.001	Demaniale	160	698	321	PG	PERUGIA		No	21/01/2010	ACQUISIZIONE	Valore catastale	511,88	511,88	UMBRIA TPL E MOBILITA' S.p.A.	Il valore del bene è stato determinato con il criterio Valore Catastale in quanto non si conosce il valore di acquisizione
31608	TERRENI DEMANIALI	1.2.2.01.03.01.001	Demaniale	178	819	56	PG	PERUGIA		No	28/10/2010	ESPROPRIO	Valore catastale	0,00	0,00	UMBRIA TPL E MOBILITA' S.p.A.	Il valore del bene è stato determinato con il criterio Valore Catastale in quanto non si conosce il valore di esproprio
31609	TERRENI DEMANIALI	1.2.2.01.03.01.001	Demaniale	178	820	2.150	PG	PERUGIA		No	28/10/2010	ESPROPRIO	Valore catastale	1.623,38	1.623,38	UMBRIA TPL E MOBILITA' S.p.A.	Il valore del bene è stato determinato con il criterio Valore Catastale in quanto non si conosce il valore di esproprio

Numero Identificativo (da sistema informativo)	Classificazione secondo il piano dei conti dello Stato Patrimoniale in base al D.lgs.118/2011 (Descrizione)	Classificazione secondo il piano dei conti dello Stato Patrimoniale in base al D.lgs.118/2011 (Codice)	Classificazione ai sensi del codice civile (demaniale, disponibile, indisponibile)	Foglio	Particella	Superficie mq	Provincia	Comune	Località	Bene soggetto ad ammortamento	Data di acquisizione	Modalità di acquisizione	Criterio di valutazione secondo i principi del D.lgs 118/2011	Valore dell'immobile secondo i principi del D.lgs 118/2011 al 31/12/2019 (euro)	Valore dell'immobile secondo i principi del D.lgs 118/2011 al 31/12/2018 (euro)	Ente Gestore	Note
31610	TERRENI DEMANIALI	1.2.2.01.03.01.001	Demaniale	178	821	490	PG	PERUGIA		No	28/10/2010	ESPROPRIO	Valore catastale	0,00	0,00	UMBRIA TPL E MOBILITA' S.p.A.	Il valore del bene è stato determinato con il criterio Valore Catastale in quanto non si conosce il valore di esproprio
31611	TERRENI DEMANIALI	1.2.2.01.03.01.001	Demaniale	178	848	14	PG	PERUGIA		No	28/10/2010	ESPROPRIO	Valore catastale	11,38	11,38	UMBRIA TPL E MOBILITA' S.p.A.	Il valore del bene è stato determinato con il criterio Valore Catastale in quanto non si conosce il valore di esproprio
31612	TERRENI DEMANIALI	1.2.2.01.03.01.001	Demaniale	178	849	10	PG	PERUGIA		No	28/10/2010	ESPROPRIO	Valore catastale	8,13	8,13	UMBRIA TPL E MOBILITA' S.p.A.	Il valore del bene è stato determinato con il criterio Valore Catastale in quanto non si conosce il valore di esproprio
31613	TERRENI DEMANIALI	1.2.2.01.03.01.001	Demaniale	178	852	41	PG	PERUGIA		No	28/10/2010	ESPROPRIO	Valore catastale	30,88	30,88	UMBRIA TPL E MOBILITA' S.p.A.	Il valore del bene è stato determinato con il criterio Valore Catastale in quanto non si conosce il valore di esproprio
31614	TERRENI DEMANIALI	1.2.2.01.03.01.001	Demaniale	178	854	46	PG	PERUGIA		No	28/10/2010	ESPROPRIO	Valore catastale	34,13	34,13	UMBRIA TPL E MOBILITA' S.p.A.	Il valore del bene è stato determinato con il criterio Valore Catastale in quanto non si conosce il valore di esproprio
31615	TERRENI DEMANIALI	1.2.2.01.03.01.001	Demaniale	179	48	5.430	PG	PERUGIA		No	24/07/2007	TRASFERIMENTO A TITOLO GRATUITO	Valore catastale	0,00	0,00	UMBRIA TPL E MOBILITA' S.p.A.	
31616	TERRENI DEMANIALI	1.2.2.01.03.01.001	Demaniale	179	59	4.800	PG	PERUGIA		No	24/07/2007	TRASFERIMENTO A TITOLO GRATUITO	Valore catastale	0,00	0,00	UMBRIA TPL E MOBILITA' S.p.A.	
31617	TERRENI DEMANIALI	1.2.2.01.03.01.001	Demaniale	179	101	263	PG	PERUGIA		No	24/10/2010	ESPROPRIO	Valore catastale	297,38	297,38	UMBRIA TPL E MOBILITA' S.p.A.	Il valore del bene è stato determinato con il criterio Valore Catastale in quanto non si conosce il valore di esproprio
31618	TERRENI DEMANIALI	1.2.2.01.03.01.001	Demaniale	179	713	2.096	PG	PERUGIA		No	28/10/2010	ESPROPRIO	Valore catastale	2.868,13	2.868,13	UMBRIA TPL E MOBILITA' S.p.A.	Il valore del bene è stato determinato con il criterio Valore Catastale in quanto non si conosce il valore di esproprio
31619	TERRENI DEMANIALI	1.2.2.01.03.01.001	Demaniale	179	715	146	PG	PERUGIA		No	28/10/2010	ESPROPRIO	Valore catastale	165,75	165,75	UMBRIA TPL E MOBILITA' S.p.A.	Il valore del bene è stato determinato con il criterio Valore Catastale in quanto non si conosce il valore di esproprio
31620	TERRENI DEMANIALI	1.2.2.01.03.01.001	Demaniale	179	716	21	PG	PERUGIA		No	28/10/2010	ESPROPRIO	Valore catastale	24,38	24,38	UMBRIA TPL E MOBILITA' S.p.A.	Il valore del bene è stato determinato con il criterio Valore Catastale in quanto non si conosce il valore di esproprio
31621	TERRENI DEMANIALI	1.2.2.01.03.01.001	Demaniale	179	717	8	PG	PERUGIA		No	28/10/2010	ESPROPRIO	Valore catastale	16,25	16,25	UMBRIA TPL E MOBILITA' S.p.A.	Il valore del bene è stato determinato con il criterio Valore Catastale in quanto non si conosce il valore di esproprio -Variazione catastale del 2017
31622	TERRENI DEMANIALI	1.2.2.01.03.01.001	Demaniale	179	721	577	PG	PERUGIA		No	24/10/2010	ESPROPRIO	Valore catastale	653,25	653,25	UMBRIA TPL E MOBILITA' S.p.A.	Il valore del bene è stato determinato con il criterio Valore Catastale in quanto non si conosce il valore di esproprio
31623	TERRENI DEMANIALI	1.2.2.01.03.01.001	Demaniale	179	722	7	PG	PERUGIA		No	28/10/2010	ESPROPRIO	Valore catastale	0,00	0,00	UMBRIA TPL E MOBILITA' S.p.A.	Il valore del bene è stato determinato con il criterio Valore Catastale in quanto non si conosce il valore di esproprio
31624	TERRENI DEMANIALI	1.2.2.01.03.01.001	Demaniale	179	723	11	PG	PERUGIA		No	28/10/2010	ESPROPRIO	Valore catastale	8,13	8,13	UMBRIA TPL E MOBILITA' S.p.A.	Il valore del bene è stato determinato con il criterio Valore Catastale in quanto non si conosce il valore di esproprio
31625	TERRENI DEMANIALI	1.2.2.01.03.01.001	Demaniale	179	724	9	PG	PERUGIA		No	28/10/2010	ESPROPRIO	Valore catastale	0,00	0,00	UMBRIA TPL E MOBILITA' S.p.A.	Il valore del bene è stato determinato con il criterio Valore Catastale in quanto non si conosce il valore di esproprio
31626	TERRENI DEMANIALI	1.2.2.01.03.01.001	Demaniale	179	725	834	PG	PERUGIA		No	28/10/2010	ESPROPRIO	Valore catastale	0,00	0,00	UMBRIA TPL E MOBILITA' S.p.A.	Il valore del bene è stato determinato con il criterio Valore Catastale in quanto non si conosce il valore di esproprio
31627	TERRENI DEMANIALI	1.2.2.01.03.01.001	Demaniale	179	887	7	PG	PERUGIA		No	28/10/2010	ESPROPRIO	Valore catastale	0,00	0,00	UMBRIA TPL E MOBILITA' S.p.A.	Il valore del bene è stato determinato con il criterio Valore Catastale in quanto non si conosce il valore di esproprio
31628	TERRENI DEMANIALI	1.2.2.01.03.01.001	Demaniale	179	888	3	PG	PERUGIA		No	28/10/2010	ESPROPRIO	Valore catastale	0,00	0,00	UMBRIA TPL E MOBILITA' S.p.A.	Il valore del bene è stato determinato con il criterio Valore Catastale in quanto non si conosce il valore di esproprio
31629	TERRENI DEMANIALI	1.2.2.01.03.01.001	Demaniale	197	46	2.620	PG	PERUGIA		No	24/07/2007	TRASFERIMENTO A TITOLO GRATUITO	Valore catastale	0,00	0,00	UMBRIA TPL E MOBILITA' S.p.A.	

Numero Identificativo (da sistema informativo)	Classificazione secondo il piano dei conti dello Stato Patrimoniale in base al D.lgs.118/2011 (Descrizione)	Classificazione secondo il piano dei conti dello Stato Patrimoniale in base al D.lgs.118/2011 (Codice)	Classificazione ai sensi del codice civile (demaniale, disponibile, indisponibile)	Foglio	Particella	Superficie mq	Provincia	Comune	Località	Bene soggetto ad ammortamento	Data di acquisizione	Modalità di acquisizione	Criterio di valutazione secondo i principi del D.lgs 118/2011	Valore dell'immobile secondo i principi del D.lgs 118/2011 al 31/12/2019 (euro)	Valore dell'immobile secondo i principi del D.lgs 118/2011 al 31/12/2018 (euro)	Ente Gestore	Note
31630	TERRENI DEMANIALI	1.2.2.01.03.01.001	Demaniale	197	77	3.930	PG	PERUGIA		No	24/07/2007	TRASFERIMENTO A TITOLO GRATUITO	Valore catastale	0,00	0,00	UMBRIA TPL E MOBILITA' S.p.A.	
31631	TERRENI DEMANIALI	1.2.2.01.03.01.001	Demaniale	197	88	4.790	PG	PERUGIA		No	24/07/2007	TRASFERIMENTO A TITOLO GRATUITO	Valore catastale	0,00	0,00	UMBRIA TPL E MOBILITA' S.p.A.	
31632	TERRENI DEMANIALI	1.2.2.01.03.01.001	Demaniale	197	90	5.290	PG	PERUGIA		No	24/07/2007	TRASFERIMENTO A TITOLO GRATUITO	Valore catastale	0,00	0,00	UMBRIA TPL E MOBILITA' S.p.A.	
31633	TERRENI DEMANIALI	1.2.2.01.03.01.001	Demaniale	197	712	50	PG	PERUGIA		No	28/10/2010	ESPROPRIO	Valore catastale	0,00	0,00	UMBRIA TPL E MOBILITA' S.p.A.	Il valore del bene è stato determinato con il criterio Valore Catastale in quanto non si conosce il valore di esproprio
31634	TERRENI DEMANIALI	1.2.2.01.03.01.001	Demaniale	197	713	26	PG	PERUGIA		No	28/10/2010	ESPROPRIO	Valore catastale	0,00	0,00	UMBRIA TPL E MOBILITA' S.p.A.	Il valore del bene è stato determinato con il criterio Valore Catastale in quanto non si conosce il valore di esproprio
31635	TERRENI DEMANIALI	1.2.2.01.03.01.001	Demaniale	197	714	10	PG	PERUGIA		No	28/10/2010	ESPROPRIO	Valore catastale	0,00	0,00	UMBRIA TPL E MOBILITA' S.p.A.	Il valore del bene è stato determinato con il criterio Valore Catastale in quanto non si conosce il valore di esproprio
31636	TERRENI DEMANIALI	1.2.2.01.03.01.001	Demaniale	197	716	36	PG	PERUGIA		No	28/10/2010	ESPROPRIO	Valore catastale	0,00	0,00	UMBRIA TPL E MOBILITA' S.p.A.	Il valore del bene è stato determinato con il criterio Valore Catastale in quanto non si conosce il valore di esproprio
31637	TERRENI DEMANIALI	1.2.2.01.03.01.001	Demaniale	197	717	69	PG	PERUGIA		No	28/10/2010	ESPROPRIO	Valore catastale	0,00	0,00	UMBRIA TPL E MOBILITA' S.p.A.	Il valore del bene è stato determinato con il criterio Valore Catastale in quanto non si conosce il valore di esproprio
31638	TERRENI DEMANIALI	1.2.2.01.03.01.001	Demaniale	197	1529	3.150	PG	PERUGIA		No	28/10/2010	ESPROPRIO	Valore catastale	924,63	924,63	UMBRIA TPL E MOBILITA' S.p.A.	Il valore del bene è stato determinato con il criterio Valore Catastale in quanto non si conosce il valore di esproprio
31639	TERRENI DEMANIALI	1.2.2.01.03.01.001	Demaniale	197	1530	1.933	PG	PERUGIA		No	28/10/2010	ESPROPRIO	Valore catastale	567,13	567,13	UMBRIA TPL E MOBILITA' S.p.A.	Il valore del bene è stato determinato con il criterio Valore Catastale in quanto non si conosce il valore di esproprio
31640	TERRENI DEMANIALI	1.2.2.01.03.01.001	Demaniale	197	1531	1.477	PG	PERUGIA		No	28/10/2010	ESPROPRIO	Valore catastale	1.293,50	1.293,50	UMBRIA TPL E MOBILITA' S.p.A.	Il valore del bene è stato determinato con il criterio Valore Catastale in quanto non si conosce il valore di esproprio
31641	TERRENI DEMANIALI	1.2.2.01.03.01.001	Demaniale	197	1532	9	PG	PERUGIA		No	28/10/2010	ESPROPRIO	Valore catastale	6,50	6,50	UMBRIA TPL E MOBILITA' S.p.A.	Il valore del bene è stato determinato con il criterio Valore Catastale in quanto non si conosce il valore di esproprio
31642	TERRENI DEMANIALI	1.2.2.01.03.01.001	Demaniale	197	1533	37	PG	PERUGIA		No	28/10/2010	ESPROPRIO	Valore catastale	11,38	11,38	UMBRIA TPL E MOBILITA' S.p.A.	Il valore del bene è stato determinato con il criterio Valore Catastale in quanto non si conosce il valore di esproprio
31643	TERRENI DEMANIALI	1.2.2.01.03.01.001	Demaniale	197	1534	146	PG	PERUGIA		No	28/10/2010	ESPROPRIO	Valore catastale	110,50	110,50	UMBRIA TPL E MOBILITA' S.p.A.	Il valore del bene è stato determinato con il criterio Valore Catastale in quanto non si conosce il valore di esproprio
31644	TERRENI DEMANIALI	1.2.2.01.03.01.001	Demaniale	197	1535	1.375	PG	PERUGIA		No	28/10/2010	ESPROPRIO	Valore catastale	1.038,38	1.038,38	UMBRIA TPL E MOBILITA' S.p.A.	Il valore del bene è stato determinato con il criterio Valore Catastale in quanto non si conosce il valore di esproprio
31645	TERRENI DEMANIALI	1.2.2.01.03.01.001	Demaniale	197	1536	587	PG	PERUGIA		No	28/10/2010	ESPROPRIO	Valore catastale	443,63	443,63	UMBRIA TPL E MOBILITA' S.p.A.	Il valore del bene è stato determinato con il criterio Valore Catastale in quanto non si conosce il valore di esproprio
31646	TERRENI DEMANIALI	1.2.2.01.03.01.001	Demaniale	197	1539	159	PG	PERUGIA		No	28/10/2010	ESPROPRIO	Valore catastale	0,00	0,00	UMBRIA TPL E MOBILITA' S.p.A.	Il valore del bene è stato determinato con il criterio Valore Catastale in quanto non si conosce il valore di esproprio
31647	TERRENI DEMANIALI	1.2.2.01.03.01.001	Demaniale	197	1545	179	PG	PERUGIA		No	28/10/2010	ESPROPRIO	Valore catastale	0,00	0,00	UMBRIA TPL E MOBILITA' S.p.A.	Il valore del bene è stato determinato con il criterio Valore Catastale in quanto non si conosce il valore di esproprio
31648	TERRENI DEMANIALI	1.2.2.01.03.01.001	Demaniale	197	1546	156	PG	PERUGIA		No	28/10/2010	ESPROPRIO	Valore catastale	0,00	0,00	UMBRIA TPL E MOBILITA' S.p.A.	Il valore del bene è stato determinato con il criterio Valore Catastale in quanto non si conosce il valore di esproprio
31649	TERRENI DEMANIALI	1.2.2.01.03.01.001	Demaniale	197	1547	153	PG	PERUGIA		No	28/10/2010	ESPROPRIO	Valore catastale	0,00	0,00	UMBRIA TPL E MOBILITA' S.p.A.	Il valore del bene è stato determinato con il criterio Valore Catastale in quanto non si conosce il valore di esproprio

Numero Identificativo (da sistema informativo)	Classificazione secondo il piano dei conti dello Stato Patrimoniale in base al D.lgs.118/2011 (Descrizione)	Classificazione secondo il piano dei conti dello Stato Patrimoniale in base al D.lgs.118/2011 (Codice)	Classificazione ai sensi del codice civile (demaniale, disponibile, indisponibile)	Foglio	Particella	Superficie mq	Provincia	Comune	Località	Bene soggetto ad ammortamento	Data di acquisizione	Modalità di acquisizione	Criterio di valutazione secondo i principi del D.lgs 118/2011	Valore dell'immobile secondo i principi del D.lgs 118/2011 al 31/12/2019 (euro)	Valore dell'immobile secondo i principi del D.lgs 118/2011 al 31/12/2018 (euro)	Ente Gestore	Note
31650	TERRENI DEMANIALI	1.2.2.01.03.01.001	Demaniale	197	1553	62	PG	PERUGIA		No	28/10/2010	ESPROPRIO	Valore catastale	0,00	0,00	UMBRIA TPL E MOBILITA' S.p.A.	Il valore del bene è stato determinato con il criterio Valore Catastale in quanto non si conosce il valore di esproprio
31651	TERRENI DEMANIALI	1.2.2.01.03.01.001	Demaniale	197	1554	62	PG	PERUGIA		No	28/10/2010	ESPROPRIO	Valore catastale	0,00	0,00	UMBRIA TPL E MOBILITA' S.p.A.	Il valore del bene è stato determinato con il criterio Valore Catastale in quanto non si conosce il valore di esproprio
31652	TERRENI DEMANIALI	1.2.2.01.03.01.001	Demaniale	197	1555	63	PG	PERUGIA		No	28/10/2010	ESPROPRIO	Valore catastale	0,00	0,00	UMBRIA TPL E MOBILITA' S.p.A.	Il valore del bene è stato determinato con il criterio Valore Catastale in quanto non si conosce il valore di esproprio
31653	TERRENI DEMANIALI	1.2.2.01.03.01.001	Demaniale	197	1556	5	PG	PERUGIA		No	28/10/2010	ESPROPRIO	Valore catastale	0,00	0,00	UMBRIA TPL E MOBILITA' S.p.A.	Il valore del bene è stato determinato con il criterio Valore Catastale in quanto non si conosce il valore di esproprio
31654	TERRENI DEMANIALI	1.2.2.01.03.01.001	Demaniale	197	1557	62	PG	PERUGIA		No	28/10/2010	ESPROPRIO	Valore catastale	0,00	0,00	UMBRIA TPL E MOBILITA' S.p.A.	Il valore del bene è stato determinato con il criterio Valore Catastale in quanto non si conosce il valore di esproprio
31655	TERRENI DEMANIALI	1.2.2.01.03.01.001	Demaniale	197	1558	29	PG	PERUGIA		No	28/10/2010	ESPROPRIO	Valore catastale	0,00	0,00	UMBRIA TPL E MOBILITA' S.p.A.	Il valore del bene è stato determinato con il criterio Valore Catastale in quanto non si conosce il valore di esproprio
31656	TERRENI DEMANIALI	1.2.2.01.03.01.001	Demaniale	197	1559	109	PG	PERUGIA		No	28/10/2010	ESPROPRIO	Valore catastale	0,00	0,00	UMBRIA TPL E MOBILITA' S.p.A.	Il valore del bene è stato determinato con il criterio Valore Catastale in quanto non si conosce il valore di esproprio
31657	TERRENI DEMANIALI	1.2.2.01.03.01.001	Demaniale	197	1560	37	PG	PERUGIA		No	28/10/2010	ESPROPRIO	Valore catastale	0,00	0,00	UMBRIA TPL E MOBILITA' S.p.A.	Il valore del bene è stato determinato con il criterio Valore Catastale in quanto non si conosce il valore di esproprio
31658	TERRENI DEMANIALI	1.2.2.01.03.01.001	Demaniale	197	1562	57	PG	PERUGIA		No	28/10/2010	ESPROPRIO	Valore catastale	0,00	0,00	UMBRIA TPL E MOBILITA' S.p.A.	Il valore del bene è stato determinato con il criterio Valore Catastale in quanto non si conosce il valore di esproprio
31659	TERRENI DEMANIALI	1.2.2.01.03.01.001	Demaniale	197	1564	7	PG	PERUGIA		No	28/10/2010	ESPROPRIO	Valore catastale	0,00	0,00	UMBRIA TPL E MOBILITA' S.p.A.	Il valore del bene è stato determinato con il criterio Valore Catastale in quanto non si conosce il valore di esproprio
31660	TERRENI DEMANIALI	1.2.2.01.03.01.001	Demaniale	197	1565	74	PG	PERUGIA		No	28/10/2010	ESPROPRIO	Valore catastale	0,00	0,00	UMBRIA TPL E MOBILITA' S.p.A.	Il valore del bene è stato determinato con il criterio Valore Catastale in quanto non si conosce il valore di esproprio
31661	TERRENI DEMANIALI	1.2.2.01.03.01.001	Demaniale	197	1567	89	PG	PERUGIA		No	28/10/2010	ESPROPRIO	Valore catastale	0,00	0,00	UMBRIA TPL E MOBILITA' S.p.A.	Il valore del bene è stato determinato con il criterio Valore Catastale in quanto non si conosce il valore di esproprio
31662	TERRENI DEMANIALI	1.2.2.01.03.01.001	Demaniale	197	1568	9	PG	PERUGIA		No	28/10/2010	ESPROPRIO	Valore catastale	0,00	0,00	UMBRIA TPL E MOBILITA' S.p.A.	Il valore del bene è stato determinato con il criterio Valore Catastale in quanto non si conosce il valore di esproprio
31663	TERRENI DEMANIALI	1.2.2.01.03.01.001	Demaniale	197	1570	75	PG	PERUGIA		No	28/10/2010	ESPROPRIO	Valore catastale	0,00	0,00	UMBRIA TPL E MOBILITA' S.p.A.	Il valore del bene è stato determinato con il criterio Valore Catastale in quanto non si conosce il valore di esproprio
31664	TERRENI DEMANIALI	1.2.2.01.03.01.001	Demaniale	197	1775	430	PG	PERUGIA		No	28/10/2010	ESPROPRIO	Valore catastale	325,00	325,00	UMBRIA TPL E MOBILITA' S.p.A.	Il valore del bene è stato determinato con il criterio Valore Catastale in quanto non si conosce il valore di esproprio
31665	TERRENI DEMANIALI	1.2.2.01.03.01.001	Demaniale	197	1776	17	PG	PERUGIA		No	28/10/2010	ESPROPRIO	Valore catastale	0,00	0,00	UMBRIA TPL E MOBILITA' S.p.A.	Il valore del bene è stato determinato con il criterio Valore Catastale in quanto non si conosce il valore di esproprio
31666	TERRENI DEMANIALI	1.2.2.01.03.01.001	Demaniale	197	1777	10	PG	PERUGIA		No	28/10/2010	ESPROPRIO	Valore catastale	0,00	0,00	UMBRIA TPL E MOBILITA' S.p.A.	Il valore del bene è stato determinato con il criterio Valore Catastale in quanto non si conosce il valore di esproprio
31667	TERRENI DEMANIALI	1.2.2.01.03.01.001	Demaniale	197	1778	12	PG	PERUGIA		No	28/10/2010	ESPROPRIO	Valore catastale	0,00	0,00	UMBRIA TPL E MOBILITA' S.p.A.	Il valore del bene è stato determinato con il criterio Valore Catastale in quanto non si conosce il valore di esproprio
31668	TERRENI DEMANIALI	1.2.2.01.03.01.001	Demaniale	197	1779	16	PG	PERUGIA		No	28/10/2010	ESPROPRIO	Valore catastale	0,00	0,00	UMBRIA TPL E MOBILITA' S.p.A.	Il valore del bene è stato determinato con il criterio Valore Catastale in quanto non si conosce il valore di esproprio
31669	TERRENI DEMANIALI	1.2.2.01.03.01.001	Demaniale	197	1780	22	PG	PERUGIA		No	28/10/2010	ESPROPRIO	Valore catastale	0,00	0,00	UMBRIA TPL E MOBILITA' S.p.A.	Il valore del bene è stato determinato con il criterio Valore Catastale in quanto non si conosce il valore di esproprio

Numero Identificativo (da sistema informativo)	Classificazione secondo il piano dei conti dello Stato Patrimoniale in base al D.lgs.118/2011 (Descrizione)	Classificazione secondo il piano dei conti dello Stato Patrimoniale in base al D.lgs.118/2011 (Codice)	Classificazione ai sensi del codice civile (demaniale, disponibile, indisponibile)	Foglio	Particella	Superficie mq	Provincia	Comune	Località	Bene soggetto ad ammortamento	Data di acquisizione	Modalità di acquisizione	Criterio di valutazione secondo i principi del D.lgs 118/2011	Valore dell'immobile secondo i principi del D.lgs 118/2011 al 31/12/2019 (euro)	Valore dell'immobile secondo i principi del D.lgs 118/2011 al 31/12/2018 (euro)	Ente Gestore	Note
31670	TERRENI DEMANIALI	1.2.2.01.03.01.001	Demaniale	197	1786	5	PG	PERUGIA		No	28/10/2010	ESPROPRIO	Valore catastale	0,00	0,00	UMBRIA TPL E MOBILITA' S.p.A.	Il valore del bene è stato determinato con il criterio Valore Catastale in quanto non si conosce il valore di esproprio
31671	TERRENI DEMANIALI	1.2.2.01.03.01.001	Demaniale	197	1785	14	PG	PERUGIA		No	28/10/2010	ESPROPRIO	Valore catastale	0,00	0,00	UMBRIA TPL E MOBILITA' S.p.A.	Il valore del bene è stato determinato con il criterio Valore Catastale in quanto non si conosce il valore di esproprio
31672	TERRENI DEMANIALI	1.2.2.01.03.01.001	Demaniale	197	1787	9	PG	PERUGIA		No	28/10/2010	ESPROPRIO	Valore catastale	0,00	0,00	UMBRIA TPL E MOBILITA' S.p.A.	Il valore del bene è stato determinato con il criterio Valore Catastale in quanto non si conosce il valore di esproprio
31673	TERRENI DEMANIALI	1.2.2.01.03.01.001	Demaniale	197	1789	361	PG	PERUGIA		No	28/10/2010	ESPROPRIO	Valore catastale	273,00	273,00	UMBRIA TPL E MOBILITA' S.p.A.	Il valore del bene è stato determinato con il criterio Valore Catastale in quanto non si conosce il valore di esproprio
31674	TERRENI DEMANIALI	1.2.2.01.03.01.001	Demaniale	197	1795	13	PG	PERUGIA		No	28/10/2010	ESPROPRIO	Valore catastale	0,00	0,00	UMBRIA TPL E MOBILITA' S.p.A.	Il valore del bene è stato determinato con il criterio Valore Catastale in quanto non si conosce il valore di esproprio
31675	TERRENI DEMANIALI	1.2.2.01.03.01.001	Demaniale	219	24	2.310	PG	PERUGIA		No	24/07/2007	TRASFERIMENTO A TITOLO GRATUITO	Valore catastale	0,00	0,00	UMBRIA TPL E MOBILITA' S.p.A.	
31676	TERRENI DEMANIALI	1.2.2.01.03.01.001	Demaniale	219	67	22.090	PG	PERUGIA		No	24/07/2007	TRASFERIMENTO A TITOLO GRATUITO	Valore catastale	0,00	0,00	UMBRIA TPL E MOBILITA' S.p.A.	
31677	TERRENI DEMANIALI	1.2.2.01.03.01.001	Demaniale	220	1	43	PG	PERUGIA		No	28/10/2010	ESPROPRIO	Valore catastale	0,00	0,00	UMBRIA TPL E MOBILITA' S.p.A.	Il valore del bene è stato determinato con il criterio Valore Catastale in quanto non si conosce il valore di esproprio
31678	TERRENI DEMANIALI	1.2.2.01.03.01.001	Demaniale	220	187	4.630	PG	PERUGIA		No	24/07/2007	TRASFERIMENTO A TITOLO GRATUITO	Valore catastale	0,00	0,00	UMBRIA TPL E MOBILITA' S.p.A.	
31679	TERRENI DEMANIALI	1.2.2.01.03.01.001	Demaniale	220	190	390	PG	PERUGIA		No	24/07/2007	TRASFERIMENTO A TITOLO GRATUITO	Valore catastale	97,50	97,50	UMBRIA TPL E MOBILITA' S.p.A.	
31680	TERRENI DEMANIALI	1.2.2.01.03.01.001	Demaniale	220	258	6.950	PG	PERUGIA		No	24/07/2007	TRASFERIMENTO A TITOLO GRATUITO	Valore catastale	0,00	0,00	UMBRIA TPL E MOBILITA' S.p.A.	
31681	TERRENI DEMANIALI	1.2.2.01.03.01.001	Demaniale	220	272	5.570	PG	PERUGIA		No	24/07/2007	TRASFERIMENTO A TITOLO GRATUITO	Valore catastale	0,00	0,00	UMBRIA TPL E MOBILITA' S.p.A.	
31682	TERRENI DEMANIALI	1.2.2.01.03.01.001	Demaniale	220	407	550	PG	PERUGIA		No	24/07/2007	TRASFERIMENTO A TITOLO GRATUITO	Valore catastale	0,00	0,00	UMBRIA TPL E MOBILITA' S.p.A.	
31683	TERRENI DEMANIALI	1.2.2.01.03.01.001	Demaniale	220	1266	55	PG	PERUGIA		No	28/10/2010	ESPROPRIO	Valore catastale	0,00	0,00	UMBRIA TPL E MOBILITA' S.p.A.	Il valore del bene è stato determinato con il criterio Valore Catastale in quanto non si conosce il valore di esproprio
31684	TERRENI DEMANIALI	1.2.2.01.03.01.001	Demaniale	220	1267	32	PG	PERUGIA		No	28/10/2010	ESPROPRIO	Valore catastale	0,00	0,00	UMBRIA TPL E MOBILITA' S.p.A.	Il valore del bene è stato determinato con il criterio Valore Catastale in quanto non si conosce il valore di esproprio
31685	TERRENI DEMANIALI	1.2.2.01.03.01.001	Demaniale	220	1279	380	PG	PERUGIA		No	24/07/2007	TRASFERIMENTO A TITOLO GRATUITO	Valore catastale	0,00	0,00	UMBRIA TPL E MOBILITA' S.p.A.	
31686	TERRENI DEMANIALI	1.2.2.01.03.01.001	Demaniale	239	101	9.730	PG	PERUGIA		No	24/07/2007	TRASFERIMENTO A TITOLO GRATUITO	Valore catastale	0,00	0,00	UMBRIA TPL E MOBILITA' S.p.A.	
31687	TERRENI DEMANIALI	1.2.2.01.03.01.001	Demaniale	239	106	4.340	PG	PERUGIA		No	24/07/2007	TRASFERIMENTO A TITOLO GRATUITO	Valore catastale	364,00	364,00	UMBRIA TPL E MOBILITA' S.p.A.	
31688	TERRENI DEMANIALI	1.2.2.01.03.01.001	Demaniale	240	148	4.750	PG	PERUGIA		No	24/07/2007	TRASFERIMENTO A TITOLO GRATUITO	Valore catastale	0,00	0,00	UMBRIA TPL E MOBILITA' S.p.A.	
31689	TERRENI DEMANIALI	1.2.2.01.03.01.001	Demaniale	240	193	9.070	PG	PERUGIA		No	24/07/2007	TRASFERIMENTO A TITOLO GRATUITO	Valore catastale	0,00	0,00	UMBRIA TPL E MOBILITA' S.p.A.	

Numero Identificativo (da sistema informativo)	Classificazione secondo il piano dei conti dello Stato Patrimoniale in base al D.lgs.118/2011 (Descrizione)	Classificazione secondo il piano dei conti dello Stato Patrimoniale in base al D.lgs.118/2011 (Codice)	Classificazione ai sensi del codice civile (demaniale, disponibile, indisponibile)	Foglio	Particella	Superficie mq	Provincia	Comune	Località	Bene soggetto ad ammortamento	Data di acquisizione	Modalità di acquisizione	Criterio di valutazione secondo i principi del D.lgs 118/2011	Valore dell'immobile secondo i principi del D.lgs 118/2011 al 31/12/2019 (euro)	Valore dell'immobile secondo i principi del D.lgs 118/2011 al 31/12/2018 (euro)	Ente Gestore	Note
31690	TERRENI DEMANIALI	1.2.2.01.03.01.001	Demaniale	250	122	180	PG	PERUGIA	STRADA PIEVAIOLA 146	No	04/12/2009	TRASFERIMENTO A TITOLO GRATUITO	Valore catastale	45,50	45,50	PROVINCIA	
31691	TERRENI DEMANIALI	1.2.2.01.03.01.001	Demaniale	250	127	1.420	PG	PERUGIA	STRADA PIEVAIOLA 94	No	04/12/2009	TRASFERIMENTO A TITOLO GRATUITO	Valore catastale	357,50	357,50	PROVINCIA	
31692	TERRENI DEMANIALI	1.2.2.01.03.01.001	Demaniale	250	130	55	PG	PERUGIA	STRADA PIEVAIOLA 146	No	04/12/2009	TRASFERIMENTO A TITOLO GRATUITO	Valore catastale	14,63	14,63	PROVINCIA	
31693	TERRENI DEMANIALI	1.2.2.01.03.01.001	Demaniale	250	142	240	PG	PERUGIA	STRADA PIEVAIOLA 146	No	04/12/2009	TRASFERIMENTO A TITOLO GRATUITO	Valore catastale	60,13	60,13	PROVINCIA	
31694	TERRENI DEMANIALI	1.2.2.01.03.01.001	Demaniale	253	103	5.830	PG	PERUGIA		No	24/07/2007	TRASFERIMENTO A TITOLO GRATUITO	Valore catastale	0,00	0,00	UMBRIA TPL E MOBILITA' S.p.A.	
31695	TERRENI DEMANIALI	1.2.2.01.03.01.001	Demaniale	253	104	630	PG	PERUGIA		No	24/07/2007	TRASFERIMENTO A TITOLO GRATUITO	Valore catastale	84,50	84,50	UMBRIA TPL E MOBILITA' S.p.A.	
31696	TERRENI DEMANIALI	1.2.2.01.03.01.001	Demaniale	253	180	355	PG	PERUGIA		No	24/07/2007	TRASFERIMENTO A TITOLO GRATUITO	Valore catastale	0,00	0,00	UMBRIA TPL E MOBILITA' S.p.A.	
31697	TERRENI DEMANIALI	1.2.2.01.03.01.001	Demaniale	253	173	20.500	PG	PERUGIA		No	24/07/2007	TRASFERIMENTO A TITOLO GRATUITO	Valore catastale	0,00	0,00	UMBRIA TPL E MOBILITA' S.p.A.	
31698	TERRENI DEMANIALI	1.2.2.01.03.01.001	Demaniale	253	647	1.400	PG	PERUGIA		No	24/07/2007	TRASFERIMENTO A TITOLO GRATUITO	Valore catastale	11,38	11,38	UMBRIA TPL E MOBILITA' S.p.A.	
31699	TERRENI DEMANIALI	1.2.2.01.03.01.001	Demaniale	253	2311	170	PG	PERUGIA		No	23/02/2010	ACQUISIZIONE	Valore catastale	0,00	0,00	UMBRIA TPL E MOBILITA' S.p.A.	Il valore del bene è stato determinato con il criterio Valore Catastale in quanto non si conosce il valore di acquisizione
31700	TERRENI DEMANIALI	1.2.2.01.03.01.001	Demaniale	253	2323	3.230	PG	PERUGIA		No	24/07/2007	TRASFERIMENTO A TITOLO GRATUITO	Valore catastale	0,00	0,00	UMBRIA TPL E MOBILITA' S.p.A.	
31701	TERRENI DEMANIALI	1.2.2.01.03.01.001	Demaniale	253	2322	7	PG	PERUGIA		No	21/01/2010	ACQUISIZIONE	Valore catastale	3,25	3,25	UMBRIA TPL E MOBILITA' S.p.A.	Il valore del bene è stato determinato con il criterio Valore Catastale in quanto non si conosce il valore di acquisizione
31702	TERRENI DEMANIALI	1.2.2.01.03.01.001	Demaniale	253	2324	20	PG	PERUGIA		No	24/07/2007	TRASFERIMENTO A TITOLO GRATUITO	Valore catastale	0,00	0,00	UMBRIA TPL E MOBILITA' S.p.A.	
31703	TERRENI DEMANIALI	1.2.2.01.03.01.001	Demaniale	253	2325	40	PG	PERUGIA		No	24/07/2007	TRASFERIMENTO A TITOLO GRATUITO	Valore catastale	0,00	0,00	UMBRIA TPL E MOBILITA' S.p.A.	
31704	TERRENI DEMANIALI	1.2.2.01.03.01.001	Demaniale	254	128	5.755	PG	PERUGIA		No	24/07/2007	TRASFERIMENTO A TITOLO GRATUITO	Valore catastale	0,00	0,00	UMBRIA TPL E MOBILITA' S.p.A.	
31705	TERRENI DEMANIALI	1.2.2.01.03.01.001	Demaniale	254	132	2.150	PG	PERUGIA		No	24/07/2007	TRASFERIMENTO A TITOLO GRATUITO	Valore catastale	0,00	0,00	UMBRIA TPL E MOBILITA' S.p.A.	
31706	TERRENI DEMANIALI	1.2.2.01.03.01.001	Demaniale	257	38	2.120	PG	PERUGIA		No	24/07/2007	TRASFERIMENTO A TITOLO GRATUITO	Valore catastale	0,00	0,00	UMBRIA TPL E MOBILITA' S.p.A.	
31707	TERRENI DEMANIALI	1.2.2.01.03.01.001	Demaniale	257	61	780	PG	PERUGIA		No	24/07/2007	TRASFERIMENTO A TITOLO GRATUITO	Valore catastale	0,00	0,00	UMBRIA TPL E MOBILITA' S.p.A.	
31708	TERRENI DEMANIALI	1.2.2.01.03.01.001	Demaniale	257	80	310	PG	PERUGIA		No	24/07/2007	TRASFERIMENTO A TITOLO GRATUITO	Valore catastale	78,00	78,00	UMBRIA TPL E MOBILITA' S.p.A.	
31709	TERRENI DEMANIALI	1.2.2.01.03.01.001	Demaniale	257	81	440	PG	PERUGIA		No	24/07/2007	TRASFERIMENTO A TITOLO GRATUITO	Valore catastale	110,50	110,50	UMBRIA TPL E MOBILITA' S.p.A.	

Numero Identificativo (da sistema informativo)	Classificazione secondo il piano dei conti dello Stato Patrimoniale in base al D.lgs.118/2011 (Descrizione)	Classificazione secondo il piano dei conti dello Stato Patrimoniale in base al D.lgs.118/2011 (Codice)	Classificazione ai sensi del codice civile (demaniale, disponibile, indisponibile)	Foglio	Particella	Superficie mq	Provincia	Comune	Località	Bene soggetto ad ammortamento	Data di acquisizione	Modalità di acquisizione	Criterio di valutazione secondo i principi del D.lgs 118/2011	Valore dell'immobile secondo i principi del D.lgs 118/2011 al 31/12/2019 (euro)	Valore dell'immobile secondo i principi del D.lgs 118/2011 al 31/12/2018 (euro)	Ente Gestore	Note
31710	TERRENI DEMANIALI	1.2.2.01.03.01.001	Demaniale	257	93	1.460	PG	PERUGIA		No	24/07/2007	TRASFERIMENTO A TITOLO GRATUITO	Valore catastale	1.654,25	1.654,25	UMBRIA TPL E MOBILITA' S.p.A.	
31711	TERRENI DEMANIALI	1.2.2.01.03.01.001	Demaniale	257	548	12.329	PG	PERUGIA		No	24/07/2007	TRASFERIMENTO A TITOLO GRATUITO	Valore catastale	0,00	0,00	UMBRIA TPL E MOBILITA' S.p.A.	
31712	TERRENI DEMANIALI	1.2.2.01.03.01.001	Demaniale	270	11	3.420	PG	PERUGIA		No	24/07/2007	TRASFERIMENTO A TITOLO GRATUITO	Valore catastale	0,00	0,00	UMBRIA TPL E MOBILITA' S.p.A.	
31714	TERRENI DEMANIALI	1.2.2.01.03.01.001	Demaniale	271	34	2.050	PG	PERUGIA		No	24/07/2007	TRASFERIMENTO A TITOLO GRATUITO	Valore catastale	0,00	0,00	UMBRIA TPL E MOBILITA' S.p.A.	
31715	TERRENI DEMANIALI	1.2.2.01.03.01.001	Demaniale	271	36	16.570	PG	PERUGIA		No	24/07/2007	TRASFERIMENTO A TITOLO GRATUITO	Valore catastale	0,00	0,00	UMBRIA TPL E MOBILITA' S.p.A.	
31716	TERRENI DEMANIALI	1.2.2.01.03.01.001	Demaniale	271	39	400	PG	PERUGIA		No	24/07/2007	TRASFERIMENTO A TITOLO GRATUITO	Valore catastale	34,13	34,13	UMBRIA TPL E MOBILITA' S.p.A.	
31717	TERRENI DEMANIALI	1.2.2.01.03.01.001	Demaniale	271	40	150	PG	PERUGIA		No	24/07/2007	TRASFERIMENTO A TITOLO GRATUITO	Valore catastale	13,00	13,00	UMBRIA TPL E MOBILITA' S.p.A.	
31718	TERRENI DEMANIALI	1.2.2.01.03.01.001	Demaniale	271	42	1.570	PG	PERUGIA	VIA ASSISANA 61	No	04/12/2009	TRASFERIMENTO A TITOLO GRATUITO	Valore catastale	394,88	394,88	PROVINCIA	
31719	TERRENI DEMANIALI	1.2.2.01.03.01.001	Demaniale	271	60	740	PG	PERUGIA	VIA ASSISANA 61	No	04/12/2009	TRASFERIMENTO A TITOLO GRATUITO	Valore catastale	186,88	186,88	PROVINCIA	
31720	TERRENI DEMANIALI	1.2.2.01.03.01.001	Demaniale	271	66	690	PG	PERUGIA	VIA ASSISANA 61	No	04/12/2009	TRASFERIMENTO A TITOLO GRATUITO	Valore catastale	173,88	173,88	PROVINCIA	
31721	TERRENI DEMANIALI	1.2.2.01.03.01.001	Demaniale	271	311	1.200	PG	PERUGIA	VIA ASSISANA 61	No	04/12/2009	TRASFERIMENTO A TITOLO GRATUITO	Valore catastale	906,75	906,75	PROVINCIA	
31722	TERRENI DEMANIALI	1.2.2.01.03.01.001	Demaniale	272	113	20.690	PG	PERUGIA		No	24/07/2007	TRASFERIMENTO A TITOLO GRATUITO	Valore catastale	0,00	0,00	UMBRIA TPL E MOBILITA' S.p.A.	
31723	TERRENI DEMANIALI	1.2.2.01.03.01.001	Demaniale	272	82	890	PG	PERUGIA	VIA ASSISANA	No	04/12/2009	TRASFERIMENTO A TITOLO GRATUITO	Valore catastale	224,25	224,25	PROVINCIA	
31724	TERRENI DEMANIALI	1.2.2.01.03.01.001	Demaniale	272	84	1.390	PG	PERUGIA	VIA ASSISANA	No	04/12/2009	TRASFERIMENTO A TITOLO GRATUITO	Valore catastale	349,38	349,38	PROVINCIA	
31725	TERRENI DEMANIALI	1.2.2.01.03.01.001	Demaniale	272	92	270	PG	PERUGIA	VIA VOLUMNIA	No	04/12/2009	TRASFERIMENTO A TITOLO GRATUITO	Valore catastale	68,25	68,25	PROVINCIA	
31726	TERRENI DEMANIALI	1.2.2.01.03.01.001	Demaniale	272	204	240	PG	PERUGIA	VIA ASSISANA	No	04/12/2009	TRASFERIMENTO A TITOLO GRATUITO	Valore catastale	60,13	60,13	PROVINCIA	
31727	TERRENI DEMANIALI	1.2.2.01.03.01.001	Demaniale	272	206	680	PG	PERUGIA	VIA VOLUMNIA	No	04/12/2009	TRASFERIMENTO A TITOLO GRATUITO	Valore catastale	770,25	770,25	PROVINCIA	
31728	TERRENI DEMANIALI	1.2.2.01.03.01.001	Demaniale	272	207	440	PG	PERUGIA	VIA ASSISANA	No	04/12/2009	TRASFERIMENTO A TITOLO GRATUITO	Valore catastale	333,13	333,13	PROVINCIA	
31729	TERRENI DEMANIALI	1.2.2.01.03.01.001	Demaniale	272	208	120	PG	PERUGIA	VIA ASSISANA	No	04/12/2009	TRASFERIMENTO A TITOLO GRATUITO	Valore catastale	91,00	91,00	PROVINCIA	
31730	TERRENI DEMANIALI	1.2.2.01.03.01.001	Demaniale	272	212	100	PG	PERUGIA	VIA VOLUMNIA	No	04/12/2009	TRASFERIMENTO A TITOLO GRATUITO	Valore catastale	24,38	24,38	PROVINCIA	

Numero Identificativo (da sistema informativo)	Classificazione secondo il piano dei conti dello Stato Patrimoniale in base al D.lgs.118/2011 (Descrizione)	Classificazione secondo il piano dei conti dello Stato Patrimoniale in base al D.lgs.118/2011 (Codice)	Classificazione ai sensi del codice civile (demaniale, disponibile, indisponibile)	Foglio	Particella	Superficie mq	Provincia	Comune	Località	Bene soggetto ad ammortamento	Data di acquisizione	Modalità di acquisizione	Criterio di valutazione secondo i principi del D.lgs 118/2011	Valore dell'immobile secondo i principi del D.lgs 118/2011 al 31/12/2019 (euro)	Valore dell'immobile secondo i principi del D.lgs 118/2011 al 31/12/2018 (euro)	Ente Gestore	Note
31731	TERRENI DEMANIALI	1.2.2.01.03.01.001	Demaniale	273	155	12.770	PG	PERUGIA		No	24/07/2007	TRASFERIMENTO A TITOLO GRATUITO	Valore catastale	0,00	0,00	UMBRIA TPL E MOBILITA' S.p.A.	
31732	TERRENI DEMANIALI	1.2.2.01.03.01.001	Demaniale	273	252	3.540	PG	PERUGIA		No	24/07/2007	TRASFERIMENTO A TITOLO GRATUITO	Valore catastale	0,00	0,00	UMBRIA TPL E MOBILITA' S.p.A.	
31733	TERRENI DEMANIALI	1.2.2.01.03.01.001	Demaniale	273	256	4.080	PG	PERUGIA		No	24/07/2007	TRASFERIMENTO A TITOLO GRATUITO	Valore catastale	0,00	0,00	UMBRIA TPL E MOBILITA' S.p.A.	
31734	TERRENI DEMANIALI	1.2.2.01.03.01.001	Demaniale	281	346	110	PG	PERUGIA	San Sisto	No	04/12/2009	TRASFERIMENTO A TITOLO GRATUITO	Valore catastale	82,88	82,88	PROVINCIA	
31735	TERRENI DEMANIALI	1.2.2.01.03.01.001	Demaniale	281	347	200	PG	PERUGIA	San Sisto	No	04/12/2009	TRASFERIMENTO A TITOLO GRATUITO	Valore catastale	151,13	151,13	PROVINCIA	
31736	TERRENI DEMANIALI	1.2.2.01.03.01.001	Demaniale	281	348	60	PG	PERUGIA	San Sisto	No	04/12/2009	TRASFERIMENTO A TITOLO GRATUITO	Valore catastale	68,25	68,25	PROVINCIA	
31737	TERRENI DEMANIALI	1.2.2.01.03.01.001	Demaniale	281	349	30	PG	PERUGIA	San Sisto	No	04/12/2009	TRASFERIMENTO A TITOLO GRATUITO	Valore catastale	34,13	34,13	PROVINCIA	
31738	TERRENI DEMANIALI	1.2.2.01.03.01.001	Demaniale	281	542	250	PG	PERUGIA	San Sisto	No	04/12/2009	TRASFERIMENTO A TITOLO GRATUITO	Valore catastale	188,50	188,50	PROVINCIA	
31739	TERRENI DEMANIALI	1.2.2.01.03.01.001	Demaniale	282	182	60	PG	PERUGIA	SAN SISTO	No	04/12/2009	TRASFERIMENTO A TITOLO GRATUITO	Valore catastale	68,25	68,25	PROVINCIA	
31740	TERRENI DEMANIALI	1.2.2.01.03.01.001	Demaniale	282	442	760	PG	PERUGIA	SAN SISTO	No	04/12/2009	TRASFERIMENTO A TITOLO GRATUITO	Valore catastale	573,63	573,63	PROVINCIA	
31741	TERRENI DEMANIALI	1.2.2.01.03.01.001	Demaniale	282	443	15	PG	PERUGIA	PIEVAIOLA	No	04/12/2009	TRASFERIMENTO A TITOLO GRATUITO	Valore catastale	11,38	11,38	PROVINCIA	
31742	TERRENI DEMANIALI	1.2.2.01.03.01.001	Demaniale	287	45	6.570	PG	PERUGIA		No	24/07/2007	TRASFERIMENTO A TITOLO GRATUITO	Valore catastale	0,00	0,00	UMBRIA TPL E MOBILITA' S.p.A.	
31743	TERRENI DEMANIALI	1.2.2.01.03.01.001	Demaniale	287	94	3.630	PG	PERUGIA		No	24/07/2007	TRASFERIMENTO A TITOLO GRATUITO	Valore catastale	0,00	0,00	UMBRIA TPL E MOBILITA' S.p.A.	
31744	TERRENI DEMANIALI	1.2.2.01.03.01.001	Demaniale	287	108	3.160	PG	PERUGIA		No	24/07/2007	TRASFERIMENTO A TITOLO GRATUITO	Valore catastale	0,00	0,00	UMBRIA TPL E MOBILITA' S.p.A.	
31745	TERRENI DEMANIALI	1.2.2.01.03.01.001	Demaniale	288	24	7.760	PG	PERUGIA		No	24/07/2007	TRASFERIMENTO A TITOLO GRATUITO	Valore catastale	0,00	0,00	UMBRIA TPL E MOBILITA' S.p.A.	
31746	TERRENI DEMANIALI	1.2.2.01.03.01.001	Demaniale	288	66	6.800	PG	PERUGIA		No	24/07/2007	TRASFERIMENTO A TITOLO GRATUITO	Valore catastale	0,00	0,00	UMBRIA TPL E MOBILITA' S.p.A.	
31747	TERRENI DEMANIALI	1.2.2.01.03.01.001	Demaniale	288	75	1.790	PG	PERUGIA		No	24/07/2007	TRASFERIMENTO A TITOLO GRATUITO	Valore catastale	0,00	0,00	UMBRIA TPL E MOBILITA' S.p.A.	
31748	TERRENI DEMANIALI	1.2.2.01.03.01.001	Demaniale	288	1142	42	PG	PERUGIA		No	21/01/2010	ACQUISIZIONE	Valore catastale	66,63	66,63	UMBRIA TPL E MOBILITA' S.p.A.	Il valore del bene è stato determinato con il criterio Valore Catastale in quanto non si conosce il valore di acquisizione
31749	TERRENI DEMANIALI	1.2.2.01.03.01.001	Demaniale	290	2	760	PG	PERUGIA		No	24/07/2007	TRASFERIMENTO A TITOLO GRATUITO	Valore catastale	0,00	0,00	UMBRIA TPL E MOBILITA' S.p.A.	
31750	TERRENI DEMANIALI	1.2.2.01.03.01.001	Demaniale	309	422	110	PG	PERUGIA	MARSCIANESE	No	13/11/2009	TRASFERIMENTO A TITOLO GRATUITO	Valore catastale	82,88	82,88	PROVINCIA	

Numero Identificativo (da sistema informativo)	Classificazione secondo il piano dei conti dello Stato Patrimoniale in base al D.lgs.118/2011 (Descrizione)	Classificazione secondo il piano dei conti dello Stato Patrimoniale in base al D.lgs.118/2011 (Codice)	Classificazione ai sensi del codice civile (demaniale, disponibile, indisponibile)	Foglio	Particella	Superficie mq	Provincia	Comune	Località	Bene soggetto ad ammortamento	Data di acquisizione	Modalità di acquisizione	Criterio di valutazione secondo i principi del D.lgs 118/2011	Valore dell'immobile secondo i principi del D.lgs 118/2011 al 31/12/2019 (euro)	Valore dell'immobile secondo i principi del D.lgs 118/2011 al 31/12/2018 (euro)	Ente Gestore	Note
31751	TERRENI DEMANIALI	1.2.2.01.03.01.001	Demaniale	309	423	160	PG	PERUGIA	TUDERTE	No	13/11/2009	TRASFERIMENTO A TITOLO GRATUITO	Valore catastale	120,25	120,25	PROVINCIA	
31752	TERRENI DEMANIALI	1.2.2.01.03.01.001	Demaniale	309	450	60	PG	PERUGIA	MARSCIANESE	No	13/11/2009	TRASFERIMENTO A TITOLO GRATUITO	Valore catastale	45,50	45,50	PROVINCIA	
31753	TERRENI DEMANIALI	1.2.2.01.03.01.001	Demaniale	309	469	10	PG	PERUGIA	MARSCIANESE	No	13/11/2009	TRASFERIMENTO A TITOLO GRATUITO	Valore catastale	8,13	8,13	PROVINCIA	
31754	TERRENI DEMANIALI	1.2.2.01.03.01.001	Demaniale	309	576	50	PG	PERUGIA	TUDERTE	No	04/12/2009	TRASFERIMENTO A TITOLO GRATUITO	Valore catastale	37,38	37,38	PROVINCIA	
31755	TERRENI DEMANIALI	1.2.2.01.03.01.001	Demaniale	310	42	1.930	PG	PERUGIA		No	24/07/2007	TRASFERIMENTO A TITOLO GRATUITO	Valore catastale	0,00	0,00	UMBRIA TPL E MOBILITA' S.p.A.	
31756	TERRENI DEMANIALI	1.2.2.01.03.01.001	Demaniale	310	70	7.300	PG	PERUGIA		No	24/07/2007	TRASFERIMENTO A TITOLO GRATUITO	Valore catastale	0,00	0,00	UMBRIA TPL E MOBILITA' S.p.A.	
31757	TERRENI DEMANIALI	1.2.2.01.03.01.001	Demaniale	310	137	8.990	PG	PERUGIA		No	24/07/2007	TRASFERIMENTO A TITOLO GRATUITO	Valore catastale	0,00	0,00	UMBRIA TPL E MOBILITA' S.p.A.	
31758	TERRENI DEMANIALI	1.2.2.01.03.01.001	Demaniale	310	143	420	PG	PERUGIA	STR TUDERTE	No	04/12/2009	TRASFERIMENTO A TITOLO GRATUITO	Valore catastale	105,63	105,63	PROVINCIA	
31759	TERRENI DEMANIALI	1.2.2.01.03.01.001	Demaniale	310	144	270	PG	PERUGIA	STR TUDERTE	No	04/12/2009	TRASFERIMENTO A TITOLO GRATUITO	Valore catastale	68,25	68,25	PROVINCIA	
31760	TERRENI DEMANIALI	1.2.2.01.03.01.001	Demaniale	310	145	1.010	PG	PERUGIA	STR TUDERTE	No	04/12/2009	TRASFERIMENTO A TITOLO GRATUITO	Valore catastale	253,50	253,50	PROVINCIA	
31761	TERRENI DEMANIALI	1.2.2.01.03.01.001	Demaniale	318	65	1.700	PG	PERUGIA	PIEVAIOLA	No	04/12/2009	TRASFERIMENTO A TITOLO GRATUITO	Valore catastale	411,13	411,13	PROVINCIA	
31762	TERRENI DEMANIALI	1.2.2.01.03.01.001	Demaniale	318	67	160	PG	PERUGIA	PIEVAIOLA	No	04/12/2009	TRASFERIMENTO A TITOLO GRATUITO	Valore catastale	39,00	39,00	PROVINCIA	
31763	TERRENI DEMANIALI	1.2.2.01.03.01.001	Demaniale	318	118	550	PG	PERUGIA	PIEVAIOLA	No	04/12/2009	TRASFERIMENTO A TITOLO GRATUITO	Valore catastale	133,25	133,25	PROVINCIA	
31764	TERRENI DEMANIALI	1.2.2.01.03.01.001	Demaniale	327	182	550	PG	PERUGIA		No	13/11/2009	TRASFERIMENTO A TITOLO GRATUITO	Valore catastale	138,13	138,13	PROVINCIA	
31765	TERRENI DEMANIALI	1.2.2.01.03.01.001	Demaniale	327	183	810	PG	PERUGIA		No	13/11/2009	TRASFERIMENTO A TITOLO GRATUITO	Valore catastale	203,13	203,13	PROVINCIA	
31766	TERRENI DEMANIALI	1.2.2.01.03.01.001	Demaniale	328	29	7.720	PG	PERUGIA		No	24/07/2007	TRASFERIMENTO A TITOLO GRATUITO	Valore catastale	0,00	0,00	UMBRIA TPL E MOBILITA' S.p.A.	
31767	TERRENI DEMANIALI	1.2.2.01.03.01.001	Demaniale	328	54	2.980	PG	PERUGIA		No	24/07/2007	TRASFERIMENTO A TITOLO GRATUITO	Valore catastale	0,00	0,00	UMBRIA TPL E MOBILITA' S.p.A.	
31768	TERRENI DEMANIALI	1.2.2.01.03.01.001	Demaniale	328	55	1.980	PG	PERUGIA	TUDERTE	No	04/12/2009	TRASFERIMENTO A TITOLO GRATUITO	Valore catastale	3.157,38	3.157,38	PROVINCIA	
31769	TERRENI DEMANIALI	1.2.2.01.03.01.001	Demaniale	328	81	4.000	PG	PERUGIA		No	24/07/2007	TRASFERIMENTO A TITOLO GRATUITO	Valore catastale	0,00	0,00	UMBRIA TPL E MOBILITA' S.p.A.	
31770	TERRENI DEMANIALI	1.2.2.01.03.01.001	Demaniale	328	312	188	PG	PERUGIA	TUDERTE	No	04/12/2009	TRASFERIMENTO A TITOLO GRATUITO	Valore catastale	299,00	299,00	PROVINCIA	

Numero Identificativo (da sistema informativo)	Classificazione secondo il piano dei conti dello Stato Patrimoniale in base al D.lgs.118/2011 (Descrizione)	Classificazione secondo il piano dei conti dello Stato Patrimoniale in base al D.lgs.118/2011 (Codice)	Classificazione ai sensi del codice civile (demaniale, disponibile, indisponibile)	Foglio	Particella	Superficie mq	Provincia	Comune	Località	Bene soggetto ad ammortamento	Data di acquisizione	Modalità di acquisizione	Criterio di valutazione secondo i principi del D.lgs 118/2011	Valore dell'immobile secondo i principi del D.lgs 118/2011 al 31/12/2019 (euro)	Valore dell'immobile secondo i principi del D.lgs 118/2011 al 31/12/2018 (euro)	Ente Gestore	Note
31771	TERRENI DEMANIALI	1.2.2.01.03.01.001	Demaniale	328	313	3.230	PG	PERUGIA	TUDERTE	No	04/12/2009	TRASFERIMENTO A TITOLO GRATUITO	Valore catastale	5.149,63	5.149,63	PROVINCIA	
31772	TERRENI DEMANIALI	1.2.2.01.03.01.001	Demaniale	334	192	260	PG	PERUGIA	PIETRAIA	No	04/12/2009	TRASFERIMENTO A TITOLO GRATUITO	Valore catastale	34,13	34,13	PROVINCIA	
31773	TERRENI DEMANIALI	1.2.2.01.03.01.001	Demaniale	334	207	387	PG	PERUGIA	PIETRAIA	No	04/12/2009	TRASFERIMENTO A TITOLO GRATUITO	Valore catastale	292,50	292,50	PROVINCIA	
31774	TERRENI DEMANIALI	1.2.2.01.03.01.001	Demaniale	334	209	6.854	PG	PERUGIA	PIETRAIA	No	04/12/2009	TRASFERIMENTO A TITOLO GRATUITO	Valore catastale	5.177,25	5.177,25	PROVINCIA	
31775	TERRENI DEMANIALI	1.2.2.01.03.01.001	Demaniale	334	211	837	PG	PERUGIA	PIETRAIA	No	04/12/2009	TRASFERIMENTO A TITOLO GRATUITO	Valore catastale	0,00	0,00	PROVINCIA	
31776	TERRENI DEMANIALI	1.2.2.01.03.01.001	Demaniale	334	213	486	PG	PERUGIA	PIEVAIOLA	No	04/12/2009	TRASFERIMENTO A TITOLO GRATUITO	Valore catastale	469,63	469,63	PROVINCIA	
31777	TERRENI DEMANIALI	1.2.2.01.03.01.001	Demaniale	334	215	6	PG	PERUGIA	PIEVAIOLA	No	04/12/2009	TRASFERIMENTO A TITOLO GRATUITO	Valore catastale	4,88	4,88	PROVINCIA	
31778	TERRENI DEMANIALI	1.2.2.01.03.01.001	Demaniale	335	5	300	PG	PERUGIA	PIEVAIOLA	No	04/12/2009	TRASFERIMENTO A TITOLO GRATUITO	Valore catastale	40,63	40,63	PROVINCIA	
31779	TERRENI DEMANIALI	1.2.2.01.03.01.001	Demaniale	335	7	1.460	PG	PERUGIA	PIEVAIOLA	No	04/12/2009	TRASFERIMENTO A TITOLO GRATUITO	Valore catastale	196,63	196,63	PROVINCIA	
31780	TERRENI DEMANIALI	1.2.2.01.03.01.001	Demaniale	335	8	1.810	PG	PERUGIA	PIEVAIOLA	No	04/12/2009	TRASFERIMENTO A TITOLO GRATUITO	Valore catastale	243,75	243,75	PROVINCIA	
31781	TERRENI DEMANIALI	1.2.2.01.03.01.001	Demaniale	335	36	1.700	PG	PERUGIA	PIEVAIOLA	No	04/12/2009	TRASFERIMENTO A TITOLO GRATUITO	Valore catastale	227,50	227,50	PROVINCIA	
31782	TERRENI DEMANIALI	1.2.2.01.03.01.001	Demaniale	336	30	8.425	PG	PERUGIA	PIEVAIOLA	No	04/12/2009	TRASFERIMENTO A TITOLO GRATUITO	Valore catastale	0,00	0,00	PROVINCIA	
31783	TERRENI DEMANIALI	1.2.2.01.03.01.001	Demaniale	336	63	310	PG	PERUGIA	PIEVAIOLA	No	04/12/2009	TRASFERIMENTO A TITOLO GRATUITO	Valore catastale	351,00	351,00	PROVINCIA	
31784	TERRENI DEMANIALI	1.2.2.01.03.01.001	Demaniale	336	64	320	PG	PERUGIA	PIEVAIOLA	No	04/12/2009	TRASFERIMENTO A TITOLO GRATUITO	Valore catastale	362,38	362,38	PROVINCIA	
31785	TERRENI DEMANIALI	1.2.2.01.03.01.001	Demaniale	336	65	30	PG	PERUGIA	PIEVAIOLA	No	04/12/2009	TRASFERIMENTO A TITOLO GRATUITO	Valore catastale	34,13	34,13	PROVINCIA	
31786	TERRENI DEMANIALI	1.2.2.01.03.01.001	Demaniale	336	66	1.540	PG	PERUGIA	PIEVAIOLA	No	04/12/2009	TRASFERIMENTO A TITOLO GRATUITO	Valore catastale	1.745,25	1.745,25	PROVINCIA	
31787	TERRENI DEMANIALI	1.2.2.01.03.01.001	Demaniale	336	68	1.980	PG	PERUGIA	PIEVAIOLA	No	04/12/2009	TRASFERIMENTO A TITOLO GRATUITO	Valore catastale	2.242,50	2.242,50	PROVINCIA	
31788	TERRENI DEMANIALI	1.2.2.01.03.01.001	Demaniale	336	70	3.180	PG	PERUGIA	PIEVAIOLA	No	04/12/2009	TRASFERIMENTO A TITOLO GRATUITO	Valore catastale	3.602,63	3.602,63	PROVINCIA	
31789	TERRENI DEMANIALI	1.2.2.01.03.01.001	Demaniale	336	71	1.610	PG	PERUGIA	PIEVAIOLA	No	04/12/2009	TRASFERIMENTO A TITOLO GRATUITO	Valore catastale	1.824,88	1.824,88	PROVINCIA	
31790	TERRENI DEMANIALI	1.2.2.01.03.01.001	Demaniale	336	73	880	PG	PERUGIA	PIEVAIOLA	No	04/12/2009	TRASFERIMENTO A TITOLO GRATUITO	Valore catastale	997,75	997,75	PROVINCIA	

Numero Identificativo (da sistema informativo)	Classificazione secondo il piano dei conti dello Stato Patrimoniale in base al D.lgs.118/2011 (Descrizione)	Classificazione secondo il piano dei conti dello Stato Patrimoniale in base al D.lgs.118/2011 (Codice)	Classificazione ai sensi del codice civile (demaniale, disponibile, indisponibile)	Foglio	Particella	Superficie mq	Provincia	Comune	Località	Bene soggetto ad ammortamento	Data di acquisizione	Modalità di acquisizione	Criterio di valutazione secondo i principi del D.lgs 118/2011	Valore dell'immobile secondo i principi del D.lgs 118/2011 al 31/12/2019 (euro)	Valore dell'immobile secondo i principi del D.lgs 118/2011 al 31/12/2018 (euro)	Ente Gestore	Note
31791	TERRENI DEMANIALI	1.2.2.01.03.01.001	Demaniale	336	75	150	PG	PERUGIA	PIEVAIOLA	No	04/12/2009	TRASFERIMENTO A TITOLO GRATUITO	Valore catastale	19,50	19,50	PROVINCIA	
31792	TERRENI DEMANIALI	1.2.2.01.03.01.001	Demaniale	336	76	1.500	PG	PERUGIA	PIEVAIOLA	No	04/12/2009	TRASFERIMENTO A TITOLO GRATUITO	Valore catastale	377,00	377,00	PROVINCIA	
31793	TERRENI DEMANIALI	1.2.2.01.03.01.001	Demaniale	336	77	800	PG	PERUGIA	PIEVAIOLA	No	04/12/2009	TRASFERIMENTO A TITOLO GRATUITO	Valore catastale	604,50	604,50	PROVINCIA	
31794	TERRENI DEMANIALI	1.2.2.01.03.01.001	Demaniale	336	78	400	PG	PERUGIA	PIEVAIOLA	No	04/12/2009	TRASFERIMENTO A TITOLO GRATUITO	Valore catastale	302,25	302,25	PROVINCIA	
31795	TERRENI DEMANIALI	1.2.2.01.03.01.001	Demaniale	336	79	560	PG	PERUGIA	PIEVAIOLA	No	04/12/2009	TRASFERIMENTO A TITOLO GRATUITO	Valore catastale	422,50	422,50	PROVINCIA	
31796	TERRENI DEMANIALI	1.2.2.01.03.01.001	Demaniale	339	1	6.060	PG	PERUGIA	PIEVAIOLA	No	04/12/2009	TRASFERIMENTO A TITOLO GRATUITO	Valore catastale	0,00	0,00	PROVINCIA	
31797	TERRENI DEMANIALI	1.2.2.01.03.01.001	Demaniale	339	14	450	PG	PERUGIA	PIEVAIOLA	No	04/12/2009	TRASFERIMENTO A TITOLO GRATUITO	Valore catastale	0,00	0,00	PROVINCIA	
31798	TERRENI DEMANIALI	1.2.2.01.03.01.001	Demaniale	339	76	4.005	PG	PERUGIA	PIEVAIOLA	No	04/12/2009	TRASFERIMENTO A TITOLO GRATUITO	Valore catastale	0,00	0,00	PROVINCIA	
31799	TERRENI DEMANIALI	1.2.2.01.03.01.001	Demaniale	339	77	400	PG	PERUGIA	PIEVAIOLA	No	04/12/2009	TRASFERIMENTO A TITOLO GRATUITO	Valore catastale	612,63	612,63	PROVINCIA	
31800	TERRENI DEMANIALI	1.2.2.01.03.01.001	Demaniale	339	78	140	PG	PERUGIA	PIEVAIOLA	No	04/12/2009	TRASFERIMENTO A TITOLO GRATUITO	Valore catastale	214,50	214,50	PROVINCIA	
31801	TERRENI DEMANIALI	1.2.2.01.03.01.001	Demaniale	339	629	93	PG	PERUGIA	CORCIANO	No	04/12/2009	TRASFERIMENTO A TITOLO GRATUITO	Valore catastale	0,00	0,00	PROVINCIA	
31802	TERRENI DEMANIALI	1.2.2.01.03.01.001	Demaniale	339	630	2	PG	PERUGIA	CORCIANO	No	04/12/2009	TRASFERIMENTO A TITOLO GRATUITO	Valore catastale	0,00	0,00	PROVINCIA	
31803	TERRENI DEMANIALI	1.2.2.01.03.01.001	Demaniale	351	12	4.770	PG	PERUGIA		No	24/07/2007	TRASFERIMENTO A TITOLO GRATUITO	Valore catastale	0,00	0,00	UMBRIA TPL E MOBILITA' S.p.A.	
31804	TERRENI DEMANIALI	1.2.2.01.03.01.001	Demaniale	351	25	9.200	PG	PERUGIA		No	24/07/2007	TRASFERIMENTO A TITOLO GRATUITO	Valore catastale	0,00	0,00	UMBRIA TPL E MOBILITA' S.p.A.	
31805	TERRENI DEMANIALI	1.2.2.01.03.01.001	Demaniale	351	60	2.890	PG	PERUGIA		No	24/07/2007	TRASFERIMENTO A TITOLO GRATUITO	Valore catastale	0,00	0,00	UMBRIA TPL E MOBILITA' S.p.A.	
31806	TERRENI DEMANIALI	1.2.2.01.03.01.001	Demaniale	351	1206	110	PG	PERUGIA		No	21/01/2010	ACQUISIZIONE	Valore catastale	0,00	0,00	UMBRIA TPL E MOBILITA' S.p.A.	Il valore del bene è stato determinato con il criterio Valore Catastale in quanto non si conosce il valore di acquisizione
31807	TERRENI DEMANIALI	1.2.2.01.03.01.001	Demaniale	351	1213	570	PG	PERUGIA		No	24/07/2007	TRASFERIMENTO A TITOLO GRATUITO	Valore catastale	0,00	0,00	UMBRIA TPL E MOBILITA' S.p.A.	
31808	TERRENI DEMANIALI	1.2.2.01.03.01.001	Demaniale	355	46	2.150	PG	PERUGIA	PIEVAIOLA	No	04/12/2009	TRASFERIMENTO A TITOLO GRATUITO	Valore catastale	541,13	541,13	PROVINCIA	
31809	TERRENI DEMANIALI	1.2.2.01.03.01.001	Demaniale	355	48	1.600	PG	PERUGIA	PIEVAIOLA	No	04/12/2009	TRASFERIMENTO A TITOLO GRATUITO	Valore catastale	403,00	403,00	PROVINCIA	
31810	TERRENI DEMANIALI	1.2.2.01.03.01.001	Demaniale	355	49	1.420	PG	PERUGIA	PIEVAIOLA	No	04/12/2009	TRASFERIMENTO A TITOLO GRATUITO	Valore catastale	357,50	357,50	PROVINCIA	

Numero Identificativo (da sistema informativo)	Classificazione secondo il piano dei conti dello Stato Patrimoniale in base al D.lgs.118/2011 (Descrizione)	Classificazione secondo il piano dei conti dello Stato Patrimoniale in base al D.lgs.118/2011 (Codice)	Classificazione ai sensi del codice civile (demaniale, disponibile, indisponibile)	Foglio	Particella	Superficie mq	Provincia	Comune	Località	Bene soggetto ad ammortamento	Data di acquisizione	Modalità di acquisizione	Criterio di valutazione secondo i principi del D.lgs 118/2011	Valore dell'immobile secondo i principi del D.lgs 118/2011 al 31/12/2019 (euro)	Valore dell'immobile secondo i principi del D.lgs 118/2011 al 31/12/2018 (euro)	Ente Gestore	Note
31811	TERRENI DEMANIALI	1.2.2.01.03.01.001	Demaniale	371	1	3.500	PG	PERUGIA		No	24/07/2007	TRASFERIMENTO A TITOLO GRATUITO	Valore catastale	0,00	0,00	UMBRIA TPL E MOBILITA' S.p.A.	
31812	TERRENI DEMANIALI	1.2.2.01.03.01.001	Demaniale	371	38	6.880	PG	PERUGIA		No	24/07/2007	TRASFERIMENTO A TITOLO GRATUITO	Valore catastale	0,00	0,00	UMBRIA TPL E MOBILITA' S.p.A.	
31813	TERRENI DEMANIALI	1.2.2.01.03.01.001	Demaniale	371	85	2.690	PG	PERUGIA		No	24/07/2007	TRASFERIMENTO A TITOLO GRATUITO	Valore catastale	0,00	0,00	UMBRIA TPL E MOBILITA' S.p.A.	
31814	TERRENI DEMANIALI	1.2.2.01.03.01.001	Demaniale	373	88	2.490	PG	PERUGIA	PIEVAIOLA	No	04/12/2009	TRASFERIMENTO A TITOLO GRATUITO	Valore catastale	627,25	627,25	PROVINCIA	
31815	TERRENI DEMANIALI	1.2.2.01.03.01.001	Demaniale	374	1	4.080	PG	PERUGIA	PIEVAIOLA	No	04/12/2009	TRASFERIMENTO A TITOLO GRATUITO	Valore catastale	547,63	547,63	PROVINCIA	
31816	TERRENI DEMANIALI	1.2.2.01.03.01.001	Demaniale	374	10	380	PG	PERUGIA	PIEVAIOLA	No	04/12/2009	TRASFERIMENTO A TITOLO GRATUITO	Valore catastale	50,38	50,38	PROVINCIA	
31817	TERRENI DEMANIALI	1.2.2.01.03.01.001	Demaniale	374	48	1.320	PG	PERUGIA	PIEVAIOLA	No	04/12/2009	TRASFERIMENTO A TITOLO GRATUITO	Valore catastale	1.495,00	1.495,00	PROVINCIA	
31818	TERRENI DEMANIALI	1.2.2.01.03.01.001	Demaniale	374	49	4.600	PG	PERUGIA	PIEVAIOLA	No	04/12/2009	TRASFERIMENTO A TITOLO GRATUITO	Valore catastale	5.211,38	5.211,38	PROVINCIA	
31819	TERRENI DEMANIALI	1.2.2.01.03.01.001	Demaniale	374	50	3.430	PG	PERUGIA	PIEVAIOLA	No	04/12/2009	TRASFERIMENTO A TITOLO GRATUITO	Valore catastale	3.885,38	3.885,38	PROVINCIA	
31820	TERRENI DEMANIALI	1.2.2.01.03.01.001	Demaniale	375	2	1.750	PG	PERUGIA	PIEVAIOLA	No	04/12/2009	TRASFERIMENTO A TITOLO GRATUITO	Valore catastale	440,38	440,38	PROVINCIA	
31821	TERRENI DEMANIALI	1.2.2.01.03.01.001	Demaniale	375	9	2.350	PG	PERUGIA	PIEVAIOLA	No	04/12/2009	TRASFERIMENTO A TITOLO GRATUITO	Valore catastale	591,50	591,50	PROVINCIA	
31822	TERRENI DEMANIALI	1.2.2.01.03.01.001	Demaniale	382	108	9.900	PG	PERUGIA		No	24/07/2007	TRASFERIMENTO A TITOLO GRATUITO	Valore catastale	0,00	0,00	UMBRIA TPL E MOBILITA' S.p.A.	
31823	TERRENI DEMANIALI	1.2.2.01.03.01.001	Demaniale	382	148	2.420	PG	PERUGIA		No	24/07/2007	TRASFERIMENTO A TITOLO GRATUITO	Valore catastale	0,00	0,00	UMBRIA TPL E MOBILITA' S.p.A.	
31824	TERRENI DEMANIALI	1.2.2.01.03.01.001	Demaniale	386	90	580	PG	PERUGIA	VIA PIETRAFITTA	No	04/12/2009	TRASFERIMENTO A TITOLO GRATUITO	Valore catastale	78,00	78,00	PROVINCIA	
31825	TERRENI DEMANIALI	1.2.2.01.03.01.001	Demaniale	386	126	40	PG	PERUGIA	VIA PIETRAFITTA	No	24/03/2010	ESPROPRIO	Valore acquisizione	134,04	134,04	PROVINCIA	
31826	TERRENI DEMANIALI	1.2.2.01.03.01.001	Demaniale	386	127	3.610	PG	PERUGIA	PIEVAIOLA	No	04/12/2009	TRASFERIMENTO A TITOLO GRATUITO	Valore catastale	4.090,13	4.090,13	PROVINCIA	
31827	TERRENI DEMANIALI	1.2.2.01.03.01.001	Demaniale	386	129	330	PG	PERUGIA	PIEVAIOLA	No	04/12/2009	TRASFERIMENTO A TITOLO GRATUITO	Valore catastale	373,75	373,75	PROVINCIA	
31828	TERRENI DEMANIALI	1.2.2.01.03.01.001	Demaniale	386	1424	2.060	PG	PERUGIA	PIEVAIOLA	No	24/03/2010	ESPROPRIO	Valore acquisizione	6.902,88	6.902,88	PROVINCIA	
31829	TERRENI DEMANIALI	1.2.2.01.03.01.001	Demaniale	386	1426	3.955	PG	PERUGIA	PIEVAIOLA	No	24/03/2010	ESPROPRIO	Valore acquisizione	13.252,86	13.252,86	PROVINCIA	
31830	TERRENI DEMANIALI	1.2.2.01.03.01.001	Demaniale	386	1428	1.960	PG	PERUGIA	VIA PIETRAFITTA	No	24/03/2010	ESPROPRIO	Valore acquisizione	6.547,97	6.547,97	PROVINCIA	

Numero Identificativo (da sistema informativo)	Classificazione secondo il piano dei conti dello Stato Patrimoniale in base al D.lgs.118/2011 (Descrizione)	Classificazione secondo il piano dei conti dello Stato Patrimoniale in base al D.lgs.118/2011 (Codice)	Classificazione ai sensi del codice civile (demaniale, disponibile, indisponibile)	Foglio	Particella	Superficie mq	Provincia	Comune	Località	Bene soggetto ad ammortamento	Data di acquisizione	Modalità di acquisizione	Criterio di valutazione secondo i principi del D.lgs 118/2011	Valore dell'immobile secondo i principi del D.lgs 118/2011 al 31/12/2019 (euro)	Valore dell'immobile secondo i principi del D.lgs 118/2011 al 31/12/2018 (euro)	Ente Gestore	Note
31831	TERRENI DEMANIALI	1.2.2.01.03.01.001	Demaniale	387	115	2.400	PG	PERUGIA	PIEVAIOLA	No	04/12/2009	TRASFERIMENTO A TITOLO GRATUITO	Valore catastale	2.718,63	2.718,63	PROVINCIA	
31832	TERRENI DEMANIALI	1.2.2.01.03.01.001	Demaniale	387	116	640	PG	PERUGIA	PIEVAIOLA	No	04/12/2009	TRASFERIMENTO A TITOLO GRATUITO	Valore catastale	724,75	724,75	PROVINCIA	
31833	TERRENI DEMANIALI	1.2.2.01.03.01.001	Demaniale	387	553	3.145	PG	PERUGIA	PIEVAIOLA	No	24/03/2010	ESPROPRIO	Valore acquisizione	18.454,28	18.454,28	PROVINCIA	
31834	TERRENI DEMANIALI	1.2.2.01.03.01.001	Demaniale	387	557	1.120	PG	PERUGIA	PIEVAIOLA	No	24/03/2010	ESPROPRIO	Valore acquisizione	6.571,95	6.571,95	PROVINCIA	
31835	TERRENI DEMANIALI	1.2.2.01.03.01.001	Demaniale	387	559	2.465	PG	PERUGIA	PIEVAIOLA	No	24/03/2010	ESPROPRIO	Valore acquisizione	8.235,08	8.235,08	PROVINCIA	
31836	TERRENI DEMANIALI	1.2.2.01.03.01.001	Demaniale	387	562	1.920	PG	PERUGIA	PIEVAIOLA	No	24/03/2010	ESPROPRIO	Valore acquisizione	9.018,74	9.018,74	PROVINCIA	
31837	TERRENI DEMANIALI	1.2.2.01.03.01.001	Demaniale	387	564	20	PG	PERUGIA	PIEVAIOLA	No	24/03/2010	ESPROPRIO	Valore acquisizione	44,40	44,40	PROVINCIA	
31838	TERRENI DEMANIALI	1.2.2.01.03.01.001	Demaniale	387	566	3.385	PG	PERUGIA	PIEVAIOLA	No	24/03/2010	ESPROPRIO	Valore acquisizione	11.308,61	11.308,61	PROVINCIA	
31839	TERRENI DEMANIALI	1.2.2.01.03.01.001	Demaniale	387	568	2.105	PG	PERUGIA	PIEVAIOLA	No	24/03/2010	ESPROPRIO	Valore acquisizione	11.473,94	11.473,94	PROVINCIA	
31840	TERRENI DEMANIALI	1.2.2.01.03.01.001	Demaniale	387	572	2.980	PG	PERUGIA	PIEVAIOLA	No	24/03/2010	ESPROPRIO	Valore acquisizione	29.955,58	29.955,58	PROVINCIA	
31841	TERRENI DEMANIALI	1.2.2.01.03.01.001	Demaniale	387	575	10	PG	PERUGIA	PIEVAIOLA	No	24/03/2010	ESPROPRIO	Valore acquisizione	236,62	236,62	PROVINCIA	
31842	TERRENI DEMANIALI	1.2.2.01.03.01.001	Demaniale	387	578	130	PG	PERUGIA	PIEVAIOLA	No	24/03/2010	ESPROPRIO	Valore acquisizione	3.076,08	3.076,08	PROVINCIA	
31843	TERRENI DEMANIALI	1.2.2.01.03.01.001	Demaniale	387	589	1.015	PG	PERUGIA	PIEVAIOLA	No	24/03/2010	ESPROPRIO	Valore acquisizione	4.767,72	4.767,72	PROVINCIA	
31844	TERRENI DEMANIALI	1.2.2.01.03.01.001	Demaniale	387	590	850	PG	PERUGIA	PIEVAIOLA	No	24/03/2010	ESPROPRIO	Valore acquisizione	3.992,67	3.992,67	PROVINCIA	
31845	TERRENI DEMANIALI	1.2.2.01.03.01.001	Demaniale	387	592	400	PG	PERUGIA	PIEVAIOLA	No	24/03/2010	ESPROPRIO	Valore acquisizione	9.464,86	9.464,86	PROVINCIA	
31846	TERRENI DEMANIALI	1.2.2.01.03.01.001	Demaniale	387	593	205	PG	PERUGIA	PIEVAIOLA	No	24/03/2010	ESPROPRIO	Valore acquisizione	4.850,74	4.850,74	PROVINCIA	
31847	TERRENI DEMANIALI	1.2.2.01.03.01.001	Demaniale	387	596	2.000	PG	PERUGIA	PIEVAIOLA	No	24/03/2010	ESPROPRIO	Valore acquisizione	10.901,60	10.901,60	PROVINCIA	
31848	TERRENI DEMANIALI	1.2.2.01.03.01.001	Demaniale	387	598	1.750	PG	PERUGIA	PIEVAIOLA	No	24/03/2010	ESPROPRIO	Valore acquisizione	41.408,75	41.408,75	PROVINCIA	
31849	TERRENI DEMANIALI	1.2.2.01.03.01.001	Demaniale	388	43	3.360	PG	PERUGIA	PIEVAIOLA	No	04/12/2009	TRASFERIMENTO A TITOLO GRATUITO	Valore catastale	3.807,38	3.807,38	PROVINCIA	
31850	TERRENI DEMANIALI	1.2.2.01.03.01.001	Demaniale	388	44	1.620	PG	PERUGIA	PIEVAIOLA	No	04/12/2009	TRASFERIMENTO A TITOLO GRATUITO	Valore catastale	1.834,63	1.834,63	PROVINCIA	

Numero Identificativo (da sistema informativo)	Classificazione secondo il piano dei conti dello Stato Patrimoniale in base al D.lgs.118/2011 (Descrizione)	Classificazione secondo il piano dei conti dello Stato Patrimoniale in base al D.lgs.118/2011 (Codice)	Classificazione ai sensi del codice civile (demaniale, disponibile, indisponibile)	Foglio	Particella	Superficie mq	Provincia	Comune	Località	Bene soggetto ad ammortamento	Data di acquisizione	Modalità di acquisizione	Criterio di valutazione secondo i principi del D.lgs 118/2011	Valore dell'immobile secondo i principi del D.lgs 118/2011 al 31/12/2019 (euro)	Valore dell'immobile secondo i principi del D.lgs 118/2011 al 31/12/2018 (euro)	Ente Gestore	Note
31851	TERRENI DEMANIALI	1.2.2.01.03.01.001	Demaniale	388	45	1.680	PG	PERUGIA	PIEVAIOLA	No	04/12/2009	TRASFERIMENTO A TITOLO GRATUITO	Valore catastale	1.902,88	1.902,88	PROVINCIA	
31852	TERRENI DEMANIALI	1.2.2.01.03.01.001	Demaniale	388	46	6.090	PG	PERUGIA	PIEVAIOLA	No	04/12/2009	TRASFERIMENTO A TITOLO GRATUITO	Valore catastale	6.899,75	6.899,75	PROVINCIA	
31853	TERRENI DEMANIALI	1.2.2.01.03.01.001	Demaniale	388	48	1.920	PG	PERUGIA	PIEVAIOLA	No	04/12/2009	TRASFERIMENTO A TITOLO GRATUITO	Valore catastale	2.175,88	2.175,88	PROVINCIA	
31854	TERRENI DEMANIALI	1.2.2.01.03.01.001	Demaniale	388	50	1.310	PG	PERUGIA	PIEVAIOLA	No	04/12/2009	TRASFERIMENTO A TITOLO GRATUITO	Valore catastale	1.483,63	1.483,63	PROVINCIA	
31855	TERRENI DEMANIALI	1.2.2.01.03.01.001	Demaniale	388	52	4.100	PG	PERUGIA	PIEVAIOLA	No	04/12/2009	TRASFERIMENTO A TITOLO GRATUITO	Valore catastale	4.645,88	4.645,88	PROVINCIA	
31856	TERRENI DEMANIALI	1.2.2.01.03.01.001	Demaniale	388	53	920	PG	PERUGIA	PIEVAIOLA	No	04/12/2009	TRASFERIMENTO A TITOLO GRATUITO	Valore catastale	1.041,63	1.041,63	PROVINCIA	
31857	TERRENI DEMANIALI	1.2.2.01.03.01.001	Demaniale	388	55	360	PG	PERUGIA	PIEVAIOLA	No	04/12/2009	TRASFERIMENTO A TITOLO GRATUITO	Valore catastale	407,88	407,88	PROVINCIA	
31858	TERRENI DEMANIALI	1.2.2.01.03.01.001	Demaniale	388	56	5.530	PG	PERUGIA	PIEVAIOLA	No	04/12/2009	TRASFERIMENTO A TITOLO GRATUITO	Valore catastale	4.176,25	4.176,25	PROVINCIA	
31859	TERRENI DEMANIALI	1.2.2.01.03.01.001	Demaniale	388	58	620	PG	PERUGIA	PIEVAIOLA	No	04/12/2009	TRASFERIMENTO A TITOLO GRATUITO	Valore catastale	468,00	468,00	PROVINCIA	
31860	TERRENI DEMANIALI	1.2.2.01.03.01.001	Demaniale	388	59	80	PG	PERUGIA	PIEVAIOLA	No	04/12/2009	TRASFERIMENTO A TITOLO GRATUITO	Valore catastale	60,13	60,13	PROVINCIA	
31861	TERRENI DEMANIALI	1.2.2.01.03.01.001	Demaniale	388	60	6.160	PG	PERUGIA	PIEVAIOLA	No	04/12/2009	TRASFERIMENTO A TITOLO GRATUITO	Valore catastale	4.652,38	4.652,38	PROVINCIA	
31862	TERRENI DEMANIALI	1.2.2.01.03.01.001	Demaniale	388	62	440	PG	PERUGIA	PIEVAIOLA	No	04/12/2009	TRASFERIMENTO A TITOLO GRATUITO	Valore catastale	7.886,13	7.886,13	PROVINCIA	
31863	TERRENI DEMANIALI	1.2.2.01.03.01.001	Demaniale	388	64	3.520	PG	PERUGIA	PIEVAIOLA	No	04/12/2009	TRASFERIMENTO A TITOLO GRATUITO	Valore catastale	3.987,75	3.987,75	PROVINCIA	
31864	TERRENI DEMANIALI	1.2.2.01.03.01.001	Demaniale	388	65	20	PG	PERUGIA	PIEVAIOLA	No	04/12/2009	TRASFERIMENTO A TITOLO GRATUITO	Valore catastale	22,75	22,75	PROVINCIA	
31865	TERRENI DEMANIALI	1.2.2.01.03.01.001	Demaniale	388	66	850	PG	PERUGIA	PIEVAIOLA	No	04/12/2009	TRASFERIMENTO A TITOLO GRATUITO	Valore catastale	641,88	641,88	PROVINCIA	
31866	TERRENI DEMANIALI	1.2.2.01.03.01.001	Demaniale	388	67	260	PG	PERUGIA	PIEVAIOLA	No	04/12/2009	TRASFERIMENTO A TITOLO GRATUITO	Valore catastale	196,63	196,63	PROVINCIA	
31867	TERRENI DEMANIALI	1.2.2.01.03.01.001	Demaniale	388	537	3.930	PG	PERUGIA	PIEVAIOLA	No	24/03/2010	ESPROPRIO	Valore acquisizione	13.169,09	13.169,09	PROVINCIA	
31868	TERRENI DEMANIALI	1.2.2.01.03.01.001	Demaniale	388	539	3.170	PG	PERUGIA	PIEVAIOLA	No	24/03/2010	ESPROPRIO	Valore acquisizione	10.622,39	10.622,39	PROVINCIA	
31869	TERRENI DEMANIALI	1.2.2.01.03.01.001	Demaniale	388	541	3.110	PG	PERUGIA	PIEVAIOLA	No	24/03/2010	ESPROPRIO	Valore acquisizione	23.309,91	23.309,91	PROVINCIA	
31870	TERRENI DEMANIALI	1.2.2.01.03.01.001	Demaniale	389	66	70	PG	PERUGIA	PIEVAIOLA	No	04/12/2009	TRASFERIMENTO A TITOLO GRATUITO	Valore catastale	79,63	79,63	PROVINCIA	

Numero Identificativo (da sistema informativo)	Classificazione secondo il piano dei conti dello Stato Patrimoniale in base al D.lgs.118/2011 (Descrizione)	Classificazione secondo il piano dei conti dello Stato Patrimoniale in base al D.lgs.118/2011 (Codice)	Classificazione ai sensi del codice civile (demaniale, disponibile, indisponibile)	Foglio	Particella	Superficie mq	Provincia	Comune	Località	Bene soggetto ad ammortamento	Data di acquisizione	Modalità di acquisizione	Criterio di valutazione secondo i principi del D.lgs 118/2011	Valore dell'immobile secondo i principi del D.lgs 118/2011 al 31/12/2019 (euro)	Valore dell'immobile secondo i principi del D.lgs 118/2011 al 31/12/2018 (euro)	Ente Gestore	Note
31871	TERRENI DEMANIALI	1.2.2.01.03.01.001	Demaniale	389	68	460	PG	PERUGIA	STRADA PROVINCIALE DI SPINA	No	04/12/2009	TRASFERIMENTO A TITOLO GRATUITO	Valore catastale	521,63	521,63	PROVINCIA	
31872	TERRENI DEMANIALI	1.2.2.01.03.01.001	Demaniale	389	70	410	PG	PERUGIA	STRADA PROVINCIALE DI SPINA	No	04/12/2009	TRASFERIMENTO A TITOLO GRATUITO	Valore catastale	464,75	464,75	PROVINCIA	
31873	TERRENI DEMANIALI	1.2.2.01.03.01.001	Demaniale	389	660	200	PG	PERUGIA	PIEVAIOLA	No	24/03/2010	ESPROPRIO	Valore acquisizione	1.266,00	1.266,00	PROVINCIA	
31874	TERRENI DEMANIALI	1.2.2.01.03.01.001	Demaniale	389	651	345	PG	PERUGIA	PIEVAIOLA	No	24/03/2010	ESPROPRIO	Valore acquisizione	2.585,83	2.585,83	PROVINCIA	
31875	TERRENI DEMANIALI	1.2.2.01.03.01.001	Demaniale	389	652	5.035	PG	PERUGIA	PIEVAIOLA	No	24/03/2010	ESPROPRIO	Valore acquisizione	22.132,85	22.132,85	PROVINCIA	
31876	TERRENI DEMANIALI	1.2.2.01.03.01.001	Demaniale	389	655	45	PG	PERUGIA	PIEVAIOLA	No	24/03/2010	ESPROPRIO	Valore acquisizione	95,18	95,18	PROVINCIA	
31877	TERRENI DEMANIALI	1.2.2.01.03.01.001	Demaniale	389	656	35	PG	PERUGIA	PIEVAIOLA	No	24/03/2010	ESPROPRIO	Valore acquisizione	74,03	74,03	PROVINCIA	
31878	TERRENI DEMANIALI	1.2.2.01.03.01.001	Demaniale	389	657	3.190	PG	PERUGIA	PIEVAIOLA	No	04/12/2009	TRASFERIMENTO A TITOLO GRATUITO	Valore catastale	2.409,88	2.409,88	PROVINCIA	
31879	TERRENI DEMANIALI	1.2.2.01.03.01.001	Demaniale	389	658	1.820	PG	PERUGIA	PIEVAIOLA	No	04/12/2009	TRASFERIMENTO A TITOLO GRATUITO	Valore catastale	1.374,75	1.374,75	PROVINCIA	
31880	TERRENI DEMANIALI	1.2.2.01.03.01.001	Demaniale	389	661	70	PG	PERUGIA	PIEVAIOLA	No	24/03/2010	ESPROPRIO	Valore acquisizione	443,10	443,10	PROVINCIA	
31881	TERRENI DEMANIALI	1.2.2.01.03.01.001	Demaniale	389	664	7.310	PG	PERUGIA	PIEVAIOLA	No	24/03/2010	ESPROPRIO	Valore acquisizione	42.893,74	42.893,74	PROVINCIA	
31882	TERRENI DEMANIALI	1.2.2.01.03.01.001	Demaniale	389	666	760	PG	PERUGIA	PIEVAIOLA	No	24/03/2010	ESPROPRIO	Valore acquisizione	1.687,05	1.687,05	PROVINCIA	
31883	TERRENI DEMANIALI	1.2.2.01.03.01.001	Demaniale	389	668	195	PG	PERUGIA	STRADA PROVINCIALE DI SPINA	No	24/03/2010	ESPROPRIO	Valore acquisizione	435,34	435,34	PROVINCIA	
31884	TERRENI DEMANIALI	1.2.2.01.03.01.001	Demaniale	183	856	83	PG	PERUGIA	VIA EUGUBINA	No	06/02/2008	ESPROPRIO	Valore acquisizione	2.223,23	2.223,23	PROVINCIA	
31885	TERRENI DEMANIALI	1.2.2.01.03.01.001	Demaniale	183	853	210	PG	PERUGIA	VIA EUGUBINA	No	06/02/2008	ESPROPRIO	Valore acquisizione	311,36	311,36	PROVINCIA	
31886	TERRENI DEMANIALI	1.2.2.01.03.01.001	Demaniale	183	854	60	PG	PERUGIA	VIA EUGUBINA	No	06/02/2008	ESPROPRIO	Valore acquisizione	88,96	88,96	PROVINCIA	
31887	TERRENI DEMANIALI	1.2.2.01.03.01.001	Demaniale	183	855	80	PG	PERUGIA	VIA EUGUBINA	No	06/02/2008	ESPROPRIO	Valore acquisizione	2.142,87	2.142,87	PROVINCIA	
31888	TERRENI DEMANIALI	1.2.2.01.03.01.001	Demaniale	400	725	52	PG	PERUGIA	SANT'ENEA	No	05/09/2008	ESPROPRIO	Valore acquisizione	1.391,89	1.391,89	PROVINCIA	
31889	TERRENI DEMANIALI	1.2.2.01.03.01.001	Demaniale	400	726	24	PG	PERUGIA	SANT'ENEA	No	05/09/2008	ESPROPRIO	Valore acquisizione	642,42	642,42	PROVINCIA	
31890	TERRENI DEMANIALI	1.2.2.01.03.01.001	Demaniale	400	727	164	PG	PERUGIA	SANT'ENEA	No	05/09/2008	ESPROPRIO	Valore acquisizione	1.720,72	1.720,72	PROVINCIA	

Numero Identificativo (da sistema informativo)	Classificazione secondo il piano dei conti dello Stato Patrimoniale in base al D.lgs.118/2011 (Descrizione)	Classificazione secondo il piano dei conti dello Stato Patrimoniale in base al D.lgs.118/2011 (Codice)	Classificazione ai sensi del codice civile (demaniale, disponibile, indisponibile)	Foglio	Particella	Superficie mq	Provincia	Comune	Località	Bene soggetto ad ammortamento	Data di acquisizione	Modalità di acquisizione	Criterio di valutazione secondo i principi del D.lgs 118/2011	Valore dell'immobile secondo i principi del D.lgs 118/2011 al 31/12/2019 (euro)	Valore dell'immobile secondo i principi del D.lgs 118/2011 al 31/12/2018 (euro)	Ente Gestore	Note
31891	TERRENI DEMANIALI	1.2.2.01.03.01.001	Demaniale	398	951	112	PG	PERUGIA	SANT'ENEA	No	05/09/2008	ESPROPRIO	Valore acquisizione	6.444,58	6.444,58	PROVINCIA	
31892	TERRENI DEMANIALI	1.2.2.01.03.01.001	Demaniale	253	2304	64	PG	PERUGIA		No	01/01/2009	ACQUISIZIONE	Valore catastale	0,00	0,00	UMBRIA TPL E MOBILITA' S.p.A.	Il valore del bene è stato determinato con il criterio Valore Catastale in quanto non si conosce il valore di acquisizione
31893	TERRENI DEMANIALI	1.2.2.01.03.01.001	Demaniale	253	2305	1	PG	PERUGIA		No	01/01/2009	ACQUISIZIONE	Valore catastale	0,00	0,00	UMBRIA TPL E MOBILITA' S.p.A.	Il valore del bene è stato determinato con il criterio Valore Catastale in quanto non si conosce il valore di acquisizione
39992	TERRENI DEMANIALI	1.2.2.01.03.01.001	Demaniale	266	1504	660	PG	PERUGIA		No	21/06/2013	ACQUISIZIONE	Valore acquisizione	16.704,00	16.704,00	PROVINCIA	
39993	TERRENI DEMANIALI	1.2.2.01.03.01.001	Demaniale	387	156	80	PG	PERUGIA	PIEVAIOLA	No	12/11/2012	ESPROPRIO	Valore acquisizione	13,12	13,12	PROVINCIA	
39994	TERRENI DEMANIALI	1.2.2.01.03.01.001	Demaniale	387	157	1.270	PG	PERUGIA	PIEVAIOLA	No	12/11/2012	ESPROPRIO	Valore acquisizione	208,22	208,22	PROVINCIA	
39995	TERRENI DEMANIALI	1.2.2.01.03.01.001	Demaniale	387	161	640	PG	PERUGIA	PIEVAIOLA	No	12/11/2012	ESPROPRIO	Valore acquisizione	104,93	104,93	PROVINCIA	
39996	TERRENI DEMANIALI	1.2.2.01.03.01.001	Demaniale	387	164	230	PG	PERUGIA	PIEVAIOLA	No	12/11/2012	ESPROPRIO	Valore acquisizione	37,71	37,71	PROVINCIA	
39997	TERRENI DEMANIALI	1.2.2.01.03.01.001	Demaniale	387	165	2.035	PG	PERUGIA	PIEVAIOLA	No	12/11/2012	ESPROPRIO	Valore acquisizione	333,65	333,65	PROVINCIA	
39998	TERRENI DEMANIALI	1.2.2.01.03.01.001	Demaniale	387	555	130	PG	PERUGIA	PIEVAIOLA	No	12/11/2012	ESPROPRIO	Valore acquisizione	21,31	21,31	PROVINCIA	
39999	TERRENI DEMANIALI	1.2.2.01.03.01.001	Demaniale	387	577	250	PG	PERUGIA	PIEVAIOLA	No	12/11/2012	ESPROPRIO	Valore acquisizione	40,99	40,99	PROVINCIA	
40000	TERRENI DEMANIALI	1.2.2.01.03.01.001	Demaniale	387	582	690	PG	PERUGIA	PIEVAIOLA	No	12/11/2012	ESPROPRIO	Valore acquisizione	113,13	113,13	PROVINCIA	
40001	TERRENI DEMANIALI	1.2.2.01.03.01.001	Demaniale	387	584	520	PG	PERUGIA	PIEVAIOLA	No	12/11/2012	ESPROPRIO	Valore acquisizione	85,26	85,26	PROVINCIA	
40002	TERRENI DEMANIALI	1.2.2.01.03.01.001	Demaniale	266	1516	84	PG	PERUGIA		No	18/12/2012	ACQUISIZIONE	Valore acquisizione	25.445,00	25.445,00	PROVINCIA	
40003	TERRENI DEMANIALI	1.2.2.01.03.01.001	Demaniale	389	667	3.835	PG	PERUGIA	STRADA PROVINCIALE DI SPINA	No	12/11/2012	ESPROPRIO	Valore acquisizione	13.392,37	13.392,37	PROVINCIA	
40004	TERRENI DEMANIALI	1.2.2.01.03.01.001	Demaniale	266	1500	1.261	PG	PERUGIA		No	12/04/2012	ESPROPRIO	Valore catastale	952,25	952,25	PROVINCIA	Il valore del bene è stato determinato con il criterio Valore Catastale in quanto non si conosce il valore di esproprio
40005	TERRENI DEMANIALI	1.2.2.01.03.01.001	Demaniale	266	1502	2.193	PG	PERUGIA		No	12/04/2012	ESPROPRIO	Valore catastale	1.655,88	1.655,88	PROVINCIA	Il valore del bene è stato determinato con il criterio Valore Catastale in quanto non si conosce il valore di esproprio
40006	TERRENI DEMANIALI	1.2.2.01.03.01.001	Demaniale	271	990	118	PG	PERUGIA	VIA ASSISANA 61	No	22/02/2012	ACQUISIZIONE	Valore catastale	34,13	34,13	PROVINCIA	Il valore del bene è stato determinato con il criterio Valore Catastale in quanto non si conosce il valore di acquisizione
40007	TERRENI DEMANIALI	1.2.2.01.03.01.001	Demaniale	266	1507	157	PG	PERUGIA		No	19/10/2012	ACQUISIZIONE	Valore acquisizione	314,00	314,00	PROVINCIA	
40008	TERRENI DEMANIALI	1.2.2.01.03.01.001	Demaniale	250	2496	2.733	PG	PERUGIA	STRADA PIEVAIOLA	No	25/10/2012	ACQUISIZIONE	Valore acquisizione	44.632,36	44.632,36	PROVINCIA	

Numero Identificativo (da sistema informativo)	Classificazione secondo il piano dei conti dello Stato Patrimoniale in base al D.lgs.118/2011 (Descrizione)	Classificazione secondo il piano dei conti dello Stato Patrimoniale in base al D.lgs.118/2011 (Codice)	Classificazione ai sensi del codice civile (demaniale, disponibile, indisponibile)	Foglio	Particella	Superficie mq	Provincia	Comune	Località	Bene soggetto ad ammortamento	Data di acquisizione	Modalità di acquisizione	Criterio di valutazione secondo i principi del D.lgs 118/2011	Valore dell'immobile secondo i principi del D.lgs 118/2011 al 31/12/2019 (euro)	Valore dell'immobile secondo i principi del D.lgs 118/2011 al 31/12/2018 (euro)	Ente Gestore	Note
40010	TERRENI DEMANIALI	1.2.2.01.03.01.001	Demaniale	250	2497	160	PG	PERUGIA	STRADA PIEVAIOLA	No	25/10/2012	ACQUISIZIONE	Valore acquisizione	2.612,94	2.612,94	PROVINCIA	
40011	TERRENI DEMANIALI	1.2.2.01.03.01.001	Demaniale	250	2500	2.728	PG	PERUGIA	STRADA PIEVAIOLA	No	25/10/2012	ACQUISIZIONE	Valore acquisizione	44.550,70	44.550,70	PROVINCIA	
40012	TERRENI DEMANIALI	1.2.2.01.03.01.001	Demaniale	250	2494	154	PG	PERUGIA	STRADA PIEVAIOLA	No	14/11/2012	ACQUISIZIONE	Valore acquisizione	3.697,20	3.697,20	PROVINCIA	
40013	TERRENI DEMANIALI	1.2.2.01.03.01.001	Demaniale	266	1511	15	PG	PERUGIA		No	16/11/2012	ACQUISIZIONE	Valore catastale	22,75	22,75	PROVINCIA	Il valore del bene è stato determinato con il criterio Valore Catastale in quanto non si conosce il valore di acquisizione
40014	TERRENI DEMANIALI	1.2.2.01.03.01.001	Demaniale	266	1513	70	PG	PERUGIA		No	16/11/2012	ACQUISIZIONE	Valore catastale	108,88	108,88	PROVINCIA	Il valore del bene è stato determinato con il criterio Valore Catastale in quanto non si conosce il valore di acquisizione
40015	TERRENI DEMANIALI	1.2.2.01.03.01.001	Demaniale	266	1514	174	PG	PERUGIA		No	16/11/2012	ACQUISIZIONE	Valore catastale	380,25	380,25	PROVINCIA	Il valore del bene è stato determinato con il criterio Valore Catastale in quanto non si conosce il valore di acquisizione
40016	TERRENI DEMANIALI	1.2.2.01.03.01.001	Demaniale	266	1509	233	PG	PERUGIA		No	21/11/2012	ACQUISIZIONE	Valore acquisizione	466,00	466,00	PROVINCIA	
40467	TERRENI DEMANIALI	1.2.2.01.03.01.001	Demaniale	387	615	455	PG	PERUGIA	PIEVAIOLA	No	07/05/2014	ESPROPRIO	Valore catastale	342,88	342,88	PROVINCIA	Il valore del bene è stato determinato con il criterio Valore Catastale in quanto non si conosce il valore di esproprio
40468	TERRENI DEMANIALI	1.2.2.01.03.01.001	Demaniale	387	613	350	PG	PERUGIA	PIEVAIOLA	No	07/05/2014	ESPROPRIO	Valore catastale	264,88	264,88	PROVINCIA	Il valore del bene è stato determinato con il criterio Valore Catastale in quanto non si conosce il valore di esproprio
40469	TERRENI DEMANIALI	1.2.2.01.03.01.001	Demaniale	389	670	510	PG	PERUGIA	STRADA PROVINCIALE DI SPINA	No	07/05/2014	ESPROPRIO	Valore catastale	578,50	578,50	PROVINCIA	Il valore del bene è stato determinato con il criterio Valore Catastale in quanto non si conosce il valore di esproprio
40470	TERRENI DEMANIALI	1.2.2.01.03.01.001	Demaniale	386	1430	20	PG	PERUGIA	VIA PIETRAFITTA	No	07/05/2014	ESPROPRIO	Valore catastale	14,63	14,63	PROVINCIA	Il valore del bene è stato determinato con il criterio Valore Catastale in quanto non si conosce il valore di esproprio
40471	TERRENI DEMANIALI	1.2.2.01.03.01.001	Demaniale	387	579	20	PG	PERUGIA	PIEVAIOLA	No	07/05/2014	ESPROPRIO	Valore catastale	14,63	14,63	PROVINCIA	Il valore del bene è stato determinato con il criterio Valore Catastale in quanto non si conosce il valore di esproprio
40472	TERRENI DEMANIALI	1.2.2.01.03.01.001	Demaniale	390	585	235	PG	PERUGIA	PIETRAFITTA	No	07/05/2014	ESPROPRIO	Valore catastale	266,50	266,50	PROVINCIA	Il valore del bene è stato determinato con il criterio Valore Catastale in quanto non si conosce il valore di esproprio
40473	TERRENI DEMANIALI	1.2.2.01.03.01.001	Demaniale	390	588	15	PG	PERUGIA	PIETRAFITTA	No	07/05/2014	ESPROPRIO	Valore catastale	16,25	16,25	PROVINCIA	Il valore del bene è stato determinato con il criterio Valore Catastale in quanto non si conosce il valore di esproprio
40474	TERRENI DEMANIALI	1.2.2.01.03.01.001	Demaniale	390	592	500	PG	PERUGIA	PIETRAFITTA	No	07/05/2014	ESPROPRIO	Valore catastale	567,13	567,13	PROVINCIA	Il valore del bene è stato determinato con il criterio Valore Catastale in quanto non si conosce il valore di esproprio
40475	TERRENI DEMANIALI	1.2.2.01.03.01.001	Demaniale	387	611	100	PG	PERUGIA	PIEVAIOLA	No	07/05/2014	ESPROPRIO	Valore catastale	74,75	74,75	PROVINCIA	Il valore del bene è stato determinato con il criterio Valore Catastale in quanto non si conosce il valore di esproprio
40476	TERRENI DEMANIALI	1.2.2.01.03.01.001	Demaniale	390	581	1.260	PG	PERUGIA	PIETRAFITTA	No	07/05/2014	ESPROPRIO	Valore catastale	1.426,75	1.426,75	PROVINCIA	Il valore del bene è stato determinato con il criterio Valore Catastale in quanto non si conosce il valore di esproprio
40477	TERRENI DEMANIALI	1.2.2.01.03.01.001	Demaniale	387	608	365	PG	PERUGIA	PIEVAIOLA	No	07/05/2014	ESPROPRIO	Valore catastale	412,75	412,75	PROVINCIA	Il valore del bene è stato determinato con il criterio Valore Catastale in quanto non si conosce il valore di esproprio
40478	TERRENI DEMANIALI	1.2.2.01.03.01.001	Demaniale	389	672	215	PG	PERUGIA	STRADA PROVINCIALE DI SPINA	No	07/05/2014	ESPROPRIO	Valore catastale	162,50	162,50	PROVINCIA	Il valore del bene è stato determinato con il criterio Valore Catastale in quanto non si conosce il valore di esproprio
40727	TERRENI DEMANIALI	1.2.2.01.03.01.001	Demaniale	266	1501	1.559	PG	PERUGIA	Loc. Centova	No	16/12/2015	ESPROPRIO	Valore acquisizione	12.499,40	12.499,40	PROVINCIA	

Numero Identificativo (da sistema informativo)	Classificazione secondo il piano dei conti dello Stato Patrimoniale in base al D.lgs.118/2011 (Descrizione)	Classificazione secondo il piano dei conti dello Stato Patrimoniale in base al D.lgs.118/2011 (Codice)	Classificazione ai sensi del codice civile (demaniale, disponibile, indisponibile)	Foglio	Particella	Superficie mq	Provincia	Comune	Località	Bene soggetto ad ammortamento	Data di acquisizione	Modalità di acquisizione	Criterio di valutazione secondo i principi del D.lgs 118/2011	Valore dell'immobile secondo i principi del D.lgs 118/2011 al 31/12/2019 (euro)	Valore dell'immobile secondo i principi del D.lgs 118/2011 al 31/12/2018 (euro)	Ente Gestore	Note
40728	TERRENI DEMANIALI	1.2.2.01.03.01.001	Demaniale	266	1503	3.037	PG	PERUGIA	Loc. Centova	No	16/12/2015	ESPROPRIO	Valore acquisizione	24.349,37	24.349,37	PROVINCIA	
40875	TERRENI DEMANIALI	1.2.2.01.03.01.001	Demaniale	134	1496	3.700	PG	PERUGIA	VIA EUGUBINA	No	08/04/2015	TRASFERIMENTO A TITOLO GRATUITO	Valore catastale	1.087,13	1.087,13	PROVINCIA	
41029	TERRENI DEMANIALI	1.2.2.01.03.01.001	Demaniale	298	1658	317	PG	PERUGIA	Strozzacapponi	No	20/10/2017	ESPROPRIO	Valore acquisizione	1.585,00	1.585,00	PROVINCIA	
41030	TERRENI DEMANIALI	1.2.2.01.03.01.001	Demaniale	298	1676	39	PG	PERUGIA	Strozzacapponi	No	20/10/2017	ESPROPRIO	Valore acquisizione	195,00	195,00	PROVINCIA	
41031	TERRENI DEMANIALI	1.2.2.01.03.01.001	Demaniale	298	1678	35	PG	PERUGIA	Strozzacapponi	No	20/10/2017	ESPROPRIO	Valore acquisizione	1.750,00	1.750,00	PROVINCIA	
41032	TERRENI DEMANIALI	1.2.2.01.03.01.001	Demaniale	298	1681	38	PG	PERUGIA	Strozzacapponi	No	20/10/2017	ESPROPRIO	Valore acquisizione	190,00	190,00	PROVINCIA	
41033	TERRENI DEMANIALI	1.2.2.01.03.01.001	Demaniale	197	1932	48	PG	PERUGIA	Ponte Felcino	No	06/02/2017	ESPROPRIO	Valore acquisizione	3.156,00	3.156,00	UMBRIA TPL E MOBILITA' S.p.A.	
41034	TERRENI DEMANIALI	1.2.2.01.03.01.001	Demaniale	179	958	690	PG	PERUGIA	VILLA II KM 21,696	No	24/07/2007	TRASFERIMENTO A TITOLO GRATUITO	Valore catastale	0,00	0,00	UMBRIA TPL E MOBILITA' S.p.A.	Deriva dalla soppressione della part. 47 - demolizione totale del fabbricato - variazione del 2017
41037	TERRENI DEMANIALI	1.2.2.01.03.01.001	Demaniale	197	804	47	PG	PERUGIA	Ponte Felcino	No	01/03/2017	ESPROPRIO	Valore acquisizione	3.892,10	3.892,10	UMBRIA TPL E MOBILITA' S.p.A.	
41038	TERRENI DEMANIALI	1.2.2.01.03.01.001	Demaniale	197	1928	49	PG	PERUGIA	Ponte Felcino	No	01/03/2017	ESPROPRIO	Valore acquisizione	4.057,70	4.057,70	UMBRIA TPL E MOBILITA' S.p.A.	
41039	TERRENI DEMANIALI	1.2.2.01.03.01.001	Demaniale	197	1930	77	PG	PERUGIA	Ponte Felcino	No	01/03/2017	ESPROPRIO	Valore acquisizione	6.376,50	6.376,50	UMBRIA TPL E MOBILITA' S.p.A.	
41040	TERRENI DEMANIALI	1.2.2.01.03.01.001	Demaniale	197	2029	12	PG	PERUGIA	Ponte Felcino	No	01/03/2017	ESPROPRIO	Valore acquisizione	993,70	993,70	UMBRIA TPL E MOBILITA' S.p.A.	
41041	TERRENI DEMANIALI	1.2.2.01.03.01.001	Demaniale	197	1934	2	PG	PERUGIA	Ponte Felcino	No	01/03/2017	ESPROPRIO	Valore acquisizione	17.035,00	17.035,00	UMBRIA TPL E MOBILITA' S.p.A.	
41042	TERRENI DEMANIALI	1.2.2.01.03.01.001	Demaniale	197	1926	2	PG	PERUGIA	Ponte Felcino	No	01/03/2017	ESPROPRIO	Valore acquisizione	2.500,00	2.500,00	UMBRIA TPL E MOBILITA' S.p.A.	
41470	TERRENI DEMANIALI	1.2.2.01.03.01.001	Demaniale	388	552	133	PG	PERUGIA			10/09/2019	ESPROPRIO	Valore catastale	151,13	0,00	PROVINCIA	Esproprio effettuato dalla provincia di Perugia a favore della Regione Umbria, anno 2019
41477	TERRENI DEMANIALI	1.2.2.01.03.01.001	Demaniale	266	1590	114	PG	PERUGIA			27/02/2019	ESPROPRIO	Valore catastale	9,75	0,00	PROVINCIA	
41475	TERRENI DEMANIALI	1.2.2.01.03.01.001	Demaniale	339	919	882	PG	PERUGIA			30/05/2019	ESPROPRIO	Valore catastale	1.847,63	0,00	PROVINCIA	Esproprio effettuato dalla provincia di Perugia a favore della Regione Umbria, anno 2019
41473	TERRENI DEMANIALI	1.2.2.01.03.01.001	Demaniale	339	915	1.500	PG	PERUGIA			30/05/2019	ESPROPRIO	Valore catastale	3.142,75	0,00	PROVINCIA	Esproprio effettuato dalla provincia di Perugia a favore della Regione Umbria, anno 2019
41467	TERRENI DEMANIALI	1.2.2.01.03.01.001	Demaniale	318	682	1.111	PG	PERUGIA			30/05/2019	ESPROPRIO	Valore catastale	2.047,50	0,00	PROVINCIA	Esproprio effettuato dalla provincia di Perugia a favore della Regione Umbria, anno 2019
41419	TERRENI DEMANIALI	1.2.2.01.03.01.001	Demaniale	318	680	195	PG	PERUGIA			30/05/2019	ESPROPRIO	Valore catastale	359,13	0,00	PROVINCIA	Esproprio effettuato dalla provincia di Perugia a favore della Regione Umbria, anno 2019

Numero Identificativo (da sistema informativo)	Classificazione secondo il piano dei conti dello Stato Patrimoniale in base al D.lgs.118/2011 (Descrizione)	Classificazione secondo il piano dei conti dello Stato Patrimoniale in base al D.lgs.118/2011 (Codice)	Classificazione ai sensi del codice civile (demaniale, disponibile, indisponibile)	Foglio	Particella	Superficie mq	Provincia	Comune	Località	Bene soggetto ad ammortamento	Data di acquisizione	Modalità di acquisizione	Criterio di valutazione secondo i principi del D.lgs 118/2011	Valore dell'immobile secondo i principi del D.lgs 118/2011 al 31/12/2019 (euro)	Valore dell'immobile secondo i principi del D.lgs 118/2011 al 31/12/2018 (euro)	Ente Gestore	Note
41435	TERRENI DEMANIALI	1.2.2.01.03.01.001	Demaniale	374	541	279	PG	PERUGIA			10/09/2019	ESPROPRIO	Valore catastale	316,88	0,00	PROVINCIA	Esproprio effettuato dalla provincia di Perugia a favore della Regione Umbria, anno 2019
41445	TERRENI DEMANIALI	1.2.2.01.03.01.001	Demaniale	373	586	238	PG	PERUGIA			18/09/2019	ESPROPRIO	Valore catastale	269,75	0,00	PROVINCIA	Esproprio effettuato dalla provincia di Perugia a favore della Regione Umbria, anno 2019
41416	TERRENI DEMANIALI	1.2.2.01.03.01.001	Demaniale	339	925	39	PG	PERUGIA			30/05/2019	ESPROPRIO	Valore catastale	81,25	0,00	PROVINCIA	Esproprio effettuato dalla provincia di Perugia a favore della Regione Umbria, anno 2019
41422	TERRENI DEMANIALI	1.2.2.01.03.01.001	Demaniale	338	609	19	PG	PERUGIA			30/05/2019	ESPROPRIO	Valore catastale	21,13	0,00	PROVINCIA	Esproprio effettuato dalla provincia di Perugia a favore della Regione Umbria, anno 2019
41442	TERRENI DEMANIALI	1.2.2.01.03.01.001	Demaniale	374	545	475	PG	PERUGIA			18/09/2019	ESPROPRIO	Valore catastale	537,88	0,00	PROVINCIA	Esproprio effettuato dalla provincia di Perugia a favore della Regione Umbria, anno 2019
41443	TERRENI DEMANIALI	1.2.2.01.03.01.001	Demaniale	374	547	2.937	PG	PERUGIA			18/09/2019	ESPROPRIO	Valore catastale	3.328,00	0,00	PROVINCIA	Esproprio effettuato dalla provincia di Perugia a favore della Regione Umbria, anno 2019
41440	TERRENI DEMANIALI	1.2.2.01.03.01.001	Demaniale	373	578	40	PG	PERUGIA			18/09/2019	ESPROPRIO	Valore catastale	45,50	0,00	PROVINCIA	Esproprio effettuato dalla provincia di Perugia a favore della Regione Umbria, anno 2019
41433	TERRENI DEMANIALI	1.2.2.01.03.01.001	Demaniale	373	582	2.263	PG	PERUGIA			10/09/2019	ESPROPRIO	Valore catastale	1.709,50	0,00	PROVINCIA	Esproprio effettuato dalla provincia di Perugia a favore della Regione Umbria, anno 2019
41417	TERRENI DEMANIALI	1.2.2.01.03.01.001	Demaniale	339	923	284	PG	PERUGIA			30/05/2019	ESPROPRIO	Valore catastale	594,75	0,00	PROVINCIA	Esproprio effettuato dalla provincia di Perugia a favore della Regione Umbria, anno 2019
41469	TERRENI DEMANIALI	1.2.2.01.03.01.001	Demaniale	338	613	34	PG	PERUGIA			30/05/2019	ESPROPRIO	Valore catastale	37,38	0,00	PROVINCIA	Esproprio effettuato dalla provincia di Perugia a favore della Regione Umbria, anno 2019
41418	TERRENI DEMANIALI	1.2.2.01.03.01.001	Demaniale	339	921	828	PG	PERUGIA			30/05/2019	ESPROPRIO	Valore catastale	1.733,88	0,00	PROVINCIA	Esproprio effettuato dalla provincia di Perugia a favore della Regione Umbria, anno 2019
41437	TERRENI DEMANIALI	1.2.2.01.03.01.001	Demaniale	388	544	132	PG	PERUGIA			10/09/2019	ESPROPRIO	Valore catastale	99,13	0,00	PROVINCIA	Esproprio effettuato dalla provincia di Perugia a favore della Regione Umbria, anno 2019
41476	TERRENI DEMANIALI	1.2.2.01.03.01.001	Demaniale	266	1588	1.096	PG	PERUGIA			27/02/2019	ESPROPRIO	Valore catastale	827,13	0,00	PROVINCIA	Esproprio effettuato dalla provincia di Perugia a favore della Regione Umbria, anno 2019
41439	TERRENI DEMANIALI	1.2.2.01.03.01.001	Demaniale	373	577	195	PG	PERUGIA			18/09/2019	ESPROPRIO	Valore catastale	221,00	0,00	PROVINCIA	Esproprio effettuato dalla provincia di Perugia a favore della Regione Umbria, anno 2019
41434	TERRENI DEMANIALI	1.2.2.01.03.01.001	Demaniale	373	580	1.653	PG	PERUGIA			10/09/2019	ESPROPRIO	Valore catastale	1.872,00	0,00	PROVINCIA	Esproprio effettuato dalla provincia di Perugia a favore della Regione Umbria, anno 2019
41438	TERRENI DEMANIALI	1.2.2.01.03.01.001	Demaniale	388	546	38	PG	PERUGIA			10/09/2019	ESPROPRIO	Valore catastale	42,25	0,00	PROVINCIA	Esproprio effettuato dalla provincia di Perugia a favore della Regione Umbria, anno 2019
41471	TERRENI DEMANIALI	1.2.2.01.03.01.001	Demaniale	388	550	226	PG	PERUGIA			10/09/2019	ESPROPRIO	Valore catastale	256,75	0,00	PROVINCIA	Esproprio effettuato dalla provincia di Perugia a favore della Regione Umbria, anno 2019
41430	TERRENI DEMANIALI	1.2.2.01.03.01.001	Demaniale	337	617	323	PG	PERUGIA			08/07/2019	ESPROPRIO	Valore catastale	365,63	0,00	PROVINCIA	Esproprio effettuato dalla provincia di Perugia a favore della Regione Umbria, anno 2019
41472	TERRENI DEMANIALI	1.2.2.01.03.01.001	Demaniale	339	913	48	PG	PERUGIA			30/05/2019	ESPROPRIO	Valore catastale	73,13	0,00	PROVINCIA	Esproprio effettuato dalla provincia di Perugia a favore della Regione Umbria, anno 2019
41468	TERRENI DEMANIALI	1.2.2.01.03.01.001	Demaniale	338	611	341	PG	PERUGIA			30/05/2019	ESPROPRIO	Valore catastale	370,50	0,00	PROVINCIA	Esproprio effettuato dalla provincia di Perugia a favore della Regione Umbria, anno 2019

Numero Identificativo (da sistema informativo)	Classificazione secondo il piano dei conti dello Stato Patrimoniale in base al D.lgs.118/2011 (Descrizione)	Classificazione secondo il piano dei conti dello Stato Patrimoniale in base al D.lgs.118/2011 (Codice)	Classificazione ai sensi del codice civile (demaniale, disponibile, indisponibile)	Foglio	Particella	Superficie mq	Provincia	Comune	Località	Bene soggetto ad ammortamento	Data di acquisizione	Modalità di acquisizione	Criterio di valutazione secondo i principi del D.lgs 118/2011	Valore dell'immobile secondo i principi del D.lgs 118/2011 al 31/12/2019 (euro)	Valore dell'immobile secondo i principi del D.lgs 118/2011 al 31/12/2018 (euro)	Ente Gestore	Note
41441	TERRENI DEMANIALI	1.2.2.01.03.01.001	Demaniale	374	543	334	PG	PERUGIA			18/09/2019	ESPROPRIO	Valore catastale	378,63	0,00	PROVINCIA	Esproprio effettuato dalla provincia di Perugia a favore della Regione Umbria, anno 2019
41444	TERRENI DEMANIALI	1.2.2.01.03.01.001	Demaniale	373	584	630	PG	PERUGIA			18/09/2019	ESPROPRIO	Valore catastale	713,38	0,00	PROVINCIA	Esproprio effettuato dalla provincia di Perugia a favore della Regione Umbria, anno 2019
41420	TERRENI DEMANIALI	1.2.2.01.03.01.001	Demaniale	316	646	1.014	PG	PERUGIA			30/05/2019	ESPROPRIO	Valore catastale	1.148,88	0,00	PROVINCIA	Esproprio effettuato dalla provincia di Perugia a favore della Regione Umbria, anno 2019
41421	TERRENI DEMANIALI	1.2.2.01.03.01.001	Demaniale	336	572	347	PG	PERUGIA			30/05/2019	ESPROPRIO	Valore catastale	261,63	0,00	PROVINCIA	Esproprio effettuato dalla provincia di Perugia a favore della Regione Umbria, anno 2019
41436	TERRENI DEMANIALI	1.2.2.01.03.01.001	Demaniale	388	548	34	PG	PERUGIA			10/09/2019	ESPROPRIO	Valore catastale	39,00	0,00	PROVINCIA	Esproprio effettuato dalla provincia di Perugia a favore della Regione Umbria, anno 2019
41474	TERRENI DEMANIALI	1.2.2.01.03.01.001	Demaniale	339	917	663	PG	PERUGIA			30/05/2019	ESPROPRIO	Valore catastale	1.389,38	0,00	PROVINCIA	Esproprio effettuato dalla provincia di Perugia a favore della Regione Umbria, anno 2019
41432	TERRENI DEMANIALI	1.2.2.01.03.01.001	Demaniale	336	580	3.030	PG	PERUGIA			08/07/2019	ESPROPRIO	Valore catastale	3.433,63	0,00	PROVINCIA	Esproprio effettuato dalla provincia di Perugia a favore della Regione Umbria, anno 2019
41428	TERRENI DEMANIALI	1.2.2.01.03.01.001	Demaniale	336	577	26	PG	PERUGIA			08/07/2019	ESPROPRIO	Valore catastale	0,00	0,00	PROVINCIA	Esproprio effettuato dalla provincia di Perugia a favore della Regione Umbria, anno 2019 - Presente al CF come area urbana
41178	TERRENI DEMANIALI	1.2.2.01.03.01.001	Demaniale	206	796	366	PG	PERUGIA	SS 318	No	01/10/2018	TRASFERIMENTO A TITOLO GRATUITO	Valore catastale	414,38	414,38	PROVINCIA	Trasferimento dal Demanio dello Stato in attuazione al DPCM del 20/02/2018, Verbale sottoscritto in data 20/09/2018
41181	TERRENI DEMANIALI	1.2.2.01.03.01.001	Demaniale	206	798	300	PG	PERUGIA	SS 318	No	01/10/2018	TRASFERIMENTO A TITOLO GRATUITO	Valore catastale	339,63	339,63	PROVINCIA	Trasferimento dal Demanio dello Stato in attuazione al DPCM del 20/02/2018, Verbale sottoscritto in data 20/09/2018
41184	TERRENI DEMANIALI	1.2.2.01.03.01.001	Demaniale	206	839	444	PG	PERUGIA	SS 318	No	01/10/2018	TRASFERIMENTO A TITOLO GRATUITO	Valore catastale	503,75	503,75	PROVINCIA	Trasferimento dal Demanio dello Stato in attuazione al DPCM del 20/02/2018, Verbale sottoscritto in data 20/09/2018
41185	TERRENI DEMANIALI	1.2.2.01.03.01.001	Demaniale	209	419	64	PG	PERUGIA	SS 318	No	01/10/2018	TRASFERIMENTO A TITOLO GRATUITO	Valore catastale	73,13	73,13	PROVINCIA	Trasferimento dal Demanio dello Stato in attuazione al DPCM del 20/02/2018, Verbale sottoscritto in data 20/09/2018
41186	TERRENI DEMANIALI	1.2.2.01.03.01.001	Demaniale	209	421	62	PG	PERUGIA	SS 318	No	01/10/2018	TRASFERIMENTO A TITOLO GRATUITO	Valore catastale	0,00	0,00	PROVINCIA	Trasferimento dal Demanio dello Stato in attuazione al DPCM del 20/02/2018, Verbale sottoscritto in data 20/09/2018 - Qualità incolto
41187	TERRENI DEMANIALI	1.2.2.01.03.01.001	Demaniale	209	423	265	PG	PERUGIA	SS 318	No	01/10/2018	TRASFERIMENTO A TITOLO GRATUITO	Valore catastale	199,88	199,88	PROVINCIA	Trasferimento dal Demanio dello Stato in attuazione al DPCM del 20/02/2018, Verbale sottoscritto in data 20/09/2018
41188	TERRENI DEMANIALI	1.2.2.01.03.01.001	Demaniale	209	425	300	PG	PERUGIA	SS 318	No	01/10/2018	TRASFERIMENTO A TITOLO GRATUITO	Valore catastale	339,63	339,63	PROVINCIA	Trasferimento dal Demanio dello Stato in attuazione al DPCM del 20/02/2018, Verbale sottoscritto in data 20/09/2018
41189	TERRENI DEMANIALI	1.2.2.01.03.01.001	Demaniale	209	427	140	PG	PERUGIA	SS 318	No	01/10/2018	TRASFERIMENTO A TITOLO GRATUITO	Valore catastale	40,63	40,63	PROVINCIA	Trasferimento dal Demanio dello Stato in attuazione al DPCM del 20/02/2018, Verbale sottoscritto in data 20/09/2018
41175	TERRENI DEMANIALI	1.2.2.01.03.01.001	Demaniale	206	154	420	PG	PERUGIA	SS 318	No	01/10/2018	TRASFERIMENTO A TITOLO GRATUITO	Valore catastale	476,13	476,13	PROVINCIA	Trasferimento dal Demanio dello Stato in attuazione al DPCM del 20/02/2018, Verbale sottoscritto in data 20/09/2018
41177	TERRENI DEMANIALI	1.2.2.01.03.01.001	Demaniale	206	238	1.440	PG	PERUGIA	SS 318	No	01/10/2018	TRASFERIMENTO A TITOLO GRATUITO	Valore catastale	1.631,50	1.631,50	PROVINCIA	Trasferimento dal Demanio dello Stato in attuazione al DPCM del 20/02/2018, Verbale sottoscritto in data 20/09/2018
41071	TERRENI DEMANIALI	1.2.2.01.03.01.001	Demaniale	298	524	100	PG	PERUGIA	Loc. Strozacapponi	No	01/02/2018	ESPROPRIO	Valore acquisizione	8.247,18	8.247,18	PROVINCIA	Terreno oggetto di esproprio effettuato nel 2018 dalla Provincia di Perugia a favore della Regione Umbria
41072	TERRENI DEMANIALI	1.2.2.01.03.01.001	Demaniale	298	616	11	PG	PERUGIA	Loc. Strozacapponi	No	01/02/2018	ESPROPRIO	Valore acquisizione	92,09	92,09	PROVINCIA	Terreno oggetto di esproprio effettuato nel 2018 dalla Provincia di Perugia a favore della Regione Umbria

Numero Identificativo (da sistema informativo)	Classificazione secondo il piano dei conti dello Stato Patrimoniale in base al D.lgs.118/2011 (Descrizione)	Classificazione secondo il piano dei conti dello Stato Patrimoniale in base al D.lgs.118/2011 (Codice)	Classificazione ai sensi del codice civile (demaniale, disponibile, indisponibile)	Foglio	Particella	Superficie mq	Provincia	Comune	Località	Bene soggetto ad ammortamento	Data di acquisizione	Modalità di acquisizione	Criterio di valutazione secondo i principi del D.lgs 118/2011	Valore dell'immobile secondo i principi del D.lgs 118/2011 al 31/12/2019 (euro)	Valore dell'immobile secondo i principi del D.lgs 118/2011 al 31/12/2018 (euro)	Ente Gestore	Note
41073	TERRENI DEMANIALI	1.2.2.01.03.01.001	Demaniale	298	1659	93	PG	PERUGIA	Loc. Strozzacapponi	No	01/02/2018	ESPROPRIO	Valore acquisizione	781,94	781,94	PROVINCIA	Terreno oggetto di esproprio effettuato nel 2018 dalla Provincia di Perugia a favore della Regione Umbria
41066	TERRENI DEMANIALI	1.2.2.01.03.01.001	Demaniale	298	1662	18	PG	PERUGIA	Loc. Strozzacapponi	No	01/02/2018	ESPROPRIO	Valore acquisizione	1.860,69	1.860,69	PROVINCIA	Terreno oggetto di esproprio effettuato nel 2018 dalla Provincia di Perugia a favore della Regione Umbria
41074	TERRENI DEMANIALI	1.2.2.01.03.01.001	Demaniale	298	1663	108	PG	PERUGIA	Loc. Strozzacapponi	No	01/02/2018	ESPROPRIO	Valore acquisizione	11.164,94	11.164,94	PROVINCIA	Terreno oggetto di esproprio effettuato nel 2018 dalla Provincia di Perugia a favore della Regione Umbria
41070	TERRENI DEMANIALI	1.2.2.01.03.01.001	Demaniale	298	1665	470	PG	PERUGIA	Loc. Strozzacapponi	No	01/02/2018	ESPROPRIO	Valore acquisizione	9.734,72	9.734,72	PROVINCIA	Terreno oggetto di esproprio effettuato nel 2018 dalla Provincia di Perugia a favore della Regione Umbria
41067	TERRENI DEMANIALI	1.2.2.01.03.01.001	Demaniale	298	1671	74	PG	PERUGIA	Loc. Strozzacapponi	No	01/02/2018	ESPROPRIO	Valore acquisizione	619,51	619,51	PROVINCIA	Terreno oggetto di esproprio effettuato nel 2018 dalla Provincia di Perugia a favore della Regione Umbria
41068	TERRENI DEMANIALI	1.2.2.01.03.01.001	Demaniale	298	1672	38	PG	PERUGIA	Loc. Strozzacapponi	No	01/02/2018	ESPROPRIO	Valore acquisizione	3.928,13	3.928,13	PROVINCIA	Terreno oggetto di esproprio effettuato nel 2018 dalla Provincia di Perugia a favore della Regione Umbria
41069	TERRENI DEMANIALI	1.2.2.01.03.01.001	Demaniale	298	1674	280	PG	PERUGIA	Loc. Strozzacapponi	No	01/02/2018	ESPROPRIO	Valore acquisizione	2.914,09	2.914,09	PROVINCIA	Terreno oggetto di esproprio effettuato nel 2018 dalla Provincia di Perugia a favore della Regione Umbria
41108	TERRENI DEMANIALI	1.2.2.01.03.01.001	Demaniale	299	2039	1.518	PG	PERUGIA		No	20/11/2018	ESPROPRIO	Valore catastale	1.719,25	1.719,25	PROVINCIA	Terreno oggetto di esproprio effettuato nel 2018 dalla Provincia di Perugia a favore della Regione Umbria
41065	TERRENI DEMANIALI	1.2.2.01.03.01.001	Demaniale	299	2261	533	PG	PERUGIA		No	15/03/2018	ESPROPRIO	Valore acquisizione	3.765,00	3.765,00	PROVINCIA	Terreno oggetto di esproprio effettuato nel 2018 dalla Provincia di Perugia a favore della Regione Umbria
41079	TERRENI DEMANIALI	1.2.2.01.03.01.001	Demaniale	299	2262	142	PG	PERUGIA		No	19/04/2018	ESPROPRIO	Valore acquisizione	17.466,20	17.466,20	PROVINCIA	Terreno oggetto di esproprio effettuato nel 2018 dalla Provincia di Perugia a favore della Regione Umbria
41103	TERRENI DEMANIALI	1.2.2.01.03.01.001	Demaniale	299	2274	1.776	PG	PERUGIA		No	20/11/2018	ESPROPRIO	Valore catastale	2.011,75	2.011,75	PROVINCIA	Terreno oggetto di esproprio effettuato nel 2018 dalla Provincia di Perugia a favore della Regione Umbria
41104	TERRENI DEMANIALI	1.2.2.01.03.01.001	Demaniale	299	2276	373	PG	PERUGIA		No	20/11/2018	ESPROPRIO	Valore catastale	422,50	422,50	PROVINCIA	Terreno oggetto di esproprio effettuato nel 2018 dalla Provincia di Perugia a favore della Regione Umbria
41102	TERRENI DEMANIALI	1.2.2.01.03.01.001	Demaniale	299	2278	6.011	PG	PERUGIA		No	20/11/2018	ESPROPRIO	Valore catastale	6.810,38	6.810,38	PROVINCIA	Terreno oggetto di esproprio effettuato nel 2018 dalla Provincia di Perugia a favore della Regione Umbria
41109	TERRENI DEMANIALI	1.2.2.01.03.01.001	Demaniale	299	2280	163	PG	PERUGIA	VIA STROZZACAPIONI, SNC Piano T	No	20/11/2018	ESPROPRIO	Valore catastale	0,00	0,00	PROVINCIA	Terreno oggetto di esproprio effettuato nel 2018 dalla Provincia di Perugia a favore della Regione Umbria - Qualità "Area Urbana", non pervenuto il dato economico relativo all'acquisizione
31900	TERRENI DEMANIALI	1.2.2.01.03.01.001	Demaniale	12	127	18.230	PG	PIEGARO		No	24/03/2010	ESPROPRIO	Valore catastale	14.553,50	14.553,50	PROVINCIA	
31902	TERRENI DEMANIALI	1.2.2.01.03.01.001	Demaniale	12	132	1.715	PG	PIEGARO		No	24/03/2010	ESPROPRIO	Valore acquisizione	9.699,68	9.699,68	PROVINCIA	
31903	TERRENI DEMANIALI	1.2.2.01.03.01.001	Demaniale	12	134	630	PG	PIEGARO		No	24/03/2010	ESPROPRIO	Valore acquisizione	1.336,67	1.336,67	PROVINCIA	
31904	TERRENI DEMANIALI	1.2.2.01.03.01.001	Demaniale	12	135	50	PG	PIEGARO		No	24/03/2010	ESPROPRIO	Valore acquisizione	106,08	106,08	PROVINCIA	
31905	TERRENI DEMANIALI	1.2.2.01.03.01.001	Demaniale	19	676	3.810	PG	PIEGARO		No	24/03/2010	ESPROPRIO	Valore acquisizione	8.083,64	8.083,64	PROVINCIA	
31906	TERRENI DEMANIALI	1.2.2.01.03.01.001	Demaniale	13	25	2.685	PG	PIEGARO		No	24/03/2010	ESPROPRIO	Valore acquisizione	6.896,42	6.896,42	PROVINCIA	

Numero Identificativo (da sistema informativo)	Classificazione secondo il piano dei conti dello Stato Patrimoniale in base al D.lgs.118/2011 (Descrizione)	Classificazione secondo il piano dei conti dello Stato Patrimoniale in base al D.lgs.118/2011 (Codice)	Classificazione ai sensi del codice civile (demaniale, disponibile, indisponibile)	Foglio	Particella	Superficie mq	Provincia	Comune	Località	Bene soggetto ad ammortamento	Data di acquisizione	Modalità di acquisizione	Criterio di valutazione secondo i principi del D.lgs 118/2011	Valore dell'immobile secondo i principi del D.lgs 118/2011 al 31/12/2019 (euro)	Valore dell'immobile secondo i principi del D.lgs 118/2011 al 31/12/2018 (euro)	Ente Gestore	Note
31907	TERRENI DEMANIALI	1.2.2.01.03.01.001	Demaniale	13	97	20	PG	PIEGARO		No	24/03/2010	ESPROPRIO	Valore acquisizione	112,42	112,42	PROVINCIA	
31908	TERRENI DEMANIALI	1.2.2.01.03.01.001	Demaniale	13	173	290	PG	PIEGARO		No	24/03/2010	ESPROPRIO	Valore acquisizione	576,67	576,67	PROVINCIA	
31909	TERRENI DEMANIALI	1.2.2.01.03.01.001	Demaniale	13	101	3.630	PG	PIEGARO		No	24/03/2010	ESPROPRIO	Valore catastale	2.741,38	2.741,38	PROVINCIA	
31910	TERRENI DEMANIALI	1.2.2.01.03.01.001	Demaniale	13	104	270	PG	PIEGARO		No	24/03/2010	ESPROPRIO	Valore catastale	91,00	91,00	PROVINCIA	
31911	TERRENI DEMANIALI	1.2.2.01.03.01.001	Demaniale	13	526	155	PG	PIEGARO		No	24/03/2010	ESPROPRIO	Valore catastale	21,13	21,13	PROVINCIA	
31912	TERRENI DEMANIALI	1.2.2.01.03.01.001	Demaniale	13	529	1.560	PG	PIEGARO		No	24/03/2010	ESPROPRIO	Valore acquisizione	3.141,83	3.141,83	PROVINCIA	
31913	TERRENI DEMANIALI	1.2.2.01.03.01.001	Demaniale	13	532	210	PG	PIEGARO		No	24/03/2010	ESPROPRIO	Valore acquisizione	867,66	867,66	PROVINCIA	
31914	TERRENI DEMANIALI	1.2.2.01.03.01.001	Demaniale	13	534	1.640	PG	PIEGARO		No	24/03/2010	ESPROPRIO	Valore acquisizione	3.371,46	3.371,46	PROVINCIA	
31915	TERRENI DEMANIALI	1.2.2.01.03.01.001	Demaniale	13	537	3.685	PG	PIEGARO		No	24/03/2010	ESPROPRIO	Valore acquisizione	7.575,51	7.575,51	PROVINCIA	
31916	TERRENI DEMANIALI	1.2.2.01.03.01.001	Demaniale	13	539	1.035	PG	PIEGARO		No	24/03/2010	ESPROPRIO	Valore acquisizione	2.127,72	2.127,72	PROVINCIA	
31917	TERRENI DEMANIALI	1.2.2.01.03.01.001	Demaniale	13	540	565	PG	PIEGARO		No	24/03/2010	ESPROPRIO	Valore acquisizione	1.161,51	1.161,51	PROVINCIA	
31918	TERRENI DEMANIALI	1.2.2.01.03.01.001	Demaniale	13	542	9.260	PG	PIEGARO		No	24/03/2010	ESPROPRIO	Valore acquisizione	76.435,17	76.435,17	PROVINCIA	
31919	TERRENI DEMANIALI	1.2.2.01.03.01.001	Demaniale	13	546	140	PG	PIEGARO		No	24/03/2010	ESPROPRIO	Valore acquisizione	1.155,61	1.155,61	PROVINCIA	
31920	TERRENI DEMANIALI	1.2.2.01.03.01.001	Demaniale	13	548	8.800	PG	PIEGARO		No	24/03/2010	ESPROPRIO	Valore acquisizione	68.293,28	68.293,28	PROVINCIA	
31921	TERRENI DEMANIALI	1.2.2.01.03.01.001	Demaniale	13	551	650	PG	PIEGARO		No	24/03/2010	ESPROPRIO	Valore catastale	654,88	654,88	PROVINCIA	
31922	TERRENI DEMANIALI	1.2.2.01.03.01.001	Demaniale	13	554	520	PG	PIEGARO		No	24/03/2010	ESPROPRIO	Valore acquisizione	1.069,00	1.069,00	PROVINCIA	
31923	TERRENI DEMANIALI	1.2.2.01.03.01.001	Demaniale	13	555	110	PG	PIEGARO		No	24/03/2010	ESPROPRIO	Valore acquisizione	226,13	226,13	PROVINCIA	
31924	TERRENI DEMANIALI	1.2.2.01.03.01.001	Demaniale	13	556	4.040	PG	PIEGARO		No	24/03/2010	ESPROPRIO	Valore acquisizione	16.692,07	16.692,07	PROVINCIA	
31925	TERRENI DEMANIALI	1.2.2.01.03.01.001	Demaniale	13	560	390	PG	PIEGARO		No	24/03/2010	ESPROPRIO	Valore acquisizione	1.383,21	1.383,21	PROVINCIA	
31926	TERRENI DEMANIALI	1.2.2.01.03.01.001	Demaniale	13	562	305	PG	PIEGARO		No	24/03/2010	ESPROPRIO	Valore acquisizione	1.081,74	1.081,74	PROVINCIA	

Numero Identificativo (da sistema informativo)	Classificazione secondo il piano dei conti dello Stato Patrimoniale in base al D.lgs.118/2011 (Descrizione)	Classificazione secondo il piano dei conti dello Stato Patrimoniale in base al D.lgs.118/2011 (Codice)	Classificazione ai sensi del codice civile (demaniale, disponibile, indisponibile)	Foglio	Particella	Superficie mq	Provincia	Comune	Località	Bene soggetto ad ammortamento	Data di acquisizione	Modalità di acquisizione	Criterio di valutazione secondo i principi del D.lgs 118/2011	Valore dell'immobile secondo i principi del D.lgs 118/2011 al 31/12/2019 (euro)	Valore dell'immobile secondo i principi del D.lgs 118/2011 al 31/12/2018 (euro)	Ente Gestore	Note
31927	TERRENI DEMANIALI	1.2.2.01.03.01.001	Demaniale	13	564	235	PG	PIEGARO		No	24/03/2010	ESPROPRIO	Valore acquisizione	1.320,89	1.320,89	PROVINCIA	
31928	TERRENI DEMANIALI	1.2.2.01.03.01.001	Demaniale	13	566	1.265	PG	PIEGARO		No	24/03/2010	ESPROPRIO	Valore acquisizione	5.226,60	5.226,60	PROVINCIA	
31929	TERRENI DEMANIALI	1.2.2.01.03.01.001	Demaniale	13	568	165	PG	PIEGARO		No	24/03/2010	ESPROPRIO	Valore acquisizione	681,73	681,73	PROVINCIA	
31930	TERRENI DEMANIALI	1.2.2.01.03.01.001	Demaniale	13	570	637	PG	PIEGARO		No	24/03/2010	ESPROPRIO	Valore acquisizione	3.580,45	3.580,45	PROVINCIA	
31931	TERRENI DEMANIALI	1.2.2.01.03.01.001	Demaniale	13	573	450	PG	PIEGARO		No	24/03/2010	ESPROPRIO	Valore acquisizione	626,99	626,99	PROVINCIA	
31932	TERRENI DEMANIALI	1.2.2.01.03.01.001	Demaniale	13	576	2.545	PG	PIEGARO		No	24/03/2010	ESPROPRIO	Valore acquisizione	7.453,94	7.453,94	PROVINCIA	Il valore del bene è stato determinato con il criterio Valore Catastale in quanto non si conosce il valore di esproprio .
31933	TERRENI DEMANIALI	1.2.2.01.03.01.001	Demaniale	13	578	780	PG	PIEGARO		No	24/03/2010	ESPROPRIO	Valore acquisizione	2.284,51	2.284,51	PROVINCIA	Il valore del bene è stato determinato con il criterio Valore Catastale in quanto non si conosce il valore di esproprio .
31934	TERRENI DEMANIALI	1.2.2.01.03.01.001	Demaniale	13	584	180	PG	PIEGARO		No	24/03/2010	ESPROPRIO	Valore acquisizione	1.011,74	1.011,74	PROVINCIA	Il valore del bene è stato determinato con il criterio Valore Catastale in quanto non si conosce il valore di esproprio .
31935	TERRENI DEMANIALI	1.2.2.01.03.01.001	Demaniale	18	292	305	PG	PIEGARO		No	24/03/2010	ESPROPRIO	Valore acquisizione	1.133,89	1.133,89	PROVINCIA	
31936	TERRENI DEMANIALI	1.2.2.01.03.01.001	Demaniale	18	305	1.190	PG	PIEGARO		No	24/03/2010	ESPROPRIO	Valore acquisizione	5.264,24	5.264,24	PROVINCIA	
31937	TERRENI DEMANIALI	1.2.2.01.03.01.001	Demaniale	18	307	804	PG	PIEGARO		No	24/03/2010	ESPROPRIO	Valore acquisizione	3.266,63	3.266,63	PROVINCIA	
31938	TERRENI DEMANIALI	1.2.2.01.03.01.001	Demaniale	18	429	200	PG	PIEGARO		No	24/03/2010	ESPROPRIO	Valore acquisizione	3.266,63	3.266,63	PROVINCIA	
31939	TERRENI DEMANIALI	1.2.2.01.03.01.001	Demaniale	18	432	25	PG	PIEGARO		No	24/03/2010	ESPROPRIO	Valore acquisizione	3.266,63	3.266,63	PROVINCIA	
31940	TERRENI DEMANIALI	1.2.2.01.03.01.001	Demaniale	18	1132	55	PG	PIEGARO		No	24/03/2010	ESPROPRIO	Valore acquisizione	116,69	116,69	PROVINCIA	
31941	TERRENI DEMANIALI	1.2.2.01.03.01.001	Demaniale	18	1134	295	PG	PIEGARO		No	24/03/2010	ESPROPRIO	Valore acquisizione	625,90	625,90	PROVINCIA	
31942	TERRENI DEMANIALI	1.2.2.01.03.01.001	Demaniale	18	1135	5.105	PG	PIEGARO		No	24/03/2010	ESPROPRIO	Valore acquisizione	20.741,48	20.741,48	PROVINCIA	
31943	TERRENI DEMANIALI	1.2.2.01.03.01.001	Demaniale	18	1137	3.825	PG	PIEGARO		No	24/03/2010	ESPROPRIO	Valore acquisizione	14.220,09	14.220,09	PROVINCIA	
31944	TERRENI DEMANIALI	1.2.2.01.03.01.001	Demaniale	18	1140	550	PG	PIEGARO		No	24/03/2010	ESPROPRIO	Valore acquisizione	2.234,64	2.234,64	PROVINCIA	
31945	TERRENI DEMANIALI	1.2.2.01.03.01.001	Demaniale	18	1142	960	PG	PIEGARO		No	24/03/2010	ESPROPRIO	Valore acquisizione	3.568,96	3.568,96	PROVINCIA	
31946	TERRENI DEMANIALI	1.2.2.01.03.01.001	Demaniale	18	1146	92	PG	PIEGARO		No	24/03/2010	ESPROPRIO	Valore acquisizione	195,20	195,20	PROVINCIA	

Numero Identificativo (da sistema informativo)	Classificazione secondo il piano dei conti dello Stato Patrimoniale in base al D.lgs.118/2011 (Descrizione)	Classificazione secondo il piano dei conti dello Stato Patrimoniale in base al D.lgs.118/2011 (Codice)	Classificazione ai sensi del codice civile (demaniale, disponibile, indisponibile)	Foglio	Particella	Superficie mq	Provincia	Comune	Località	Bene soggetto ad ammortamento	Data di acquisizione	Modalità di acquisizione	Criterio di valutazione secondo i principi del D.lgs 118/2011	Valore dell'immobile secondo i principi del D.lgs 118/2011 al 31/12/2019 (euro)	Valore dell'immobile secondo i principi del D.lgs 118/2011 al 31/12/2018 (euro)	Ente Gestore	Note
31947	TERRENI DEMANIALI	1.2.2.01.03.01.001	Demaniale	19	53	3.400	PG	PIEGARO		No	24/03/2010	ESPROPRIO	Valore acquisizione	17.089,13	17.089,13	PROVINCIA	Con atto rep. 198475/45238 del 2017 la Regione a favore di Enel ha costituito sulle part. del fg 19 part. 980 e 981 servitù di passaggio e sulle part. 980-53 e 228 servitù di elettrodotto con il diritto di collocare la strumentazione sul bene 981
31948	TERRENI DEMANIALI	1.2.2.01.03.01.001	Demaniale	19	73	2.640	PG	PIEGARO		No	24/03/2010	ESPROPRIO	Valore acquisizione	13.269,21	13.269,21	PROVINCIA	
31949	TERRENI DEMANIALI	1.2.2.01.03.01.001	Demaniale	19	321	75	PG	PIEGARO		No	24/03/2010	ESPROPRIO	Valore acquisizione	301,50	301,50	PROVINCIA	
31950	TERRENI DEMANIALI	1.2.2.01.03.01.001	Demaniale	19	323	100	PG	PIEGARO		No	24/03/2010	ESPROPRIO	Valore acquisizione	408,58	408,58	PROVINCIA	
31951	TERRENI DEMANIALI	1.2.2.01.03.01.001	Demaniale	19	325	15	PG	PIEGARO		No	24/03/2010	ESPROPRIO	Valore acquisizione	61,29	61,29	PROVINCIA	
31954	TERRENI DEMANIALI	1.2.2.01.03.01.001	Demaniale	19	369	3.000	PG	PIEGARO		No	24/03/2010	ESPROPRIO	Valore acquisizione	6.365,00	6.365,00	PROVINCIA	
31955	TERRENI DEMANIALI	1.2.2.01.03.01.001	Demaniale	19	417	75	PG	PIEGARO		No	24/03/2010	ESPROPRIO	Valore acquisizione	301,50	301,50	PROVINCIA	
31956	TERRENI DEMANIALI	1.2.2.01.03.01.001	Demaniale	19	641	10	PG	PIEGARO		No	24/03/2010	ESPROPRIO	Valore acquisizione	40,20	40,20	PROVINCIA	
31957	TERRENI DEMANIALI	1.2.2.01.03.01.001	Demaniale	19	647	2.325	PG	PIEGARO		No	24/03/2010	ESPROPRIO	Valore acquisizione	10.727,56	10.727,56	PROVINCIA	
31958	TERRENI DEMANIALI	1.2.2.01.03.01.001	Demaniale	19	651	1.760	PG	PIEGARO		No	24/03/2010	ESPROPRIO	Valore acquisizione	7.785,77	7.785,77	PROVINCIA	
31959	TERRENI DEMANIALI	1.2.2.01.03.01.001	Demaniale	19	654	2.295	PG	PIEGARO		No	24/03/2010	ESPROPRIO	Valore acquisizione	9.376,94	9.376,94	PROVINCIA	
31960	TERRENI DEMANIALI	1.2.2.01.03.01.001	Demaniale	19	355	20	PG	PIEGARO		No	24/03/2010	ESPROPRIO	Valore acquisizione	80,40	80,40	PROVINCIA	
31961	TERRENI DEMANIALI	1.2.2.01.03.01.001	Demaniale	19	656	4.098	PG	PIEGARO		No	24/03/2010	ESPROPRIO	Valore acquisizione	16.743,66	16.743,66	PROVINCIA	
31962	TERRENI DEMANIALI	1.2.2.01.03.01.001	Demaniale	19	657	2.015	PG	PIEGARO		No	24/03/2010	ESPROPRIO	Valore acquisizione	4.275,23	4.275,23	PROVINCIA	
31963	TERRENI DEMANIALI	1.2.2.01.03.01.001	Demaniale	19	659	4.245	PG	PIEGARO		No	24/03/2010	ESPROPRIO	Valore acquisizione	25.123,37	25.123,37	PROVINCIA	
31964	TERRENI DEMANIALI	1.2.2.01.03.01.001	Demaniale	19	662	65	PG	PIEGARO		No	24/03/2010	ESPROPRIO	Valore acquisizione	137,91	137,91	PROVINCIA	
31965	TERRENI DEMANIALI	1.2.2.01.03.01.001	Demaniale	19	664	800	PG	PIEGARO		No	24/03/2010	ESPROPRIO	Valore acquisizione	1.697,36	1.697,36	PROVINCIA	
31966	TERRENI DEMANIALI	1.2.2.01.03.01.001	Demaniale	19	666	2.250	PG	PIEGARO		No	24/03/2010	ESPROPRIO	Valore acquisizione	4.773,83	4.773,83	PROVINCIA	
31967	TERRENI DEMANIALI	1.2.2.01.03.01.001	Demaniale	19	668	1.990	PG	PIEGARO		No	24/03/2010	ESPROPRIO	Valore acquisizione	4.222,18	4.222,18	PROVINCIA	
31968	TERRENI DEMANIALI	1.2.2.01.03.01.001	Demaniale	19	670	2.090	PG	PIEGARO		No	24/03/2010	ESPROPRIO	Valore acquisizione	10.295,96	10.295,96	PROVINCIA	

Numero Identificativo (da sistema informativo)	Classificazione secondo il piano dei conti dello Stato Patrimoniale in base al D.lgs.118/2011 (Descrizione)	Classificazione secondo il piano dei conti dello Stato Patrimoniale in base al D.lgs.118/2011 (Codice)	Classificazione ai sensi del codice civile (demaniale, disponibile, indisponibile)	Foglio	Particella	Superficie mq	Provincia	Comune	Località	Bene soggetto ad ammortamento	Data di acquisizione	Modalità di acquisizione	Criterio di valutazione secondo i principi del D.lgs 118/2011	Valore dell'immobile secondo i principi del D.lgs 118/2011 al 31/12/2019 (euro)	Valore dell'immobile secondo i principi del D.lgs 118/2011 al 31/12/2018 (euro)	Ente Gestore	Note
31969	TERRENI DEMANIALI	1.2.2.01.03.01.001	Demaniale	19	672	2.320	PG	PIEGARO		No	24/03/2010	ESPROPRIO	Valore acquisizione	10.263,06	10.263,06	PROVINCIA	
31970	TERRENI DEMANIALI	1.2.2.01.03.01.001	Demaniale	19	673	7.890	PG	PIEGARO		No	24/03/2010	ESPROPRIO	Valore acquisizione	39.656,84	39.656,84	PROVINCIA	
31971	TERRENI DEMANIALI	1.2.2.01.03.01.001	Demaniale	19	674	4.960	PG	PIEGARO		No	24/03/2010	ESPROPRIO	Valore acquisizione	24.930,03	24.930,03	PROVINCIA	
31972	TERRENI DEMANIALI	1.2.2.01.03.01.001	Demaniale	19	680	10	PG	PIEGARO		No	24/03/2010	ESPROPRIO	Valore acquisizione	40,86	40,86	PROVINCIA	
31973	TERRENI DEMANIALI	1.2.2.01.03.01.001	Demaniale	19	682	200	PG	PIEGARO		No	24/03/2010	ESPROPRIO	Valore acquisizione	817,16	817,16	PROVINCIA	
31974	TERRENI DEMANIALI	1.2.2.01.03.01.001	Demaniale	19	686	1.140	PG	PIEGARO		No	24/03/2010	ESPROPRIO	Valore acquisizione	1.588,36	1.588,36	PROVINCIA	
31975	TERRENI DEMANIALI	1.2.2.01.03.01.001	Demaniale	19	687	1.885	PG	PIEGARO		No	24/03/2010	ESPROPRIO	Valore acquisizione	7.701,76	7.701,76	PROVINCIA	
31976	TERRENI DEMANIALI	1.2.2.01.03.01.001	Demaniale	19	690	2.640	PG	PIEGARO		No	24/03/2010	ESPROPRIO	Valore acquisizione	12.087,24	12.087,24	PROVINCIA	
31977	TERRENI DEMANIALI	1.2.2.01.03.01.001	Demaniale	19	692	780	PG	PIEGARO		No	24/03/2010	ESPROPRIO	Valore acquisizione	1.654,93	1.654,93	PROVINCIA	
31978	TERRENI DEMANIALI	1.2.2.01.03.01.001	Demaniale	19	706	1.400	PG	PIEGARO		No	24/03/2010	ESPROPRIO	Valore acquisizione	6.193,23	6.193,23	PROVINCIA	
31979	TERRENI DEMANIALI	1.2.2.01.03.01.001	Demaniale	22	63	4.960	PG	PIEGARO		No	24/03/2010	ESPROPRIO	Valore acquisizione	20.493,24	20.493,24	PROVINCIA	
31980	TERRENI DEMANIALI	1.2.2.01.03.01.001	Demaniale	22	1068	430	PG	PIEGARO		No	24/03/2010	ESPROPRIO	Valore acquisizione	2.544,89	2.544,89	PROVINCIA	
31981	TERRENI DEMANIALI	1.2.2.01.03.01.001	Demaniale	22	1071	395	PG	PIEGARO		No	24/03/2010	ESPROPRIO	Valore acquisizione	2.337,75	2.337,75	PROVINCIA	
31982	TERRENI DEMANIALI	1.2.2.01.03.01.001	Demaniale	22	1073	560	PG	PIEGARO		No	24/03/2010	ESPROPRIO	Valore acquisizione	3.314,27	3.314,27	PROVINCIA	
31983	TERRENI DEMANIALI	1.2.2.01.03.01.001	Demaniale	22	1075	560	PG	PIEGARO		No	24/03/2010	ESPROPRIO	Valore acquisizione	780,25	780,25	PROVINCIA	
31984	TERRENI DEMANIALI	1.2.2.01.03.01.001	Demaniale	22	1076	2.645	PG	PIEGARO		No	24/03/2010	ESPROPRIO	Valore acquisizione	5.611,89	5.611,89	PROVINCIA	
31985	TERRENI DEMANIALI	1.2.2.01.03.01.001	Demaniale	22	1079	1.230	PG	PIEGARO		No	24/03/2010	ESPROPRIO	Valore acquisizione	27.675,00	27.675,00	PROVINCIA	
31986	TERRENI DEMANIALI	1.2.2.01.03.01.001	Demaniale	22	1080	1.155	PG	PIEGARO		No	24/03/2010	ESPROPRIO	Valore acquisizione	6.835,69	6.835,69	PROVINCIA	
31987	TERRENI DEMANIALI	1.2.2.01.03.01.001	Demaniale	22	1083	540	PG	PIEGARO		No	24/03/2010	ESPROPRIO	Valore acquisizione	752,38	752,38	PROVINCIA	
31988	TERRENI DEMANIALI	1.2.2.01.03.01.001	Demaniale	22	1085	590	PG	PIEGARO		No	24/03/2010	ESPROPRIO	Valore acquisizione	822,05	822,05	PROVINCIA	

Numero Identificativo (da sistema informativo)	Classificazione secondo il piano dei conti dello Stato Patrimoniale in base al D.lgs.118/2011 (Descrizione)	Classificazione secondo il piano dei conti dello Stato Patrimoniale in base al D.lgs.118/2011 (Codice)	Classificazione ai sensi del codice civile (demaniale, disponibile, indisponibile)	Foglio	Particella	Superficie mq	Provincia	Comune	Località	Bene soggetto ad ammortamento	Data di acquisizione	Modalità di acquisizione	Criterio di valutazione secondo i principi del D.lgs 118/2011	Valore dell'immobile secondo i principi del D.lgs 118/2011 al 31/12/2019 (euro)	Valore dell'immobile secondo i principi del D.lgs 118/2011 al 31/12/2018 (euro)	Ente Gestore	Note
31989	TERRENI DEMANIALI	1.2.2.01.03.01.001	Demaniale	22	1087	1.890	PG	PIEGARO		No	24/03/2010	ESPROPRIO	Valore acquisizione	7.808,91	7.808,91	PROVINCIA	
31990	TERRENI DEMANIALI	1.2.2.01.03.01.001	Demaniale	22	1097	1.295	PG	PIEGARO		No	24/03/2010	ESPROPRIO	Valore acquisizione	2.747,60	2.747,60	PROVINCIA	
31991	TERRENI DEMANIALI	1.2.2.01.03.01.001	Demaniale	22	1101	3.940	PG	PIEGARO		No	24/03/2010	ESPROPRIO	Valore acquisizione	8.359,50	8.359,50	PROVINCIA	
31992	TERRENI DEMANIALI	1.2.2.01.03.01.001	Demaniale	22	1103	1.115	PG	PIEGARO		No	24/03/2010	ESPROPRIO	Valore acquisizione	2.365,70	2.365,70	PROVINCIA	
31993	TERRENI DEMANIALI	1.2.2.01.03.01.001	Demaniale	22	1104	730	PG	PIEGARO		No	24/03/2010	ESPROPRIO	Valore acquisizione	1.548,84	1.548,84	PROVINCIA	
31994	TERRENI DEMANIALI	1.2.2.01.03.01.001	Demaniale	35	4	630	PG	PIEGARO		No	04/12/2009	TRASFERIMENTO A TITOLO GRATUITO	Valore catastale	370,50	370,50	PROVINCIA	
31995	TERRENI DEMANIALI	1.2.2.01.03.01.001	Demaniale	35	5	650	PG	PIEGARO		No	04/12/2009	TRASFERIMENTO A TITOLO GRATUITO	Valore catastale	136,50	136,50	PROVINCIA	
31996	TERRENI DEMANIALI	1.2.2.01.03.01.001	Demaniale	35	6	110	PG	PIEGARO		No	04/12/2009	TRASFERIMENTO A TITOLO GRATUITO	Valore catastale	22,75	22,75	PROVINCIA	
31997	TERRENI DEMANIALI	1.2.2.01.03.01.001	Demaniale	35	7	70	PG	PIEGARO		No	04/12/2009	TRASFERIMENTO A TITOLO GRATUITO	Valore catastale	14,63	14,63	PROVINCIA	
31998	TERRENI DEMANIALI	1.2.2.01.03.01.001	Demaniale	37	45	970	PG	PIEGARO		No	04/12/2009	TRASFERIMENTO A TITOLO GRATUITO	Valore catastale	138,13	138,13	PROVINCIA	
31999	TERRENI DEMANIALI	1.2.2.01.03.01.001	Demaniale	37	49	740	PG	PIEGARO		No	04/12/2009	TRASFERIMENTO A TITOLO GRATUITO	Valore catastale	105,63	105,63	PROVINCIA	
32000	TERRENI DEMANIALI	1.2.2.01.03.01.001	Demaniale	37	75	530	PG	PIEGARO		No	04/12/2009	TRASFERIMENTO A TITOLO GRATUITO	Valore catastale	76,38	76,38	PROVINCIA	
32002	TERRENI DEMANIALI	1.2.2.01.03.01.001	Demaniale	38	63	380	PG	PIEGARO		No	04/12/2009	TRASFERIMENTO A TITOLO GRATUITO	Valore catastale	53,63	53,63	PROVINCIA	
39977	TERRENI DEMANIALI	1.2.2.01.03.01.001	Demaniale	12	141	1.980	PG	PIEGARO		No	24/03/2010	ESPROPRIO	Valore acquisizione	4.200,95	4.200,95	PROVINCIA	
39978	TERRENI DEMANIALI	1.2.2.01.03.01.001	Demaniale	12	142	300	PG	PIEGARO		No	24/03/2010	ESPROPRIO	Valore acquisizione	636,51	636,51	PROVINCIA	
39983	TERRENI DEMANIALI	1.2.2.01.03.01.001	Demaniale	13	595	80	PG	PIEGARO		No	12/11/2012	ESPROPRIO	Valore acquisizione	530,04	530,04	PROVINCIA	
39984	TERRENI DEMANIALI	1.2.2.01.03.01.001	Demaniale	13	597	145	PG	PIEGARO		No	12/11/2012	ESPROPRIO	Valore acquisizione	960,71	960,71	PROVINCIA	
39987	TERRENI DEMANIALI	1.2.2.01.03.01.001	Demaniale	13	530	2.200	PG	PIEGARO		No	12/11/2012	ESPROPRIO	Valore acquisizione	3.588,87	3.588,87	PROVINCIA	
39988	TERRENI DEMANIALI	1.2.2.01.03.01.001	Demaniale	13	531	660	PG	PIEGARO		No	12/11/2012	ESPROPRIO	Valore acquisizione	1.076,66	1.076,66	PROVINCIA	
39989	TERRENI DEMANIALI	1.2.2.01.03.01.001	Demaniale	13	557	2.815	PG	PIEGARO		No	12/11/2012	ESPROPRIO	Valore acquisizione	4.592,12	4.592,12	PROVINCIA	

Numero Identificativo (da sistema informativo)	Classificazione secondo il piano dei conti dello Stato Patrimoniale in base al D.lgs.118/2011 (Descrizione)	Classificazione secondo il piano dei conti dello Stato Patrimoniale in base al D.lgs.118/2011 (Codice)	Classificazione ai sensi del codice civile (demaniale, disponibile, indisponibile)	Foglio	Particella	Superficie mq	Provincia	Comune	Località	Bene soggetto ad ammortamento	Data di acquisizione	Modalità di acquisizione	Criterio di valutazione secondo i principi del D.lgs 118/2011	Valore dell'immobile secondo i principi del D.lgs 118/2011 al 31/12/2019 (euro)	Valore dell'immobile secondo i principi del D.lgs 118/2011 al 31/12/2018 (euro)	Ente Gestore	Note
39990	TERRENI DEMANIALI	1.2.2.01.03.01.001	Demaniale	13	558	2.705	PG	PIEGARO		No	12/11/2012	ESPROPRIO	Valore acquisizione	4.412,68	4.412,68	PROVINCIA	
39991	TERRENI DEMANIALI	1.2.2.01.03.01.001	Demaniale	13	599	940	PG	PIEGARO		No	12/11/2012	ESPROPRIO	Valore acquisizione	6.115,90	6.115,90	PROVINCIA	
40061	TERRENI DEMANIALI	1.2.2.01.03.01.001	Demaniale	19	345	390	PG	PIEGARO		No	12/11/2012	ESPROPRIO	Valore acquisizione	338,00	338,00	PROVINCIA	
40062	TERRENI DEMANIALI	1.2.2.01.03.01.001	Demaniale	19	413	230	PG	PIEGARO		No	12/11/2012	ESPROPRIO	Valore acquisizione	199,33	199,33	PROVINCIA	
40063	TERRENI DEMANIALI	1.2.2.01.03.01.001	Demaniale	19	643	1.325	PG	PIEGARO		No	12/11/2012	ESPROPRIO	Valore acquisizione	1.148,33	1.148,33	PROVINCIA	
40064	TERRENI DEMANIALI	1.2.2.01.03.01.001	Demaniale	19	644	2.070	PG	PIEGARO		No	12/11/2012	ESPROPRIO	Valore acquisizione	1.794,00	1.794,00	PROVINCIA	
40065	TERRENI DEMANIALI	1.2.2.01.03.01.001	Demaniale	19	648	2.590	PG	PIEGARO		No	12/11/2012	ESPROPRIO	Valore acquisizione	2.244,67	2.244,67	PROVINCIA	
40066	TERRENI DEMANIALI	1.2.2.01.03.01.001	Demaniale	19	684	185	PG	PIEGARO		No	12/11/2012	ESPROPRIO	Valore acquisizione	160,33	160,33	PROVINCIA	
40068	TERRENI DEMANIALI	1.2.2.01.03.01.001	Demaniale	19	81	400	PG	PIEGARO		No	12/11/2012	ESPROPRIO	Valore acquisizione	346,67	346,67	PROVINCIA	
40069	TERRENI DEMANIALI	1.2.2.01.03.01.001	Demaniale	19	228	443	PG	PIEGARO		No	12/11/2012	ESPROPRIO	Valore acquisizione	73,78	73,78	PROVINCIA	Con atto rep. 198475/45238 del 2017 la Regione a favore di Enel ha costituito sulle part. del fg 19 part. 980 e 981 servitù di passaggio e sulle part. 980-53 e 228 servitù di elettrodotto con il diritto di collocare la strumentazione sul bene 981
40070	TERRENI DEMANIALI	1.2.2.01.03.01.001	Demaniale	19	678	80	PG	PIEGARO		No	12/11/2012	ESPROPRIO	Valore acquisizione	13,12	13,12	PROVINCIA	
40071	TERRENI DEMANIALI	1.2.2.01.03.01.001	Demaniale	19	357	7	PG	PIEGARO		No	12/11/2012	ESPROPRIO	Valore acquisizione	0,00	0,00	PROVINCIA	Valore inserito e ricompreso nella particella 228
40074	TERRENI DEMANIALI	1.2.2.01.03.01.001	Demaniale	22	1091	2.155	PG	PIEGARO		No	12/11/2012	ESPROPRIO	Valore acquisizione	1.867,67	1.867,67	PROVINCIA	
40075	TERRENI DEMANIALI	1.2.2.01.03.01.001	Demaniale	22	1095	345	PG	PIEGARO		No	12/11/2012	ESPROPRIO	Valore acquisizione	299,00	299,00	PROVINCIA	
40076	TERRENI DEMANIALI	1.2.2.01.03.01.001	Demaniale	22	1089	45	PG	PIEGARO		No	12/11/2012	ESPROPRIO	Valore acquisizione	7,38	7,38	PROVINCIA	
40077	TERRENI DEMANIALI	1.2.2.01.03.01.001	Demaniale	22	1093	2.465	PG	PIEGARO		No	12/11/2012	ESPROPRIO	Valore acquisizione	404,15	404,15	PROVINCIA	
40078	TERRENI DEMANIALI	1.2.2.01.03.01.001	Demaniale	22	1099	215	PG	PIEGARO		No	12/11/2012	ESPROPRIO	Valore acquisizione	35,25	35,25	PROVINCIA	
40079	TERRENI DEMANIALI	1.2.2.01.03.01.001	Demaniale	18	1144	100	PG	PIEGARO		No	12/11/2012	ESPROPRIO	Valore acquisizione	86,67	86,67	PROVINCIA	
40414	TERRENI DEMANIALI	1.2.2.01.03.01.001	Demaniale	12	139	994	PG	PIEGARO		No	07/05/2014	ESPROPRIO	Valore catastale	750,75	750,75	PROVINCIA	Il valore del bene è stato determinato con il criterio Valore Catastale in quanto non si conosce il valore di esproprio .
40415	TERRENI DEMANIALI	1.2.2.01.03.01.001	Demaniale	12	140	1	PG	PIEGARO		No	07/05/2014	ESPROPRIO	Valore catastale	1,63	1,63	PROVINCIA	Il valore del bene è stato determinato con il criterio Valore Catastale in quanto non si conosce il valore di esproprio .

Numero Identificativo (da sistema informativo)	Classificazione secondo il piano dei conti dello Stato Patrimoniale in base al D.lgs.118/2011 (Descrizione)	Classificazione secondo il piano dei conti dello Stato Patrimoniale in base al D.lgs.118/2011 (Codice)	Classificazione ai sensi del codice civile (demaniale, disponibile, indisponibile)	Foglio	Particella	Superficie mq	Provincia	Comune	Località	Bene soggetto ad ammortamento	Data di acquisizione	Modalità di acquisizione	Criterio di valutazione secondo i principi del D.lgs 118/2011	Valore dell'immobile secondo i principi del D.lgs 118/2011 al 31/12/2019 (euro)	Valore dell'immobile secondo i principi del D.lgs 118/2011 al 31/12/2018 (euro)	Ente Gestore	Note
40416	TERRENI DEMANIALI	1.2.2.01.03.01.001	Demaniale	13	621	735	PG	PIEGARO		No	07/05/2014	ESPROPRIO	Valore catastale	741,00	741,00	PROVINCIA	Il valore del bene è stato determinato con il criterio Valore Catastale in quanto non si conosce il valore di esproprio .
40417	TERRENI DEMANIALI	1.2.2.01.03.01.001	Demaniale	13	622	240	PG	PIEGARO		No	07/05/2014	ESPROPRIO	Valore catastale	182,00	182,00	PROVINCIA	Il valore del bene è stato determinato con il criterio Valore Catastale in quanto non si conosce il valore di esproprio .
40418	TERRENI DEMANIALI	1.2.2.01.03.01.001	Demaniale	13	609	160	PG	PIEGARO		No	07/05/2014	ESPROPRIO	Valore catastale	120,25	120,25	PROVINCIA	Il valore del bene è stato determinato con il criterio Valore Catastale in quanto non si conosce il valore di esproprio .
40419	TERRENI DEMANIALI	1.2.2.01.03.01.001	Demaniale	13	617	170	PG	PIEGARO		No	07/05/2014	ESPROPRIO	Valore catastale	128,38	128,38	PROVINCIA	Il valore del bene è stato determinato con il criterio Valore Catastale in quanto non si conosce il valore di esproprio .
40420	TERRENI DEMANIALI	1.2.2.01.03.01.001	Demaniale	13	615	165	PG	PIEGARO		No	07/05/2014	ESPROPRIO	Valore catastale	125,13	125,13	PROVINCIA	Il valore del bene è stato determinato con il criterio Valore Catastale in quanto non si conosce il valore di esproprio .
40421	TERRENI DEMANIALI	1.2.2.01.03.01.001	Demaniale	13	613	175	PG	PIEGARO		No	07/05/2014	ESPROPRIO	Valore catastale	131,63	131,63	PROVINCIA	Il valore del bene è stato determinato con il criterio Valore Catastale in quanto non si conosce il valore di esproprio .
40422	TERRENI DEMANIALI	1.2.2.01.03.01.001	Demaniale	13	624	320	PG	PIEGARO		No	07/05/2014	ESPROPRIO	Valore catastale	0,00	0,00	PROVINCIA	Il valore del bene è stato determinato con il criterio Valore Catastale in quanto non si conosce il valore di esproprio .
40423	TERRENI DEMANIALI	1.2.2.01.03.01.001	Demaniale	18	1301	100	PG	PIEGARO		No	07/05/2014	ESPROPRIO	Valore catastale	58,50	58,50	PROVINCIA	Il valore del bene è stato determinato con il criterio Valore Catastale in quanto non si conosce il valore di esproprio .
40425	TERRENI DEMANIALI	1.2.2.01.03.01.001	Demaniale	18	1305	150	PG	PIEGARO		No	07/05/2014	ESPROPRIO	Valore catastale	87,75	87,75	PROVINCIA	Il valore del bene è stato determinato con il criterio Valore Catastale in quanto non si conosce il valore di esproprio .
40426	TERRENI DEMANIALI	1.2.2.01.03.01.001	Demaniale	18	1299	46	PG	PIEGARO		No	07/05/2014	ESPROPRIO	Valore catastale	34,13	34,13	PROVINCIA	Il valore del bene è stato determinato con il criterio Valore Catastale in quanto non si conosce il valore di esproprio .
40427	TERRENI DEMANIALI	1.2.2.01.03.01.001	Demaniale	18	1303	10	PG	PIEGARO		No	07/05/2014	ESPROPRIO	Valore catastale	6,50	6,50	PROVINCIA	Il valore del bene è stato determinato con il criterio Valore Catastale in quanto non si conosce il valore di esproprio .
40428	TERRENI DEMANIALI	1.2.2.01.03.01.001	Demaniale	19	950	1.085	PG	PIEGARO		No	07/05/2014	ESPROPRIO	Valore catastale	819,00	819,00	PROVINCIA	Il valore del bene è stato determinato con il criterio Valore Catastale in quanto non si conosce il valore di esproprio .
40429	TERRENI DEMANIALI	1.2.2.01.03.01.001	Demaniale	19	952	665	PG	PIEGARO		No	07/05/2014	ESPROPRIO	Valore catastale	502,13	502,13	PROVINCIA	Il valore del bene è stato determinato con il criterio Valore Catastale in quanto non si conosce il valore di esproprio .
40430	TERRENI DEMANIALI	1.2.2.01.03.01.001	Demaniale	19	658	1.715	PG	PIEGARO		No	07/05/2014	ESPROPRIO	Valore catastale	1.295,13	1.295,13	PROVINCIA	Il valore del bene è stato determinato con il criterio Valore Catastale in quanto non si conosce il valore di esproprio .
40431	TERRENI DEMANIALI	1.2.2.01.03.01.001	Demaniale	19	946	485	PG	PIEGARO		No	07/05/2014	ESPROPRIO	Valore catastale	365,63	365,63	PROVINCIA	Il valore del bene è stato determinato con il criterio Valore Catastale in quanto non si conosce il valore di esproprio .
40432	TERRENI DEMANIALI	1.2.2.01.03.01.001	Demaniale	19	947	1.220	PG	PIEGARO		No	07/05/2014	ESPROPRIO	Valore catastale	921,38	921,38	PROVINCIA	
40433	TERRENI DEMANIALI	1.2.2.01.03.01.001	Demaniale	19	948	795	PG	PIEGARO		No	07/05/2014	ESPROPRIO	Valore catastale	601,25	601,25	PROVINCIA	
40434	TERRENI DEMANIALI	1.2.2.01.03.01.001	Demaniale	19	954	660	PG	PIEGARO		No	07/05/2014	ESPROPRIO	Valore catastale	498,88	498,88	PROVINCIA	Il valore del bene è stato determinato con il criterio Valore Catastale in quanto non si conosce il valore di esproprio .
40435	TERRENI DEMANIALI	1.2.2.01.03.01.001	Demaniale	19	944	730	PG	PIEGARO		No	07/05/2014	ESPROPRIO	Valore catastale	734,50	734,50	PROVINCIA	Il valore del bene è stato determinato con il criterio Valore Catastale in quanto non si conosce il valore di esproprio .
40436	TERRENI DEMANIALI	1.2.2.01.03.01.001	Demaniale	19	942	1.005	PG	PIEGARO		No	07/05/2014	ESPROPRIO	Valore catastale	758,88	758,88	PROVINCIA	Il valore del bene è stato determinato con il criterio Valore Catastale in quanto non si conosce il valore di esproprio .

Numero Identificativo (da sistema informativo)	Classificazione secondo il piano dei conti dello Stato Patrimoniale in base al D.lgs.118/2011 (Descrizione)	Classificazione secondo il piano dei conti dello Stato Patrimoniale in base al D.lgs.118/2011 (Codice)	Classificazione ai sensi del codice civile (demaniale, disponibile, indisponibile)	Foglio	Particella	Superficie mq	Provincia	Comune	Località	Bene soggetto ad ammortamento	Data di acquisizione	Modalità di acquisizione	Criterio di valutazione secondo i principi del D.lgs 118/2011	Valore dell'immobile secondo i principi del D.lgs 118/2011 al 31/12/2019 (euro)	Valore dell'immobile secondo i principi del D.lgs 118/2011 al 31/12/2018 (euro)	Ente Gestore	Note
40437	TERRENI DEMANIALI	1.2.2.01.03.01.001	Demaniale	19	955	55	PG	PIEGARO		No	07/05/2014	ESPROPRIO	Valore catastale	0,00	0,00	PROVINCIA	Il valore del bene è stato determinato con il criterio Valore Catastale in quanto non si conosce il valore di esproprio .
40438	TERRENI DEMANIALI	1.2.2.01.03.01.001	Demaniale	22	1131	200	PG	PIEGARO		No	07/05/2014	ESPROPRIO	Valore catastale	201,50	201,50	PROVINCIA	Il valore del bene è stato determinato con il criterio Valore Catastale in quanto non si conosce il valore di esproprio .
40439	TERRENI DEMANIALI	1.2.2.01.03.01.001	Demaniale	22	1133	205	PG	PIEGARO		No	07/05/2014	ESPROPRIO	Valore catastale	206,38	206,38	PROVINCIA	Il valore del bene è stato determinato con il criterio Valore Catastale in quanto non si conosce il valore di esproprio .
40440	TERRENI DEMANIALI	1.2.2.01.03.01.001	Demaniale	22	1135	200	PG	PIEGARO		No	07/05/2014	ESPROPRIO	Valore catastale	201,50	201,50	PROVINCIA	Il valore del bene è stato determinato con il criterio Valore Catastale in quanto non si conosce il valore di esproprio .
40441	TERRENI DEMANIALI	1.2.2.01.03.01.001	Demaniale	22	1129	675	PG	PIEGARO		No	07/05/2014	ESPROPRIO	Valore catastale	679,25	679,25	PROVINCIA	Il valore del bene è stato determinato con il criterio Valore Catastale in quanto non si conosce il valore di esproprio .
40443	TERRENI DEMANIALI	1.2.2.01.03.01.001	Demaniale	12	144	2.345	PG	PIEGARO		No	07/05/2014	ESPROPRIO	Valore catastale	1.378,00	1.378,00	PROVINCIA	Il valore del bene è stato determinato con il criterio Valore Catastale in quanto non si conosce il valore di esproprio .
40445	TERRENI DEMANIALI	1.2.2.01.03.01.001	Demaniale	13	602	170	PG	PIEGARO		No	07/05/2014	ESPROPRIO	Valore catastale	128,38	128,38	PROVINCIA	Il valore del bene è stato determinato con il criterio Valore Catastale in quanto non si conosce il valore di esproprio .
40446	TERRENI DEMANIALI	1.2.2.01.03.01.001	Demaniale	13	603	40	PG	PIEGARO		No	07/05/2014	ESPROPRIO	Valore catastale	30,88	30,88	PROVINCIA	Il valore del bene è stato determinato con il criterio Valore Catastale in quanto non si conosce il valore di esproprio .
40447	TERRENI DEMANIALI	1.2.2.01.03.01.001	Demaniale	13	618	770	PG	PIEGARO		No	12/11/2012	ESPROPRIO	Valore acquisizione	3.593,08	3.593,08	PROVINCIA	
40448	TERRENI DEMANIALI	1.2.2.01.03.01.001	Demaniale	13	619	180	PG	PIEGARO		No	12/11/2012	ESPROPRIO	Valore acquisizione	0,00	0,00	PROVINCIA	Il valore del terreno corrisponde all' indennità di esproprio della particella originaria ed è inserito nella particella 618
40449	TERRENI DEMANIALI	1.2.2.01.03.01.001	Demaniale	13	606	2.615	PG	PIEGARO		No	12/11/2012	ESPROPRIO	Valore acquisizione	10.540,97	10.540,97	PROVINCIA	
40450	TERRENI DEMANIALI	1.2.2.01.03.01.001	Demaniale	13	607	890	PG	PIEGARO		No	12/11/2012	ESPROPRIO	Valore acquisizione	0,00	0,00	PROVINCIA	Il valore del terreno corrisponde all' indennità di esproprio della particella originaria e è ricompreso nella particella 606
40451	TERRENI DEMANIALI	1.2.2.01.03.01.001	Demaniale	13	604	405	PG	PIEGARO		No	12/11/2012	ESPROPRIO	Valore acquisizione	2.420,96	2.420,96	PROVINCIA	
40452	TERRENI DEMANIALI	1.2.2.01.03.01.001	Demaniale	13	605	400	PG	PIEGARO		No	12/11/2012	ESPROPRIO	Valore acquisizione	0,00	0,00	PROVINCIA	Il valore del terreno corrisponde all' indennità di esproprio della particella originaria valore inserito nella particella 604
40453	TERRENI DEMANIALI	1.2.2.01.03.01.001	Demaniale	13	610	1.025	PG	PIEGARO		No	12/11/2012	ESPROPRIO	Valore acquisizione	7.401,33	7.401,33	PROVINCIA	
40454	TERRENI DEMANIALI	1.2.2.01.03.01.001	Demaniale	13	611	195	PG	PIEGARO		No	12/11/2012	ESPROPRIO	Valore acquisizione	0,00	0,00	PROVINCIA	Il valore del terreno corrisponde all' indennità di esproprio riferito alla particella originaria valore inserito nella particella 610
40667	TERRENI DEMANIALI	1.2.2.01.03.01.001	Demaniale	19	332	100	PG	PIEGARO		No	24/03/2010	ESPROPRIO	Valore acquisizione	362,75	362,75	PROVINCIA	
41012	TERRENI DEMANIALI	1.2.2.01.03.01.001	Demaniale	19	980	4.017	PG	PIEGARO		No	24/03/2010	ESPROPRIO	Valore acquisizione	9.731,18	9.731,18	PROVINCIA	Deriva dalla part. 377 soppressa a favore delle partt. 980 e 981 (CF), variazione del 2017 - Con atto rep. 198475/45238 del 2017 la Regione a favore di Enel ha costituito sulle part. del fg 19 part. 980 e 981 servitù di passaggio e sulle part. 980-53 e 228 servitù di elettrodotto con il diritto di collocare la strumentazione sul bene 981
37895	TERRENI DEMANIALI	1.2.2.01.03.01.001	Demaniale	5	193	1.440	TR	SAN GEMINI		No	13/11/2009	TRASFERIMENTO A TITOLO GRATUITO	Valore catastale	1.751,75	1.751,75	PROVINCIA	
37896	TERRENI DEMANIALI	1.2.2.01.03.01.001	Demaniale	5	202	9.360	TR	SAN GEMINI		No	13/11/2009	TRASFERIMENTO A TITOLO GRATUITO	Valore catastale	11.389,63	11.389,63	PROVINCIA	

Numero Identificativo (da sistema informativo)	Classificazione secondo il piano dei conti dello Stato Patrimoniale in base al D.lgs.118/2011 (Descrizione)	Classificazione secondo il piano dei conti dello Stato Patrimoniale in base al D.lgs.118/2011 (Codice)	Classificazione ai sensi del codice civile (demaniale, disponibile, indisponibile)	Foglio	Particella	Superficie mq	Provincia	Comune	Località	Bene soggetto ad ammortamento	Data di acquisizione	Modalità di acquisizione	Criterio di valutazione secondo i principi del D.lgs 118/2011	Valore dell'immobile secondo i principi del D.lgs 118/2011 al 31/12/2019 (euro)	Valore dell'immobile secondo i principi del D.lgs 118/2011 al 31/12/2018 (euro)	Ente Gestore	Note
37897	TERRENI DEMANIALI	1.2.2.01.03.01.001	Demaniale	5	204	220	TR	SAN GEMINI		No	13/11/2009	TRASFERIMENTO A TITOLO GRATUITO	Valore catastale	193,38	193,38	PROVINCIA	
37898	TERRENI DEMANIALI	1.2.2.01.03.01.001	Demaniale	5	206	50	TR	SAN GEMINI		No	13/11/2009	TRASFERIMENTO A TITOLO GRATUITO	Valore catastale	43,88	43,88	PROVINCIA	
37899	TERRENI DEMANIALI	1.2.2.01.03.01.001	Demaniale	5	207	1.040	TR	SAN GEMINI		No	13/11/2009	TRASFERIMENTO A TITOLO GRATUITO	Valore catastale	916,50	916,50	PROVINCIA	
37900	TERRENI DEMANIALI	1.2.2.01.03.01.001	Demaniale	5	208	750	TR	SAN GEMINI		No	13/11/2009	TRASFERIMENTO A TITOLO GRATUITO	Valore catastale	598,00	598,00	PROVINCIA	
37901	TERRENI DEMANIALI	1.2.2.01.03.01.001	Demaniale	5	209	200	TR	SAN GEMINI		No	13/11/2009	TRASFERIMENTO A TITOLO GRATUITO	Valore catastale	100,75	100,75	PROVINCIA	
37902	TERRENI DEMANIALI	1.2.2.01.03.01.001	Demaniale	5	210	50	TR	SAN GEMINI		No	13/11/2009	TRASFERIMENTO A TITOLO GRATUITO	Valore catastale	24,38	24,38	PROVINCIA	
37903	TERRENI DEMANIALI	1.2.2.01.03.01.001	Demaniale	5	211	20	TR	SAN GEMINI		No	13/11/2009	TRASFERIMENTO A TITOLO GRATUITO	Valore catastale	24,38	24,38	PROVINCIA	
37904	TERRENI DEMANIALI	1.2.2.01.03.01.001	Demaniale	5	212	120	TR	SAN GEMINI		No	13/11/2009	TRASFERIMENTO A TITOLO GRATUITO	Valore catastale	146,25	146,25	PROVINCIA	
37905	TERRENI DEMANIALI	1.2.2.01.03.01.001	Demaniale	5	216	1.500	TR	SAN GEMINI		No	13/11/2009	TRASFERIMENTO A TITOLO GRATUITO	Valore catastale	1.321,13	1.321,13	PROVINCIA	
37906	TERRENI DEMANIALI	1.2.2.01.03.01.001	Demaniale	5	223	380	TR	SAN GEMINI		No	13/11/2009	TRASFERIMENTO A TITOLO GRATUITO	Valore catastale	463,13	463,13	PROVINCIA	
37907	TERRENI DEMANIALI	1.2.2.01.03.01.001	Demaniale	5	225	1.100	TR	SAN GEMINI		No	13/11/2009	TRASFERIMENTO A TITOLO GRATUITO	Valore catastale	1.061,13	1.061,13	PROVINCIA	
37908	TERRENI DEMANIALI	1.2.2.01.03.01.001	Demaniale	5	226	980	TR	SAN GEMINI		No	13/11/2009	TRASFERIMENTO A TITOLO GRATUITO	Valore catastale	862,88	862,88	PROVINCIA	
37909	TERRENI DEMANIALI	1.2.2.01.03.01.001	Demaniale	5	228	700	TR	SAN GEMINI		No	13/11/2009	TRASFERIMENTO A TITOLO GRATUITO	Valore catastale	617,50	617,50	PROVINCIA	
37910	TERRENI DEMANIALI	1.2.2.01.03.01.001	Demaniale	5	230	20	TR	SAN GEMINI		No	13/11/2009	TRASFERIMENTO A TITOLO GRATUITO	Valore catastale	0,00	0,00	PROVINCIA	
37911	TERRENI DEMANIALI	1.2.2.01.03.01.001	Demaniale	17	150	330	TR	SAN GEMINI		No	13/11/2009	TRASFERIMENTO A TITOLO GRATUITO	Valore catastale	14,63	14,63	PROVINCIA	
37912	TERRENI DEMANIALI	1.2.2.01.03.01.001	Demaniale	17	161	410	TR	SAN GEMINI		No	13/11/2009	TRASFERIMENTO A TITOLO GRATUITO	Valore catastale	6,50	6,50	PROVINCIA	
37913	TERRENI DEMANIALI	1.2.2.01.03.01.001	Demaniale	17	164	210	TR	SAN GEMINI		No	13/11/2009	TRASFERIMENTO A TITOLO GRATUITO	Valore catastale	3,25	3,25	PROVINCIA	
37914	TERRENI DEMANIALI	1.2.2.01.03.01.001	Demaniale	17	293	1.640	TR	SAN GEMINI		No	13/11/2009	TRASFERIMENTO A TITOLO GRATUITO	Valore catastale	1.444,63	1.444,63	PROVINCIA	
37915	TERRENI DEMANIALI	1.2.2.01.03.01.001	Demaniale	18	89	1.440	TR	SAN GEMINI		No	13/11/2009	TRASFERIMENTO A TITOLO GRATUITO	Valore catastale	60,13	60,13	PROVINCIA	
37916	TERRENI DEMANIALI	1.2.2.01.03.01.001	Demaniale	18	104	740	TR	SAN GEMINI		No	13/11/2009	TRASFERIMENTO A TITOLO GRATUITO	Valore catastale	30,88	30,88	PROVINCIA	

Numero Identificativo (da sistema informativo)	Classificazione secondo il piano dei conti dello Stato Patrimoniale in base al D.lgs.118/2011 (Descrizione)	Classificazione secondo il piano dei conti dello Stato Patrimoniale in base al D.lgs.118/2011 (Codice)	Classificazione ai sensi del codice civile (demaniale, disponibile, indisponibile)	Foglio	Particella	Superficie mq	Provincia	Comune	Località	Bene soggetto ad ammortamento	Data di acquisizione	Modalità di acquisizione	Criterio di valutazione secondo i principi del D.lgs 118/2011	Valore dell'immobile secondo i principi del D.lgs 118/2011 al 31/12/2019 (euro)	Valore dell'immobile secondo i principi del D.lgs 118/2011 al 31/12/2018 (euro)	Ente Gestore	Note
37917	TERRENI DEMANIALI	1.2.2.01.03.01.001	Demaniale	18	133	4.130	TR	SAN GEMINI		No	13/11/2009	TRASFERIMENTO A TITOLO GRATUITO	Valore catastale	173,88	173,88	PROVINCIA	
37918	TERRENI DEMANIALI	1.2.2.01.03.01.001	Demaniale	18	134	3.380	TR	SAN GEMINI		No	13/11/2009	TRASFERIMENTO A TITOLO GRATUITO	Valore catastale	141,38	141,38	PROVINCIA	
37919	TERRENI DEMANIALI	1.2.2.01.03.01.001	Demaniale	18	203	5.200	TR	SAN GEMINI		No	13/11/2009	TRASFERIMENTO A TITOLO GRATUITO	Valore catastale	2.617,88	2.617,88	PROVINCIA	
37920	TERRENI DEMANIALI	1.2.2.01.03.01.001	Demaniale	18	205	7.430	TR	SAN GEMINI		No	13/11/2009	TRASFERIMENTO A TITOLO GRATUITO	Valore catastale	3.740,75	3.740,75	PROVINCIA	
37921	TERRENI DEMANIALI	1.2.2.01.03.01.001	Demaniale	18	222	7.670	TR	SAN GEMINI		No	13/11/2009	TRASFERIMENTO A TITOLO GRATUITO	Valore catastale	3.862,63	3.862,63	PROVINCIA	
37922	TERRENI DEMANIALI	1.2.2.01.03.01.001	Demaniale	18	224	710	TR	SAN GEMINI		No	13/11/2009	TRASFERIMENTO A TITOLO GRATUITO	Valore catastale	357,50	357,50	PROVINCIA	
37923	TERRENI DEMANIALI	1.2.2.01.03.01.001	Demaniale	18	225	2.000	TR	SAN GEMINI		No	13/11/2009	TRASFERIMENTO A TITOLO GRATUITO	Valore catastale	1.763,13	1.763,13	PROVINCIA	
37924	TERRENI DEMANIALI	1.2.2.01.03.01.001	Demaniale	18	226	210	TR	SAN GEMINI		No	13/11/2009	TRASFERIMENTO A TITOLO GRATUITO	Valore catastale	0,00	0,00	PROVINCIA	
37925	TERRENI DEMANIALI	1.2.2.01.03.01.001	Demaniale	18	263	250	TR	SAN GEMINI		No	13/11/2009	TRASFERIMENTO A TITOLO GRATUITO	Valore catastale	125,13	125,13	PROVINCIA	
37926	TERRENI DEMANIALI	1.2.2.01.03.01.001	Demaniale	18	264	120	TR	SAN GEMINI		No	13/11/2009	TRASFERIMENTO A TITOLO GRATUITO	Valore catastale	60,13	60,13	PROVINCIA	
37927	TERRENI DEMANIALI	1.2.2.01.03.01.001	Demaniale	18	265	2.320	TR	SAN GEMINI		No	13/11/2009	TRASFERIMENTO A TITOLO GRATUITO	Valore catastale	1.168,38	1.168,38	PROVINCIA	
37928	TERRENI DEMANIALI	1.2.2.01.03.01.001	Demaniale	18	274	1.580	TR	SAN GEMINI		No	13/11/2009	TRASFERIMENTO A TITOLO GRATUITO	Valore catastale	927,88	927,88	PROVINCIA	
37929	TERRENI DEMANIALI	1.2.2.01.03.01.001	Demaniale	19	22	1.270	TR	SAN GEMINI		No	13/11/2009	TRASFERIMENTO A TITOLO GRATUITO	Valore catastale	170,63	170,63	PROVINCIA	
37930	TERRENI DEMANIALI	1.2.2.01.03.01.001	Demaniale	19	100	1.610	TR	SAN GEMINI		No	13/11/2009	TRASFERIMENTO A TITOLO GRATUITO	Valore catastale	216,13	216,13	PROVINCIA	
37931	TERRENI DEMANIALI	1.2.2.01.03.01.001	Demaniale	19	141	220	TR	SAN GEMINI		No	13/11/2009	TRASFERIMENTO A TITOLO GRATUITO	Valore catastale	29,25	29,25	PROVINCIA	
41086	TERRENI DEMANIALI	1.2.2.01.03.01.001	Demaniale	19	868	170	TR	SAN GEMINI		No	13/11/2009	TRASFERIMENTO A TITOLO GRATUITO	Valore catastale	0,00	0,00	PROVINCIA	Deriva dalla soppressione della part. 143 frazionata in 868,869 e 870, variazione del 2018 - Particella trasferita al patrimonio Disponibile, anno 2019
41086	ALTRI TERRENI NAC	1.2.2.02.13.99.999	Disponibile	19	868	170	TR	SAN GEMINI		No	13/11/2009	TRASFERIMENTO A TITOLO GRATUITO	Valore catastale	0,00	0,00	PROVINCIA	Deriva dalla soppressione della part. 143 frazionata in 868,869 e 870, variazione del 2018 - Particella trasferita al patrimonio Disponibile, anno 2019
41086	ALTRI TERRENI NAC	1.2.2.02.13.99.999	Disponibile	19	868	170	TR	SAN GEMINI		No	13/11/2009	TRASFERIMENTO A TITOLO GRATUITO	Valore catastale	0,00	22,75	PROVINCIA	Deriva dalla soppressione della part. 143 frazionata in 868,869 e 870, variazione del 2018 - Particella alienata con la part. 831 del foglio 19, atto Rep. N. 80.217 del 01/08/2019, prezzo della compravendita € 10.500,00
41087	TERRENI DEMANIALI	1.2.2.01.03.01.001	Demaniale	19	869	115	TR	SAN GEMINI		No	13/11/2009	TRASFERIMENTO A TITOLO GRATUITO	Valore catastale	16,25	16,25	PROVINCIA	Deriva dalla soppressione della part. 143 frazionata in 868,869 e 870, variazione del 2018
41088	TERRENI DEMANIALI	1.2.2.01.03.01.001	Demaniale	19	870	85	TR	SAN GEMINI		No	13/11/2009	TRASFERIMENTO A TITOLO GRATUITO	Valore catastale	11,38	11,38	PROVINCIA	Deriva dalla soppressione della part. 143 frazionata in 868,869 e 870, variazione del 2018

Numero Identificativo (da sistema informativo)	Classificazione secondo il piano dei conti dello Stato Patrimoniale in base al D.lgs.118/2011 (Descrizione)	Classificazione secondo il piano dei conti dello Stato Patrimoniale in base al D.lgs.118/2011 (Codice)	Classificazione ai sensi del codice civile (demaniale, disponibile, indisponibile)	Foglio	Particella	Superficie mq	Provincia	Comune	Località	Bene soggetto ad ammortamento	Data di acquisizione	Modalità di acquisizione	Criterio di valutazione secondo i principi del D.lgs 118/2011	Valore dell'immobile secondo i principi del D.lgs 118/2011 al 31/12/2019 (euro)	Valore dell'immobile secondo i principi del D.lgs 118/2011 al 31/12/2018 (euro)	Ente Gestore	Note
37934	TERRENI DEMANIALI	1.2.2.01.03.01.001	Demaniale	4	209	300	TR	SAN GEMINI		No	04/12/2009	TRASFERIMENTO A TITOLO GRATUITO	Valore catastale	4,88	4,88	PROVINCIA	
37935	TERRENI DEMANIALI	1.2.2.01.03.01.001	Demaniale	4	467	580	TR	SAN GEMINI		No	04/12/2009	TRASFERIMENTO A TITOLO GRATUITO	Valore catastale	0,00	0,00	PROVINCIA	
37936	TERRENI DEMANIALI	1.2.2.01.03.01.001	Demaniale	6	34	1.050	TR	SAN GEMINI		No	04/12/2009	TRASFERIMENTO A TITOLO GRATUITO	Valore catastale	43,88	43,88	PROVINCIA	
37937	TERRENI DEMANIALI	1.2.2.01.03.01.001	Demaniale	21	81	2.190	TR	SAN GEMINI		No	04/12/2009	TRASFERIMENTO A TITOLO GRATUITO	Valore catastale	92,63	92,63	PROVINCIA	
37938	TERRENI DEMANIALI	1.2.2.01.03.01.001	Demaniale	21	86	2.550	TR	SAN GEMINI		No	04/12/2009	TRASFERIMENTO A TITOLO GRATUITO	Valore catastale	107,25	107,25	PROVINCIA	
37939	TERRENI DEMANIALI	1.2.2.01.03.01.001	Demaniale	21	141	5.650	TR	SAN GEMINI		No	22/10/1987	TRASFERIMENTO A TITOLO GRATUITO	Valore catastale	4.741,75	4.741,75	REGIONE	
37940	TERRENI DEMANIALI	1.2.2.01.03.01.001	Demaniale	23	148	2.050	TR	SAN GEMINI		No	17/03/1987	ACQUISIZIONE	Valore catastale	1.634,75	1.634,75	REGIONE	Il valore del bene è stato determinato con il criterio Valore Catastale in quanto non si conosce il valore di acquisizione
37941	TERRENI DEMANIALI	1.2.2.01.03.01.001	Demaniale	23	177	4.280	TR	SAN GEMINI		No	17/03/1987	ACQUISIZIONE	Valore catastale	3.412,50	3.412,50	REGIONE	Il valore del bene è stato determinato con il criterio Valore Catastale in quanto non si conosce il valore di acquisizione
37942	TERRENI DEMANIALI	1.2.2.01.03.01.001	Demaniale	1	1	1.450	TR	SAN GEMINI		No	24/07/2007	DEVOLUZIONE	Valore catastale	1.217,13	1.217,13	UMBRIA TPL E MOBILITA' S.p.A.	
37943	TERRENI DEMANIALI	1.2.2.01.03.01.001	Demaniale	1	3	110	TR	SAN GEMINI		No	24/07/2007	DEVOLUZIONE	Valore catastale	14,63	14,63	UMBRIA TPL E MOBILITA' S.p.A.	
37944	TERRENI DEMANIALI	1.2.2.01.03.01.001	Demaniale	1	4	790	TR	SAN GEMINI		No	24/07/2007	DEVOLUZIONE	Valore catastale	0,00	0,00	UMBRIA TPL E MOBILITA' S.p.A.	
37945	TERRENI DEMANIALI	1.2.2.01.03.01.001	Demaniale	1	13	6.100	TR	SAN GEMINI		No	24/07/2007	DEVOLUZIONE	Valore catastale	0,00	0,00	UMBRIA TPL E MOBILITA' S.p.A.	
37946	TERRENI DEMANIALI	1.2.2.01.03.01.001	Demaniale	1	14	86	TR	SAN GEMINI		No	24/07/2007	DEVOLUZIONE	Valore catastale	11,38	11,38	UMBRIA TPL E MOBILITA' S.p.A.	
37947	TERRENI DEMANIALI	1.2.2.01.03.01.001	Demaniale	3	34	1.370	TR	SAN GEMINI		No	24/07/2007	DEVOLUZIONE	Valore catastale	0,00	0,00	UMBRIA TPL E MOBILITA' S.p.A.	
37948	TERRENI DEMANIALI	1.2.2.01.03.01.001	Demaniale	3	105	1.200	TR	SAN GEMINI		No	24/07/2007	DEVOLUZIONE	Valore catastale	0,00	0,00	UMBRIA TPL E MOBILITA' S.p.A.	
37949	TERRENI DEMANIALI	1.2.2.01.03.01.001	Demaniale	5	35	14.140	TR	SAN GEMINI		No	24/07/2007	DEVOLUZIONE	Valore catastale	593,13	593,13	UMBRIA TPL E MOBILITA' S.p.A.	
37950	TERRENI DEMANIALI	1.2.2.01.03.01.001	Demaniale	6	66	7.750	TR	SAN GEMINI		No	24/07/2007	DEVOLUZIONE	Valore catastale	0,00	0,00	UMBRIA TPL E MOBILITA' S.p.A.	
37951	TERRENI DEMANIALI	1.2.2.01.03.01.001	Demaniale	6	70	1.020	TR	SAN GEMINI		No	24/07/2007	DEVOLUZIONE	Valore catastale	0,00	0,00	UMBRIA TPL E MOBILITA' S.p.A.	
37952	TERRENI DEMANIALI	1.2.2.01.03.01.001	Demaniale	6	124	12.660	TR	SAN GEMINI		No	24/07/2007	DEVOLUZIONE	Valore catastale	0,00	0,00	UMBRIA TPL E MOBILITA' S.p.A.	
37953	TERRENI DEMANIALI	1.2.2.01.03.01.001	Demaniale	6	151	2.750	TR	SAN GEMINI		No	24/07/2007	DEVOLUZIONE	Valore catastale	0,00	0,00	UMBRIA TPL E MOBILITA' S.p.A.	

Numero Identificativo (da sistema informativo)	Classificazione secondo il piano dei conti dello Stato Patrimoniale in base al D.lgs.118/2011 (Descrizione)	Classificazione secondo il piano dei conti dello Stato Patrimoniale in base al D.lgs.118/2011 (Codice)	Classificazione ai sensi del codice civile (demaniale, disponibile, indisponibile)	Foglio	Particella	Superficie mq	Provincia	Comune	Località	Bene soggetto ad ammortamento	Data di acquisizione	Modalità di acquisizione	Criterio di valutazione secondo i principi del D.lgs 118/2011	Valore dell'immobile secondo i principi del D.lgs 118/2011 al 31/12/2019 (euro)	Valore dell'immobile secondo i principi del D.lgs 118/2011 al 31/12/2018 (euro)	Ente Gestore	Note
37954	TERRENI DEMANIALI	1.2.2.01.03.01.001	Demaniale	11	12	3.220	TR	SAN GEMINI		No	24/07/2007	DEVOLUZIONE	Valore catastale	0,00	0,00	UMBRIA TPL E MOBILITA' S.p.A.	
37955	TERRENI DEMANIALI	1.2.2.01.03.01.001	Demaniale	11	47	2.540	TR	SAN GEMINI		No	24/07/2007	DEVOLUZIONE	Valore catastale	0,00	0,00	UMBRIA TPL E MOBILITA' S.p.A.	
37956	TERRENI DEMANIALI	1.2.2.01.03.01.001	Demaniale	11	117	4.239	TR	SAN GEMINI		No	24/07/2007	DEVOLUZIONE	Valore catastale	0,00	0,00	UMBRIA TPL E MOBILITA' S.p.A.	
37957	TERRENI DEMANIALI	1.2.2.01.03.01.001	Demaniale	18	29	86	TR	SAN GEMINI		No	24/07/2007	DEVOLUZIONE	Valore catastale	11,38	11,38	UMBRIA TPL E MOBILITA' S.p.A.	
37958	TERRENI DEMANIALI	1.2.2.01.03.01.001	Demaniale	18	30	1.250	TR	SAN GEMINI		No	24/07/2007	DEVOLUZIONE	Valore catastale	0,00	0,00	UMBRIA TPL E MOBILITA' S.p.A.	
37959	TERRENI DEMANIALI	1.2.2.01.03.01.001	Demaniale	18	31	2.450	TR	SAN GEMINI		No	24/07/2007	DEVOLUZIONE	Valore catastale	0,00	0,00	UMBRIA TPL E MOBILITA' S.p.A.	
37960	TERRENI DEMANIALI	1.2.2.01.03.01.001	Demaniale	5	357	18.724	TR	SAN GEMINI		No	24/07/2007	DEVOLUZIONE	Valore catastale	0,00	0,00	UMBRIA TPL E MOBILITA' S.p.A.	
39906	TERRENI DEMANIALI	1.2.2.01.03.01.001	Demaniale	4	468	160	TR	SAN GEMINI	VIA GIUSEPPE MAZZINI n. 36 piano: T	No	04/12/2009	TRASFERIMENTO A TITOLO GRATUITO	Valore catastale	0,00	0,00	PROVINCIA	
40589	TERRENI DEMANIALI	1.2.2.01.03.01.001	Demaniale	19	831	4.801	TR	SAN GEMINI		No	13/11/2009	TRASFERIMENTO A TITOLO GRATUITO	Valore catastale	0,00	0,00	PROVINCIA	Particella trasferita al patrimonio Disponibile, anno 2019
40589	ALTRI TERRENI NAC	1.2.2.02.13.99.999	Disponibile	19	831	4.801	TR	SAN GEMINI		No	13/11/2009	TRASFERIMENTO A TITOLO GRATUITO	Valore catastale	0,00	0,00	PROVINCIA	Particella trasferita al patrimonio Disponibile, anno 2019
40589	ALTRI TERRENI NAC	1.2.2.02.13.99.999	Disponibile	19	831	4.801	TR	SAN GEMINI		No	13/11/2009	TRASFERIMENTO A TITOLO GRATUITO	Valore catastale	0,00	5.841,88	PROVINCIA	Particella trasferita al patrimonio Disponibile, anno 2019 - Particella alienata con la part. 868 del foglio 19, atto Rep. N. 80.217 del 01/08/2019, prezzo della compravendita € 10.500,00
40590	TERRENI DEMANIALI	1.2.2.01.03.01.001	Demaniale	19	832	1.015	TR	SAN GEMINI		No	13/11/2009	TRASFERIMENTO A TITOLO GRATUITO	Valore catastale	1.235,00	1.235,00	PROVINCIA	
34776	TERRENI DEMANIALI	1.2.2.01.03.01.001	Demaniale	35	1657	10	PG	SAN GIUSTINO		No	12/11/2004	ACQUISIZIONE	Valore catastale	9,75	9,75	AGENZIA FORESTALE REGIONALE	Il valore del bene è stato determinato con il criterio Valore catastale in quanto non si conosce il valore di acquisizione.
34777	TERRENI DEMANIALI	1.2.2.01.03.01.001	Demaniale	35	1658	12	PG	SAN GIUSTINO		No	12/11/2004	ACQUISIZIONE	Valore catastale	11,38	11,38	AGENZIA FORESTALE REGIONALE	Il valore del bene è stato determinato con il criterio Valore catastale in quanto non si conosce il valore di acquisizione.
34778	TERRENI DEMANIALI	1.2.2.01.03.01.001	Demaniale	35	1659	22	PG	SAN GIUSTINO		No	12/11/2004	ACQUISIZIONE	Valore catastale	19,50	19,50	AGENZIA FORESTALE REGIONALE	Il valore del bene è stato determinato con il criterio Valore catastale in quanto non si conosce il valore di acquisizione.
34779	TERRENI DEMANIALI	1.2.2.01.03.01.001	Demaniale	48	1454	23	PG	SAN GIUSTINO		No	12/11/2004	ACQUISIZIONE	Valore catastale	27,63	27,63	AGENZIA FORESTALE REGIONALE	Il valore del bene è stato determinato con il criterio Valore catastale in quanto non si conosce il valore di acquisizione.
34780	TERRENI DEMANIALI	1.2.2.01.03.01.001	Demaniale	48	1455	14	PG	SAN GIUSTINO		No	12/11/2004	ACQUISIZIONE	Valore catastale	16,25	16,25	AGENZIA FORESTALE REGIONALE	Il valore del bene è stato determinato con il criterio Valore catastale in quanto non si conosce il valore di acquisizione.
34781	TERRENI DEMANIALI	1.2.2.01.03.01.001	Demaniale	48	1456	38	PG	SAN GIUSTINO		No	10/05/2005	ACQUISIZIONE	Valore catastale	35,75	35,75	AGENZIA FORESTALE REGIONALE	Il valore del bene è stato determinato con il criterio Valore catastale in quanto non si conosce il valore di acquisizione.
34782	TERRENI DEMANIALI	1.2.2.01.03.01.001	Demaniale	48	1457	18	PG	SAN GIUSTINO		No	12/11/2004	ACQUISIZIONE	Valore catastale	21,13	21,13	AGENZIA FORESTALE REGIONALE	Il valore del bene è stato determinato con il criterio Valore catastale in quanto non si conosce il valore di acquisizione.
34783	TERRENI DEMANIALI	1.2.2.01.03.01.001	Demaniale	56	575	15	PG	SAN GIUSTINO		No	12/11/2004	ACQUISIZIONE	Valore catastale	17,88	17,88	AGENZIA FORESTALE REGIONALE	Il valore del bene è stato determinato con il criterio Valore catastale in quanto non si conosce il valore di acquisizione.

Numero Identificativo (da sistema informativo)	Classificazione secondo il piano dei conti dello Stato Patrimoniale in base al D.lgs.118/2011 (Descrizione)	Classificazione secondo il piano dei conti dello Stato Patrimoniale in base al D.lgs.118/2011 (Codice)	Classificazione ai sensi del codice civile (demaniale, disponibile, indisponibile)	Foglio	Particella	Superficie mq	Provincia	Comune	Località	Bene soggetto ad ammortamento	Data di acquisizione	Modalità di acquisizione	Criterio di valutazione secondo i principi del D.lgs 118/2011	Valore dell'immobile secondo i principi del D.lgs 118/2011 al 31/12/2019 (euro)	Valore dell'immobile secondo i principi del D.lgs 118/2011 al 31/12/2018 (euro)	Ente Gestore	Note
34784	TERRENI DEMANIALI	1.2.2.01.03.01.001	Demaniale	56	576	6	PG	SAN GIUSTINO		No	12/11/2004	ACQUISIZIONE	Valore catastale	6,50	6,50	AGENZIA FORESTALE REGIONALE	Il valore del bene è stato determinato con il criterio Valore catastale in quanto non si conosce il valore di acquisizione.
34785	TERRENI DEMANIALI	1.2.2.01.03.01.001	Demaniale	60	115	450	PG	SAN GIUSTINO		No	01/12/2003	ACQUISIZIONE	Valore catastale	30,88	30,88	AGENZIA FORESTALE REGIONALE	Il valore del bene è stato determinato con il criterio Valore catastale in quanto non si conosce il valore di acquisizione.
34786	TERRENI DEMANIALI	1.2.2.01.03.01.001	Demaniale	60	118	250	PG	SAN GIUSTINO		No	01/12/2003	ACQUISIZIONE	Valore catastale	1,63	1,63	AGENZIA FORESTALE REGIONALE	Il valore del bene è stato determinato con il criterio Valore catastale in quanto non si conosce il valore di acquisizione.
34787	TERRENI DEMANIALI	1.2.2.01.03.01.001	Demaniale	60	119	3.090	PG	SAN GIUSTINO		No	01/12/2003	ACQUISIZIONE	Valore catastale	26,00	26,00	AGENZIA FORESTALE REGIONALE	Il valore del bene è stato determinato con il criterio Valore catastale in quanto non si conosce il valore di acquisizione.
34788	TERRENI DEMANIALI	1.2.2.01.03.01.001	Demaniale	60	120	80	PG	SAN GIUSTINO		No	01/12/2003	ACQUISIZIONE	Valore catastale	4,88	4,88	AGENZIA FORESTALE REGIONALE	Il valore del bene è stato determinato con il criterio Valore catastale in quanto non si conosce il valore di acquisizione.
34789	TERRENI DEMANIALI	1.2.2.01.03.01.001	Demaniale	60	121	1.100	PG	SAN GIUSTINO		No	01/12/2003	ACQUISIZIONE	Valore catastale	73,13	73,13	AGENZIA FORESTALE REGIONALE	Il valore del bene è stato determinato con il criterio Valore catastale in quanto non si conosce il valore di acquisizione.
34790	TERRENI DEMANIALI	1.2.2.01.03.01.001	Demaniale	60	140	2.770	PG	SAN GIUSTINO		No	01/12/2003	ACQUISIZIONE	Valore catastale	1.511,25	1.511,25	AGENZIA FORESTALE REGIONALE	Il valore del bene è stato determinato con il criterio Valore catastale in quanto non si conosce il valore di acquisizione.
34791	TERRENI DEMANIALI	1.2.2.01.03.01.001	Demaniale	60	141	5.870	PG	SAN GIUSTINO		No	01/12/2003	ACQUISIZIONE	Valore catastale	48,75	48,75	AGENZIA FORESTALE REGIONALE	Il valore del bene è stato determinato con il criterio Valore catastale in quanto non si conosce il valore di acquisizione.
34792	TERRENI DEMANIALI	1.2.2.01.03.01.001	Demaniale	60	171	255	PG	SAN GIUSTINO		No	18/11/1993	ACQUISIZIONE	Valore catastale	139,75	139,75	AGENZIA FORESTALE REGIONALE	Il valore del bene è stato determinato con il criterio Valore catastale in quanto non si conosce il valore di acquisizione.
34793	TERRENI DEMANIALI	1.2.2.01.03.01.001	Demaniale	60	173	160	PG	SAN GIUSTINO		No	18/11/1993	ACQUISIZIONE	Valore catastale	87,75	87,75	AGENZIA FORESTALE REGIONALE	Il valore del bene è stato determinato con il criterio Valore catastale in quanto non si conosce il valore di acquisizione.
34794	TERRENI DEMANIALI	1.2.2.01.03.01.001	Demaniale	61	512	24	PG	SAN GIUSTINO		No	23/06/2004	ACQUISIZIONE	Valore catastale	6,50	6,50	AGENZIA FORESTALE REGIONALE	Il valore del bene è stato determinato con il criterio Valore catastale in quanto non si conosce il valore di acquisizione.
34795	TERRENI DEMANIALI	1.2.2.01.03.01.001	Demaniale	61	516	10	PG	SAN GIUSTINO		No	12/11/2004	ACQUISIZIONE	Valore catastale	6,50	6,50	AGENZIA FORESTALE REGIONALE	Il valore del bene è stato determinato con il criterio Valore catastale in quanto non si conosce il valore di acquisizione.
34796	TERRENI DEMANIALI	1.2.2.01.03.01.001	Demaniale	68	524	5	PG	SAN GIUSTINO		No	21/11/2006	ACQUISIZIONE	Valore catastale	4,88	4,88	AGENZIA FORESTALE REGIONALE	Il valore del bene è stato determinato con il criterio Valore catastale in quanto non si conosce il valore di acquisizione.
34797	TERRENI DEMANIALI	1.2.2.01.03.01.001	Demaniale	68	526	10	PG	SAN GIUSTINO		No	21/11/2006	ACQUISIZIONE	Valore catastale	9,75	9,75	AGENZIA FORESTALE REGIONALE	Il valore del bene è stato determinato con il criterio Valore catastale in quanto non si conosce il valore di acquisizione.
34798	TERRENI DEMANIALI	1.2.2.01.03.01.001	Demaniale	70	1538	6	PG	SAN GIUSTINO		No	21/11/2006	ACQUISIZIONE	Valore catastale	6,50	6,50	AGENZIA FORESTALE REGIONALE	Il valore del bene è stato determinato con il criterio Valore catastale in quanto non si conosce il valore di acquisizione.
34799	TERRENI DEMANIALI	1.2.2.01.03.01.001	Demaniale	70	1540	6	PG	SAN GIUSTINO		No	21/11/2006	ACQUISIZIONE	Valore catastale	6,50	6,50	AGENZIA FORESTALE REGIONALE	Il valore del bene è stato determinato con il criterio Valore catastale in quanto non si conosce il valore di acquisizione.
34800	TERRENI DEMANIALI	1.2.2.01.03.01.001	Demaniale	74	521	11	PG	SAN GIUSTINO		No	21/11/2006	ACQUISIZIONE	Valore catastale	9,75	9,75	AGENZIA FORESTALE REGIONALE	Il valore del bene è stato determinato con il criterio Valore catastale in quanto non si conosce il valore di acquisizione.
34801	TERRENI DEMANIALI	1.2.2.01.03.01.001	Demaniale	74	523	7	PG	SAN GIUSTINO		No	10/05/2005	ACQUISIZIONE	Valore catastale	1,63	1,63	AGENZIA FORESTALE REGIONALE	Il valore del bene è stato determinato con il criterio Valore catastale in quanto non si conosce il valore di acquisizione.
34802	TERRENI DEMANIALI	1.2.2.01.03.01.001	Demaniale	74	525	9	PG	SAN GIUSTINO		No	29/11/2004	ACQUISIZIONE	Valore catastale	11,38	11,38	AGENZIA FORESTALE REGIONALE	Il valore del bene è stato determinato con il criterio Valore catastale in quanto non si conosce il valore di acquisizione.
34803	TERRENI DEMANIALI	1.2.2.01.03.01.001	Demaniale	75	678	17	PG	SAN GIUSTINO		No	29/11/2004	ACQUISIZIONE	Valore catastale	21,13	21,13	AGENZIA FORESTALE REGIONALE	Il valore del bene è stato determinato con il criterio Valore catastale in quanto non si conosce il valore di acquisizione.

Numero Identificativo (da sistema informativo)	Classificazione secondo il piano dei conti dello Stato Patrimoniale in base al D.lgs.118/2011 (Descrizione)	Classificazione secondo il piano dei conti dello Stato Patrimoniale in base al D.lgs.118/2011 (Codice)	Classificazione ai sensi del codice civile (demaniale, disponibile, indisponibile)	Foglio	Particella	Superficie mq	Provincia	Comune	Località	Bene soggetto ad ammortamento	Data di acquisizione	Modalità di acquisizione	Criterio di valutazione secondo i principi del D.lgs 118/2011	Valore dell'immobile secondo i principi del D.lgs 118/2011 al 31/12/2019 (euro)	Valore dell'immobile secondo i principi del D.lgs 118/2011 al 31/12/2018 (euro)	Ente Gestore	Note
34804	TERRENI DEMANIALI	1.2.2.01.03.01.001	Demaniale	75	680	15	PG	SAN GIUSTINO		No	10/05/2005	ACQUISIZIONE	Valore catastale	17,88	17,88	AGENZIA FORESTALE REGIONALE	Il valore del bene è stato determinato con il criterio Valore catastale in quanto non si conosce il valore di acquisizione.
34805	TERRENI DEMANIALI	1.2.2.01.03.01.001	Demaniale	74	527	16	PG	SAN GIUSTINO		No	10/05/2005	ACQUISIZIONE	Valore catastale	19,50	19,50	AGENZIA FORESTALE REGIONALE	Il valore del bene è stato determinato con il criterio Valore catastale in quanto non si conosce il valore di acquisizione.
34806	TERRENI DEMANIALI	1.2.2.01.03.01.001	Demaniale	35	133	1.780	PG	SAN GIUSTINO		No	24/07/2007	TRASFERIMENTO A TITOLO GRATUITO	Valore catastale	0,00	0,00	UMBRIA TPL E MOBILITA' S.p.A.	
34807	TERRENI DEMANIALI	1.2.2.01.03.01.001	Demaniale	35	146	1.670	PG	SAN GIUSTINO		No	24/07/2007	TRASFERIMENTO A TITOLO GRATUITO	Valore catastale	0,00	0,00	UMBRIA TPL E MOBILITA' S.p.A.	
34808	TERRENI DEMANIALI	1.2.2.01.03.01.001	Demaniale	35	167	2.660	PG	SAN GIUSTINO		No	24/07/2007	TRASFERIMENTO A TITOLO GRATUITO	Valore catastale	0,00	0,00	UMBRIA TPL E MOBILITA' S.p.A.	
34809	TERRENI DEMANIALI	1.2.2.01.03.01.001	Demaniale	35	202	4.130	PG	SAN GIUSTINO		No	24/07/2007	TRASFERIMENTO A TITOLO GRATUITO	Valore catastale	0,00	0,00	UMBRIA TPL E MOBILITA' S.p.A.	
34810	TERRENI DEMANIALI	1.2.2.01.03.01.001	Demaniale	35	241	1.790	PG	SAN GIUSTINO		No	24/07/2007	TRASFERIMENTO A TITOLO GRATUITO	Valore catastale	0,00	0,00	UMBRIA TPL E MOBILITA' S.p.A.	
34811	TERRENI DEMANIALI	1.2.2.01.03.01.001	Demaniale	48	40	5.430	PG	SAN GIUSTINO		No	24/07/2007	TRASFERIMENTO A TITOLO GRATUITO	Valore catastale	0,00	0,00	UMBRIA TPL E MOBILITA' S.p.A.	
34812	TERRENI DEMANIALI	1.2.2.01.03.01.001	Demaniale	48	100	8.446	PG	SAN GIUSTINO		No	24/07/2007	TRASFERIMENTO A TITOLO GRATUITO	Valore catastale	0,00	0,00	UMBRIA TPL E MOBILITA' S.p.A.	
34813	TERRENI DEMANIALI	1.2.2.01.03.01.001	Demaniale	48	159	3.160	PG	SAN GIUSTINO		No	24/07/2007	TRASFERIMENTO A TITOLO GRATUITO	Valore catastale	0,00	0,00	UMBRIA TPL E MOBILITA' S.p.A.	
34814	TERRENI DEMANIALI	1.2.2.01.03.01.001	Demaniale	48	1627	131	PG	SAN GIUSTINO		No	24/07/2007	TRASFERIMENTO A TITOLO GRATUITO	Valore catastale	0,00	0,00	UMBRIA TPL E MOBILITA' S.p.A.	
34815	TERRENI DEMANIALI	1.2.2.01.03.01.001	Demaniale	48	1628	39	PG	SAN GIUSTINO		No	24/07/2007	TRASFERIMENTO A TITOLO GRATUITO	Valore catastale	0,00	0,00	UMBRIA TPL E MOBILITA' S.p.A.	
34816	TERRENI DEMANIALI	1.2.2.01.03.01.001	Demaniale	48	1629	37	PG	SAN GIUSTINO		No	24/07/2007	TRASFERIMENTO A TITOLO GRATUITO	Valore catastale	0,00	0,00	UMBRIA TPL E MOBILITA' S.p.A.	
34817	TERRENI DEMANIALI	1.2.2.01.03.01.001	Demaniale	48	1630	7	PG	SAN GIUSTINO		No	24/07/2007	TRASFERIMENTO A TITOLO GRATUITO	Valore catastale	0,00	0,00	UMBRIA TPL E MOBILITA' S.p.A.	
34818	TERRENI DEMANIALI	1.2.2.01.03.01.001	Demaniale	57	19	4.340	PG	SAN GIUSTINO		No	24/07/2007	TRASFERIMENTO A TITOLO GRATUITO	Valore catastale	0,00	0,00	UMBRIA TPL E MOBILITA' S.p.A.	
34819	TERRENI DEMANIALI	1.2.2.01.03.01.001	Demaniale	57	55	2.610	PG	SAN GIUSTINO		No	24/07/2007	TRASFERIMENTO A TITOLO GRATUITO	Valore catastale	0,00	0,00	UMBRIA TPL E MOBILITA' S.p.A.	
34820	TERRENI DEMANIALI	1.2.2.01.03.01.001	Demaniale	57	99	3.230	PG	SAN GIUSTINO		No	24/07/2007	TRASFERIMENTO A TITOLO GRATUITO	Valore catastale	0,00	0,00	UMBRIA TPL E MOBILITA' S.p.A.	
34821	TERRENI DEMANIALI	1.2.2.01.03.01.001	Demaniale	63	8	1.720	PG	SAN GIUSTINO		No	24/07/2007	TRASFERIMENTO A TITOLO GRATUITO	Valore catastale	0,00	0,00	UMBRIA TPL E MOBILITA' S.p.A.	
34822	TERRENI DEMANIALI	1.2.2.01.03.01.001	Demaniale	63	16	820	PG	SAN GIUSTINO		No	24/07/2007	TRASFERIMENTO A TITOLO GRATUITO	Valore catastale	0,00	0,00	UMBRIA TPL E MOBILITA' S.p.A.	
34823	TERRENI DEMANIALI	1.2.2.01.03.01.001	Demaniale	63	24	3.390	PG	SAN GIUSTINO		No	24/07/2007	TRASFERIMENTO A TITOLO GRATUITO	Valore catastale	0,00	0,00	UMBRIA TPL E MOBILITA' S.p.A.	

Numero Identificativo (da sistema informativo)	Classificazione secondo il piano dei conti dello Stato Patrimoniale in base al D.lgs.118/2011 (Descrizione)	Classificazione secondo il piano dei conti dello Stato Patrimoniale in base al D.lgs.118/2011 (Codice)	Classificazione ai sensi del codice civile (demaniale, disponibile, indisponibile)	Foglio	Particella	Superficie mq	Provincia	Comune	Località	Bene soggetto ad ammortamento	Data di acquisizione	Modalità di acquisizione	Criterio di valutazione secondo i principi del D.lgs 118/2011	Valore dell'immobile secondo i principi del D.lgs 118/2011 al 31/12/2019 (euro)	Valore dell'immobile secondo i principi del D.lgs 118/2011 al 31/12/2018 (euro)	Ente Gestore	Note
34824	TERRENI DEMANIALI	1.2.2.01.03.01.001	Demaniale	64	67	4.270	PG	SAN GIUSTINO		No	24/07/2007	TRASFERIMENTO A TITOLO GRATUITO	Valore catastale	0,00	0,00	UMBRIA TPL E MOBILITA' S.p.A.	
34825	TERRENI DEMANIALI	1.2.2.01.03.01.001	Demaniale	64	70	2.360	PG	SAN GIUSTINO		No	24/07/2007	TRASFERIMENTO A TITOLO GRATUITO	Valore catastale	0,00	0,00	UMBRIA TPL E MOBILITA' S.p.A.	
34826	TERRENI DEMANIALI	1.2.2.01.03.01.001	Demaniale	64	110	6.040	PG	SAN GIUSTINO		No	24/07/2007	TRASFERIMENTO A TITOLO GRATUITO	Valore catastale	0,00	0,00	UMBRIA TPL E MOBILITA' S.p.A.	
34827	TERRENI DEMANIALI	1.2.2.01.03.01.001	Demaniale	65	93	5.880	PG	SAN GIUSTINO		No	24/07/2007	TRASFERIMENTO A TITOLO GRATUITO	Valore catastale	0,00	0,00	UMBRIA TPL E MOBILITA' S.p.A.	
34828	TERRENI DEMANIALI	1.2.2.01.03.01.001	Demaniale	71	146	2.350	PG	SAN GIUSTINO		No	24/07/2007	TRASFERIMENTO A TITOLO GRATUITO	Valore catastale	0,00	0,00	UMBRIA TPL E MOBILITA' S.p.A.	
34829	TERRENI DEMANIALI	1.2.2.01.03.01.001	Demaniale	71	204	1.150	PG	SAN GIUSTINO		No	24/07/2007	TRASFERIMENTO A TITOLO GRATUITO	Valore catastale	1.399,13	1.399,13	UMBRIA TPL E MOBILITA' S.p.A.	
34830	TERRENI DEMANIALI	1.2.2.01.03.01.001	Demaniale	71	226	9.330	PG	SAN GIUSTINO		No	24/07/2007	TRASFERIMENTO A TITOLO GRATUITO	Valore catastale	0,00	0,00	UMBRIA TPL E MOBILITA' S.p.A.	
34831	TERRENI DEMANIALI	1.2.2.01.03.01.001	Demaniale	57	286	430	PG	SAN GIUSTINO		No	24/07/2007	TRASFERIMENTO A TITOLO GRATUITO	Valore catastale	0,00	0,00	UMBRIA TPL E MOBILITA' S.p.A.	
34832	TERRENI DEMANIALI	1.2.2.01.03.01.001	Demaniale	57	287	130	PG	SAN GIUSTINO		No	24/07/2007	TRASFERIMENTO A TITOLO GRATUITO	Valore catastale	0,00	0,00	UMBRIA TPL E MOBILITA' S.p.A.	
34833	TERRENI DEMANIALI	1.2.2.01.03.01.001	Demaniale	35	787	30	PG	SAN GIUSTINO		No	24/07/2007	TRASFERIMENTO A TITOLO GRATUITO	Valore catastale	0,00	0,00	UMBRIA TPL E MOBILITA' S.p.A.	
34834	TERRENI DEMANIALI	1.2.2.01.03.01.001	Demaniale	63	510	15	PG	SAN GIUSTINO		No	12/11/2004	ACQUISIZIONE	Valore catastale	17,88	17,88	AGENZIA FORESTALE REGIONALE	Il valore del bene è stato determinato con il criterio Valore catastale in quanto non si conosce il valore di acquisizione.
34835	TERRENI DEMANIALI	1.2.2.01.03.01.001	Demaniale	67	535	14	PG	SAN GIUSTINO		No	05/12/2007	ACQUISIZIONE	Valore catastale	16,25	16,25	AGENZIA FORESTALE REGIONALE	Il valore del bene è stato determinato con il criterio Valore catastale in quanto non si conosce il valore di acquisizione.
34836	TERRENI DEMANIALI	1.2.2.01.03.01.001	Demaniale	67	537	15	PG	SAN GIUSTINO		No	05/12/2007	ACQUISIZIONE	Valore catastale	3,25	3,25	AGENZIA FORESTALE REGIONALE	Il valore del bene è stato determinato con il criterio Valore catastale in quanto non si conosce il valore di acquisizione.
34837	TERRENI DEMANIALI	1.2.2.01.03.01.001	Demaniale	67	539	24	PG	SAN GIUSTINO		No	05/12/2007	ACQUISIZIONE	Valore catastale	29,25	29,25	AGENZIA FORESTALE REGIONALE	Il valore del bene è stato determinato con il criterio Valore catastale in quanto non si conosce il valore di acquisizione.
34838	TERRENI DEMANIALI	1.2.2.01.03.01.001	Demaniale	68	509	4	PG	SAN GIUSTINO		No	05/12/2007	ACQUISIZIONE	Valore catastale	4,88	4,88	AGENZIA FORESTALE REGIONALE	Il valore del bene è stato determinato con il criterio Valore catastale in quanto non si conosce il valore di acquisizione.
34839	TERRENI DEMANIALI	1.2.2.01.03.01.001	Demaniale	68	513	25	PG	SAN GIUSTINO		No	12/11/2004	ACQUISIZIONE	Valore catastale	30,88	30,88	AGENZIA FORESTALE REGIONALE	Il valore del bene è stato determinato con il criterio Valore catastale in quanto non si conosce il valore di acquisizione.
34840	TERRENI DEMANIALI	1.2.2.01.03.01.001	Demaniale	68	514	6	PG	SAN GIUSTINO		No	12/11/2004	ACQUISIZIONE	Valore catastale	6,50	6,50	AGENZIA FORESTALE REGIONALE	Il valore del bene è stato determinato con il criterio Valore catastale in quanto non si conosce il valore di acquisizione.
34841	TERRENI DEMANIALI	1.2.2.01.03.01.001	Demaniale	68	520	10	PG	SAN GIUSTINO		No	12/11/2004	ACQUISIZIONE	Valore catastale	9,75	9,75	AGENZIA FORESTALE REGIONALE	Il valore del bene è stato determinato con il criterio Valore catastale in quanto non si conosce il valore di acquisizione.
34842	TERRENI DEMANIALI	1.2.2.01.03.01.001	Demaniale	68	522	38	PG	SAN GIUSTINO		No	05/12/2007	ACQUISIZIONE	Valore catastale	34,13	34,13	AGENZIA FORESTALE REGIONALE	Il valore del bene è stato determinato con il criterio Valore catastale in quanto non si conosce il valore di acquisizione.
34843	TERRENI DEMANIALI	1.2.2.01.03.01.001	Demaniale	67	523	6	PG	SAN GIUSTINO		No	02/04/2008	ACQUISIZIONE	Valore catastale	1,63	1,63	AGENZIA FORESTALE REGIONALE	Il valore del bene è stato determinato con il criterio Valore catastale in quanto non si conosce il valore di acquisizione.

Numero Identificativo (da sistema informativo)	Classificazione secondo il piano dei conti dello Stato Patrimoniale in base al D.lgs.118/2011 (Descrizione)	Classificazione secondo il piano dei conti dello Stato Patrimoniale in base al D.lgs.118/2011 (Codice)	Classificazione ai sensi del codice civile (demaniale, disponibile, indisponibile)	Foglio	Particella	Superficie mq	Provincia	Comune	Località	Bene soggetto ad ammortamento	Data di acquisizione	Modalità di acquisizione	Criterio di valutazione secondo i principi del D.lgs 118/2011	Valore dell'immobile secondo i principi del D.lgs 118/2011 al 31/12/2019 (euro)	Valore dell'immobile secondo i principi del D.lgs 118/2011 al 31/12/2018 (euro)	Ente Gestore	Note
34844	TERRENI DEMANIALI	1.2.2.01.03.01.001	Demaniale	67	524	30	PG	SAN GIUSTINO		No	02/04/2008	ACQUISIZIONE	Valore catastale	8,13	8,13	AGENZIA FORESTALE REGIONALE	Il valore del bene è stato determinato con il criterio Valore catastale in quanto non si conosce il valore di acquisizione.
34845	TERRENI DEMANIALI	1.2.2.01.03.01.001	Demaniale	67	530	12	PG	SAN GIUSTINO		No	02/04/2008	ACQUISIZIONE	Valore catastale	1,63	1,63	AGENZIA FORESTALE REGIONALE	Il valore del bene è stato determinato con il criterio Valore catastale in quanto non si conosce il valore di acquisizione.
34846	TERRENI DEMANIALI	1.2.2.01.03.01.001	Demaniale	67	532	10	PG	SAN GIUSTINO		No	02/04/2008	ACQUISIZIONE	Valore catastale	6,50	6,50	AGENZIA FORESTALE REGIONALE	Il valore del bene è stato determinato con il criterio Valore catastale in quanto non si conosce il valore di acquisizione.
34847	TERRENI DEMANIALI	1.2.2.01.03.01.001	Demaniale	67	533	14	PG	SAN GIUSTINO		No	02/04/2008	ACQUISIZIONE	Valore catastale	8,13	8,13	AGENZIA FORESTALE REGIONALE	Il valore del bene è stato determinato con il criterio Valore catastale in quanto non si conosce il valore di acquisizione.
34848	TERRENI DEMANIALI	1.2.2.01.03.01.001	Demaniale	62	530	14	PG	SAN GIUSTINO		No	02/04/2008	ACQUISIZIONE	Valore catastale	16,25	16,25	AGENZIA FORESTALE REGIONALE	Il valore del bene è stato determinato con il criterio Valore catastale in quanto non si conosce il valore di acquisizione.
34849	TERRENI DEMANIALI	1.2.2.01.03.01.001	Demaniale	67	519	54	PG	SAN GIUSTINO		No	02/04/2008	ACQUISIZIONE	Valore catastale	65,00	65,00	AGENZIA FORESTALE REGIONALE	Il valore del bene è stato determinato con il criterio Valore catastale in quanto non si conosce il valore di acquisizione.
34850	TERRENI DEMANIALI	1.2.2.01.03.01.001	Demaniale	67	521	53	PG	SAN GIUSTINO		No	02/04/2008	ACQUISIZIONE	Valore catastale	65,00	65,00	AGENZIA FORESTALE REGIONALE	Il valore del bene è stato determinato con il criterio Valore catastale in quanto non si conosce il valore di acquisizione.
34851	TERRENI DEMANIALI	1.2.2.01.03.01.001	Demaniale	67	526	10	PG	SAN GIUSTINO		No	02/04/2008	ACQUISIZIONE	Valore catastale	6,50	6,50	AGENZIA FORESTALE REGIONALE	Il valore del bene è stato determinato con il criterio Valore catastale in quanto non si conosce il valore di acquisizione.
34852	TERRENI DEMANIALI	1.2.2.01.03.01.001	Demaniale	63	508	9	PG	SAN GIUSTINO		No	02/04/2008	ACQUISIZIONE	Valore catastale	11,38	11,38	AGENZIA FORESTALE REGIONALE	Il valore del bene è stato determinato con il criterio Valore catastale in quanto non si conosce il valore di acquisizione.
34853	TERRENI DEMANIALI	1.2.2.01.03.01.001	Demaniale	62	528	9	PG	SAN GIUSTINO		No	02/04/2008	ACQUISIZIONE	Valore catastale	11,38	11,38	AGENZIA FORESTALE REGIONALE	Il valore del bene è stato determinato con il criterio Valore catastale in quanto non si conosce il valore di acquisizione.
40308	TERRENI DEMANIALI	1.2.2.01.03.01.001	Demaniale	69	634	27	PG	SAN GIUSTINO		No	21/05/2013	ACQUISIZIONE	Valore acquisizione	139,44	139,44	COMUNE	
40309	TERRENI DEMANIALI	1.2.2.01.03.01.001	Demaniale	69	636	19	PG	SAN GIUSTINO		No	21/05/2013	ACQUISIZIONE	Valore acquisizione	98,13	98,13	COMUNE	
40310	TERRENI DEMANIALI	1.2.2.01.03.01.001	Demaniale	65	530	22	PG	SAN GIUSTINO		No	21/05/2013	ACQUISIZIONE	Valore acquisizione	113,62	113,62	COMUNE	
40311	TERRENI DEMANIALI	1.2.2.01.03.01.001	Demaniale	65	531	6	PG	SAN GIUSTINO		No	21/05/2013	ACQUISIZIONE	Valore acquisizione	30,99	30,99	COMUNE	
40312	TERRENI DEMANIALI	1.2.2.01.03.01.001	Demaniale	65	533	19	PG	SAN GIUSTINO		No	21/05/2013	ACQUISIZIONE	Valore acquisizione	98,13	98,13	COMUNE	
40313	TERRENI DEMANIALI	1.2.2.01.03.01.001	Demaniale	68	517	10	PG	SAN GIUSTINO		No	21/05/2013	ACQUISIZIONE	Valore acquisizione	51,65	51,65	COMUNE	
40314	TERRENI DEMANIALI	1.2.2.01.03.01.001	Demaniale	68	518	25	PG	SAN GIUSTINO		No	21/05/2013	ACQUISIZIONE	Valore acquisizione	129,11	129,11	COMUNE	
40315	TERRENI DEMANIALI	1.2.2.01.03.01.001	Demaniale	68	511	10	PG	SAN GIUSTINO		No	21/05/2013	ACQUISIZIONE	Valore acquisizione	51,65	51,65	COMUNE	
40316	TERRENI DEMANIALI	1.2.2.01.03.01.001	Demaniale	67	528	3	PG	SAN GIUSTINO		No	21/05/2013	ACQUISIZIONE	Valore acquisizione	15,49	15,49	COMUNE	
37967	TERRENI DEMANIALI	1.2.2.01.03.01.001	Demaniale	162	30	3.960	TR	SAN VENANZO		No	13/11/2009	TRASFERIMENTO A TITOLO GRATUITO	Valore catastale	664,63	664,63	PROVINCIA	

Numero Identificativo (da sistema informativo)	Classificazione secondo il piano dei conti dello Stato Patrimoniale in base al D.lgs.118/2011 (Descrizione)	Classificazione secondo il piano dei conti dello Stato Patrimoniale in base al D.lgs.118/2011 (Codice)	Classificazione ai sensi del codice civile (demaniale, disponibile, indisponibile)	Foglio	Particella	Superficie mq	Provincia	Comune	Località	Bene soggetto ad ammortamento	Data di acquisizione	Modalità di acquisizione	Criterio di valutazione secondo i principi del D.lgs 118/2011	Valore dell'immobile secondo i principi del D.lgs 118/2011 al 31/12/2019 (euro)	Valore dell'immobile secondo i principi del D.lgs 118/2011 al 31/12/2018 (euro)	Ente Gestore	Note
37965	TERRENI DEMANIALI	1.2.2.01.03.01.001	Demaniale	161	57	1.670	TR	SAN VENANZO		No	13/11/2009	TRASFERIMENTO A TITOLO GRATUITO	Valore catastale	279,50	279,50	PROVINCIA	
37964	TERRENI DEMANIALI	1.2.2.01.03.01.001	Demaniale	161	55	430	TR	SAN VENANZO		No	13/11/2009	TRASFERIMENTO A TITOLO GRATUITO	Valore catastale	50,38	50,38	PROVINCIA	
37966	TERRENI DEMANIALI	1.2.2.01.03.01.001	Demaniale	162	29	5.940	TR	SAN VENANZO		No	13/11/2009	TRASFERIMENTO A TITOLO GRATUITO	Valore catastale	997,75	997,75	PROVINCIA	
37961	TERRENI DEMANIALI	1.2.2.01.03.01.001	Demaniale	160	47	2.500	TR	SAN VENANZO		No	13/11/2009	TRASFERIMENTO A TITOLO GRATUITO	Valore catastale	294,13	294,13	PROVINCIA	
37963	TERRENI DEMANIALI	1.2.2.01.03.01.001	Demaniale	161	54	3.670	TR	SAN VENANZO		No	13/11/2009	TRASFERIMENTO A TITOLO GRATUITO	Valore catastale	430,63	430,63	PROVINCIA	
37962	TERRENI DEMANIALI	1.2.2.01.03.01.001	Demaniale	160	50	1.370	TR	SAN VENANZO		No	13/11/2009	TRASFERIMENTO A TITOLO GRATUITO	Valore catastale	160,88	160,88	PROVINCIA	
34908	TERRENI DEMANIALI	1.2.2.01.03.01.001	Demaniale	10	184	87	PG	SCHEGGIA E PASCELUPO		No	13/11/2009	TRASFERIMENTO A TITOLO GRATUITO	Valore catastale	26,00	26,00	PROVINCIA	
34919	TERRENI DEMANIALI	1.2.2.01.03.01.001	Demaniale	23	174	119.210	PG	SCHEGGIA E PASCELUPO		No	13/11/2009	TRASFERIMENTO A TITOLO GRATUITO	Valore catastale	4.002,38	4.002,38	PROVINCIA	
34950	TERRENI DEMANIALI	1.2.2.01.03.01.001	Demaniale	47	873	280	PG	SCHEGGIA E PASCELUPO		No	13/11/2009	TRASFERIMENTO A TITOLO GRATUITO	Valore catastale	130,00	130,00	PROVINCIA	
34937	TERRENI DEMANIALI	1.2.2.01.03.01.001	Demaniale	47	806	290	PG	SCHEGGIA E PASCELUPO		No	13/11/2009	TRASFERIMENTO A TITOLO GRATUITO	Valore catastale	133,25	133,25	PROVINCIA	
34938	TERRENI DEMANIALI	1.2.2.01.03.01.001	Demaniale	47	807	85	PG	SCHEGGIA E PASCELUPO		No	13/11/2009	TRASFERIMENTO A TITOLO GRATUITO	Valore catastale	39,00	39,00	PROVINCIA	
34941	TERRENI DEMANIALI	1.2.2.01.03.01.001	Demaniale	47	825	40	PG	SCHEGGIA E PASCELUPO		No	13/11/2009	TRASFERIMENTO A TITOLO GRATUITO	Valore catastale	17,88	17,88	PROVINCIA	
34944	TERRENI DEMANIALI	1.2.2.01.03.01.001	Demaniale	47	828	150	PG	SCHEGGIA E PASCELUPO		No	13/11/2009	TRASFERIMENTO A TITOLO GRATUITO	Valore catastale	69,88	69,88	PROVINCIA	
34945	TERRENI DEMANIALI	1.2.2.01.03.01.001	Demaniale	47	829	150	PG	SCHEGGIA E PASCELUPO		No	13/11/2009	TRASFERIMENTO A TITOLO GRATUITO	Valore catastale	69,88	69,88	PROVINCIA	
34947	TERRENI DEMANIALI	1.2.2.01.03.01.001	Demaniale	47	835	90	PG	SCHEGGIA E PASCELUPO		No	13/11/2009	TRASFERIMENTO A TITOLO GRATUITO	Valore catastale	42,25	42,25	PROVINCIA	
34949	TERRENI DEMANIALI	1.2.2.01.03.01.001	Demaniale	47	837	75	PG	SCHEGGIA E PASCELUPO		No	13/11/2009	TRASFERIMENTO A TITOLO GRATUITO	Valore catastale	47,13	47,13	PROVINCIA	
34933	TERRENI DEMANIALI	1.2.2.01.03.01.001	Demaniale	39	112	4.320	PG	SCHEGGIA E PASCELUPO		No	13/11/2009	TRASFERIMENTO A TITOLO GRATUITO	Valore catastale	144,63	144,63	PROVINCIA	
34911	TERRENI DEMANIALI	1.2.2.01.03.01.001	Demaniale	10	379	31	PG	SCHEGGIA E PASCELUPO		No	13/11/2009	TRASFERIMENTO A TITOLO GRATUITO	Valore catastale	1,63	1,63	PROVINCIA	
34914	TERRENI DEMANIALI	1.2.2.01.03.01.001	Demaniale	10	644	269	PG	SCHEGGIA E PASCELUPO		No	13/11/2009	TRASFERIMENTO A TITOLO GRATUITO	Valore catastale	9,75	9,75	PROVINCIA	
34923	TERRENI DEMANIALI	1.2.2.01.03.01.001	Demaniale	24	201	128	PG	SCHEGGIA E PASCELUPO		No	13/11/2009	TRASFERIMENTO A TITOLO GRATUITO	Valore catastale	37,38	37,38	PROVINCIA	

Numero Identificativo (da sistema informativo)	Classificazione secondo il piano dei conti dello Stato Patrimoniale in base al D.lgs.118/2011 (Descrizione)	Classificazione secondo il piano dei conti dello Stato Patrimoniale in base al D.lgs.118/2011 (Codice)	Classificazione ai sensi del codice civile (demaniale, disponibile, indisponibile)	Foglio	Particella	Superficie mq	Provincia	Comune	Località	Bene soggetto ad ammortamento	Data di acquisizione	Modalità di acquisizione	Criterio di valutazione secondo i principi del D.lgs 118/2011	Valore dell'immobile secondo i principi del D.lgs 118/2011 al 31/12/2019 (euro)	Valore dell'immobile secondo i principi del D.lgs 118/2011 al 31/12/2018 (euro)	Ente Gestore	Note
34924	TERRENI DEMANIALI	1.2.2.01.03.01.001	Demaniale	24	262	1.140	PG	SCHEGGIA E PASCELUPO		No	13/11/2009	TRASFERIMENTO A TITOLO GRATUITO	Valore catastale	39,00	39,00	PROVINCIA	
34925	TERRENI DEMANIALI	1.2.2.01.03.01.001	Demaniale	25	36	220	PG	SCHEGGIA E PASCELUPO		No	13/11/2009	TRASFERIMENTO A TITOLO GRATUITO	Valore catastale	8,13	8,13	PROVINCIA	
34929	TERRENI DEMANIALI	1.2.2.01.03.01.001	Demaniale	32	132	2.630	PG	SCHEGGIA E PASCELUPO		No	13/11/2009	TRASFERIMENTO A TITOLO GRATUITO	Valore catastale	87,75	87,75	PROVINCIA	
34917	TERRENI DEMANIALI	1.2.2.01.03.01.001	Demaniale	22	114	6.760	PG	SCHEGGIA E PASCELUPO		No	13/11/2009	TRASFERIMENTO A TITOLO GRATUITO	Valore catastale	227,50	227,50	PROVINCIA	
34918	TERRENI DEMANIALI	1.2.2.01.03.01.001	Demaniale	23	55	6.070	PG	SCHEGGIA E PASCELUPO		No	13/11/2009	TRASFERIMENTO A TITOLO GRATUITO	Valore catastale	203,13	203,13	PROVINCIA	
34920	TERRENI DEMANIALI	1.2.2.01.03.01.001	Demaniale	23	175	29.500	PG	SCHEGGIA E PASCELUPO		No	13/11/2009	TRASFERIMENTO A TITOLO GRATUITO	Valore catastale	989,63	989,63	PROVINCIA	
34922	TERRENI DEMANIALI	1.2.2.01.03.01.001	Demaniale	24	82	3.310	PG	SCHEGGIA E PASCELUPO		No	13/11/2009	TRASFERIMENTO A TITOLO GRATUITO	Valore catastale	195,00	195,00	PROVINCIA	
34931	TERRENI DEMANIALI	1.2.2.01.03.01.001	Demaniale	33	17	510	PG	SCHEGGIA E PASCELUPO		No	13/11/2009	TRASFERIMENTO A TITOLO GRATUITO	Valore catastale	21,13	21,13	PROVINCIA	
34932	TERRENI DEMANIALI	1.2.2.01.03.01.001	Demaniale	34	1	2.040	PG	SCHEGGIA E PASCELUPO		No	13/11/2009	TRASFERIMENTO A TITOLO GRATUITO	Valore catastale	52,00	52,00	PROVINCIA	
34928	TERRENI DEMANIALI	1.2.2.01.03.01.001	Demaniale	25	374	3.500	PG	SCHEGGIA E PASCELUPO		No	13/11/2009	TRASFERIMENTO A TITOLO GRATUITO	Valore catastale	117,00	117,00	PROVINCIA	
34940	TERRENI DEMANIALI	1.2.2.01.03.01.001	Demaniale	47	824	70	PG	SCHEGGIA E PASCELUPO		No	13/11/2009	TRASFERIMENTO A TITOLO GRATUITO	Valore catastale	32,50	32,50	PROVINCIA	
34927	TERRENI DEMANIALI	1.2.2.01.03.01.001	Demaniale	25	355	4.870	PG	SCHEGGIA E PASCELUPO		No	13/11/2009	TRASFERIMENTO A TITOLO GRATUITO	Valore catastale	164,13	164,13	PROVINCIA	
40670	TERRENI DEMANIALI	1.2.2.01.03.01.001	Demaniale	47	2244	505	PG	SCHEGGIA E PASCELUPO		No	13/11/2009	TRASFERIMENTO A TITOLO GRATUITO	Valore catastale	318,50	318,50	PROVINCIA	
34921	TERRENI DEMANIALI	1.2.2.01.03.01.001	Demaniale	24	35	1.720	PG	SCHEGGIA E PASCELUPO		No	13/11/2009	TRASFERIMENTO A TITOLO GRATUITO	Valore catastale	71,50	71,50	PROVINCIA	
41315	TERRENI DEMANIALI	1.2.2.01.03.01.001	Demaniale	12	605	8	PG	SCHEGGIA E PASCELUPO		No	13/11/2009	TRASFERIMENTO A TITOLO GRATUITO	Valore catastale	0,00	0,00	PROVINCIA	Deriva dalla variazione catastale effettuata al catasto fabbricati per bonifica del fabbricato non più presente in loco - La particella proviene dalla classificazione "Altri terreni naci", aggiornamento anno 2019
34942	TERRENI DEMANIALI	1.2.2.01.03.01.001	Demaniale	47	826	290	PG	SCHEGGIA E PASCELUPO		No	13/11/2009	TRASFERIMENTO A TITOLO GRATUITO	Valore catastale	1,63	1,63	PROVINCIA	
34934	TERRENI DEMANIALI	1.2.2.01.03.01.001	Demaniale	39	144	8.320	PG	SCHEGGIA E PASCELUPO		No	13/11/2009	TRASFERIMENTO A TITOLO GRATUITO	Valore catastale	279,50	279,50	PROVINCIA	
34948	TERRENI DEMANIALI	1.2.2.01.03.01.001	Demaniale	47	836	220	PG	SCHEGGIA E PASCELUPO		No	13/11/2009	TRASFERIMENTO A TITOLO GRATUITO	Valore catastale	100,75	100,75	PROVINCIA	
34939	TERRENI DEMANIALI	1.2.2.01.03.01.001	Demaniale	47	823	60	PG	SCHEGGIA E PASCELUPO		No	13/11/2009	TRASFERIMENTO A TITOLO GRATUITO	Valore catastale	27,63	27,63	PROVINCIA	
34910	TERRENI DEMANIALI	1.2.2.01.03.01.001	Demaniale	10	198	5.520	PG	SCHEGGIA E PASCELUPO		No	13/11/2009	TRASFERIMENTO A TITOLO GRATUITO	Valore catastale	185,25	185,25	PROVINCIA	

Numero Identificativo (da sistema informativo)	Classificazione secondo il piano dei conti dello Stato Patrimoniale in base al D.lgs.118/2011 (Descrizione)	Classificazione secondo il piano dei conti dello Stato Patrimoniale in base al D.lgs.118/2011 (Codice)	Classificazione ai sensi del codice civile (demaniale, disponibile, indisponibile)	Foglio	Particella	Superficie mq	Provincia	Comune	Località	Bene soggetto ad ammortamento	Data di acquisizione	Modalità di acquisizione	Criterio di valutazione secondo i principi del D.lgs 118/2011	Valore dell'immobile secondo i principi del D.lgs 118/2011 al 31/12/2019 (euro)	Valore dell'immobile secondo i principi del D.lgs 118/2011 al 31/12/2018 (euro)	Ente Gestore	Note
34926	TERRENI DEMANIALI	1.2.2.01.03.01.001	Demaniale	25	179	5.450	PG	SCHEGGIA E PASCELUPO		No	13/11/2009	TRASFERIMENTO A TITOLO GRATUITO	Valore catastale	183,63	183,63	PROVINCIA	
34909	TERRENI DEMANIALI	1.2.2.01.03.01.001	Demaniale	10	197	3.180	PG	SCHEGGIA E PASCELUPO		No	13/11/2009	TRASFERIMENTO A TITOLO GRATUITO	Valore catastale	107,25	107,25	PROVINCIA	
34913	TERRENI DEMANIALI	1.2.2.01.03.01.001	Demaniale	10	643	820	PG	SCHEGGIA E PASCELUPO		No	13/11/2009	TRASFERIMENTO A TITOLO GRATUITO	Valore catastale	27,63	27,63	PROVINCIA	
34915	TERRENI DEMANIALI	1.2.2.01.03.01.001	Demaniale	21	11	300.040	PG	SCHEGGIA E PASCELUPO		No	13/11/2009	TRASFERIMENTO A TITOLO GRATUITO	Valore catastale	25.181,00	25.181,00	PROVINCIA	
34916	TERRENI DEMANIALI	1.2.2.01.03.01.001	Demaniale	22	83	7.470	PG	SCHEGGIA E PASCELUPO		No	13/11/2009	TRASFERIMENTO A TITOLO GRATUITO	Valore catastale	188,50	188,50	PROVINCIA	
34936	TERRENI DEMANIALI	1.2.2.01.03.01.001	Demaniale	47	754	450	PG	SCHEGGIA E PASCELUPO		No	13/11/2009	TRASFERIMENTO A TITOLO GRATUITO	Valore catastale	282,75	282,75	PROVINCIA	
34943	TERRENI DEMANIALI	1.2.2.01.03.01.001	Demaniale	47	827	120	PG	SCHEGGIA E PASCELUPO		No	13/11/2009	TRASFERIMENTO A TITOLO GRATUITO	Valore catastale	74,75	74,75	PROVINCIA	
34912	TERRENI DEMANIALI	1.2.2.01.03.01.001	Demaniale	10	416	240	PG	SCHEGGIA E PASCELUPO		No	13/11/2009	TRASFERIMENTO A TITOLO GRATUITO	Valore catastale	14,63	14,63	PROVINCIA	
34946	TERRENI DEMANIALI	1.2.2.01.03.01.001	Demaniale	47	830	190	PG	SCHEGGIA E PASCELUPO		No	13/11/2009	TRASFERIMENTO A TITOLO GRATUITO	Valore catastale	120,25	120,25	PROVINCIA	
34930	TERRENI DEMANIALI	1.2.2.01.03.01.001	Demaniale	33	16	370	PG	SCHEGGIA E PASCELUPO		No	13/11/2009	TRASFERIMENTO A TITOLO GRATUITO	Valore catastale	13,00	13,00	PROVINCIA	
40671	TERRENI DEMANIALI	1.2.2.01.03.01.001	Demaniale	47	2245	235	PG	SCHEGGIA E PASCELUPO	STRADA REGIONALE 298 EUGUBINA	No	13/11/2009	TRASFERIMENTO A TITOLO GRATUITO	Valore catastale	0,00	0,00	PROVINCIA	Particella portata al patrimonio disponibile - Variazione del 2017
34951	TERRENI DEMANIALI	1.2.2.01.03.01.001	Demaniale	12	634	58	PG	SCHEGGINO		No	11/03/2008	ACQUISIZIONE	Valore catastale	8,13	8,13	AGENZIA FORESTALE REGIONALE	Il valore del bene è stato determinato con il criterio Valore Catastale in quanto non si conosce il valore di acquisizione
34962	TERRENI DEMANIALI	1.2.2.01.03.01.001	Demaniale	74	185	290	PG	SELLANO		No	04/12/2009	TRASFERIMENTO A TITOLO GRATUITO	Valore catastale	108,88	108,88	PROVINCIA	
34961	TERRENI DEMANIALI	1.2.2.01.03.01.001	Demaniale	17	185	210	PG	SELLANO		No	04/12/2009	TRASFERIMENTO A TITOLO GRATUITO	Valore catastale	42,25	42,25	PROVINCIA	
41314	TERRENI DEMANIALI	1.2.2.01.03.01.001	Demaniale	55	680	15	PG	SELLANO		No	04/12/2009	TRASFERIMENTO A TITOLO GRATUITO	Valore catastale	0,00	0,00	PROVINCIA	Deriva dalla variazione catastale effettuata la catasto fabbricati per bonifica del fabbricato non più presente in loco - La particella proviene dalla classificazione "Altri terreni nac", aggiornamento anno 2019
35306	TERRENI DEMANIALI	1.2.2.01.03.01.001	Demaniale	149	371	60	PG	SPOLETO		No	04/12/2009	TRASFERIMENTO A TITOLO GRATUITO	Valore catastale	42,25	42,25	PROVINCIA	
35304	TERRENI DEMANIALI	1.2.2.01.03.01.001	Demaniale	149	369	270	PG	SPOLETO		No	04/12/2009	TRASFERIMENTO A TITOLO GRATUITO	Valore catastale	53,63	53,63	PROVINCIA	
35333	TERRENI DEMANIALI	1.2.2.01.03.01.001	Demaniale	166	191	110	PG	SPOLETO		No	04/12/2009	TRASFERIMENTO A TITOLO GRATUITO	Valore catastale	17,88	17,88	PROVINCIA	
35334	TERRENI DEMANIALI	1.2.2.01.03.01.001	Demaniale	166	192	200	PG	SPOLETO		No	04/12/2009	TRASFERIMENTO A TITOLO GRATUITO	Valore catastale	86,13	86,13	PROVINCIA	
35272	TERRENI DEMANIALI	1.2.2.01.03.01.001	Demaniale	104	916	40	PG	SPOLETO		No	11/12/2006	ESPROPRIO	Valore catastale	6,50	6,50	PROVINCIA	Il valore del bene è stato determinato con il criterio Valore Catastale in quanto non si conosce il valore di esproprio

Numero Identificativo (da sistema informativo)	Classificazione secondo il piano dei conti dello Stato Patrimoniale in base al D.lgs.118/2011 (Descrizione)	Classificazione secondo il piano dei conti dello Stato Patrimoniale in base al D.lgs.118/2011 (Codice)	Classificazione ai sensi del codice civile (demaniale, disponibile, indisponibile)	Foglio	Particella	Superficie mq	Provincia	Comune	Località	Bene soggetto ad ammortamento	Data di acquisizione	Modalità di acquisizione	Criterio di valutazione secondo i principi del D.lgs 118/2011	Valore dell'immobile secondo i principi del D.lgs 118/2011 al 31/12/2019 (euro)	Valore dell'immobile secondo i principi del D.lgs 118/2011 al 31/12/2018 (euro)	Ente Gestore	Note
35283	TERRENI DEMANIALI	1.2.2.01.03.01.001	Demaniale	130	82	110	PG	SPOLETO		No	04/12/2009	TRASFERIMENTO A TITOLO GRATUITO	Valore catastale	4,88	4,88	PROVINCIA	
35286	TERRENI DEMANIALI	1.2.2.01.03.01.001	Demaniale	138	129	60	PG	SPOLETO		No	04/12/2009	TRASFERIMENTO A TITOLO GRATUITO	Valore catastale	9,75	9,75	PROVINCIA	
35326	TERRENI DEMANIALI	1.2.2.01.03.01.001	Demaniale	166	180	180	PG	SPOLETO		No	04/12/2009	TRASFERIMENTO A TITOLO GRATUITO	Valore catastale	128,38	128,38	PROVINCIA	
35296	TERRENI DEMANIALI	1.2.2.01.03.01.001	Demaniale	149	361	70	PG	SPOLETO		No	04/12/2009	TRASFERIMENTO A TITOLO GRATUITO	Valore catastale	8,13	8,13	PROVINCIA	
35308	TERRENI DEMANIALI	1.2.2.01.03.01.001	Demaniale	149	373	10	PG	SPOLETO		No	04/12/2009	TRASFERIMENTO A TITOLO GRATUITO	Valore catastale	6,50	6,50	PROVINCIA	
35318	TERRENI DEMANIALI	1.2.2.01.03.01.001	Demaniale	152	37	260	PG	SPOLETO		No	04/12/2009	TRASFERIMENTO A TITOLO GRATUITO	Valore catastale	40,63	40,63	PROVINCIA	
35279	TERRENI DEMANIALI	1.2.2.01.03.01.001	Demaniale	130	77	140	PG	SPOLETO		No	04/12/2009	TRASFERIMENTO A TITOLO GRATUITO	Valore catastale	53,63	53,63	PROVINCIA	
35299	TERRENI DEMANIALI	1.2.2.01.03.01.001	Demaniale	149	364	460	PG	SPOLETO		No	04/12/2009	TRASFERIMENTO A TITOLO GRATUITO	Valore catastale	326,63	326,63	PROVINCIA	
35303	TERRENI DEMANIALI	1.2.2.01.03.01.001	Demaniale	149	368	280	PG	SPOLETO		No	04/12/2009	TRASFERIMENTO A TITOLO GRATUITO	Valore catastale	13,00	13,00	PROVINCIA	
35330	TERRENI DEMANIALI	1.2.2.01.03.01.001	Demaniale	166	184	70	PG	SPOLETO		No	04/12/2009	TRASFERIMENTO A TITOLO GRATUITO	Valore catastale	9,75	9,75	PROVINCIA	
35276	TERRENI DEMANIALI	1.2.2.01.03.01.001	Demaniale	67	43	80	PG	SPOLETO		No	13/11/2009	TRASFERIMENTO A TITOLO GRATUITO	Valore catastale	0,00	0,00	PROVINCIA	Particella trasferita al patrimonio Disponibile, anno 2019
35276	ALTRI TERRENI NAC	1.2.2.02.13.99.999	Disponibile	67	43	80	PG	SPOLETO		No	13/11/2009	TRASFERIMENTO A TITOLO GRATUITO	Valore catastale	0,00	0,00	PROVINCIA	Particella trasferita al patrimonio Disponibile, anno 2019
35276	ALTRI TERRENI NAC	1.2.2.02.13.99.999	Disponibile	67	43	80	PG	SPOLETO		No	13/11/2009	TRASFERIMENTO A TITOLO GRATUITO	Valore catastale	0,00	37,38	PROVINCIA	Terreno alienato con la part. 74 del foglio 91 con atto Rep. N. 563 del 10/07/2019 - Prezzo della compravendita € 5.483,26
35268	TERRENI DEMANIALI	1.2.2.01.03.01.001	Demaniale	145	277	1.760	PG	SPOLETO		No	14/11/1983	ACQUISIZIONE	Valore catastale	1.181,38	1.181,38	REGIONE	Il valore del bene è stato determinato con il criterio Valore Catastale in quanto non si conosce il valore di acquisizione
35327	TERRENI DEMANIALI	1.2.2.01.03.01.001	Demaniale	166	181	130	PG	SPOLETO		No	04/12/2009	TRASFERIMENTO A TITOLO GRATUITO	Valore catastale	56,88	56,88	PROVINCIA	
35314	TERRENI DEMANIALI	1.2.2.01.03.01.001	Demaniale	152	33	1.420	PG	SPOLETO		No	04/12/2009	TRASFERIMENTO A TITOLO GRATUITO	Valore catastale	224,25	224,25	PROVINCIA	
35305	TERRENI DEMANIALI	1.2.2.01.03.01.001	Demaniale	149	370	160	PG	SPOLETO		No	04/12/2009	TRASFERIMENTO A TITOLO GRATUITO	Valore catastale	113,75	113,75	PROVINCIA	
35315	TERRENI DEMANIALI	1.2.2.01.03.01.001	Demaniale	152	34	840	PG	SPOLETO		No	04/12/2009	TRASFERIMENTO A TITOLO GRATUITO	Valore catastale	133,25	133,25	PROVINCIA	
35319	TERRENI DEMANIALI	1.2.2.01.03.01.001	Demaniale	152	38	1.040	PG	SPOLETO		No	04/12/2009	TRASFERIMENTO A TITOLO GRATUITO	Valore catastale	164,13	164,13	PROVINCIA	
35322	TERRENI DEMANIALI	1.2.2.01.03.01.001	Demaniale	152	42	370	PG	SPOLETO		No	04/12/2009	TRASFERIMENTO A TITOLO GRATUITO	Valore catastale	87,75	87,75	PROVINCIA	

Numero Identificativo (da sistema informativo)	Classificazione secondo il piano dei conti dello Stato Patrimoniale in base al D.lgs.118/2011 (Descrizione)	Classificazione secondo il piano dei conti dello Stato Patrimoniale in base al D.lgs.118/2011 (Codice)	Classificazione ai sensi del codice civile (demaniale, disponibile, indisponibile)	Foglio	Particella	Superficie mq	Provincia	Comune	Località	Bene soggetto ad ammortamento	Data di acquisizione	Modalità di acquisizione	Criterio di valutazione secondo i principi del D.lgs 118/2011	Valore dell'immobile secondo i principi del D.lgs 118/2011 al 31/12/2019 (euro)	Valore dell'immobile secondo i principi del D.lgs 118/2011 al 31/12/2018 (euro)	Ente Gestore	Note
35324	TERRENI DEMANIALI	1.2.2.01.03.01.001	Demaniale	152	44	570	PG	SPOLETO		No	04/12/2009	TRASFERIMENTO A TITOLO GRATUITO	Valore catastale	89,38	89,38	PROVINCIA	
35332	TERRENI DEMANIALI	1.2.2.01.03.01.001	Demaniale	166	190	1.180	PG	SPOLETO		No	04/12/2009	TRASFERIMENTO A TITOLO GRATUITO	Valore catastale	186,88	186,88	PROVINCIA	
35285	TERRENI DEMANIALI	1.2.2.01.03.01.001	Demaniale	138	128	1.200	PG	SPOLETO		No	04/12/2009	TRASFERIMENTO A TITOLO GRATUITO	Valore catastale	133,25	133,25	PROVINCIA	
35288	TERRENI DEMANIALI	1.2.2.01.03.01.001	Demaniale	138	131	330	PG	SPOLETO		No	04/12/2009	TRASFERIMENTO A TITOLO GRATUITO	Valore catastale	52,00	52,00	PROVINCIA	
35291	TERRENI DEMANIALI	1.2.2.01.03.01.001	Demaniale	138	135	130	PG	SPOLETO		No	04/12/2009	TRASFERIMENTO A TITOLO GRATUITO	Valore catastale	21,13	21,13	PROVINCIA	
35292	TERRENI DEMANIALI	1.2.2.01.03.01.001	Demaniale	149	49	600	PG	SPOLETO		No	04/12/2009	TRASFERIMENTO A TITOLO GRATUITO	Valore catastale	94,25	94,25	PROVINCIA	
35297	TERRENI DEMANIALI	1.2.2.01.03.01.001	Demaniale	149	362	510	PG	SPOLETO		No	04/12/2009	TRASFERIMENTO A TITOLO GRATUITO	Valore catastale	542,75	542,75	PROVINCIA	
35298	TERRENI DEMANIALI	1.2.2.01.03.01.001	Demaniale	149	363	380	PG	SPOLETO		No	04/12/2009	TRASFERIMENTO A TITOLO GRATUITO	Valore catastale	404,63	404,63	PROVINCIA	
35301	TERRENI DEMANIALI	1.2.2.01.03.01.001	Demaniale	149	366	530	PG	SPOLETO		No	04/12/2009	TRASFERIMENTO A TITOLO GRATUITO	Valore catastale	377,00	377,00	PROVINCIA	
35310	TERRENI DEMANIALI	1.2.2.01.03.01.001	Demaniale	149	375	380	PG	SPOLETO		No	04/12/2009	TRASFERIMENTO A TITOLO GRATUITO	Valore catastale	269,75	269,75	PROVINCIA	
35294	TERRENI DEMANIALI	1.2.2.01.03.01.001	Demaniale	149	359	820	PG	SPOLETO		No	04/12/2009	TRASFERIMENTO A TITOLO GRATUITO	Valore catastale	581,75	581,75	PROVINCIA	
35278	TERRENI DEMANIALI	1.2.2.01.03.01.001	Demaniale	91	74	130	PG	SPOLETO		No	13/11/2009	TRASFERIMENTO A TITOLO GRATUITO	Valore catastale	0,00	0,00	PROVINCIA	Particella trasferita al patrimonio Disponibile, anno 2019
35278	ALTRI TERRENI NAC	1.2.2.02.13.99.999	Disponibile	91	74	130	PG	SPOLETO		No	13/11/2009	TRASFERIMENTO A TITOLO GRATUITO	Valore catastale	0,00	0,00	PROVINCIA	Particella trasferita al patrimonio Disponibile, anno 2019
35278	ALTRI TERRENI NAC	1.2.2.02.13.99.999	Disponibile	91	74	130	PG	SPOLETO		No	13/11/2009	TRASFERIMENTO A TITOLO GRATUITO	Valore catastale	0,00	61,75	PROVINCIA	Terreno alienato con la part. 43 del foglio 67 con atto Rep. N. 563 del 10/07/2019 - Prezzo della compravendita € 5.483,26
35302	TERRENI DEMANIALI	1.2.2.01.03.01.001	Demaniale	149	367	160	PG	SPOLETO		No	04/12/2009	TRASFERIMENTO A TITOLO GRATUITO	Valore catastale	0,00	0,00	PROVINCIA	
35312	TERRENI DEMANIALI	1.2.2.01.03.01.001	Demaniale	149	377	940	PG	SPOLETO		No	04/12/2009	TRASFERIMENTO A TITOLO GRATUITO	Valore catastale	667,88	667,88	PROVINCIA	
35317	TERRENI DEMANIALI	1.2.2.01.03.01.001	Demaniale	152	36	700	PG	SPOLETO		No	04/12/2009	TRASFERIMENTO A TITOLO GRATUITO	Valore catastale	110,50	110,50	PROVINCIA	
35323	TERRENI DEMANIALI	1.2.2.01.03.01.001	Demaniale	152	43	340	PG	SPOLETO		No	04/12/2009	TRASFERIMENTO A TITOLO GRATUITO	Valore catastale	53,63	53,63	PROVINCIA	
35329	TERRENI DEMANIALI	1.2.2.01.03.01.001	Demaniale	166	183	510	PG	SPOLETO		No	04/12/2009	TRASFERIMENTO A TITOLO GRATUITO	Valore catastale	68,25	68,25	PROVINCIA	
35320	TERRENI DEMANIALI	1.2.2.01.03.01.001	Demaniale	152	40	80	PG	SPOLETO		No	04/12/2009	TRASFERIMENTO A TITOLO GRATUITO	Valore catastale	13,00	13,00	PROVINCIA	

Numero Identificativo (da sistema informativo)	Classificazione secondo il piano dei conti dello Stato Patrimoniale in base al D.lgs.118/2011 (Descrizione)	Classificazione secondo il piano dei conti dello Stato Patrimoniale in base al D.lgs.118/2011 (Codice)	Classificazione ai sensi del codice civile (demaniale, disponibile, indisponibile)	Foglio	Particella	Superficie mq	Provincia	Comune	Località	Bene soggetto ad ammortamento	Data di acquisizione	Modalità di acquisizione	Criterio di valutazione secondo i principi del D.lgs 118/2011	Valore dell'immobile secondo i principi del D.lgs 118/2011 al 31/12/2019 (euro)	Valore dell'immobile secondo i principi del D.lgs 118/2011 al 31/12/2018 (euro)	Ente Gestore	Note
35325	TERRENI DEMANIALI	1.2.2.01.03.01.001	Demaniale	152	48	640	PG	SPOLETO		No	04/12/2009	TRASFERIMENTO A TITOLO GRATUITO	Valore catastale	107,25	107,25	PROVINCIA	
35284	TERRENI DEMANIALI	1.2.2.01.03.01.001	Demaniale	138	126	220	PG	SPOLETO		No	04/12/2009	TRASFERIMENTO A TITOLO GRATUITO	Valore catastale	32,50	32,50	PROVINCIA	
35287	TERRENI DEMANIALI	1.2.2.01.03.01.001	Demaniale	138	130	310	PG	SPOLETO		No	04/12/2009	TRASFERIMENTO A TITOLO GRATUITO	Valore catastale	48,75	48,75	PROVINCIA	
35290	TERRENI DEMANIALI	1.2.2.01.03.01.001	Demaniale	138	134	160	PG	SPOLETO		No	04/12/2009	TRASFERIMENTO A TITOLO GRATUITO	Valore catastale	26,00	26,00	PROVINCIA	
35273	TERRENI DEMANIALI	1.2.2.01.03.01.001	Demaniale	104	918	1.677	PG	SPOLETO		No	11/12/2006	ESPROPRIO	Valore catastale	1.057,88	1.057,88	PROVINCIA	Il valore del bene è stato determinato con il criterio Valore Catastale in quanto non si conosce il valore di esproprio
35269	TERRENI DEMANIALI	1.2.2.01.03.01.001	Demaniale	232	502	10	PG	SPOLETO		No	01/10/1998	ACQUISIZIONE	Valore catastale	1,63	1,63	REGIONE	Il valore del bene è stato determinato con il criterio Valore Catastale in quanto non si conosce il valore di acquisizione
35270	TERRENI DEMANIALI	1.2.2.01.03.01.001	Demaniale	232	504	745	PG	SPOLETO		No	01/10/1998	ACQUISIZIONE	Valore catastale	357,50	357,50	REGIONE	Il valore del bene è stato determinato con il criterio Valore Catastale in quanto non si conosce il valore di acquisizione
35313	TERRENI DEMANIALI	1.2.2.01.03.01.001	Demaniale	149	378	1.730	PG	SPOLETO		No	04/12/2009	TRASFERIMENTO A TITOLO GRATUITO	Valore catastale	81,25	81,25	PROVINCIA	
35316	TERRENI DEMANIALI	1.2.2.01.03.01.001	Demaniale	152	35	110	PG	SPOLETO		No	04/12/2009	TRASFERIMENTO A TITOLO GRATUITO	Valore catastale	17,88	17,88	PROVINCIA	
35321	TERRENI DEMANIALI	1.2.2.01.03.01.001	Demaniale	152	41	170	PG	SPOLETO		No	04/12/2009	TRASFERIMENTO A TITOLO GRATUITO	Valore catastale	27,63	27,63	PROVINCIA	
35271	TERRENI DEMANIALI	1.2.2.01.03.01.001	Demaniale	253	501	14.890	PG	SPOLETO		No	01/10/1998	ACQUISIZIONE	Valore catastale	2.231,13	2.231,13	REGIONE	Il valore del bene è stato determinato con il criterio Valore Catastale in quanto non si conosce il valore di acquisizione
35274	TERRENI DEMANIALI	1.2.2.01.03.01.001	Demaniale	104	912	460	PG	SPOLETO		No	11/12/2006	ESPROPRIO	Valore catastale	61,75	61,75	PROVINCIA	Il valore del bene è stato determinato con il criterio Valore Catastale in quanto non si conosce il valore di esproprio
35275	TERRENI DEMANIALI	1.2.2.01.03.01.001	Demaniale	104	914	730	PG	SPOLETO		No	11/12/2006	ESPROPRIO	Valore catastale	144,63	144,63	PROVINCIA	Il valore del bene è stato determinato con il criterio Valore Catastale in quanto non si conosce il valore di esproprio
35277	TERRENI DEMANIALI	1.2.2.01.03.01.001	Demaniale	91	16	90	PG	SPOLETO		No	13/11/2009	TRASFERIMENTO A TITOLO GRATUITO	Valore catastale	32,50	32,50	PROVINCIA	
35280	TERRENI DEMANIALI	1.2.2.01.03.01.001	Demaniale	130	78	200	PG	SPOLETO		No	04/12/2009	TRASFERIMENTO A TITOLO GRATUITO	Valore catastale	22,75	22,75	PROVINCIA	
35267	TERRENI DEMANIALI	1.2.2.01.03.01.001	Demaniale	134	247	480	PG	SPOLETO		No	14/11/1983	ACQUISIZIONE	Valore catastale	362,38	362,38	REGIONE	Il valore del bene è stato determinato con il criterio Valore Catastale in quanto non si conosce il valore di acquisizione
35307	TERRENI DEMANIALI	1.2.2.01.03.01.001	Demaniale	149	372	20	PG	SPOLETO		No	04/12/2009	TRASFERIMENTO A TITOLO GRATUITO	Valore catastale	14,63	14,63	PROVINCIA	
35328	TERRENI DEMANIALI	1.2.2.01.03.01.001	Demaniale	166	182	460	PG	SPOLETO		No	04/12/2009	TRASFERIMENTO A TITOLO GRATUITO	Valore catastale	50,38	50,38	PROVINCIA	
35281	TERRENI DEMANIALI	1.2.2.01.03.01.001	Demaniale	130	80	1.070	PG	SPOLETO		No	04/12/2009	TRASFERIMENTO A TITOLO GRATUITO	Valore catastale	380,25	380,25	PROVINCIA	
35282	TERRENI DEMANIALI	1.2.2.01.03.01.001	Demaniale	130	81	230	PG	SPOLETO		No	04/12/2009	TRASFERIMENTO A TITOLO GRATUITO	Valore catastale	81,25	81,25	PROVINCIA	

Numero Identificativo (da sistema informativo)	Classificazione secondo il piano dei conti dello Stato Patrimoniale in base al D.lgs.118/2011 (Descrizione)	Classificazione secondo il piano dei conti dello Stato Patrimoniale in base al D.lgs.118/2011 (Codice)	Classificazione ai sensi del codice civile (demaniale, disponibile, indisponibile)	Foglio	Particella	Superficie mq	Provincia	Comune	Località	Bene soggetto ad ammortamento	Data di acquisizione	Modalità di acquisizione	Criterio di valutazione secondo i principi del D.lgs 118/2011	Valore dell'immobile secondo i principi del D.lgs 118/2011 al 31/12/2019 (euro)	Valore dell'immobile secondo i principi del D.lgs 118/2011 al 31/12/2018 (euro)	Ente Gestore	Note
35331	TERRENI DEMANIALI	1.2.2.01.03.01.001	Demaniale	166	189	110	PG	SPOLETO		No	04/12/2009	TRASFERIMENTO A TITOLO GRATUITO	Valore catastale	47,13	47,13	PROVINCIA	
35309	TERRENI DEMANIALI	1.2.2.01.03.01.001	Demaniale	149	374	50	PG	SPOLETO		No	04/12/2009	TRASFERIMENTO A TITOLO GRATUITO	Valore catastale	35,75	35,75	PROVINCIA	
35311	TERRENI DEMANIALI	1.2.2.01.03.01.001	Demaniale	149	376	20	PG	SPOLETO		No	04/12/2009	TRASFERIMENTO A TITOLO GRATUITO	Valore catastale	14,63	14,63	PROVINCIA	
35289	TERRENI DEMANIALI	1.2.2.01.03.01.001	Demaniale	138	133	820	PG	SPOLETO		No	04/12/2009	TRASFERIMENTO A TITOLO GRATUITO	Valore catastale	130,00	130,00	PROVINCIA	
35293	TERRENI DEMANIALI	1.2.2.01.03.01.001	Demaniale	149	357	400	PG	SPOLETO		No	04/12/2009	TRASFERIMENTO A TITOLO GRATUITO	Valore catastale	284,38	284,38	PROVINCIA	
35295	TERRENI DEMANIALI	1.2.2.01.03.01.001	Demaniale	149	360	190	PG	SPOLETO		No	04/12/2009	TRASFERIMENTO A TITOLO GRATUITO	Valore catastale	0,00	0,00	PROVINCIA	
35300	TERRENI DEMANIALI	1.2.2.01.03.01.001	Demaniale	149	365	190	PG	SPOLETO		No	04/12/2009	TRASFERIMENTO A TITOLO GRATUITO	Valore catastale	134,88	134,88	PROVINCIA	
39834	TERRENI DEMANIALI	1.2.2.01.03.01.001	Demaniale	38	270	360	TR	STRONCONE		No	19/11/1986	ACQUISIZIONE	Valore catastale	165,75	165,75	AGENZIA FORESTALE REGIONALE	Il valore del bene è stato determinato con il criterio Valore Catastale in quanto non si conosce il valore di acquisizione
39847	TERRENI DEMANIALI	1.2.2.01.03.01.001	Demaniale	169	37	70	TR	TERNI		No	13/11/2009	TRASFERIMENTO A TITOLO GRATUITO	Valore catastale	40,63	40,63	PROVINCIA	
40323	TERRENI DEMANIALI	1.2.2.01.03.01.001	Demaniale	69	1278	25	TR	TERNI	VIA DEL CARDELLINO SNC piano: T	No	30/12/2013	ESPROPRIO	Valore acquisizione	330,00	330,00	UMBRIA TPL E MOBILITA' S.p.A.	
40324	TERRENI DEMANIALI	1.2.2.01.03.01.001	Demaniale	66	1148	33	TR	TERNI	VIA DEL CAMOSCIO SNC piano: T	No	23/06/2014	ESPROPRIO	Valore acquisizione	1.453,28	1.453,28	UMBRIA TPL E MOBILITA' S.p.A.	
40325	TERRENI DEMANIALI	1.2.2.01.03.01.001	Demaniale	66	1149	15	TR	TERNI	VIA DEL CAMOSCIO SNC piano: T	No	23/06/2014	ESPROPRIO	Valore acquisizione	1.255,72	1.255,72	UMBRIA TPL E MOBILITA' S.p.A.	
40326	TERRENI DEMANIALI	1.2.2.01.03.01.001	Demaniale	70	1342	10	TR	TERNI	VIA DEL POZZO SARACENO SNC piano: T	No	23/06/2014	ESPROPRIO	Valore acquisizione	500,00	500,00	UMBRIA TPL E MOBILITA' S.p.A.	
40318	TERRENI DEMANIALI	1.2.2.01.03.01.001	Demaniale	69	1280	60	TR	TERNI	VIA DEL CARDELLINO SNC piano: T	No	04/02/2013	ESPROPRIO	Valore acquisizione	792,00	792,00	UMBRIA TPL E MOBILITA' S.p.A.	
40319	TERRENI DEMANIALI	1.2.2.01.03.01.001	Demaniale	46	1215	49	TR	TERNI	STRADA DI FONTANA DI POLO SNC piano: T	No	04/02/2013	ESPROPRIO	Valore acquisizione	1.613,18	1.613,18	UMBRIA TPL E MOBILITA' S.p.A.	
39842	TERRENI DEMANIALI	1.2.2.01.03.01.001	Demaniale	162	492	170	TR	TERNI		No	13/11/2009	TRASFERIMENTO A TITOLO GRATUITO	Valore catastale	42,25	42,25	PROVINCIA	
39845	TERRENI DEMANIALI	1.2.2.01.03.01.001	Demaniale	166	19	490	TR	TERNI		No	13/11/2009	TRASFERIMENTO A TITOLO GRATUITO	Valore catastale	82,88	82,88	PROVINCIA	
39886	TERRENI DEMANIALI	1.2.2.01.03.01.001	Demaniale	70	125	4.560	TR	TERNI		No	24/07/2007	DEVOLUZIONE	Valore catastale	0,00	0,00	UMBRIA TPL E MOBILITA' S.p.A.	
39858	TERRENI DEMANIALI	1.2.2.01.03.01.001	Demaniale	41	57	5.150	TR	TERNI		No	24/07/2007	DEVOLUZIONE	Valore catastale	0,00	0,00	UMBRIA TPL E MOBILITA' S.p.A.	
39885	TERRENI DEMANIALI	1.2.2.01.03.01.001	Demaniale	70	124	410	TR	TERNI		No	24/07/2007	DEVOLUZIONE	Valore catastale	0,00	0,00	UMBRIA TPL E MOBILITA' S.p.A.	

Numero Identificativo (da sistema informativo)	Classificazione secondo il piano dei conti dello Stato Patrimoniale in base al D.lgs.118/2011 (Descrizione)	Classificazione secondo il piano dei conti dello Stato Patrimoniale in base al D.lgs.118/2011 (Codice)	Classificazione ai sensi del codice civile (demaniale, disponibile, indisponibile)	Foglio	Particella	Superficie mq	Provincia	Comune	Località	Bene soggetto ad ammortamento	Data di acquisizione	Modalità di acquisizione	Criterio di valutazione secondo i principi del D.lgs 118/2011	Valore dell'immobile secondo i principi del D.lgs 118/2011 al 31/12/2019 (euro)	Valore dell'immobile secondo i principi del D.lgs 118/2011 al 31/12/2018 (euro)	Ente Gestore	Note
39890	TERRENI DEMANIALI	1.2.2.01.03.01.001	Demaniale	84	941	662	TR	TERNI	VIALE FILIPPO BRUNELLESCHI piano: T;	No	24/07/2007	DEVOLUZIONE	Valore catastale	0,00	0,00	UMBRIA TPL E MOBILITA' S.p.A.	
39891	TERRENI DEMANIALI	1.2.2.01.03.01.001	Demaniale	84	942	4	TR	TERNI		No	24/07/2007	DEVOLUZIONE	Valore catastale	0,00	0,00	UMBRIA TPL E MOBILITA' S.p.A.	
39863	TERRENI DEMANIALI	1.2.2.01.03.01.001	Demaniale	41	164	2.080	TR	TERNI		No	24/07/2007	DEVOLUZIONE	Valore catastale	0,00	0,00	UMBRIA TPL E MOBILITA' S.p.A.	
39864	TERRENI DEMANIALI	1.2.2.01.03.01.001	Demaniale	43	92	3.610	TR	TERNI		No	24/07/2007	DEVOLUZIONE	Valore catastale	0,00	0,00	UMBRIA TPL E MOBILITA' S.p.A.	
39865	TERRENI DEMANIALI	1.2.2.01.03.01.001	Demaniale	43	94	1.340	TR	TERNI		No	24/07/2007	DEVOLUZIONE	Valore catastale	0,00	0,00	UMBRIA TPL E MOBILITA' S.p.A.	
39867	TERRENI DEMANIALI	1.2.2.01.03.01.001	Demaniale	43	156	1.920	TR	TERNI		No	24/07/2007	DEVOLUZIONE	Valore catastale	0,00	0,00	UMBRIA TPL E MOBILITA' S.p.A.	
39892	TERRENI DEMANIALI	1.2.2.01.03.01.001	Demaniale	85	297	6.500	TR	TERNI		No	24/07/2007	DEVOLUZIONE	Valore catastale	108,88	108,88	UMBRIA TPL E MOBILITA' S.p.A.	
40321	TERRENI DEMANIALI	1.2.2.01.03.01.001	Demaniale	69	1277	25	TR	TERNI	VIA DEL CARDELLINO SNC piano: T	No	30/12/2013	ESPROPRIO	Valore acquisizione	330,00	330,00	UMBRIA TPL E MOBILITA' S.p.A.	
39835	TERRENI DEMANIALI	1.2.2.01.03.01.001	Demaniale	162	220	580	TR	TERNI		No	13/11/2009	TRASFERIMENTO A TITOLO GRATUITO	Valore catastale	97,50	97,50	PROVINCIA	
39838	TERRENI DEMANIALI	1.2.2.01.03.01.001	Demaniale	162	466	200	TR	TERNI		No	13/11/2009	TRASFERIMENTO A TITOLO GRATUITO	Valore catastale	34,13	34,13	PROVINCIA	
39839	TERRENI DEMANIALI	1.2.2.01.03.01.001	Demaniale	162	467	380	TR	TERNI		No	13/11/2009	TRASFERIMENTO A TITOLO GRATUITO	Valore catastale	159,25	159,25	PROVINCIA	
39840	TERRENI DEMANIALI	1.2.2.01.03.01.001	Demaniale	162	468	350	TR	TERNI		No	13/11/2009	TRASFERIMENTO A TITOLO GRATUITO	Valore catastale	190,13	190,13	PROVINCIA	
39841	TERRENI DEMANIALI	1.2.2.01.03.01.001	Demaniale	162	469	860	TR	TERNI		No	13/11/2009	TRASFERIMENTO A TITOLO GRATUITO	Valore catastale	469,63	469,63	PROVINCIA	
39843	TERRENI DEMANIALI	1.2.2.01.03.01.001	Demaniale	162	494	210	TR	TERNI		No	13/11/2009	TRASFERIMENTO A TITOLO GRATUITO	Valore catastale	113,75	113,75	PROVINCIA	
39911	TERRENI DEMANIALI	1.2.2.01.03.01.001	Demaniale	142	870	65	TR	TERNI		No	01/03/2013	TRASFERIMENTO A TITOLO GRATUITO	Valore catastale	0,00	0,00	PROVINCIA	Relitto stradale - attestazione attribuita d'ufficio, registrazione anno 2019
39868	TERRENI DEMANIALI	1.2.2.01.03.01.001	Demaniale	45	35	1.390	TR	TERNI		No	24/07/2007	DEVOLUZIONE	Valore catastale	0,00	0,00	UMBRIA TPL E MOBILITA' S.p.A.	
39872	TERRENI DEMANIALI	1.2.2.01.03.01.001	Demaniale	49	110	6.640	TR	TERNI		No	24/07/2007	DEVOLUZIONE	Valore catastale	0,00	0,00	UMBRIA TPL E MOBILITA' S.p.A.	
39874	TERRENI DEMANIALI	1.2.2.01.03.01.001	Demaniale	49	173	1.280	TR	TERNI		No	24/07/2007	DEVOLUZIONE	Valore catastale	0,00	0,00	UMBRIA TPL E MOBILITA' S.p.A.	
39880	TERRENI DEMANIALI	1.2.2.01.03.01.001	Demaniale	69	118	4.310	TR	TERNI		No	24/07/2007	DEVOLUZIONE	Valore catastale	0,00	0,00	UMBRIA TPL E MOBILITA' S.p.A.	
39884	TERRENI DEMANIALI	1.2.2.01.03.01.001	Demaniale	70	123	2.750	TR	TERNI		No	24/07/2007	DEVOLUZIONE	Valore catastale	0,00	0,00	UMBRIA TPL E MOBILITA' S.p.A.	

Numero Identificativo (da sistema informativo)	Classificazione secondo il piano dei conti dello Stato Patrimoniale in base al D.lgs.118/2011 (Descrizione)	Classificazione secondo il piano dei conti dello Stato Patrimoniale in base al D.lgs.118/2011 (Codice)	Classificazione ai sensi del codice civile (demaniale, disponibile, indisponibile)	Foglio	Particella	Superficie mq	Provincia	Comune	Località	Bene soggetto ad ammortamento	Data di acquisizione	Modalità di acquisizione	Criterio di valutazione secondo i principi del D.lgs 118/2011	Valore dell'immobile secondo i principi del D.lgs 118/2011 al 31/12/2019 (euro)	Valore dell'immobile secondo i principi del D.lgs 118/2011 al 31/12/2018 (euro)	Ente Gestore	Note
39861	TERRENI DEMANIALI	1.2.2.01.03.01.001	Demaniale	41	125	850	TR	TERNI		No	24/07/2007	DEVOLUZIONE	Valore catastale	0,00	0,00	UMBRIA TPL E MOBILITA' S.p.A.	
39916	TERRENI DEMANIALI	1.2.2.01.03.01.001	Demaniale	46	1211	168	TR	TERNI		No	04/02/2013	ESPROPRIO	Valore acquisizione	3.052,96	3.052,96	UMBRIA TPL E MOBILITA' S.p.A.	
39921	TERRENI DEMANIALI	1.2.2.01.03.01.001	Demaniale	46	1229	105	TR	TERNI	stazione di Cesi	No	20/03/2013	ESPROPRIO	Valore acquisizione	1.309,00	1.309,00	UMBRIA TPL E MOBILITA' S.p.A.	
39923	TERRENI DEMANIALI	1.2.2.01.03.01.001	Demaniale	46	1232	265	TR	TERNI		No	04/02/2013	ESPROPRIO	Valore acquisizione	3.750,00	3.750,00	UMBRIA TPL E MOBILITA' S.p.A.	
39926	TERRENI DEMANIALI	1.2.2.01.03.01.001	Demaniale	46	1231	510	TR	TERNI	STRADA DI CROCEMELATA SNC piano: T;	No	20/03/2013	ESPROPRIO	Valore acquisizione	10.000,00	10.000,00	UMBRIA TPL E MOBILITA' S.p.A.	
39920	TERRENI DEMANIALI	1.2.2.01.03.01.001	Demaniale	46	1246	566	TR	TERNI		No	04/02/2013	ESPROPRIO	Valore acquisizione	5.406,54	5.406,54	UMBRIA TPL E MOBILITA' S.p.A.	
39924	TERRENI DEMANIALI	1.2.2.01.03.01.001	Demaniale	46	1220	135	TR	TERNI	STRADA DI FONTANA DI POLO SNC piano: T	No	30/12/2013	ESPROPRIO	Valore acquisizione	28.000,00	28.000,00	UMBRIA TPL E MOBILITA' S.p.A.	
39918	TERRENI DEMANIALI	1.2.2.01.03.01.001	Demaniale	46	1217	56	TR	TERNI		No	04/02/2013	ESPROPRIO	Valore acquisizione	1.843,63	1.843,63	UMBRIA TPL E MOBILITA' S.p.A.	
39882	TERRENI DEMANIALI	1.2.2.01.03.01.001	Demaniale	69	857	270	TR	TERNI		No	24/07/2007	DEVOLUZIONE	Valore catastale	237,25	237,25	UMBRIA TPL E MOBILITA' S.p.A.	
39928	TERRENI DEMANIALI	1.2.2.01.03.01.001	Demaniale	69	1286	584	TR	TERNI		No	24/07/2007	DEVOLUZIONE	Valore catastale	515,13	515,13	UMBRIA TPL E MOBILITA' S.p.A.	
39929	TERRENI DEMANIALI	1.2.2.01.03.01.001	Demaniale	69	1287	36	TR	TERNI		No	24/07/2007	DEVOLUZIONE	Valore catastale	32,50	32,50	UMBRIA TPL E MOBILITA' S.p.A.	
40320	TERRENI DEMANIALI	1.2.2.01.03.01.001	Demaniale	69	1276	99	TR	TERNI	VIA DEL CARDELLINO SNC piano: T.	No	30/12/2013	ESPROPRIO	Valore acquisizione	1.306,80	1.306,80	UMBRIA TPL E MOBILITA' S.p.A.	
40336	TERRENI DEMANIALI	1.2.2.01.03.01.001	Demaniale	46	1242	727	TR	TERNI	VIA DELLE TERRE ARNOLFE	No	30/12/2013	ESPROPRIO	Valore acquisizione	14.540,00	14.540,00	UMBRIA TPL E MOBILITA' S.p.A.	
39888	TERRENI DEMANIALI	1.2.2.01.03.01.001	Demaniale	84	111	16.270	TR	TERNI		No	24/07/2007	DEVOLUZIONE	Valore catastale	0,00	0,00	UMBRIA TPL E MOBILITA' S.p.A.	
39889	TERRENI DEMANIALI	1.2.2.01.03.01.001	Demaniale	84	188	10.984	TR	TERNI		No	24/07/2007	DEVOLUZIONE	Valore catastale	0,00	0,00	UMBRIA TPL E MOBILITA' S.p.A.	
39866	TERRENI DEMANIALI	1.2.2.01.03.01.001	Demaniale	43	155	3.080	TR	TERNI		No	24/07/2007	DEVOLUZIONE	Valore catastale	0,00	0,00	UMBRIA TPL E MOBILITA' S.p.A.	
39869	TERRENI DEMANIALI	1.2.2.01.03.01.001	Demaniale	46	83	3.570	TR	TERNI		No	24/07/2007	DEVOLUZIONE	Valore catastale	0,00	0,00	UMBRIA TPL E MOBILITA' S.p.A.	
39870	TERRENI DEMANIALI	1.2.2.01.03.01.001	Demaniale	46	86	8.160	TR	TERNI		No	24/07/2007	DEVOLUZIONE	Valore catastale	0,00	0,00	UMBRIA TPL E MOBILITA' S.p.A.	Soppressa passata al CF, registrazione anno 2019
39871	TERRENI DEMANIALI	1.2.2.01.03.01.001	Demaniale	46	89	6.480	TR	TERNI		No	24/07/2007	DEVOLUZIONE	Valore catastale	0,00	0,00	UMBRIA TPL E MOBILITA' S.p.A.	
40331	TERRENI DEMANIALI	1.2.2.01.03.01.001	Demaniale	70	1340	12	TR	TERNI	STRADA DI PIETRARA SNC piano: T	No	18/07/2014	ESPROPRIO	Valore acquisizione	6.800,00	6.800,00	UMBRIA TPL E MOBILITA' S.p.A.	

Numero Identificativo (da sistema informativo)	Classificazione secondo il piano dei conti dello Stato Patrimoniale in base al D.lgs.118/2011 (Descrizione)	Classificazione secondo il piano dei conti dello Stato Patrimoniale in base al D.lgs.118/2011 (Codice)	Classificazione ai sensi del codice civile (demaniale, disponibile, indisponibile)	Foglio	Particella	Superficie mq	Provincia	Comune	Località	Bene soggetto ad ammortamento	Data di acquisizione	Modalità di acquisizione	Criterio di valutazione secondo i principi del D.lgs 118/2011	Valore dell'immobile secondo i principi del D.lgs 118/2011 al 31/12/2019 (euro)	Valore dell'immobile secondo i principi del D.lgs 118/2011 al 31/12/2018 (euro)	Ente Gestore	Note
40329	TERRENI DEMANIALI	1.2.2.01.03.01.001	Demaniale	70	1350	363	TR	TERNI	VIA ALFREDO CASELLA SNC piano: T	No	23/06/2014	ESPROPRIO	Valore acquisizione	25.000,00	25.000,00	UMBRIA TPL E MOBILITA' S.p.A.	
40333	TERRENI DEMANIALI	1.2.2.01.03.01.001	Demaniale	70	1396	166	TR	TERNI	VIA DEL CROCIERE SNC piano: T;	No	29/10/2014	ESPROPRIO	Valore acquisizione	2.467,56	2.467,56	UMBRIA TPL E MOBILITA' S.p.A.	
40322	TERRENI DEMANIALI	1.2.2.01.03.01.001	Demaniale	69	1279	38	TR	TERNI	VIA DEL CARDELLINO SNC piano: T	No	30/12/2013	ESPROPRIO	Valore acquisizione	501,60	501,60	UMBRIA TPL E MOBILITA' S.p.A.	
40327	TERRENI DEMANIALI	1.2.2.01.03.01.001	Demaniale	66	1146	62	TR	TERNI	VIA DEL CAMOSCIO SNC piano: T	No	23/06/2014	ESPROPRIO	Valore acquisizione	2.500,78	2.500,78	UMBRIA TPL E MOBILITA' S.p.A.	
40330	TERRENI DEMANIALI	1.2.2.01.03.01.001	Demaniale	69	1294	482	TR	TERNI	VIA ALFREDO CASELLA SNC piano: T	No	23/06/2014	ESPROPRIO	Valore acquisizione	8.640,00	8.640,00	UMBRIA TPL E MOBILITA' S.p.A.	
40328	TERRENI DEMANIALI	1.2.2.01.03.01.001	Demaniale	66	1147	31	TR	TERNI	VIA DEL CAMOSCIO SNC piano: T	No	23/06/2014	ESPROPRIO	Valore acquisizione	1.294,76	1.294,76	UMBRIA TPL E MOBILITA' S.p.A.	
39873	TERRENI DEMANIALI	1.2.2.01.03.01.001	Demaniale	49	114	580	TR	TERNI		No	24/07/2007	DEVOLUZIONE	Valore catastale	0,00	0,00	UMBRIA TPL E MOBILITA' S.p.A.	
39914	TERRENI DEMANIALI	1.2.2.01.03.01.001	Demaniale	46	1207	322	TR	TERNI		No	20/03/2013	ESPROPRIO	Valore acquisizione	1.449,00	1.449,00	UMBRIA TPL E MOBILITA' S.p.A.	
39915	TERRENI DEMANIALI	1.2.2.01.03.01.001	Demaniale	46	1209	310	TR	TERNI		No	04/02/2013	ESPROPRIO	Valore acquisizione	4.205,92	4.205,92	UMBRIA TPL E MOBILITA' S.p.A.	
39917	TERRENI DEMANIALI	1.2.2.01.03.01.001	Demaniale	46	1213	88	TR	TERNI		No	04/02/2013	ESPROPRIO	Valore acquisizione	2.897,13	2.897,13	UMBRIA TPL E MOBILITA' S.p.A.	
39919	TERRENI DEMANIALI	1.2.2.01.03.01.001	Demaniale	46	1219	109	TR	TERNI		No	30/12/2013	ESPROPRIO	Valore acquisizione	26.535,70	26.535,70	UMBRIA TPL E MOBILITA' S.p.A.	
39846	TERRENI DEMANIALI	1.2.2.01.03.01.001	Demaniale	169	36	150	TR	TERNI		No	13/11/2009	TRASFERIMENTO A TITOLO GRATUITO	Valore catastale	87,75	87,75	PROVINCIA	
40395	TERRENI DEMANIALI	1.2.2.01.03.01.001	Demaniale	46	1239	212	TR	TERNI	STRADA DELLA FERROVIA	No	18/07/2014	ESPROPRIO	Valore acquisizione	4.240,00	4.240,00	UMBRIA TPL E MOBILITA' S.p.A.	
40401	TERRENI DEMANIALI	1.2.2.01.03.01.001	Demaniale	70	1274	110	TR	TERNI	STRADA DI MACINAROTTA	No	29/10/2014	ESPROPRIO	Valore acquisizione	2.200,00	2.200,00	UMBRIA TPL E MOBILITA' S.p.A.	
40400	TERRENI DEMANIALI	1.2.2.01.03.01.001	Demaniale	70	1272	70	TR	TERNI	STRADA DI MACINAROTTA	No	29/10/2014	ESPROPRIO	Valore acquisizione	1.400,00	1.400,00	UMBRIA TPL E MOBILITA' S.p.A.	
40402	TERRENI DEMANIALI	1.2.2.01.03.01.001	Demaniale	70	1275	17	TR	TERNI	STRADA DI MACINAROTTA	No	29/10/2014	ESPROPRIO	Valore acquisizione	340,00	340,00	UMBRIA TPL E MOBILITA' S.p.A.	
40403	TERRENI DEMANIALI	1.2.2.01.03.01.001	Demaniale	70	1277	73	TR	TERNI	STRADA DI MACINAROTTA	No	29/10/2014	ESPROPRIO	Valore acquisizione	1.460,00	1.460,00	UMBRIA TPL E MOBILITA' S.p.A.	
40385	TERRENI DEMANIALI	1.2.2.01.03.01.001	Demaniale	69	1295	38	TR	TERNI	STRADA DI CERQUETO	No	23/06/2014	ESPROPRIO	Valore acquisizione	645,07	645,07	UMBRIA TPL E MOBILITA' S.p.A.	
40386	TERRENI DEMANIALI	1.2.2.01.03.01.001	Demaniale	69	1297	44	TR	TERNI	STRADA DI CERQUETO	No	23/06/2014	ESPROPRIO	Valore acquisizione	746,93	746,93	UMBRIA TPL E MOBILITA' S.p.A.	
40387	TERRENI DEMANIALI	1.2.2.01.03.01.001	Demaniale	69	1289	60	TR	TERNI	LOCALITA' CERQUETO	No	18/07/2014	ESPROPRIO	Valore acquisizione	398,09	398,09	UMBRIA TPL E MOBILITA' S.p.A.	

Numero Identificativo (da sistema informativo)	Classificazione secondo il piano dei conti dello Stato Patrimoniale in base al D.lgs.118/2011 (Descrizione)	Classificazione secondo il piano dei conti dello Stato Patrimoniale in base al D.lgs.118/2011 (Codice)	Classificazione ai sensi del codice civile (demaniale, disponibile, indisponibile)	Foglio	Particella	Superficie mq	Provincia	Comune	Località	Bene soggetto ad ammortamento	Data di acquisizione	Modalità di acquisizione	Criterio di valutazione secondo i principi del D.lgs 118/2011	Valore dell'immobile secondo i principi del D.lgs 118/2011 al 31/12/2019 (euro)	Valore dell'immobile secondo i principi del D.lgs 118/2011 al 31/12/2018 (euro)	Ente Gestore	Note
40388	TERRENI DEMANIALI	1.2.2.01.03.01.001	Demaniale	69	1291	93	TR	TERNI	LOCALITA' CERQUETO	No	18/07/2014	ESPROPRIO	Valore acquisizione	617,03	617,03	UMBRIA TPL E MOBILITA' S.p.A.	
40391	TERRENI DEMANIALI	1.2.2.01.03.01.001	Demaniale	46	1235	619	TR	TERNI	STRADA DELLA FERROVIA	No	18/07/2014	ESPROPRIO	Valore acquisizione	12.380,00	12.380,00	UMBRIA TPL E MOBILITA' S.p.A.	
40392	TERRENI DEMANIALI	1.2.2.01.03.01.001	Demaniale	46	1236	7	TR	TERNI	STRADA DELLA FERROVIA	No	18/07/2014	ESPROPRIO	Valore acquisizione	6.140,00	6.140,00	UMBRIA TPL E MOBILITA' S.p.A.	
40393	TERRENI DEMANIALI	1.2.2.01.03.01.001	Demaniale	46	1237	87	TR	TERNI	STRADA DELLA FERROVIA	No	18/07/2014	ESPROPRIO	Valore acquisizione	1.740,00	1.740,00	UMBRIA TPL E MOBILITA' S.p.A.	
40394	TERRENI DEMANIALI	1.2.2.01.03.01.001	Demaniale	46	1238	467	TR	TERNI	STRADA DELLA FERROVIA	No	18/07/2014	ESPROPRIO	Valore acquisizione	9.340,00	9.340,00	UMBRIA TPL E MOBILITA' S.p.A.	
40396	TERRENI DEMANIALI	1.2.2.01.03.01.001	Demaniale	46	1241	25	TR	TERNI	STRADA DELLA FERROVIA	No	18/07/2014	ESPROPRIO	Valore acquisizione	500,00	500,00	UMBRIA TPL E MOBILITA' S.p.A.	
40384	TERRENI DEMANIALI	1.2.2.01.03.01.001	Demaniale	46	1297	200	TR	TERNI	STRADA DELLA FERROVIA	No	23/06/2014	ESPROPRIO	Valore catastale	175,50	175,50	UMBRIA TPL E MOBILITA' S.p.A.	Il valore del bene è stato determinato con il criterio catastale in quanto non si conosce il valore di esproprio.
39912	TERRENI DEMANIALI	1.2.2.01.03.01.001	Demaniale	46	1205	53	TR	TERNI		No	20/03/2013	ESPROPRIO	Valore acquisizione	238,50	238,50	UMBRIA TPL E MOBILITA' S.p.A.	
39849	TERRENI DEMANIALI	1.2.2.01.03.01.001	Demaniale	171	203	100	TR	TERNI		No	13/11/2009	TRASFERIMENTO A TITOLO GRATUITO	Valore catastale	58,50	58,50	PROVINCIA	
39837	TERRENI DEMANIALI	1.2.2.01.03.01.001	Demaniale	162	465	60	TR	TERNI		No	13/11/2009	TRASFERIMENTO A TITOLO GRATUITO	Valore catastale	27,63	27,63	PROVINCIA	
39876	TERRENI DEMANIALI	1.2.2.01.03.01.001	Demaniale	66	5	2.700	TR	TERNI		No	24/07/2007	DEVOLUZIONE	Valore catastale	0,00	0,00	UMBRIA TPL E MOBILITA' S.p.A.	
39844	TERRENI DEMANIALI	1.2.2.01.03.01.001	Demaniale	163	95	1.300	TR	TERNI		No	13/11/2009	TRASFERIMENTO A TITOLO GRATUITO	Valore catastale	43,88	43,88	PROVINCIA	
40339	TERRENI DEMANIALI	1.2.2.01.03.01.001	Demaniale	66	1131	644	TR	TERNI	STRADA DI FOSSO CANALE	No	30/12/2013	ESPROPRIO	Valore acquisizione	11.976,32	11.976,32	UMBRIA TPL E MOBILITA' S.p.A.	
41016	TERRENI DEMANIALI	1.2.2.01.03.01.001	Demaniale	49	1240	138	TR	TERNI		No	13/01/2017	ACQUISIZIONE	Valore acquisizione	1.380,00	1.380,00	UMBRIA TPL E MOBILITA' S.p.A.	
41061	TERRENI DEMANIALI	1.2.2.01.03.01.001	Demaniale	66	1120	55	TR	TERNI		No	13/01/2017	ACQUISIZIONE	Valore acquisizione	550,00	550,00	UMBRIA TPL E MOBILITA' S.p.A.	CESSIONE DI DIRITTI REALI A TITOLO ONEROSO-Atto rep. n. 38186/2017-Nella nota di trascrizione erroneamente è stato indicato il foglio 49 in attesa di rettifica
41013	TERRENI DEMANIALI	1.2.2.01.03.01.001	Demaniale	49	1242	51	TR	TERNI	VIA DELLE TERRE ARNOLFE piano: T	No	13/01/2017	ACQUISIZIONE	Valore acquisizione	765,00	765,00	UMBRIA TPL E MOBILITA' S.p.A.	
41015	TERRENI DEMANIALI	1.2.2.01.03.01.001	Demaniale	49	1244	59	TR	TERNI		No	13/01/2017	ACQUISIZIONE	Valore acquisizione	885,00	885,00	UMBRIA TPL E MOBILITA' S.p.A.	
41060	TERRENI DEMANIALI	1.2.2.01.03.01.001	Demaniale	66	1150	193	TR	TERNI		No	13/01/2017	ACQUISIZIONE	Valore acquisizione	2.316,00	2.316,00	UMBRIA TPL E MOBILITA' S.p.A.	CESSIONE DI DIRITTI REALI A TITOLO ONEROSO-Atto rep. n. 38186/2017-Nella nota di trascrizione erroneamente è stato indicato il foglio 49 in attesa di rettifica
41062	TERRENI DEMANIALI	1.2.2.01.03.01.001	Demaniale	69	1275	53	TR	TERNI		No	13/01/2017	ACQUISIZIONE	Valore acquisizione	689,00	689,00	UMBRIA TPL E MOBILITA' S.p.A.	CESSIONE DI DIRITTI REALI A TITOLO ONEROSO-Atto rep. n. 38186/2017-Nella nota di trascrizione erroneamente è stato indicato il foglio 49 in attesa di rettifica
41064	TERRENI DEMANIALI	1.2.2.01.03.01.001	Demaniale	84	1677	98	TR	TERNI		No	13/01/2017	ACQUISIZIONE	Valore acquisizione	1.274,00	1.274,00	UMBRIA TPL E MOBILITA' S.p.A.	CESSIONE DI DIRITTI REALI A TITOLO ONEROSO-Atto rep. n. 38186/2017-Nella nota di trascrizione erroneamente è stato indicato il foglio 49 in attesa di rettifica

Numero Identificativo (da sistema informativo)	Classificazione secondo il piano dei conti dello Stato Patrimoniale in base al D.lgs.118/2011 (Descrizione)	Classificazione secondo il piano dei conti dello Stato Patrimoniale in base al D.lgs.118/2011 (Codice)	Classificazione ai sensi del codice civile (demaniale, disponibile, indisponibile)	Foglio	Particella	Superficie mq	Provincia	Comune	Località	Bene soggetto ad ammortamento	Data di acquisizione	Modalità di acquisizione	Criterio di valutazione secondo i principi del D.lgs 118/2011	Valore dell'immobile secondo i principi del D.lgs 118/2011 al 31/12/2019 (euro)	Valore dell'immobile secondo i principi del D.lgs 118/2011 al 31/12/2018 (euro)	Ente Gestore	Note
41017	TERRENI DEMANIALI	1.2.2.01.03.01.001	Demaniale	49	1237	114	TR	TERNI		No	13/01/2017	ACQUISIZIONE	Valore acquisizione	1.368,00	1.368,00	UMBRIA TPL E MOBILITA' S.p.A.	
41014	TERRENI DEMANIALI	1.2.2.01.03.01.001	Demaniale	49	1243	95	TR	TERNI	VIA DELLE TERRE ARNOLFE piano: T;	No	13/01/2017	ACQUISIZIONE	Valore acquisizione	1.425,00	1.425,00	UMBRIA TPL E MOBILITA' S.p.A.	
41063	TERRENI DEMANIALI	1.2.2.01.03.01.001	Demaniale	69	1311	167	TR	TERNI		No	13/01/2017	ACQUISIZIONE	Valore acquisizione	1.670,00	1.670,00	UMBRIA TPL E MOBILITA' S.p.A.	CESSIONE DI DIRITTI REALI A TITOLO ONEROSO-Atto rep. n. 38186/2017-Nella nota di trascrizione erroneamente è stato indicato il foglio 49 in attesa di rettifica
39859	TERRENI DEMANIALI	1.2.2.01.03.01.001	Demaniale	41	97	10.650	TR	TERNI		No	24/07/2007	DEVOLUZIONE	Valore catastale	0,00	0,00	UMBRIA TPL E MOBILITA' S.p.A.	
39860	TERRENI DEMANIALI	1.2.2.01.03.01.001	Demaniale	41	124	86	TR	TERNI		No	24/07/2007	DEVOLUZIONE	Valore catastale	0,00	0,00	UMBRIA TPL E MOBILITA' S.p.A.	
39887	TERRENI DEMANIALI	1.2.2.01.03.01.001	Demaniale	84	22	3.800	TR	TERNI		No	24/07/2007	DEVOLUZIONE	Valore catastale	0,00	0,00	UMBRIA TPL E MOBILITA' S.p.A.	
40346	TERRENI DEMANIALI	1.2.2.01.03.01.001	Demaniale	66	1128	113	TR	TERNI	STRADA DI FOSSO CANALE	No	30/12/2013	ESPROPRIO	Valore acquisizione	3.791,14	3.791,14	UMBRIA TPL E MOBILITA' S.p.A.	
40332	TERRENI DEMANIALI	1.2.2.01.03.01.001	Demaniale	69	1293	51	TR	TERNI	VIA ALFREDO CASELLA SNC piano: T;	No	18/07/2014	ESPROPRIO	Valore acquisizione	741,60	741,60	UMBRIA TPL E MOBILITA' S.p.A.	
40334	TERRENI DEMANIALI	1.2.2.01.03.01.001	Demaniale	69	1288	25	TR	TERNI	STRADA DEL CERQUETO SNC piano: T;	No	29/10/2014	ESPROPRIO	Valore acquisizione	642,86	642,86	UMBRIA TPL E MOBILITA' S.p.A.	
40389	TERRENI DEMANIALI	1.2.2.01.03.01.001	Demaniale	69	1284	946	TR	TERNI	LOCALITA' CERQUETO	No	18/07/2014	ESPROPRIO	Valore acquisizione	9.847,40	9.847,40	UMBRIA TPL E MOBILITA' S.p.A.	
39848	TERRENI DEMANIALI	1.2.2.01.03.01.001	Demaniale	169	98	75	TR	TERNI		No	13/11/2009	TRASFERIMENTO A TITOLO GRATUITO	Valore catastale	43,88	43,88	PROVINCIA	
40337	TERRENI DEMANIALI	1.2.2.01.03.01.001	Demaniale	46	1222	1.586	TR	TERNI	STRADA DELLA FERROVIA CESI	No	30/12/2013	ESPROPRIO	Valore acquisizione	31.720,00	31.720,00	UMBRIA TPL E MOBILITA' S.p.A.	
40338	TERRENI DEMANIALI	1.2.2.01.03.01.001	Demaniale	66	1130	96	TR	TERNI	STRADA DI FOSSO CANALE	No	30/12/2013	ESPROPRIO	Valore acquisizione	26.859,34	26.859,34	UMBRIA TPL E MOBILITA' S.p.A.	
40340	TERRENI DEMANIALI	1.2.2.01.03.01.001	Demaniale	66	1132	290	TR	TERNI	STRADA DI FOSSO CANALE	No	30/12/2013	ESPROPRIO	Valore acquisizione	4.866,20	4.866,20	UMBRIA TPL E MOBILITA' S.p.A.	
40341	TERRENI DEMANIALI	1.2.2.01.03.01.001	Demaniale	66	1133	103	TR	TERNI	STRADA DI FOSSO CANALE	No	30/12/2013	ESPROPRIO	Valore acquisizione	1.728,34	1.728,34	UMBRIA TPL E MOBILITA' S.p.A.	
40342	TERRENI DEMANIALI	1.2.2.01.03.01.001	Demaniale	66	1123	339	TR	TERNI	STRADA DI FOSSO CANALE	No	30/12/2013	ESPROPRIO	Valore acquisizione	5.688,42	5.688,42	UMBRIA TPL E MOBILITA' S.p.A.	
40343	TERRENI DEMANIALI	1.2.2.01.03.01.001	Demaniale	66	1124	510	TR	TERNI	STRADA DI FOSSO CANALE	No	30/12/2013	ESPROPRIO	Valore acquisizione	8.557,80	8.557,80	UMBRIA TPL E MOBILITA' S.p.A.	
40344	TERRENI DEMANIALI	1.2.2.01.03.01.001	Demaniale	66	1125	653	TR	TERNI	STRADA DI FOSSO CANALE	No	30/12/2013	ESPROPRIO	Valore acquisizione	10.957,34	10.957,34	UMBRIA TPL E MOBILITA' S.p.A.	
40345	TERRENI DEMANIALI	1.2.2.01.03.01.001	Demaniale	66	1127	15	TR	TERNI	STRADA DI FOSSO CANALE	No	30/12/2013	ESPROPRIO	Valore acquisizione	251,70	251,70	UMBRIA TPL E MOBILITA' S.p.A.	
40347	TERRENI DEMANIALI	1.2.2.01.03.01.001	Demaniale	46	1224	153	TR	TERNI	STRADA DELLA FERROVIA CESI	No	30/12/2013	ESPROPRIO	Valore acquisizione	4.849,40	4.849,40	UMBRIA TPL E MOBILITA' S.p.A.	

Numero Identificativo (da sistema informativo)	Classificazione secondo il piano dei conti dello Stato Patrimoniale in base al D.lgs.118/2011 (Descrizione)	Classificazione secondo il piano dei conti dello Stato Patrimoniale in base al D.lgs.118/2011 (Codice)	Classificazione ai sensi del codice civile (demaniale, disponibile, indisponibile)	Foglio	Particella	Superficie mq	Provincia	Comune	Località	Bene soggetto ad ammortamento	Data di acquisizione	Modalità di acquisizione	Criterio di valutazione secondo i principi del D.lgs 118/2011	Valore dell'immobile secondo i principi del D.lgs 118/2011 al 31/12/2019 (euro)	Valore dell'immobile secondo i principi del D.lgs 118/2011 al 31/12/2018 (euro)	Ente Gestore	Note
40348	TERRENI DEMANIALI	1.2.2.01.03.01.001	Demaniale	69	1299	51	TR	TERNI	VIA DEL TORDO	No	30/12/2013	ESPROPRIO	Valore acquisizione	4.063,30	4.063,30	UMBRIA TPL E MOBILITA' S.p.A.	
40349	TERRENI DEMANIALI	1.2.2.01.03.01.001	Demaniale	69	1301	107	TR	TERNI	VIA DEL TORDO	No	30/12/2013	ESPROPRIO	Valore acquisizione	1.936,70	1.936,70	UMBRIA TPL E MOBILITA' S.p.A.	
40350	TERRENI DEMANIALI	1.2.2.01.03.01.001	Demaniale	69	1303	179	TR	TERNI	STRADA DEL CERQUETO	No	30/12/2013	ESPROPRIO	Valore acquisizione	5.370,00	5.370,00	UMBRIA TPL E MOBILITA' S.p.A.	
40397	TERRENI DEMANIALI	1.2.2.01.03.01.001	Demaniale	46	1226	868	TR	TERNI	VIA DELLE TERRE ARNOLFE	No	18/07/2014	ESPROPRIO	Valore acquisizione	23.860,00	23.860,00	UMBRIA TPL E MOBILITA' S.p.A.	
40398	TERRENI DEMANIALI	1.2.2.01.03.01.001	Demaniale	70	1265	135	TR	TERNI	STRADA DI MACINAROTTA	No	29/10/2014	ESPROPRIO	Valore acquisizione	2.700,00	2.700,00	UMBRIA TPL E MOBILITA' S.p.A.	
40399	TERRENI DEMANIALI	1.2.2.01.03.01.001	Demaniale	70	1270	310	TR	TERNI	STRADA DI MACINAROTTA	No	29/10/2014	ESPROPRIO	Valore acquisizione	16.940,00	16.940,00	UMBRIA TPL E MOBILITA' S.p.A.	
39836	TERRENI DEMANIALI	1.2.2.01.03.01.001	Demaniale	162	464	280	TR	TERNI		No	13/11/2009	TRASFERIMENTO A TITOLO GRATUITO	Valore catastale	247,00	247,00	PROVINCIA	
39857	TERRENI DEMANIALI	1.2.2.01.03.01.001	Demaniale	63	490	3.695	TR	TERNI		No	16/09/1986	ACQUISIZIONE	Valore catastale	4.496,38	4.496,38	COMUNE	Il valore del bene è stato determinato con il criterio Valore Catastale in quanto non si conosce il valore di acquisizione
39862	TERRENI DEMANIALI	1.2.2.01.03.01.001	Demaniale	41	160	3.210	TR	TERNI		No	24/07/2007	DEVOLUZIONE	Valore catastale	0,00	0,00	UMBRIA TPL E MOBILITA' S.p.A.	
40335	TERRENI DEMANIALI	1.2.2.01.03.01.001	Demaniale	46	536	300	TR	TERNI	VIA DELLE TERRE ARNOLFE	No	30/12/2013	ESPROPRIO	Valore acquisizione	6.000,00	6.000,00	UMBRIA TPL E MOBILITA' S.p.A.	
39875	TERRENI DEMANIALI	1.2.2.01.03.01.001	Demaniale	49	176	8.470	TR	TERNI		No	24/07/2007	DEVOLUZIONE	Valore catastale	0,00	0,00	UMBRIA TPL E MOBILITA' S.p.A.	
39878	TERRENI DEMANIALI	1.2.2.01.03.01.001	Demaniale	66	103	4.740	TR	TERNI		No	24/07/2007	DEVOLUZIONE	Valore catastale	0,00	0,00	UMBRIA TPL E MOBILITA' S.p.A.	
39879	TERRENI DEMANIALI	1.2.2.01.03.01.001	Demaniale	69	79	5.990	TR	TERNI		No	24/07/2007	DEVOLUZIONE	Valore catastale	0,00	0,00	UMBRIA TPL E MOBILITA' S.p.A.	
41094	TERRENI DEMANIALI	1.2.2.01.03.01.001	Demaniale	69	1419	250	TR	TERNI		No	24/07/2007	DEVOLUZIONE	Valore catastale	0,00	0,00	UMBRIA TPL E MOBILITA' S.p.A.	Variazione catastale d'ufficio, registrata nel 2019
41095	TERRENI DEMANIALI	1.2.2.01.03.01.001	Demaniale	69	70	360	TR	TERNI		No	24/07/2007	DEVOLUZIONE	Valore catastale	0,00	0,00	UMBRIA TPL E MOBILITA' S.p.A.	Variazione catastale d'ufficio, registrata nel 2019
39881	TERRENI DEMANIALI	1.2.2.01.03.01.001	Demaniale	69	170	5.470	TR	TERNI		No	24/07/2007	DEVOLUZIONE	Valore catastale	0,00	0,00	UMBRIA TPL E MOBILITA' S.p.A.	
41093	TERRENI DEMANIALI	1.2.2.01.03.01.001	Demaniale	66	1179	270	TR	TERNI		No	24/07/2007	DEVOLUZIONE	Valore catastale	0,00	0,00	UMBRIA TPL E MOBILITA' S.p.A.	Variazione catastale d'ufficio, registrata nel 2019
39877	TERRENI DEMANIALI	1.2.2.01.03.01.001	Demaniale	66	59	3.210	TR	TERNI		No	24/07/2007	DEVOLUZIONE	Valore catastale	0,00	0,00	UMBRIA TPL E MOBILITA' S.p.A.	
39893	TERRENI DEMANIALI	1.2.2.01.03.01.001	Demaniale	26	111	4.476	TR	TERNI		No	24/07/2007	DEVOLUZIONE	Valore catastale	0,00	0,00	UMBRIA TPL E MOBILITA' S.p.A.	
35484	TERRENI DEMANIALI	1.2.2.01.03.01.001	Demaniale	157	546	345	PG	TODI		No	30/10/2009	ACQUISIZIONE	Valore acquisizione	227,70	227,70	UMBRIA TPL E MOBILITA' S.p.A.	

Numero Identificativo (da sistema informativo)	Classificazione secondo il piano dei conti dello Stato Patrimoniale in base al D.lgs.118/2011 (Descrizione)	Classificazione secondo il piano dei conti dello Stato Patrimoniale in base al D.lgs.118/2011 (Codice)	Classificazione ai sensi del codice civile (demaniale, disponibile, indisponibile)	Foglio	Particella	Superficie mq	Provincia	Comune	Località	Bene soggetto ad ammortamento	Data di acquisizione	Modalità di acquisizione	Criterio di valutazione secondo i principi del D.lgs 118/2011	Valore dell'immobile secondo i principi del D.lgs 118/2011 al 31/12/2019 (euro)	Valore dell'immobile secondo i principi del D.lgs 118/2011 al 31/12/2018 (euro)	Ente Gestore	Note
35475	TERRENI DEMANIALI	1.2.2.01.03.01.001	Demaniale	160	548	525	PG	TODI		No	02/02/2009	ACQUISIZIONE	Valore acquisizione	799,80	799,80	UMBRIA TPL E MOBILITA' S.p.A.	
35573	TERRENI DEMANIALI	1.2.2.01.03.01.001	Demaniale	160	546	737	PG	TODI		No	10/03/2010	ACQUISIZIONE	Valore catastale	650,00	650,00	UMBRIA TPL E MOBILITA' S.p.A.	Il valore del bene è stato determinato con il criterio Valore Catastale in quanto non si conosce il valore di acquisizione
35490	TERRENI DEMANIALI	1.2.2.01.03.01.001	Demaniale	99	1145	778	PG	TODI		No	29/06/2006	ESPROPRIO	Valore catastale	555,75	555,75	PROVINCIA	Il valore del bene è stato determinato con il criterio Valore Catastale in quanto non si conosce il valore di esproprio
35436	TERRENI DEMANIALI	1.2.2.01.03.01.001	Demaniale	141	552	95	PG	TODI		No	30/09/2008	ESPROPRIO	Valore catastale	68,25	68,25	UMBRIA TPL E MOBILITA' S.p.A.	Il valore del bene è stato determinato con il criterio Valore Catastale in quanto non si conosce il valore di esproprio
35457	TERRENI DEMANIALI	1.2.2.01.03.01.001	Demaniale	121	567	1.743	PG	TODI		No	09/01/2009	ACQUISIZIONE	Valore acquisizione	4.743,74	4.743,74	UMBRIA TPL E MOBILITA' S.p.A.	
35499	TERRENI DEMANIALI	1.2.2.01.03.01.001	Demaniale	26	220	90	PG	TODI		No	04/12/2009	TRASFERIMENTO A TITOLO GRATUITO	Valore catastale	11,38	11,38	PROVINCIA	
35496	TERRENI DEMANIALI	1.2.2.01.03.01.001	Demaniale	26	214	45	PG	TODI		No	04/12/2009	TRASFERIMENTO A TITOLO GRATUITO	Valore catastale	50,38	50,38	PROVINCIA	
35531	TERRENI DEMANIALI	1.2.2.01.03.01.001	Demaniale	85	35	350	PG	TODI		No	13/11/2009	TRASFERIMENTO A TITOLO GRATUITO	Valore catastale	37,38	37,38	PROVINCIA	
35469	TERRENI DEMANIALI	1.2.2.01.03.01.001	Demaniale	141	549	700	PG	TODI		No	09/01/2009	ACQUISIZIONE	Valore acquisizione	1.905,12	1.905,12	UMBRIA TPL E MOBILITA' S.p.A.	
35465	TERRENI DEMANIALI	1.2.2.01.03.01.001	Demaniale	121	584	553	PG	TODI		No	09/01/2009	ACQUISIZIONE	Valore acquisizione	1.505,04	1.505,04	UMBRIA TPL E MOBILITA' S.p.A.	
35482	TERRENI DEMANIALI	1.2.2.01.03.01.001	Demaniale	157	555	1.246	PG	TODI		No	30/10/2009	ACQUISIZIONE	Valore acquisizione	1.954,21	1.954,21	UMBRIA TPL E MOBILITA' S.p.A.	
35540	TERRENI DEMANIALI	1.2.2.01.03.01.001	Demaniale	91	139	660	PG	TODI		No	13/11/2009	TRASFERIMENTO A TITOLO GRATUITO	Valore catastale	71,50	71,50	PROVINCIA	
35438	TERRENI DEMANIALI	1.2.2.01.03.01.001	Demaniale	141	555	97	PG	TODI		No	30/09/2008	ESPROPRIO	Valore catastale	9,75	9,75	UMBRIA TPL E MOBILITA' S.p.A.	Il valore del bene è stato determinato con il criterio Valore Catastale in quanto non si conosce il valore di esproprio
35556	TERRENI DEMANIALI	1.2.2.01.03.01.001	Demaniale	94	195	330	PG	TODI		No	13/11/2009	TRASFERIMENTO A TITOLO GRATUITO	Valore catastale	235,63	235,63	PROVINCIA	
35455	TERRENI DEMANIALI	1.2.2.01.03.01.001	Demaniale	121	560	400	PG	TODI		No	09/01/2009	ACQUISIZIONE	Valore acquisizione	1.088,64	1.088,64	UMBRIA TPL E MOBILITA' S.p.A.	
35472	TERRENI DEMANIALI	1.2.2.01.03.01.001	Demaniale	141	567	37	PG	TODI		No	09/01/2009	ACQUISIZIONE	Valore acquisizione	100,70	100,70	UMBRIA TPL E MOBILITA' S.p.A.	
35428	TERRENI DEMANIALI	1.2.2.01.03.01.001	Demaniale	122	635	2.848	PG	TODI		No	30/09/2008	ESPROPRIO	Valore catastale	2.509,00	2.509,00	UMBRIA TPL E MOBILITA' S.p.A.	Il valore del bene è stato determinato con il criterio Valore Catastale in quanto non si conosce il valore di esproprio
35480	TERRENI DEMANIALI	1.2.2.01.03.01.001	Demaniale	157	550	711	PG	TODI		No	30/10/2009	ACQUISIZIONE	Valore acquisizione	1.115,13	1.115,13	UMBRIA TPL E MOBILITA' S.p.A.	
35486	TERRENI DEMANIALI	1.2.2.01.03.01.001	Demaniale	158	247	383	PG	TODI		No	30/10/2009	ACQUISIZIONE	Valore catastale	95,88	95,88	UMBRIA TPL E MOBILITA' S.p.A.	Il valore del bene è stato determinato con il criterio Valore Catastale in quanto non si conosce il valore di acquisizione
35445	TERRENI DEMANIALI	1.2.2.01.03.01.001	Demaniale	140	213	144	PG	TODI		No	09/01/2009	ACQUISIZIONE	Valore acquisizione	391,91	391,91	UMBRIA TPL E MOBILITA' S.p.A.	

Numero Identificativo (da sistema informativo)	Classificazione secondo il piano dei conti dello Stato Patrimoniale in base al D.lgs.118/2011 (Descrizione)	Classificazione secondo il piano dei conti dello Stato Patrimoniale in base al D.lgs.118/2011 (Codice)	Classificazione ai sensi del codice civile (demaniale, disponibile, indisponibile)	Foglio	Particella	Superficie mq	Provincia	Comune	Località	Bene soggetto ad ammortamento	Data di acquisizione	Modalità di acquisizione	Criterio di valutazione secondo i principi del D.lgs 118/2011	Valore dell'immobile secondo i principi del D.lgs 118/2011 al 31/12/2019 (euro)	Valore dell'immobile secondo i principi del D.lgs 118/2011 al 31/12/2018 (euro)	Ente Gestore	Note
35537	TERRENI DEMANIALI	1.2.2.01.03.01.001	Demaniale	91	47	2.400	PG	TODI		No	13/11/2009	TRASFERIMENTO A TITOLO GRATUITO	Valore catastale	261,63	261,63	PROVINCIA	
35459	TERRENI DEMANIALI	1.2.2.01.03.01.001	Demaniale	121	575	594	PG	TODI		No	09/01/2009	ACQUISIZIONE	Valore acquisizione	1.616,63	1.616,63	UMBRIA TPL E MOBILITA' S.p.A.	
35406	TERRENI DEMANIALI	1.2.2.01.03.01.001	Demaniale	122	62	480	PG	TODI		No	24/07/2007	TRASFERIMENTO A TITOLO GRATUITO	Valore catastale	422,50	422,50	UMBRIA TPL E MOBILITA' S.p.A.	
35384	TERRENI DEMANIALI	1.2.2.01.03.01.001	Demaniale	41	48	1.960	PG	TODI		No	24/07/2007	TRASFERIMENTO A TITOLO GRATUITO	Valore catastale	0,00	0,00	UMBRIA TPL E MOBILITA' S.p.A.	
35425	TERRENI DEMANIALI	1.2.2.01.03.01.001	Demaniale	122	64	380	PG	TODI		No	30/09/2008	ESPROPRIO	Valore catastale	9,75	9,75	UMBRIA TPL E MOBILITA' S.p.A.	Il valore del bene è stato determinato con il criterio Valore Catastale in quanto non si conosce il valore di esproprio
35427	TERRENI DEMANIALI	1.2.2.01.03.01.001	Demaniale	122	633	662	PG	TODI		No	30/09/2008	ESPROPRIO	Valore catastale	583,38	583,38	UMBRIA TPL E MOBILITA' S.p.A.	Il valore del bene è stato determinato con il criterio Valore Catastale in quanto non si conosce il valore di esproprio
35418	TERRENI DEMANIALI	1.2.2.01.03.01.001	Demaniale	100	1112	12.337	PG	TODI		No	24/07/2007	TRASFERIMENTO A TITOLO GRATUITO	Valore catastale	0,00	0,00	UMBRIA TPL E MOBILITA' S.p.A.	
35422	TERRENI DEMANIALI	1.2.2.01.03.01.001	Demaniale	121	571	11.010	PG	TODI		No	24/07/2007	TRASFERIMENTO A TITOLO GRATUITO	Valore catastale	0,00	0,00	UMBRIA TPL E MOBILITA' S.p.A.	
35517	TERRENI DEMANIALI	1.2.2.01.03.01.001	Demaniale	82	22	2.820	PG	TODI		No	13/11/2009	TRASFERIMENTO A TITOLO GRATUITO	Valore catastale	307,13	307,13	PROVINCIA	
35518	TERRENI DEMANIALI	1.2.2.01.03.01.001	Demaniale	82	46	1.680	PG	TODI		No	13/11/2009	TRASFERIMENTO A TITOLO GRATUITO	Valore catastale	183,63	183,63	PROVINCIA	
35521	TERRENI DEMANIALI	1.2.2.01.03.01.001	Demaniale	83	3	2.030	PG	TODI		No	13/11/2009	TRASFERIMENTO A TITOLO GRATUITO	Valore catastale	221,00	221,00	PROVINCIA	
35526	TERRENI DEMANIALI	1.2.2.01.03.01.001	Demaniale	84	1	2.350	PG	TODI		No	13/11/2009	TRASFERIMENTO A TITOLO GRATUITO	Valore catastale	256,75	256,75	PROVINCIA	
35529	TERRENI DEMANIALI	1.2.2.01.03.01.001	Demaniale	85	2	2.000	PG	TODI		No	13/11/2009	TRASFERIMENTO A TITOLO GRATUITO	Valore catastale	217,75	217,75	PROVINCIA	
35546	TERRENI DEMANIALI	1.2.2.01.03.01.001	Demaniale	93	30	3.070	PG	TODI		No	13/11/2009	TRASFERIMENTO A TITOLO GRATUITO	Valore catastale	334,75	334,75	PROVINCIA	
35530	TERRENI DEMANIALI	1.2.2.01.03.01.001	Demaniale	85	10	970	PG	TODI		No	13/11/2009	TRASFERIMENTO A TITOLO GRATUITO	Valore catastale	105,63	105,63	PROVINCIA	
35394	TERRENI DEMANIALI	1.2.2.01.03.01.001	Demaniale	75	10	12.720	PG	TODI		No	24/07/2007	TRASFERIMENTO A TITOLO GRATUITO	Valore catastale	0,00	0,00	UMBRIA TPL E MOBILITA' S.p.A.	
35398	TERRENI DEMANIALI	1.2.2.01.03.01.001	Demaniale	100	56	3.940	PG	TODI		No	24/07/2007	TRASFERIMENTO A TITOLO GRATUITO	Valore catastale	0,00	0,00	UMBRIA TPL E MOBILITA' S.p.A.	
35400	TERRENI DEMANIALI	1.2.2.01.03.01.001	Demaniale	100	80	3.620	PG	TODI		No	24/07/2007	TRASFERIMENTO A TITOLO GRATUITO	Valore catastale	0,00	0,00	UMBRIA TPL E MOBILITA' S.p.A.	
35544	TERRENI DEMANIALI	1.2.2.01.03.01.001	Demaniale	93	23	1.260	PG	TODI		No	13/11/2009	TRASFERIMENTO A TITOLO GRATUITO	Valore catastale	159,25	159,25	PROVINCIA	
35412	TERRENI DEMANIALI	1.2.2.01.03.01.001	Demaniale	158	62	1.350	PG	TODI		No	24/07/2007	TRASFERIMENTO A TITOLO GRATUITO	Valore catastale	0,00	0,00	UMBRIA TPL E MOBILITA' S.p.A.	

Numero Identificativo (da sistema informativo)	Classificazione secondo il piano dei conti dello Stato Patrimoniale in base al D.lgs.118/2011 (Descrizione)	Classificazione secondo il piano dei conti dello Stato Patrimoniale in base al D.lgs.118/2011 (Codice)	Classificazione ai sensi del codice civile (demaniale, disponibile, indisponibile)	Foglio	Particella	Superficie mq	Provincia	Comune	Località	Bene soggetto ad ammortamento	Data di acquisizione	Modalità di acquisizione	Criterio di valutazione secondo i principi del D.lgs 118/2011	Valore dell'immobile secondo i principi del D.lgs 118/2011 al 31/12/2019 (euro)	Valore dell'immobile secondo i principi del D.lgs 118/2011 al 31/12/2018 (euro)	Ente Gestore	Note
35414	TERRENI DEMANIALI	1.2.2.01.03.01.001	Demaniale	159	104	8.780	PG	TODI		No	24/07/2007	TRASFERIMENTO A TITOLO GRATUITO	Valore catastale	0,00	0,00	UMBRIA TPL E MOBILITA' S.p.A.	
35501	TERRENI DEMANIALI	1.2.2.01.03.01.001	Demaniale	26	222	270	PG	TODI		No	04/12/2009	TRASFERIMENTO A TITOLO GRATUITO	Valore catastale	193,38	193,38	PROVINCIA	
35532	TERRENI DEMANIALI	1.2.2.01.03.01.001	Demaniale	88	9	1.800	PG	TODI		No	13/11/2009	TRASFERIMENTO A TITOLO GRATUITO	Valore catastale	196,63	196,63	PROVINCIA	
35538	TERRENI DEMANIALI	1.2.2.01.03.01.001	Demaniale	91	93	780	PG	TODI		No	13/11/2009	TRASFERIMENTO A TITOLO GRATUITO	Valore catastale	84,50	84,50	PROVINCIA	
35541	TERRENI DEMANIALI	1.2.2.01.03.01.001	Demaniale	91	142	700	PG	TODI		No	13/11/2009	TRASFERIMENTO A TITOLO GRATUITO	Valore catastale	76,38	76,38	PROVINCIA	
35508	TERRENI DEMANIALI	1.2.2.01.03.01.001	Demaniale	67	67	2.740	PG	TODI		No	13/11/2009	TRASFERIMENTO A TITOLO GRATUITO	Valore catastale	299,00	299,00	PROVINCIA	
35513	TERRENI DEMANIALI	1.2.2.01.03.01.001	Demaniale	69	101	460	PG	TODI		No	13/11/2009	TRASFERIMENTO A TITOLO GRATUITO	Valore catastale	50,38	50,38	PROVINCIA	
35514	TERRENI DEMANIALI	1.2.2.01.03.01.001	Demaniale	69	102	1.000	PG	TODI		No	13/11/2009	TRASFERIMENTO A TITOLO GRATUITO	Valore catastale	108,88	108,88	PROVINCIA	
35403	TERRENI DEMANIALI	1.2.2.01.03.01.001	Demaniale	120	53	15.280	PG	TODI		No	24/07/2007	TRASFERIMENTO A TITOLO GRATUITO	Valore catastale	0,00	0,00	UMBRIA TPL E MOBILITA' S.p.A.	
35474	TERRENI DEMANIALI	1.2.2.01.03.01.001	Demaniale	100	1133	1.271	PG	TODI		No	02/02/2009	ACQUISIZIONE	Valore acquisizione	1.936,09	1.936,09	UMBRIA TPL E MOBILITA' S.p.A.	
35417	TERRENI DEMANIALI	1.2.2.01.03.01.001	Demaniale	74	666	19.280	PG	TODI		No	24/07/2007	TRASFERIMENTO A TITOLO GRATUITO	Valore catastale	0,00	0,00	UMBRIA TPL E MOBILITA' S.p.A.	
35528	TERRENI DEMANIALI	1.2.2.01.03.01.001	Demaniale	84	9	1.530	PG	TODI		No	13/11/2009	TRASFERIMENTO A TITOLO GRATUITO	Valore catastale	167,38	167,38	PROVINCIA	
35399	TERRENI DEMANIALI	1.2.2.01.03.01.001	Demaniale	100	79	7.170	PG	TODI		No	24/07/2007	TRASFERIMENTO A TITOLO GRATUITO	Valore catastale	0,00	0,00	UMBRIA TPL E MOBILITA' S.p.A.	
35466	TERRENI DEMANIALI	1.2.2.01.03.01.001	Demaniale	141	545	22	PG	TODI		No	09/01/2009	ACQUISIZIONE	Valore acquisizione	59,88	59,88	UMBRIA TPL E MOBILITA' S.p.A.	
35423	TERRENI DEMANIALI	1.2.2.01.03.01.001	Demaniale	121	572	5.385	PG	TODI		No	24/07/2007	TRASFERIMENTO A TITOLO GRATUITO	Valore catastale	0,00	0,00	UMBRIA TPL E MOBILITA' S.p.A.	
35429	TERRENI DEMANIALI	1.2.2.01.03.01.001	Demaniale	122	636	264	PG	TODI		No	30/09/2008	ESPROPRIO	Valore catastale	232,38	232,38	UMBRIA TPL E MOBILITA' S.p.A.	Il valore del bene è stato determinato con il criterio Valore Catastale in quanto non si conosce il valore di esproprio
35395	TERRENI DEMANIALI	1.2.2.01.03.01.001	Demaniale	75	17	860	PG	TODI		No	24/07/2007	TRASFERIMENTO A TITOLO GRATUITO	Valore catastale	614,25	614,25	UMBRIA TPL E MOBILITA' S.p.A.	
35550	TERRENI DEMANIALI	1.2.2.01.03.01.001	Demaniale	94	170	560	PG	TODI		No	13/11/2009	TRASFERIMENTO A TITOLO GRATUITO	Valore catastale	4,88	4,88	PROVINCIA	
35558	TERRENI DEMANIALI	1.2.2.01.03.01.001	Demaniale	94	206	1.320	PG	TODI		No	13/11/2009	TRASFERIMENTO A TITOLO GRATUITO	Valore catastale	66,63	66,63	PROVINCIA	
35566	TERRENI DEMANIALI	1.2.2.01.03.01.001	Demaniale	97	30	950	PG	TODI		No	13/11/2009	TRASFERIMENTO A TITOLO GRATUITO	Valore catastale	279,50	279,50	PROVINCIA	

Numero Identificativo (da sistema informativo)	Classificazione secondo il piano dei conti dello Stato Patrimoniale in base al D.lgs.118/2011 (Descrizione)	Classificazione secondo il piano dei conti dello Stato Patrimoniale in base al D.lgs.118/2011 (Codice)	Classificazione ai sensi del codice civile (demaniale, disponibile, indisponibile)	Foglio	Particella	Superficie mq	Provincia	Comune	Località	Bene soggetto ad ammortamento	Data di acquisizione	Modalità di acquisizione	Criterio di valutazione secondo i principi del D.lgs 118/2011	Valore dell'immobile secondo i principi del D.lgs 118/2011 al 31/12/2019 (euro)	Valore dell'immobile secondo i principi del D.lgs 118/2011 al 31/12/2018 (euro)	Ente Gestore	Note
35382	TERRENI DEMANIALI	1.2.2.01.03.01.001	Demaniale	29	79	9.310	PG	TODI		No	24/07/2007	TRASFERIMENTO A TITOLO GRATUITO	Valore catastale	0,00	0,00	UMBRIA TPL E MOBILITA' S.p.A.	
35385	TERRENI DEMANIALI	1.2.2.01.03.01.001	Demaniale	43	36	6.630	PG	TODI		No	24/07/2007	TRASFERIMENTO A TITOLO GRATUITO	Valore catastale	0,00	0,00	UMBRIA TPL E MOBILITA' S.p.A.	
35516	TERRENI DEMANIALI	1.2.2.01.03.01.001	Demaniale	82	21	2.590	PG	TODI		No	13/11/2009	TRASFERIMENTO A TITOLO GRATUITO	Valore catastale	282,75	282,75	PROVINCIA	
35386	TERRENI DEMANIALI	1.2.2.01.03.01.001	Demaniale	43	73	12.100	PG	TODI		No	24/07/2007	TRASFERIMENTO A TITOLO GRATUITO	Valore catastale	0,00	0,00	UMBRIA TPL E MOBILITA' S.p.A.	
35565	TERRENI DEMANIALI	1.2.2.01.03.01.001	Demaniale	97	10	290	PG	TODI		No	13/11/2009	TRASFERIMENTO A TITOLO GRATUITO	Valore catastale	30,88	30,88	PROVINCIA	
35568	TERRENI DEMANIALI	1.2.2.01.03.01.001	Demaniale	98	6	200	PG	TODI		No	13/11/2009	TRASFERIMENTO A TITOLO GRATUITO	Valore catastale	21,13	21,13	PROVINCIA	
35572	TERRENI DEMANIALI	1.2.2.01.03.01.001	Demaniale	160	540	1.233	PG	TODI		No	10/03/2010	ACQUISIZIONE	Valore catastale	1.087,13	1.087,13	UMBRIA TPL E MOBILITA' S.p.A.	Il valore del bene è stato determinato con il criterio Valore Catastale in quanto non si conosce il valore di acquisizione
35551	TERRENI DEMANIALI	1.2.2.01.03.01.001	Demaniale	94	176	3.280	PG	TODI		No	13/11/2009	TRASFERIMENTO A TITOLO GRATUITO	Valore catastale	412,75	412,75	PROVINCIA	
35505	TERRENI DEMANIALI	1.2.2.01.03.01.001	Demaniale	67	64	2.310	PG	TODI		No	13/11/2009	TRASFERIMENTO A TITOLO GRATUITO	Valore catastale	251,88	251,88	PROVINCIA	
35449	TERRENI DEMANIALI	1.2.2.01.03.01.001	Demaniale	140	218	1.332	PG	TODI		No	09/01/2009	ACQUISIZIONE	Valore acquisizione	3.625,16	3.625,16	UMBRIA TPL E MOBILITA' S.p.A.	
35431	TERRENI DEMANIALI	1.2.2.01.03.01.001	Demaniale	122	642	1.814	PG	TODI		No	30/09/2008	ESPROPRIO	Valore catastale	1.293,50	1.293,50	UMBRIA TPL E MOBILITA' S.p.A.	Il valore del bene è stato determinato con il criterio Valore Catastale in quanto non si conosce il valore di esproprio
35432	TERRENI DEMANIALI	1.2.2.01.03.01.001	Demaniale	122	643	1.594	PG	TODI		No	30/09/2008	ESPROPRIO	Valore catastale	1.137,50	1.137,50	UMBRIA TPL E MOBILITA' S.p.A.	Il valore del bene è stato determinato con il criterio Valore Catastale in quanto non si conosce il valore di esproprio
35437	TERRENI DEMANIALI	1.2.2.01.03.01.001	Demaniale	141	554	149	PG	TODI		No	30/09/2008	ESPROPRIO	Valore catastale	13,00	13,00	UMBRIA TPL E MOBILITA' S.p.A.	Il valore del bene è stato determinato con il criterio Valore Catastale in quanto non si conosce il valore di esproprio
35460	TERRENI DEMANIALI	1.2.2.01.03.01.001	Demaniale	121	577	2.274	PG	TODI		No	09/01/2009	ACQUISIZIONE	Valore acquisizione	6.188,91	6.188,91	UMBRIA TPL E MOBILITA' S.p.A.	
35463	TERRENI DEMANIALI	1.2.2.01.03.01.001	Demaniale	121	580	6.761	PG	TODI		No	09/01/2009	ACQUISIZIONE	Valore acquisizione	18.400,71	18.400,71	UMBRIA TPL E MOBILITA' S.p.A.	
35467	TERRENI DEMANIALI	1.2.2.01.03.01.001	Demaniale	141	546	18	PG	TODI		No	09/01/2009	ACQUISIZIONE	Valore acquisizione	48,99	48,99	UMBRIA TPL E MOBILITA' S.p.A.	
35379	TERRENI DEMANIALI	1.2.2.01.03.01.001	Demaniale	19	84	8.940	PG	TODI		No	24/07/2007	TRASFERIMENTO A TITOLO GRATUITO	Valore catastale	0,00	0,00	UMBRIA TPL E MOBILITA' S.p.A.	
35380	TERRENI DEMANIALI	1.2.2.01.03.01.001	Demaniale	28	42	12.170	PG	TODI		No	24/07/2007	TRASFERIMENTO A TITOLO GRATUITO	Valore catastale	0,00	0,00	UMBRIA TPL E MOBILITA' S.p.A.	
35555	TERRENI DEMANIALI	1.2.2.01.03.01.001	Demaniale	94	193	1.190	PG	TODI		No	13/11/2009	TRASFERIMENTO A TITOLO GRATUITO	Valore catastale	130,00	130,00	PROVINCIA	
35560	TERRENI DEMANIALI	1.2.2.01.03.01.001	Demaniale	95	132	2.320	PG	TODI		No	13/11/2009	TRASFERIMENTO A TITOLO GRATUITO	Valore catastale	680,88	680,88	PROVINCIA	

Numero Identificativo (da sistema informativo)	Classificazione secondo il piano dei conti dello Stato Patrimoniale in base al D.lgs.118/2011 (Descrizione)	Classificazione secondo il piano dei conti dello Stato Patrimoniale in base al D.lgs.118/2011 (Codice)	Classificazione ai sensi del codice civile (demaniale, disponibile, indisponibile)	Foglio	Particella	Superficie mq	Provincia	Comune	Località	Bene soggetto ad ammortamento	Data di acquisizione	Modalità di acquisizione	Criterio di valutazione secondo i principi del D.lgs 118/2011	Valore dell'immobile secondo i principi del D.lgs 118/2011 al 31/12/2019 (euro)	Valore dell'immobile secondo i principi del D.lgs 118/2011 al 31/12/2018 (euro)	Ente Gestore	Note
35562	TERRENI DEMANIALI	1.2.2.01.03.01.001	Demaniale	95	139	660	PG	TODI		No	13/11/2009	TRASFERIMENTO A TITOLO GRATUITO	Valore catastale	32,50	32,50	PROVINCIA	
35452	TERRENI DEMANIALI	1.2.2.01.03.01.001	Demaniale	157	543	1.684	PG	TODI		No	09/01/2009	ACQUISIZIONE	Valore acquisizione	4.583,17	4.583,17	UMBRIA TPL E MOBILITA' S.p.A.	
35454	TERRENI DEMANIALI	1.2.2.01.03.01.001	Demaniale	121	559	1.306	PG	TODI		No	09/01/2009	ACQUISIZIONE	Valore acquisizione	3.554,41	3.554,41	UMBRIA TPL E MOBILITA' S.p.A.	
35507	TERRENI DEMANIALI	1.2.2.01.03.01.001	Demaniale	67	66	780	PG	TODI		No	13/11/2009	TRASFERIMENTO A TITOLO GRATUITO	Valore catastale	84,50	84,50	PROVINCIA	
35509	TERRENI DEMANIALI	1.2.2.01.03.01.001	Demaniale	67	68	2.470	PG	TODI		No	13/11/2009	TRASFERIMENTO A TITOLO GRATUITO	Valore catastale	269,75	269,75	PROVINCIA	
35510	TERRENI DEMANIALI	1.2.2.01.03.01.001	Demaniale	69	77	1.160	PG	TODI		No	13/11/2009	TRASFERIMENTO A TITOLO GRATUITO	Valore catastale	126,75	126,75	PROVINCIA	
35512	TERRENI DEMANIALI	1.2.2.01.03.01.001	Demaniale	69	100	360	PG	TODI		No	13/11/2009	TRASFERIMENTO A TITOLO GRATUITO	Valore catastale	39,00	39,00	PROVINCIA	
35515	TERRENI DEMANIALI	1.2.2.01.03.01.001	Demaniale	69	142	610	PG	TODI		No	13/11/2009	TRASFERIMENTO A TITOLO GRATUITO	Valore catastale	66,63	66,63	PROVINCIA	
35493	TERRENI DEMANIALI	1.2.2.01.03.01.001	Demaniale	26	211	270	PG	TODI		No	04/12/2009	TRASFERIMENTO A TITOLO GRATUITO	Valore catastale	305,50	305,50	PROVINCIA	
35485	TERRENI DEMANIALI	1.2.2.01.03.01.001	Demaniale	157	558	155	PG	TODI		No	30/10/2009	ACQUISIZIONE	Valore acquisizione	102,30	102,30	UMBRIA TPL E MOBILITA' S.p.A.	
35489	TERRENI DEMANIALI	1.2.2.01.03.01.001	Demaniale	157	560	2.751	PG	TODI		No	30/10/2009	ACQUISIZIONE	Valore acquisizione	4.190,97	4.190,97	UMBRIA TPL E MOBILITA' S.p.A.	
35520	TERRENI DEMANIALI	1.2.2.01.03.01.001	Demaniale	82	53	1.210	PG	TODI		No	13/11/2009	TRASFERIMENTO A TITOLO GRATUITO	Valore catastale	131,63	131,63	PROVINCIA	
35522	TERRENI DEMANIALI	1.2.2.01.03.01.001	Demaniale	83	15	470	PG	TODI		No	13/11/2009	TRASFERIMENTO A TITOLO GRATUITO	Valore catastale	52,00	52,00	PROVINCIA	
35533	TERRENI DEMANIALI	1.2.2.01.03.01.001	Demaniale	91	15	3.620	PG	TODI		No	13/11/2009	TRASFERIMENTO A TITOLO GRATUITO	Valore catastale	394,88	394,88	PROVINCIA	
35387	TERRENI DEMANIALI	1.2.2.01.03.01.001	Demaniale	43	83	240	PG	TODI		No	24/07/2007	TRASFERIMENTO A TITOLO GRATUITO	Valore catastale	0,00	0,00	UMBRIA TPL E MOBILITA' S.p.A.	
35388	TERRENI DEMANIALI	1.2.2.01.03.01.001	Demaniale	60	64	7.220	PG	TODI		No	24/07/2007	TRASFERIMENTO A TITOLO GRATUITO	Valore catastale	0,00	0,00	UMBRIA TPL E MOBILITA' S.p.A.	
35391	TERRENI DEMANIALI	1.2.2.01.03.01.001	Demaniale	74	22	12.050	PG	TODI		No	24/07/2007	TRASFERIMENTO A TITOLO GRATUITO	Valore catastale	0,00	0,00	UMBRIA TPL E MOBILITA' S.p.A.	
35393	TERRENI DEMANIALI	1.2.2.01.03.01.001	Demaniale	75	9	4.900	PG	TODI		No	24/07/2007	TRASFERIMENTO A TITOLO GRATUITO	Valore catastale	4.317,63	4.317,63	UMBRIA TPL E MOBILITA' S.p.A.	
35397	TERRENI DEMANIALI	1.2.2.01.03.01.001	Demaniale	100	32	500	PG	TODI		No	24/07/2007	TRASFERIMENTO A TITOLO GRATUITO	Valore catastale	440,38	440,38	UMBRIA TPL E MOBILITA' S.p.A.	
35549	TERRENI DEMANIALI	1.2.2.01.03.01.001	Demaniale	94	169	260	PG	TODI		No	13/11/2009	TRASFERIMENTO A TITOLO GRATUITO	Valore catastale	1,63	1,63	PROVINCIA	

Numero Identificativo (da sistema informativo)	Classificazione secondo il piano dei conti dello Stato Patrimoniale in base al D.lgs.118/2011 (Descrizione)	Classificazione secondo il piano dei conti dello Stato Patrimoniale in base al D.lgs.118/2011 (Codice)	Classificazione ai sensi del codice civile (demaniale, disponibile, indisponibile)	Foglio	Particella	Superficie mq	Provincia	Comune	Località	Bene soggetto ad ammortamento	Data di acquisizione	Modalità di acquisizione	Criterio di valutazione secondo i principi del D.lgs 118/2011	Valore dell'immobile secondo i principi del D.lgs 118/2011 al 31/12/2019 (euro)	Valore dell'immobile secondo i principi del D.lgs 118/2011 al 31/12/2018 (euro)	Ente Gestore	Note
35570	TERRENI DEMANIALI	1.2.2.01.03.01.001	Demaniale	93	307	875	PG	TODI		No	13/11/2009	TRASFERIMENTO A TITOLO GRATUITO	Valore catastale	95,88	95,88	PROVINCIA	
35494	TERRENI DEMANIALI	1.2.2.01.03.01.001	Demaniale	26	212	90	PG	TODI		No	04/12/2009	TRASFERIMENTO A TITOLO GRATUITO	Valore catastale	102,38	102,38	PROVINCIA	
35497	TERRENI DEMANIALI	1.2.2.01.03.01.001	Demaniale	26	218	980	PG	TODI		No	04/12/2009	TRASFERIMENTO A TITOLO GRATUITO	Valore catastale	862,88	862,88	PROVINCIA	
35500	TERRENI DEMANIALI	1.2.2.01.03.01.001	Demaniale	26	221	50	PG	TODI		No	04/12/2009	TRASFERIMENTO A TITOLO GRATUITO	Valore catastale	35,75	35,75	PROVINCIA	
35502	TERRENI DEMANIALI	1.2.2.01.03.01.001	Demaniale	26	223	900	PG	TODI		No	04/12/2009	TRASFERIMENTO A TITOLO GRATUITO	Valore catastale	641,88	641,88	PROVINCIA	
35479	TERRENI DEMANIALI	1.2.2.01.03.01.001	Demaniale	158	245	107	PG	TODI		No	30/10/2009	ACQUISIZIONE	Valore acquisizione	167,82	167,82	UMBRIA TPL E MOBILITA' S.p.A.	
35408	TERRENI DEMANIALI	1.2.2.01.03.01.001	Demaniale	141	51	7.770	PG	TODI		No	24/07/2007	TRASFERIMENTO A TITOLO GRATUITO	Valore catastale	0,00	0,00	UMBRIA TPL E MOBILITA' S.p.A.	
35410	TERRENI DEMANIALI	1.2.2.01.03.01.001	Demaniale	157	24	23.810	PG	TODI		No	24/07/2007	TRASFERIMENTO A TITOLO GRATUITO	Valore catastale	0,00	0,00	UMBRIA TPL E MOBILITA' S.p.A.	
35535	TERRENI DEMANIALI	1.2.2.01.03.01.001	Demaniale	91	35	2.070	PG	TODI		No	13/11/2009	TRASFERIMENTO A TITOLO GRATUITO	Valore catastale	225,88	225,88	PROVINCIA	
35536	TERRENI DEMANIALI	1.2.2.01.03.01.001	Demaniale	91	36	1.480	PG	TODI		No	13/11/2009	TRASFERIMENTO A TITOLO GRATUITO	Valore catastale	160,88	160,88	PROVINCIA	
35523	TERRENI DEMANIALI	1.2.2.01.03.01.001	Demaniale	83	37	4.050	PG	TODI		No	13/11/2009	TRASFERIMENTO A TITOLO GRATUITO	Valore catastale	442,00	442,00	PROVINCIA	
41007	TERRENI DEMANIALI	1.2.2.01.03.01.001	Demaniale	75	1664	185	PG	TODI	VIA STAZIONE PONTERIO		13/11/2009	ACQUISIZIONE	Valore catastale	0,00	0,00	PROVINCIA	Area di pertinenza della strada
35534	TERRENI DEMANIALI	1.2.2.01.03.01.001	Demaniale	91	16	420	PG	TODI		No	13/11/2009	TRASFERIMENTO A TITOLO GRATUITO	Valore catastale	45,50	45,50	PROVINCIA	
35433	TERRENI DEMANIALI	1.2.2.01.03.01.001	Demaniale	141	542	362	PG	TODI		No	30/09/2008	ESPROPRIO	Valore catastale	258,38	258,38	UMBRIA TPL E MOBILITA' S.p.A.	Il valore del bene è stato determinato con il criterio Valore Catastale in quanto non si conosce il valore di esproprio
35478	TERRENI DEMANIALI	1.2.2.01.03.01.001	Demaniale	158	243	387	PG	TODI		No	30/10/2009	ACQUISIZIONE	Valore acquisizione	606,97	606,97	UMBRIA TPL E MOBILITA' S.p.A.	
35390	TERRENI DEMANIALI	1.2.2.01.03.01.001	Demaniale	60	98	6.740	PG	TODI		No	24/07/2007	TRASFERIMENTO A TITOLO GRATUITO	Valore catastale	0,00	0,00	UMBRIA TPL E MOBILITA' S.p.A.	
35421	TERRENI DEMANIALI	1.2.2.01.03.01.001	Demaniale	122	640	270	PG	TODI		No	24/07/2007	TRASFERIMENTO A TITOLO GRATUITO	Valore catastale	0,00	0,00	UMBRIA TPL E MOBILITA' S.p.A.	
35447	TERRENI DEMANIALI	1.2.2.01.03.01.001	Demaniale	140	215	9	PG	TODI		No	09/01/2009	ACQUISIZIONE	Valore acquisizione	24,49	24,49	UMBRIA TPL E MOBILITA' S.p.A.	
35415	TERRENI DEMANIALI	1.2.2.01.03.01.001	Demaniale	159	105	1.700	PG	TODI		No	24/07/2007	TRASFERIMENTO A TITOLO GRATUITO	Valore catastale	0,00	0,00	UMBRIA TPL E MOBILITA' S.p.A.	
35554	TERRENI DEMANIALI	1.2.2.01.03.01.001	Demaniale	94	192	330	PG	TODI		No	13/11/2009	TRASFERIMENTO A TITOLO GRATUITO	Valore catastale	35,75	35,75	PROVINCIA	

Numero Identificativo (da sistema informativo)	Classificazione secondo il piano dei conti dello Stato Patrimoniale in base al D.lgs.118/2011 (Descrizione)	Classificazione secondo il piano dei conti dello Stato Patrimoniale in base al D.lgs.118/2011 (Codice)	Classificazione ai sensi del codice civile (demaniale, disponibile, indisponibile)	Foglio	Particella	Superficie mq	Provincia	Comune	Località	Bene soggetto ad ammortamento	Data di acquisizione	Modalità di acquisizione	Criterio di valutazione secondo i principi del D.lgs 118/2011	Valore dell'immobile secondo i principi del D.lgs 118/2011 al 31/12/2019 (euro)	Valore dell'immobile secondo i principi del D.lgs 118/2011 al 31/12/2018 (euro)	Ente Gestore	Note
35559	TERRENI DEMANIALI	1.2.2.01.03.01.001	Demaniale	95	92	960	PG	TODI		No	13/11/2009	TRASFERIMENTO A TITOLO GRATUITO	Valore catastale	684,13	684,13	PROVINCIA	
41008	TERRENI DEMANIALI	1.2.2.01.03.01.001	Demaniale	75	1665	185	PG	TODI	VIA STAZIONE PONTERIO		13/11/2009	ACQUISIZIONE	Valore catastale	0,00	0,00	PROVINCIA	Area di pertinenza della strada
35404	TERRENI DEMANIALI	1.2.2.01.03.01.001	Demaniale	120	558	416	PG	TODI		No	24/07/2007	TRASFERIMENTO A TITOLO GRATUITO	Valore catastale	0,00	0,00	UMBRIA TPL E MOBILITA' S.p.A.	
35402	TERRENI DEMANIALI	1.2.2.01.03.01.001	Demaniale	100	117	190	PG	TODI		No	24/07/2007	TRASFERIMENTO A TITOLO GRATUITO	Valore catastale	167,38	167,38	UMBRIA TPL E MOBILITA' S.p.A.	
35405	TERRENI DEMANIALI	1.2.2.01.03.01.001	Demaniale	121	30	1.410	PG	TODI		No	24/07/2007	TRASFERIMENTO A TITOLO GRATUITO	Valore catastale	1.243,13	1.243,13	UMBRIA TPL E MOBILITA' S.p.A.	
35407	TERRENI DEMANIALI	1.2.2.01.03.01.001	Demaniale	122	66	280	PG	TODI		No	24/07/2007	TRASFERIMENTO A TITOLO GRATUITO	Valore catastale	37,38	37,38	UMBRIA TPL E MOBILITA' S.p.A.	
35411	TERRENI DEMANIALI	1.2.2.01.03.01.001	Demaniale	158	52	33.210	PG	TODI		No	24/07/2007	TRASFERIMENTO A TITOLO GRATUITO	Valore catastale	0,00	0,00	UMBRIA TPL E MOBILITA' S.p.A.	
35413	TERRENI DEMANIALI	1.2.2.01.03.01.001	Demaniale	158	75	440	PG	TODI		No	24/07/2007	TRASFERIMENTO A TITOLO GRATUITO	Valore catastale	0,00	0,00	UMBRIA TPL E MOBILITA' S.p.A.	
35416	TERRENI DEMANIALI	1.2.2.01.03.01.001	Demaniale	160	42	14.120	PG	TODI		No	24/07/2007	TRASFERIMENTO A TITOLO GRATUITO	Valore catastale	0,00	0,00	UMBRIA TPL E MOBILITA' S.p.A.	
35419	TERRENI DEMANIALI	1.2.2.01.03.01.001	Demaniale	122	638	8.377	PG	TODI		No	24/07/2007	TRASFERIMENTO A TITOLO GRATUITO	Valore catastale	0,00	0,00	UMBRIA TPL E MOBILITA' S.p.A.	
35420	TERRENI DEMANIALI	1.2.2.01.03.01.001	Demaniale	122	639	1.503	PG	TODI		No	24/07/2007	TRASFERIMENTO A TITOLO GRATUITO	Valore catastale	0,00	0,00	UMBRIA TPL E MOBILITA' S.p.A.	
35424	TERRENI DEMANIALI	1.2.2.01.03.01.001	Demaniale	121	573	555	PG	TODI		No	24/07/2007	TRASFERIMENTO A TITOLO GRATUITO	Valore catastale	0,00	0,00	UMBRIA TPL E MOBILITA' S.p.A.	
35426	TERRENI DEMANIALI	1.2.2.01.03.01.001	Demaniale	122	632	736	PG	TODI		No	30/09/2008	ESPROPRIO	Valore catastale	648,38	648,38	UMBRIA TPL E MOBILITA' S.p.A.	Il valore del bene è stato determinato con il criterio Valore Catastale in quanto non si conosce il valore di esproprio
35519	TERRENI DEMANIALI	1.2.2.01.03.01.001	Demaniale	82	48	1.080	PG	TODI		No	13/11/2009	TRASFERIMENTO A TITOLO GRATUITO	Valore catastale	118,63	118,63	PROVINCIA	
35524	TERRENI DEMANIALI	1.2.2.01.03.01.001	Demaniale	83	61	6.560	PG	TODI		No	13/11/2009	TRASFERIMENTO A TITOLO GRATUITO	Valore catastale	715,00	715,00	PROVINCIA	
35525	TERRENI DEMANIALI	1.2.2.01.03.01.001	Demaniale	83	72	2.640	PG	TODI		No	13/11/2009	TRASFERIMENTO A TITOLO GRATUITO	Valore catastale	287,63	287,63	PROVINCIA	
35527	TERRENI DEMANIALI	1.2.2.01.03.01.001	Demaniale	84	8	610	PG	TODI		No	13/11/2009	TRASFERIMENTO A TITOLO GRATUITO	Valore catastale	66,63	66,63	PROVINCIA	
35389	TERRENI DEMANIALI	1.2.2.01.03.01.001	Demaniale	60	75	4.860	PG	TODI		No	24/07/2007	TRASFERIMENTO A TITOLO GRATUITO	Valore catastale	0,00	0,00	UMBRIA TPL E MOBILITA' S.p.A.	
35392	TERRENI DEMANIALI	1.2.2.01.03.01.001	Demaniale	74	75	220	PG	TODI		No	24/07/2007	TRASFERIMENTO A TITOLO GRATUITO	Valore catastale	29,25	29,25	UMBRIA TPL E MOBILITA' S.p.A.	
35396	TERRENI DEMANIALI	1.2.2.01.03.01.001	Demaniale	75	20	6.100	PG	TODI		No	24/07/2007	TRASFERIMENTO A TITOLO GRATUITO	Valore catastale	0,00	0,00	UMBRIA TPL E MOBILITA' S.p.A.	

Numero Identificativo (da sistema informativo)	Classificazione secondo il piano dei conti dello Stato Patrimoniale in base al D.lgs.118/2011 (Descrizione)	Classificazione secondo il piano dei conti dello Stato Patrimoniale in base al D.lgs.118/2011 (Codice)	Classificazione ai sensi del codice civile (demaniale, disponibile, indisponibile)	Foglio	Particella	Superficie mq	Provincia	Comune	Località	Bene soggetto ad ammortamento	Data di acquisizione	Modalità di acquisizione	Criterio di valutazione secondo i principi del D.lgs 118/2011	Valore dell'immobile secondo i principi del D.lgs 118/2011 al 31/12/2019 (euro)	Valore dell'immobile secondo i principi del D.lgs 118/2011 al 31/12/2018 (euro)	Ente Gestore	Note
35470	TERRENI DEMANIALI	1.2.2.01.03.01.001	Demaniale	141	563	260	PG	TODI		No	09/01/2009	ACQUISIZIONE	Valore acquisizione	707,61	707,61	UMBRIA TPL E MOBILITA' S.p.A.	
35471	TERRENI DEMANIALI	1.2.2.01.03.01.001	Demaniale	141	566	83	PG	TODI		No	09/01/2009	ACQUISIZIONE	Valore acquisizione	225,89	225,89	UMBRIA TPL E MOBILITA' S.p.A.	
35381	TERRENI DEMANIALI	1.2.2.01.03.01.001	Demaniale	28	43	480	PG	TODI		No	24/07/2007	TRASFERIMENTO A TITOLO GRATUITO	Valore catastale	544,38	544,38	UMBRIA TPL E MOBILITA' S.p.A.	
35383	TERRENI DEMANIALI	1.2.2.01.03.01.001	Demaniale	29	81	1.860	PG	TODI		No	24/07/2007	TRASFERIMENTO A TITOLO GRATUITO	Valore catastale	1.327,63	1.327,63	UMBRIA TPL E MOBILITA' S.p.A.	
35458	TERRENI DEMANIALI	1.2.2.01.03.01.001	Demaniale	121	570	174	PG	TODI		No	09/01/2009	ACQUISIZIONE	Valore acquisizione	473,56	473,56	UMBRIA TPL E MOBILITA' S.p.A.	
35409	TERRENI DEMANIALI	1.2.2.01.03.01.001	Demaniale	141	67	160	PG	TODI		No	24/07/2007	TRASFERIMENTO A TITOLO GRATUITO	Valore catastale	21,13	21,13	UMBRIA TPL E MOBILITA' S.p.A.	
35401	TERRENI DEMANIALI	1.2.2.01.03.01.001	Demaniale	100	110	300	PG	TODI		No	24/07/2007	TRASFERIMENTO A TITOLO GRATUITO	Valore catastale	32,50	32,50	UMBRIA TPL E MOBILITA' S.p.A.	
35473	TERRENI DEMANIALI	1.2.2.01.03.01.001	Demaniale	100	1136	3.369	PG	TODI		No	02/02/2009	ACQUISIZIONE	Valore acquisizione	2.977,95	2.977,95	UMBRIA TPL E MOBILITA' S.p.A.	
35564	TERRENI DEMANIALI	1.2.2.01.03.01.001	Demaniale	97	3	560	PG	TODI		No	13/11/2009	TRASFERIMENTO A TITOLO GRATUITO	Valore catastale	27,63	27,63	PROVINCIA	
35552	TERRENI DEMANIALI	1.2.2.01.03.01.001	Demaniale	94	177	220	PG	TODI		No	13/11/2009	TRASFERIMENTO A TITOLO GRATUITO	Valore catastale	11,38	11,38	PROVINCIA	
35553	TERRENI DEMANIALI	1.2.2.01.03.01.001	Demaniale	94	191	88	PG	TODI		No	13/11/2009	TRASFERIMENTO A TITOLO GRATUITO	Valore catastale	9,75	9,75	PROVINCIA	
35557	TERRENI DEMANIALI	1.2.2.01.03.01.001	Demaniale	94	197	140	PG	TODI		No	13/11/2009	TRASFERIMENTO A TITOLO GRATUITO	Valore catastale	14,63	14,63	PROVINCIA	
35561	TERRENI DEMANIALI	1.2.2.01.03.01.001	Demaniale	95	138	140	PG	TODI		No	13/11/2009	TRASFERIMENTO A TITOLO GRATUITO	Valore catastale	14,63	14,63	PROVINCIA	
35563	TERRENI DEMANIALI	1.2.2.01.03.01.001	Demaniale	95	153	470	PG	TODI		No	13/11/2009	TRASFERIMENTO A TITOLO GRATUITO	Valore catastale	24,38	24,38	PROVINCIA	
35495	TERRENI DEMANIALI	1.2.2.01.03.01.001	Demaniale	26	213	230	PG	TODI		No	04/12/2009	TRASFERIMENTO A TITOLO GRATUITO	Valore catastale	260,00	260,00	PROVINCIA	
35498	TERRENI DEMANIALI	1.2.2.01.03.01.001	Demaniale	26	219	500	PG	TODI		No	04/12/2009	TRASFERIMENTO A TITOLO GRATUITO	Valore catastale	440,38	440,38	PROVINCIA	
35503	TERRENI DEMANIALI	1.2.2.01.03.01.001	Demaniale	26	224	560	PG	TODI		No	04/12/2009	TRASFERIMENTO A TITOLO GRATUITO	Valore catastale	494,00	494,00	PROVINCIA	
35504	TERRENI DEMANIALI	1.2.2.01.03.01.001	Demaniale	26	225	120	PG	TODI		No	04/12/2009	TRASFERIMENTO A TITOLO GRATUITO	Valore catastale	136,50	136,50	PROVINCIA	
35506	TERRENI DEMANIALI	1.2.2.01.03.01.001	Demaniale	67	65	550	PG	TODI		No	13/11/2009	TRASFERIMENTO A TITOLO GRATUITO	Valore catastale	60,13	60,13	PROVINCIA	
35511	TERRENI DEMANIALI	1.2.2.01.03.01.001	Demaniale	69	78	310	PG	TODI		No	13/11/2009	TRASFERIMENTO A TITOLO GRATUITO	Valore catastale	34,13	34,13	PROVINCIA	

Numero Identificativo (da sistema informativo)	Classificazione secondo il piano dei conti dello Stato Patrimoniale in base al D.lgs.118/2011 (Descrizione)	Classificazione secondo il piano dei conti dello Stato Patrimoniale in base al D.lgs.118/2011 (Codice)	Classificazione ai sensi del codice civile (demaniale, disponibile, indisponibile)	Foglio	Particella	Superficie mq	Provincia	Comune	Località	Bene soggetto ad ammortamento	Data di acquisizione	Modalità di acquisizione	Criterio di valutazione secondo i principi del D.lgs 118/2011	Valore dell'immobile secondo i principi del D.lgs 118/2011 al 31/12/2019 (euro)	Valore dell'immobile secondo i principi del D.lgs 118/2011 al 31/12/2018 (euro)	Ente Gestore	Note
35441	TERRENI DEMANIALI	1.2.2.01.03.01.001	Demaniale	141	559	150	PG	TODI		No	09/01/2009	ESPROPRIO	Valore acquisizione	436,49	436,49	UMBRIA TPL E MOBILITA' S.p.A.	
35442	TERRENI DEMANIALI	1.2.2.01.03.01.001	Demaniale	141	560	20	PG	TODI		No	09/01/2009	ESPROPRIO	Valore acquisizione	58,20	58,20	UMBRIA TPL E MOBILITA' S.p.A.	
35443	TERRENI DEMANIALI	1.2.2.01.03.01.001	Demaniale	141	561	8	PG	TODI		No	09/01/2009	ACQUISIZIONE	Valore acquisizione	23,29	23,29	UMBRIA TPL E MOBILITA' S.p.A.	
35444	TERRENI DEMANIALI	1.2.2.01.03.01.001	Demaniale	140	212	441	PG	TODI		No	09/01/2009	ACQUISIZIONE	Valore acquisizione	1.200,22	1.200,22	UMBRIA TPL E MOBILITA' S.p.A.	
35571	TERRENI DEMANIALI	1.2.2.01.03.01.001	Demaniale	93	308	2.555	PG	TODI		No	13/11/2009	TRASFERIMENTO A TITOLO GRATUITO	Valore catastale	279,50	279,50	PROVINCIA	
35451	TERRENI DEMANIALI	1.2.2.01.03.01.001	Demaniale	140	221	1.037	PG	TODI		No	09/01/2009	ACQUISIZIONE	Valore acquisizione	2.822,29	2.822,29	UMBRIA TPL E MOBILITA' S.p.A.	
35453	TERRENI DEMANIALI	1.2.2.01.03.01.001	Demaniale	157	544	237	PG	TODI		No	09/01/2009	ACQUISIZIONE	Valore acquisizione	645,02	645,02	UMBRIA TPL E MOBILITA' S.p.A.	
35567	TERRENI DEMANIALI	1.2.2.01.03.01.001	Demaniale	97	40	440	PG	TODI		No	13/11/2009	TRASFERIMENTO A TITOLO GRATUITO	Valore catastale	11,38	11,38	PROVINCIA	
35569	TERRENI DEMANIALI	1.2.2.01.03.01.001	Demaniale	96	1562	330	PG	TODI	VIALE DELLA FABBRICA	No	13/11/2009	TRASFERIMENTO A TITOLO GRATUITO	Valore catastale	290,88	290,88	PROVINCIA	
35456	TERRENI DEMANIALI	1.2.2.01.03.01.001	Demaniale	121	563	2.253	PG	TODI		No	09/01/2009	ACQUISIZIONE	Valore acquisizione	6.131,75	6.131,75	UMBRIA TPL E MOBILITA' S.p.A.	
35491	TERRENI DEMANIALI	1.2.2.01.03.01.001	Demaniale	75	1666	555	PG	TODI		No	30/09/2008	ESPROPRIO	Valore catastale	628,88	628,88	PROVINCIA	Il valore del bene è stato determinato con il criterio Valore Catastale in quanto non si conosce il valore di esproprio
35492	TERRENI DEMANIALI	1.2.2.01.03.01.001	Demaniale	26	184	15	PG	TODI		No	04/12/2009	TRASFERIMENTO A TITOLO GRATUITO	Valore catastale	0,00	0,00	PROVINCIA	
35483	TERRENI DEMANIALI	1.2.2.01.03.01.001	Demaniale	157	556	221	PG	TODI		No	30/10/2009	ACQUISIZIONE	Valore acquisizione	346,63	346,63	UMBRIA TPL E MOBILITA' S.p.A.	
35487	TERRENI DEMANIALI	1.2.2.01.03.01.001	Demaniale	158	248	37	PG	TODI		No	30/10/2009	ACQUISIZIONE	Valore catastale	26,00	26,00	UMBRIA TPL E MOBILITA' S.p.A.	Il valore del bene è stato determinato con il criterio Valore Catastale in quanto non si conosce il valore di acquisizione
35488	TERRENI DEMANIALI	1.2.2.01.03.01.001	Demaniale	157	548	418	PG	TODI		No	30/10/2009	ACQUISIZIONE	Valore acquisizione	636,80	636,80	UMBRIA TPL E MOBILITA' S.p.A.	
35547	TERRENI DEMANIALI	1.2.2.01.03.01.001	Demaniale	93	32	930	PG	TODI		No	13/11/2009	TRASFERIMENTO A TITOLO GRATUITO	Valore catastale	100,75	100,75	PROVINCIA	
35548	TERRENI DEMANIALI	1.2.2.01.03.01.001	Demaniale	93	103	60	PG	TODI		No	13/11/2009	TRASFERIMENTO A TITOLO GRATUITO	Valore catastale	1,63	1,63	PROVINCIA	
35476	TERRENI DEMANIALI	1.2.2.01.03.01.001	Demaniale	160	550	66	PG	TODI		No	02/02/2009	ACQUISIZIONE	Valore acquisizione	100,55	100,55	UMBRIA TPL E MOBILITA' S.p.A.	
35477	TERRENI DEMANIALI	1.2.2.01.03.01.001	Demaniale	157	552	383	PG	TODI		No	30/10/2009	ACQUISIZIONE	Valore acquisizione	583,47	583,47	UMBRIA TPL E MOBILITA' S.p.A.	
35481	TERRENI DEMANIALI	1.2.2.01.03.01.001	Demaniale	157	553	39	PG	TODI		No	30/10/2009	ACQUISIZIONE	Valore acquisizione	61,16	61,16	UMBRIA TPL E MOBILITA' S.p.A.	

Numero Identificativo (da sistema informativo)	Classificazione secondo il piano dei conti dello Stato Patrimoniale in base al D.lgs.118/2011 (Descrizione)	Classificazione secondo il piano dei conti dello Stato Patrimoniale in base al D.lgs.118/2011 (Codice)	Classificazione ai sensi del codice civile (demaniale, disponibile, indisponibile)	Foglio	Particella	Superficie mq	Provincia	Comune	Località	Bene soggetto ad ammortamento	Data di acquisizione	Modalità di acquisizione	Criterio di valutazione secondo i principi del D.lgs 118/2011	Valore dell'immobile secondo i principi del D.lgs 118/2011 al 31/12/2019 (euro)	Valore dell'immobile secondo i principi del D.lgs 118/2011 al 31/12/2018 (euro)	Ente Gestore	Note
35461	TERRENI DEMANIALI	1.2.2.01.03.01.001	Demaniale	121	578	313	PG	TODI		No	09/01/2009	ACQUISIZIONE	Valore acquisizione	851,86	851,86	UMBRIA TPL E MOBILITA' S.p.A.	
35462	TERRENI DEMANIALI	1.2.2.01.03.01.001	Demaniale	121	579	150	PG	TODI		No	09/01/2009	ACQUISIZIONE	Valore acquisizione	408,24	408,24	UMBRIA TPL E MOBILITA' S.p.A.	
35464	TERRENI DEMANIALI	1.2.2.01.03.01.001	Demaniale	121	582	1.006	PG	TODI		No	09/01/2009	ACQUISIZIONE	Valore acquisizione	2.737,93	2.737,93	UMBRIA TPL E MOBILITA' S.p.A.	
35468	TERRENI DEMANIALI	1.2.2.01.03.01.001	Demaniale	141	548	744	PG	TODI		No	09/01/2009	ACQUISIZIONE	Valore acquisizione	2.024,87	2.024,87	UMBRIA TPL E MOBILITA' S.p.A.	
35545	TERRENI DEMANIALI	1.2.2.01.03.01.001	Demaniale	93	25	210	PG	TODI		No	13/11/2009	TRASFERIMENTO A TITOLO GRATUITO	Valore catastale	22,75	22,75	PROVINCIA	
35446	TERRENI DEMANIALI	1.2.2.01.03.01.001	Demaniale	140	214	72	PG	TODI		No	09/01/2009	ACQUISIZIONE	Valore acquisizione	195,95	195,95	UMBRIA TPL E MOBILITA' S.p.A.	
35448	TERRENI DEMANIALI	1.2.2.01.03.01.001	Demaniale	140	217	2.139	PG	TODI		No	09/01/2009	ACQUISIZIONE	Valore acquisizione	5.821,49	5.821,49	UMBRIA TPL E MOBILITA' S.p.A.	
35450	TERRENI DEMANIALI	1.2.2.01.03.01.001	Demaniale	140	219	642	PG	TODI		No	09/01/2009	ACQUISIZIONE	Valore acquisizione	1.747,26	1.747,26	UMBRIA TPL E MOBILITA' S.p.A.	
35430	TERRENI DEMANIALI	1.2.2.01.03.01.001	Demaniale	122	637	174	PG	TODI		No	30/09/2008	ESPROPRIO	Valore catastale	152,75	152,75	UMBRIA TPL E MOBILITA' S.p.A.	Il valore del bene è stato determinato con il criterio Valore Catastale in quanto non si conosce il valore di esproprio
35434	TERRENI DEMANIALI	1.2.2.01.03.01.001	Demaniale	141	543	284	PG	TODI		No	30/09/2008	ESPROPRIO	Valore catastale	203,13	203,13	UMBRIA TPL E MOBILITA' S.p.A.	Il valore del bene è stato determinato con il criterio Valore Catastale in quanto non si conosce il valore di esproprio
35435	TERRENI DEMANIALI	1.2.2.01.03.01.001	Demaniale	141	551	225	PG	TODI		No	30/09/2008	ESPROPRIO	Valore catastale	160,88	160,88	UMBRIA TPL E MOBILITA' S.p.A.	Il valore del bene è stato determinato con il criterio Valore Catastale in quanto non si conosce il valore di esproprio
35439	TERRENI DEMANIALI	1.2.2.01.03.01.001	Demaniale	141	556	65	PG	TODI		No	30/09/2008	ESPROPRIO	Valore catastale	6,50	6,50	UMBRIA TPL E MOBILITA' S.p.A.	Il valore del bene è stato determinato con il criterio Valore Catastale in quanto non si conosce il valore di esproprio
35440	TERRENI DEMANIALI	1.2.2.01.03.01.001	Demaniale	141	557	50	PG	TODI		No	30/09/2008	ESPROPRIO	Valore catastale	4,88	4,88	UMBRIA TPL E MOBILITA' S.p.A.	Il valore del bene è stato determinato con il criterio Valore Catastale in quanto non si conosce il valore di esproprio
35539	TERRENI DEMANIALI	1.2.2.01.03.01.001	Demaniale	91	124	6.490	PG	TODI		No	13/11/2009	TRASFERIMENTO A TITOLO GRATUITO	Valore catastale	708,50	708,50	PROVINCIA	
35542	TERRENI DEMANIALI	1.2.2.01.03.01.001	Demaniale	93	1	670	PG	TODI		No	13/11/2009	TRASFERIMENTO A TITOLO GRATUITO	Valore catastale	73,13	73,13	PROVINCIA	
35543	TERRENI DEMANIALI	1.2.2.01.03.01.001	Demaniale	93	12	160	PG	TODI		No	13/11/2009	TRASFERIMENTO A TITOLO GRATUITO	Valore catastale	1,63	1,63	PROVINCIA	
40587	TERRENI DEMANIALI	1.2.2.01.03.01.001	Demaniale	19	564	30	PG	TORGIANO		No	22/04/2015	ESPROPRIO	Valore acquisizione	191,79	191,79	CONSORZIO BONIFICA	
40588	TERRENI DEMANIALI	1.2.2.01.03.01.001	Demaniale	19	561	30	PG	TORGIANO		No	22/04/2015	ESPROPRIO	Valore acquisizione	191,79	191,79	CONSORZIO BONIFICA	
35662	TERRENI DEMANIALI	1.2.2.01.03.01.001	Demaniale	42	1134	3.174	PG	TREVI		No	08/11/2007	ESPROPRIO	Valore catastale	5.460,00	5.460,00	PROVINCIA	Il valore del bene è stato determinato con il criterio Valore Catastale in quanto non si conosce il valore di esproprio
35637	TERRENI DEMANIALI	1.2.2.01.03.01.001	Demaniale	2	502	185	PG	TREVI		No	28/11/1997	ACQUISIZIONE	Valore catastale	78,00	78,00	AGENZIA FORESTALE REGIONALE	Il valore del bene è stato determinato con il criterio Valore Catastale in quanto non si conosce il valore di acquisizione

Numero Identificativo (da sistema informativo)	Classificazione secondo il piano dei conti dello Stato Patrimoniale in base al D.lgs.118/2011 (Descrizione)	Classificazione secondo il piano dei conti dello Stato Patrimoniale in base al D.lgs.118/2011 (Codice)	Classificazione ai sensi del codice civile (demaniale, disponibile, indisponibile)	Foglio	Particella	Superficie mq	Provincia	Comune	Località	Bene soggetto ad ammortamento	Data di acquisizione	Modalità di acquisizione	Criterio di valutazione secondo i principi del D.lgs 118/2011	Valore dell'immobile secondo i principi del D.lgs 118/2011 al 31/12/2019 (euro)	Valore dell'immobile secondo i principi del D.lgs 118/2011 al 31/12/2018 (euro)	Ente Gestore	Note
35639	TERRENI DEMANIALI	1.2.2.01.03.01.001	Demaniale	41	423	300	PG	TREVI		No	14/11/1986	ESPROPRIO	Valore acquisizione	584,97	584,97	AGENZIA FORESTALE REGIONALE	
35653	TERRENI DEMANIALI	1.2.2.01.03.01.001	Demaniale	42	516	159	PG	TREVI		No	25/07/1991	ACQUISIZIONE	Valore catastale	0,00	0,00	CONSORZIO BONIFICA	Il valore del bene è stato determinato con il criterio Valore Catastale in quanto non si conosce il valore di acquisizione
35644	TERRENI DEMANIALI	1.2.2.01.03.01.001	Demaniale	42	440	170	PG	TREVI		No	10/04/1986	ESPROPRIO	Valore acquisizione	160,67	160,67	CONSORZIO BONIFICA	Sulla particella insiste parte del bene denominato "Bacino di raccolta acque-Trevi"
35658	TERRENI DEMANIALI	1.2.2.01.03.01.001	Demaniale	27	1788	151	PG	TREVI		No	08/11/2007	ESPROPRIO	Valore catastale	107,25	107,25	PROVINCIA	Il valore del bene è stato determinato con il criterio Valore Catastale in quanto non si conosce il valore di esproprio
35657	TERRENI DEMANIALI	1.2.2.01.03.01.001	Demaniale	27	1787	272	PG	TREVI		No	08/11/2007	ESPROPRIO	Valore catastale	193,38	193,38	PROVINCIA	Il valore del bene è stato determinato con il criterio Valore Catastale in quanto non si conosce il valore di esproprio
35655	TERRENI DEMANIALI	1.2.2.01.03.01.001	Demaniale	48	280	11	PG	TREVI		No	25/08/2003	ESPROPRIO	Valore catastale	11,38	11,38	AGENZIA FORESTALE REGIONALE	Il valore del bene è stato determinato con il criterio Valore Catastale in quanto non si conosce il valore di esproprio
35661	TERRENI DEMANIALI	1.2.2.01.03.01.001	Demaniale	42	1132	914	PG	TREVI		No	08/11/2007	ESPROPRIO	Valore catastale	651,63	651,63	PROVINCIA	Il valore del bene è stato determinato con il criterio Valore Catastale in quanto non si conosce il valore di esproprio
35667	TERRENI DEMANIALI	1.2.2.01.03.01.001	Demaniale	10	141	20	PG	TREVI		No	13/11/2009	TRASFERIMENTO A TITOLO GRATUITO	Valore catastale	0,00	0,00	PROVINCIA	
35664	TERRENI DEMANIALI	1.2.2.01.03.01.001	Demaniale	42	1135	3.798	PG	TREVI		No	08/11/2007	ESPROPRIO	Valore catastale	6.534,13	6.534,13	PROVINCIA	Il valore del bene è stato determinato con il criterio Valore Catastale in quanto non si conosce il valore di esproprio
35663	TERRENI DEMANIALI	1.2.2.01.03.01.001	Demaniale	42	1133	2.461	PG	TREVI		No	08/11/2007	ESPROPRIO	Valore catastale	4.234,75	4.234,75	PROVINCIA	Il valore del bene è stato determinato con il criterio Valore Catastale in quanto non si conosce il valore di esproprio
35650	TERRENI DEMANIALI	1.2.2.01.03.01.001	Demaniale	42	502	100	PG	TREVI		No	13/04/1992	ACQUISIZIONE	Valore catastale	58,50	58,50	CONSORZIO BONIFICA	Il valore del bene è stato determinato con il criterio Valore Catastale in quanto non si conosce il valore di acquisizione-Sulla particella insiste parte del bene denominato "Bacino di raccolta acque-Trevi"
35648	TERRENI DEMANIALI	1.2.2.01.03.01.001	Demaniale	42	488	860	PG	TREVI		No	13/04/1992	ACQUISIZIONE	Valore catastale	505,38	505,38	CONSORZIO BONIFICA	Il valore del bene è stato determinato con il criterio Valore Catastale in quanto non si conosce il valore di acquisizione-Sulla particella insiste parte del bene denominato "Bacino di raccolta acque-Trevi"
35646	TERRENI DEMANIALI	1.2.2.01.03.01.001	Demaniale	42	486	480	PG	TREVI		No	16/07/1987	ESPROPRIO	Valore acquisizione	203,95	203,95	CONSORZIO BONIFICA	Sulla particella insiste parte del bene denominato "Bacino di raccolta acque-Trevi"
35642	TERRENI DEMANIALI	1.2.2.01.03.01.001	Demaniale	41	1073	46	PG	TREVI		No	25/08/2003	ESPROPRIO	Valore catastale	60,13	60,13	AGENZIA FORESTALE REGIONALE	Il valore del bene è stato determinato con il criterio Valore Catastale in quanto non si conosce il valore di esproprio
35641	TERRENI DEMANIALI	1.2.2.01.03.01.001	Demaniale	41	1071	45	PG	TREVI		No	25/08/2003	ESPROPRIO	Valore catastale	32,50	32,50	AGENZIA FORESTALE REGIONALE	Il valore del bene è stato determinato con il criterio Valore Catastale in quanto non si conosce il valore di esproprio
35640	TERRENI DEMANIALI	1.2.2.01.03.01.001	Demaniale	41	1069	31	PG	TREVI		No	25/08/2003	ESPROPRIO	Valore catastale	53,63	53,63	AGENZIA FORESTALE REGIONALE	Il valore del bene è stato determinato con il criterio Valore Catastale in quanto non si conosce il valore di esproprio .
35654	TERRENI DEMANIALI	1.2.2.01.03.01.001	Demaniale	42	1064	44	PG	TREVI		No	25/08/2003	ESPROPRIO	Valore catastale	30,88	30,88	CONSORZIO BONIFICA	Il valore del bene è stato determinato con il criterio Valore Catastale in quanto non si conosce il valore di esproprio
35656	TERRENI DEMANIALI	1.2.2.01.03.01.001	Demaniale	55	188	10	PG	TREVI		No	25/08/2003	ESPROPRIO	Valore catastale	9,75	9,75	AGENZIA FORESTALE REGIONALE	Il valore del bene è stato determinato con il criterio Valore Catastale in quanto non si conosce il valore di esproprio
35647	TERRENI DEMANIALI	1.2.2.01.03.01.001	Demaniale	42	487	60	PG	TREVI		No	13/04/1992	ACQUISIZIONE	Valore catastale	35,75	35,75	CONSORZIO BONIFICA	Il valore del bene è stato determinato con il criterio Valore Catastale in quanto non si conosce il valore di acquisizione-Sulla particella insiste parte del bene denominato "Bacino di raccolta acque-Trevi"
35638	TERRENI DEMANIALI	1.2.2.01.03.01.001	Demaniale	38	502	140	PG	TREVI		No	17/10/1997	ACQUISIZIONE	Valore catastale	0,00	0,00	AGENZIA FORESTALE REGIONALE	Il valore del bene è stato determinato con il criterio Valore Catastale in quanto non si conosce il valore di acquisizione

Numero Identificativo (da sistema informativo)	Classificazione secondo il piano dei conti dello Stato Patrimoniale in base al D.lgs.118/2011 (Descrizione)	Classificazione secondo il piano dei conti dello Stato Patrimoniale in base al D.lgs.118/2011 (Codice)	Classificazione ai sensi del codice civile (demaniale, disponibile, indisponibile)	Foglio	Particella	Superficie mq	Provincia	Comune	Località	Bene soggetto ad ammortamento	Data di acquisizione	Modalità di acquisizione	Criterio di valutazione secondo i principi del D.lgs 118/2011	Valore dell'immobile secondo i principi del D.lgs 118/2011 al 31/12/2019 (euro)	Valore dell'immobile secondo i principi del D.lgs 118/2011 al 31/12/2018 (euro)	Ente Gestore	Note
35636	TERRENI DEMANIALI	1.2.2.01.03.01.001	Demaniale	2	3	1.015	PG	TREVI		No	28/11/1997	ACQUISIZIONE	Valore catastale	425,75	425,75	AGENZIA FORESTALE REGIONALE	Il valore del bene è stato determinato con il criterio Valore Catastale in quanto non si conosce il valore di acquisizione.
35668	TERRENI DEMANIALI	1.2.2.01.03.01.001	Demaniale	10	1803	275	PG	TREVI		No	13/11/2009	TRASFERIMENTO A TITOLO GRATUITO	Valore catastale	0,00	0,00	PROVINCIA	
35643	TERRENI DEMANIALI	1.2.2.01.03.01.001	Demaniale	42	174	4.090	PG	TREVI		No	10/04/1986	ESPROPRIO	Valore acquisizione	0,00	0,00	CONSORZIO BONIFICA	Catastralmente la p.lla è un semin arborato anche se ci ricade la maggior parte del bene denominato "Bacino di raccolta acque-Trevi". Valore acquisizione di euro 3.865.52-Il valore è riportato nei fabbricati!
35660	TERRENI DEMANIALI	1.2.2.01.03.01.001	Demaniale	27	1786	2.223	PG	TREVI		No	08/11/2007	ESPROPRIO	Valore catastale	2.239,25	2.239,25	PROVINCIA	Il valore del bene è stato determinato con il criterio Valore Catastale in quanto non si conosce il valore di esproprio
35665	TERRENI DEMANIALI	1.2.2.01.03.01.001	Demaniale	42	1131	4.749	PG	TREVI		No	08/11/2007	ESPROPRIO	Valore catastale	3.388,13	3.388,13	PROVINCIA	Il valore del bene è stato determinato con il criterio Valore Catastale in quanto non si conosce il valore di esproprio
35652	TERRENI DEMANIALI	1.2.2.01.03.01.001	Demaniale	42	504	80	PG	TREVI		No	13/04/1992	ACQUISIZIONE	Valore catastale	47,13	47,13	CONSORZIO BONIFICA	Il valore del bene è stato determinato con il criterio Valore Catastale in quanto non si conosce il valore di acquisizione-Sulla particella insiste parte del bene denominato "Bacino di raccolta acque-Trevi"
35666	TERRENI DEMANIALI	1.2.2.01.03.01.001	Demaniale	42	1144	220	PG	TREVI		No	19/10/2009	ESPROPRIO	Valore acquisizione	412,61	412,61	PROVINCIA	
35649	TERRENI DEMANIALI	1.2.2.01.03.01.001	Demaniale	42	489	560	PG	TREVI		No	13/04/1992	ACQUISIZIONE	Valore catastale	328,25	328,25	CONSORZIO BONIFICA	Il valore del bene è stato determinato con il criterio Valore Catastale in quanto non si conosce il valore di acquisizione-Sulla particella insiste parte del bene denominato "Bacino di raccolta acque-Trevi"
35645	TERRENI DEMANIALI	1.2.2.01.03.01.001	Demaniale	42	485	1.280	PG	TREVI		No	16/07/1987	ESPROPRIO	Valore acquisizione	543,88	543,88	CONSORZIO BONIFICA	Sulla particella insiste parte del bene denominato "Bacino di raccolta acque-Trevi"
35651	TERRENI DEMANIALI	1.2.2.01.03.01.001	Demaniale	42	503	210	PG	TREVI		No	13/04/1992	ACQUISIZIONE	Valore catastale	123,50	123,50	CONSORZIO BONIFICA	Il valore del bene è stato determinato con il criterio Valore Catastale in quanto non si conosce il valore di acquisizione-Sulla particella insiste parte del bene denominato "Bacino di raccolta acque-Trevi"
35659	TERRENI DEMANIALI	1.2.2.01.03.01.001	Demaniale	27	367	590	PG	TREVI		No	08/11/2007	ESPROPRIO	Valore catastale	420,88	420,88	PROVINCIA	Il valore del bene è stato determinato con il criterio Valore Catastale in quanto non si conosce il valore di esproprio
36380	TERRENI DEMANIALI	1.2.2.01.03.01.001	Demaniale	25	100	3.660	PG	TUORO SUL TRASIMENO		No	15/03/1985	TRASFERIMENTO A TITOLO GRATUITO	Valore catastale	2.764,13	2.764,13	PROVINCIA	PORTO LACUALE N. 7 NAVACCIA - Il valore degli investimenti effettuati dalla Provincia sulle infrastrutture regionali ricadenti all'interno della zona portuale n. 7 (darsena e opere varie) sono riportati sul fabbricato cod. 2332.
35678	TERRENI DEMANIALI	1.2.2.01.03.01.001	Demaniale	17	1231	2.330	PG	TUORO SUL TRASIMENO		No	02/10/1989	ACQUISIZIONE	Valore catastale	1.368,25	1.368,25	PROVINCIA	Il valore del bene è stato determinato con il criterio Valore Catastale in quanto non si conosce il valore di acquisizione.
35675	TERRENI DEMANIALI	1.2.2.01.03.01.001	Demaniale	17	1539	370	PG	TUORO SUL TRASIMENO		No	14/02/1990	ACQUISIZIONE	Valore acquisizione	685,00	685,00	PROVINCIA	
36384	TERRENI DEMANIALI	1.2.2.01.03.01.001	Demaniale	25	131	1.920	PG	TUORO SUL TRASIMENO		No	15/03/1985	TRASFERIMENTO A TITOLO GRATUITO	Valore catastale	1.127,75	1.127,75	PROVINCIA	PORTO LACUALE N. 7 NAVACCIA - Il valore degli investimenti effettuati dalla Provincia sulle infrastrutture regionali ricadenti all'interno della zona portuale n. 7 (darsena e opere varie) sono riportati sul fabbricato cod. 2332.
35677	TERRENI DEMANIALI	1.2.2.01.03.01.001	Demaniale	17	1230	400	PG	TUORO SUL TRASIMENO		No	02/10/1989	ACQUISIZIONE	Valore catastale	235,63	235,63	PROVINCIA	Il valore del bene è stato determinato con il criterio Valore Catastale in quanto non si conosce il valore di acquisizione.
35683	TERRENI DEMANIALI	1.2.2.01.03.01.001	Demaniale	28	173	480	PG	TUORO SUL TRASIMENO		No	04/12/2009	TRASFERIMENTO A TITOLO GRATUITO	Valore catastale	463,13	463,13	PROVINCIA	
36385	TERRENI DEMANIALI	1.2.2.01.03.01.001	Demaniale	29	159	170	PG	TUORO SUL TRASIMENO		No	15/03/1985	TRASFERIMENTO A TITOLO GRATUITO	Valore catastale	17,88	17,88	PROVINCIA	
35674	TERRENI DEMANIALI	1.2.2.01.03.01.001	Demaniale	17	1541	100	PG	TUORO SUL TRASIMENO		No	28/12/1989	ACQUISIZIONE	Valore acquisizione	44,24	44,24	PROVINCIA	
35679	TERRENI DEMANIALI	1.2.2.01.03.01.001	Demaniale	26	594	90	PG	TUORO SUL TRASIMENO		No	26/10/1989	ACQUISIZIONE	Valore catastale	68,25	68,25	PROVINCIA	Il valore del bene è stato determinato con il criterio Valore Catastale in quanto non si conosce il valore di acquisizione

Numero Identificativo (da sistema informativo)	Classificazione secondo il piano dei conti dello Stato Patrimoniale in base al D.lgs.118/2011 (Descrizione)	Classificazione secondo il piano dei conti dello Stato Patrimoniale in base al D.lgs.118/2011 (Codice)	Classificazione ai sensi del codice civile (demaniale, disponibile, indisponibile)	Foglio	Particella	Superficie mq	Provincia	Comune	Località	Bene soggetto ad ammortamento	Data di acquisizione	Modalità di acquisizione	Criterio di valutazione secondo i principi del D.lgs 118/2011	Valore dell'immobile secondo i principi del D.lgs 118/2011 al 31/12/2019 (euro)	Valore dell'immobile secondo i principi del D.lgs 118/2011 al 31/12/2018 (euro)	Ente Gestore	Note
35686	TERRENI DEMANIALI	1.2.2.01.03.01.001	Demaniale	28	178	40	PG	TUORO SUL TRASIMENO		No	04/12/2009	TRASFERIMENTO A TITOLO GRATUITO	Valore catastale	0,00	0,00	PROVINCIA	
36386	TERRENI DEMANIALI	1.2.2.01.03.01.001	Demaniale	29	160	96	PG	TUORO SUL TRASIMENO		No	15/03/1985	TRASFERIMENTO A TITOLO GRATUITO	Valore catastale	9,75	9,75	PROVINCIA	
35671	TERRENI DEMANIALI	1.2.2.01.03.01.001	Demaniale	17	1536	1.745	PG	TUORO SUL TRASIMENO		No	28/12/1989	ESPROPRIO	Valore acquisizione	771,90	771,90	PROVINCIA	
35673	TERRENI DEMANIALI	1.2.2.01.03.01.001	Demaniale	17	1540	420	PG	TUORO SUL TRASIMENO		No	28/12/1989	ACQUISIZIONE	Valore acquisizione	185,79	185,79	PROVINCIA	
35680	TERRENI DEMANIALI	1.2.2.01.03.01.001	Demaniale	26	631	8.801	PG	TUORO SUL TRASIMENO		No	26/10/1989	ACQUISIZIONE	Valore catastale	6.647,88	6.647,88	PROVINCIA	Il valore del bene è stato determinato con il criterio Valore Catastale in quanto non si conosce il valore di acquisizione
35681	TERRENI DEMANIALI	1.2.2.01.03.01.001	Demaniale	26	1133	50	PG	TUORO SUL TRASIMENO		No	26/10/1989	ACQUISIZIONE	Valore catastale	37,38	37,38	PROVINCIA	Il valore del bene è stato determinato con il criterio Valore Catastale in quanto non si conosce il valore di acquisizione
35684	TERRENI DEMANIALI	1.2.2.01.03.01.001	Demaniale	28	176	220	PG	TUORO SUL TRASIMENO		No	04/12/2009	TRASFERIMENTO A TITOLO GRATUITO	Valore catastale	212,88	212,88	PROVINCIA	
36381	TERRENI DEMANIALI	1.2.2.01.03.01.001	Demaniale	25	101	180	PG	TUORO SUL TRASIMENO		No	15/03/1985	TRASFERIMENTO A TITOLO GRATUITO	Valore catastale	136,50	136,50	PROVINCIA	PORTO LACUALE N. 7 NAVACCIA - Il valore degli investimenti effettuati dalla Provincia sulle infrastrutture regionali ricadenti all'interno della zona portuale n. 7 (darsena e opere varie) sono riportati sul fabbricato cod. 2332.
36388	TERRENI DEMANIALI	1.2.2.01.03.01.001	Demaniale	29	162	93	PG	TUORO SUL TRASIMENO		No	15/03/1985	TRASFERIMENTO A TITOLO GRATUITO	Valore catastale	9,75	9,75	PROVINCIA	
35687	TERRENI DEMANIALI	1.2.2.01.03.01.001	Demaniale	5	89	730	PG	TUORO SUL TRASIMENO	Località Gosparini	No	04/12/2009	TRASFERIMENTO A TITOLO GRATUITO	Valore catastale	429,00	429,00	PROVINCIA	
35682	TERRENI DEMANIALI	1.2.2.01.03.01.001	Demaniale	28	172	440	PG	TUORO SUL TRASIMENO		No	04/12/2009	TRASFERIMENTO A TITOLO GRATUITO	Valore catastale	424,13	424,13	PROVINCIA	
35688	TERRENI DEMANIALI	1.2.2.01.03.01.001	Demaniale	5	90	540	PG	TUORO SUL TRASIMENO	Località Gosparini	No	04/12/2009	TRASFERIMENTO A TITOLO GRATUITO	Valore catastale	225,88	225,88	PROVINCIA	
36379	TERRENI DEMANIALI	1.2.2.01.03.01.001	Demaniale	25	76	6.120	PG	TUORO SUL TRASIMENO		No	15/03/1985	TRASFERIMENTO A TITOLO GRATUITO	Valore catastale	3.596,13	3.596,13	PROVINCIA	PORTO LACUALE N. 7 NAVACCIA - Il valore degli investimenti effettuati dalla Provincia sulle infrastrutture regionali ricadenti all'interno della zona portuale n. 7 (darsena e opere varie) sono riportati sul fabbricato cod. 2332.
36382	TERRENI DEMANIALI	1.2.2.01.03.01.001	Demaniale	25	102	1.145	PG	TUORO SUL TRASIMENO		No	15/03/1985	TRASFERIMENTO A TITOLO GRATUITO	Valore catastale	864,50	864,50	PROVINCIA	PORTO LACUALE N. 7 NAVACCIA - Il valore degli investimenti effettuati dalla Provincia sulle infrastrutture regionali ricadenti all'interno della zona portuale n. 7 (darsena e opere varie) sono riportati sul fabbricato cod. 2332.
35672	TERRENI DEMANIALI	1.2.2.01.03.01.001	Demaniale	17	1538	545	PG	TUORO SUL TRASIMENO		No	14/02/1990	ACQUISIZIONE	Valore acquisizione	1.008,98	1.008,98	PROVINCIA	
35676	TERRENI DEMANIALI	1.2.2.01.03.01.001	Demaniale	17	1537	780	PG	TUORO SUL TRASIMENO		No	02/10/1989	ACQUISIZIONE	Valore acquisizione	1.106,25	1.106,25	PROVINCIA	
35685	TERRENI DEMANIALI	1.2.2.01.03.01.001	Demaniale	28	177	240	PG	TUORO SUL TRASIMENO		No	04/12/2009	TRASFERIMENTO A TITOLO GRATUITO	Valore catastale	232,38	232,38	PROVINCIA	
36383	TERRENI DEMANIALI	1.2.2.01.03.01.001	Demaniale	25	127	840	PG	TUORO SUL TRASIMENO		No	15/03/1985	TRASFERIMENTO A TITOLO GRATUITO	Valore catastale	633,75	633,75	PROVINCIA	PORTO LACUALE N. 7 NAVACCIA - Il valore degli investimenti effettuati dalla Provincia sulle infrastrutture regionali ricadenti all'interno della zona portuale n. 7 (darsena e opere varie) sono riportati sul fabbricato cod. 2332.
36389	TERRENI DEMANIALI	1.2.2.01.03.01.001	Demaniale	29	163	230	PG	TUORO SUL TRASIMENO		No	15/03/1985	TRASFERIMENTO A TITOLO GRATUITO	Valore catastale	22,75	22,75	PROVINCIA	
36387	TERRENI DEMANIALI	1.2.2.01.03.01.001	Demaniale	29	161	60	PG	TUORO SUL TRASIMENO		No	15/03/1985	TRASFERIMENTO A TITOLO GRATUITO	Valore catastale	6,50	6,50	PROVINCIA	

Numero Identificativo (da sistema informativo)	Classificazione secondo il piano dei conti dello Stato Patrimoniale in base al D.lgs.118/2011 (Descrizione)	Classificazione secondo il piano dei conti dello Stato Patrimoniale in base al D.lgs.118/2011 (Codice)	Classificazione ai sensi del codice civile (demaniale, disponibile, indisponibile)	Foglio	Particella	Superficie mq	Provincia	Comune	Località	Bene soggetto ad ammortamento	Data di acquisizione	Modalità di acquisizione	Criterio di valutazione secondo i principi del D.lgs 118/2011	Valore dell'immobile secondo i principi del D.lgs 118/2011 al 31/12/2019 (euro)	Valore dell'immobile secondo i principi del D.lgs 118/2011 al 31/12/2018 (euro)	Ente Gestore	Note
35728	TERRENI DEMANIALI	1.2.2.01.03.01.001	Demaniale	107	522	7.750	PG	UMBERTIDE		No	04/11/1999	ACQUISIZIONE	Valore catastale	975,00	975,00	AGENZIA FORESTALE REGIONALE	Il valore del bene è stato determinato con il criterio Valore Catastale in quanto non si conosce il valore di acquisizione
40027	TERRENI DEMANIALI	1.2.2.01.03.01.001	Demaniale	124	1063	27	PG	UMBERTIDE		No	08/07/2013	ACQUISIZIONE	Valore catastale	27,63	27,63	UMBRIA TPL E MOBILITA' S.p.A.	Il valore del bene è stato determinato con il criterio Valore Catastale in quanto non si conosce il valore di acquisizione
35770	TERRENI DEMANIALI	1.2.2.01.03.01.001	Demaniale	13	136	2.670	PG	UMBERTIDE		No	24/07/2007	TRASFERIMENTO A TITOLO GRATUITO	Valore catastale	0,00	0,00	UMBRIA TPL E MOBILITA' S.p.A.	
35695	TERRENI DEMANIALI	1.2.2.01.03.01.001	Demaniale	94	511	50	PG	UMBERTIDE		No	04/11/1999	ACQUISIZIONE	Valore catastale	3,25	3,25	AGENZIA FORESTALE REGIONALE	Il valore del bene è stato determinato con il criterio Valore Catastale in quanto non si conosce il valore di acquisizione
35693	TERRENI DEMANIALI	1.2.2.01.03.01.001	Demaniale	94	508	530	PG	UMBERTIDE		No	04/11/1999	ACQUISIZIONE	Valore catastale	133,25	133,25	AGENZIA FORESTALE REGIONALE	Il valore del bene è stato determinato con il criterio Valore Catastale in quanto non si conosce il valore di acquisizione
35707	TERRENI DEMANIALI	1.2.2.01.03.01.001	Demaniale	94	525	360	PG	UMBERTIDE		No	04/11/1999	ACQUISIZIONE	Valore catastale	91,00	91,00	AGENZIA FORESTALE REGIONALE	Il valore del bene è stato determinato con il criterio Valore Catastale in quanto non si conosce il valore di acquisizione
35827	TERRENI DEMANIALI	1.2.2.01.03.01.001	Demaniale	104	87	3.330	PG	UMBERTIDE		No	24/07/2007	TRASFERIMENTO A TITOLO GRATUITO	Valore catastale	0,00	0,00	UMBRIA TPL E MOBILITA' S.p.A.	
41004	TERRENI DEMANIALI	1.2.2.01.03.01.001	Demaniale	59	291	315	PG	UMBERTIDE	Umbertide stazione	No	24/07/2007	DEVOLUZIONE	Valore acquisizione	21.492,82	21.492,82	UMBRIA TPL E MOBILITA' S.p.A.	Il valore del terreno è stato determinato considerando il 20% del valore del fabbricato - Con atto di rettifica Reg. Part. 8548 del 20/05/2016 la Regione risulta proprietaria per l'area.
35692	TERRENI DEMANIALI	1.2.2.01.03.01.001	Demaniale	94	71	1.150	PG	UMBERTIDE		No	04/11/1999	ACQUISIZIONE	Valore catastale	95,88	95,88	AGENZIA FORESTALE REGIONALE	Il valore del bene è stato determinato con il criterio Valore Catastale in quanto non si conosce il valore di acquisizione
35696	TERRENI DEMANIALI	1.2.2.01.03.01.001	Demaniale	94	512	50	PG	UMBERTIDE		No	04/11/1999	ACQUISIZIONE	Valore catastale	3,25	3,25	AGENZIA FORESTALE REGIONALE	Il valore del bene è stato determinato con il criterio Valore Catastale in quanto non si conosce il valore di acquisizione
35876	TERRENI DEMANIALI	1.2.2.01.03.01.001	Demaniale	104	74	1.590	PG	UMBERTIDE		No	12/07/2010	ACQUISIZIONE	Valore catastale	1.600,63	1.600,63	UMBRIA TPL E MOBILITA' S.p.A.	Il valore del bene è stato determinato con il criterio Valore Catastale in quanto non si conosce il valore di acquisizione
35732	TERRENI DEMANIALI	1.2.2.01.03.01.001	Demaniale	107	528	2.630	PG	UMBERTIDE		No	04/11/1999	ACQUISIZIONE	Valore catastale	552,50	552,50	AGENZIA FORESTALE REGIONALE	Il valore del bene è stato determinato con il criterio Valore Catastale in quanto non si conosce il valore di acquisizione
40025	TERRENI DEMANIALI	1.2.2.01.03.01.001	Demaniale	124	1058	1.980	PG	UMBERTIDE		No	08/07/2013	ACQUISIZIONE	Valore catastale	3.822,00	3.822,00	UMBRIA TPL E MOBILITA' S.p.A.	Il valore del bene è stato determinato con il criterio Valore Catastale in quanto non si conosce il valore di acquisizione
35743	TERRENI DEMANIALI	1.2.2.01.03.01.001	Demaniale	114	505	430	PG	UMBERTIDE		No	04/11/1999	ACQUISIZIONE	Valore catastale	35,75	35,75	AGENZIA FORESTALE REGIONALE	Il valore del bene è stato determinato con il criterio Valore Catastale in quanto non si conosce il valore di acquisizione
40029	TERRENI DEMANIALI	1.2.2.01.03.01.001	Demaniale	151	1290	22	PG	UMBERTIDE		No	08/07/2013	ACQUISIZIONE	Valore catastale	0,00	0,00	UMBRIA TPL E MOBILITA' S.p.A.	Il valore del bene è stato determinato con il criterio Valore Catastale in quanto non si conosce il valore di acquisizione-Valore non attribuito in quanto per la tipologia del bene non assegnato reddito dominicale
35758	TERRENI DEMANIALI	1.2.2.01.03.01.001	Demaniale	10	68	2.020	PG	UMBERTIDE		No	24/07/2007	TRASFERIMENTO A TITOLO GRATUITO	Valore catastale	0,00	0,00	UMBRIA TPL E MOBILITA' S.p.A.	
35760	TERRENI DEMANIALI	1.2.2.01.03.01.001	Demaniale	10	77	3.810	PG	UMBERTIDE		No	24/07/2007	TRASFERIMENTO A TITOLO GRATUITO	Valore catastale	0,00	0,00	UMBRIA TPL E MOBILITA' S.p.A.	
35764	TERRENI DEMANIALI	1.2.2.01.03.01.001	Demaniale	12	1	170	PG	UMBERTIDE		No	24/07/2007	TRASFERIMENTO A TITOLO GRATUITO	Valore catastale	0,00	0,00	UMBRIA TPL E MOBILITA' S.p.A.	
35786	TERRENI DEMANIALI	1.2.2.01.03.01.001	Demaniale	72	17	1.940	PG	UMBERTIDE		No	24/07/2007	TRASFERIMENTO A TITOLO GRATUITO	Valore catastale	0,00	0,00	UMBRIA TPL E MOBILITA' S.p.A.	
35766	TERRENI DEMANIALI	1.2.2.01.03.01.001	Demaniale	12	34	5.580	PG	UMBERTIDE		No	24/07/2007	TRASFERIMENTO A TITOLO GRATUITO	Valore catastale	0,00	0,00	UMBRIA TPL E MOBILITA' S.p.A.	

Numero Identificativo (da sistema informativo)	Classificazione secondo il piano dei conti dello Stato Patrimoniale in base al D.lgs.118/2011 (Descrizione)	Classificazione secondo il piano dei conti dello Stato Patrimoniale in base al D.lgs.118/2011 (Codice)	Classificazione ai sensi del codice civile (demaniale, disponibile, indisponibile)	Foglio	Particella	Superficie mq	Provincia	Comune	Località	Bene soggetto ad ammortamento	Data di acquisizione	Modalità di acquisizione	Criterio di valutazione secondo i principi del D.lgs 118/2011	Valore dell'immobile secondo i principi del D.lgs 118/2011 al 31/12/2019 (euro)	Valore dell'immobile secondo i principi del D.lgs 118/2011 al 31/12/2018 (euro)	Ente Gestore	Note
35769	TERRENI DEMANIALI	1.2.2.01.03.01.001	Demaniale	13	106	4.810	PG	UMBERTIDE		No	24/07/2007	TRASFERIMENTO A TITOLO GRATUITO	Valore catastale	0,00	0,00	UMBRIA TPL E MOBILITA' S.p.A.	
35819	TERRENI DEMANIALI	1.2.2.01.03.01.001	Demaniale	103	1059	92	PG	UMBERTIDE		No	24/07/2007	TRASFERIMENTO A TITOLO GRATUITO	Valore catastale	0,00	0,00	UMBRIA TPL E MOBILITA' S.p.A.	
35822	TERRENI DEMANIALI	1.2.2.01.03.01.001	Demaniale	103	1062	3.978	PG	UMBERTIDE		No	24/07/2007	TRASFERIMENTO A TITOLO GRATUITO	Valore catastale	0,00	0,00	UMBRIA TPL E MOBILITA' S.p.A.	
35735	TERRENI DEMANIALI	1.2.2.01.03.01.001	Demaniale	107	533	160	PG	UMBERTIDE		No	04/11/1999	ACQUISIZIONE	Valore catastale	34,13	34,13	AGENZIA FORESTALE REGIONALE	Il valore del bene è stato determinato con il criterio Valore Catastale in quanto non si conosce il valore di acquisizione
35741	TERRENI DEMANIALI	1.2.2.01.03.01.001	Demaniale	108	506	11.760	PG	UMBERTIDE		No	04/11/1999	ACQUISIZIONE	Valore catastale	986,38	986,38	AGENZIA FORESTALE REGIONALE	Il valore del bene è stato determinato con il criterio Valore Catastale in quanto non si conosce il valore di acquisizione
35868	TERRENI DEMANIALI	1.2.2.01.03.01.001	Demaniale	53	166	5	PG	UMBERTIDE		No	04/12/2009	TRASFERIMENTO A TITOLO GRATUITO	Valore catastale	3,25	3,25	PROVINCIA	
35737	TERRENI DEMANIALI	1.2.2.01.03.01.001	Demaniale	108	20	4.850	PG	UMBERTIDE		No	04/11/1999	ACQUISIZIONE	Valore catastale	611,00	611,00	AGENZIA FORESTALE REGIONALE	Il valore del bene è stato determinato con il criterio Valore Catastale in quanto non si conosce il valore di acquisizione
35793	TERRENI DEMANIALI	1.2.2.01.03.01.001	Demaniale	73	378	160	PG	UMBERTIDE		No	24/07/2007	TRASFERIMENTO A TITOLO GRATUITO	Valore catastale	160,88	160,88	UMBRIA TPL E MOBILITA' S.p.A.	
35794	TERRENI DEMANIALI	1.2.2.01.03.01.001	Demaniale	74	88	3.280	PG	UMBERTIDE		No	24/07/2007	TRASFERIMENTO A TITOLO GRATUITO	Valore catastale	3.303,63	3.303,63	UMBRIA TPL E MOBILITA' S.p.A.	
35795	TERRENI DEMANIALI	1.2.2.01.03.01.001	Demaniale	74	117	8.490	PG	UMBERTIDE		No	24/07/2007	TRASFERIMENTO A TITOLO GRATUITO	Valore catastale	0,00	0,00	UMBRIA TPL E MOBILITA' S.p.A.	
35799	TERRENI DEMANIALI	1.2.2.01.03.01.001	Demaniale	84	47	10.430	PG	UMBERTIDE		No	24/07/2007	TRASFERIMENTO A TITOLO GRATUITO	Valore catastale	0,00	0,00	UMBRIA TPL E MOBILITA' S.p.A.	
35801	TERRENI DEMANIALI	1.2.2.01.03.01.001	Demaniale	84	143	150	PG	UMBERTIDE		No	24/07/2007	TRASFERIMENTO A TITOLO GRATUITO	Valore catastale	0,00	0,00	UMBRIA TPL E MOBILITA' S.p.A.	
35740	TERRENI DEMANIALI	1.2.2.01.03.01.001	Demaniale	108	504	1.840	PG	UMBERTIDE		No	04/11/1999	ACQUISIZIONE	Valore catastale	154,38	154,38	AGENZIA FORESTALE REGIONALE	Il valore del bene è stato determinato con il criterio Valore Catastale in quanto non si conosce il valore di acquisizione
35747	TERRENI DEMANIALI	1.2.2.01.03.01.001	Demaniale	2	154	4.170	PG	UMBERTIDE		No	24/07/2007	TRASFERIMENTO A TITOLO GRATUITO	Valore catastale	0,00	0,00	UMBRIA TPL E MOBILITA' S.p.A.	
35749	TERRENI DEMANIALI	1.2.2.01.03.01.001	Demaniale	3	33	2.060	PG	UMBERTIDE		No	24/07/2007	TRASFERIMENTO A TITOLO GRATUITO	Valore catastale	0,00	0,00	UMBRIA TPL E MOBILITA' S.p.A.	
35750	TERRENI DEMANIALI	1.2.2.01.03.01.001	Demaniale	3	41	2.040	PG	UMBERTIDE		No	24/07/2007	TRASFERIMENTO A TITOLO GRATUITO	Valore catastale	0,00	0,00	UMBRIA TPL E MOBILITA' S.p.A.	
35755	TERRENI DEMANIALI	1.2.2.01.03.01.001	Demaniale	10	54	11.000	PG	UMBERTIDE		No	24/07/2007	TRASFERIMENTO A TITOLO GRATUITO	Valore catastale	0,00	0,00	UMBRIA TPL E MOBILITA' S.p.A.	
35877	TERRENI DEMANIALI	1.2.2.01.03.01.001	Demaniale	104	75	130	PG	UMBERTIDE		No	12/07/2010	ACQUISIZIONE	Valore catastale	11,38	11,38	UMBRIA TPL E MOBILITA' S.p.A.	Il valore del bene è stato determinato con il criterio Valore Catastale in quanto non si conosce il valore di acquisizione
35879	TERRENI DEMANIALI	1.2.2.01.03.01.001	Demaniale	103	1087	1.684	PG	UMBERTIDE		No	12/07/2010	ACQUISIZIONE	Valore catastale	1.178,13	1.178,13	UMBRIA TPL E MOBILITA' S.p.A.	Il valore del bene è stato determinato con il criterio Valore Catastale in quanto non si conosce il valore di acquisizione
35700	TERRENI DEMANIALI	1.2.2.01.03.01.001	Demaniale	94	517	145	PG	UMBERTIDE		No	04/11/1999	ACQUISIZIONE	Valore catastale	30,88	30,88	AGENZIA FORESTALE REGIONALE	Il valore del bene è stato determinato con il criterio Valore Catastale in quanto non si conosce il valore di acquisizione

Numero Identificativo (da sistema informativo)	Classificazione secondo il piano dei conti dello Stato Patrimoniale in base al D.lgs.118/2011 (Descrizione)	Classificazione secondo il piano dei conti dello Stato Patrimoniale in base al D.lgs.118/2011 (Codice)	Classificazione ai sensi del codice civile (demaniale, disponibile, indisponibile)	Foglio	Particella	Superficie mq	Provincia	Comune	Località	Bene soggetto ad ammortamento	Data di acquisizione	Modalità di acquisizione	Criterio di valutazione secondo i principi del D.lgs 118/2011	Valore dell'immobile secondo i principi del D.lgs 118/2011 al 31/12/2019 (euro)	Valore dell'immobile secondo i principi del D.lgs 118/2011 al 31/12/2018 (euro)	Ente Gestore	Note
35720	TERRENI DEMANIALI	1.2.2.01.03.01.001	Demaniale	107	510	340	PG	UMBERTIDE		No	04/11/1999	ACQUISIZIONE	Valore catastale	29,25	29,25	AGENZIA FORESTALE REGIONALE	Il valore del bene è stato determinato con il criterio Valore Catastale in quanto non si conosce il valore di acquisizione
35705	TERRENI DEMANIALI	1.2.2.01.03.01.001	Demaniale	94	523	9.610	PG	UMBERTIDE		No	04/11/1999	ACQUISIZIONE	Valore catastale	2.419,63	2.419,63	AGENZIA FORESTALE REGIONALE	Il valore del bene è stato determinato con il criterio Valore Catastale in quanto non si conosce il valore di acquisizione
35814	TERRENI DEMANIALI	1.2.2.01.03.01.001	Demaniale	103	1054	4.664	PG	UMBERTIDE		No	24/07/2007	TRASFERIMENTO A TITOLO GRATUITO	Valore catastale	0,00	0,00	UMBRIA TPL E MOBILITA' S.p.A.	
35833	TERRENI DEMANIALI	1.2.2.01.03.01.001	Demaniale	151	20	2.640	PG	UMBERTIDE		No	24/07/2007	TRASFERIMENTO A TITOLO GRATUITO	Valore catastale	0,00	0,00	UMBRIA TPL E MOBILITA' S.p.A.	
35836	TERRENI DEMANIALI	1.2.2.01.03.01.001	Demaniale	151	82	2.990	PG	UMBERTIDE		No	24/07/2007	TRASFERIMENTO A TITOLO GRATUITO	Valore catastale	0,00	0,00	UMBRIA TPL E MOBILITA' S.p.A.	
35722	TERRENI DEMANIALI	1.2.2.01.03.01.001	Demaniale	107	512	280	PG	UMBERTIDE		No	04/11/1999	ACQUISIZIONE	Valore catastale	35,75	35,75	AGENZIA FORESTALE REGIONALE	Il valore del bene è stato determinato con il criterio Valore Catastale in quanto non si conosce il valore di acquisizione
35724	TERRENI DEMANIALI	1.2.2.01.03.01.001	Demaniale	107	515	335	PG	UMBERTIDE		No	04/11/1999	ACQUISIZIONE	Valore catastale	42,25	42,25	AGENZIA FORESTALE REGIONALE	Il valore del bene è stato determinato con il criterio Valore Catastale in quanto non si conosce il valore di acquisizione
35718	TERRENI DEMANIALI	1.2.2.01.03.01.001	Demaniale	107	69	1.900	PG	UMBERTIDE		No	04/11/1999	ACQUISIZIONE	Valore catastale	159,25	159,25	AGENZIA FORESTALE REGIONALE	Il valore del bene è stato determinato con il criterio Valore Catastale in quanto non si conosce il valore di acquisizione
35727	TERRENI DEMANIALI	1.2.2.01.03.01.001	Demaniale	107	521	1.030	PG	UMBERTIDE		No	04/11/1999	ACQUISIZIONE	Valore catastale	130,00	130,00	AGENZIA FORESTALE REGIONALE	Il valore del bene è stato determinato con il criterio Valore Catastale in quanto non si conosce il valore di acquisizione
35804	TERRENI DEMANIALI	1.2.2.01.03.01.001	Demaniale	85	111	10.570	PG	UMBERTIDE		No	24/07/2007	TRASFERIMENTO A TITOLO GRATUITO	Valore catastale	0,00	0,00	UMBRIA TPL E MOBILITA' S.p.A.	
35805	TERRENI DEMANIALI	1.2.2.01.03.01.001	Demaniale	85	151	11.110	PG	UMBERTIDE		No	24/07/2007	TRASFERIMENTO A TITOLO GRATUITO	Valore catastale	0,00	0,00	UMBRIA TPL E MOBILITA' S.p.A.	
35745	TERRENI DEMANIALI	1.2.2.01.03.01.001	Demaniale	2	115	15.850	PG	UMBERTIDE		No	24/07/2007	TRASFERIMENTO A TITOLO GRATUITO	Valore catastale	0,00	0,00	UMBRIA TPL E MOBILITA' S.p.A.	
35826	TERRENI DEMANIALI	1.2.2.01.03.01.001	Demaniale	104	56	6.230	PG	UMBERTIDE		No	24/07/2007	TRASFERIMENTO A TITOLO GRATUITO	Valore catastale	0,00	0,00	UMBRIA TPL E MOBILITA' S.p.A.	
35781	TERRENI DEMANIALI	1.2.2.01.03.01.001	Demaniale	59	299	12.210	PG	UMBERTIDE		No	24/07/2007	TRASFERIMENTO A TITOLO GRATUITO	Valore catastale	0,00	0,00	UMBRIA TPL E MOBILITA' S.p.A.	
35802	TERRENI DEMANIALI	1.2.2.01.03.01.001	Demaniale	84	144	110	PG	UMBERTIDE		No	24/07/2007	TRASFERIMENTO A TITOLO GRATUITO	Valore catastale	0,00	0,00	UMBRIA TPL E MOBILITA' S.p.A.	
35834	TERRENI DEMANIALI	1.2.2.01.03.01.001	Demaniale	151	67	7.910	PG	UMBERTIDE		No	24/07/2007	TRASFERIMENTO A TITOLO GRATUITO	Valore catastale	0,00	0,00	UMBRIA TPL E MOBILITA' S.p.A.	
35742	TERRENI DEMANIALI	1.2.2.01.03.01.001	Demaniale	114	503	3.020	PG	UMBERTIDE		No	04/11/1999	ACQUISIZIONE	Valore catastale	380,25	380,25	AGENZIA FORESTALE REGIONALE	Il valore del bene è stato determinato con il criterio Valore Catastale in quanto non si conosce il valore di acquisizione
35744	TERRENI DEMANIALI	1.2.2.01.03.01.001	Demaniale	2	8	2.570	PG	UMBERTIDE		No	24/07/2007	TRASFERIMENTO A TITOLO GRATUITO	Valore catastale	0,00	0,00	UMBRIA TPL E MOBILITA' S.p.A.	
35803	TERRENI DEMANIALI	1.2.2.01.03.01.001	Demaniale	85	53	2.640	PG	UMBERTIDE		No	24/07/2007	TRASFERIMENTO A TITOLO GRATUITO	Valore catastale	0,00	0,00	UMBRIA TPL E MOBILITA' S.p.A.	
35872	TERRENI DEMANIALI	1.2.2.01.03.01.001	Demaniale	53	170	330	PG	UMBERTIDE		No	04/12/2009	TRASFERIMENTO A TITOLO GRATUITO	Valore catastale	333,13	333,13	PROVINCIA	

Numero Identificativo (da sistema informativo)	Classificazione secondo il piano dei conti dello Stato Patrimoniale in base al D.lgs.118/2011 (Descrizione)	Classificazione secondo il piano dei conti dello Stato Patrimoniale in base al D.lgs.118/2011 (Codice)	Classificazione ai sensi del codice civile (demaniale, disponibile, indisponibile)	Foglio	Particella	Superficie mq	Provincia	Comune	Località	Bene soggetto ad ammortamento	Data di acquisizione	Modalità di acquisizione	Criterio di valutazione secondo i principi del D.lgs 118/2011	Valore dell'immobile secondo i principi del D.lgs 118/2011 al 31/12/2019 (euro)	Valore dell'immobile secondo i principi del D.lgs 118/2011 al 31/12/2018 (euro)	Ente Gestore	Note
35853	TERRENI DEMANIALI	1.2.2.01.03.01.001	Demaniale	39	227	80	PG	UMBERTIDE		No	04/12/2009	TRASFERIMENTO A TITOLO GRATUITO	Valore catastale	78,00	78,00	PROVINCIA	
35852	TERRENI DEMANIALI	1.2.2.01.03.01.001	Demaniale	39	226	90	PG	UMBERTIDE		No	04/12/2009	TRASFERIMENTO A TITOLO GRATUITO	Valore catastale	0,00	0,00	PROVINCIA	
35867	TERRENI DEMANIALI	1.2.2.01.03.01.001	Demaniale	53	165	25	PG	UMBERTIDE		No	04/12/2009	TRASFERIMENTO A TITOLO GRATUITO	Valore catastale	14,63	14,63	PROVINCIA	
40584	TERRENI DEMANIALI	1.2.2.01.03.01.001	Demaniale	10	1181	150	PG	UMBERTIDE		No	24/07/2007	TRASFERIMENTO A TITOLO GRATUITO	Valore catastale	0,00	0,00	UMBRIA TPL E MOBILITA' S.p.A.	
35817	TERRENI DEMANIALI	1.2.2.01.03.01.001	Demaniale	103	1057	767	PG	UMBERTIDE		No	24/07/2007	TRASFERIMENTO A TITOLO GRATUITO	Valore catastale	0,00	0,00	UMBRIA TPL E MOBILITA' S.p.A.	
35761	TERRENI DEMANIALI	1.2.2.01.03.01.001	Demaniale	10	116	5.390	PG	UMBERTIDE		No	24/07/2007	TRASFERIMENTO A TITOLO GRATUITO	Valore catastale	0,00	0,00	UMBRIA TPL E MOBILITA' S.p.A.	
35798	TERRENI DEMANIALI	1.2.2.01.03.01.001	Demaniale	84	28	720	PG	UMBERTIDE		No	24/07/2007	TRASFERIMENTO A TITOLO GRATUITO	Valore catastale	0,00	0,00	UMBRIA TPL E MOBILITA' S.p.A.	
35723	TERRENI DEMANIALI	1.2.2.01.03.01.001	Demaniale	107	514	4.325	PG	UMBERTIDE		No	04/11/1999	ACQUISIZIONE	Valore catastale	544,38	544,38	AGENZIA FORESTALE REGIONALE	Il valore del bene è stato determinato con il criterio Valore Catastale in quanto non si conosce il valore di acquisizione
35756	TERRENI DEMANIALI	1.2.2.01.03.01.001	Demaniale	10	56	1.250	PG	UMBERTIDE		No	24/07/2007	TRASFERIMENTO A TITOLO GRATUITO	Valore catastale	0,00	0,00	UMBRIA TPL E MOBILITA' S.p.A.	
35829	TERRENI DEMANIALI	1.2.2.01.03.01.001	Demaniale	104	1051	318	PG	UMBERTIDE		No	09/07/2009	ACQUISIZIONE	Valore acquisizione	684,25	684,25	UMBRIA TPL E MOBILITA' S.p.A.	
35866	TERRENI DEMANIALI	1.2.2.01.03.01.001	Demaniale	53	164	28	PG	UMBERTIDE		No	04/12/2009	TRASFERIMENTO A TITOLO GRATUITO	Valore catastale	1,63	1,63	PROVINCIA	
35782	TERRENI DEMANIALI	1.2.2.01.03.01.001	Demaniale	59	301	7.170	PG	UMBERTIDE		No	24/07/2007	TRASFERIMENTO A TITOLO GRATUITO	Valore catastale	601,25	601,25	UMBRIA TPL E MOBILITA' S.p.A.	
35751	TERRENI DEMANIALI	1.2.2.01.03.01.001	Demaniale	9	17	950	PG	UMBERTIDE		No	24/07/2007	TRASFERIMENTO A TITOLO GRATUITO	Valore catastale	0,00	0,00	UMBRIA TPL E MOBILITA' S.p.A.	
40585	TERRENI DEMANIALI	1.2.2.01.03.01.001	Demaniale	9	1127	20	PG	UMBERTIDE		No	24/07/2007	TRASFERIMENTO A TITOLO GRATUITO	Valore catastale	0,00	0,00	UMBRIA TPL E MOBILITA' S.p.A.	
40586	TERRENI DEMANIALI	1.2.2.01.03.01.001	Demaniale	12	904	150	PG	UMBERTIDE		No	24/07/2007	TRASFERIMENTO A TITOLO GRATUITO	Valore catastale	87,75	87,75	UMBRIA TPL E MOBILITA' S.p.A.	
35808	TERRENI DEMANIALI	1.2.2.01.03.01.001	Demaniale	85	1555	38	PG	UMBERTIDE		No	24/07/2007	TRASFERIMENTO A TITOLO GRATUITO	Valore catastale	0,00	0,00	UMBRIA TPL E MOBILITA' S.p.A.	
40028	TERRENI DEMANIALI	1.2.2.01.03.01.001	Demaniale	124	1064	135	PG	UMBERTIDE		No	08/07/2013	ACQUISIZIONE	Valore catastale	136,50	136,50	UMBRIA TPL E MOBILITA' S.p.A.	Il valore del bene è stato determinato con il criterio Valore Catastale in quanto non si conosce il valore di acquisizione
35878	TERRENI DEMANIALI	1.2.2.01.03.01.001	Demaniale	104	1048	162	PG	UMBERTIDE		No	12/07/2010	ACQUISIZIONE	Valore catastale	162,50	162,50	UMBRIA TPL E MOBILITA' S.p.A.	Il valore del bene è stato determinato con il criterio Valore Catastale in quanto non si conosce il valore di acquisizione
35710	TERRENI DEMANIALI	1.2.2.01.03.01.001	Demaniale	107	20	240	PG	UMBERTIDE		No	04/11/1999	ACQUISIZIONE	Valore catastale	30,88	30,88	AGENZIA FORESTALE REGIONALE	Il valore del bene è stato determinato con il criterio Valore Catastale in quanto non si conosce il valore di acquisizione
35704	TERRENI DEMANIALI	1.2.2.01.03.01.001	Demaniale	94	522	5	PG	UMBERTIDE		No	04/11/1999	ACQUISIZIONE	Valore catastale	1,63	1,63	AGENZIA FORESTALE REGIONALE	Il valore del bene è stato determinato con il criterio Valore Catastale in quanto non si conosce il valore di acquisizione

Numero Identificativo (da sistema informativo)	Classificazione secondo il piano dei conti dello Stato Patrimoniale in base al D.lgs.118/2011 (Descrizione)	Classificazione secondo il piano dei conti dello Stato Patrimoniale in base al D.lgs.118/2011 (Codice)	Classificazione ai sensi del codice civile (demaniale, disponibile, indisponibile)	Foglio	Particella	Superficie mq	Provincia	Comune	Località	Bene soggetto ad ammortamento	Data di acquisizione	Modalità di acquisizione	Criterio di valutazione secondo i principi del D.lgs 118/2011	Valore dell'immobile secondo i principi del D.lgs 118/2011 al 31/12/2019 (euro)	Valore dell'immobile secondo i principi del D.lgs 118/2011 al 31/12/2018 (euro)	Ente Gestore	Note
35731	TERRENI DEMANIALI	1.2.2.01.03.01.001	Demaniale	107	527	215	PG	UMBERTIDE		No	04/11/1999	ACQUISIZIONE	Valore catastale	45,50	45,50	AGENZIA FORESTALE REGIONALE	Il valore del bene è stato determinato con il criterio Valore Catastale in quanto non si conosce il valore di acquisizione
35733	TERRENI DEMANIALI	1.2.2.01.03.01.001	Demaniale	107	530	2.030	PG	UMBERTIDE		No	04/11/1999	ACQUISIZIONE	Valore catastale	170,63	170,63	AGENZIA FORESTALE REGIONALE	Il valore del bene è stato determinato con il criterio Valore Catastale in quanto non si conosce il valore di acquisizione
35734	TERRENI DEMANIALI	1.2.2.01.03.01.001	Demaniale	107	532	205	PG	UMBERTIDE		No	04/11/1999	ACQUISIZIONE	Valore catastale	42,25	42,25	AGENZIA FORESTALE REGIONALE	Il valore del bene è stato determinato con il criterio Valore Catastale in quanto non si conosce il valore di acquisizione
35736	TERRENI DEMANIALI	1.2.2.01.03.01.001	Demaniale	108	19	780	PG	UMBERTIDE		No	04/11/1999	ACQUISIZIONE	Valore catastale	97,50	97,50	AGENZIA FORESTALE REGIONALE	Il valore del bene è stato determinato con il criterio Valore Catastale in quanto non si conosce il valore di acquisizione
35783	TERRENI DEMANIALI	1.2.2.01.03.01.001	Demaniale	59	2695	60	PG	UMBERTIDE		No	24/07/2007	TRASFERIMENTO A TITOLO GRATUITO	Valore catastale	0,00	0,00	UMBRIA TPL E MOBILITA' S.p.A.	
35784	TERRENI DEMANIALI	1.2.2.01.03.01.001	Demaniale	59	3129	10.404	PG	UMBERTIDE		No	24/07/2007	TRASFERIMENTO A TITOLO GRATUITO	Valore catastale	0,00	0,00	UMBRIA TPL E MOBILITA' S.p.A.	
35691	TERRENI DEMANIALI	1.2.2.01.03.01.001	Demaniale	94	69	50	PG	UMBERTIDE		No	04/11/1999	ACQUISIZIONE	Valore catastale	4,88	4,88	AGENZIA FORESTALE REGIONALE	Il valore del bene è stato determinato con il criterio Valore Catastale in quanto non si conosce il valore di acquisizione
35706	TERRENI DEMANIALI	1.2.2.01.03.01.001	Demaniale	94	524	380	PG	UMBERTIDE		No	04/11/1999	ACQUISIZIONE	Valore catastale	95,88	95,88	AGENZIA FORESTALE REGIONALE	Il valore del bene è stato determinato con il criterio Valore Catastale in quanto non si conosce il valore di acquisizione
35809	TERRENI DEMANIALI	1.2.2.01.03.01.001	Demaniale	85	1556	357	PG	UMBERTIDE		No	24/07/2007	TRASFERIMENTO A TITOLO GRATUITO	Valore catastale	0,00	0,00	UMBRIA TPL E MOBILITA' S.p.A.	
35811	TERRENI DEMANIALI	1.2.2.01.03.01.001	Demaniale	85	1558	56	PG	UMBERTIDE		No	24/07/2007	TRASFERIMENTO A TITOLO GRATUITO	Valore catastale	0,00	0,00	UMBRIA TPL E MOBILITA' S.p.A.	
35812	TERRENI DEMANIALI	1.2.2.01.03.01.001	Demaniale	85	1559	69	PG	UMBERTIDE		No	24/07/2007	TRASFERIMENTO A TITOLO GRATUITO	Valore catastale	0,00	0,00	UMBRIA TPL E MOBILITA' S.p.A.	
35813	TERRENI DEMANIALI	1.2.2.01.03.01.001	Demaniale	85	1560	12	PG	UMBERTIDE		No	24/07/2007	TRASFERIMENTO A TITOLO GRATUITO	Valore catastale	0,00	0,00	UMBRIA TPL E MOBILITA' S.p.A.	
35730	TERRENI DEMANIALI	1.2.2.01.03.01.001	Demaniale	107	525	690	PG	UMBERTIDE		No	04/11/1999	ACQUISIZIONE	Valore catastale	86,13	86,13	AGENZIA FORESTALE REGIONALE	Il valore del bene è stato determinato con il criterio Valore Catastale in quanto non si conosce il valore di acquisizione
35807	TERRENI DEMANIALI	1.2.2.01.03.01.001	Demaniale	85	1554	103	PG	UMBERTIDE		No	24/07/2007	TRASFERIMENTO A TITOLO GRATUITO	Valore catastale	0,00	0,00	UMBRIA TPL E MOBILITA' S.p.A.	
35713	TERRENI DEMANIALI	1.2.2.01.03.01.001	Demaniale	107	24	1.340	PG	UMBERTIDE		No	04/11/1999	ACQUISIZIONE	Valore catastale	112,13	112,13	AGENZIA FORESTALE REGIONALE	Il valore del bene è stato determinato con il criterio Valore Catastale in quanto non si conosce il valore di acquisizione
35830	TERRENI DEMANIALI	1.2.2.01.03.01.001	Demaniale	104	1052	1.967	PG	UMBERTIDE		No	09/07/2009	ACQUISIZIONE	Valore acquisizione	5.285,01	5.285,01	UMBRIA TPL E MOBILITA' S.p.A.	
35845	TERRENI DEMANIALI	1.2.2.01.03.01.001	Demaniale	37	100	400	PG	UMBERTIDE		No	04/12/2009	TRASFERIMENTO A TITOLO GRATUITO	Valore catastale	235,63	235,63	PROVINCIA	
40023	TERRENI DEMANIALI	1.2.2.01.03.01.001	Demaniale	124	1047	532	PG	UMBERTIDE		No	08/07/2013	ACQUISIZIONE	Valore catastale	536,25	536,25	UMBRIA TPL E MOBILITA' S.p.A.	Il valore del bene è stato determinato con il criterio Valore Catastale in quanto non si conosce il valore di acquisizione
35848	TERRENI DEMANIALI	1.2.2.01.03.01.001	Demaniale	39	203	35	PG	UMBERTIDE		No	04/12/2009	TRASFERIMENTO A TITOLO GRATUITO	Valore catastale	35,75	35,75	PROVINCIA	
35851	TERRENI DEMANIALI	1.2.2.01.03.01.001	Demaniale	39	206	130	PG	UMBERTIDE		No	04/12/2009	TRASFERIMENTO A TITOLO GRATUITO	Valore catastale	131,63	131,63	PROVINCIA	

Numero Identificativo (da sistema informativo)	Classificazione secondo il piano dei conti dello Stato Patrimoniale in base al D.lgs.118/2011 (Descrizione)	Classificazione secondo il piano dei conti dello Stato Patrimoniale in base al D.lgs.118/2011 (Codice)	Classificazione ai sensi del codice civile (demaniale, disponibile, indisponibile)	Foglio	Particella	Superficie mq	Provincia	Comune	Località	Bene soggetto ad ammortamento	Data di acquisizione	Modalità di acquisizione	Criterio di valutazione secondo i principi del D.lgs 118/2011	Valore dell'immobile secondo i principi del D.lgs 118/2011 al 31/12/2019 (euro)	Valore dell'immobile secondo i principi del D.lgs 118/2011 al 31/12/2018 (euro)	Ente Gestore	Note
35854	TERRENI DEMANIALI	1.2.2.01.03.01.001	Demaniale	40	82	190	PG	UMBERTIDE		No	04/12/2009	TRASFERIMENTO A TITOLO GRATUITO	Valore catastale	183,63	183,63	PROVINCIA	
35857	TERRENI DEMANIALI	1.2.2.01.03.01.001	Demaniale	40	85	350	PG	UMBERTIDE		No	04/12/2009	TRASFERIMENTO A TITOLO GRATUITO	Valore catastale	206,38	206,38	PROVINCIA	
35860	TERRENI DEMANIALI	1.2.2.01.03.01.001	Demaniale	53	155	10	PG	UMBERTIDE		No	04/12/2009	TRASFERIMENTO A TITOLO GRATUITO	Valore catastale	9,75	9,75	PROVINCIA	
35863	TERRENI DEMANIALI	1.2.2.01.03.01.001	Demaniale	53	161	450	PG	UMBERTIDE		No	04/12/2009	TRASFERIMENTO A TITOLO GRATUITO	Valore catastale	264,88	264,88	PROVINCIA	
35864	TERRENI DEMANIALI	1.2.2.01.03.01.001	Demaniale	53	162	18	PG	UMBERTIDE		No	04/12/2009	TRASFERIMENTO A TITOLO GRATUITO	Valore catastale	1,63	1,63	PROVINCIA	
41319	TERRENI DEMANIALI	1.2.2.01.03.01.001	Demaniale	151	1370	920	PG	UMBERTIDE		No	24/07/2007	TRASFERIMENTO A TITOLO GRATUITO	Valore catastale	0,00	0,00	UMBRIA TPL E MOBILITA' S.p.A.	Aggiornamento catastale registrato anno 2019 - area urbana
40032	TERRENI DEMANIALI	1.2.2.01.03.01.001	Demaniale	151	1294	56	PG	UMBERTIDE		No	08/07/2013	ACQUISIZIONE	Valore catastale	0,00	0,00	UMBRIA TPL E MOBILITA' S.p.A.	Il valore del bene è stato determinato con il criterio Valore Catastale in quanto non si conosce il valore di acquisizione-Non è presente nessun valore in quanto la tipologia del bene non ha il reddito dominicale
40024	TERRENI DEMANIALI	1.2.2.01.03.01.001	Demaniale	124	1055	3.240	PG	UMBERTIDE		No	08/07/2013	ACQUISIZIONE	Valore catastale	1.902,88	1.902,88	UMBRIA TPL E MOBILITA' S.p.A.	Il valore del bene è stato determinato con il criterio Valore Catastale in quanto non si conosce il valore di acquisizione
40026	TERRENI DEMANIALI	1.2.2.01.03.01.001	Demaniale	124	1059	690	PG	UMBERTIDE		No	08/07/2013	ACQUISIZIONE	Valore catastale	1.332,50	1.332,50	UMBRIA TPL E MOBILITA' S.p.A.	Il valore del bene è stato determinato con il criterio Valore Catastale in quanto non si conosce il valore di acquisizione
40030	TERRENI DEMANIALI	1.2.2.01.03.01.001	Demaniale	151	1291	2	PG	UMBERTIDE		No	08/07/2013	ACQUISIZIONE	Valore catastale	0,00	0,00	UMBRIA TPL E MOBILITA' S.p.A.	Il valore del bene è stato determinato con il criterio Valore Catastale in quanto non si conosce il valore di acquisizione-Non è presente nessun valore in quanto la tipologia del bene non ha il reddito dominicale
40031	TERRENI DEMANIALI	1.2.2.01.03.01.001	Demaniale	151	1293	22	PG	UMBERTIDE		No	08/07/2013	ACQUISIZIONE	Valore catastale	30,88	30,88	UMBRIA TPL E MOBILITA' S.p.A.	Il valore del bene è stato determinato con il criterio Valore Catastale in quanto non si conosce il valore di acquisizione
35765	TERRENI DEMANIALI	1.2.2.01.03.01.001	Demaniale	12	3	4.563	PG	UMBERTIDE		No	24/07/2007	TRASFERIMENTO A TITOLO GRATUITO	Valore catastale	0,00	0,00	UMBRIA TPL E MOBILITA' S.p.A.	
35840	TERRENI DEMANIALI	1.2.2.01.03.01.001	Demaniale	152	155	2.400	PG	UMBERTIDE		No	24/07/2007	TRASFERIMENTO A TITOLO GRATUITO	Valore catastale	0,00	0,00	UMBRIA TPL E MOBILITA' S.p.A.	
35869	TERRENI DEMANIALI	1.2.2.01.03.01.001	Demaniale	53	167	15	PG	UMBERTIDE		No	04/12/2009	TRASFERIMENTO A TITOLO GRATUITO	Valore catastale	1,63	1,63	PROVINCIA	
35874	TERRENI DEMANIALI	1.2.2.01.03.01.001	Demaniale	53	173	270	PG	UMBERTIDE		No	04/12/2009	TRASFERIMENTO A TITOLO GRATUITO	Valore catastale	271,38	271,38	PROVINCIA	
35780	TERRENI DEMANIALI	1.2.2.01.03.01.001	Demaniale	57	121	1.080	PG	UMBERTIDE		No	24/07/2007	TRASFERIMENTO A TITOLO GRATUITO	Valore catastale	0,00	0,00	UMBRIA TPL E MOBILITA' S.p.A.	
35816	TERRENI DEMANIALI	1.2.2.01.03.01.001	Demaniale	103	1056	1.193	PG	UMBERTIDE		No	24/07/2007	TRASFERIMENTO A TITOLO GRATUITO	Valore catastale	0,00	0,00	UMBRIA TPL E MOBILITA' S.p.A.	
35785	TERRENI DEMANIALI	1.2.2.01.03.01.001	Demaniale	72	15	8.190	PG	UMBERTIDE		No	24/07/2007	TRASFERIMENTO A TITOLO GRATUITO	Valore catastale	0,00	0,00	UMBRIA TPL E MOBILITA' S.p.A.	
35788	TERRENI DEMANIALI	1.2.2.01.03.01.001	Demaniale	73	312	81	PG	UMBERTIDE		No	24/07/2007	TRASFERIMENTO A TITOLO GRATUITO	Valore catastale	0,00	0,00	UMBRIA TPL E MOBILITA' S.p.A.	
35792	TERRENI DEMANIALI	1.2.2.01.03.01.001	Demaniale	73	342	150	PG	UMBERTIDE		No	24/07/2007	TRASFERIMENTO A TITOLO GRATUITO	Valore catastale	1,63	1,63	UMBRIA TPL E MOBILITA' S.p.A.	

Numero Identificativo (da sistema informativo)	Classificazione secondo il piano dei conti dello Stato Patrimoniale in base al D.lgs.118/2011 (Descrizione)	Classificazione secondo il piano dei conti dello Stato Patrimoniale in base al D.lgs.118/2011 (Codice)	Classificazione ai sensi del codice civile (demaniale, disponibile, indisponibile)	Foglio	Particella	Superficie mq	Provincia	Comune	Località	Bene soggetto ad ammortamento	Data di acquisizione	Modalità di acquisizione	Criterio di valutazione secondo i principi del D.lgs 118/2011	Valore dell'immobile secondo i principi del D.lgs 118/2011 al 31/12/2019 (euro)	Valore dell'immobile secondo i principi del D.lgs 118/2011 al 31/12/2018 (euro)	Ente Gestore	Note
35729	TERRENI DEMANIALI	1.2.2.01.03.01.001	Demaniale	107	524	160	PG	UMBERTIDE		No	04/11/1999	ACQUISIZIONE	Valore catastale	19,50	19,50	AGENZIA FORESTALE REGIONALE	Il valore del bene è stato determinato con il criterio Valore Catastale in quanto non si conosce il valore di acquisizione
35810	TERRENI DEMANIALI	1.2.2.01.03.01.001	Demaniale	85	1557	225	PG	UMBERTIDE		No	24/07/2007	TRASFERIMENTO A TITOLO GRATUITO	Valore catastale	0,00	0,00	UMBRIA TPL E MOBILITA' S.p.A.	
35739	TERRENI DEMANIALI	1.2.2.01.03.01.001	Demaniale	108	501	8.870	PG	UMBERTIDE		No	04/11/1999	ACQUISIZIONE	Valore catastale	968,50	968,50	AGENZIA FORESTALE REGIONALE	Il valore del bene è stato determinato con il criterio Valore Catastale in quanto non si conosce il valore di acquisizione
35762	TERRENI DEMANIALI	1.2.2.01.03.01.001	Demaniale	11	82	20	PG	UMBERTIDE		No	24/07/2007	TRASFERIMENTO A TITOLO GRATUITO	Valore catastale	0,00	0,00	UMBRIA TPL E MOBILITA' S.p.A.	
35806	TERRENI DEMANIALI	1.2.2.01.03.01.001	Demaniale	85	185	120	PG	UMBERTIDE		No	24/07/2007	TRASFERIMENTO A TITOLO GRATUITO	Valore catastale	0,00	0,00	UMBRIA TPL E MOBILITA' S.p.A.	
35698	TERRENI DEMANIALI	1.2.2.01.03.01.001	Demaniale	94	515	40	PG	UMBERTIDE		No	04/11/1999	ACQUISIZIONE	Valore catastale	8,13	8,13	AGENZIA FORESTALE REGIONALE	Il valore del bene è stato determinato con il criterio Valore Catastale in quanto non si conosce il valore di acquisizione
40582	TERRENI DEMANIALI	1.2.2.01.03.01.001	Demaniale	10	1178	90	PG	UMBERTIDE		No	24/07/2007	TRASFERIMENTO A TITOLO GRATUITO	Valore catastale	91,00	91,00	UMBRIA TPL E MOBILITA' S.p.A.	
35767	TERRENI DEMANIALI	1.2.2.01.03.01.001	Demaniale	12	177	440	PG	UMBERTIDE		No	24/07/2007	TRASFERIMENTO A TITOLO GRATUITO	Valore catastale	258,38	258,38	UMBRIA TPL E MOBILITA' S.p.A.	
40583	TERRENI DEMANIALI	1.2.2.01.03.01.001	Demaniale	10	1179	130	PG	UMBERTIDE		No	24/07/2007	TRASFERIMENTO A TITOLO GRATUITO	Valore catastale	0,00	0,00	UMBRIA TPL E MOBILITA' S.p.A.	
35774	TERRENI DEMANIALI	1.2.2.01.03.01.001	Demaniale	28	142	4.790	PG	UMBERTIDE		No	24/07/2007	TRASFERIMENTO A TITOLO GRATUITO	Valore catastale	0,00	0,00	UMBRIA TPL E MOBILITA' S.p.A.	
35771	TERRENI DEMANIALI	1.2.2.01.03.01.001	Demaniale	13	205	3.090	PG	UMBERTIDE		No	24/07/2007	TRASFERIMENTO A TITOLO GRATUITO	Valore catastale	0,00	0,00	UMBRIA TPL E MOBILITA' S.p.A.	
35773	TERRENI DEMANIALI	1.2.2.01.03.01.001	Demaniale	28	93	7.490	PG	UMBERTIDE		No	24/07/2007	TRASFERIMENTO A TITOLO GRATUITO	Valore catastale	0,00	0,00	UMBRIA TPL E MOBILITA' S.p.A.	
35775	TERRENI DEMANIALI	1.2.2.01.03.01.001	Demaniale	28	174	10.630	PG	UMBERTIDE		No	24/07/2007	TRASFERIMENTO A TITOLO GRATUITO	Valore catastale	0,00	0,00	UMBRIA TPL E MOBILITA' S.p.A.	
35776	TERRENI DEMANIALI	1.2.2.01.03.01.001	Demaniale	28	193	7.670	PG	UMBERTIDE		No	24/07/2007	TRASFERIMENTO A TITOLO GRATUITO	Valore catastale	965,25	965,25	UMBRIA TPL E MOBILITA' S.p.A.	
35779	TERRENI DEMANIALI	1.2.2.01.03.01.001	Demaniale	57	43	19.410	PG	UMBERTIDE		No	24/07/2007	TRASFERIMENTO A TITOLO GRATUITO	Valore catastale	0,00	0,00	UMBRIA TPL E MOBILITA' S.p.A.	
35839	TERRENI DEMANIALI	1.2.2.01.03.01.001	Demaniale	152	131	3.890	PG	UMBERTIDE		No	24/07/2007	TRASFERIMENTO A TITOLO GRATUITO	Valore catastale	0,00	0,00	UMBRIA TPL E MOBILITA' S.p.A.	
35841	TERRENI DEMANIALI	1.2.2.01.03.01.001	Demaniale	36	128	1.040	PG	UMBERTIDE		No	04/12/2009	TRASFERIMENTO A TITOLO GRATUITO	Valore catastale	611,00	611,00	PROVINCIA	
35711	TERRENI DEMANIALI	1.2.2.01.03.01.001	Demaniale	107	21	13.360	PG	UMBERTIDE		No	04/11/1999	ACQUISIZIONE	Valore catastale	3.363,75	3.363,75	AGENZIA FORESTALE REGIONALE	Il valore del bene è stato determinato con il criterio Valore Catastale in quanto non si conosce il valore di acquisizione
35716	TERRENI DEMANIALI	1.2.2.01.03.01.001	Demaniale	107	67	5.530	PG	UMBERTIDE		No	04/11/1999	ACQUISIZIONE	Valore catastale	277,88	277,88	AGENZIA FORESTALE REGIONALE	Il valore del bene è stato determinato con il criterio Valore Catastale in quanto non si conosce il valore di acquisizione
35815	TERRENI DEMANIALI	1.2.2.01.03.01.001	Demaniale	103	1055	3.271	PG	UMBERTIDE		No	24/07/2007	TRASFERIMENTO A TITOLO GRATUITO	Valore catastale	0,00	0,00	UMBRIA TPL E MOBILITA' S.p.A.	

Numero Identificativo (da sistema informativo)	Classificazione secondo il piano dei conti dello Stato Patrimoniale in base al D.lgs.118/2011 (Descrizione)	Classificazione secondo il piano dei conti dello Stato Patrimoniale in base al D.lgs.118/2011 (Codice)	Classificazione ai sensi del codice civile (demaniale, disponibile, indisponibile)	Foglio	Particella	Superficie mq	Provincia	Comune	Località	Bene soggetto ad ammortamento	Data di acquisizione	Modalità di acquisizione	Criterio di valutazione secondo i principi del D.lgs 118/2011	Valore dell'immobile secondo i principi del D.lgs 118/2011 al 31/12/2019 (euro)	Valore dell'immobile secondo i principi del D.lgs 118/2011 al 31/12/2018 (euro)	Ente Gestore	Note
35850	TERRENI DEMANIALI	1.2.2.01.03.01.001	Demaniale	39	205	170	PG	UMBERTIDE		No	04/12/2009	TRASFERIMENTO A TITOLO GRATUITO	Valore catastale	99,13	99,13	PROVINCIA	
35855	TERRENI DEMANIALI	1.2.2.01.03.01.001	Demaniale	40	83	210	PG	UMBERTIDE		No	04/12/2009	TRASFERIMENTO A TITOLO GRATUITO	Valore catastale	203,13	203,13	PROVINCIA	
35856	TERRENI DEMANIALI	1.2.2.01.03.01.001	Demaniale	40	84	540	PG	UMBERTIDE		No	04/12/2009	TRASFERIMENTO A TITOLO GRATUITO	Valore catastale	521,63	521,63	PROVINCIA	
35861	TERRENI DEMANIALI	1.2.2.01.03.01.001	Demaniale	53	156	380	PG	UMBERTIDE		No	04/12/2009	TRASFERIMENTO A TITOLO GRATUITO	Valore catastale	222,63	222,63	PROVINCIA	
35843	TERRENI DEMANIALI	1.2.2.01.03.01.001	Demaniale	36	135	400	PG	UMBERTIDE		No	04/12/2009	TRASFERIMENTO A TITOLO GRATUITO	Valore catastale	235,63	235,63	PROVINCIA	
35772	TERRENI DEMANIALI	1.2.2.01.03.01.001	Demaniale	13	221	1.700	PG	UMBERTIDE		No	24/07/2007	TRASFERIMENTO A TITOLO GRATUITO	Valore catastale	0,00	0,00	UMBRIA TPL E MOBILITA' S.p.A.	
35777	TERRENI DEMANIALI	1.2.2.01.03.01.001	Demaniale	56	52	3.860	PG	UMBERTIDE		No	24/07/2007	TRASFERIMENTO A TITOLO GRATUITO	Valore catastale	227,50	227,50	UMBRIA TPL E MOBILITA' S.p.A.	
35778	TERRENI DEMANIALI	1.2.2.01.03.01.001	Demaniale	56	80	480	PG	UMBERTIDE		No	24/07/2007	TRASFERIMENTO A TITOLO GRATUITO	Valore catastale	0,00	0,00	UMBRIA TPL E MOBILITA' S.p.A.	
35844	TERRENI DEMANIALI	1.2.2.01.03.01.001	Demaniale	36	138	140	PG	UMBERTIDE		No	04/12/2009	TRASFERIMENTO A TITOLO GRATUITO	Valore catastale	82,88	82,88	PROVINCIA	
35846	TERRENI DEMANIALI	1.2.2.01.03.01.001	Demaniale	37	101	60	PG	UMBERTIDE		No	04/12/2009	TRASFERIMENTO A TITOLO GRATUITO	Valore catastale	6,50	6,50	PROVINCIA	
35847	TERRENI DEMANIALI	1.2.2.01.03.01.001	Demaniale	37	102	100	PG	UMBERTIDE		No	04/12/2009	TRASFERIMENTO A TITOLO GRATUITO	Valore catastale	100,75	100,75	PROVINCIA	
35849	TERRENI DEMANIALI	1.2.2.01.03.01.001	Demaniale	39	204	80	PG	UMBERTIDE		No	04/12/2009	TRASFERIMENTO A TITOLO GRATUITO	Valore catastale	0,00	0,00	PROVINCIA	
35858	TERRENI DEMANIALI	1.2.2.01.03.01.001	Demaniale	40	86	450	PG	UMBERTIDE		No	04/12/2009	TRASFERIMENTO A TITOLO GRATUITO	Valore catastale	264,88	264,88	PROVINCIA	
35859	TERRENI DEMANIALI	1.2.2.01.03.01.001	Demaniale	41	307	20	PG	UMBERTIDE		No	04/12/2009	TRASFERIMENTO A TITOLO GRATUITO	Valore catastale	11,38	11,38	PROVINCIA	
35862	TERRENI DEMANIALI	1.2.2.01.03.01.001	Demaniale	53	160	220	PG	UMBERTIDE		No	04/12/2009	TRASFERIMENTO A TITOLO GRATUITO	Valore catastale	130,00	130,00	PROVINCIA	
35757	TERRENI DEMANIALI	1.2.2.01.03.01.001	Demaniale	10	67	610	PG	UMBERTIDE		No	24/07/2007	TRASFERIMENTO A TITOLO GRATUITO	Valore catastale	614,25	614,25	UMBRIA TPL E MOBILITA' S.p.A.	
35709	TERRENI DEMANIALI	1.2.2.01.03.01.001	Demaniale	107	19	500	PG	UMBERTIDE		No	04/11/1999	ACQUISIZIONE	Valore catastale	55,25	55,25	AGENZIA FORESTALE REGIONALE	Il valore del bene è stato determinato con il criterio Valore Catastale in quanto non si conosce il valore di acquisizione
35712	TERRENI DEMANIALI	1.2.2.01.03.01.001	Demaniale	107	23	100	PG	UMBERTIDE		No	04/11/1999	ACQUISIZIONE	Valore catastale	13,00	13,00	AGENZIA FORESTALE REGIONALE	Il valore del bene è stato determinato con il criterio Valore Catastale in quanto non si conosce il valore di acquisizione
35714	TERRENI DEMANIALI	1.2.2.01.03.01.001	Demaniale	107	42	1.330	PG	UMBERTIDE		No	04/11/1999	ACQUISIZIONE	Valore catastale	144,63	144,63	AGENZIA FORESTALE REGIONALE	Il valore del bene è stato determinato con il criterio Valore Catastale in quanto non si conosce il valore di acquisizione
35715	TERRENI DEMANIALI	1.2.2.01.03.01.001	Demaniale	107	43	60	PG	UMBERTIDE		No	04/11/1999	ACQUISIZIONE	Valore catastale	3,25	3,25	AGENZIA FORESTALE REGIONALE	Il valore del bene è stato determinato con il criterio Valore Catastale in quanto non si conosce il valore di acquisizione

Numero Identificativo (da sistema informativo)	Classificazione secondo il piano dei conti dello Stato Patrimoniale in base al D.lgs.118/2011 (Descrizione)	Classificazione secondo il piano dei conti dello Stato Patrimoniale in base al D.lgs.118/2011 (Codice)	Classificazione ai sensi del codice civile (demaniale, disponibile, indisponibile)	Foglio	Particella	Superficie mq	Provincia	Comune	Località	Bene soggetto ad ammortamento	Data di acquisizione	Modalità di acquisizione	Criterio di valutazione secondo i principi del D.lgs 118/2011	Valore dell'immobile secondo i principi del D.lgs 118/2011 al 31/12/2019 (euro)	Valore dell'immobile secondo i principi del D.lgs 118/2011 al 31/12/2018 (euro)	Ente Gestore	Note
35759	TERRENI DEMANIALI	1.2.2.01.03.01.001	Demaniale	10	76	1.920	PG	UMBERTIDE		No	24/07/2007	TRASFERIMENTO A TITOLO GRATUITO	Valore catastale	0,00	0,00	UMBRIA TPL E MOBILITA' S.p.A.	
35763	TERRENI DEMANIALI	1.2.2.01.03.01.001	Demaniale	11	83	5.240	PG	UMBERTIDE		No	24/07/2007	TRASFERIMENTO A TITOLO GRATUITO	Valore catastale	703,63	703,63	UMBRIA TPL E MOBILITA' S.p.A.	
35768	TERRENI DEMANIALI	1.2.2.01.03.01.001	Demaniale	13	56	600	PG	UMBERTIDE		No	24/07/2007	TRASFERIMENTO A TITOLO GRATUITO	Valore catastale	0,00	0,00	UMBRIA TPL E MOBILITA' S.p.A.	
35824	TERRENI DEMANIALI	1.2.2.01.03.01.001	Demaniale	103	1078	266	PG	UMBERTIDE		No	09/07/2009	ACQUISIZIONE	Valore acquisizione	617,96	617,96	UMBRIA TPL E MOBILITA' S.p.A.	
35825	TERRENI DEMANIALI	1.2.2.01.03.01.001	Demaniale	103	1080	222	PG	UMBERTIDE		No	09/07/2009	ACQUISIZIONE	Valore acquisizione	515,74	515,74	UMBRIA TPL E MOBILITA' S.p.A.	
35800	TERRENI DEMANIALI	1.2.2.01.03.01.001	Demaniale	84	142	100	PG	UMBERTIDE		No	24/07/2007	TRASFERIMENTO A TITOLO GRATUITO	Valore catastale	0,00	0,00	UMBRIA TPL E MOBILITA' S.p.A.	
35838	TERRENI DEMANIALI	1.2.2.01.03.01.001	Demaniale	151	193	550	PG	UMBERTIDE		No	24/07/2007	TRASFERIMENTO A TITOLO GRATUITO	Valore catastale	0,00	0,00	UMBRIA TPL E MOBILITA' S.p.A.	
35787	TERRENI DEMANIALI	1.2.2.01.03.01.001	Demaniale	72	18	2.300	PG	UMBERTIDE		No	24/07/2007	TRASFERIMENTO A TITOLO GRATUITO	Valore catastale	0,00	0,00	UMBRIA TPL E MOBILITA' S.p.A.	
35820	TERRENI DEMANIALI	1.2.2.01.03.01.001	Demaniale	103	1060	48	PG	UMBERTIDE		No	24/07/2007	TRASFERIMENTO A TITOLO GRATUITO	Valore catastale	0,00	0,00	UMBRIA TPL E MOBILITA' S.p.A.	
35821	TERRENI DEMANIALI	1.2.2.01.03.01.001	Demaniale	103	1061	1	PG	UMBERTIDE		No	24/07/2007	TRASFERIMENTO A TITOLO GRATUITO	Valore catastale	0,00	0,00	UMBRIA TPL E MOBILITA' S.p.A.	
35823	TERRENI DEMANIALI	1.2.2.01.03.01.001	Demaniale	103	1063	22	PG	UMBERTIDE		No	24/07/2007	TRASFERIMENTO A TITOLO GRATUITO	Valore catastale	0,00	0,00	UMBRIA TPL E MOBILITA' S.p.A.	
35789	TERRENI DEMANIALI	1.2.2.01.03.01.001	Demaniale	73	313	410	PG	UMBERTIDE		No	24/07/2007	TRASFERIMENTO A TITOLO GRATUITO	Valore catastale	0,00	0,00	UMBRIA TPL E MOBILITA' S.p.A.	
35790	TERRENI DEMANIALI	1.2.2.01.03.01.001	Demaniale	73	314	350	PG	UMBERTIDE		No	24/07/2007	TRASFERIMENTO A TITOLO GRATUITO	Valore catastale	0,00	0,00	UMBRIA TPL E MOBILITA' S.p.A.	
35791	TERRENI DEMANIALI	1.2.2.01.03.01.001	Demaniale	73	341	120	PG	UMBERTIDE		No	24/07/2007	TRASFERIMENTO A TITOLO GRATUITO	Valore catastale	0,00	0,00	UMBRIA TPL E MOBILITA' S.p.A.	
35796	TERRENI DEMANIALI	1.2.2.01.03.01.001	Demaniale	74	207	80	PG	UMBERTIDE		No	24/07/2007	TRASFERIMENTO A TITOLO GRATUITO	Valore catastale	0,00	0,00	UMBRIA TPL E MOBILITA' S.p.A.	
35797	TERRENI DEMANIALI	1.2.2.01.03.01.001	Demaniale	74	208	250	PG	UMBERTIDE		No	24/07/2007	TRASFERIMENTO A TITOLO GRATUITO	Valore catastale	0,00	0,00	UMBRIA TPL E MOBILITA' S.p.A.	
35694	TERRENI DEMANIALI	1.2.2.01.03.01.001	Demaniale	94	510	130	PG	UMBERTIDE		No	04/11/1999	ACQUISIZIONE	Valore catastale	32,50	32,50	AGENZIA FORESTALE REGIONALE	Il valore del bene è stato determinato con il criterio Valore Catastale in quanto non si conosce il valore di acquisizione
35697	TERRENI DEMANIALI	1.2.2.01.03.01.001	Demaniale	94	514	990	PG	UMBERTIDE		No	04/11/1999	ACQUISIZIONE	Valore catastale	208,00	208,00	AGENZIA FORESTALE REGIONALE	Il valore del bene è stato determinato con il criterio Valore Catastale in quanto non si conosce il valore di acquisizione
35699	TERRENI DEMANIALI	1.2.2.01.03.01.001	Demaniale	94	516	570	PG	UMBERTIDE		No	04/11/1999	ACQUISIZIONE	Valore catastale	120,25	120,25	AGENZIA FORESTALE REGIONALE	Il valore del bene è stato determinato con il criterio Valore Catastale in quanto non si conosce il valore di acquisizione
35701	TERRENI DEMANIALI	1.2.2.01.03.01.001	Demaniale	94	518	55	PG	UMBERTIDE		No	04/11/1999	ACQUISIZIONE	Valore catastale	11,38	11,38	AGENZIA FORESTALE REGIONALE	Il valore del bene è stato determinato con il criterio Valore Catastale in quanto non si conosce il valore di acquisizione

Numero Identificativo (da sistema informativo)	Classificazione secondo il piano dei conti dello Stato Patrimoniale in base al D.lgs.118/2011 (Descrizione)	Classificazione secondo il piano dei conti dello Stato Patrimoniale in base al D.lgs.118/2011 (Codice)	Classificazione ai sensi del codice civile (demaniale, disponibile, indisponibile)	Foglio	Particella	Superficie mq	Provincia	Comune	Località	Bene soggetto ad ammortamento	Data di acquisizione	Modalità di acquisizione	Criterio di valutazione secondo i principi del D.lgs 118/2011	Valore dell'immobile secondo i principi del D.lgs 118/2011 al 31/12/2019 (euro)	Valore dell'immobile secondo i principi del D.lgs 118/2011 al 31/12/2018 (euro)	Ente Gestore	Note
35702	TERRENI DEMANIALI	1.2.2.01.03.01.001	Demaniale	94	519	260	PG	UMBERTIDE		No	04/11/1999	ACQUISIZIONE	Valore catastale	55,25	55,25	AGENZIA FORESTALE REGIONALE	Il valore del bene è stato determinato con il criterio Valore Catastale in quanto non si conosce il valore di acquisizione
35831	TERRENI DEMANIALI	1.2.2.01.03.01.001	Demaniale	104	1067	33	PG	UMBERTIDE		No	09/07/2009	ACQUISIZIONE	Valore acquisizione	88,66	88,66	UMBRIA TPL E MOBILITA' S.p.A.	
35832	TERRENI DEMANIALI	1.2.2.01.03.01.001	Demaniale	124	2	690	PG	UMBERTIDE		No	24/07/2007	TRASFERIMENTO A TITOLO GRATUITO	Valore catastale	0,00	0,00	UMBRIA TPL E MOBILITA' S.p.A.	
35835	TERRENI DEMANIALI	1.2.2.01.03.01.001	Demaniale	151	75	420	PG	UMBERTIDE		No	24/07/2007	TRASFERIMENTO A TITOLO GRATUITO	Valore catastale	599,63	599,63	UMBRIA TPL E MOBILITA' S.p.A.	
35837	TERRENI DEMANIALI	1.2.2.01.03.01.001	Demaniale	151	192	930	PG	UMBERTIDE		No	24/07/2007	TRASFERIMENTO A TITOLO GRATUITO	Valore catastale	0,00	0,00	UMBRIA TPL E MOBILITA' S.p.A.	
35842	TERRENI DEMANIALI	1.2.2.01.03.01.001	Demaniale	36	132	300	PG	UMBERTIDE		No	04/12/2009	TRASFERIMENTO A TITOLO GRATUITO	Valore catastale	175,50	175,50	PROVINCIA	
35818	TERRENI DEMANIALI	1.2.2.01.03.01.001	Demaniale	103	1058	394	PG	UMBERTIDE		No	24/07/2007	TRASFERIMENTO A TITOLO GRATUITO	Valore catastale	0,00	0,00	UMBRIA TPL E MOBILITA' S.p.A.	
35708	TERRENI DEMANIALI	1.2.2.01.03.01.001	Demaniale	94	526	80	PG	UMBERTIDE		No	04/11/1999	ACQUISIZIONE	Valore catastale	19,50	19,50	AGENZIA FORESTALE REGIONALE	Il valore del bene è stato determinato con il criterio Valore Catastale in quanto non si conosce il valore di acquisizione
35881	TERRENI DEMANIALI	1.2.2.01.03.01.001	Demaniale	103	1091	22	PG	UMBERTIDE		No	12/07/2010	ACQUISIZIONE	Valore catastale	1,63	1,63	UMBRIA TPL E MOBILITA' S.p.A.	Il valore del bene è stato determinato con il criterio Valore Catastale in quanto non si conosce il valore di acquisizione
35738	TERRENI DEMANIALI	1.2.2.01.03.01.001	Demaniale	108	43	440	PG	UMBERTIDE		No	04/11/1999	ACQUISIZIONE	Valore catastale	37,38	37,38	AGENZIA FORESTALE REGIONALE	Il valore del bene è stato determinato con il criterio Valore Catastale in quanto non si conosce il valore di acquisizione
35865	TERRENI DEMANIALI	1.2.2.01.03.01.001	Demaniale	53	163	70	PG	UMBERTIDE		No	04/12/2009	TRASFERIMENTO A TITOLO GRATUITO	Valore catastale	69,88	69,88	PROVINCIA	
35828	TERRENI DEMANIALI	1.2.2.01.03.01.001	Demaniale	104	1050	155	PG	UMBERTIDE		No	09/07/2009	ACQUISIZIONE	Valore acquisizione	333,52	333,52	UMBRIA TPL E MOBILITA' S.p.A.	
35721	TERRENI DEMANIALI	1.2.2.01.03.01.001	Demaniale	107	511	3.410	PG	UMBERTIDE		No	04/11/1999	ACQUISIZIONE	Valore catastale	429,00	429,00	AGENZIA FORESTALE REGIONALE	Il valore del bene è stato determinato con il criterio Valore Catastale in quanto non si conosce il valore di acquisizione
35725	TERRENI DEMANIALI	1.2.2.01.03.01.001	Demaniale	107	518	400	PG	UMBERTIDE		No	04/11/1999	ACQUISIZIONE	Valore catastale	84,50	84,50	AGENZIA FORESTALE REGIONALE	Il valore del bene è stato determinato con il criterio Valore Catastale in quanto non si conosce il valore di acquisizione
35726	TERRENI DEMANIALI	1.2.2.01.03.01.001	Demaniale	107	519	1.200	PG	UMBERTIDE		No	04/11/1999	ACQUISIZIONE	Valore catastale	251,88	251,88	AGENZIA FORESTALE REGIONALE	Il valore del bene è stato determinato con il criterio Valore Catastale in quanto non si conosce il valore di acquisizione
35717	TERRENI DEMANIALI	1.2.2.01.03.01.001	Demaniale	107	68	930	PG	UMBERTIDE		No	04/11/1999	ACQUISIZIONE	Valore catastale	117,00	117,00	AGENZIA FORESTALE REGIONALE	Il valore del bene è stato determinato con il criterio Valore Catastale in quanto non si conosce il valore di acquisizione
35719	TERRENI DEMANIALI	1.2.2.01.03.01.001	Demaniale	107	509	180	PG	UMBERTIDE		No	04/11/1999	ACQUISIZIONE	Valore catastale	14,63	14,63	AGENZIA FORESTALE REGIONALE	Il valore del bene è stato determinato con il criterio Valore Catastale in quanto non si conosce il valore di acquisizione
35746	TERRENI DEMANIALI	1.2.2.01.03.01.001	Demaniale	2	148	2.480	PG	UMBERTIDE		No	24/07/2007	TRASFERIMENTO A TITOLO GRATUITO	Valore catastale	0,00	0,00	UMBRIA TPL E MOBILITA' S.p.A.	
35748	TERRENI DEMANIALI	1.2.2.01.03.01.001	Demaniale	3	31	2.130	PG	UMBERTIDE		No	24/07/2007	TRASFERIMENTO A TITOLO GRATUITO	Valore catastale	0,00	0,00	UMBRIA TPL E MOBILITA' S.p.A.	
35752	TERRENI DEMANIALI	1.2.2.01.03.01.001	Demaniale	9	21	320	PG	UMBERTIDE		No	24/07/2007	TRASFERIMENTO A TITOLO GRATUITO	Valore catastale	0,00	0,00	UMBRIA TPL E MOBILITA' S.p.A.	

Numero Identificativo (da sistema informativo)	Classificazione secondo il piano dei conti dello Stato Patrimoniale in base al D.lgs.118/2011 (Descrizione)	Classificazione secondo il piano dei conti dello Stato Patrimoniale in base al D.lgs.118/2011 (Codice)	Classificazione ai sensi del codice civile (demaniale, disponibile, indisponibile)	Foglio	Particella	Superficie mq	Provincia	Comune	Località	Bene soggetto ad ammortamento	Data di acquisizione	Modalità di acquisizione	Criterio di valutazione secondo i principi del D.lgs 118/2011	Valore dell'immobile secondo i principi del D.lgs 118/2011 al 31/12/2019 (euro)	Valore dell'immobile secondo i principi del D.lgs 118/2011 al 31/12/2018 (euro)	Ente Gestore	Note
35753	TERRENI DEMANIALI	1.2.2.01.03.01.001	Demaniale	10	43	60	PG	UMBERTIDE		No	24/07/2007	TRASFERIMENTO A TITOLO GRATUITO	Valore catastale	0,00	0,00	UMBRIA TPL E MOBILITA' S.p.A.	
35754	TERRENI DEMANIALI	1.2.2.01.03.01.001	Demaniale	10	52	70	PG	UMBERTIDE		No	24/07/2007	TRASFERIMENTO A TITOLO GRATUITO	Valore catastale	69,88	69,88	UMBRIA TPL E MOBILITA' S.p.A.	
35870	TERRENI DEMANIALI	1.2.2.01.03.01.001	Demaniale	53	168	230	PG	UMBERTIDE		No	04/12/2009	TRASFERIMENTO A TITOLO GRATUITO	Valore catastale	232,38	232,38	PROVINCIA	
35871	TERRENI DEMANIALI	1.2.2.01.03.01.001	Demaniale	53	169	50	PG	UMBERTIDE		No	04/12/2009	TRASFERIMENTO A TITOLO GRATUITO	Valore catastale	50,38	50,38	PROVINCIA	
35873	TERRENI DEMANIALI	1.2.2.01.03.01.001	Demaniale	53	172	320	PG	UMBERTIDE		No	04/12/2009	TRASFERIMENTO A TITOLO GRATUITO	Valore catastale	321,75	321,75	PROVINCIA	
35875	TERRENI DEMANIALI	1.2.2.01.03.01.001	Demaniale	53	174	30	PG	UMBERTIDE		No	04/12/2009	TRASFERIMENTO A TITOLO GRATUITO	Valore catastale	1,63	1,63	PROVINCIA	
35880	TERRENI DEMANIALI	1.2.2.01.03.01.001	Demaniale	103	1088	45	PG	UMBERTIDE		No	12/07/2010	ACQUISIZIONE	Valore catastale	45,50	45,50	UMBRIA TPL E MOBILITA' S.p.A.	Il valore del bene è stato determinato con il criterio Valore Catastale in quanto non si conosce il valore di acquisizione
35703	TERRENI DEMANIALI	1.2.2.01.03.01.001	Demaniale	94	521	2.400	PG	UMBERTIDE		No	04/11/1999	ACQUISIZIONE	Valore catastale	201,50	201,50	AGENZIA FORESTALE REGIONALE	Il valore del bene è stato determinato con il criterio Valore Catastale in quanto non si conosce il valore di acquisizione
36057	TERRENI DEMANIALI	1.2.2.01.03.01.001	Demaniale	62	105	2.000	PG	VALFABBRICA		No	13/11/2009	TRASFERIMENTO A TITOLO GRATUITO	Valore catastale	235,63	235,63	PROVINCIA	
36089	TERRENI DEMANIALI	1.2.2.01.03.01.001	Demaniale	77	72	1.340	PG	VALFABBRICA		No	13/11/2009	TRASFERIMENTO A TITOLO GRATUITO	Valore catastale	338,00	338,00	PROVINCIA	
36077	TERRENI DEMANIALI	1.2.2.01.03.01.001	Demaniale	77	60	100	PG	VALFABBRICA		No	13/11/2009	TRASFERIMENTO A TITOLO GRATUITO	Valore catastale	8,13	8,13	PROVINCIA	
36078	TERRENI DEMANIALI	1.2.2.01.03.01.001	Demaniale	77	61	600	PG	VALFABBRICA		No	13/11/2009	TRASFERIMENTO A TITOLO GRATUITO	Valore catastale	125,13	125,13	PROVINCIA	
36081	TERRENI DEMANIALI	1.2.2.01.03.01.001	Demaniale	77	64	16	PG	VALFABBRICA		No	13/11/2009	TRASFERIMENTO A TITOLO GRATUITO	Valore catastale	1,63	1,63	PROVINCIA	
36062	TERRENI DEMANIALI	1.2.2.01.03.01.001	Demaniale	62	118	880	PG	VALFABBRICA		No	13/11/2009	TRASFERIMENTO A TITOLO GRATUITO	Valore catastale	104,00	104,00	PROVINCIA	
36065	TERRENI DEMANIALI	1.2.2.01.03.01.001	Demaniale	76	44	10	PG	VALFABBRICA		No	13/11/2009	TRASFERIMENTO A TITOLO GRATUITO	Valore catastale	3,25	3,25	PROVINCIA	
36068	TERRENI DEMANIALI	1.2.2.01.03.01.001	Demaniale	76	47	100	PG	VALFABBRICA		No	13/11/2009	TRASFERIMENTO A TITOLO GRATUITO	Valore catastale	24,38	24,38	PROVINCIA	
36069	TERRENI DEMANIALI	1.2.2.01.03.01.001	Demaniale	76	48	300	PG	VALFABBRICA		No	13/11/2009	TRASFERIMENTO A TITOLO GRATUITO	Valore catastale	0,00	0,00	PROVINCIA	
36072	TERRENI DEMANIALI	1.2.2.01.03.01.001	Demaniale	76	51	10	PG	VALFABBRICA		No	13/11/2009	TRASFERIMENTO A TITOLO GRATUITO	Valore catastale	3,25	3,25	PROVINCIA	
36073	TERRENI DEMANIALI	1.2.2.01.03.01.001	Demaniale	76	52	300	PG	VALFABBRICA		No	13/11/2009	TRASFERIMENTO A TITOLO GRATUITO	Valore catastale	22,75	22,75	PROVINCIA	
36086	TERRENI DEMANIALI	1.2.2.01.03.01.001	Demaniale	77	69	1.140	PG	VALFABBRICA		No	13/11/2009	TRASFERIMENTO A TITOLO GRATUITO	Valore catastale	95,88	95,88	PROVINCIA	

Numero Identificativo (da sistema informativo)	Classificazione secondo il piano dei conti dello Stato Patrimoniale in base al D.lgs.118/2011 (Descrizione)	Classificazione secondo il piano dei conti dello Stato Patrimoniale in base al D.lgs.118/2011 (Codice)	Classificazione ai sensi del codice civile (demaniale, disponibile, indisponibile)	Foglio	Particella	Superficie mq	Provincia	Comune	Località	Bene soggetto ad ammortamento	Data di acquisizione	Modalità di acquisizione	Criterio di valutazione secondo i principi del D.lgs 118/2011	Valore dell'immobile secondo i principi del D.lgs 118/2011 al 31/12/2019 (euro)	Valore dell'immobile secondo i principi del D.lgs 118/2011 al 31/12/2018 (euro)	Ente Gestore	Note
36074	TERRENI DEMANIALI	1.2.2.01.03.01.001	Demaniale	76	53	20	PG	VALFABBRICA		No	13/11/2009	TRASFERIMENTO A TITOLO GRATUITO	Valore catastale	3,25	3,25	PROVINCIA	
36076	TERRENI DEMANIALI	1.2.2.01.03.01.001	Demaniale	77	46	150	PG	VALFABBRICA		No	13/11/2009	TRASFERIMENTO A TITOLO GRATUITO	Valore catastale	50,38	50,38	PROVINCIA	
36079	TERRENI DEMANIALI	1.2.2.01.03.01.001	Demaniale	77	62	40	PG	VALFABBRICA		No	13/11/2009	TRASFERIMENTO A TITOLO GRATUITO	Valore catastale	9,75	9,75	PROVINCIA	
36087	TERRENI DEMANIALI	1.2.2.01.03.01.001	Demaniale	77	70	280	PG	VALFABBRICA		No	13/11/2009	TRASFERIMENTO A TITOLO GRATUITO	Valore catastale	22,75	22,75	PROVINCIA	
36066	TERRENI DEMANIALI	1.2.2.01.03.01.001	Demaniale	76	45	320	PG	VALFABBRICA		No	13/11/2009	TRASFERIMENTO A TITOLO GRATUITO	Valore catastale	81,25	81,25	PROVINCIA	
36067	TERRENI DEMANIALI	1.2.2.01.03.01.001	Demaniale	76	46	2.110	PG	VALFABBRICA		No	13/11/2009	TRASFERIMENTO A TITOLO GRATUITO	Valore catastale	531,38	531,38	PROVINCIA	
36064	TERRENI DEMANIALI	1.2.2.01.03.01.001	Demaniale	62	120	1.920	PG	VALFABBRICA		No	13/11/2009	TRASFERIMENTO A TITOLO GRATUITO	Valore catastale	482,63	482,63	PROVINCIA	
36058	TERRENI DEMANIALI	1.2.2.01.03.01.001	Demaniale	62	106	2.440	PG	VALFABBRICA		No	13/11/2009	TRASFERIMENTO A TITOLO GRATUITO	Valore catastale	614,25	614,25	PROVINCIA	
36060	TERRENI DEMANIALI	1.2.2.01.03.01.001	Demaniale	62	108	80	PG	VALFABBRICA		No	13/11/2009	TRASFERIMENTO A TITOLO GRATUITO	Valore catastale	0,00	0,00	PROVINCIA	
36061	TERRENI DEMANIALI	1.2.2.01.03.01.001	Demaniale	62	109	1.420	PG	VALFABBRICA		No	13/11/2009	TRASFERIMENTO A TITOLO GRATUITO	Valore catastale	357,50	357,50	PROVINCIA	
36070	TERRENI DEMANIALI	1.2.2.01.03.01.001	Demaniale	76	49	180	PG	VALFABBRICA		No	13/11/2009	TRASFERIMENTO A TITOLO GRATUITO	Valore catastale	53,63	53,63	PROVINCIA	
36071	TERRENI DEMANIALI	1.2.2.01.03.01.001	Demaniale	76	50	1.840	PG	VALFABBRICA		No	13/11/2009	TRASFERIMENTO A TITOLO GRATUITO	Valore catastale	463,13	463,13	PROVINCIA	
36075	TERRENI DEMANIALI	1.2.2.01.03.01.001	Demaniale	77	45	110	PG	VALFABBRICA		No	13/11/2009	TRASFERIMENTO A TITOLO GRATUITO	Valore catastale	0,00	0,00	PROVINCIA	
36084	TERRENI DEMANIALI	1.2.2.01.03.01.001	Demaniale	77	67	1.360	PG	VALFABBRICA		No	13/11/2009	TRASFERIMENTO A TITOLO GRATUITO	Valore catastale	193,38	193,38	PROVINCIA	
36085	TERRENI DEMANIALI	1.2.2.01.03.01.001	Demaniale	77	68	940	PG	VALFABBRICA		No	13/11/2009	TRASFERIMENTO A TITOLO GRATUITO	Valore catastale	237,25	237,25	PROVINCIA	
36088	TERRENI DEMANIALI	1.2.2.01.03.01.001	Demaniale	77	71	1.340	PG	VALFABBRICA		No	13/11/2009	TRASFERIMENTO A TITOLO GRATUITO	Valore catastale	338,00	338,00	PROVINCIA	
36090	TERRENI DEMANIALI	1.2.2.01.03.01.001	Demaniale	77	73	330	PG	VALFABBRICA		No	13/11/2009	TRASFERIMENTO A TITOLO GRATUITO	Valore catastale	27,63	27,63	PROVINCIA	
36082	TERRENI DEMANIALI	1.2.2.01.03.01.001	Demaniale	77	65	170	PG	VALFABBRICA		No	13/11/2009	TRASFERIMENTO A TITOLO GRATUITO	Valore catastale	14,63	14,63	PROVINCIA	
36083	TERRENI DEMANIALI	1.2.2.01.03.01.001	Demaniale	77	66	2.820	PG	VALFABBRICA		No	13/11/2009	TRASFERIMENTO A TITOLO GRATUITO	Valore catastale	591,50	591,50	PROVINCIA	
36080	TERRENI DEMANIALI	1.2.2.01.03.01.001	Demaniale	77	63	320	PG	VALFABBRICA		No	13/11/2009	TRASFERIMENTO A TITOLO GRATUITO	Valore catastale	27,63	27,63	PROVINCIA	

Numero Identificativo (da sistema informativo)	Classificazione secondo il piano dei conti dello Stato Patrimoniale in base al D.lgs.118/2011 (Descrizione)	Classificazione secondo il piano dei conti dello Stato Patrimoniale in base al D.lgs.118/2011 (Codice)	Classificazione ai sensi del codice civile (demaniale, disponibile, indisponibile)	Foglio	Particella	Superficie mq	Provincia	Comune	Località	Bene soggetto ad ammortamento	Data di acquisizione	Modalità di acquisizione	Criterio di valutazione secondo i principi del D.lgs 118/2011	Valore dell'immobile secondo i principi del D.lgs 118/2011 al 31/12/2019 (euro)	Valore dell'immobile secondo i principi del D.lgs 118/2011 al 31/12/2018 (euro)	Ente Gestore	Note
36063	TERRENI DEMANIALI	1.2.2.01.03.01.001	Demaniale	62	119	4.600	PG	VALFABBRICA		No	13/11/2009	TRASFERIMENTO A TITOLO GRATUITO	Valore catastale	541,13	541,13	PROVINCIA	
36059	TERRENI DEMANIALI	1.2.2.01.03.01.001	Demaniale	62	107	240	PG	VALFABBRICA		No	13/11/2009	TRASFERIMENTO A TITOLO GRATUITO	Valore catastale	60,13	60,13	PROVINCIA	
41137	TERRENI DEMANIALI	1.2.2.01.03.01.001	Demaniale	14	308	780	PG	VALFABBRICA	SS 318	No	01/10/2018	TRASFERIMENTO A TITOLO GRATUITO	Valore catastale	261,63	261,63	PROVINCIA	Trasferimento dal Demanio dello Stato in attuazione al DPCM del 20/02/2018, Verbale sottoscritto in data 20/09/2018
41138	TERRENI DEMANIALI	1.2.2.01.03.01.001	Demaniale	14	307	980	PG	VALFABBRICA	S.S. n. 318	No	01/10/2018	TRASFERIMENTO A TITOLO GRATUITO	Valore catastale	328,25	328,25	PROVINCIA	Trasferimento dal Demanio dello Stato in attuazione al DPCM del 20/02/2018, Verbale sottoscritto in data 20/09/2018
41142	TERRENI DEMANIALI	1.2.2.01.03.01.001	Demaniale	14	277	160	PG	VALFABBRICA	S.S. N. 318	No	01/10/2018	TRASFERIMENTO A TITOLO GRATUITO	Valore catastale	34,13	34,13	PROVINCIA	Trasferimento dal Demanio dello Stato in attuazione al DPCM del 20/02/2018, Verbale sottoscritto in data 20/09/2018
41115	TERRENI DEMANIALI	1.2.2.01.03.01.001	Demaniale	16	207	15	PG	VALFABBRICA	S.S. n.318	No	01/10/2018	TRASFERIMENTO A TITOLO GRATUITO	Valore catastale	1,63	1,63	PROVINCIA	Trasferimento dal Demanio dello Stato in attuazione al DPCM del 20/02/2018, Verbale sottoscritto in data 20/09/2018
41117	TERRENI DEMANIALI	1.2.2.01.03.01.001	Demaniale	16	202	740	PG	VALFABBRICA	S.S. n. 318	No	01/10/2018	TRASFERIMENTO A TITOLO GRATUITO	Valore catastale	156,00	156,00	PROVINCIA	Trasferimento dal Demanio dello Stato in attuazione al DPCM del 20/02/2018, Verbale sottoscritto in data 20/09/2018
41118	TERRENI DEMANIALI	1.2.2.01.03.01.001	Demaniale	16	192	170	PG	VALFABBRICA	SS N.318	No	01/10/2018	TRASFERIMENTO A TITOLO GRATUITO	Valore catastale	56,88	56,88	PROVINCIA	Trasferimento dal Demanio dello Stato in attuazione al DPCM del 20/02/2018, Verbale sottoscritto in data 20/09/2018
41143	TERRENI DEMANIALI	1.2.2.01.03.01.001	Demaniale	14	278	140	PG	VALFABBRICA	SS 318	No	01/10/2018	TRASFERIMENTO A TITOLO GRATUITO	Valore catastale	47,13	47,13	PROVINCIA	Trasferimento dal Demanio dello Stato in attuazione al DPCM del 20/02/2018, Verbale sottoscritto in data 20/09/2018
41145	TERRENI DEMANIALI	1.2.2.01.03.01.001	Demaniale	12	156	220	PG	VALFABBRICA	S.S. n. 318	No	01/10/2018	TRASFERIMENTO A TITOLO GRATUITO	Valore catastale	55,25	55,25	PROVINCIA	Trasferimento dal Demanio dello Stato in attuazione al DPCM del 20/02/2018, Verbale sottoscritto in data 20/09/2018
41146	TERRENI DEMANIALI	1.2.2.01.03.01.001	Demaniale	14	280	460	PG	VALFABBRICA	S.S. N. 318	No	01/10/2018	TRASFERIMENTO A TITOLO GRATUITO	Valore catastale	154,38	154,38	PROVINCIA	Trasferimento dal Demanio dello Stato in attuazione al DPCM del 20/02/2018, Verbale sottoscritto in data 20/09/2018
41147	TERRENI DEMANIALI	1.2.2.01.03.01.001	Demaniale	12	154	50	PG	VALFABBRICA	SS n.318	No	01/10/2018	TRASFERIMENTO A TITOLO GRATUITO	Valore catastale	16,25	16,25	PROVINCIA	Trasferimento dal Demanio dello Stato in attuazione al DPCM del 20/02/2018, Verbale sottoscritto in data 20/09/2018
41148	TERRENI DEMANIALI	1.2.2.01.03.01.001	Demaniale	12	155	530	PG	VALFABBRICA	S.S. N. 318	No	01/10/2018	TRASFERIMENTO A TITOLO GRATUITO	Valore catastale	156,00	156,00	PROVINCIA	Trasferimento dal Demanio dello Stato in attuazione al DPCM del 20/02/2018, Verbale sottoscritto in data 20/09/2018
41151	TERRENI DEMANIALI	1.2.2.01.03.01.001	Demaniale	4	60	80	PG	VALFABBRICA	S.S. N. 318	No	01/10/2018	TRASFERIMENTO A TITOLO GRATUITO	Valore catastale	0,00	0,00	PROVINCIA	Trasferimento dal Demanio dello Stato in attuazione al DPCM del 20/02/2018, Verbale sottoscritto in data 20/09/2018 - Qualità area rurale
41152	TERRENI DEMANIALI	1.2.2.01.03.01.001	Demaniale	6	31	5	PG	VALFABBRICA	SS 318	No	01/10/2018	TRASFERIMENTO A TITOLO GRATUITO	Valore catastale	1,63	1,63	PROVINCIA	Trasferimento dal Demanio dello Stato in attuazione al DPCM del 20/02/2018, Verbale sottoscritto in data 20/09/2018
41154	TERRENI DEMANIALI	1.2.2.01.03.01.001	Demaniale	6	37	240	PG	VALFABBRICA	SS 318	No	01/10/2018	TRASFERIMENTO A TITOLO GRATUITO	Valore catastale	120,25	120,25	PROVINCIA	Trasferimento dal Demanio dello Stato in attuazione al DPCM del 20/02/2018, Verbale sottoscritto in data 20/09/2018
41155	TERRENI DEMANIALI	1.2.2.01.03.01.001	Demaniale	4	547	348	PG	VALFABBRICA	S.S. N. 318	No	01/10/2018	TRASFERIMENTO A TITOLO GRATUITO	Valore catastale	117,00	117,00	PROVINCIA	Trasferimento dal Demanio dello Stato in attuazione al DPCM del 20/02/2018, Verbale sottoscritto in data 20/09/2018
41156	TERRENI DEMANIALI	1.2.2.01.03.01.001	Demaniale	4	548	342	PG	VALFABBRICA	S.S. N.318	No	01/10/2018	TRASFERIMENTO A TITOLO GRATUITO	Valore catastale	115,38	115,38	PROVINCIA	Trasferimento dal Demanio dello Stato in attuazione al DPCM del 20/02/2018, Verbale sottoscritto in data 20/09/2018
41157	TERRENI DEMANIALI	1.2.2.01.03.01.001	Demaniale	6	38	180	PG	VALFABBRICA	SS 318	No	01/10/2018	TRASFERIMENTO A TITOLO GRATUITO	Valore catastale	22,75	22,75	PROVINCIA	Trasferimento dal Demanio dello Stato in attuazione al DPCM del 20/02/2018, Verbale sottoscritto in data 20/09/2018
41160	TERRENI DEMANIALI	1.2.2.01.03.01.001	Demaniale	6	39	140	PG	VALFABBRICA	SS 318	No	01/10/2018	TRASFERIMENTO A TITOLO GRATUITO	Valore catastale	11,38	11,38	PROVINCIA	Trasferimento dal Demanio dello Stato in attuazione al DPCM del 20/02/2018, Verbale sottoscritto in data 20/09/2018

Numero Identificativo (da sistema informativo)	Classificazione secondo il piano dei conti dello Stato Patrimoniale in base al D.lgs.118/2011 (Descrizione)	Classificazione secondo il piano dei conti dello Stato Patrimoniale in base al D.lgs.118/2011 (Codice)	Classificazione ai sensi del codice civile (demaniale, disponibile, indisponibile)	Foglio	Particella	Superficie mq	Provincia	Comune	Località	Bene soggetto ad ammortamento	Data di acquisizione	Modalità di acquisizione	Criterio di valutazione secondo i principi del D.lgs 118/2011	Valore dell'immobile secondo i principi del D.lgs 118/2011 al 31/12/2019 (euro)	Valore dell'immobile secondo i principi del D.lgs 118/2011 al 31/12/2018 (euro)	Ente Gestore	Note
41161	TERRENI DEMANIALI	1.2.2.01.03.01.001	Demaniale	12	147	25	PG	VALFABBRICA	S.S. n. 318	No	01/10/2018	TRASFERIMENTO A TITOLO GRATUITO	Valore catastale	6,50	6,50	PROVINCIA	Trasferimento dal Demanio dello Stato in attuazione al DPCM del 20/02/2018, Verbale sottoscritto in data 20/09/2018
41162	TERRENI DEMANIALI	1.2.2.01.03.01.001	Demaniale	4	562	83	PG	VALFABBRICA	S.S. N. 318	No	01/10/2018	TRASFERIMENTO A TITOLO GRATUITO	Valore catastale	27,63	27,63	PROVINCIA	Trasferimento dal Demanio dello Stato in attuazione al DPCM del 20/02/2018, Verbale sottoscritto in data 20/09/2018
41163	TERRENI DEMANIALI	1.2.2.01.03.01.001	Demaniale	11	44	400	PG	VALFABBRICA	SS 318	No	01/10/2018	TRASFERIMENTO A TITOLO GRATUITO	Valore catastale	100,75	100,75	PROVINCIA	Trasferimento dal Demanio dello Stato in attuazione al DPCM del 20/02/2018, Verbale sottoscritto in data 20/09/2018
41164	TERRENI DEMANIALI	1.2.2.01.03.01.001	Demaniale	12	146	35	PG	VALFABBRICA	S.S. n. 318	No	01/10/2018	TRASFERIMENTO A TITOLO GRATUITO	Valore catastale	8,13	8,13	PROVINCIA	Trasferimento dal Demanio dello Stato in attuazione al DPCM del 20/02/2018, Verbale sottoscritto in data 20/09/2018
41165	TERRENI DEMANIALI	1.2.2.01.03.01.001	Demaniale	4	563	42	PG	VALFABBRICA	S.S. N. 318	No	01/10/2018	TRASFERIMENTO A TITOLO GRATUITO	Valore catastale	14,63	14,63	PROVINCIA	Trasferimento dal Demanio dello Stato in attuazione al DPCM del 20/02/2018, Verbale sottoscritto in data 20/09/2018
41166	TERRENI DEMANIALI	1.2.2.01.03.01.001	Demaniale	4	564	75	PG	VALFABBRICA	S.S. N. 318	No	01/10/2018	TRASFERIMENTO A TITOLO GRATUITO	Valore catastale	24,38	24,38	PROVINCIA	Trasferimento dal Demanio dello Stato in attuazione al DPCM del 20/02/2018, Verbale sottoscritto in data 20/09/2018
41167	TERRENI DEMANIALI	1.2.2.01.03.01.001	Demaniale	12	145	140	PG	VALFABBRICA	S.S. n. 318	No	01/10/2018	TRASFERIMENTO A TITOLO GRATUITO	Valore catastale	69,88	69,88	PROVINCIA	Trasferimento dal Demanio dello Stato in attuazione al DPCM del 20/02/2018, Verbale sottoscritto in data 20/09/2018
41168	TERRENI DEMANIALI	1.2.2.01.03.01.001	Demaniale	12	144	80	PG	VALFABBRICA	S.S. n. 318	No	01/10/2018	TRASFERIMENTO A TITOLO GRATUITO	Valore catastale	27,63	27,63	PROVINCIA	Trasferimento dal Demanio dello Stato in attuazione al DPCM del 20/02/2018, Verbale sottoscritto in data 20/09/2018
41169	TERRENI DEMANIALI	1.2.2.01.03.01.001	Demaniale	12	143	5	PG	VALFABBRICA	S.S. n. 318	No	01/10/2018	TRASFERIMENTO A TITOLO GRATUITO	Valore catastale	1,63	1,63	PROVINCIA	Trasferimento dal Demanio dello Stato in attuazione al DPCM del 20/02/2018, Verbale sottoscritto in data 20/09/2018
41170	TERRENI DEMANIALI	1.2.2.01.03.01.001	Demaniale	12	142	310	PG	VALFABBRICA	S.S. n. 318	No	01/10/2018	TRASFERIMENTO A TITOLO GRATUITO	Valore catastale	104,00	104,00	PROVINCIA	Trasferimento dal Demanio dello Stato in attuazione al DPCM del 20/02/2018, Verbale sottoscritto in data 20/09/2018
41171	TERRENI DEMANIALI	1.2.2.01.03.01.001	Demaniale	12	141	240	PG	VALFABBRICA	S.S. n. 318	No	01/10/2018	TRASFERIMENTO A TITOLO GRATUITO	Valore catastale	81,25	81,25	PROVINCIA	Trasferimento dal Demanio dello Stato in attuazione al DPCM del 20/02/2018, Verbale sottoscritto in data 20/09/2018
41153	TERRENI DEMANIALI	1.2.2.01.03.01.001	Demaniale	4	63	230	PG	VALFABBRICA	S.S. N. 318	No	01/10/2018	TRASFERIMENTO A TITOLO GRATUITO	Valore catastale	29,25	29,25	PROVINCIA	Trasferimento dal Demanio dello Stato in attuazione al DPCM del 20/02/2018, Verbale sottoscritto in data 20/09/2018
41158	TERRENI DEMANIALI	1.2.2.01.03.01.001	Demaniale	12	152	1.860	PG	VALFABBRICA	S.S. n. 318	No	01/10/2018	TRASFERIMENTO A TITOLO GRATUITO	Valore catastale	624,00	624,00	PROVINCIA	Trasferimento dal Demanio dello Stato in attuazione al DPCM del 20/02/2018, Verbale sottoscritto in data 20/09/2018
41159	TERRENI DEMANIALI	1.2.2.01.03.01.001	Demaniale	4	549	465	PG	VALFABBRICA	S.S. N.318	No	01/10/2018	TRASFERIMENTO A TITOLO GRATUITO	Valore catastale	156,00	156,00	PROVINCIA	Trasferimento dal Demanio dello Stato in attuazione al DPCM del 20/02/2018, Verbale sottoscritto in data 20/09/2018
41174	TERRENI DEMANIALI	1.2.2.01.03.01.001	Demaniale	4	550	95	PG	VALFABBRICA	S.S. N. 318	No	01/10/2018	TRASFERIMENTO A TITOLO GRATUITO	Valore catastale	32,50	32,50	PROVINCIA	Trasferimento dal Demanio dello Stato in attuazione al DPCM del 20/02/2018, Verbale sottoscritto in data 20/09/2018
41116	TERRENI DEMANIALI	1.2.2.01.03.01.001	Demaniale	16	205	420	PG	VALFABBRICA	SS n. 318	No	01/10/2018	TRASFERIMENTO A TITOLO GRATUITO	Valore catastale	105,63	105,63	PROVINCIA	Trasferimento dal Demanio dello Stato in attuazione al DPCM del 20/02/2018, Verbale sottoscritto in data 20/09/2018
41120	TERRENI DEMANIALI	1.2.2.01.03.01.001	Demaniale	16	193	300	PG	VALFABBRICA	S.S. n. 318	No	01/10/2018	TRASFERIMENTO A TITOLO GRATUITO	Valore catastale	125,13	125,13	PROVINCIA	Trasferimento dal Demanio dello Stato in attuazione al DPCM del 20/02/2018, Verbale sottoscritto in data 20/09/2018
41122	TERRENI DEMANIALI	1.2.2.01.03.01.001	Demaniale	16	191	1.000	PG	VALFABBRICA	S.S. n. 318	No	01/10/2018	TRASFERIMENTO A TITOLO GRATUITO	Valore catastale	50,38	50,38	PROVINCIA	Trasferimento dal Demanio dello Stato in attuazione al DPCM del 20/02/2018, Verbale sottoscritto in data 20/09/2018
41123	TERRENI DEMANIALI	1.2.2.01.03.01.001	Demaniale	16	185	700	PG	VALFABBRICA	S.S. N. 318	No	01/10/2018	TRASFERIMENTO A TITOLO GRATUITO	Valore catastale	206,38	206,38	PROVINCIA	Trasferimento dal Demanio dello Stato in attuazione al DPCM del 20/02/2018, Verbale sottoscritto in data 20/09/2018
41124	TERRENI DEMANIALI	1.2.2.01.03.01.001	Demaniale	16	184	200	PG	VALFABBRICA	SS 318	No	01/10/2018	TRASFERIMENTO A TITOLO GRATUITO	Valore catastale	66,63	66,63	PROVINCIA	Trasferimento dal Demanio dello Stato in attuazione al DPCM del 20/02/2018, Verbale sottoscritto in data 20/09/2018

Numero Identificativo (da sistema informativo)	Classificazione secondo il piano dei conti dello Stato Patrimoniale in base al D.lgs.118/2011 (Descrizione)	Classificazione secondo il piano dei conti dello Stato Patrimoniale in base al D.lgs.118/2011 (Codice)	Classificazione ai sensi del codice civile (demaniale, disponibile, indisponibile)	Foglio	Particella	Superficie mq	Provincia	Comune	Località	Bene soggetto ad ammortamento	Data di acquisizione	Modalità di acquisizione	Criterio di valutazione secondo i principi del D.lgs 118/2011	Valore dell'immobile secondo i principi del D.lgs 118/2011 al 31/12/2019 (euro)	Valore dell'immobile secondo i principi del D.lgs 118/2011 al 31/12/2018 (euro)	Ente Gestore	Note
41125	TERRENI DEMANIALI	1.2.2.01.03.01.001	Demaniale	16	183	25	PG	VALFABBRICA	S.S. N. 318	No	01/10/2018	TRASFERIMENTO A TITOLO GRATUITO	Valore catastale	3,25	3,25	PROVINCIA	Trasferimento dal Demanio dello Stato in attuazione al DPCM del 20/02/2018, Verbale sottoscritto in data 20/09/2018
41126	TERRENI DEMANIALI	1.2.2.01.03.01.001	Demaniale	16	182	140	PG	VALFABBRICA	S.S. N. 318	No	01/10/2018	TRASFERIMENTO A TITOLO GRATUITO	Valore catastale	14,63	14,63	PROVINCIA	Trasferimento dal Demanio dello Stato in attuazione al DPCM del 20/02/2018, Verbale sottoscritto in data 20/09/2018
41127	TERRENI DEMANIALI	1.2.2.01.03.01.001	Demaniale	16	181	380	PG	VALFABBRICA	SS 318	No	01/10/2018	TRASFERIMENTO A TITOLO GRATUITO	Valore catastale	39,00	39,00	PROVINCIA	Trasferimento dal Demanio dello Stato in attuazione al DPCM del 20/02/2018, Verbale sottoscritto in data 20/09/2018
41131	TERRENI DEMANIALI	1.2.2.01.03.01.001	Demaniale	16	176	840	PG	VALFABBRICA	S.S. N. 318	No	01/10/2018	TRASFERIMENTO A TITOLO GRATUITO	Valore catastale	0,00	0,00	PROVINCIA	Trasferimento dal Demanio dello Stato in attuazione al DPCM del 20/02/2018, Verbale sottoscritto in data 20/09/2018 - Qualità area rurale
41132	TERRENI DEMANIALI	1.2.2.01.03.01.001	Demaniale	16	177	1.960	PG	VALFABBRICA	S.S. n. 318	No	01/10/2018	TRASFERIMENTO A TITOLO GRATUITO	Valore catastale	658,13	658,13	PROVINCIA	Trasferimento dal Demanio dello Stato in attuazione al DPCM del 20/02/2018, Verbale sottoscritto in data 20/09/2018
41133	TERRENI DEMANIALI	1.2.2.01.03.01.001	Demaniale	16	175	200	PG	VALFABBRICA	SS 318	No	01/10/2018	TRASFERIMENTO A TITOLO GRATUITO	Valore catastale	50,38	50,38	PROVINCIA	Trasferimento dal Demanio dello Stato in attuazione al DPCM del 20/02/2018, Verbale sottoscritto in data 20/09/2018
41134	TERRENI DEMANIALI	1.2.2.01.03.01.001	Demaniale	14	309	420	PG	VALFABBRICA	S.S. N.318	No	01/10/2018	TRASFERIMENTO A TITOLO GRATUITO	Valore catastale	141,38	141,38	PROVINCIA	Trasferimento dal Demanio dello Stato in attuazione al DPCM del 20/02/2018, Verbale sottoscritto in data 20/09/2018
41135	TERRENI DEMANIALI	1.2.2.01.03.01.001	Demaniale	14	310	60	PG	VALFABBRICA	S.S. n. 318	No	01/10/2018	TRASFERIMENTO A TITOLO GRATUITO	Valore catastale	19,50	19,50	PROVINCIA	Trasferimento dal Demanio dello Stato in attuazione al DPCM del 20/02/2018, Verbale sottoscritto in data 20/09/2018
41139	TERRENI DEMANIALI	1.2.2.01.03.01.001	Demaniale	14	305	280	PG	VALFABBRICA	S.S. N. 318	No	01/10/2018	TRASFERIMENTO A TITOLO GRATUITO	Valore catastale	94,25	94,25	PROVINCIA	Trasferimento dal Demanio dello Stato in attuazione al DPCM del 20/02/2018, Verbale sottoscritto in data 20/09/2018
41140	TERRENI DEMANIALI	1.2.2.01.03.01.001	Demaniale	14	279	20	PG	VALFABBRICA	SS 318	No	01/10/2018	TRASFERIMENTO A TITOLO GRATUITO	Valore catastale	0,00	0,00	PROVINCIA	Trasferimento dal Demanio dello Stato in attuazione al DPCM del 20/02/2018, Verbale sottoscritto in data 20/09/2018 - Qualità area rurale
41141	TERRENI DEMANIALI	1.2.2.01.03.01.001	Demaniale	14	304	900	PG	VALFABBRICA	S.S. n. 318	No	01/10/2018	TRASFERIMENTO A TITOLO GRATUITO	Valore catastale	302,25	302,25	PROVINCIA	Trasferimento dal Demanio dello Stato in attuazione al DPCM del 20/02/2018, Verbale sottoscritto in data 20/09/2018
41144	TERRENI DEMANIALI	1.2.2.01.03.01.001	Demaniale	14	276	480	PG	VALFABBRICA	SS 318	No	01/10/2018	TRASFERIMENTO A TITOLO GRATUITO	Valore catastale	141,38	141,38	PROVINCIA	Trasferimento dal Demanio dello Stato in attuazione al DPCM del 20/02/2018, Verbale sottoscritto in data 20/09/2018
41149	TERRENI DEMANIALI	1.2.2.01.03.01.001	Demaniale	4	59	15	PG	VALFABBRICA	S.S. N. 318	No	01/10/2018	TRASFERIMENTO A TITOLO GRATUITO	Valore catastale	4,88	4,88	PROVINCIA	Trasferimento dal Demanio dello Stato in attuazione al DPCM del 20/02/2018, Verbale sottoscritto in data 20/09/2018
41150	TERRENI DEMANIALI	1.2.2.01.03.01.001	Demaniale	5	122	540	PG	VALFABBRICA	SS 318	No	01/10/2018	TRASFERIMENTO A TITOLO GRATUITO	Valore catastale	271,38	271,38	PROVINCIA	Trasferimento dal Demanio dello Stato in attuazione al DPCM del 20/02/2018, Verbale sottoscritto in data 20/09/2018
41172	TERRENI DEMANIALI	1.2.2.01.03.01.001	Demaniale	12	140	30	PG	VALFABBRICA	S.S. n. 318	No	01/10/2018	TRASFERIMENTO A TITOLO GRATUITO	Valore catastale	9,75	9,75	PROVINCIA	Trasferimento dal Demanio dello Stato in attuazione al DPCM del 20/02/2018, Verbale sottoscritto in data 20/09/2018
41173	TERRENI DEMANIALI	1.2.2.01.03.01.001	Demaniale	12	138	400	PG	VALFABBRICA	S.S. n. 318	No	01/10/2018	TRASFERIMENTO A TITOLO GRATUITO	Valore catastale	0,00	0,00	PROVINCIA	Trasferimento dal Demanio dello Stato in attuazione al DPCM del 20/02/2018, Verbale sottoscritto in data 20/09/2018 - Qualità area rurale
41110	TERRENI DEMANIALI	1.2.2.01.03.01.001	Demaniale	33	125	1.000	PG	VALFABBRICA	S.S. n. 318	No	01/10/2018	TRASFERIMENTO A TITOLO GRATUITO	Valore catastale	336,38	336,38	PROVINCIA	Trasferimento dal Demanio dello Stato in attuazione al DPCM del 20/02/2018, Verbale sottoscritto in data 20/09/2018
41111	TERRENI DEMANIALI	1.2.2.01.03.01.001	Demaniale	33	124	640	PG	VALFABBRICA	S.S. n. 318	No	01/10/2018	TRASFERIMENTO A TITOLO GRATUITO	Valore catastale	214,50	214,50	PROVINCIA	Trasferimento dal Demanio dello Stato in attuazione al DPCM del 20/02/2018, Verbale sottoscritto in data 20/09/2018
41112	TERRENI DEMANIALI	1.2.2.01.03.01.001	Demaniale	33	116	2.040	PG	VALFABBRICA	S.S. n. 318	No	01/10/2018	TRASFERIMENTO A TITOLO GRATUITO	Valore catastale	684,13	684,13	PROVINCIA	Trasferimento dal Demanio dello Stato in attuazione al DPCM del 20/02/2018, Verbale sottoscritto in data 20/09/2018
41113	TERRENI DEMANIALI	1.2.2.01.03.01.001	Demaniale	16	551	6.951	PG	VALFABBRICA	S.S. n. 318	No	01/10/2018	TRASFERIMENTO A TITOLO GRATUITO	Valore catastale	700,38	700,38	PROVINCIA	Trasferimento dal Demanio dello Stato in attuazione al DPCM del 20/02/2018, Verbale sottoscritto in data 20/09/2018

Numero Identificativo (da sistema informativo)	Classificazione secondo il piano dei conti dello Stato Patrimoniale in base al D.lgs.118/2011 (Descrizione)	Classificazione secondo il piano dei conti dello Stato Patrimoniale in base al D.lgs.118/2011 (Codice)	Classificazione ai sensi del codice civile (demaniale, disponibile, indisponibile)	Foglio	Particella	Superficie mq	Provincia	Comune	Località	Bene soggetto ad ammortamento	Data di acquisizione	Modalità di acquisizione	Criterio di valutazione secondo i principi del D.lgs 118/2011	Valore dell'immobile secondo i principi del D.lgs 118/2011 al 31/12/2019 (euro)	Valore dell'immobile secondo i principi del D.lgs 118/2011 al 31/12/2018 (euro)	Ente Gestore	Note
41121	TERRENI DEMANIALI	1.2.2.01.03.01.001	Demaniale	16	206	670	PG	VALFABBRICA	S.S. n. 318	No	01/10/2018	TRASFERIMENTO A TITOLO GRATUITO	Valore catastale	224,25	224,25	PROVINCIA	Trasferimento dal Demanio dello Stato in attuazione al DPCM del 20/02/2018, Verbale sottoscritto in data 20/09/2018
41129	TERRENI DEMANIALI	1.2.2.01.03.01.001	Demaniale	16	179	360	PG	VALFABBRICA	S.S. N. 318	No	01/10/2018	TRASFERIMENTO A TITOLO GRATUITO	Valore catastale	35,75	35,75	PROVINCIA	Trasferimento dal Demanio dello Stato in attuazione al DPCM del 20/02/2018, Verbale sottoscritto in data 20/09/2018
41128	TERRENI DEMANIALI	1.2.2.01.03.01.001	Demaniale	16	180	120	PG	VALFABBRICA	S.S. n. 318	No	01/10/2018	TRASFERIMENTO A TITOLO GRATUITO	Valore catastale	11,38	11,38	PROVINCIA	Trasferimento dal Demanio dello Stato in attuazione al DPCM del 20/02/2018, Verbale sottoscritto in data 20/09/2018
41130	TERRENI DEMANIALI	1.2.2.01.03.01.001	Demaniale	16	178	340	PG	VALFABBRICA	SS 318	No	01/10/2018	TRASFERIMENTO A TITOLO GRATUITO	Valore catastale	34,13	34,13	PROVINCIA	Trasferimento dal Demanio dello Stato in attuazione al DPCM del 20/02/2018, Verbale sottoscritto in data 20/09/2018
41136	TERRENI DEMANIALI	1.2.2.01.03.01.001	Demaniale	14	306	100	PG	VALFABBRICA	S.S. N. 318	No	01/10/2018	TRASFERIMENTO A TITOLO GRATUITO	Valore catastale	14,63	14,63	PROVINCIA	Trasferimento dal Demanio dello Stato in attuazione al DPCM del 20/02/2018, Verbale sottoscritto in data 20/09/2018
36558	TERRENI AGRICOLI	1.2.2.02.13.01.001	Disponibile	3	22	6.100	TR	ALLERONA		No	10/07/1975	TRASFERIMENTO A TITOLO GRATUITO	Valore catastale	1.997,13	1.997,13	AGENZIA FORESTALE REGIONALE	
36560	TERRENI AGRICOLI	1.2.2.02.13.01.001	Disponibile	3	25	6.820	TR	ALLERONA		No	10/07/1975	TRASFERIMENTO A TITOLO GRATUITO	Valore catastale	2.232,75	2.232,75	AGENZIA FORESTALE REGIONALE	
36609	TERRENI AGRICOLI	1.2.2.02.13.01.001	Disponibile	3	164	4.300	TR	ALLERONA		No	10/07/1975	TRASFERIMENTO A TITOLO GRATUITO	Valore catastale	7.902,38	7.902,38	AGENZIA FORESTALE REGIONALE	
36559	TERRENI AGRICOLI	1.2.2.02.13.01.001	Disponibile	3	23	270	TR	ALLERONA		No	10/07/1975	TRASFERIMENTO A TITOLO GRATUITO	Valore catastale	35,75	35,75	AGENZIA FORESTALE REGIONALE	
36627	TERRENI AGRICOLI	1.2.2.02.13.01.001	Disponibile	3	266	2.630	TR	ALLERONA		No	10/07/1975	TRASFERIMENTO A TITOLO GRATUITO	Valore catastale	1.854,13	1.854,13	AGENZIA FORESTALE REGIONALE	
36561	TERRENI AGRICOLI	1.2.2.02.13.01.001	Disponibile	3	26	2.510	TR	ALLERONA		No	10/07/1975	TRASFERIMENTO A TITOLO GRATUITO	Valore catastale	505,38	505,38	AGENZIA FORESTALE REGIONALE	
40563	TERRENI AGRICOLI	1.2.2.02.13.01.001	Disponibile	66	376	6.308	PG	ASSISI	SANTA MARIA DI LIGNANO	No	28/05/1980	TRASFERIMENTO A TITOLO GRATUITO	Valore catastale	3.176,88	3.176,88	AGENZIA FORESTALE REGIONALE	
40565	TERRENI AGRICOLI	1.2.2.02.13.01.001	Disponibile	66	378	965	PG	ASSISI	SANTA MARIA DI LIGNANO	No	28/05/1980	TRASFERIMENTO A TITOLO GRATUITO	Valore catastale	526,50	526,50	AGENZIA FORESTALE REGIONALE	
40570	TERRENI AGRICOLI	1.2.2.02.13.01.001	Disponibile	45	358	562	PG	ASSISI	Santa Maria di Lignano	No	28/05/1980	TRASFERIMENTO A TITOLO GRATUITO	Valore catastale	307,13	307,13	AGENZIA FORESTALE REGIONALE	
40568	TERRENI AGRICOLI	1.2.2.02.13.01.001	Disponibile	45	357	802	PG	ASSISI	Santa Maria di Lignano	No	28/05/1980	TRASFERIMENTO A TITOLO GRATUITO	Valore catastale	437,13	437,13	AGENZIA FORESTALE REGIONALE	
28785	ALTRI TERRENI NAC	1.2.2.02.13.99.999	Disponibile	45	344	5.889	PG	ASSISI	Santa Maria di Lignano	No	28/05/1980	TRASFERIMENTO A TITOLO GRATUITO	Valore catastale	3.218,31	3.218,31	AGENZIA FORESTALE REGIONALE	Il valore è stato determinato applicando il valore del R.D. delle particelle limitrofe aventi la stessa coltura: SEMIN ARBOR
28784	TERRENI AGRICOLI	1.2.2.02.13.01.001	Disponibile	45	342	856	PG	ASSISI	Santa Maria di Lignano	No	28/05/1980	TRASFERIMENTO A TITOLO GRATUITO	Valore catastale	100,75	100,75	AGENZIA FORESTALE REGIONALE	
28809	TERRENI AGRICOLI	1.2.2.02.13.01.001	Disponibile	45	351	4.000	PG	ASSISI	Santa Maria di Lignano	No	28/05/1980	TRASFERIMENTO A TITOLO GRATUITO	Valore catastale	2.182,38	2.182,38	AGENZIA FORESTALE REGIONALE	
28763	TERRENI AGRICOLI	1.2.2.02.13.01.001	Disponibile	45	40	310	PG	ASSISI	Santa Maria di Lignano	No	28/05/1980	TRASFERIMENTO A TITOLO GRATUITO	Valore catastale	156,00	156,00	AGENZIA FORESTALE REGIONALE	
28783	TERRENI AGRICOLI	1.2.2.02.13.01.001	Disponibile	45	340	1.315	PG	ASSISI	Santa Maria di Lignano	No	28/05/1980	TRASFERIMENTO A TITOLO GRATUITO	Valore catastale	661,38	661,38	AGENZIA FORESTALE REGIONALE	

Numero Identificativo (da sistema informativo)	Classificazione secondo il piano dei conti dello Stato Patrimoniale in base al D.lgs.118/2011 (Descrizione)	Classificazione secondo il piano dei conti dello Stato Patrimoniale in base al D.lgs.118/2011 (Codice)	Classificazione ai sensi del codice civile (demaniale, disponibile, indisponibile)	Foglio	Particella	Superficie mq	Provincia	Comune	Località	Bene soggetto ad ammortamento	Data di acquisizione	Modalità di acquisizione	Criterio di valutazione secondo i principi del D.lgs 118/2011	Valore dell'immobile secondo i principi del D.lgs 118/2011 al 31/12/2019 (euro)	Valore dell'immobile secondo i principi del D.lgs 118/2011 al 31/12/2018 (euro)	Ente Gestore	Note
24223	TERRENI AGRICOLI	1.2.2.02.13.01.001	Disponibile	17	43	6.520	PG	CANNARA		No	05/06/2003	DEVOLUZIONE	Valore catastale	2.297,75	2.297,75	REGIONE	
41009	TERRENI AGRICOLI	1.2.2.02.13.01.001	Disponibile	6	700	1.730	PG	CANNARA		No	05/06/2003	DEVOLUZIONE	Valore catastale	944,13	944,13	REGIONE	Deriva dalla soppressione della part. 141 in 700-701 e 702
24213	TERRENI AGRICOLI	1.2.2.02.13.01.001	Disponibile	6	629	5.173	PG	CANNARA		No	05/06/2003	DEVOLUZIONE	Valore catastale	3.776,50	3.776,50	REGIONE	
24212	TERRENI AGRICOLI	1.2.2.02.13.01.001	Disponibile	6	178	26.757	PG	CANNARA		No	05/06/2003	DEVOLUZIONE	Valore catastale	19.535,75	19.535,75	REGIONE	
24221	TERRENI AGRICOLI	1.2.2.02.13.01.001	Disponibile	17	37	7.360	PG	CANNARA		No	05/06/2003	DEVOLUZIONE	Valore catastale	3.830,13	3.830,13	REGIONE	
24222	TERRENI AGRICOLI	1.2.2.02.13.01.001	Disponibile	17	42	3.110	PG	CANNARA		No	05/06/2003	DEVOLUZIONE	Valore catastale	261,63	261,63	REGIONE	
41091	TERRENI AGRICOLI	1.2.2.02.13.01.001	Disponibile	17	566	6.056	PG	CANNARA	Collemancio	No	05/06/2003	DEVOLUZIONE	Valore catastale	661,38	661,38	REGIONE	Deriva dalla soppressione della particella 16 in 566 e 567, variazione anno 2018
41092	TERRENI AGRICOLI	1.2.2.02.13.01.001	Disponibile	17	567	18.594	PG	CANNARA	Collemancio	No	05/06/2003	DEVOLUZIONE	Valore catastale	2.028,00	2.028,00	REGIONE	Deriva dalla soppressione della particella 16 in 566 e 567, variazione anno 2018
24218	TERRENI AGRICOLI	1.2.2.02.13.01.001	Disponibile	17	2	3.450	PG	CANNARA		No	05/06/2003	DEVOLUZIONE	Valore catastale	203,13	203,13	REGIONE	
24219	TERRENI AGRICOLI	1.2.2.02.13.01.001	Disponibile	17	15	15.800	PG	CANNARA		No	05/06/2003	DEVOLUZIONE	Valore catastale			REGIONE	Particella soppressa nel 2018, ha originato le partt. 564 e 565
41089	TERRENI AGRICOLI	1.2.2.02.13.01.001	Disponibile	17	564	630	PG	CANNARA	Collemancio	No	05/06/2003	DEVOLUZIONE	Valore catastale	222,63	222,63	REGIONE	Deriva dalla soppressione della particella 15 in 564 e 565, variazione anno 2018
41090	TERRENI AGRICOLI	1.2.2.02.13.01.001	Disponibile	17	565	15.170	PG	CANNARA	Collemancio	No	05/06/2003	DEVOLUZIONE	Valore catastale	5.347,88	5.347,88	REGIONE	Deriva dalla soppressione della particella 15 in 564 e 565, variazione anno 2018
24215	TERRENI AGRICOLI	1.2.2.02.13.01.001	Disponibile	6	192	5.420	PG	CANNARA		No	05/06/2003	DEVOLUZIONE	Valore catastale	1.911,00	1.911,00	REGIONE	
24211	TERRENI AGRICOLI	1.2.2.02.13.01.001	Disponibile	6	177	7.030	PG	CANNARA		No	05/06/2003	DEVOLUZIONE	Valore catastale	2.478,13	2.478,13	REGIONE	
41011	TERRENI AGRICOLI	1.2.2.02.13.01.001	Disponibile	6	702	20.665	PG	CANNARA		No	05/06/2003	DEVOLUZIONE	Valore catastale	11.272,63	11.272,63	REGIONE	Deriva dalla soppressione della part. 141 in 700-701 e 702
41010	TERRENI AGRICOLI	1.2.2.02.13.01.001	Disponibile	6	701	1.105	PG	CANNARA		No	05/06/2003	DEVOLUZIONE	Valore catastale	602,88	602,88	REGIONE	Deriva dalla soppressione della part. 141 in 700-701 e 702
24214	TERRENI AGRICOLI	1.2.2.02.13.01.001	Disponibile	6	191	19.300	PG	CANNARA		No	05/06/2003	DEVOLUZIONE	Valore catastale	10.042,50	10.042,50	REGIONE	
24243	TERRENI AGRICOLI	1.2.2.02.13.01.001	Disponibile	129	320	1.530	PG	CASCIA		No	23/09/1991	ESPROPRIO	Valore acquisizione	1.323,00	1.323,00	REGIONE	
24245	TERRENI AGRICOLI	1.2.2.02.13.01.001	Disponibile	129	406	100	PG	CASCIA		No	20/04/1994	ACQUISIZIONE	Valore acquisizione	10,00	10,00	REGIONE	
24253	TERRENI AGRICOLI	1.2.2.02.13.01.001	Disponibile	141	31	1.120	PG	CASCIA		No	23/09/1991	ESPROPRIO	Valore acquisizione	112,00	112,00	REGIONE	

Numero Identificativo (da sistema informativo)	Classificazione secondo il piano dei conti dello Stato Patrimoniale in base al D.lgs.118/2011 (Descrizione)	Classificazione secondo il piano dei conti dello Stato Patrimoniale in base al D.lgs.118/2011 (Codice)	Classificazione ai sensi del codice civile (demaniale, disponibile, indisponibile)	Foglio	Particella	Superficie mq	Provincia	Comune	Località	Bene soggetto ad ammortamento	Data di acquisizione	Modalità di acquisizione	Criterio di valutazione secondo i principi del D.lgs 118/2011	Valore dell'immobile secondo i principi del D.lgs 118/2011 al 31/12/2019 (euro)	Valore dell'immobile secondo i principi del D.lgs 118/2011 al 31/12/2018 (euro)	Ente Gestore	Note
24249	TERRENI AGRICOLI	1.2.2.02.13.01.001	Disponibile	129	596	4	PG	CASCIA		No	20/04/1994	ACQUISIZIONE	Valore acquisizione	0,00	0,00	REGIONE	Il valore è ricompreso con il terreno identificato con la part.IIIa 407.
24251	TERRENI AGRICOLI	1.2.2.02.13.01.001	Disponibile	141	24	85	PG	CASCIA		No	23/09/1991	ESPROPRIO	Valore acquisizione	8,50	8,50	REGIONE	
24266	TERRENI AGRICOLI	1.2.2.02.13.01.001	Disponibile	141	643	418	PG	CASCIA		No	23/09/1991	ESPROPRIO	Valore acquisizione	41,80	41,80	REGIONE	
24256	TERRENI AGRICOLI	1.2.2.02.13.01.001	Disponibile	141	87	400	PG	CASCIA		No	25/10/2000	ACQUISIZIONE	Valore acquisizione	40,00	40,00	REGIONE	
24259	TERRENI AGRICOLI	1.2.2.02.13.01.001	Disponibile	141	330	300	PG	CASCIA		No	23/09/1991	ESPROPRIO	Valore acquisizione	30,00	30,00	REGIONE	
24267	TERRENI AGRICOLI	1.2.2.02.13.01.001	Disponibile	141	646	585	PG	CASCIA		No	13/02/2002	ACQUISIZIONE	Valore acquisizione	58,50	58,50	REGIONE	
24257	TERRENI AGRICOLI	1.2.2.02.13.01.001	Disponibile	141	273	125	PG	CASCIA		No	23/09/1991	ESPROPRIO	Valore acquisizione	12,50	12,50	REGIONE	
24264	TERRENI AGRICOLI	1.2.2.02.13.01.001	Disponibile	141	635	140	PG	CASCIA		No	09/05/2001	ACQUISIZIONE	Valore acquisizione	14,00	14,00	REGIONE	
24262	TERRENI AGRICOLI	1.2.2.02.13.01.001	Disponibile	141	628	130	PG	CASCIA		No	23/09/1991	ESPROPRIO	Valore acquisizione	13,00	13,00	REGIONE	
24261	TERRENI AGRICOLI	1.2.2.02.13.01.001	Disponibile	141	627	90	PG	CASCIA		No	25/10/2000	ACQUISIZIONE	Valore acquisizione	90,00	90,00	REGIONE	
24255	TERRENI AGRICOLI	1.2.2.02.13.01.001	Disponibile	141	86	905	PG	CASCIA		No	23/09/1991	ESPROPRIO	Valore acquisizione	905,00	905,00	REGIONE	
24252	TERRENI AGRICOLI	1.2.2.02.13.01.001	Disponibile	141	25	16	PG	CASCIA		No	23/09/1991	ESPROPRIO	Valore catastale	1,60	1,60	REGIONE	Il valore è stato determinato applicando il valore del R.D. delle particelle limitrofe aventi la stessa coltura: PRATO
24248	TERRENI AGRICOLI	1.2.2.02.13.01.001	Disponibile	129	592	32	PG	CASCIA		No	20/04/1994	ACQUISIZIONE	Valore acquisizione	3,20	3,20	REGIONE	
24247	TERRENI AGRICOLI	1.2.2.02.13.01.001	Disponibile	129	408	35	PG	CASCIA		No	20/04/1994	ACQUISIZIONE	Valore acquisizione	3,50	3,50	REGIONE	
24268	TERRENI AGRICOLI	1.2.2.02.13.01.001	Disponibile	141	648	697	PG	CASCIA		No	23/09/1991	ESPROPRIO	Valore acquisizione	697,00	697,00	REGIONE	
24260	TERRENI AGRICOLI	1.2.2.02.13.01.001	Disponibile	141	331	135	PG	CASCIA		No	23/09/1991	ESPROPRIO	Valore acquisizione	13,50	13,50	REGIONE	
24263	TERRENI AGRICOLI	1.2.2.02.13.01.001	Disponibile	141	629	430	PG	CASCIA		No	23/09/1991	ESPROPRIO	Valore acquisizione	43,00	43,00	REGIONE	
24246	TERRENI AGRICOLI	1.2.2.02.13.01.001	Disponibile	129	407	185	PG	CASCIA		No	20/04/1994	ACQUISIZIONE	Valore acquisizione	18,50	18,50	REGIONE	
24254	TERRENI AGRICOLI	1.2.2.02.13.01.001	Disponibile	141	85	645	PG	CASCIA		No	23/09/1991	ESPROPRIO	Valore acquisizione	64,50	64,50	REGIONE	
24244	TERRENI AGRICOLI	1.2.2.02.13.01.001	Disponibile	129	405	50	PG	CASCIA		No	20/04/1994	ACQUISIZIONE	Valore acquisizione	5,00	5,00	REGIONE	

Numero Identificativo (da sistema informativo)	Classificazione secondo il piano dei conti dello Stato Patrimoniale in base al D.lgs.118/2011 (Descrizione)	Classificazione secondo il piano dei conti dello Stato Patrimoniale in base al D.lgs.118/2011 (Codice)	Classificazione ai sensi del codice civile (demaniale, disponibile, indisponibile)	Foglio	Particella	Superficie mq	Provincia	Comune	Località	Bene soggetto ad ammortamento	Data di acquisizione	Modalità di acquisizione	Criterio di valutazione secondo i principi del D.lgs 118/2011	Valore dell'immobile secondo i principi del D.lgs 118/2011 al 31/12/2019 (euro)	Valore dell'immobile secondo i principi del D.lgs 118/2011 al 31/12/2018 (euro)	Ente Gestore	Note
24265	TERRENI AGRICOLI	1.2.2.02.13.01.001	Disponibile	141	637	40	PG	CASCIA		No	25/10/2000	ACQUISIZIONE	Valore acquisizione	40,00	40,00	REGIONE	
24250	TERRENI AGRICOLI	1.2.2.02.13.01.001	Disponibile	129	597	14	PG	CASCIA		No	20/04/1994	ACQUISIZIONE	Valore acquisizione	1,40	1,40	REGIONE	
24258	TERRENI AGRICOLI	1.2.2.02.13.01.001	Disponibile	141	320	40	PG	CASCIA		No	23/09/1991	ESPROPRIO	Valore acquisizione	4,00	4,00	REGIONE	
26628	TERRENI AGRICOLI	1.2.2.02.13.01.001	Disponibile	118	58	3.490	PG	CITTA' DI CASTELLO		No	10/07/1975	TRASFERIMENTO A TITOLO GRATUITO	Valore catastale	234,00	234,00	AGENZIA FORESTALE REGIONALE	
26616	TERRENI AGRICOLI	1.2.2.02.13.01.001	Disponibile	118	33	12.620	PG	CITTA' DI CASTELLO		No	10/07/1975	TRASFERIMENTO A TITOLO GRATUITO	Valore catastale	4.236,38	4.236,38	AGENZIA FORESTALE REGIONALE	
26618	TERRENI AGRICOLI	1.2.2.02.13.01.001	Disponibile	118	43	33.770	PG	CITTA' DI CASTELLO		No	10/07/1975	TRASFERIMENTO A TITOLO GRATUITO	Valore catastale	2.266,88	2.266,88	AGENZIA FORESTALE REGIONALE	
26619	TERRENI AGRICOLI	1.2.2.02.13.01.001	Disponibile	118	44	8.620	PG	CITTA' DI CASTELLO		No	10/07/1975	TRASFERIMENTO A TITOLO GRATUITO	Valore catastale	578,50	578,50	AGENZIA FORESTALE REGIONALE	
26621	TERRENI AGRICOLI	1.2.2.02.13.01.001	Disponibile	118	48	16.980	PG	CITTA' DI CASTELLO		No	10/07/1975	TRASFERIMENTO A TITOLO GRATUITO	Valore catastale	4.072,25	4.072,25	AGENZIA FORESTALE REGIONALE	
26624	TERRENI AGRICOLI	1.2.2.02.13.01.001	Disponibile	118	52	6.210	PG	CITTA' DI CASTELLO		No	10/07/1975	TRASFERIMENTO A TITOLO GRATUITO	Valore catastale	417,63	417,63	AGENZIA FORESTALE REGIONALE	
26608	TERRENI AGRICOLI	1.2.2.02.13.01.001	Disponibile	118	24	4.060	PG	CITTA' DI CASTELLO		No	10/07/1975	TRASFERIMENTO A TITOLO GRATUITO	Valore catastale	273,00	273,00	AGENZIA FORESTALE REGIONALE	
26508	TERRENI AGRICOLI	1.2.2.02.13.01.001	Disponibile	103	43	1.620	PG	CITTA' DI CASTELLO	Voc.lo Gelsi	No	28/05/1980	TRASFERIMENTO A TITOLO GRATUITO	Valore catastale	108,88	108,88	AGENZIA FORESTALE REGIONALE	
26703	TERRENI AGRICOLI	1.2.2.02.13.01.001	Disponibile	119	34	1.130	PG	CITTA' DI CASTELLO	CAPUZZA	No	10/07/1975	TRASFERIMENTO A TITOLO GRATUITO	Valore catastale	94,25	94,25	AGENZIA FORESTALE REGIONALE	
26605	TERRENI AGRICOLI	1.2.2.02.13.01.001	Disponibile	118	21	21.210	PG	CITTA' DI CASTELLO		No	10/07/1975	TRASFERIMENTO A TITOLO GRATUITO	Valore catastale	9.790,63	9.790,63	AGENZIA FORESTALE REGIONALE	
26212	TERRENI AGRICOLI	1.2.2.02.13.01.001	Disponibile	78	54	1.770	PG	CITTA' DI CASTELLO	VOCABOLO COACRI	No	10/07/1975	TRASFERIMENTO A TITOLO GRATUITO	Valore catastale	594,75	594,75	AGENZIA FORESTALE REGIONALE	
40144	TERRENI AGRICOLI	1.2.2.02.13.01.001	Disponibile	78	539	350	PG	CITTA' DI CASTELLO	VOCABOLO COACRI	No	28/05/1980	TRASFERIMENTO A TITOLO GRATUITO	Valore catastale	117,00	117,00	AGENZIA FORESTALE REGIONALE	
40900	TERRENI AGRICOLI	1.2.2.02.13.01.001	Disponibile	52	564	6.000	PG	CITTA' DI CASTELLO	Bocca Seriola	No	10/07/1975	TRASFERIMENTO A TITOLO GRATUITO	Valore catastale	2.013,38	2.013,38	AGENZIA FORESTALE REGIONALE	
25613	TERRENI AGRICOLI	1.2.2.02.13.01.001	Disponibile	4	53	4.930	PG	CITTA' DI CASTELLO	Monte Ruperto	No	10/07/1975	TRASFERIMENTO A TITOLO GRATUITO	Valore catastale	331,50	331,50	AGENZIA FORESTALE REGIONALE	
26610	TERRENI AGRICOLI	1.2.2.02.13.01.001	Disponibile	118	26	3.450	PG	CITTA' DI CASTELLO		No	10/07/1975	TRASFERIMENTO A TITOLO GRATUITO	Valore catastale	232,38	232,38	AGENZIA FORESTALE REGIONALE	
26617	TERRENI AGRICOLI	1.2.2.02.13.01.001	Disponibile	118	34	6.840	PG	CITTA' DI CASTELLO		No	10/07/1975	TRASFERIMENTO A TITOLO GRATUITO	Valore catastale	2.296,13	2.296,13	AGENZIA FORESTALE REGIONALE	
26200	TERRENI AGRICOLI	1.2.2.02.13.01.001	Disponibile	78	39	5.360	PG	CITTA' DI CASTELLO	S.Andrea	No	28/05/1980	TRASFERIMENTO A TITOLO GRATUITO	Valore catastale	1.798,88	1.798,88	AGENZIA FORESTALE REGIONALE	

Numero Identificativo (da sistema informativo)	Classificazione secondo il piano dei conti dello Stato Patrimoniale in base al D.lgs.118/2011 (Descrizione)	Classificazione secondo il piano dei conti dello Stato Patrimoniale in base al D.lgs.118/2011 (Codice)	Classificazione ai sensi del codice civile (demaniale, disponibile, indisponibile)	Foglio	Particella	Superficie mq	Provincia	Comune	Località	Bene soggetto ad ammortamento	Data di acquisizione	Modalità di acquisizione	Criterio di valutazione secondo i principi del D.lgs 118/2011	Valore dell'immobile secondo i principi del D.lgs 118/2011 al 31/12/2019 (euro)	Valore dell'immobile secondo i principi del D.lgs 118/2011 al 31/12/2018 (euro)	Ente Gestore	Note
26210	TERRENI AGRICOLI	1.2.2.02.13.01.001	Disponibile	78	50	3.740	PG	CITTA' DI CASTELLO	VOCABOLO COACRI	No	28/05/1980	TRASFERIMENTO A TITOLO GRATUITO	Valore catastale	1.256,13	1.256,13	AGENZIA FORESTALE REGIONALE	
26213	TERRENI AGRICOLI	1.2.2.02.13.01.001	Disponibile	78	55	6.120	PG	CITTA' DI CASTELLO	VOCABOLO COACRI	No	10/07/1975	TRASFERIMENTO A TITOLO GRATUITO	Valore catastale	411,13	411,13	AGENZIA FORESTALE REGIONALE	
26534	TERRENI AGRICOLI	1.2.2.02.13.01.001	Disponibile	117	9	7.670	PG	CITTA' DI CASTELLO	Montemaggiore	No	10/07/1975	TRASFERIMENTO A TITOLO GRATUITO	Valore catastale	643,50	643,50	AGENZIA FORESTALE REGIONALE	
40898	TERRENI AGRICOLI	1.2.2.02.13.01.001	Disponibile	103	539	5.050	PG	CITTA' DI CASTELLO	Voc.lo Gelsi	No	28/05/1980	TRASFERIMENTO A TITOLO GRATUITO	Valore catastale	4.450,88	4.450,88	AGENZIA FORESTALE REGIONALE	
26287	TERRENI AGRICOLI	1.2.2.02.13.01.001	Disponibile	79	26	410	PG	CITTA' DI CASTELLO	SESSI	No	28/05/1980	TRASFERIMENTO A TITOLO GRATUITO	Valore catastale	37,38	37,38	AGENZIA FORESTALE REGIONALE	
26286	TERRENI AGRICOLI	1.2.2.02.13.01.001	Disponibile	79	23	2.980	PG	CITTA' DI CASTELLO	SESSI	No	28/05/1980	TRASFERIMENTO A TITOLO GRATUITO	Valore catastale	274,63	274,63	AGENZIA FORESTALE REGIONALE	Variazione registrata anno 2018
40502	TERRENI AGRICOLI	1.2.2.02.13.01.001	Disponibile	118	860	1.045	PG	CITTA' DI CASTELLO		No	10/07/1975	TRASFERIMENTO A TITOLO GRATUITO	Valore catastale	87,75	87,75	AGENZIA FORESTALE REGIONALE	
40499	TERRENI AGRICOLI	1.2.2.02.13.01.001	Disponibile	118	857	5.555	PG	CITTA' DI CASTELLO		No	10/07/1975	TRASFERIMENTO A TITOLO GRATUITO	Valore catastale	466,38	466,38	AGENZIA FORESTALE REGIONALE	
40503	TERRENI AGRICOLI	1.2.2.02.13.01.001	Disponibile	118	855	47.943	PG	CITTA' DI CASTELLO		No	10/07/1975	TRASFERIMENTO A TITOLO GRATUITO	Valore catastale	3.219,13	3.219,13	AGENZIA FORESTALE REGIONALE	
40504	TERRENI AGRICOLI	1.2.2.02.13.01.001	Disponibile	118	856	1.127	PG	CITTA' DI CASTELLO		No	10/07/1975	TRASFERIMENTO A TITOLO GRATUITO	Valore catastale	76,38	76,38	AGENZIA FORESTALE REGIONALE	
40178	TERRENI AGRICOLI	1.2.2.02.13.01.001	Disponibile	119	552	1.534	PG	CITTA' DI CASTELLO	CAPUZZA	No	10/07/1975	TRASFERIMENTO A TITOLO GRATUITO	Valore catastale	102,38	102,38	AGENZIA FORESTALE REGIONALE	
40217	TERRENI AGRICOLI	1.2.2.02.13.01.001	Disponibile	79	538	1.025	PG	CITTA' DI CASTELLO	Voc.lo Caifirenze	No	28/05/1980	TRASFERIMENTO A TITOLO GRATUITO	Valore catastale	472,88	472,88	AGENZIA FORESTALE REGIONALE	
40899	TERRENI AGRICOLI	1.2.2.02.13.01.001	Disponibile	4	30	4.950	PG	CITTA' DI CASTELLO	Bocca Seriola	No	10/07/1975	TRASFERIMENTO A TITOLO GRATUITO	Valore catastale	416,00	416,00	AGENZIA FORESTALE REGIONALE	
26268	TERRENI AGRICOLI	1.2.2.02.13.01.001	Disponibile	79	3	5.660	PG	CITTA' DI CASTELLO	Voc.lo Caifirenze	No	28/05/1980	TRASFERIMENTO A TITOLO GRATUITO	Valore catastale	2.613,00	2.613,00	AGENZIA FORESTALE REGIONALE	
26613	TERRENI AGRICOLI	1.2.2.02.13.01.001	Disponibile	118	30	6.440	PG	CITTA' DI CASTELLO		No	10/07/1975	TRASFERIMENTO A TITOLO GRATUITO	Valore catastale	2.161,25	2.161,25	AGENZIA FORESTALE REGIONALE	
26535	TERRENI AGRICOLI	1.2.2.02.13.01.001	Disponibile	117	12	500	PG	CITTA' DI CASTELLO	Montemaggiore	No	28/05/1980	TRASFERIMENTO A TITOLO GRATUITO	Valore catastale	167,38	167,38	AGENZIA FORESTALE REGIONALE	
25926	TERRENI AGRICOLI	1.2.2.02.13.01.001	Disponibile	52	47	2.210	PG	CITTA' DI CASTELLO	Bocca Seriola	No	10/07/1975	TRASFERIMENTO A TITOLO GRATUITO	Valore catastale	555,75	555,75	AGENZIA FORESTALE REGIONALE	
25927	TERRENI AGRICOLI	1.2.2.02.13.01.001	Disponibile	52	48	1.300	PG	CITTA' DI CASTELLO	Bocca Seriola	No	10/07/1975	TRASFERIMENTO A TITOLO GRATUITO	Valore catastale	87,75	87,75	AGENZIA FORESTALE REGIONALE	
25616	TERRENI AGRICOLI	1.2.2.02.13.01.001	Disponibile	4	56	3.530	PG	CITTA' DI CASTELLO	Monte Ruperto	No	10/07/1975	TRASFERIMENTO A TITOLO GRATUITO	Valore catastale	1.184,63	1.184,63	AGENZIA FORESTALE REGIONALE	
26695	TERRENI AGRICOLI	1.2.2.02.13.01.001	Disponibile	119	25	23.560	PG	CITTA' DI CASTELLO		No	10/07/1975	TRASFERIMENTO A TITOLO GRATUITO	Valore catastale	7.908,88	7.908,88	AGENZIA FORESTALE REGIONALE	

Numero Identificativo (da sistema informativo)	Classificazione secondo il piano dei conti dello Stato Patrimoniale in base al D.lgs.118/2011 (Descrizione)	Classificazione secondo il piano dei conti dello Stato Patrimoniale in base al D.lgs.118/2011 (Codice)	Classificazione ai sensi del codice civile (demaniale, disponibile, indisponibile)	Foglio	Particella	Superficie mq	Provincia	Comune	Località	Bene soggetto ad ammortamento	Data di acquisizione	Modalità di acquisizione	Criterio di valutazione secondo i principi del D.lgs 118/2011	Valore dell'immobile secondo i principi del D.lgs 118/2011 al 31/12/2019 (euro)	Valore dell'immobile secondo i principi del D.lgs 118/2011 al 31/12/2018 (euro)	Ente Gestore	Note
26053	TERRENI AGRICOLI	1.2.2.02.13.01.001	Disponibile	58	50	7.130	PG	CITTA' DI CASTELLO	SESSI	No	28/05/1980	TRASFERIMENTO A TITOLO GRATUITO	Valore catastale	479,38	479,38	AGENZIA FORESTALE REGIONALE	Variazione culturale registrata nel 2018
26607	TERRENI AGRICOLI	1.2.2.02.13.01.001	Disponibile	118	23	8.110	PG	CITTA' DI CASTELLO		No	10/07/1975	TRASFERIMENTO A TITOLO GRATUITO	Valore catastale	429,00	429,00	AGENZIA FORESTALE REGIONALE	
26507	TERRENI AGRICOLI	1.2.2.02.13.01.001	Disponibile	103	42	740	PG	CITTA' DI CASTELLO	Voc.lo Gelsi	No	28/05/1980	TRASFERIMENTO A TITOLO GRATUITO	Valore catastale	50,38	50,38	AGENZIA FORESTALE REGIONALE	
26609	TERRENI AGRICOLI	1.2.2.02.13.01.001	Disponibile	118	25	63.980	PG	CITTA' DI CASTELLO		No	10/07/1975	TRASFERIMENTO A TITOLO GRATUITO	Valore catastale	12.389,00	12.389,00	AGENZIA FORESTALE REGIONALE	
26611	TERRENI AGRICOLI	1.2.2.02.13.01.001	Disponibile	118	28	420	PG	CITTA' DI CASTELLO		No	10/07/1975	TRASFERIMENTO A TITOLO GRATUITO	Valore catastale	35,75	35,75	AGENZIA FORESTALE REGIONALE	
26614	TERRENI AGRICOLI	1.2.2.02.13.01.001	Disponibile	118	31	5.990	PG	CITTA' DI CASTELLO		No	10/07/1975	TRASFERIMENTO A TITOLO GRATUITO	Valore catastale	2.010,13	2.010,13	AGENZIA FORESTALE REGIONALE	
26615	TERRENI AGRICOLI	1.2.2.02.13.01.001	Disponibile	118	32	640	PG	CITTA' DI CASTELLO		No	10/07/1975	TRASFERIMENTO A TITOLO GRATUITO	Valore catastale	214,50	214,50	AGENZIA FORESTALE REGIONALE	
26622	TERRENI AGRICOLI	1.2.2.02.13.01.001	Disponibile	118	49	21.820	PG	CITTA' DI CASTELLO		No	10/07/1975	TRASFERIMENTO A TITOLO GRATUITO	Valore catastale	9.540,38	9.540,38	AGENZIA FORESTALE REGIONALE	
26202	TERRENI AGRICOLI	1.2.2.02.13.01.001	Disponibile	78	42	900	PG	CITTA' DI CASTELLO	S.Andrea	No	28/05/1980	TRASFERIMENTO A TITOLO GRATUITO	Valore catastale	302,25	302,25	AGENZIA FORESTALE REGIONALE	
26211	TERRENI AGRICOLI	1.2.2.02.13.01.001	Disponibile	78	52	450	PG	CITTA' DI CASTELLO	VOCABOLO COACRI	No	10/07/1975	TRASFERIMENTO A TITOLO GRATUITO	Valore catastale	151,13	151,13	AGENZIA FORESTALE REGIONALE	
26702	TERRENI AGRICOLI	1.2.2.02.13.01.001	Disponibile	119	33	1.430	PG	CITTA' DI CASTELLO	CAPUZZA	No	10/07/1975	TRASFERIMENTO A TITOLO GRATUITO	Valore catastale	180,38	180,38	AGENZIA FORESTALE REGIONALE	
26203	TERRENI AGRICOLI	1.2.2.02.13.01.001	Disponibile	78	43	3.100	PG	CITTA' DI CASTELLO	S.Andrea	No	28/05/1980	TRASFERIMENTO A TITOLO GRATUITO	Valore catastale	1.040,00	1.040,00	AGENZIA FORESTALE REGIONALE	
26696	TERRENI AGRICOLI	1.2.2.02.13.01.001	Disponibile	119	26	9.270	PG	CITTA' DI CASTELLO		No	10/07/1975	TRASFERIMENTO A TITOLO GRATUITO	Valore catastale	3.111,88	3.111,88	AGENZIA FORESTALE REGIONALE	
26700	TERRENI AGRICOLI	1.2.2.02.13.01.001	Disponibile	119	30	1.540	PG	CITTA' DI CASTELLO	CAPUZZA	No	10/07/1975	TRASFERIMENTO A TITOLO GRATUITO	Valore catastale	104,00	104,00	AGENZIA FORESTALE REGIONALE	
40174	TERRENI AGRICOLI	1.2.2.02.13.01.001	Disponibile	102	502	20.000	PG	CITTA' DI CASTELLO		No	10/07/1975	TRASFERIMENTO A TITOLO GRATUITO	Valore catastale	1.678,63	1.678,63	AGENZIA FORESTALE REGIONALE	
40175	TERRENI AGRICOLI	1.2.2.02.13.01.001	Disponibile	119	551	2.146	PG	CITTA' DI CASTELLO		No	10/07/1975	TRASFERIMENTO A TITOLO GRATUITO	Valore catastale	144,63	144,63	AGENZIA FORESTALE REGIONALE	
40166	TERRENI AGRICOLI	1.2.2.02.13.01.001	Disponibile	119	545	3.861	PG	CITTA' DI CASTELLO		No	10/07/1975	TRASFERIMENTO A TITOLO GRATUITO	Valore catastale	810,88	810,88	AGENZIA FORESTALE REGIONALE	
40207	TERRENI AGRICOLI	1.2.2.02.13.01.001	Disponibile	119	550	59.323	PG	CITTA' DI CASTELLO		No	10/07/1975	TRASFERIMENTO A TITOLO GRATUITO	Valore catastale	27.382,88	27.382,88	AGENZIA FORESTALE REGIONALE	
40209	TERRENI AGRICOLI	1.2.2.02.13.01.001	Disponibile	119	547	24.098	PG	CITTA' DI CASTELLO		No	10/07/1975	TRASFERIMENTO A TITOLO GRATUITO	Valore catastale	11.123,13	11.123,13	AGENZIA FORESTALE REGIONALE	
40210	TERRENI AGRICOLI	1.2.2.02.13.01.001	Disponibile	119	548	1	PG	CITTA' DI CASTELLO		No	10/07/1975	TRASFERIMENTO A TITOLO GRATUITO	Valore catastale	1,63	1,63	AGENZIA FORESTALE REGIONALE	

Numero Identificativo (da sistema informativo)	Classificazione secondo il piano dei conti dello Stato Patrimoniale in base al D.lgs.118/2011 (Descrizione)	Classificazione secondo il piano dei conti dello Stato Patrimoniale in base al D.lgs.118/2011 (Codice)	Classificazione ai sensi del codice civile (demaniale, disponibile, indisponibile)	Foglio	Particella	Superficie mq	Provincia	Comune	Località	Bene soggetto ad ammortamento	Data di acquisizione	Modalità di acquisizione	Criterio di valutazione secondo i principi del D.lgs 118/2011	Valore dell'immobile secondo i principi del D.lgs 118/2011 al 31/12/2019 (euro)	Valore dell'immobile secondo i principi del D.lgs 118/2011 al 31/12/2018 (euro)	Ente Gestore	Note
40146	TERRENI AGRICOLI	1.2.2.02.13.01.001	Disponibile	75	970	10.885	PG	CITTA' DI CASTELLO	FRACCANO	No	10/07/1975	TRASFERIMENTO A TITOLO GRATUITO	Valore catastale	3.654,63	3.654,63	AGENZIA FORESTALE REGIONALE	
40214	TERRENI AGRICOLI	1.2.2.02.13.01.001	Disponibile	102	504	3.540	PG	CITTA' DI CASTELLO		No	10/07/1975	TRASFERIMENTO A TITOLO GRATUITO	Valore catastale	1.187,88	1.187,88	AGENZIA FORESTALE REGIONALE	
40216	TERRENI AGRICOLI	1.2.2.02.13.01.001	Disponibile	79	537	1.480	PG	CITTA' DI CASTELLO	Voc.lo Caifirenze	No	28/05/1980	TRASFERIMENTO A TITOLO GRATUITO	Valore catastale	682,50	682,50	AGENZIA FORESTALE REGIONALE	
40218	TERRENI AGRICOLI	1.2.2.02.13.01.001	Disponibile	78	536	28.990	PG	CITTA' DI CASTELLO	VOCABOLO COACRI	No	28/05/1980	TRASFERIMENTO A TITOLO GRATUITO	Valore catastale	9.732,13	9.732,13	AGENZIA FORESTALE REGIONALE	
40149	TERRENI AGRICOLI	1.2.2.02.13.01.001	Disponibile	58	539	740	PG	CITTA' DI CASTELLO	Voc.lo Caifirenze	No	10/07/1975	TRASFERIMENTO A TITOLO GRATUITO	Valore catastale	248,63	248,63	AGENZIA FORESTALE REGIONALE	
40152	TERRENI AGRICOLI	1.2.2.02.13.01.001	Disponibile	79	534	3.300	PG	CITTA' DI CASTELLO	Voc.lo Caifirenze	No	28/05/1980	TRASFERIMENTO A TITOLO GRATUITO	Valore catastale	1.108,25	1.108,25	AGENZIA FORESTALE REGIONALE	
40193	TERRENI AGRICOLI	1.2.2.02.13.01.001	Disponibile	78	541	3.365	PG	CITTA' DI CASTELLO	VOCABOLO COACRI	No	28/05/1980	TRASFERIMENTO A TITOLO GRATUITO	Valore catastale	282,75	282,75	AGENZIA FORESTALE REGIONALE	
26620	TERRENI AGRICOLI	1.2.2.02.13.01.001	Disponibile	118	47	3.860	PG	CITTA' DI CASTELLO		No	10/07/1975	TRASFERIMENTO A TITOLO GRATUITO	Valore catastale	258,38	258,38	AGENZIA FORESTALE REGIONALE	
27818	TERRENI AGRICOLI	1.2.2.02.13.01.001	Disponibile	153	139	2.095	PG	CITTA' DI CASTELLO	MONTESCA	No	30/03/1982	TRASFERIMENTO A TITOLO GRATUITO	Valore catastale	87,75	87,75	AGENZIA FORESTALE REGIONALE	
26689	TERRENI AGRICOLI	1.2.2.02.13.01.001	Disponibile	119	17	3.640	PG	CITTA' DI CASTELLO		No	10/07/1975	TRASFERIMENTO A TITOLO GRATUITO	Valore catastale	1.680,25	1.680,25	AGENZIA FORESTALE REGIONALE	
30055	TERRENI AGRICOLI	1.2.2.02.13.01.001	Disponibile	31	2	16.810	PG	GUBBIO		No	28/05/1980	TRASFERIMENTO A TITOLO GRATUITO	Valore catastale	1.129,38	1.129,38	AGENZIA FORESTALE REGIONALE	
30078	TERRENI AGRICOLI	1.2.2.02.13.01.001	Disponibile	31	27	2.970	PG	GUBBIO		No	28/05/1980	TRASFERIMENTO A TITOLO GRATUITO	Valore catastale	199,88	199,88	AGENZIA FORESTALE REGIONALE	
30079	TERRENI AGRICOLI	1.2.2.02.13.01.001	Disponibile	31	28	10.080	PG	GUBBIO		No	28/05/1980	TRASFERIMENTO A TITOLO GRATUITO	Valore catastale	676,00	676,00	AGENZIA FORESTALE REGIONALE	
30082	TERRENI AGRICOLI	1.2.2.02.13.01.001	Disponibile	31	32	11.880	PG	GUBBIO		No	28/05/1980	TRASFERIMENTO A TITOLO GRATUITO	Valore catastale	398,13	398,13	AGENZIA FORESTALE REGIONALE	
30084	TERRENI AGRICOLI	1.2.2.02.13.01.001	Disponibile	31	35	7.470	PG	GUBBIO		No	28/05/1980	TRASFERIMENTO A TITOLO GRATUITO	Valore catastale	502,13	502,13	AGENZIA FORESTALE REGIONALE	
30097	TERRENI AGRICOLI	1.2.2.02.13.01.001	Disponibile	33	2	9.140	PG	GUBBIO		No	28/05/1980	TRASFERIMENTO A TITOLO GRATUITO	Valore catastale	2.648,75	2.648,75	AGENZIA FORESTALE REGIONALE	
30109	TERRENI AGRICOLI	1.2.2.02.13.01.001	Disponibile	33	47	4.610	PG	GUBBIO		No	28/05/1980	TRASFERIMENTO A TITOLO GRATUITO	Valore catastale	308,75	308,75	AGENZIA FORESTALE REGIONALE	
30113	TERRENI AGRICOLI	1.2.2.02.13.01.001	Disponibile	33	91	11.150	PG	GUBBIO		No	28/05/1980	TRASFERIMENTO A TITOLO GRATUITO	Valore catastale	936,00	936,00	AGENZIA FORESTALE REGIONALE	
30069	TERRENI AGRICOLI	1.2.2.02.13.01.001	Disponibile	31	17	62.190	PG	GUBBIO		No	28/05/1980	TRASFERIMENTO A TITOLO GRATUITO	Valore catastale	6.352,13	6.352,13	AGENZIA FORESTALE REGIONALE	
30199	TERRENI AGRICOLI	1.2.2.02.13.01.001	Disponibile	36	11	8.630	PG	GUBBIO		No	28/05/1980	TRASFERIMENTO A TITOLO GRATUITO	Valore catastale	580,13	580,13	AGENZIA FORESTALE REGIONALE	

Numero Identificativo (da sistema informativo)	Classificazione secondo il piano dei conti dello Stato Patrimoniale in base al D.lgs.118/2011 (Descrizione)	Classificazione secondo il piano dei conti dello Stato Patrimoniale in base al D.lgs.118/2011 (Codice)	Classificazione ai sensi del codice civile (demaniale, disponibile, indisponibile)	Foglio	Particella	Superficie mq	Provincia	Comune	Località	Bene soggetto ad ammortamento	Data di acquisizione	Modalità di acquisizione	Criterio di valutazione secondo i principi del D.lgs 118/2011	Valore dell'immobile secondo i principi del D.lgs 118/2011 al 31/12/2019 (euro)	Valore dell'immobile secondo i principi del D.lgs 118/2011 al 31/12/2018 (euro)	Ente Gestore	Note
30058	TERRENI AGRICOLI	1.2.2.02.13.01.001	Disponibile	31	5	6.500	PG	GUBBIO		No	28/05/1980	TRASFERIMENTO A TITOLO GRATUITO	Valore catastale	437,13	437,13	AGENZIA FORESTALE REGIONALE	
30060	TERRENI AGRICOLI	1.2.2.02.13.01.001	Disponibile	31	7	5.950	PG	GUBBIO		No	28/05/1980	TRASFERIMENTO A TITOLO GRATUITO	Valore catastale	399,75	399,75	AGENZIA FORESTALE REGIONALE	
30121	TERRENI AGRICOLI	1.2.2.02.13.01.001	Disponibile	34	7	4.780	PG	GUBBIO		No	28/05/1980	TRASFERIMENTO A TITOLO GRATUITO	Valore catastale	1.603,88	1.603,88	AGENZIA FORESTALE REGIONALE	
30163	TERRENI AGRICOLI	1.2.2.02.13.01.001	Disponibile	35	22	3.110	PG	GUBBIO		No	28/05/1980	TRASFERIMENTO A TITOLO GRATUITO	Valore catastale	783,25	783,25	AGENZIA FORESTALE REGIONALE	
30104	TERRENI AGRICOLI	1.2.2.02.13.01.001	Disponibile	33	24	59.380	PG	GUBBIO		No	28/05/1980	TRASFERIMENTO A TITOLO GRATUITO	Valore catastale	3.986,13	3.986,13	AGENZIA FORESTALE REGIONALE	
30098	TERRENI AGRICOLI	1.2.2.02.13.01.001	Disponibile	33	9	5.210	PG	GUBBIO		No	28/05/1980	TRASFERIMENTO A TITOLO GRATUITO	Valore catastale	437,13	437,13	AGENZIA FORESTALE REGIONALE	
30065	TERRENI AGRICOLI	1.2.2.02.13.01.001	Disponibile	31	13	3.140	PG	GUBBIO		No	28/05/1980	TRASFERIMENTO A TITOLO GRATUITO	Valore catastale	211,25	211,25	AGENZIA FORESTALE REGIONALE	
30087	TERRENI AGRICOLI	1.2.2.02.13.01.001	Disponibile	31	38	52.980	PG	GUBBIO		No	28/05/1980	TRASFERIMENTO A TITOLO GRATUITO	Valore catastale	2.905,50	2.905,50	AGENZIA FORESTALE REGIONALE	
30061	TERRENI AGRICOLI	1.2.2.02.13.01.001	Disponibile	31	8	15.250	PG	GUBBIO		No	28/05/1980	TRASFERIMENTO A TITOLO GRATUITO	Valore catastale	1.023,75	1.023,75	AGENZIA FORESTALE REGIONALE	
30077	TERRENI AGRICOLI	1.2.2.02.13.01.001	Disponibile	31	26	17.880	PG	GUBBIO		No	28/05/1980	TRASFERIMENTO A TITOLO GRATUITO	Valore catastale	3.807,38	3.807,38	AGENZIA FORESTALE REGIONALE	
30198	TERRENI AGRICOLI	1.2.2.02.13.01.001	Disponibile	36	10	13.490	PG	GUBBIO		No	28/05/1980	TRASFERIMENTO A TITOLO GRATUITO	Valore catastale	1.132,63	1.132,63	AGENZIA FORESTALE REGIONALE	
30072	TERRENI AGRICOLI	1.2.2.02.13.01.001	Disponibile	31	21	11.520	PG	GUBBIO		No	28/05/1980	TRASFERIMENTO A TITOLO GRATUITO	Valore catastale	773,50	773,50	AGENZIA FORESTALE REGIONALE	
30067	TERRENI AGRICOLI	1.2.2.02.13.01.001	Disponibile	31	15	160	PG	GUBBIO		No	28/05/1980	TRASFERIMENTO A TITOLO GRATUITO	Valore catastale	4,88	4,88	AGENZIA FORESTALE REGIONALE	
30145	TERRENI AGRICOLI	1.2.2.02.13.01.001	Disponibile	34	33	6.990	PG	GUBBIO		No	28/05/1980	TRASFERIMENTO A TITOLO GRATUITO	Valore catastale	586,63	586,63	AGENZIA FORESTALE REGIONALE	
40243	TERRENI AGRICOLI	1.2.2.02.13.01.001	Disponibile	34	111	3.075	PG	GUBBIO		No	28/05/1980	TRASFERIMENTO A TITOLO GRATUITO	Valore catastale	206,38	206,38	AGENZIA FORESTALE REGIONALE	
30056	TERRENI AGRICOLI	1.2.2.02.13.01.001	Disponibile	31	3	8.800	PG	GUBBIO		No	28/05/1980	TRASFERIMENTO A TITOLO GRATUITO	Valore catastale	591,50	591,50	AGENZIA FORESTALE REGIONALE	
30068	TERRENI AGRICOLI	1.2.2.02.13.01.001	Disponibile	31	16	1.920	PG	GUBBIO		No	28/05/1980	TRASFERIMENTO A TITOLO GRATUITO	Valore catastale	65,00	65,00	AGENZIA FORESTALE REGIONALE	
30070	TERRENI AGRICOLI	1.2.2.02.13.01.001	Disponibile	31	18	1.180	PG	GUBBIO		No	28/05/1980	TRASFERIMENTO A TITOLO GRATUITO	Valore catastale	79,63	79,63	AGENZIA FORESTALE REGIONALE	
30054	TERRENI AGRICOLI	1.2.2.02.13.01.001	Disponibile	31	1	92	PG	GUBBIO		No	28/05/1980	TRASFERIMENTO A TITOLO GRATUITO	Valore catastale	6,50	6,50	AGENZIA FORESTALE REGIONALE	
30083	TERRENI AGRICOLI	1.2.2.02.13.01.001	Disponibile	31	34	5.700	PG	GUBBIO		No	28/05/1980	TRASFERIMENTO A TITOLO GRATUITO	Valore catastale	1.914,25	1.914,25	AGENZIA FORESTALE REGIONALE	

Numero Identificativo (da sistema informativo)	Classificazione secondo il piano dei conti dello Stato Patrimoniale in base al D.lgs.118/2011 (Descrizione)	Classificazione secondo il piano dei conti dello Stato Patrimoniale in base al D.lgs.118/2011 (Codice)	Classificazione ai sensi del codice civile (demaniale, disponibile, indisponibile)	Foglio	Particella	Superficie mq	Provincia	Comune	Località	Bene soggetto ad ammortamento	Data di acquisizione	Modalità di acquisizione	Criterio di valutazione secondo i principi del D.lgs 118/2011	Valore dell'immobile secondo i principi del D.lgs 118/2011 al 31/12/2019 (euro)	Valore dell'immobile secondo i principi del D.lgs 118/2011 al 31/12/2018 (euro)	Ente Gestore	Note
30059	TERRENI AGRICOLI	1.2.2.02.13.01.001	Disponibile	31	6	9.940	PG	GUBBIO		No	28/05/1980	TRASFERIMENTO A TITOLO GRATUITO	Valore catastale	3.336,13	3.336,13	AGENZIA FORESTALE REGIONALE	
30062	TERRENI AGRICOLI	1.2.2.02.13.01.001	Disponibile	31	9	1.370	PG	GUBBIO		No	28/05/1980	TRASFERIMENTO A TITOLO GRATUITO	Valore catastale	459,88	459,88	AGENZIA FORESTALE REGIONALE	
30076	TERRENI AGRICOLI	1.2.2.02.13.01.001	Disponibile	31	25	4.750	PG	GUBBIO		No	28/05/1980	TRASFERIMENTO A TITOLO GRATUITO	Valore catastale	1.157,00	1.157,00	AGENZIA FORESTALE REGIONALE	
30093	TERRENI AGRICOLI	1.2.2.02.13.01.001	Disponibile	31	45	1.530	PG	GUBBIO		No	28/05/1980	TRASFERIMENTO A TITOLO GRATUITO	Valore catastale	102,38	102,38	AGENZIA FORESTALE REGIONALE	
30147	TERRENI AGRICOLI	1.2.2.02.13.01.001	Disponibile	34	104	12.945	PG	GUBBIO		No	28/05/1980	TRASFERIMENTO A TITOLO GRATUITO	Valore catastale	4.345,25	4.345,25	AGENZIA FORESTALE REGIONALE	
30144	TERRENI AGRICOLI	1.2.2.02.13.01.001	Disponibile	34	32	1.070	PG	GUBBIO		No	28/05/1980	TRASFERIMENTO A TITOLO GRATUITO	Valore catastale	89,38	89,38	AGENZIA FORESTALE REGIONALE	
30161	TERRENI AGRICOLI	1.2.2.02.13.01.001	Disponibile	35	20	32.026	PG	GUBBIO		No	28/05/1980	TRASFERIMENTO A TITOLO GRATUITO	Valore catastale	8.063,25	8.063,25	AGENZIA FORESTALE REGIONALE	
30134	TERRENI AGRICOLI	1.2.2.02.13.01.001	Disponibile	34	21	750	PG	GUBBIO		No	28/05/1980	TRASFERIMENTO A TITOLO GRATUITO	Valore catastale	50,38	50,38	AGENZIA FORESTALE REGIONALE	
30135	TERRENI AGRICOLI	1.2.2.02.13.01.001	Disponibile	34	22	12.140	PG	GUBBIO		No	28/05/1980	TRASFERIMENTO A TITOLO GRATUITO	Valore catastale	1.018,88	1.018,88	AGENZIA FORESTALE REGIONALE	
30137	TERRENI AGRICOLI	1.2.2.02.13.01.001	Disponibile	34	25	1.740	PG	GUBBIO		No	28/05/1980	TRASFERIMENTO A TITOLO GRATUITO	Valore catastale	43,88	43,88	AGENZIA FORESTALE REGIONALE	
30111	TERRENI AGRICOLI	1.2.2.02.13.01.001	Disponibile	33	88	10	PG	GUBBIO		No	28/05/1980	TRASFERIMENTO A TITOLO GRATUITO	Valore catastale	1,63	1,63	AGENZIA FORESTALE REGIONALE	
30112	TERRENI AGRICOLI	1.2.2.02.13.01.001	Disponibile	33	89	5.260	PG	GUBBIO		No	28/05/1980	TRASFERIMENTO A TITOLO GRATUITO	Valore catastale	442,00	442,00	AGENZIA FORESTALE REGIONALE	
30088	TERRENI AGRICOLI	1.2.2.02.13.01.001	Disponibile	31	39	4.370	PG	GUBBIO		No	28/05/1980	TRASFERIMENTO A TITOLO GRATUITO	Valore catastale	294,13	294,13	AGENZIA FORESTALE REGIONALE	Variazione culturale registrata nel 2018
30096	TERRENI AGRICOLI	1.2.2.02.13.01.001	Disponibile	33	1	1.440	PG	GUBBIO		No	28/05/1980	TRASFERIMENTO A TITOLO GRATUITO	Valore catastale	422,50	422,50	AGENZIA FORESTALE REGIONALE	
30100	TERRENI AGRICOLI	1.2.2.02.13.01.001	Disponibile	33	11	8.000	PG	GUBBIO		No	28/05/1980	TRASFERIMENTO A TITOLO GRATUITO	Valore catastale	671,13	671,13	AGENZIA FORESTALE REGIONALE	
40225	TERRENI AGRICOLI	1.2.2.02.13.01.001	Disponibile	34	115	6.660	PG	GUBBIO		No	28/05/1980	TRASFERIMENTO A TITOLO GRATUITO	Valore catastale	559,00	559,00	AGENZIA FORESTALE REGIONALE	
30091	TERRENI AGRICOLI	1.2.2.02.13.01.001	Disponibile	31	43	88.240	PG	GUBBIO		No	28/05/1980	TRASFERIMENTO A TITOLO GRATUITO	Valore catastale	7.782,13	7.782,13	AGENZIA FORESTALE REGIONALE	
40222	TERRENI AGRICOLI	1.2.2.02.13.01.001	Disponibile	34	119	3.095	PG	GUBBIO		No	28/05/1980	TRASFERIMENTO A TITOLO GRATUITO	Valore catastale	260,00	260,00	AGENZIA FORESTALE REGIONALE	
30057	TERRENI AGRICOLI	1.2.2.02.13.01.001	Disponibile	31	4	9.090	PG	GUBBIO		No	28/05/1980	TRASFERIMENTO A TITOLO GRATUITO	Valore catastale	611,00	611,00	AGENZIA FORESTALE REGIONALE	
40233	TERRENI AGRICOLI	1.2.2.02.13.01.001	Disponibile	31	508	2.507	PG	GUBBIO		No	28/05/1980	TRASFERIMENTO A TITOLO GRATUITO	Valore catastale	169,00	169,00	AGENZIA FORESTALE REGIONALE	

Numero Identificativo (da sistema informativo)	Classificazione secondo il piano dei conti dello Stato Patrimoniale in base al D.lgs.118/2011 (Descrizione)	Classificazione secondo il piano dei conti dello Stato Patrimoniale in base al D.lgs.118/2011 (Codice)	Classificazione ai sensi del codice civile (demaniale, disponibile, indisponibile)	Foglio	Particella	Superficie mq	Provincia	Comune	Località	Bene soggetto ad ammortamento	Data di acquisizione	Modalità di acquisizione	Criterio di valutazione secondo i principi del D.lgs 118/2011	Valore dell'immobile secondo i principi del D.lgs 118/2011 al 31/12/2019 (euro)	Valore dell'immobile secondo i principi del D.lgs 118/2011 al 31/12/2018 (euro)	Ente Gestore	Note
30214	TERRENI AGRICOLI	1.2.2.02.13.01.001	Disponibile	36	27	3.630	PG	GUBBIO		No	10/07/1975	TRASFERIMENTO A TITOLO GRATUITO	Valore catastale	303,88	303,88	AGENZIA FORESTALE REGIONALE	
40248	TERRENI AGRICOLI	1.2.2.02.13.01.001	Disponibile	31	506	96.878	PG	GUBBIO		No	28/05/1980	TRASFERIMENTO A TITOLO GRATUITO	Valore catastale	24.391,25	24.391,25	AGENZIA FORESTALE REGIONALE	
30071	TERRENI AGRICOLI	1.2.2.02.13.01.001	Disponibile	31	20	3.050	PG	GUBBIO		No	28/05/1980	TRASFERIMENTO A TITOLO GRATUITO	Valore catastale	204,75	204,75	AGENZIA FORESTALE REGIONALE	
40226	TERRENI AGRICOLI	1.2.2.02.13.01.001	Disponibile	34	116	18.840	PG	GUBBIO		No	28/05/1980	TRASFERIMENTO A TITOLO GRATUITO	Valore catastale	1.581,13	1.581,13	AGENZIA FORESTALE REGIONALE	
40227	TERRENI AGRICOLI	1.2.2.02.13.01.001	Disponibile	35	517	69.105	PG	GUBBIO		No	28/05/1980	TRASFERIMENTO A TITOLO GRATUITO	Valore catastale	5.799,63	5.799,63	AGENZIA FORESTALE REGIONALE	
40229	TERRENI AGRICOLI	1.2.2.02.13.01.001	Disponibile	36	506	154.800	PG	GUBBIO		No	10/07/1975	TRASFERIMENTO A TITOLO GRATUITO	Valore catastale	12.991,88	12.991,88	AGENZIA FORESTALE REGIONALE	
29714	ALTRI TERRENI NAC	1.2.2.02.13.99.999	Disponibile	199	583	2.000	PG	GUBBIO		No	27/11/2008	DEVOLUZIONE	Valore catastale	1.342,25	1.342,25	REGIONE	
30099	TERRENI AGRICOLI	1.2.2.02.13.01.001	Disponibile	33	10	440	PG	GUBBIO		No	28/05/1980	TRASFERIMENTO A TITOLO GRATUITO	Valore catastale	37,38	37,38	AGENZIA FORESTALE REGIONALE	
40219	TERRENI AGRICOLI	1.2.2.02.13.01.001	Disponibile	36	504	35.960	PG	GUBBIO		No	10/07/1975	TRASFERIMENTO A TITOLO GRATUITO	Valore catastale	2.414,75	2.414,75	AGENZIA FORESTALE REGIONALE	
30108	TERRENI AGRICOLI	1.2.2.02.13.01.001	Disponibile	33	46	96.420	PG	GUBBIO		No	28/05/1980	TRASFERIMENTO A TITOLO GRATUITO	Valore catastale	6.474,00	6.474,00	AGENZIA FORESTALE REGIONALE	
30110	TERRENI AGRICOLI	1.2.2.02.13.01.001	Disponibile	33	48	2.110	PG	GUBBIO		No	28/05/1980	TRASFERIMENTO A TITOLO GRATUITO	Valore catastale	141,38	141,38	AGENZIA FORESTALE REGIONALE	
30160	TERRENI AGRICOLI	1.2.2.02.13.01.001	Disponibile	35	19	6.540	PG	GUBBIO		No	28/05/1980	TRASFERIMENTO A TITOLO GRATUITO	Valore catastale	1.646,13	1.646,13	AGENZIA FORESTALE REGIONALE	
40237	TERRENI AGRICOLI	1.2.2.02.13.01.001	Disponibile	31	510	10.310	PG	GUBBIO		No	28/05/1980	TRASFERIMENTO A TITOLO GRATUITO	Valore catastale	864,50	864,50	AGENZIA FORESTALE REGIONALE	
40239	TERRENI AGRICOLI	1.2.2.02.13.01.001	Disponibile	34	117	48.605	PG	GUBBIO		No	28/05/1980	TRASFERIMENTO A TITOLO GRATUITO	Valore catastale	4.078,75	4.078,75	AGENZIA FORESTALE REGIONALE	
40242	TERRENI AGRICOLI	1.2.2.02.13.01.001	Disponibile	31	513	55.775	PG	GUBBIO		No	28/05/1980	TRASFERIMENTO A TITOLO GRATUITO	Valore catastale	3.744,00	3.744,00	AGENZIA FORESTALE REGIONALE	
40244	TERRENI AGRICOLI	1.2.2.02.13.01.001	Disponibile	34	112	20.855	PG	GUBBIO		No	28/05/1980	TRASFERIMENTO A TITOLO GRATUITO	Valore catastale	1.400,75	1.400,75	AGENZIA FORESTALE REGIONALE	
40246	TERRENI AGRICOLI	1.2.2.02.13.01.001	Disponibile	36	502	74.850	PG	GUBBIO		No	28/05/1980	TRASFERIMENTO A TITOLO GRATUITO	Valore catastale	5.026,13	5.026,13	AGENZIA FORESTALE REGIONALE	
30139	TERRENI AGRICOLI	1.2.2.02.13.01.001	Disponibile	34	27	1.970	PG	GUBBIO		No	28/05/1980	TRASFERIMENTO A TITOLO GRATUITO	Valore catastale	66,63	66,63	AGENZIA FORESTALE REGIONALE	
30267	TERRENI AGRICOLI	1.2.2.02.13.01.001	Disponibile	35	505	184	PG	GUBBIO		No	28/05/1980	TRASFERIMENTO A TITOLO GRATUITO	Valore catastale	47,13	47,13	AGENZIA FORESTALE REGIONALE	
30153	TERRENI AGRICOLI	1.2.2.02.13.01.001	Disponibile	35	7	8.205	PG	GUBBIO		No	28/05/1980	TRASFERIMENTO A TITOLO GRATUITO	Valore catastale	4.819,75	4.819,75	AGENZIA FORESTALE REGIONALE	

Numero Identificativo (da sistema informativo)	Classificazione secondo il piano dei conti dello Stato Patrimoniale in base al D.lgs.118/2011 (Descrizione)	Classificazione secondo il piano dei conti dello Stato Patrimoniale in base al D.lgs.118/2011 (Codice)	Classificazione ai sensi del codice civile (demaniale, disponibile, indisponibile)	Foglio	Particella	Superficie mq	Provincia	Comune	Località	Bene soggetto ad ammortamento	Data di acquisizione	Modalità di acquisizione	Criterio di valutazione secondo i principi del D.lgs 118/2011	Valore dell'immobile secondo i principi del D.lgs 118/2011 al 31/12/2019 (euro)	Valore dell'immobile secondo i principi del D.lgs 118/2011 al 31/12/2018 (euro)	Ente Gestore	Note
30064	TERRENI AGRICOLI	1.2.2.02.13.01.001	Disponibile	31	12	410	PG	GUBBIO		No	28/05/1980	TRASFERIMENTO A TITOLO GRATUITO	Valore catastale	27,63	27,63	AGENZIA FORESTALE REGIONALE	
30066	TERRENI AGRICOLI	1.2.2.02.13.01.001	Disponibile	31	14	5.650	PG	GUBBIO		No	28/05/1980	TRASFERIMENTO A TITOLO GRATUITO	Valore catastale	190,13	190,13	AGENZIA FORESTALE REGIONALE	
30138	TERRENI AGRICOLI	1.2.2.02.13.01.001	Disponibile	34	26	8.260	PG	GUBBIO		No	28/05/1980	TRASFERIMENTO A TITOLO GRATUITO	Valore catastale	208,00	208,00	AGENZIA FORESTALE REGIONALE	
29925	TERRENI AGRICOLI	1.2.2.02.13.01.001	Disponibile	24	83	17	PG	GUBBIO		No	10/07/1975	TRASFERIMENTO A TITOLO GRATUITO	Valore catastale	1,63	1,63	AGENZIA FORESTALE REGIONALE	
30162	TERRENI AGRICOLI	1.2.2.02.13.01.001	Disponibile	35	21	68.320	PG	GUBBIO		No	28/05/1980	TRASFERIMENTO A TITOLO GRATUITO	Valore catastale	17.200,63	17.200,63	AGENZIA FORESTALE REGIONALE	
30154	TERRENI AGRICOLI	1.2.2.02.13.01.001	Disponibile	35	9	19.090	PG	GUBBIO		No	28/05/1980	TRASFERIMENTO A TITOLO GRATUITO	Valore catastale	1.602,25	1.602,25	AGENZIA FORESTALE REGIONALE	
30101	TERRENI AGRICOLI	1.2.2.02.13.01.001	Disponibile	33	12	3.090	PG	GUBBIO		No	28/05/1980	TRASFERIMENTO A TITOLO GRATUITO	Valore catastale	260,00	260,00	AGENZIA FORESTALE REGIONALE	
30105	TERRENI AGRICOLI	1.2.2.02.13.01.001	Disponibile	33	25	1.780	PG	GUBBIO		No	28/05/1980	TRASFERIMENTO A TITOLO GRATUITO	Valore catastale	149,50	149,50	AGENZIA FORESTALE REGIONALE	
30106	TERRENI AGRICOLI	1.2.2.02.13.01.001	Disponibile	33	26	11.870	PG	GUBBIO		No	28/05/1980	TRASFERIMENTO A TITOLO GRATUITO	Valore catastale	1.095,25	1.095,25	AGENZIA FORESTALE REGIONALE	
30107	TERRENI AGRICOLI	1.2.2.02.13.01.001	Disponibile	33	27	51.900	PG	GUBBIO		No	28/05/1980	TRASFERIMENTO A TITOLO GRATUITO	Valore catastale	3.484,00	3.484,00	AGENZIA FORESTALE REGIONALE	
30148	TERRENI AGRICOLI	1.2.2.02.13.01.001	Disponibile	34	37	28.145	PG	GUBBIO		No	28/05/1980	TRASFERIMENTO A TITOLO GRATUITO	Valore catastale	1.889,88	1.889,88	AGENZIA FORESTALE REGIONALE	
30140	TERRENI AGRICOLI	1.2.2.02.13.01.001	Disponibile	34	28	50.990	PG	GUBBIO		No	28/05/1980	TRASFERIMENTO A TITOLO GRATUITO	Valore catastale	17.117,75	17.117,75	AGENZIA FORESTALE REGIONALE	
30155	TERRENI AGRICOLI	1.2.2.02.13.01.001	Disponibile	35	10	3.400	PG	GUBBIO		No	28/05/1980	TRASFERIMENTO A TITOLO GRATUITO	Valore catastale	286,00	286,00	AGENZIA FORESTALE REGIONALE	
30133	TERRENI AGRICOLI	1.2.2.02.13.01.001	Disponibile	34	20	150.710	PG	GUBBIO		No	28/05/1980	TRASFERIMENTO A TITOLO GRATUITO	Valore catastale	16.298,75	16.298,75	AGENZIA FORESTALE REGIONALE	
30085	TERRENI AGRICOLI	1.2.2.02.13.01.001	Disponibile	31	36	21.940	PG	GUBBIO		No	28/05/1980	TRASFERIMENTO A TITOLO GRATUITO	Valore catastale	7.364,50	7.364,50	AGENZIA FORESTALE REGIONALE	
30086	TERRENI AGRICOLI	1.2.2.02.13.01.001	Disponibile	31	37	18.680	PG	GUBBIO		No	28/05/1980	TRASFERIMENTO A TITOLO GRATUITO	Valore catastale	6.270,88	6.270,88	AGENZIA FORESTALE REGIONALE	
30090	TERRENI AGRICOLI	1.2.2.02.13.01.001	Disponibile	31	41	50.580	PG	GUBBIO		No	28/05/1980	TRASFERIMENTO A TITOLO GRATUITO	Valore catastale	3.396,25	3.396,25	AGENZIA FORESTALE REGIONALE	
30073	TERRENI AGRICOLI	1.2.2.02.13.01.001	Disponibile	31	22	7.150	PG	GUBBIO		No	28/05/1980	TRASFERIMENTO A TITOLO GRATUITO	Valore catastale	479,38	479,38	AGENZIA FORESTALE REGIONALE	
30075	TERRENI AGRICOLI	1.2.2.02.13.01.001	Disponibile	31	24	1.020	PG	GUBBIO		No	28/05/1980	TRASFERIMENTO A TITOLO GRATUITO	Valore catastale	34,13	34,13	AGENZIA FORESTALE REGIONALE	
29861	TERRENI AGRICOLI	1.2.2.02.13.01.001	Disponibile	24	5	6.520	PG	GUBBIO		No	28/05/1980	TRASFERIMENTO A TITOLO GRATUITO	Valore catastale	1.368,25	1.368,25	AGENZIA FORESTALE REGIONALE	

Numero Identificativo (da sistema informativo)	Classificazione secondo il piano dei conti dello Stato Patrimoniale in base al D.lgs.118/2011 (Descrizione)	Classificazione secondo il piano dei conti dello Stato Patrimoniale in base al D.lgs.118/2011 (Codice)	Classificazione ai sensi del codice civile (demaniale, disponibile, indisponibile)	Foglio	Particella	Superficie mq	Provincia	Comune	Località	Bene soggetto ad ammortamento	Data di acquisizione	Modalità di acquisizione	Criterio di valutazione secondo i principi del D.lgs 118/2011	Valore dell'immobile secondo i principi del D.lgs 118/2011 al 31/12/2019 (euro)	Valore dell'immobile secondo i principi del D.lgs 118/2011 al 31/12/2018 (euro)	Ente Gestore	Note
30399	TERRENI EDIFICABILI	1.2.2.02.13.02.001	Disponibile	32	865	1.770	PG	MAGIONE		No	13/06/1988	ACQUISIZIONE	Valore acquisizione	0,00	0,00	REGIONE	Il valore è riportato nel fabbricato censito al CF al fg 32 part 55- Rispetto al 2016 è stato assegnata la corretta classificazione secondo il piano dei conti dello Stato Patrimoniale in base al D.lgs.118/2011 -La precedente classificazione era "TERRENI AGRICOLI "
30401	TERRENI EDIFICABILI	1.2.2.02.13.02.001	Disponibile	32	867	935	PG	MAGIONE		No	13/06/1988	ACQUISIZIONE	Valore acquisizione	0,00	0,00	REGIONE	Il valore è riportato nel fabbricato censito al CF al fg 32 part 55- Rispetto al 2016 è stato assegnata la corretta classificazione secondo il piano dei conti dello Stato Patrimoniale in base al D.lgs.118/2011 -La precedente classificazione era "TERRENI AGRICOLI "
30398	TERRENI EDIFICABILI	1.2.2.02.13.02.001	Disponibile	32	474	360	PG	MAGIONE		No	13/06/1988	ACQUISIZIONE	Valore acquisizione	0,00	0,00	REGIONE	Il valore è riportato nel fabbricato censito al CF al fg 32 part 55- Rispetto al 2016 è stato assegnata la corretta classificazione secondo il piano dei conti dello Stato Patrimoniale in base al D.lgs.118/2011 -La precedente classificazione era "TERRENI AGRICOLI "
30405	TERRENI EDIFICABILI	1.2.2.02.13.02.001	Disponibile	32	873	380	PG	MAGIONE		No	13/06/1988	ACQUISIZIONE	Valore acquisizione	0,00	0,00	REGIONE	Il valore è riportato nel fabbricato censito al CF al fg 32 part 55- Rispetto al 2016 è stato assegnata la corretta classificazione secondo il piano dei conti dello Stato Patrimoniale in base al D.lgs.118/2011 -La precedente classificazione era "TERRENI AGRICOLI "
30400	TERRENI EDIFICABILI	1.2.2.02.13.02.001	Disponibile	32	866	313	PG	MAGIONE		No	13/06/1988	ACQUISIZIONE	Valore acquisizione	0,00	0,00	REGIONE	Il valore è riportato nel fabbricato censito al CF al fg 32 part 55- Rispetto al 2016 è stato assegnata la corretta classificazione secondo il piano dei conti dello Stato Patrimoniale in base al D.lgs.118/2011 -La precedente classificazione era "TERRENI AGRICOLI "
30396	TERRENI EDIFICABILI	1.2.2.02.13.02.001	Disponibile	32	450	287	PG	MAGIONE		No	13/06/1988	ACQUISIZIONE	Valore acquisizione	0,00	0,00	REGIONE	Il valore è riportato nel fabbricato censito al CF al fg 32 part 55- Rispetto al 2016 è stato assegnata la corretta classificazione secondo il piano dei conti dello Stato Patrimoniale in base al D.lgs.118/2011 -La precedente classificazione era "TERRENI AGRICOLI "
30394	TERRENI EDIFICABILI	1.2.2.02.13.02.001	Disponibile	32	53	4.958	PG	MAGIONE		No	13/06/1988	ACQUISIZIONE	Valore acquisizione	0,00	0,00	REGIONE	Il valore è riportato nel fabbricato censito al CF al fg 32 part 55- Rispetto al 2016 è stato assegnata la corretta classificazione secondo il piano dei conti dello Stato Patrimoniale in base al D.lgs.118/2011 -La precedente classificazione era "TERRENI AGRICOLI "
30395	TERRENI EDIFICABILI	1.2.2.02.13.02.001	Disponibile	32	449	122	PG	MAGIONE		No	13/06/1988	ACQUISIZIONE	Valore acquisizione	0,00	0,00	REGIONE	Il valore è riportato nel fabbricato censito al CF al fg 32 part 55- Rispetto al 2016 è stato assegnata la corretta classificazione secondo il piano dei conti dello Stato Patrimoniale in base al D.lgs.118/2011 -La precedente classificazione era "TERRENI AGRICOLI "
30403	TERRENI EDIFICABILI	1.2.2.02.13.02.001	Disponibile	32	871	2.298	PG	MAGIONE		No	13/06/1988	ACQUISIZIONE	Valore acquisizione	0,00	0,00	REGIONE	Il valore è riportato nel fabbricato censito al CF al fg 32 part 55- Rispetto al 2016 è stato assegnata la corretta classificazione secondo il piano dei conti dello Stato Patrimoniale in base al D.lgs.118/2011 -La precedente classificazione era "TERRENI AGRICOLI "
30397	TERRENI EDIFICABILI	1.2.2.02.13.02.001	Disponibile	32	453	20	PG	MAGIONE		No	13/06/1988	ACQUISIZIONE	Valore acquisizione	0,00	0,00	REGIONE	Il valore è riportato nel fabbricato censito al CF al fg 32 part 55- Rispetto al 2016 è stato assegnata la corretta classificazione secondo il piano dei conti dello Stato Patrimoniale in base al D.lgs.118/2011 -La precedente classificazione era "TERRENI AGRICOLI "
30694	ALTRI TERRENI NAC	1.2.2.02.13.99.999	Disponibile	47	291	370	PG	MONTONE		No	18/11/1988	ACQUISIZIONE	Valore acquisizione	343,96	343,96	AGENZIA FORESTALE REGIONALE	
30709	ALTRI TERRENI NAC	1.2.2.02.13.99.999	Disponibile	53	189	15	PG	MONTONE		No	18/11/1988	ACQUISIZIONE	Valore acquisizione	13,82	13,82	AGENZIA FORESTALE REGIONALE	
30699	ALTRI TERRENI NAC	1.2.2.02.13.99.999	Disponibile	47	296	340	PG	MONTONE		No	11/10/1988	ACQUISIZIONE	Valore acquisizione	433,51	433,51	AGENZIA FORESTALE REGIONALE	
30702	ALTRI TERRENI NAC	1.2.2.02.13.99.999	Disponibile	52	229	220	PG	MONTONE		No	18/11/1988	ACQUISIZIONE	Valore acquisizione	202,75	202,75	AGENZIA FORESTALE REGIONALE	
30704	ALTRI TERRENI NAC	1.2.2.02.13.99.999	Disponibile	53	184	425	PG	MONTONE		No	18/11/1988	ACQUISIZIONE	Valore acquisizione	391,67	391,67	AGENZIA FORESTALE REGIONALE	
30929	TERRENI AGRICOLI	1.2.2.02.13.01.001	Disponibile	6	15	3.350	PG	MONTONE		No	10/07/1975	TRASFERIMENTO A TITOLO GRATUITO	Valore catastale	2.249,00	2.249,00	AGENZIA FORESTALE REGIONALE	
30932	TERRENI AGRICOLI	1.2.2.02.13.01.001	Disponibile	6	18	1.810	PG	MONTONE		No	10/07/1975	TRASFERIMENTO A TITOLO GRATUITO	Valore catastale	835,25	835,25	AGENZIA FORESTALE REGIONALE	
30937	TERRENI AGRICOLI	1.2.2.02.13.01.001	Disponibile	6	28	4.670	PG	MONTONE		No	10/07/1975	TRASFERIMENTO A TITOLO GRATUITO	Valore catastale	430,63	430,63	AGENZIA FORESTALE REGIONALE	
30927	TERRENI AGRICOLI	1.2.2.02.13.01.001	Disponibile	6	13	1.400	PG	MONTONE		No	10/07/1975	TRASFERIMENTO A TITOLO GRATUITO	Valore catastale	646,75	646,75	AGENZIA FORESTALE REGIONALE	
30971	TERRENI AGRICOLI	1.2.2.02.13.01.001	Disponibile	6	93	1.290	PG	MONTONE	CASA IL COLLE	No	10/07/1975	TRASFERIMENTO A TITOLO GRATUITO	Valore catastale	594,75	594,75	AGENZIA FORESTALE REGIONALE	

Numero Identificativo (da sistema informativo)	Classificazione secondo il piano dei conti dello Stato Patrimoniale in base al D.lgs.118/2011 (Descrizione)	Classificazione secondo il piano dei conti dello Stato Patrimoniale in base al D.lgs.118/2011 (Codice)	Classificazione ai sensi del codice civile (demaniale, disponibile, indisponibile)	Foglio	Particella	Superficie mq	Provincia	Comune	Località	Bene soggetto ad ammortamento	Data di acquisizione	Modalità di acquisizione	Criterio di valutazione secondo i principi del D.lgs 118/2011	Valore dell'immobile secondo i principi del D.lgs 118/2011 al 31/12/2019 (euro)	Valore dell'immobile secondo i principi del D.lgs 118/2011 al 31/12/2018 (euro)	Ente Gestore	Note
30974	TERRENI AGRICOLI	1.2.2.02.13.01.001	Disponibile	6	97	440	PG	MONTONE		No	10/07/1975	TRASFERIMENTO A TITOLO GRATUITO	Valore catastale	29,25	29,25	AGENZIA FORESTALE REGIONALE	
30946	TERRENI AGRICOLI	1.2.2.02.13.01.001	Disponibile	6	37	3.520	PG	MONTONE		No	10/07/1975	TRASFERIMENTO A TITOLO GRATUITO	Valore catastale	235,63	235,63	AGENZIA FORESTALE REGIONALE	Variazione culturale registrata nel 2018
30966	TERRENI AGRICOLI	1.2.2.02.13.01.001	Disponibile	6	88	1.150	PG	MONTONE		No	10/07/1975	TRASFERIMENTO A TITOLO GRATUITO	Valore catastale	386,75	386,75	AGENZIA FORESTALE REGIONALE	
30985	TERRENI AGRICOLI	1.2.2.02.13.01.001	Disponibile	6	111	160	PG	MONTONE		No	10/07/1975	TRASFERIMENTO A TITOLO GRATUITO	Valore catastale	14,63	14,63	AGENZIA FORESTALE REGIONALE	
30986	TERRENI AGRICOLI	1.2.2.02.13.01.001	Disponibile	6	112	2.670	PG	MONTONE		No	10/07/1975	TRASFERIMENTO A TITOLO GRATUITO	Valore catastale	897,00	897,00	AGENZIA FORESTALE REGIONALE	
30981	TERRENI AGRICOLI	1.2.2.02.13.01.001	Disponibile	6	104	120	PG	MONTONE		No	10/07/1975	TRASFERIMENTO A TITOLO GRATUITO	Valore catastale	8,13	8,13	AGENZIA FORESTALE REGIONALE	
30918	TERRENI AGRICOLI	1.2.2.02.13.01.001	Disponibile	6	4	29.250	PG	MONTONE		No	10/07/1975	TRASFERIMENTO A TITOLO GRATUITO	Valore catastale	9.819,88	9.819,88	AGENZIA FORESTALE REGIONALE	
30980	TERRENI AGRICOLI	1.2.2.02.13.01.001	Disponibile	6	103	5.600	PG	MONTONE		No	10/07/1975	TRASFERIMENTO A TITOLO GRATUITO	Valore catastale	2.585,38	2.585,38	AGENZIA FORESTALE REGIONALE	
30978	TERRENI AGRICOLI	1.2.2.02.13.01.001	Disponibile	6	101	12.350	PG	MONTONE		No	10/07/1975	TRASFERIMENTO A TITOLO GRATUITO	Valore catastale	5.700,50	5.700,50	AGENZIA FORESTALE REGIONALE	
30928	TERRENI AGRICOLI	1.2.2.02.13.01.001	Disponibile	6	14	1.320	PG	MONTONE		No	10/07/1975	TRASFERIMENTO A TITOLO GRATUITO	Valore catastale	117,00	117,00	AGENZIA FORESTALE REGIONALE	
30935	TERRENI AGRICOLI	1.2.2.02.13.01.001	Disponibile	6	21	4.120	PG	MONTONE		No	10/07/1975	TRASFERIMENTO A TITOLO GRATUITO	Valore catastale	276,25	276,25	AGENZIA FORESTALE REGIONALE	
30943	TERRENI AGRICOLI	1.2.2.02.13.01.001	Disponibile	6	34	3.820	PG	MONTONE		No	10/07/1975	TRASFERIMENTO A TITOLO GRATUITO	Valore catastale	256,75	256,75	AGENZIA FORESTALE REGIONALE	Variazione culturale registrata nel 2018
30692	ALTRI TERRENI NAC	1.2.2.02.13.99.999	Disponibile	47	289	800	PG	MONTONE		No	11/10/1988	ACQUISIZIONE	Valore acquisizione	1.020,02	1.020,02	AGENZIA FORESTALE REGIONALE	
30700	ALTRI TERRENI NAC	1.2.2.02.13.99.999	Disponibile	47	297	210	PG	MONTONE		No	11/10/1988	ACQUISIZIONE	Valore acquisizione	267,75	267,75	AGENZIA FORESTALE REGIONALE	
30705	ALTRI TERRENI NAC	1.2.2.02.13.99.999	Disponibile	53	185	680	PG	MONTONE		No	18/11/1988	ACQUISIZIONE	Valore acquisizione	626,67	626,67	AGENZIA FORESTALE REGIONALE	
30925	TERRENI AGRICOLI	1.2.2.02.13.01.001	Disponibile	6	11	18.350	PG	MONTONE		No	10/07/1975	TRASFERIMENTO A TITOLO GRATUITO	Valore catastale	8.469,50	8.469,50	AGENZIA FORESTALE REGIONALE	
30696	ALTRI TERRENI NAC	1.2.2.02.13.99.999	Disponibile	47	293	80	PG	MONTONE		No	18/11/1988	ACQUISIZIONE	Valore acquisizione	258,23	258,23	AGENZIA FORESTALE REGIONALE	
30697	ALTRI TERRENI NAC	1.2.2.02.13.99.999	Disponibile	47	294	1.080	PG	MONTONE		No	11/10/1988	ACQUISIZIONE	Valore acquisizione	1.377,02	1.377,02	AGENZIA FORESTALE REGIONALE	
30708	ALTRI TERRENI NAC	1.2.2.02.13.99.999	Disponibile	53	188	15	PG	MONTONE		No	18/11/1988	ACQUISIZIONE	Valore acquisizione	13,82	13,82	AGENZIA FORESTALE REGIONALE	
30691	ALTRI TERRENI NAC	1.2.2.02.13.99.999	Disponibile	47	288	265	PG	MONTONE		No	11/10/1988	ACQUISIZIONE	Valore acquisizione	337,88	337,88	AGENZIA FORESTALE REGIONALE	

Numero Identificativo (da sistema informativo)	Classificazione secondo il piano dei conti dello Stato Patrimoniale in base al D.lgs.118/2011 (Descrizione)	Classificazione secondo il piano dei conti dello Stato Patrimoniale in base al D.lgs.118/2011 (Codice)	Classificazione ai sensi del codice civile (demaniale, disponibile, indisponibile)	Foglio	Particella	Superficie mq	Provincia	Comune	Località	Bene soggetto ad ammortamento	Data di acquisizione	Modalità di acquisizione	Criterio di valutazione secondo i principi del D.lgs 118/2011	Valore dell'immobile secondo i principi del D.lgs 118/2011 al 31/12/2019 (euro)	Valore dell'immobile secondo i principi del D.lgs 118/2011 al 31/12/2018 (euro)	Ente Gestore	Note
30975	TERRENI AGRICOLI	1.2.2.02.13.01.001	Disponibile	6	98	1.370	PG	MONTONE		No	10/07/1975	TRASFERIMENTO A TITOLO GRATUITO	Valore catastale	632,13	632,13	AGENZIA FORESTALE REGIONALE	
30976	TERRENI AGRICOLI	1.2.2.02.13.01.001	Disponibile	6	99	12.230	PG	MONTONE		No	10/07/1975	TRASFERIMENTO A TITOLO GRATUITO	Valore catastale	5.645,25	5.645,25	AGENZIA FORESTALE REGIONALE	
30979	TERRENI AGRICOLI	1.2.2.02.13.01.001	Disponibile	6	102	16.900	PG	MONTONE		No	10/07/1975	TRASFERIMENTO A TITOLO GRATUITO	Valore catastale	7.800,00	7.800,00	AGENZIA FORESTALE REGIONALE	
30930	TERRENI AGRICOLI	1.2.2.02.13.01.001	Disponibile	6	16	1.930	PG	MONTONE		No	10/07/1975	TRASFERIMENTO A TITOLO GRATUITO	Valore catastale	243,75	243,75	AGENZIA FORESTALE REGIONALE	
30931	TERRENI AGRICOLI	1.2.2.02.13.01.001	Disponibile	6	17	1.560	PG	MONTONE		No	10/07/1975	TRASFERIMENTO A TITOLO GRATUITO	Valore catastale	144,63	144,63	AGENZIA FORESTALE REGIONALE	
30962	TERRENI AGRICOLI	1.2.2.02.13.01.001	Disponibile	6	84	13.670	PG	MONTONE		No	10/07/1975	TRASFERIMENTO A TITOLO GRATUITO	Valore catastale	1.147,25	1.147,25	AGENZIA FORESTALE REGIONALE	
30933	TERRENI AGRICOLI	1.2.2.02.13.01.001	Disponibile	6	19	56.060	PG	MONTONE		No	10/07/1975	TRASFERIMENTO A TITOLO GRATUITO	Valore catastale	25.876,50	25.876,50	AGENZIA FORESTALE REGIONALE	
30972	TERRENI AGRICOLI	1.2.2.02.13.01.001	Disponibile	6	94	600	PG	MONTONE		No	10/07/1975	TRASFERIMENTO A TITOLO GRATUITO	Valore catastale	55,25	55,25	AGENZIA FORESTALE REGIONALE	
30940	TERRENI AGRICOLI	1.2.2.02.13.01.001	Disponibile	6	31	7.970	PG	MONTONE		No	10/07/1975	TRASFERIMENTO A TITOLO GRATUITO	Valore catastale	736,13	736,13	AGENZIA FORESTALE REGIONALE	
30942	TERRENI AGRICOLI	1.2.2.02.13.01.001	Disponibile	6	33	4.140	PG	MONTONE		No	10/07/1975	TRASFERIMENTO A TITOLO GRATUITO	Valore catastale	1.911,00	1.911,00	AGENZIA FORESTALE REGIONALE	
30987	TERRENI AGRICOLI	1.2.2.02.13.01.001	Disponibile	6	113	2.270	PG	MONTONE		No	10/07/1975	TRASFERIMENTO A TITOLO GRATUITO	Valore catastale	209,63	209,63	AGENZIA FORESTALE REGIONALE	
30973	TERRENI AGRICOLI	1.2.2.02.13.01.001	Disponibile	6	96	4.580	PG	MONTONE		No	10/07/1975	TRASFERIMENTO A TITOLO GRATUITO	Valore catastale	1.537,25	1.537,25	AGENZIA FORESTALE REGIONALE	
30984	TERRENI AGRICOLI	1.2.2.02.13.01.001	Disponibile	6	110	710	PG	MONTONE		No	10/07/1975	TRASFERIMENTO A TITOLO GRATUITO	Valore catastale	65,00	65,00	AGENZIA FORESTALE REGIONALE	
30944	TERRENI AGRICOLI	1.2.2.02.13.01.001	Disponibile	6	35	8.610	PG	MONTONE		No	10/07/1975	TRASFERIMENTO A TITOLO GRATUITO	Valore catastale	3.974,75	3.974,75	AGENZIA FORESTALE REGIONALE	
30964	TERRENI AGRICOLI	1.2.2.02.13.01.001	Disponibile	6	86	7.780	PG	MONTONE		No	10/07/1975	TRASFERIMENTO A TITOLO GRATUITO	Valore catastale	653,25	653,25	AGENZIA FORESTALE REGIONALE	
30967	TERRENI AGRICOLI	1.2.2.02.13.01.001	Disponibile	6	89	6.010	PG	MONTONE		No	10/07/1975	TRASFERIMENTO A TITOLO GRATUITO	Valore catastale	2.773,88	2.773,88	AGENZIA FORESTALE REGIONALE	
30963	TERRENI AGRICOLI	1.2.2.02.13.01.001	Disponibile	6	85	30.140	PG	MONTONE		No	10/07/1975	TRASFERIMENTO A TITOLO GRATUITO	Valore catastale	2.530,13	2.530,13	AGENZIA FORESTALE REGIONALE	
30965	TERRENI AGRICOLI	1.2.2.02.13.01.001	Disponibile	6	87	24.390	PG	MONTONE		No	10/07/1975	TRASFERIMENTO A TITOLO GRATUITO	Valore catastale	8.188,38	8.188,38	AGENZIA FORESTALE REGIONALE	
30706	ALTRI TERRENI NAC	1.2.2.02.13.99.999	Disponibile	53	186	245	PG	MONTONE		No	18/11/1988	ACQUISIZIONE	Valore acquisizione	225,78	225,78	AGENZIA FORESTALE REGIONALE	
30921	TERRENI AGRICOLI	1.2.2.02.13.01.001	Disponibile	6	7	4.850	PG	MONTONE		No	10/07/1975	TRASFERIMENTO A TITOLO GRATUITO	Valore catastale	326,63	326,63	AGENZIA FORESTALE REGIONALE	

Numero Identificativo (da sistema informativo)	Classificazione secondo il piano dei conti dello Stato Patrimoniale in base al D.lgs.118/2011 (Descrizione)	Classificazione secondo il piano dei conti dello Stato Patrimoniale in base al D.lgs.118/2011 (Codice)	Classificazione ai sensi del codice civile (demaniale, disponibile, indisponibile)	Foglio	Particella	Superficie mq	Provincia	Comune	Località	Bene soggetto ad ammortamento	Data di acquisizione	Modalità di acquisizione	Criterio di valutazione secondo i principi del D.lgs 118/2011	Valore dell'immobile secondo i principi del D.lgs 118/2011 al 31/12/2019 (euro)	Valore dell'immobile secondo i principi del D.lgs 118/2011 al 31/12/2018 (euro)	Ente Gestore	Note
30920	TERRENI AGRICOLI	1.2.2.02.13.01.001	Disponibile	6	6	20.770	PG	MONTONE		No	10/07/1975	TRASFERIMENTO A TITOLO GRATUITO	Valore catastale	9.587,50	9.587,50	AGENZIA FORESTALE REGIONALE	
30703	ALTRI TERRENI NAC	1.2.2.02.13.99.999	Disponibile	52	231	520	PG	MONTONE		No	18/11/1988	ACQUISIZIONE	Valore acquisizione	479,22	479,22	AGENZIA FORESTALE REGIONALE	
30695	ALTRI TERRENI NAC	1.2.2.02.13.99.999	Disponibile	47	292	60	PG	MONTONE		No	18/11/1988	ACQUISIZIONE	Valore acquisizione	55,78	55,78	AGENZIA FORESTALE REGIONALE	
30988	TERRENI AGRICOLI	1.2.2.02.13.01.001	Disponibile	6	114	1.580	PG	MONTONE		No	10/07/1975	TRASFERIMENTO A TITOLO GRATUITO	Valore catastale	529,75	529,75	AGENZIA FORESTALE REGIONALE	
30941	TERRENI AGRICOLI	1.2.2.02.13.01.001	Disponibile	6	32	1.930	PG	MONTONE		No	10/07/1975	TRASFERIMENTO A TITOLO GRATUITO	Valore catastale	130,00	130,00	AGENZIA FORESTALE REGIONALE	
30989	TERRENI AGRICOLI	1.2.2.02.13.01.001	Disponibile	6	115	1.550	PG	MONTONE		No	10/07/1975	TRASFERIMENTO A TITOLO GRATUITO	Valore catastale	520,00	520,00	AGENZIA FORESTALE REGIONALE	
30945	TERRENI AGRICOLI	1.2.2.02.13.01.001	Disponibile	6	36	8.600	PG	MONTONE		No	10/07/1975	TRASFERIMENTO A TITOLO GRATUITO	Valore catastale	3.969,88	3.969,88	AGENZIA FORESTALE REGIONALE	
30701	ALTRI TERRENI NAC	1.2.2.02.13.99.999	Disponibile	52	227	120	PG	MONTONE		No	18/11/1988	ACQUISIZIONE	Valore acquisizione	110,59	110,59	AGENZIA FORESTALE REGIONALE	
30707	ALTRI TERRENI NAC	1.2.2.02.13.99.999	Disponibile	53	187	165	PG	MONTONE		No	18/11/1988	ACQUISIZIONE	Valore acquisizione	152,06	152,06	AGENZIA FORESTALE REGIONALE	
30698	ALTRI TERRENI NAC	1.2.2.02.13.99.999	Disponibile	47	295	20	PG	MONTONE		No	11/10/1988	ACQUISIZIONE	Valore acquisizione	25,50	25,50	AGENZIA FORESTALE REGIONALE	
30994	TERRENI AGRICOLI	1.2.2.02.13.01.001	Disponibile	8	517	3.950	PG	MONTONE		No	10/07/1975	TRASFERIMENTO A TITOLO GRATUITO	Valore catastale	0,00	264,88	AGENZIA FORESTALE REGIONALE	Variazione del 2018 da Patrimonio Indisponibile a Patrimonio Disponibile-Deriva dalla soppressione della part. 502 in 516 e 517, variazione del 2018 - Particella alienata con la part. 48 del foglio 8, atto Rep. N. 80/330 del 22/10/2019, prezzo della compravendita € 2.000,00
30995	TERRENI AGRICOLI	1.2.2.02.13.01.001	Disponibile	8	8	3.100	PG	MONTONE		No	10/07/1975	TRASFERIMENTO A TITOLO GRATUITO	Valore catastale	0,00	26,00	AGENZIA FORESTALE REGIONALE	Variazione del 2018 da Patrimonio Indisponibile a Patrimonio Disponibile - Corretta assegnazione del 2019 da patrimonio Disponibile a Indisponibile
30995	TERRENI AGRICOLI	1.2.2.02.13.01.001	Indisponibile	8	8	3.100	PG	MONTONE		No	10/07/1975	TRASFERIMENTO A TITOLO GRATUITO	Valore catastale	26,00	0,00	AGENZIA FORESTALE REGIONALE	Variazione del 2018 da Patrimonio Indisponibile a Patrimonio Disponibile - Corretta assegnazione del 2019 da patrimonio Disponibile a Indisponibile
31162	TERRENI AGRICOLI	1.2.2.02.13.01.001	Disponibile	64	140	3.300	PG	NOCERA UMBRA	Santa Maria di Lignano	No	28/05/1980	TRASFERIMENTO A TITOLO GRATUITO	Valore catastale	1.080,63	1.080,63	AGENZIA FORESTALE REGIONALE	
31164	TERRENI AGRICOLI	1.2.2.02.13.01.001	Disponibile	64	142	3.500	PG	NOCERA UMBRA	Santa Maria di Lignano	No	28/05/1980	TRASFERIMENTO A TITOLO GRATUITO	Valore catastale	2.174,25	2.174,25	AGENZIA FORESTALE REGIONALE	
31160	TERRENI AGRICOLI	1.2.2.02.13.01.001	Disponibile	64	14	1.240	PG	NOCERA UMBRA	Santa Maria di Lignano	No	28/05/1980	TRASFERIMENTO A TITOLO GRATUITO	Valore catastale	416,00	416,00	AGENZIA FORESTALE REGIONALE	
31227	TERRENI AGRICOLI	1.2.2.02.13.01.001	Disponibile	82	15	1.100	PG	NOCERA UMBRA	CASTRUCCIANO	No	28/05/1980	TRASFERIMENTO A TITOLO GRATUITO	Valore catastale	185,25	185,25	AGENZIA FORESTALE REGIONALE	
40520	TERRENI AGRICOLI	1.2.2.02.13.01.001	Disponibile	82	84	425	PG	NOCERA UMBRA	Bandita	No	28/05/1980	TRASFERIMENTO A TITOLO GRATUITO	Valore catastale	71,50	71,50	AGENZIA FORESTALE REGIONALE	
40521	TERRENI AGRICOLI	1.2.2.02.13.01.001	Disponibile	82	86	4.316	PG	NOCERA UMBRA	Bandita	No	28/05/1980	TRASFERIMENTO A TITOLO GRATUITO	Valore catastale	1.449,50	1.449,50	AGENZIA FORESTALE REGIONALE	
40522	TERRENI AGRICOLI	1.2.2.02.13.01.001	Disponibile	82	88	2.149	PG	NOCERA UMBRA	Bandita	No	28/05/1980	TRASFERIMENTO A TITOLO GRATUITO	Valore catastale	342,88	342,88	AGENZIA FORESTALE REGIONALE	

Numero Identificativo (da sistema informativo)	Classificazione secondo il piano dei conti dello Stato Patrimoniale in base al D.lgs.118/2011 (Descrizione)	Classificazione secondo il piano dei conti dello Stato Patrimoniale in base al D.lgs.118/2011 (Codice)	Classificazione ai sensi del codice civile (demaniale, disponibile, indisponibile)	Foglio	Particella	Superficie mq	Provincia	Comune	Località	Bene soggetto ad ammortamento	Data di acquisizione	Modalità di acquisizione	Criterio di valutazione secondo i principi del D.lgs 118/2011	Valore dell'immobile secondo i principi del D.lgs 118/2011 al 31/12/2019 (euro)	Valore dell'immobile secondo i principi del D.lgs 118/2011 al 31/12/2018 (euro)	Ente Gestore	Note
31154	TERRENI AGRICOLI	1.2.2.02.13.01.001	Disponibile	64	138	1.050	PG	NOCERA UMBRA	SANTA MARIA DI LIGNANO	No	28/05/1980	TRASFERIMENTO A TITOLO GRATUITO	Valore catastale	342,88	342,88	AGENZIA FORESTALE REGIONALE	
37817	TERRENI EDIFICABILI	1.2.2.02.13.02.001	Disponibile	87	719	5.523	TR	ORVIETO	VIA DEI TESSITORI piano: T	No	05/06/2003	DEVOLUZIONE	Valore catastale	5.329,89	5.329,89	REGIONE	Il valore è stato determinato applicando il valore del R.D. delle particelle limitrofe aventi la stessa coltura: SEMINATIVO- Rispetto al 2016 è stata assegnata la corretta classificazione secondo il piano dei conti dello Stato Patrimoniale in base al D.lgs.118/2011 -La precedente classificazione era "TERRENI AGRICOLI "
37816	TERRENI EDIFICABILI	1.2.2.02.13.02.001	Disponibile	87	718	1.017	TR	ORVIETO	VIA DEI TESSITORI piano: T	No	05/06/2003	DEVOLUZIONE	Valore catastale	981,44	981,44	REGIONE	Il valore è stato determinato applicando il valore del R.D. delle particelle limitrofe aventi la stessa coltura: SEMINATIVO- Rispetto al 2016 è stata assegnata la corretta classificazione secondo il piano dei conti dello Stato Patrimoniale in base al D.lgs.118/2011 -La precedente classificazione era "TERRENI AGRICOLI "
40295	TERRENI AGRICOLI	1.2.2.02.13.01.001	Disponibile	12	55	610	TR	PARRANO		No	28/05/1980	TRASFERIMENTO A TITOLO GRATUITO	Valore catastale	307,13	307,13	AGENZIA FORESTALE REGIONALE	
40302	TERRENI AGRICOLI	1.2.2.02.13.01.001	Disponibile	12	52	6.270	TR	PARRANO		No	28/05/1980	TRASFERIMENTO A TITOLO GRATUITO	Valore catastale	2.630,88	2.630,88	AGENZIA FORESTALE REGIONALE	
31895	ALTRI TERRENI NAC	1.2.2.02.13.99.999	Disponibile	215	1058	280	PG	PERUGIA		No	15/02/2010	ACQUISIZIONE	Valore catastale	316,88	316,88	PROVINCIA	Il valore del bene è stato determinato con il criterio Valore Catastale in quanto non si conosce il valore di acquisizione
31896	ALTRI TERRENI NAC	1.2.2.02.13.99.999	Disponibile	215	1060	68	PG	PERUGIA		No	15/02/2010	ACQUISIZIONE	Valore catastale	19,50	19,50	PROVINCIA	Il valore del bene è stato determinato con il criterio Valore Catastale in quanto non si conosce il valore di acquisizione
34524	TERRENI AGRICOLI	1.2.2.02.13.01.001	Disponibile	108	37	1.080	PG	PIETRALUNGA		No	10/07/1975	TRASFERIMENTO A TITOLO GRATUITO	Valore catastale	35,75	35,75	AGENZIA FORESTALE REGIONALE	
34533	TERRENI AGRICOLI	1.2.2.02.13.01.001	Disponibile	108	46	27.360	PG	PIETRALUNGA		No	10/07/1975	TRASFERIMENTO A TITOLO GRATUITO	Valore catastale	2.067,00	2.067,00	AGENZIA FORESTALE REGIONALE	
34536	TERRENI AGRICOLI	1.2.2.02.13.01.001	Disponibile	108	49	220	PG	PIETRALUNGA		No	10/07/1975	TRASFERIMENTO A TITOLO GRATUITO	Valore catastale	8,13	8,13	AGENZIA FORESTALE REGIONALE	
33204	TERRENI AGRICOLI	1.2.2.02.13.01.001	Disponibile	66	19	4.010	PG	PIETRALUNGA	Voc. Varrea	No	10/07/1975	TRASFERIMENTO A TITOLO GRATUITO	Valore catastale	1.178,13	1.178,13	AGENZIA FORESTALE REGIONALE	
40033	TERRENI AGRICOLI	1.2.2.02.13.01.001	Disponibile	66	525	2.760	PG	PIETRALUNGA	Voc. Varrea	No	10/07/1975	TRASFERIMENTO A TITOLO GRATUITO	Valore catastale	232,38	232,38	AGENZIA FORESTALE REGIONALE	
34163	TERRENI AGRICOLI	1.2.2.02.13.01.001	Disponibile	97	21	1.710	PG	PIETRALUNGA		No	10/07/1975	TRASFERIMENTO A TITOLO GRATUITO	Valore catastale	115,38	115,38	AGENZIA FORESTALE REGIONALE	
34128	TERRENI AGRICOLI	1.2.2.02.13.01.001	Disponibile	96	26	120	PG	PIETRALUNGA		No	10/07/1975	TRASFERIMENTO A TITOLO GRATUITO	Valore catastale	9,75	9,75	AGENZIA FORESTALE REGIONALE	
34523	TERRENI AGRICOLI	1.2.2.02.13.01.001	Disponibile	108	36	8.100	PG	PIETRALUNGA		No	10/07/1975	TRASFERIMENTO A TITOLO GRATUITO	Valore catastale	271,38	271,38	AGENZIA FORESTALE REGIONALE	
34518	TERRENI AGRICOLI	1.2.2.02.13.01.001	Disponibile	108	31	780	PG	PIETRALUNGA		No	10/07/1975	TRASFERIMENTO A TITOLO GRATUITO	Valore catastale	26,00	26,00	AGENZIA FORESTALE REGIONALE	
34156	TERRENI AGRICOLI	1.2.2.02.13.01.001	Disponibile	97	14	8.650	PG	PIETRALUNGA		No	10/07/1975	TRASFERIMENTO A TITOLO GRATUITO	Valore catastale	2.541,50	2.541,50	AGENZIA FORESTALE REGIONALE	
34125	TERRENI AGRICOLI	1.2.2.02.13.01.001	Disponibile	96	22	320	PG	PIETRALUNGA		No	10/07/1975	TRASFERIMENTO A TITOLO GRATUITO	Valore catastale	94,25	94,25	AGENZIA FORESTALE REGIONALE	
34583	TERRENI AGRICOLI	1.2.2.02.13.01.001	Disponibile	108	102	23.910	PG	PIETRALUNGA		No	10/07/1975	TRASFERIMENTO A TITOLO GRATUITO	Valore catastale	2.827,50	2.827,50	AGENZIA FORESTALE REGIONALE	
40877	TERRENI AGRICOLI	1.2.2.02.13.01.001	Disponibile	93	811	1.670	PG	PIETRALUNGA	CANDELETO	No	28/05/1980	TRASFERIMENTO A TITOLO GRATUITO	Valore catastale	167,38	167,38	AGENZIA FORESTALE REGIONALE	

Numero Identificativo (da sistema informativo)	Classificazione secondo il piano dei conti dello Stato Patrimoniale in base al D.lgs.118/2011 (Descrizione)	Classificazione secondo il piano dei conti dello Stato Patrimoniale in base al D.lgs.118/2011 (Codice)	Classificazione ai sensi del codice civile (demaniale, disponibile, indisponibile)	Foglio	Particella	Superficie mq	Provincia	Comune	Località	Bene soggetto ad ammortamento	Data di acquisizione	Modalità di acquisizione	Criterio di valutazione secondo i principi del D.lgs 118/2011	Valore dell'immobile secondo i principi del D.lgs 118/2011 al 31/12/2019 (euro)	Valore dell'immobile secondo i principi del D.lgs 118/2011 al 31/12/2018 (euro)	Ente Gestore	Note
40884	TERRENI AGRICOLI	1.2.2.02.13.01.001	Disponibile	93	818	820	PG	PIETRALUNGA	CANDELETO	No	28/05/1980	TRASFERIMENTO A TITOLO GRATUITO	Valore catastale	240,50	240,50	AGENZIA FORESTALE REGIONALE	
34584	TERRENI AGRICOLI	1.2.2.02.13.01.001	Disponibile	108	103	890	PG	PIETRALUNGA		No	10/07/1975	TRASFERIMENTO A TITOLO GRATUITO	Valore catastale	261,63	261,63	AGENZIA FORESTALE REGIONALE	
40034	TERRENI AGRICOLI	1.2.2.02.13.01.001	Disponibile	66	526	215	PG	PIETRALUNGA	Voc. Varrea	No	10/07/1975	TRASFERIMENTO A TITOLO GRATUITO	Valore catastale	17,88	17,88	AGENZIA FORESTALE REGIONALE	
34160	TERRENI AGRICOLI	1.2.2.02.13.01.001	Disponibile	97	18	4.020	PG	PIETRALUNGA		No	10/07/1975	TRASFERIMENTO A TITOLO GRATUITO	Valore catastale	338,00	338,00	AGENZIA FORESTALE REGIONALE	
34588	TERRENI AGRICOLI	1.2.2.02.13.01.001	Disponibile	108	108	5.990	PG	PIETRALUNGA		No	28/05/1980	TRASFERIMENTO A TITOLO GRATUITO	Valore catastale	455,00	455,00	AGENZIA FORESTALE REGIONALE	Variazioni di coltura anno 2018
34505	TERRENI AGRICOLI	1.2.2.02.13.01.001	Disponibile	108	17	750	PG	PIETRALUNGA		No	28/05/1980	TRASFERIMENTO A TITOLO GRATUITO	Valore catastale	63,38	63,38	AGENZIA FORESTALE REGIONALE	
34162	TERRENI AGRICOLI	1.2.2.02.13.01.001	Disponibile	97	20	2.270	PG	PIETRALUNGA		No	10/07/1975	TRASFERIMENTO A TITOLO GRATUITO	Valore catastale	666,25	666,25	AGENZIA FORESTALE REGIONALE	
34338	TERRENI AGRICOLI	1.2.2.02.13.01.001	Disponibile	98	124	4.000	PG	PIETRALUNGA		No	10/07/1975	TRASFERIMENTO A TITOLO GRATUITO	Valore catastale	336,38	336,38	AGENZIA FORESTALE REGIONALE	
34336	TERRENI AGRICOLI	1.2.2.02.13.01.001	Disponibile	98	119	5.320	PG	PIETRALUNGA		No	10/07/1975	TRASFERIMENTO A TITOLO GRATUITO	Valore catastale	669,50	669,50	AGENZIA FORESTALE REGIONALE	
34521	TERRENI AGRICOLI	1.2.2.02.13.01.001	Disponibile	108	34	530	PG	PIETRALUNGA		No	10/07/1975	TRASFERIMENTO A TITOLO GRATUITO	Valore catastale	4,88	4,88	AGENZIA FORESTALE REGIONALE	
34341	TERRENI AGRICOLI	1.2.2.02.13.01.001	Disponibile	98	127	6.330	PG	PIETRALUNGA		No	10/07/1975	TRASFERIMENTO A TITOLO GRATUITO	Valore catastale	754,00	754,00	AGENZIA FORESTALE REGIONALE	
34508	TERRENI AGRICOLI	1.2.2.02.13.01.001	Disponibile	108	21	1.210	PG	PIETRALUNGA		No	28/05/1980	TRASFERIMENTO A TITOLO GRATUITO	Valore catastale	100,75	100,75	AGENZIA FORESTALE REGIONALE	
34580	TERRENI AGRICOLI	1.2.2.02.13.01.001	Disponibile	108	99	7.780	PG	PIETRALUNGA		No	28/05/1980	TRASFERIMENTO A TITOLO GRATUITO	Valore catastale	1.027,00	1.027,00	AGENZIA FORESTALE REGIONALE	
34515	TERRENI AGRICOLI	1.2.2.02.13.01.001	Disponibile	108	28	4.310	PG	PIETRALUNGA		No	10/07/1975	TRASFERIMENTO A TITOLO GRATUITO	Valore catastale	637,00	637,00	AGENZIA FORESTALE REGIONALE	
34543	TERRENI AGRICOLI	1.2.2.02.13.01.001	Disponibile	108	56	8.060	PG	PIETRALUNGA		No	10/07/1975	TRASFERIMENTO A TITOLO GRATUITO	Valore catastale	271,38	271,38	AGENZIA FORESTALE REGIONALE	
34516	TERRENI AGRICOLI	1.2.2.02.13.01.001	Disponibile	108	29	19.200	PG	PIETRALUNGA		No	10/07/1975	TRASFERIMENTO A TITOLO GRATUITO	Valore catastale	2.281,50	2.281,50	AGENZIA FORESTALE REGIONALE	
34573	TERRENI AGRICOLI	1.2.2.02.13.01.001	Disponibile	108	92	1.020	PG	PIETRALUNGA		No	10/07/1975	TRASFERIMENTO A TITOLO GRATUITO	Valore catastale	86,13	86,13	AGENZIA FORESTALE REGIONALE	
32028	TERRENI AGRICOLI	1.2.2.02.13.01.001	Disponibile	93	731	1.190	PG	PIETRALUNGA		No	10/07/1975	TRASFERIMENTO A TITOLO GRATUITO	Valore catastale	349,38	349,38	AGENZIA FORESTALE REGIONALE	
40885	TERRENI AGRICOLI	1.2.2.02.13.01.001	Disponibile	93	819	960	PG	PIETRALUNGA	CANDELETO	No	28/05/1980	TRASFERIMENTO A TITOLO GRATUITO	Valore catastale	282,75	282,75	AGENZIA FORESTALE REGIONALE	
34517	TERRENI AGRICOLI	1.2.2.02.13.01.001	Disponibile	108	30	1.040	PG	PIETRALUNGA		No	10/07/1975	TRASFERIMENTO A TITOLO GRATUITO	Valore catastale	34,13	34,13	AGENZIA FORESTALE REGIONALE	

Numero Identificativo (da sistema informativo)	Classificazione secondo il piano dei conti dello Stato Patrimoniale in base al D.lgs.118/2011 (Descrizione)	Classificazione secondo il piano dei conti dello Stato Patrimoniale in base al D.lgs.118/2011 (Codice)	Classificazione ai sensi del codice civile (demaniale, disponibile, indisponibile)	Foglio	Particella	Superficie mq	Provincia	Comune	Località	Bene soggetto ad ammortamento	Data di acquisizione	Modalità di acquisizione	Criterio di valutazione secondo i principi del D.lgs 118/2011	Valore dell'immobile secondo i principi del D.lgs 118/2011 al 31/12/2019 (euro)	Valore dell'immobile secondo i principi del D.lgs 118/2011 al 31/12/2018 (euro)	Ente Gestore	Note
34520	TERRENI AGRICOLI	1.2.2.02.13.01.001	Disponibile	108	33	12.060	PG	PIETRALUNGA		No	10/07/1975	TRASFERIMENTO A TITOLO GRATUITO	Valore catastale	1.012,38	1.012,38	AGENZIA FORESTALE REGIONALE	
34522	TERRENI AGRICOLI	1.2.2.02.13.01.001	Disponibile	108	35	4.120	PG	PIETRALUNGA		No	10/07/1975	TRASFERIMENTO A TITOLO GRATUITO	Valore catastale	346,13	346,13	AGENZIA FORESTALE REGIONALE	
33209	TERRENI AGRICOLI	1.2.2.02.13.01.001	Disponibile	66	24	5.490	PG	PIETRALUNGA	Voc. Varrea	No	10/07/1975	TRASFERIMENTO A TITOLO GRATUITO	Valore catastale	45,50	45,50	AGENZIA FORESTALE REGIONALE	
34535	TERRENI AGRICOLI	1.2.2.02.13.01.001	Disponibile	108	48	8.310	PG	PIETRALUNGA		No	10/07/1975	TRASFERIMENTO A TITOLO GRATUITO	Valore catastale	1.183,00	1.183,00	AGENZIA FORESTALE REGIONALE	
32027	TERRENI AGRICOLI	1.2.2.02.13.01.001	Disponibile	93	730	11.370	PG	PIETRALUNGA		No	10/07/1975	TRASFERIMENTO A TITOLO GRATUITO	Valore catastale	3.339,38	3.339,38	AGENZIA FORESTALE REGIONALE	
34159	TERRENI AGRICOLI	1.2.2.02.13.01.001	Disponibile	97	17	1.390	PG	PIETRALUNGA		No	10/07/1975	TRASFERIMENTO A TITOLO GRATUITO	Valore catastale	92,63	92,63	AGENZIA FORESTALE REGIONALE	
34541	TERRENI AGRICOLI	1.2.2.02.13.01.001	Disponibile	108	54	23.440	PG	PIETRALUNGA		No	10/07/1975	TRASFERIMENTO A TITOLO GRATUITO	Valore catastale	1.771,25	1.771,25	AGENZIA FORESTALE REGIONALE	
34544	TERRENI AGRICOLI	1.2.2.02.13.01.001	Disponibile	108	57	970	PG	PIETRALUNGA		No	10/07/1975	TRASFERIMENTO A TITOLO GRATUITO	Valore catastale	32,50	32,50	AGENZIA FORESTALE REGIONALE	
34504	TERRENI AGRICOLI	1.2.2.02.13.01.001	Disponibile	108	16	67.920	PG	PIETRALUNGA		No	28/05/1980	TRASFERIMENTO A TITOLO GRATUITO	Valore catastale	7.362,88	7.362,88	AGENZIA FORESTALE REGIONALE	
34175	TERRENI AGRICOLI	1.2.2.02.13.01.001	Disponibile	97	34	1.630	PG	PIETRALUNGA		No	10/07/1975	TRASFERIMENTO A TITOLO GRATUITO	Valore catastale	411,13	411,13	AGENZIA FORESTALE REGIONALE	
40881	TERRENI AGRICOLI	1.2.2.02.13.01.001	Disponibile	93	814	7.000	PG	PIETRALUNGA	CANDELETO	No	28/05/1980	TRASFERIMENTO A TITOLO GRATUITO	Valore catastale	2.055,63	2.055,63	AGENZIA FORESTALE REGIONALE	
34066	TERRENI AGRICOLI	1.2.2.02.13.01.001	Disponibile	94	18	8.840	PG	PIETRALUNGA		No	10/07/1975	TRASFERIMENTO A TITOLO GRATUITO	Valore catastale	2.596,75	2.596,75	AGENZIA FORESTALE REGIONALE	Variazione del 2018 da Patrimonio Indisponibile a Patrimonio Disponibile
34525	TERRENI AGRICOLI	1.2.2.02.13.01.001	Disponibile	108	38	58.420	PG	PIETRALUNGA		No	10/07/1975	TRASFERIMENTO A TITOLO GRATUITO	Valore catastale	7.340,13	7.340,13	AGENZIA FORESTALE REGIONALE	
34510	TERRENI AGRICOLI	1.2.2.02.13.01.001	Disponibile	108	23	20.420	PG	PIETRALUNGA		No	28/05/1980	TRASFERIMENTO A TITOLO GRATUITO	Valore catastale	2.431,00	2.431,00	AGENZIA FORESTALE REGIONALE	
34534	TERRENI AGRICOLI	1.2.2.02.13.01.001	Disponibile	108	47	14.640	PG	PIETRALUNGA		No	10/07/1975	TRASFERIMENTO A TITOLO GRATUITO	Valore catastale	1.992,25	1.992,25	AGENZIA FORESTALE REGIONALE	
34771	TERRENI AGRICOLI	1.2.2.02.13.01.001	Disponibile	18	161	5.700	PG	PRECI		No	05/06/2003	DEVOLUZIONE	Valore catastale	477,75	477,75	REGIONE	
40306	TERRENI AGRICOLI	1.2.2.02.13.01.001	Disponibile	17	622	4.050	PG	PRECI		No	05/06/2003	DEVOLUZIONE	Valore catastale	339,63	339,63	REGIONE	
40305	TERRENI AGRICOLI	1.2.2.02.13.01.001	Disponibile	17	620	2.150	PG	PRECI		No	05/06/2003	DEVOLUZIONE	Valore catastale	198,25	198,25	REGIONE	
34763	TERRENI AGRICOLI	1.2.2.02.13.01.001	Disponibile	17	509	1.505	PG	PRECI		No	05/06/2003	DEVOLUZIONE	Valore catastale	138,13	138,13	REGIONE	
34772	TERRENI AGRICOLI	1.2.2.02.13.01.001	Disponibile	18	162	1.080	PG	PRECI		No	05/06/2003	DEVOLUZIONE	Valore catastale	63,38	63,38	REGIONE	

Numero Identificativo (da sistema informativo)	Classificazione secondo il piano dei conti dello Stato Patrimoniale in base al D.lgs.118/2011 (Descrizione)	Classificazione secondo il piano dei conti dello Stato Patrimoniale in base al D.lgs.118/2011 (Codice)	Classificazione ai sensi del codice civile (demaniale, disponibile, indisponibile)	Foglio	Particella	Superficie mq	Provincia	Comune	Località	Bene soggetto ad ammortamento	Data di acquisizione	Modalità di acquisizione	Criterio di valutazione secondo i principi del D.lgs 118/2011	Valore dell'immobile secondo i principi del D.lgs 118/2011 al 31/12/2019 (euro)	Valore dell'immobile secondo i principi del D.lgs 118/2011 al 31/12/2018 (euro)	Ente Gestore	Note
34774	TERRENI AGRICOLI	1.2.2.02.13.01.001	Disponibile	18	165	1.180	PG	PRECI		No	05/06/2003	DEVOLUZIONE	Valore catastale	108,88	108,88	REGIONE	
34765	TERRENI AGRICOLI	1.2.2.02.13.01.001	Disponibile	17	517	160	PG	PRECI		No	05/06/2003	DEVOLUZIONE	Valore catastale	14,63	14,63	REGIONE	
34767	TERRENI AGRICOLI	1.2.2.02.13.01.001	Disponibile	17	522	10	PG	PRECI		No	05/06/2003	DEVOLUZIONE	Valore catastale	1,63	1,63	REGIONE	
34769	TERRENI AGRICOLI	1.2.2.02.13.01.001	Disponibile	17	567	3.260	PG	PRECI		No	05/06/2003	DEVOLUZIONE	Valore catastale	957,13	957,13	REGIONE	
34770	TERRENI AGRICOLI	1.2.2.02.13.01.001	Disponibile	18	142	5.730	PG	PRECI		No	05/06/2003	DEVOLUZIONE	Valore catastale	385,13	385,13	REGIONE	
34775	TERRENI AGRICOLI	1.2.2.02.13.01.001	Disponibile	65	502	350	PG	PRECI		No	07/04/1997	ESPROPRIO	Valore catastale	37,38	37,38	REGIONE	Il valore del bene è stato determinato con il criterio Valore Catastale in quanto non si conosce il valore di esproprio
34768	TERRENI AGRICOLI	1.2.2.02.13.01.001	Disponibile	17	523	95	PG	PRECI		No	05/06/2003	DEVOLUZIONE	Valore catastale	8,13	8,13	REGIONE	
38135	TERRENI AGRICOLI	1.2.2.02.13.01.001	Disponibile	12	22	3.340	TR	SAN VENANZO	VOCABOLO BRUCIASASSO	No	10/07/1975	TRASFERIMENTO A TITOLO GRATUITO	Valore catastale	560,63	560,63	AGENZIA FORESTALE REGIONALE	
38006	TERRENI AGRICOLI	1.2.2.02.13.01.001	Disponibile	3	11	830	TR	SAN VENANZO		No	10/07/1975	TRASFERIMENTO A TITOLO GRATUITO	Valore catastale	347,75	347,75	AGENZIA FORESTALE REGIONALE	
40043	TERRENI AGRICOLI	1.2.2.02.13.01.001	Disponibile	22	135	490	TR	SAN VENANZO	LOC. COLONIA	No	10/07/1975	TRASFERIMENTO A TITOLO GRATUITO	Valore catastale	56,88	56,88	AGENZIA FORESTALE REGIONALE	
39626	TERRENI AGRICOLI	1.2.2.02.13.01.001	Disponibile	138	28	1.825	TR	SAN VENANZO	VOCABOLO TRIP TROP	No	10/07/1975	TRASFERIMENTO A TITOLO GRATUITO	Valore catastale	214,50	214,50	AGENZIA FORESTALE REGIONALE	
40055	TERRENI AGRICOLI	1.2.2.02.13.01.001	Disponibile	44	164	250	TR	SAN VENANZO	Vocabolo Belvedere	No	28/05/1980	TRASFERIMENTO A TITOLO GRATUITO	Valore catastale	209,63	209,63	AGENZIA FORESTALE REGIONALE	
40035	TERRENI AGRICOLI	1.2.2.02.13.01.001	Disponibile	29	68	3.920	TR	SAN VENANZO		No	10/07/1975	TRASFERIMENTO A TITOLO GRATUITO	Valore catastale	2.796,63	2.796,63	AGENZIA FORESTALE REGIONALE	
39072	TERRENI AGRICOLI	1.2.2.02.13.01.001	Disponibile	94	30	7.550	TR	SAN VENANZO	Palazzo Boverino	No	10/07/1975	TRASFERIMENTO A TITOLO GRATUITO	Valore catastale	2.218,13	2.218,13	AGENZIA FORESTALE REGIONALE	
38005	TERRENI AGRICOLI	1.2.2.02.13.01.001	Disponibile	3	9	10.130	TR	SAN VENANZO		No	10/07/1975	TRASFERIMENTO A TITOLO GRATUITO	Valore catastale	7.226,38	7.226,38	AGENZIA FORESTALE REGIONALE	
38131	TERRENI AGRICOLI	1.2.2.02.13.01.001	Disponibile	12	18	1.910	TR	SAN VENANZO	VOCABOLO BRUCIASASSO	No	10/07/1975	TRASFERIMENTO A TITOLO GRATUITO	Valore catastale	79,63	79,63	AGENZIA FORESTALE REGIONALE	
39621	TERRENI AGRICOLI	1.2.2.02.13.01.001	Disponibile	138	17	2.800	TR	SAN VENANZO	VOCABOLO TRIP TROP	No	10/07/1975	TRASFERIMENTO A TITOLO GRATUITO	Valore catastale	328,25	328,25	AGENZIA FORESTALE REGIONALE	
40057	TERRENI EDIFICABILI	1.2.2.02.13.02.001	Disponibile	131	241	2.080	TR	SAN VENANZO	San Marino	No	10/07/1975	TRASFERIMENTO A TITOLO GRATUITO	Valore catastale	349,38	349,38	AGENZIA FORESTALE REGIONALE	Rispetto al 2016 è stato assegnata la corretta classificazione secondo il piano dei conti dello Stato Patrimoniale in base al D.lgs.118/2011 -La precedente classificazione era " TERRENI AGRICOLI"
40086	TERRENI AGRICOLI	1.2.2.02.13.01.001	Disponibile	94	43	7.050	TR	SAN VENANZO	Podere Valle l'Aia	No	28/05/1980	TRASFERIMENTO A TITOLO GRATUITO	Valore catastale	828,75	828,75	AGENZIA FORESTALE REGIONALE	
38849	TERRENI AGRICOLI	1.2.2.02.13.01.001	Disponibile	70	13	4.740	TR	SAN VENANZO	VILLALBA	No	28/05/1980	TRASFERIMENTO A TITOLO GRATUITO	Valore catastale	1.989,00	1.989,00	AGENZIA FORESTALE REGIONALE	

Numero Identificativo (da sistema informativo)	Classificazione secondo il piano dei conti dello Stato Patrimoniale in base al D.lgs.118/2011 (Descrizione)	Classificazione secondo il piano dei conti dello Stato Patrimoniale in base al D.lgs.118/2011 (Codice)	Classificazione ai sensi del codice civile (demaniale, disponibile, indisponibile)	Foglio	Particella	Superficie mq	Provincia	Comune	Località	Bene soggetto ad ammortamento	Data di acquisizione	Modalità di acquisizione	Criterio di valutazione secondo i principi del D.lgs 118/2011	Valore dell'immobile secondo i principi del D.lgs 118/2011 al 31/12/2019 (euro)	Valore dell'immobile secondo i principi del D.lgs 118/2011 al 31/12/2018 (euro)	Ente Gestore	Note
38008	TERRENI AGRICOLI	1.2.2.02.13.01.001	Disponibile	3	13	1.200	TR	SAN VENANZO		No	10/07/1975	TRASFERIMENTO A TITOLO GRATUITO	Valore catastale	0,00	0,00	AGENZIA FORESTALE REGIONALE	
38484	TERRENI AGRICOLI	1.2.2.02.13.01.001	Disponibile	44	100	850	TR	SAN VENANZO	Pornello	No	28/05/1980	TRASFERIMENTO A TITOLO GRATUITO	Valore catastale	0,00	0,00	AGENZIA FORESTALE REGIONALE	
38182	TERRENI AGRICOLI	1.2.2.02.13.01.001	Disponibile	22	44	760	TR	SAN VENANZO	LOC. COLONIA	No	10/07/1975	TRASFERIMENTO A TITOLO GRATUITO	Valore catastale	477,75	477,75	AGENZIA FORESTALE REGIONALE	
38415	TERRENI AGRICOLI	1.2.2.02.13.01.001	Disponibile	42	72	1.230	TR	SAN VENANZO		No	28/05/1980	TRASFERIMENTO A TITOLO GRATUITO	Valore catastale	175,50	175,50	AGENZIA FORESTALE REGIONALE	
38416	TERRENI AGRICOLI	1.2.2.02.13.01.001	Disponibile	42	73	580	TR	SAN VENANZO		No	28/05/1980	TRASFERIMENTO A TITOLO GRATUITO	Valore catastale	68,25	68,25	AGENZIA FORESTALE REGIONALE	
38853	TERRENI AGRICOLI	1.2.2.02.13.01.001	Disponibile	70	22	700	TR	SAN VENANZO	VILLALBA	No	28/05/1980	TRASFERIMENTO A TITOLO GRATUITO	Valore catastale	29,25	29,25	AGENZIA FORESTALE REGIONALE	
40072	TERRENI AGRICOLI	1.2.2.02.13.01.001	Disponibile	29	71	5.210	TR	SAN VENANZO		No	10/07/1975	TRASFERIMENTO A TITOLO GRATUITO	Valore catastale	3.061,50	3.061,50	AGENZIA FORESTALE REGIONALE	
38856	TERRENI AGRICOLI	1.2.2.02.13.01.001	Disponibile	70	25	870	TR	SAN VENANZO	VILLALBA	No	28/05/1980	TRASFERIMENTO A TITOLO GRATUITO	Valore catastale	547,63	547,63	AGENZIA FORESTALE REGIONALE	
40046	TERRENI AGRICOLI	1.2.2.02.13.01.001	Disponibile	22	138	240	TR	SAN VENANZO	LOC. COLONIA	No	10/07/1975	TRASFERIMENTO A TITOLO GRATUITO	Valore catastale	9,75	9,75	AGENZIA FORESTALE REGIONALE	
40040	TERRENI AGRICOLI	1.2.2.02.13.01.001	Disponibile	18	37	8.100	TR	SAN VENANZO	Pogrosso	No	10/07/1975	TRASFERIMENTO A TITOLO GRATUITO	Valore catastale	2.379,00	2.379,00	AGENZIA FORESTALE REGIONALE	
40042	TERRENI AGRICOLI	1.2.2.02.13.01.001	Disponibile	22	131	2.390	TR	SAN VENANZO	LOC. COLONIA	No	10/07/1975	TRASFERIMENTO A TITOLO GRATUITO	Valore catastale	702,00	702,00	AGENZIA FORESTALE REGIONALE	
40048	TERRENI AGRICOLI	1.2.2.02.13.01.001	Disponibile	22	133	1.845	TR	SAN VENANZO	LOC. COLONIA	No	10/07/1975	TRASFERIMENTO A TITOLO GRATUITO	Valore catastale	201,50	201,50	AGENZIA FORESTALE REGIONALE	
38483	TERRENI AGRICOLI	1.2.2.02.13.01.001	Disponibile	44	99	7.430	TR	SAN VENANZO	Pornello	No	28/05/1980	TRASFERIMENTO A TITOLO GRATUITO	Valore catastale	6.235,13	6.235,13	AGENZIA FORESTALE REGIONALE	
38486	TERRENI AGRICOLI	1.2.2.02.13.01.001	Disponibile	44	103	1.390	TR	SAN VENANZO	Pornello	No	28/05/1980	TRASFERIMENTO A TITOLO GRATUITO	Valore catastale	874,25	874,25	AGENZIA FORESTALE REGIONALE	
38485	TERRENI AGRICOLI	1.2.2.02.13.01.001	Disponibile	44	101	1.150	TR	SAN VENANZO	Pornello	No	28/05/1980	TRASFERIMENTO A TITOLO GRATUITO	Valore catastale	965,25	965,25	AGENZIA FORESTALE REGIONALE	
34854	TERRENI AGRICOLI	1.2.2.02.13.01.001	Disponibile	38	471	160	PG	SANT'ANATOLIA DI NARCO		No	30/06/1993	ACQUISIZIONE	Valore catastale	21,13	21,13	REGIONE	Il valore del bene è stato determinato con il criterio Valore Catastale in quanto non si conosce il valore di acquisizione
34855	TERRENI AGRICOLI	1.2.2.02.13.01.001	Disponibile	38	702	3.212	PG	SANT'ANATOLIA DI NARCO		No	30/06/1993	ACQUISIZIONE	Valore catastale	458,25	458,25	REGIONE	Il valore del bene è stato determinato con il criterio Valore Catastale in quanto non si conosce il valore di acquisizione
35266	TERRENI AGRICOLI	1.2.2.02.13.01.001	Disponibile	50	46	28080	PG	SPELLO		No	29/09/2001	DEVOLUZIONE	Valore catastale	41.330,25	41.330,25	REGIONE	Con DGR n.7/2018 il bene è stato passato da Patrimonio Indisponibile a Disponibile a far data dal 22/12/2017
35336	TERRENI AGRICOLI	1.2.2.02.13.01.001	Disponibile	28	5	23.990	PG	SPOLETO		No	02/02/2009	DEVOLUZIONE	Valore catastale	9.059,38	9.059,38	COMUNE	
40009	TERRENI AGRICOLI	1.2.2.02.13.01.001	Disponibile	28	423	675	PG	SPOLETO		No	02/02/2009	DEVOLUZIONE	Valore catastale	312,00	312,00	REGIONE	

Numero Identificativo (da sistema informativo)	Classificazione secondo il piano dei conti dello Stato Patrimoniale in base al D.lgs.118/2011 (Descrizione)	Classificazione secondo il piano dei conti dello Stato Patrimoniale in base al D.lgs.118/2011 (Codice)	Classificazione ai sensi del codice civile (demaniale, disponibile, indisponibile)	Foglio	Particella	Superficie mq	Provincia	Comune	Località	Bene soggetto ad ammortamento	Data di acquisizione	Modalità di acquisizione	Criterio di valutazione secondo i principi del D.lgs 118/2011	Valore dell'immobile secondo i principi del D.lgs 118/2011 al 31/12/2019 (euro)	Valore dell'immobile secondo i principi del D.lgs 118/2011 al 31/12/2018 (euro)	Ente Gestore	Note
35343	TERRENI AGRICOLI	1.2.2.02.13.01.001	Disponibile	28	422	88.412	PG	SPOLETO		No	02/02/2009	DEVOLUZIONE	Valore catastale	40.810,25	40.810,25	COMUNE	
35348	TERRENI AGRICOLI	1.2.2.02.13.01.001	Disponibile	28	363	25.945	PG	SPOLETO		No	02/02/2009	DEVOLUZIONE	Valore catastale	9.798,75	9.798,75	COMUNE	
35346	TERRENI AGRICOLI	1.2.2.02.13.01.001	Disponibile	28	359	34.210	PG	SPOLETO		No	02/02/2009	DEVOLUZIONE	Valore catastale	12.920,38	12.920,38	COMUNE	
35341	TERRENI AGRICOLI	1.2.2.02.13.01.001	Disponibile	28	36	16.480	PG	SPOLETO		No	02/02/2009	DEVOLUZIONE	Valore catastale	6.223,75	6.223,75	COMUNE	
35347	TERRENI AGRICOLI	1.2.2.02.13.01.001	Disponibile	28	361	9.175	PG	SPOLETO		No	02/02/2009	DEVOLUZIONE	Valore catastale	4.234,75	4.234,75	COMUNE	
35345	TERRENI AGRICOLI	1.2.2.02.13.01.001	Disponibile	28	347	195	PG	SPOLETO		No	02/02/2009	DEVOLUZIONE	Valore catastale	89,38	89,38	COMUNE	
35349	TERRENI AGRICOLI	1.2.2.02.13.01.001	Disponibile	28	365	21.045	PG	SPOLETO		No	02/02/2009	DEVOLUZIONE	Valore catastale	7.947,88	7.947,88	COMUNE	
35337	TERRENI AGRICOLI	1.2.2.02.13.01.001	Disponibile	28	10	2.240	PG	SPOLETO		No	02/02/2009	DEVOLUZIONE	Valore catastale	846,63	846,63	COMUNE	
35342	TERRENI AGRICOLI	1.2.2.02.13.01.001	Disponibile	28	37	6.310	PG	SPOLETO		No	02/02/2009	DEVOLUZIONE	Valore catastale	2.382,25	2.382,25	COMUNE	
35338	TERRENI AGRICOLI	1.2.2.02.13.01.001	Disponibile	28	15	24.030	PG	SPOLETO		No	02/02/2009	DEVOLUZIONE	Valore catastale	16.133,00	16.133,00	COMUNE	
35335	TERRENI AGRICOLI	1.2.2.02.13.01.001	Disponibile	163	486	370	PG	SPOLETO		No	02/02/2009	DEVOLUZIONE	Valore catastale			COMUNE	Soppressa nel 2017 ed unita alla particella 2877 del CF, quest'ultima trasferita al Comune nel 2018
35344	TERRENI AGRICOLI	1.2.2.02.13.01.001	Disponibile	28	345	13.440	PG	SPOLETO		No	02/02/2009	DEVOLUZIONE	Valore catastale	6.204,25	6.204,25	COMUNE	
35340	TERRENI AGRICOLI	1.2.2.02.13.01.001	Disponibile	28	26	3.680	PG	SPOLETO		No	02/02/2009	DEVOLUZIONE	Valore catastale	1.698,13	1.698,13	COMUNE	
35339	TERRENI AGRICOLI	1.2.2.02.13.01.001	Disponibile	28	17	2.610	PG	SPOLETO		No	02/02/2009	DEVOLUZIONE	Valore catastale	1.204,13	1.204,13	COMUNE	
39905	TERRENI AGRICOLI	1.2.2.02.13.01.001	Disponibile	164	31	3.400	TR	TERNI		No	30/09/1998	TRASFERIMENTO A TITOLO GRATUITO	Valore catastale	113,75	113,75	COMUNE	
39903	TERRENI AGRICOLI	1.2.2.02.13.01.001	Disponibile	164	27	79	TR	TERNI		No	30/09/1998	TRASFERIMENTO A TITOLO GRATUITO	Valore catastale	3,25	3,25	COMUNE	
39904	TERRENI AGRICOLI	1.2.2.02.13.01.001	Disponibile	164	30	1.770	TR	TERNI		No	30/09/1998	TRASFERIMENTO A TITOLO GRATUITO	Valore catastale	2.600,00	2.600,00	COMUNE	
35611	TERRENI EDIFICABILI	1.2.2.02.13.02.001	Disponibile	2	674	6.720	PG	TODI		No	31/10/1995	ACQUISIZIONE	Valore acquisizione	33.978,92	33.978,92	REGIONE	
35614	ALTRI TERRENI NAC	1.2.2.02.13.99.999	Disponibile	4	885	900	PG	TODI		No	31/10/1995	ACQUISIZIONE	Valore acquisizione	4.248,84	4.248,84	REGIONE	
35616	ALTRI TERRENI NAC	1.2.2.02.13.99.999	Disponibile	4	892	120	PG	TODI		No	31/10/1995	ACQUISIZIONE	Valore acquisizione	566,51	566,51	REGIONE	

Numero Identificativo (da sistema informativo)	Classificazione secondo il piano dei conti dello Stato Patrimoniale in base al D.lgs.118/2011 (Descrizione)	Classificazione secondo il piano dei conti dello Stato Patrimoniale in base al D.lgs.118/2011 (Codice)	Classificazione ai sensi del codice civile (demaniale, disponibile, indisponibile)	Foglio	Particella	Superficie mq	Provincia	Comune	Località	Bene soggetto ad ammortamento	Data di acquisizione	Modalità di acquisizione	Criterio di valutazione secondo i principi del D.lgs 118/2011	Valore dell'immobile secondo i principi del D.lgs 118/2011 al 31/12/2019 (euro)	Valore dell'immobile secondo i principi del D.lgs 118/2011 al 31/12/2018 (euro)	Ente Gestore	Note
35603	ALTRI TERRENI NAC	1.2.2.02.13.99.999	Disponibile	2	657	540	PG	TODI		No	31/10/1995	ACQUISIZIONE	Valore acquisizione	2.449,05	2.449,05	REGIONE	
35595	TERRENI EDIFICABILI	1.2.2.02.13.02.001	Disponibile	2	648	5.125	PG	TODI		No	31/10/1995	ACQUISIZIONE	Valore acquisizione	23.243,26	23.243,26	REGIONE	
35598	TERRENI EDIFICABILI	1.2.2.02.13.02.001	Disponibile	2	651	10.835	PG	TODI		No	31/10/1995	ACQUISIZIONE	Valore acquisizione	49.139,66	49.139,66	REGIONE	
35601	ALTRI TERRENI NAC	1.2.2.02.13.99.999	Disponibile	2	655	75	PG	TODI		No	31/10/1995	ACQUISIZIONE	Valore acquisizione	340,15	340,15	REGIONE	
35574	ALTRI TERRENI NAC	1.2.2.02.13.99.999	Disponibile	2	150	390	PG	TODI		No	31/10/1995	ACQUISIZIONE	Valore acquisizione	1.768,76	1.768,76	REGIONE	
35576	TERRENI EDIFICABILI	1.2.2.02.13.02.001	Disponibile	2	232	5.590	PG	TODI		No	31/10/1995	ACQUISIZIONE	Valore acquisizione	25.352,16	25.352,16	REGIONE	
35578	ALTRI TERRENI NAC	1.2.2.02.13.99.999	Disponibile	2	237	870	PG	TODI		No	31/10/1995	ACQUISIZIONE	Valore acquisizione	3.945,69	3.945,69	REGIONE	
35581	ALTRI TERRENI NAC	1.2.2.02.13.99.999	Disponibile	2	246	700	PG	TODI		No	31/10/1995	ACQUISIZIONE	Valore acquisizione	3.539,47	3.539,47	REGIONE	
35584	TERRENI EDIFICABILI	1.2.2.02.13.02.001	Disponibile	2	254	200	PG	TODI		No	31/10/1995	ACQUISIZIONE	Valore acquisizione	1.034,46	1.034,46	REGIONE	
35588	ALTRI TERRENI NAC	1.2.2.02.13.99.999	Disponibile	2	634	153	PG	TODI		No	03/01/2001	TRASFERIMENTO A TITOLO GRATUITO	Valore catastale	0,00	0,00	REGIONE	
35580	ALTRI TERRENI NAC	1.2.2.02.13.99.999	Disponibile	2	245	1.200	PG	TODI		No	31/10/1995	ACQUISIZIONE	Valore acquisizione	6.067,66	6.067,66	REGIONE	
35583	TERRENI EDIFICABILI	1.2.2.02.13.02.001	Disponibile	2	252	700	PG	TODI		No	31/10/1995	ACQUISIZIONE	Valore acquisizione	3.620,62	3.620,62	REGIONE	
35600	ALTRI TERRENI NAC	1.2.2.02.13.99.999	Disponibile	2	654	515	PG	TODI		No	31/10/1995	ACQUISIZIONE	Valore acquisizione	2.335,66	2.335,66	REGIONE	
35589	TERRENI EDIFICABILI	1.2.2.02.13.02.001	Disponibile	2	635	151	PG	TODI		No	03/01/2001	TRASFERIMENTO A TITOLO GRATUITO	Valore catastale	0,00	0,00	REGIONE	
35620	TERRENI EDIFICABILI	1.2.2.02.13.02.001	Disponibile	4	1039	5.325	PG	TODI		No	31/10/1995	ACQUISIZIONE	Valore acquisizione	25.138,98	25.138,98	REGIONE	
35592	TERRENI EDIFICABILI	1.2.2.02.13.02.001	Disponibile	2	645	1.788	PG	TODI		No	31/10/1995	ACQUISIZIONE	Valore acquisizione	9.040,82	9.040,82	REGIONE	
35612	ALTRI TERRENI NAC	1.2.2.02.13.99.999	Disponibile	2	676	998	PG	TODI		No	31/10/1995	ACQUISIZIONE	Valore acquisizione	5.046,27	5.046,27	REGIONE	
35615	ALTRI TERRENI NAC	1.2.2.02.13.99.999	Disponibile	4	887	1.690	PG	TODI		No	31/10/1995	ACQUISIZIONE	Valore acquisizione	7.978,38	7.978,38	REGIONE	
35623	TERRENI EDIFICABILI	1.2.2.02.13.02.001	Disponibile	4	1043	8	PG	TODI		No	31/10/1995	ACQUISIZIONE	Valore acquisizione	37,77	37,77	REGIONE	
35594	TERRENI EDIFICABILI	1.2.2.02.13.02.001	Disponibile	2	647	7.650	PG	TODI		No	31/10/1995	ACQUISIZIONE	Valore acquisizione	34.694,82	34.694,82	REGIONE	

Numero Identificativo (da sistema informativo)	Classificazione secondo il piano dei conti dello Stato Patrimoniale in base al D.lgs.118/2011 (Descrizione)	Classificazione secondo il piano dei conti dello Stato Patrimoniale in base al D.lgs.118/2011 (Codice)	Classificazione ai sensi del codice civile (demaniale, disponibile, indisponibile)	Foglio	Particella	Superficie mq	Provincia	Comune	Località	Bene soggetto ad ammortamento	Data di acquisizione	Modalità di acquisizione	Criterio di valutazione secondo i principi del D.lgs 118/2011	Valore dell'immobile secondo i principi del D.lgs 118/2011 al 31/12/2019 (euro)	Valore dell'immobile secondo i principi del D.lgs 118/2011 al 31/12/2018 (euro)	Ente Gestore	Note
35596	ALTRI TERRENI NAC	1.2.2.02.13.99.999	Disponibile	2	649	4.500	PG	TODI		No	31/10/1995	ACQUISIZIONE	Valore acquisizione			REGIONE	Particella soppressa nel 2018, ha originato le partt. 924 e 925
41312	TERRENI DEMANIALI	1.2.2.01.03.01.001	Disponibile	2	924	4.276	PG	TODI		No	31/10/1995	ACQUISIZIONE	Valore acquisizione	0,00	19.392,82	REGIONE	Deriva dalla soppressione della part. 143 frazionata in 924 e 925, variazione del 2018 - Aggiornamento classificazione piano dei conti anno 2019
41312	ALTRI TERRENI NAC	1.2.2.02.13.99.999	Disponibile	2	924	4.276	PG	TODI		No	31/10/1995	ACQUISIZIONE	Valore acquisizione	19.392,82	0,00	REGIONE	Deriva dalla soppressione della part. 143 frazionata in 924 e 925, variazione del 2018 - Aggiornamento classificazione piano dei conti anno 2019
41313	ALTRI TERRENI NAC	1.2.2.02.13.99.999	Disponibile	2	925	224	PG	TODI		No	31/10/1995	ACQUISIZIONE	Valore acquisizione	1.015,90	1.015,90	REGIONE	Deriva dalla soppressione della part. 143 frazionata in 924 e 925, variazione del 2018
35599	ALTRI TERRENI NAC	1.2.2.02.13.99.999	Disponibile	2	652	2.060	PG	TODI		No	31/10/1995	ACQUISIZIONE	Valore acquisizione	9.342,66	9.342,66	REGIONE	
35577	ALTRI TERRENI NAC	1.2.2.02.13.99.999	Disponibile	2	235	1.270	PG	TODI		No	31/10/1995	ACQUISIZIONE	Valore acquisizione	5.759,79	5.759,79	REGIONE	
35579	ALTRI TERRENI NAC	1.2.2.02.13.99.999	Disponibile	2	244	1.300	PG	TODI		No	31/10/1995	ACQUISIZIONE	Valore acquisizione	6.573,30	6.573,30	REGIONE	
35582	ALTRI TERRENI NAC	1.2.2.02.13.99.999	Disponibile	2	248	360	PG	TODI		No	31/10/1995	ACQUISIZIONE	Valore acquisizione	1.537,13	1.537,13	REGIONE	
35585	TERRENI EDIFICABILI	1.2.2.02.13.02.001	Disponibile	2	258	3.270	PG	TODI		No	31/10/1995	ACQUISIZIONE	Valore acquisizione	14.830,33	14.830,33	REGIONE	
35590	ALTRI TERRENI NAC	1.2.2.02.13.99.999	Disponibile	2	637	17	PG	TODI		No	03/01/2001	TRASFERIMENTO A TITOLO GRATUITO	Valore catastale	0,00	0,00	REGIONE	
35593	TERRENI EDIFICABILI	1.2.2.02.13.02.001	Disponibile	2	646	127	PG	TODI		No	31/10/1995	ACQUISIZIONE	Valore acquisizione	642,16	642,16	REGIONE	
35618	TERRENI EDIFICABILI	1.2.2.02.13.02.001	Disponibile	4	1036	2.055	PG	TODI		No	31/10/1995	ACQUISIZIONE	Valore acquisizione	9.701,52	9.701,52	REGIONE	
40595	TERRENI AGRICOLI	1.2.2.02.13.01.001	Disponibile	2	892	4.839	PG	TODI		No	31/10/1995	ACQUISIZIONE	Valore acquisizione	24.467,86	24.467,86	REGIONE	
35591	ALTRI TERRENI NAC	1.2.2.02.13.99.999	Disponibile	2	644	735	PG	TODI		No	31/10/1995	ACQUISIZIONE	Valore acquisizione	3.716,44	3.716,44	REGIONE	
40599	TERRENI AGRICOLI	1.2.2.02.13.01.001	Disponibile	2	900	185	PG	TODI		No	31/10/1995	ACQUISIZIONE	Valore acquisizione	935,43	935,43	REGIONE	
40597	TERRENI AGRICOLI	1.2.2.02.13.01.001	Disponibile	2	898	625	PG	TODI		No	31/10/1995	ACQUISIZIONE	Valore acquisizione	3.160,24	3.160,24	REGIONE	
40921	TERRENI EDIFICABILI	1.2.2.02.13.02.001	Disponibile	2	918	1.766	PG	TODI		No	31/10/1995	ACQUISIZIONE	Valore acquisizione	8.929,58	8.929,58	REGIONE	FRAZIONAMENTO del 01/03/2016-Deriva dalla p.lla 677 soppressa nel 2016 in 918 e 919 (venduta)
40923	ALTRI TERRENI NAC	1.2.2.02.13.99.999	Disponibile	2	916	3.697	PG	TODI		No	31/10/1995	ACQUISIZIONE	Valore acquisizione	18.693,46	18.693,46	REGIONE	FRAZIONAMENTO del 01/03/2016-Deriva dalla p.lla 667. Soppressa in 916 e 917 (venduta).
40918	TERRENI EDIFICABILI	1.2.2.02.13.02.001	Disponibile	2	912	261	PG	TODI		No	03/01/2001	TRASFERIMENTO A TITOLO GRATUITO	Valore catastale	0,00	0,00	REGIONE	Valore non presente in quanto il reddito domenicale è uguale a 0 - FRAZIONAMENTO del 01/03/2016-Deriva dalla p.lla 633.
40919	ALTRI TERRENI NAC	1.2.2.02.13.99.999	Disponibile	2	914	835	PG	TODI		No	31/10/1995	ACQUISIZIONE	Valore acquisizione	3.786,95	3.786,95	REGIONE	FRAZIONAMENTO del 01/03/2016-Deriva dalla soppressione della particella 650 in 914 - 915 (venduta)

Numero Identificativo (da sistema informativo)	Classificazione secondo il piano dei conti dello Stato Patrimoniale in base al D.lgs.118/2011 (Descrizione)	Classificazione secondo il piano dei conti dello Stato Patrimoniale in base al D.lgs.118/2011 (Codice)	Classificazione ai sensi del codice civile (demaniale, disponibile, indisponibile)	Foglio	Particella	Superficie mq	Provincia	Comune	Località	Bene soggetto ad ammortamento	Data di acquisizione	Modalità di acquisizione	Criterio di valutazione secondo i principi del D.lgs 118/2011	Valore dell'immobile secondo i principi del D.lgs 118/2011 al 31/12/2019 (euro)	Valore dell'immobile secondo i principi del D.lgs 118/2011 al 31/12/2018 (euro)	Ente Gestore	Note
35602	ALTRI TERRENI NAC	1.2.2.02.13.99.999	Disponibile	2	656	1.760	PG	TODI		No	31/10/1995	ACQUISIZIONE	Valore acquisizione	7.982,08	7.982,08	REGIONE	
35604	ALTRI TERRENI NAC	1.2.2.02.13.99.999	Disponibile	2	658	230	PG	TODI		No	31/10/1995	ACQUISIZIONE	Valore acquisizione	1.043,11	1.043,11	REGIONE	
35575	TERRENI EDIFICABILI	1.2.2.02.13.02.001	Disponibile	2	231	5.400	PG	TODI		No	31/10/1995	ACQUISIZIONE	Valore acquisizione	24.490,46	24.490,46	REGIONE	
35610	ALTRI TERRENI NAC	1.2.2.02.13.99.999	Disponibile	2	669	4.114	PG	TODI		No	31/10/1995	ACQUISIZIONE	Valore acquisizione	20.801,98	20.801,98	REGIONE	
40600	TERRENI AGRICOLI	1.2.2.02.13.01.001	Disponibile	2	894	7.337	PG	TODI		No	31/10/1995	ACQUISIZIONE	Valore acquisizione	37.098,71	37.098,71	REGIONE	
35619	ALTRI TERRENI NAC	1.2.2.02.13.99.999	Disponibile	4	1038	165	PG	TODI		No	31/10/1995	ACQUISIZIONE	Valore acquisizione	778,95	778,95	REGIONE	
35605	ALTRI TERRENI NAC	1.2.2.02.13.99.999	Disponibile	2	659	590	PG	TODI		No	31/10/1995	ACQUISIZIONE	Valore acquisizione	2.675,81	2.675,81	REGIONE	
35617	TERRENI EDIFICABILI	1.2.2.02.13.02.001	Disponibile	4	1035	6.015	PG	TODI		No	31/10/1995	ACQUISIZIONE	Valore acquisizione	28.396,42	28.396,42	REGIONE	
35606	ALTRI TERRENI NAC	1.2.2.02.13.99.999	Disponibile	2	661	3.246	PG	TODI		No	31/10/1995	ACQUISIZIONE	Valore acquisizione	16.413,03	16.413,03	REGIONE	
35621	ALTRI TERRENI NAC	1.2.2.02.13.99.999	Disponibile	4	1040	75	PG	TODI		No	31/10/1995	ACQUISIZIONE	Valore acquisizione	354,07	354,07	REGIONE	
35622	ALTRI TERRENI NAC	1.2.2.02.13.99.999	Disponibile	4	1042	16	PG	TODI		No	31/10/1995	ACQUISIZIONE	Valore acquisizione	75,53	75,53	REGIONE	
40566	ALTRI TERRENI NAC	1.2.2.02.13.99.999	Disponibile	115	552	14	PG	UMBERTIDE	PREGGIO	No	27/09/1979	TRASFERIMENTO A TITOLO GRATUITO	Valore catastale	0,00	0,00	REGIONE	
40578	TERRENI AGRICOLI	1.2.2.02.13.01.001	Disponibile	115	555	3.473	PG	UMBERTIDE	PREGGIO	No	27/09/1979	TRASFERIMENTO A TITOLO GRATUITO	Valore catastale	874,25	874,25	REGIONE	
35887	TERRENI AGRICOLI	1.2.2.02.13.01.001	Disponibile	114	70	450	PG	UMBERTIDE		No	27/09/1979	TRASFERIMENTO A TITOLO GRATUITO	Valore catastale	22,75	22,75	REGIONE	
36029	TERRENI AGRICOLI	1.2.2.02.13.01.001	Disponibile	133	6	8.580	PG	UMBERTIDE		No	27/09/1979	TRASFERIMENTO A TITOLO GRATUITO	Valore catastale	719,88	719,88	REGIONE	
36050	TERRENI AGRICOLI	1.2.2.02.13.01.001	Disponibile	134	32	12.820	PG	UMBERTIDE		No	27/09/1979	TRASFERIMENTO A TITOLO GRATUITO	Valore catastale	2.689,38	2.689,38	REGIONE	
40571	TERRENI AGRICOLI	1.2.2.02.13.01.001	Disponibile	114	538	2.954	PG	UMBERTIDE		No	27/09/1979	TRASFERIMENTO A TITOLO GRATUITO	Valore catastale	744,25	744,25	REGIONE	
40573	TERRENI AGRICOLI	1.2.2.02.13.01.001	Disponibile	133	552	7.661	PG	UMBERTIDE		No	27/09/1979	TRASFERIMENTO A TITOLO GRATUITO	Valore catastale	643,50	643,50	REGIONE	
40574	TERRENI AGRICOLI	1.2.2.02.13.01.001	Disponibile	115	551	4.911	PG	UMBERTIDE		No	27/09/1979	TRASFERIMENTO A TITOLO GRATUITO	Valore catastale	659,75	659,75	REGIONE	
35895	TERRENI AGRICOLI	1.2.2.02.13.01.001	Disponibile	114	79	1.410	PG	UMBERTIDE		No	27/09/1979	TRASFERIMENTO A TITOLO GRATUITO	Valore catastale	118,63	118,63	REGIONE	

Numero Identificativo (da sistema informativo)	Classificazione secondo il piano dei conti dello Stato Patrimoniale in base al D.lgs.118/2011 (Descrizione)	Classificazione secondo il piano dei conti dello Stato Patrimoniale in base al D.lgs.118/2011 (Codice)	Classificazione ai sensi del codice civile (demaniale, disponibile, indisponibile)	Foglio	Particella	Superficie mq	Provincia	Comune	Località	Bene soggetto ad ammortamento	Data di acquisizione	Modalità di acquisizione	Criterio di valutazione secondo i principi del D.lgs 118/2011	Valore dell'immobile secondo i principi del D.lgs 118/2011 al 31/12/2019 (euro)	Valore dell'immobile secondo i principi del D.lgs 118/2011 al 31/12/2018 (euro)	Ente Gestore	Note
35901	TERRENI AGRICOLI	1.2.2.02.13.01.001	Disponibile	114	85	7.320	PG	UMBERTIDE		No	27/09/1979	TRASFERIMENTO A TITOLO GRATUITO	Valore catastale	614,25	614,25	REGIONE	
35976	TERRENI AGRICOLI	1.2.2.02.13.01.001	Disponibile	115	147	4.020	PG	UMBERTIDE		No	27/09/1979	TRASFERIMENTO A TITOLO GRATUITO	Valore catastale	338,00	338,00	REGIONE	
35979	TERRENI AGRICOLI	1.2.2.02.13.01.001	Disponibile	115	150	1.340	PG	UMBERTIDE		No	27/09/1979	TRASFERIMENTO A TITOLO GRATUITO	Valore catastale	281,13	281,13	REGIONE	
35918	TERRENI AGRICOLI	1.2.2.02.13.01.001	Disponibile	114	103	6.680	PG	UMBERTIDE		No	27/09/1979	TRASFERIMENTO A TITOLO GRATUITO	Valore catastale	1.681,88	1.681,88	REGIONE	
35920	TERRENI AGRICOLI	1.2.2.02.13.01.001	Disponibile	114	106	370	PG	UMBERTIDE		No	27/09/1979	TRASFERIMENTO A TITOLO GRATUITO	Valore catastale	30,88	30,88	REGIONE	
35903	TERRENI AGRICOLI	1.2.2.02.13.01.001	Disponibile	114	87	5.510	PG	UMBERTIDE		No	27/09/1979	TRASFERIMENTO A TITOLO GRATUITO	Valore catastale	1.387,75	1.387,75	REGIONE	
35993	TERRENI AGRICOLI	1.2.2.02.13.01.001	Disponibile	132	25	95	PG	UMBERTIDE		No	27/09/1979	TRASFERIMENTO A TITOLO GRATUITO	Valore catastale	4,88	4,88	REGIONE	
36001	TERRENI AGRICOLI	1.2.2.02.13.01.001	Disponibile	132	36	2.010	PG	UMBERTIDE		No	27/09/1979	TRASFERIMENTO A TITOLO GRATUITO	Valore catastale	100,75	100,75	REGIONE	
36024	TERRENI AGRICOLI	1.2.2.02.13.01.001	Disponibile	133	1	32.450	PG	UMBERTIDE		No	27/09/1979	TRASFERIMENTO A TITOLO GRATUITO	Valore catastale	4.085,25	4.085,25	REGIONE	
35925	TERRENI AGRICOLI	1.2.2.02.13.01.001	Disponibile	114	111	430	PG	UMBERTIDE		No	27/09/1979	TRASFERIMENTO A TITOLO GRATUITO	Valore catastale	35,75	35,75	REGIONE	
35928	TERRENI AGRICOLI	1.2.2.02.13.01.001	Disponibile	114	114	17.800	PG	UMBERTIDE		No	27/09/1979	TRASFERIMENTO A TITOLO GRATUITO	Valore catastale	4.481,75	4.481,75	REGIONE	
35938	TERRENI AGRICOLI	1.2.2.02.13.01.001	Disponibile	114	125	18.710	PG	UMBERTIDE		No	27/09/1979	TRASFERIMENTO A TITOLO GRATUITO	Valore catastale	3.926,00	3.926,00	REGIONE	
36006	TERRENI AGRICOLI	1.2.2.02.13.01.001	Disponibile	132	43	950	PG	UMBERTIDE		No	27/09/1979	TRASFERIMENTO A TITOLO GRATUITO	Valore catastale	79,63	79,63	REGIONE	
36036	TERRENI AGRICOLI	1.2.2.02.13.01.001	Disponibile	133	17	7.220	PG	UMBERTIDE		No	27/09/1979	TRASFERIMENTO A TITOLO GRATUITO	Valore catastale	606,13	606,13	REGIONE	
36037	TERRENI AGRICOLI	1.2.2.02.13.01.001	Disponibile	133	18	16.370	PG	UMBERTIDE		No	27/09/1979	TRASFERIMENTO A TITOLO GRATUITO	Valore catastale	4.121,00	4.121,00	REGIONE	
36055	TERRENI AGRICOLI	1.2.2.02.13.01.001	Disponibile	134	44	24.220	PG	UMBERTIDE		No	27/09/1979	TRASFERIMENTO A TITOLO GRATUITO	Valore catastale	2.032,88	2.032,88	REGIONE	
35941	TERRENI AGRICOLI	1.2.2.02.13.01.001	Disponibile	114	128	2.210	PG	UMBERTIDE		No	27/09/1979	TRASFERIMENTO A TITOLO GRATUITO	Valore catastale	185,25	185,25	REGIONE	
35949	TERRENI AGRICOLI	1.2.2.02.13.01.001	Disponibile	114	136	700	PG	UMBERTIDE		No	27/09/1979	TRASFERIMENTO A TITOLO GRATUITO	Valore catastale	58,50	58,50	REGIONE	
35966	TERRENI AGRICOLI	1.2.2.02.13.01.001	Disponibile	115	135	590	PG	UMBERTIDE		No	27/09/1979	TRASFERIMENTO A TITOLO GRATUITO	Valore catastale	29,25	29,25	REGIONE	
35968	TERRENI AGRICOLI	1.2.2.02.13.01.001	Disponibile	115	137	4.360	PG	UMBERTIDE		No	27/09/1979	TRASFERIMENTO A TITOLO GRATUITO	Valore catastale	0,00	365,63	REGIONE	Particella soppressa con aggiornamento catastale del 2019

Numero Identificativo (da sistema informativo)	Classificazione secondo il piano dei conti dello Stato Patrimoniale in base al D.lgs.118/2011 (Descrizione)	Classificazione secondo il piano dei conti dello Stato Patrimoniale in base al D.lgs.118/2011 (Codice)	Classificazione ai sensi del codice civile (demaniale, disponibile, indisponibile)	Foglio	Particella	Superficie mq	Provincia	Comune	Località	Bene soggetto ad ammortamento	Data di acquisizione	Modalità di acquisizione	Criterio di valutazione secondo i principi del D.lgs 118/2011	Valore dell'immobile secondo i principi del D.lgs 118/2011 al 31/12/2019 (euro)	Valore dell'immobile secondo i principi del D.lgs 118/2011 al 31/12/2018 (euro)	Ente Gestore	Note
35982	TERRENI AGRICOLI	1.2.2.02.13.01.001	Disponibile	115	154	98	PG	UMBERTIDE		No	27/09/1979	TRASFERIMENTO A TITOLO GRATUITO	Valore catastale	4,88	4,88	REGIONE	
35995	TERRENI AGRICOLI	1.2.2.02.13.01.001	Disponibile	132	27	2.550	PG	UMBERTIDE		No	27/09/1979	TRASFERIMENTO A TITOLO GRATUITO	Valore catastale	321,75	321,75	REGIONE	
35950	TERRENI AGRICOLI	1.2.2.02.13.01.001	Disponibile	115	79	7.800	PG	UMBERTIDE		No	27/09/1979	TRASFERIMENTO A TITOLO GRATUITO	Valore catastale	654,88	654,88	REGIONE	
36008	TERRENI AGRICOLI	1.2.2.02.13.01.001	Disponibile	132	45	1.870	PG	UMBERTIDE		No	27/09/1979	TRASFERIMENTO A TITOLO GRATUITO	Valore catastale	391,63	391,63	REGIONE	
35900	TERRENI AGRICOLI	1.2.2.02.13.01.001	Disponibile	114	84	4.600	PG	UMBERTIDE		No	27/09/1979	TRASFERIMENTO A TITOLO GRATUITO	Valore catastale	386,75	386,75	REGIONE	
36032	TERRENI AGRICOLI	1.2.2.02.13.01.001	Disponibile	133	13	4.980	PG	UMBERTIDE		No	27/09/1979	TRASFERIMENTO A TITOLO GRATUITO	Valore catastale	167,38	167,38	REGIONE	
35926	TERRENI AGRICOLI	1.2.2.02.13.01.001	Disponibile	114	112	630	PG	UMBERTIDE		No	27/09/1979	TRASFERIMENTO A TITOLO GRATUITO	Valore catastale	53,63	53,63	REGIONE	
36028	TERRENI AGRICOLI	1.2.2.02.13.01.001	Disponibile	133	5	3.320	PG	UMBERTIDE		No	27/09/1979	TRASFERIMENTO A TITOLO GRATUITO	Valore catastale	417,63	417,63	REGIONE	
35987	TERRENI AGRICOLI	1.2.2.02.13.01.001	Disponibile	115	159	8.320	PG	UMBERTIDE		No	27/09/1979	TRASFERIMENTO A TITOLO GRATUITO	Valore catastale	2.094,63	2.094,63	REGIONE	
35921	TERRENI AGRICOLI	1.2.2.02.13.01.001	Disponibile	114	107	5.980	PG	UMBERTIDE		No	27/09/1979	TRASFERIMENTO A TITOLO GRATUITO	Valore catastale	502,13	502,13	REGIONE	
35902	TERRENI AGRICOLI	1.2.2.02.13.01.001	Disponibile	114	86	6.480	PG	UMBERTIDE		No	27/09/1979	TRASFERIMENTO A TITOLO GRATUITO	Valore catastale	1.631,50	1.631,50	REGIONE	
36048	TERRENI AGRICOLI	1.2.2.02.13.01.001	Disponibile	133	65	10.720	PG	UMBERTIDE		No	27/09/1979	TRASFERIMENTO A TITOLO GRATUITO	Valore catastale	1.348,75	1.348,75	REGIONE	
40581	TERRENI AGRICOLI	1.2.2.02.13.01.001	Disponibile	132	549	677	PG	UMBERTIDE	PREGGIO	No	27/09/1979	TRASFERIMENTO A TITOLO GRATUITO	Valore catastale	34,13	34,13	REGIONE	
35931	TERRENI AGRICOLI	1.2.2.02.13.01.001	Disponibile	114	118	840	PG	UMBERTIDE		No	27/09/1979	TRASFERIMENTO A TITOLO GRATUITO	Valore catastale	175,50	175,50	REGIONE	
35944	TERRENI AGRICOLI	1.2.2.02.13.01.001	Disponibile	114	131	104.820	PG	UMBERTIDE		No	27/09/1979	TRASFERIMENTO A TITOLO GRATUITO	Valore catastale	8.797,75	8.797,75	REGIONE	
35945	TERRENI AGRICOLI	1.2.2.02.13.01.001	Disponibile	114	132	1.800	PG	UMBERTIDE		No	27/09/1979	TRASFERIMENTO A TITOLO GRATUITO	Valore catastale	151,13	151,13	REGIONE	
40580	TERRENI AGRICOLI	1.2.2.02.13.01.001	Disponibile	115	557	183	PG	UMBERTIDE	PREGGIO	No	27/09/1979	TRASFERIMENTO A TITOLO GRATUITO	Valore catastale	39,00	39,00	REGIONE	
35905	TERRENI AGRICOLI	1.2.2.02.13.01.001	Disponibile	114	89	5.090	PG	UMBERTIDE		No	27/09/1979	TRASFERIMENTO A TITOLO GRATUITO	Valore catastale	640,25	640,25	REGIONE	
35958	TERRENI AGRICOLI	1.2.2.02.13.01.001	Disponibile	115	111	1.410	PG	UMBERTIDE		No	27/09/1979	TRASFERIMENTO A TITOLO GRATUITO	Valore catastale	190,13	190,13	REGIONE	
35963	TERRENI AGRICOLI	1.2.2.02.13.01.001	Disponibile	115	116	8.280	PG	UMBERTIDE		No	27/09/1979	TRASFERIMENTO A TITOLO GRATUITO	Valore catastale	1.737,13	1.737,13	REGIONE	

Numero Identificativo (da sistema informativo)	Classificazione secondo il piano dei conti dello Stato Patrimoniale in base al D.lgs.118/2011 (Descrizione)	Classificazione secondo il piano dei conti dello Stato Patrimoniale in base al D.lgs.118/2011 (Codice)	Classificazione ai sensi del codice civile (demaniale, disponibile, indisponibile)	Foglio	Particella	Superficie mq	Provincia	Comune	Località	Bene soggetto ad ammortamento	Data di acquisizione	Modalità di acquisizione	Criterio di valutazione secondo i principi del D.lgs 118/2011	Valore dell'immobile secondo i principi del D.lgs 118/2011 al 31/12/2019 (euro)	Valore dell'immobile secondo i principi del D.lgs 118/2011 al 31/12/2018 (euro)	Ente Gestore	Note
35906	TERRENI AGRICOLI	1.2.2.02.13.01.001	Disponibile	114	90	11.540	PG	UMBERTIDE		No	27/09/1979	TRASFERIMENTO A TITOLO GRATUITO	Valore catastale	2.421,25	2.421,25	REGIONE	
35909	TERRENI AGRICOLI	1.2.2.02.13.01.001	Disponibile	114	93	2.830	PG	UMBERTIDE		No	27/09/1979	TRASFERIMENTO A TITOLO GRATUITO	Valore catastale	237,25	237,25	REGIONE	
35910	TERRENI AGRICOLI	1.2.2.02.13.01.001	Disponibile	114	94	7.960	PG	UMBERTIDE		No	27/09/1979	TRASFERIMENTO A TITOLO GRATUITO	Valore catastale	2.003,63	2.003,63	REGIONE	
35912	TERRENI AGRICOLI	1.2.2.02.13.01.001	Disponibile	114	96	15.630	PG	UMBERTIDE		No	27/09/1979	TRASFERIMENTO A TITOLO GRATUITO	Valore catastale	2.099,50	2.099,50	REGIONE	
35916	TERRENI AGRICOLI	1.2.2.02.13.01.001	Disponibile	114	101	17.990	PG	UMBERTIDE		No	27/09/1979	TRASFERIMENTO A TITOLO GRATUITO	Valore catastale	3.774,88	3.774,88	REGIONE	
36038	TERRENI AGRICOLI	1.2.2.02.13.01.001	Disponibile	133	19	20.080	PG	UMBERTIDE		No	27/09/1979	TRASFERIMENTO A TITOLO GRATUITO	Valore catastale	1.685,13	1.685,13	REGIONE	
36042	TERRENI AGRICOLI	1.2.2.02.13.01.001	Disponibile	133	43	25.320	PG	UMBERTIDE		No	27/09/1979	TRASFERIMENTO A TITOLO GRATUITO	Valore catastale	2.125,50	2.125,50	REGIONE	
36052	TERRENI AGRICOLI	1.2.2.02.13.01.001	Disponibile	134	41	6.250	PG	UMBERTIDE		No	27/09/1979	TRASFERIMENTO A TITOLO GRATUITO	Valore catastale	524,88	524,88	REGIONE	
36020	TERRENI AGRICOLI	1.2.2.02.13.01.001	Disponibile	132	80	3.740	PG	UMBERTIDE		No	27/09/1979	TRASFERIMENTO A TITOLO GRATUITO	Valore catastale	471,25	471,25	REGIONE	
36017	TERRENI AGRICOLI	1.2.2.02.13.01.001	Disponibile	132	77	12.140	PG	UMBERTIDE		No	27/09/1979	TRASFERIMENTO A TITOLO GRATUITO	Valore catastale	2.546,38	2.546,38	REGIONE	
35894	TERRENI AGRICOLI	1.2.2.02.13.01.001	Disponibile	114	78	45.130	PG	UMBERTIDE		No	27/09/1979	TRASFERIMENTO A TITOLO GRATUITO	Valore catastale	9.468,88	9.468,88	REGIONE	
35953	TERRENI AGRICOLI	1.2.2.02.13.01.001	Disponibile	115	89	9.040	PG	UMBERTIDE		No	27/09/1979	TRASFERIMENTO A TITOLO GRATUITO	Valore catastale	1.896,38	1.896,38	REGIONE	
35990	TERRENI AGRICOLI	1.2.2.02.13.01.001	Disponibile	132	14	8.950	PG	UMBERTIDE		No	27/09/1979	TRASFERIMENTO A TITOLO GRATUITO	Valore catastale	750,75	750,75	REGIONE	
35994	TERRENI AGRICOLI	1.2.2.02.13.01.001	Disponibile	132	26	13.560	PG	UMBERTIDE		No	27/09/1979	TRASFERIMENTO A TITOLO GRATUITO	Valore catastale	1.706,25	1.706,25	REGIONE	
36039	TERRENI AGRICOLI	1.2.2.02.13.01.001	Disponibile	133	20	15.115	PG	UMBERTIDE		No	27/09/1979	TRASFERIMENTO A TITOLO GRATUITO	Valore catastale	633,75	633,75	REGIONE	
36044	TERRENI AGRICOLI	1.2.2.02.13.01.001	Disponibile	133	45	2.040	PG	UMBERTIDE		No	27/09/1979	TRASFERIMENTO A TITOLO GRATUITO	Valore catastale	513,50	513,50	REGIONE	
36026	TERRENI AGRICOLI	1.2.2.02.13.01.001	Disponibile	133	3	6.500	PG	UMBERTIDE		No	27/09/1979	TRASFERIMENTO A TITOLO GRATUITO	Valore catastale	546,00	546,00	REGIONE	
35914	TERRENI AGRICOLI	1.2.2.02.13.01.001	Disponibile	114	99	11.730	PG	UMBERTIDE		No	27/09/1979	TRASFERIMENTO A TITOLO GRATUITO	Valore catastale	2.461,88	2.461,88	REGIONE	
35956	TERRENI AGRICOLI	1.2.2.02.13.01.001	Disponibile	115	102	25.490	PG	UMBERTIDE		No	27/09/1979	TRASFERIMENTO A TITOLO GRATUITO	Valore catastale	3.209,38	3.209,38	REGIONE	
36023	TERRENI AGRICOLI	1.2.2.02.13.01.001	Disponibile	132	503	70.704	PG	UMBERTIDE		No	27/09/1979	TRASFERIMENTO A TITOLO GRATUITO	Valore catastale	8.900,13	8.900,13	REGIONE	

Numero Identificativo (da sistema informativo)	Classificazione secondo il piano dei conti dello Stato Patrimoniale in base al D.lgs.118/2011 (Descrizione)	Classificazione secondo il piano dei conti dello Stato Patrimoniale in base al D.lgs.118/2011 (Codice)	Classificazione ai sensi del codice civile (demaniale, disponibile, indisponibile)	Foglio	Particella	Superficie mq	Provincia	Comune	Località	Bene soggetto ad ammortamento	Data di acquisizione	Modalità di acquisizione	Criterio di valutazione secondo i principi del D.lgs 118/2011	Valore dell'immobile secondo i principi del D.lgs 118/2011 al 31/12/2019 (euro)	Valore dell'immobile secondo i principi del D.lgs 118/2011 al 31/12/2018 (euro)	Ente Gestore	Note
36054	TERRENI AGRICOLI	1.2.2.02.13.01.001	Disponibile	134	43	33.280	PG	UMBERTIDE		No	27/09/1979	TRASFERIMENTO A TITOLO GRATUITO	Valore catastale	6.982,63	6.982,63	REGIONE	
35985	TERRENI AGRICOLI	1.2.2.02.13.01.001	Disponibile	115	157	8.060	PG	UMBERTIDE		No	27/09/1979	TRASFERIMENTO A TITOLO GRATUITO	Valore catastale	2.029,63	2.029,63	REGIONE	
35988	TERRENI AGRICOLI	1.2.2.02.13.01.001	Disponibile	115	160	35.020	PG	UMBERTIDE		No	27/09/1979	TRASFERIMENTO A TITOLO GRATUITO	Valore catastale	4.408,63	4.408,63	REGIONE	
35989	TERRENI AGRICOLI	1.2.2.02.13.01.001	Disponibile	115	536	3.680	PG	UMBERTIDE		No	27/09/1979	TRASFERIMENTO A TITOLO GRATUITO	Valore catastale	926,25	926,25	REGIONE	
35992	TERRENI AGRICOLI	1.2.2.02.13.01.001	Disponibile	132	17	8.040	PG	UMBERTIDE		No	27/09/1979	TRASFERIMENTO A TITOLO GRATUITO	Valore catastale	1.686,75	1.686,75	REGIONE	
35996	TERRENI AGRICOLI	1.2.2.02.13.01.001	Disponibile	132	28	29.130	PG	UMBERTIDE		No	27/09/1979	TRASFERIMENTO A TITOLO GRATUITO	Valore catastale	2.444,00	2.444,00	REGIONE	
35933	TERRENI AGRICOLI	1.2.2.02.13.01.001	Disponibile	114	120	1.750	PG	UMBERTIDE		No	27/09/1979	TRASFERIMENTO A TITOLO GRATUITO	Valore catastale	146,25	146,25	REGIONE	
36002	TERRENI AGRICOLI	1.2.2.02.13.01.001	Disponibile	132	37	620	PG	UMBERTIDE		No	27/09/1979	TRASFERIMENTO A TITOLO GRATUITO	Valore catastale	52,00	52,00	REGIONE	
35889	TERRENI AGRICOLI	1.2.2.02.13.01.001	Disponibile	114	73	34.970	PG	UMBERTIDE		No	27/09/1979	TRASFERIMENTO A TITOLO GRATUITO	Valore catastale	4.402,13	4.402,13	REGIONE	
35892	TERRENI AGRICOLI	1.2.2.02.13.01.001	Disponibile	114	76	300	PG	UMBERTIDE		No	27/09/1979	TRASFERIMENTO A TITOLO GRATUITO	Valore catastale	24,38	24,38	REGIONE	
35999	TERRENI AGRICOLI	1.2.2.02.13.01.001	Disponibile	132	34	13.300	PG	UMBERTIDE		No	27/09/1979	TRASFERIMENTO A TITOLO GRATUITO	Valore catastale	2.790,13	2.790,13	REGIONE	
36030	TERRENI AGRICOLI	1.2.2.02.13.01.001	Disponibile	133	7	54.410	PG	UMBERTIDE		No	27/09/1979	TRASFERIMENTO A TITOLO GRATUITO	Valore catastale	11.415,63	11.415,63	REGIONE	
36031	TERRENI AGRICOLI	1.2.2.02.13.01.001	Disponibile	133	8	22.430	PG	UMBERTIDE		No	27/09/1979	TRASFERIMENTO A TITOLO GRATUITO	Valore catastale	2.824,25	2.824,25	REGIONE	
35959	TERRENI AGRICOLI	1.2.2.02.13.01.001	Disponibile	115	112	4.080	PG	UMBERTIDE		No	27/09/1979	TRASFERIMENTO A TITOLO GRATUITO	Valore catastale	342,88	342,88	REGIONE	
35962	TERRENI AGRICOLI	1.2.2.02.13.01.001	Disponibile	115	115	21.910	PG	UMBERTIDE		No	27/09/1979	TRASFERIMENTO A TITOLO GRATUITO	Valore catastale	5.516,88	5.516,88	REGIONE	
35964	TERRENI AGRICOLI	1.2.2.02.13.01.001	Disponibile	115	118	10.590	PG	UMBERTIDE		No	27/09/1979	TRASFERIMENTO A TITOLO GRATUITO	Valore catastale	2.666,63	2.666,63	REGIONE	
35975	TERRENI AGRICOLI	1.2.2.02.13.01.001	Disponibile	115	146	22.030	PG	UMBERTIDE		No	27/09/1979	TRASFERIMENTO A TITOLO GRATUITO	Valore catastale	5.546,13	5.546,13	REGIONE	
36033	TERRENI AGRICOLI	1.2.2.02.13.01.001	Disponibile	133	14	5.690	PG	UMBERTIDE		No	27/09/1979	TRASFERIMENTO A TITOLO GRATUITO	Valore catastale	1.194,38	1.194,38	REGIONE	
36034	TERRENI AGRICOLI	1.2.2.02.13.01.001	Disponibile	133	15	6.200	PG	UMBERTIDE		No	27/09/1979	TRASFERIMENTO A TITOLO GRATUITO	Valore catastale	780,00	780,00	REGIONE	
35972	TERRENI AGRICOLI	1.2.2.02.13.01.001	Disponibile	115	141	25.980	PG	UMBERTIDE		No	27/09/1979	TRASFERIMENTO A TITOLO GRATUITO	Valore catastale	3.271,13	3.271,13	REGIONE	

Numero Identificativo (da sistema informativo)	Classificazione secondo il piano dei conti dello Stato Patrimoniale in base al D.lgs.118/2011 (Descrizione)	Classificazione secondo il piano dei conti dello Stato Patrimoniale in base al D.lgs.118/2011 (Codice)	Classificazione ai sensi del codice civile (demaniale, disponibile, indisponibile)	Foglio	Particella	Superficie mq	Provincia	Comune	Località	Bene soggetto ad ammortamento	Data di acquisizione	Modalità di acquisizione	Criterio di valutazione secondo i principi del D.lgs 118/2011	Valore dell'immobile secondo i principi del D.lgs 118/2011 al 31/12/2019 (euro)	Valore dell'immobile secondo i principi del D.lgs 118/2011 al 31/12/2018 (euro)	Ente Gestore	Note
36027	TERRENI AGRICOLI	1.2.2.02.13.01.001	Disponibile	133	4	2.490	PG	UMBERTIDE		No	27/09/1979	TRASFERIMENTO A TITOLO GRATUITO	Valore catastale	627,25	627,25	REGIONE	
35977	TERRENI AGRICOLI	1.2.2.02.13.01.001	Disponibile	115	148	3.510	PG	UMBERTIDE		No	27/09/1979	TRASFERIMENTO A TITOLO GRATUITO	Valore catastale	884,00	884,00	REGIONE	
35978	TERRENI AGRICOLI	1.2.2.02.13.01.001	Disponibile	115	149	620	PG	UMBERTIDE		No	27/09/1979	TRASFERIMENTO A TITOLO GRATUITO	Valore catastale	30,88	30,88	REGIONE	
35970	TERRENI AGRICOLI	1.2.2.02.13.01.001	Disponibile	115	139	6.760	PG	UMBERTIDE		No	27/09/1979	TRASFERIMENTO A TITOLO GRATUITO	Valore catastale	1.701,38	1.701,38	REGIONE	
35971	TERRENI AGRICOLI	1.2.2.02.13.01.001	Disponibile	115	140	4.950	PG	UMBERTIDE		No	27/09/1979	TRASFERIMENTO A TITOLO GRATUITO	Valore catastale	664,63	664,63	REGIONE	
35984	TERRENI AGRICOLI	1.2.2.02.13.01.001	Disponibile	115	156	5.490	PG	UMBERTIDE		No	27/09/1979	TRASFERIMENTO A TITOLO GRATUITO	Valore catastale	1.382,88	1.382,88	REGIONE	
36045	TERRENI AGRICOLI	1.2.2.02.13.01.001	Disponibile	133	46	22.600	PG	UMBERTIDE		No	27/09/1979	TRASFERIMENTO A TITOLO GRATUITO	Valore catastale	4.741,75	4.741,75	REGIONE	
36003	TERRENI AGRICOLI	1.2.2.02.13.01.001	Disponibile	132	40	19.530	PG	UMBERTIDE		No	27/09/1979	TRASFERIMENTO A TITOLO GRATUITO	Valore catastale	1.639,63	1.639,63	REGIONE	
36046	TERRENI AGRICOLI	1.2.2.02.13.01.001	Disponibile	133	47	31.110	PG	UMBERTIDE		No	27/09/1979	TRASFERIMENTO A TITOLO GRATUITO	Valore catastale	7.832,50	7.832,50	REGIONE	
36012	TERRENI AGRICOLI	1.2.2.02.13.01.001	Disponibile	132	56	5.160	PG	UMBERTIDE		No	27/09/1979	TRASFERIMENTO A TITOLO GRATUITO	Valore catastale	1.298,38	1.298,38	REGIONE	
36013	TERRENI AGRICOLI	1.2.2.02.13.01.001	Disponibile	132	72	13.100	PG	UMBERTIDE		No	27/09/1979	TRASFERIMENTO A TITOLO GRATUITO	Valore catastale	1.100,13	1.100,13	REGIONE	
36014	TERRENI AGRICOLI	1.2.2.02.13.01.001	Disponibile	132	74	930	PG	UMBERTIDE		No	27/09/1979	TRASFERIMENTO A TITOLO GRATUITO	Valore catastale	47,13	47,13	REGIONE	
35883	TERRENI AGRICOLI	1.2.2.02.13.01.001	Disponibile	112	198	2.810	PG	UMBERTIDE		No	27/09/1979	TRASFERIMENTO A TITOLO GRATUITO	Valore catastale	706,88	706,88	REGIONE	
36047	TERRENI AGRICOLI	1.2.2.02.13.01.001	Disponibile	133	64	16.710	PG	UMBERTIDE		No	27/09/1979	TRASFERIMENTO A TITOLO GRATUITO	Valore catastale	841,75	841,75	REGIONE	
36007	TERRENI AGRICOLI	1.2.2.02.13.01.001	Disponibile	132	44	1.010	PG	UMBERTIDE		No	27/09/1979	TRASFERIMENTO A TITOLO GRATUITO	Valore catastale	84,50	84,50	REGIONE	
36015	TERRENI AGRICOLI	1.2.2.02.13.01.001	Disponibile	132	75	620	PG	UMBERTIDE		No	27/09/1979	TRASFERIMENTO A TITOLO GRATUITO	Valore catastale	30,88	30,88	REGIONE	
36043	TERRENI AGRICOLI	1.2.2.02.13.01.001	Disponibile	133	44	32.350	PG	UMBERTIDE		No	27/09/1979	TRASFERIMENTO A TITOLO GRATUITO	Valore catastale	4.072,25	4.072,25	REGIONE	
35973	TERRENI AGRICOLI	1.2.2.02.13.01.001	Disponibile	115	144	1.110	PG	UMBERTIDE	PREGGIO	No	27/09/1979	TRASFERIMENTO A TITOLO GRATUITO	Valore catastale	55,25	55,25	REGIONE	
35969	TERRENI AGRICOLI	1.2.2.02.13.01.001	Disponibile	115	138	2.210	PG	UMBERTIDE		No	27/09/1979	TRASFERIMENTO A TITOLO GRATUITO	Valore catastale	185,25	185,25	REGIONE	
35946	TERRENI AGRICOLI	1.2.2.02.13.01.001	Disponibile	114	133	27.820	PG	UMBERTIDE		No	27/09/1979	TRASFERIMENTO A TITOLO GRATUITO	Valore catastale	5.837,00	5.837,00	REGIONE	

Numero Identificativo (da sistema informativo)	Classificazione secondo il piano dei conti dello Stato Patrimoniale in base al D.lgs.118/2011 (Descrizione)	Classificazione secondo il piano dei conti dello Stato Patrimoniale in base al D.lgs.118/2011 (Codice)	Classificazione ai sensi del codice civile (demaniale, disponibile, indisponibile)	Foglio	Particella	Superficie mq	Provincia	Comune	Località	Bene soggetto ad ammortamento	Data di acquisizione	Modalità di acquisizione	Criterio di valutazione secondo i principi del D.lgs 118/2011	Valore dell'immobile secondo i principi del D.lgs 118/2011 al 31/12/2019 (euro)	Valore dell'immobile secondo i principi del D.lgs 118/2011 al 31/12/2018 (euro)	Ente Gestore	Note
36056	TERRENI AGRICOLI	1.2.2.02.13.01.001	Disponibile	134	52	3.850	PG	UMBERTIDE		No	27/09/1979	TRASFERIMENTO A TITOLO GRATUITO	Valore catastale	193,38	193,38	REGIONE	
40575	TERRENI AGRICOLI	1.2.2.02.13.01.001	Disponibile	115	553	4.355	PG	UMBERTIDE		No	27/09/1979	TRASFERIMENTO A TITOLO GRATUITO	Valore catastale	365,63	365,63	REGIONE	
36009	TERRENI AGRICOLI	1.2.2.02.13.01.001	Disponibile	132	46	1.920	PG	UMBERTIDE		No	27/09/1979	TRASFERIMENTO A TITOLO GRATUITO	Valore catastale	403,00	403,00	REGIONE	
36035	TERRENI AGRICOLI	1.2.2.02.13.01.001	Disponibile	133	16	8.290	PG	UMBERTIDE		No	27/09/1979	TRASFERIMENTO A TITOLO GRATUITO	Valore catastale	417,63	417,63	REGIONE	
35922	TERRENI AGRICOLI	1.2.2.02.13.01.001	Disponibile	114	108	860	PG	UMBERTIDE		No	27/09/1979	TRASFERIMENTO A TITOLO GRATUITO	Valore catastale	180,38	180,38	REGIONE	
35929	TERRENI AGRICOLI	1.2.2.02.13.01.001	Disponibile	114	115	13.630	PG	UMBERTIDE		No	27/09/1979	TRASFERIMENTO A TITOLO GRATUITO	Valore catastale	1.829,75	1.829,75	REGIONE	
35936	TERRENI AGRICOLI	1.2.2.02.13.01.001	Disponibile	114	123	1.510	PG	UMBERTIDE		No	27/09/1979	TRASFERIMENTO A TITOLO GRATUITO	Valore catastale	190,13	190,13	REGIONE	
35917	TERRENI AGRICOLI	1.2.2.02.13.01.001	Disponibile	114	102	3.720	PG	UMBERTIDE		No	27/09/1979	TRASFERIMENTO A TITOLO GRATUITO	Valore catastale	936,00	936,00	REGIONE	
35943	TERRENI AGRICOLI	1.2.2.02.13.01.001	Disponibile	114	130	530	PG	UMBERTIDE		No	27/09/1979	TRASFERIMENTO A TITOLO GRATUITO	Valore catastale	26,00	26,00	REGIONE	
35947	TERRENI AGRICOLI	1.2.2.02.13.01.001	Disponibile	114	134	2.420	PG	UMBERTIDE		No	27/09/1979	TRASFERIMENTO A TITOLO GRATUITO	Valore catastale	303,88	303,88	REGIONE	
35974	TERRENI AGRICOLI	1.2.2.02.13.01.001	Disponibile	115	145	30.370	PG	UMBERTIDE		No	27/09/1979	TRASFERIMENTO A TITOLO GRATUITO	Valore catastale	6.371,63	6.371,63	REGIONE	
36000	TERRENI AGRICOLI	1.2.2.02.13.01.001	Disponibile	132	35	660	PG	UMBERTIDE		No	27/09/1979	TRASFERIMENTO A TITOLO GRATUITO	Valore catastale	32,50	32,50	REGIONE	
35961	TERRENI AGRICOLI	1.2.2.02.13.01.001	Disponibile	115	114	1.660	PG	UMBERTIDE		No	27/09/1979	TRASFERIMENTO A TITOLO GRATUITO	Valore catastale	139,75	139,75	REGIONE	
35965	TERRENI AGRICOLI	1.2.2.02.13.01.001	Disponibile	115	121	5.100	PG	UMBERTIDE		No	27/09/1979	TRASFERIMENTO A TITOLO GRATUITO	Valore catastale	1.069,25	1.069,25	REGIONE	
35954	TERRENI AGRICOLI	1.2.2.02.13.01.001	Disponibile	115	99	120	PG	UMBERTIDE		No	27/09/1979	TRASFERIMENTO A TITOLO GRATUITO	Valore catastale	9,75	9,75	REGIONE	
35957	TERRENI AGRICOLI	1.2.2.02.13.01.001	Disponibile	115	110	1.270	PG	UMBERTIDE		No	27/09/1979	TRASFERIMENTO A TITOLO GRATUITO	Valore catastale	266,50	266,50	REGIONE	
35882	TERRENI AGRICOLI	1.2.2.02.13.01.001	Disponibile	112	192	1.170	PG	UMBERTIDE		No	27/09/1979	TRASFERIMENTO A TITOLO GRATUITO	Valore catastale	294,13	294,13	REGIONE	
35885	TERRENI AGRICOLI	1.2.2.02.13.01.001	Disponibile	114	58	1.820	PG	UMBERTIDE		No	27/09/1979	TRASFERIMENTO A TITOLO GRATUITO	Valore catastale	152,75	152,75	REGIONE	
36011	TERRENI AGRICOLI	1.2.2.02.13.01.001	Disponibile	132	55	2.800	PG	UMBERTIDE		No	27/09/1979	TRASFERIMENTO A TITOLO GRATUITO	Valore catastale	705,25	705,25	REGIONE	
36016	TERRENI AGRICOLI	1.2.2.02.13.01.001	Disponibile	132	76	260	PG	UMBERTIDE		No	27/09/1979	TRASFERIMENTO A TITOLO GRATUITO	Valore catastale	55,25	55,25	REGIONE	

Numero Identificativo (da sistema informativo)	Classificazione secondo il piano dei conti dello Stato Patrimoniale in base al D.lgs.118/2011 (Descrizione)	Classificazione secondo il piano dei conti dello Stato Patrimoniale in base al D.lgs.118/2011 (Codice)	Classificazione ai sensi del codice civile (demaniale, disponibile, indisponibile)	Foglio	Particella	Superficie mq	Provincia	Comune	Località	Bene soggetto ad ammortamento	Data di acquisizione	Modalità di acquisizione	Criterio di valutazione secondo i principi del D.lgs 118/2011	Valore dell'immobile secondo i principi del D.lgs 118/2011 al 31/12/2019 (euro)	Valore dell'immobile secondo i principi del D.lgs 118/2011 al 31/12/2018 (euro)	Ente Gestore	Note
36022	TERRENI AGRICOLI	1.2.2.02.13.01.001	Disponibile	132	501	894	PG	UMBERTIDE		No	27/09/1979	TRASFERIMENTO A TITOLO GRATUITO	Valore catastale	74,75	74,75	REGIONE	
36025	TERRENI AGRICOLI	1.2.2.02.13.01.001	Disponibile	133	2	6.120	PG	UMBERTIDE		No	27/09/1979	TRASFERIMENTO A TITOLO GRATUITO	Valore catastale	513,50	513,50	REGIONE	
36051	TERRENI AGRICOLI	1.2.2.02.13.01.001	Disponibile	134	33	29.190	PG	UMBERTIDE		No	27/09/1979	TRASFERIMENTO A TITOLO GRATUITO	Valore catastale	3.674,13	3.674,13	REGIONE	
36040	TERRENI AGRICOLI	1.2.2.02.13.01.001	Disponibile	133	22	210	PG	UMBERTIDE		No	27/09/1979	TRASFERIMENTO A TITOLO GRATUITO	Valore catastale	53,63	53,63	REGIONE	
36041	TERRENI AGRICOLI	1.2.2.02.13.01.001	Disponibile	133	26	961	PG	UMBERTIDE		No	27/09/1979	TRASFERIMENTO A TITOLO GRATUITO	Valore catastale	128,38	128,38	REGIONE	
35899	TERRENI AGRICOLI	1.2.2.02.13.01.001	Disponibile	114	83	1.330	PG	UMBERTIDE		No	27/09/1979	TRASFERIMENTO A TITOLO GRATUITO	Valore catastale	112,13	112,13	REGIONE	
35908	TERRENI AGRICOLI	1.2.2.02.13.01.001	Disponibile	114	92	470	PG	UMBERTIDE		No	27/09/1979	TRASFERIMENTO A TITOLO GRATUITO	Valore catastale	39,00	39,00	REGIONE	
35911	TERRENI AGRICOLI	1.2.2.02.13.01.001	Disponibile	114	95	3.150	PG	UMBERTIDE		No	27/09/1979	TRASFERIMENTO A TITOLO GRATUITO	Valore catastale	793,00	793,00	REGIONE	
35915	TERRENI AGRICOLI	1.2.2.02.13.01.001	Disponibile	114	100	2.150	PG	UMBERTIDE		No	27/09/1979	TRASFERIMENTO A TITOLO GRATUITO	Valore catastale	541,13	541,13	REGIONE	
35893	TERRENI AGRICOLI	1.2.2.02.13.01.001	Disponibile	114	77	8.630	PG	UMBERTIDE		No	27/09/1979	TRASFERIMENTO A TITOLO GRATUITO	Valore catastale	2.172,63	2.172,63	REGIONE	
35890	TERRENI AGRICOLI	1.2.2.02.13.01.001	Disponibile	114	74	25.770	PG	UMBERTIDE		No	27/09/1979	TRASFERIMENTO A TITOLO GRATUITO	Valore catastale	5.406,38	5.406,38	REGIONE	
35997	TERRENI AGRICOLI	1.2.2.02.13.01.001	Disponibile	132	29	55.800	PG	UMBERTIDE		No	27/09/1979	TRASFERIMENTO A TITOLO GRATUITO	Valore catastale	4.683,25	4.683,25	REGIONE	
36021	TERRENI AGRICOLI	1.2.2.02.13.01.001	Disponibile	132	81	14.820	PG	UMBERTIDE		No	27/09/1979	TRASFERIMENTO A TITOLO GRATUITO	Valore catastale	497,25	497,25	REGIONE	
35923	TERRENI AGRICOLI	1.2.2.02.13.01.001	Disponibile	114	109	10.330	PG	UMBERTIDE		No	27/09/1979	TRASFERIMENTO A TITOLO GRATUITO	Valore catastale	2.601,63	2.601,63	REGIONE	
35930	TERRENI AGRICOLI	1.2.2.02.13.01.001	Disponibile	114	116	10.190	PG	UMBERTIDE		No	27/09/1979	TRASFERIMENTO A TITOLO GRATUITO	Valore catastale	1.282,13	1.282,13	REGIONE	
36053	TERRENI AGRICOLI	1.2.2.02.13.01.001	Disponibile	134	42	1.250	PG	UMBERTIDE		No	27/09/1979	TRASFERIMENTO A TITOLO GRATUITO	Valore catastale	157,63	157,63	REGIONE	
35937	TERRENI AGRICOLI	1.2.2.02.13.01.001	Disponibile	114	124	19.070	PG	UMBERTIDE		No	27/09/1979	TRASFERIMENTO A TITOLO GRATUITO	Valore catastale	4.000,75	4.000,75	REGIONE	
35913	TERRENI AGRICOLI	1.2.2.02.13.01.001	Disponibile	114	97	370	PG	UMBERTIDE		No	27/09/1979	TRASFERIMENTO A TITOLO GRATUITO	Valore catastale	78,00	78,00	REGIONE	
35960	TERRENI AGRICOLI	1.2.2.02.13.01.001	Disponibile	115	113	5.790	PG	UMBERTIDE		No	27/09/1979	TRASFERIMENTO A TITOLO GRATUITO	Valore catastale	1.215,50	1.215,50	REGIONE	
35907	TERRENI AGRICOLI	1.2.2.02.13.01.001	Disponibile	114	91	7.480	PG	UMBERTIDE		No	27/09/1979	TRASFERIMENTO A TITOLO GRATUITO	Valore catastale	1.569,75	1.569,75	REGIONE	

Numero Identificativo (da sistema informativo)	Classificazione secondo il piano dei conti dello Stato Patrimoniale in base al D.lgs.118/2011 (Descrizione)	Classificazione secondo il piano dei conti dello Stato Patrimoniale in base al D.lgs.118/2011 (Codice)	Classificazione ai sensi del codice civile (demaniale, disponibile, indisponibile)	Foglio	Particella	Superficie mq	Provincia	Comune	Località	Bene soggetto ad ammortamento	Data di acquisizione	Modalità di acquisizione	Criterio di valutazione secondo i principi del D.lgs 118/2011	Valore dell'immobile secondo i principi del D.lgs 118/2011 al 31/12/2019 (euro)	Valore dell'immobile secondo i principi del D.lgs 118/2011 al 31/12/2018 (euro)	Ente Gestore	Note
35942	TERRENI AGRICOLI	1.2.2.02.13.01.001	Disponibile	114	129	1.150	PG	UMBERTIDE		No	27/09/1979	TRASFERIMENTO A TITOLO GRATUITO	Valore catastale	95,88	95,88	REGIONE	
35980	TERRENI AGRICOLI	1.2.2.02.13.01.001	Disponibile	115	151	630	PG	UMBERTIDE		No	27/09/1979	TRASFERIMENTO A TITOLO GRATUITO	Valore catastale	53,63	53,63	REGIONE	
35986	TERRENI AGRICOLI	1.2.2.02.13.01.001	Disponibile	115	158	5.370	PG	UMBERTIDE		No	27/09/1979	TRASFERIMENTO A TITOLO GRATUITO	Valore catastale	1.126,13	1.126,13	REGIONE	
35991	TERRENI AGRICOLI	1.2.2.02.13.01.001	Disponibile	132	16	960	PG	UMBERTIDE		No	27/09/1979	TRASFERIMENTO A TITOLO GRATUITO	Valore catastale	201,50	201,50	REGIONE	
35998	TERRENI AGRICOLI	1.2.2.02.13.01.001	Disponibile	132	30	6.420	PG	UMBERTIDE		No	27/09/1979	TRASFERIMENTO A TITOLO GRATUITO	Valore catastale	1.347,13	1.347,13	REGIONE	
36018	TERRENI AGRICOLI	1.2.2.02.13.01.001	Disponibile	132	78	15.830	PG	UMBERTIDE		No	27/09/1979	TRASFERIMENTO A TITOLO GRATUITO	Valore catastale	3.986,13	3.986,13	REGIONE	
35888	TERRENI AGRICOLI	1.2.2.02.13.01.001	Disponibile	114	71	53	PG	UMBERTIDE		No	27/09/1979	TRASFERIMENTO A TITOLO GRATUITO	Valore catastale	3,25	3,25	REGIONE	
35951	TERRENI AGRICOLI	1.2.2.02.13.01.001	Disponibile	115	80	11.770	PG	UMBERTIDE		No	27/09/1979	TRASFERIMENTO A TITOLO GRATUITO	Valore catastale	988,00	988,00	REGIONE	
35952	TERRENI AGRICOLI	1.2.2.02.13.01.001	Disponibile	115	81	2.390	PG	UMBERTIDE		No	27/09/1979	TRASFERIMENTO A TITOLO GRATUITO	Valore catastale	199,88	199,88	REGIONE	
35884	TERRENI AGRICOLI	1.2.2.02.13.01.001	Disponibile	112	204	4.620	PG	UMBERTIDE		No	27/09/1979	TRASFERIMENTO A TITOLO GRATUITO	Valore catastale	1.163,50	1.163,50	REGIONE	
35886	TERRENI AGRICOLI	1.2.2.02.13.01.001	Disponibile	114	59	43.640	PG	UMBERTIDE		No	27/09/1979	TRASFERIMENTO A TITOLO GRATUITO	Valore catastale	5.494,13	5.494,13	REGIONE	
35955	TERRENI AGRICOLI	1.2.2.02.13.01.001	Disponibile	115	101	33.900	PG	UMBERTIDE		No	27/09/1979	TRASFERIMENTO A TITOLO GRATUITO	Valore catastale	2.845,38	2.845,38	REGIONE	
36004	TERRENI AGRICOLI	1.2.2.02.13.01.001	Disponibile	132	41	720	PG	UMBERTIDE		No	27/09/1979	TRASFERIMENTO A TITOLO GRATUITO	Valore catastale	60,13	60,13	REGIONE	
36005	TERRENI AGRICOLI	1.2.2.02.13.01.001	Disponibile	132	42	14.670	PG	UMBERTIDE		No	27/09/1979	TRASFERIMENTO A TITOLO GRATUITO	Valore catastale	1.231,75	1.231,75	REGIONE	
36019	TERRENI AGRICOLI	1.2.2.02.13.01.001	Disponibile	132	79	160	PG	UMBERTIDE		No	27/09/1979	TRASFERIMENTO A TITOLO GRATUITO	Valore catastale	13,00	13,00	REGIONE	
35948	TERRENI AGRICOLI	1.2.2.02.13.01.001	Disponibile	114	135	18.660	PG	UMBERTIDE		No	27/09/1979	TRASFERIMENTO A TITOLO GRATUITO	Valore catastale	2.349,75	2.349,75	REGIONE	
35919	TERRENI AGRICOLI	1.2.2.02.13.01.001	Disponibile	114	104	8.180	PG	UMBERTIDE		No	27/09/1979	TRASFERIMENTO A TITOLO GRATUITO	Valore catastale	1.030,25	1.030,25	REGIONE	
35939	TERRENI AGRICOLI	1.2.2.02.13.01.001	Disponibile	114	126	6.170	PG	UMBERTIDE		No	27/09/1979	TRASFERIMENTO A TITOLO GRATUITO	Valore catastale	518,38	518,38	REGIONE	
35940	TERRENI AGRICOLI	1.2.2.02.13.01.001	Disponibile	114	127	7.090	PG	UMBERTIDE		No	27/09/1979	TRASFERIMENTO A TITOLO GRATUITO	Valore catastale	594,75	594,75	REGIONE	
35897	TERRENI AGRICOLI	1.2.2.02.13.01.001	Disponibile	114	81	8.530	PG	UMBERTIDE		No	27/09/1979	TRASFERIMENTO A TITOLO GRATUITO	Valore catastale	1.789,13	1.789,13	REGIONE	

Numero Identificativo (da sistema informativo)	Classificazione secondo il piano dei conti dello Stato Patrimoniale in base al D.lgs.118/2011 (Descrizione)	Classificazione secondo il piano dei conti dello Stato Patrimoniale in base al D.lgs.118/2011 (Codice)	Classificazione ai sensi del codice civile (demaniale, disponibile, indisponibile)	Foglio	Particella	Superficie mq	Provincia	Comune	Località	Bene soggetto ad ammortamento	Data di acquisizione	Modalità di acquisizione	Criterio di valutazione secondo i principi del D.lgs 118/2011	Valore dell'immobile secondo i principi del D.lgs 118/2011 al 31/12/2019 (euro)	Valore dell'immobile secondo i principi del D.lgs 118/2011 al 31/12/2018 (euro)	Ente Gestore	Note
35924	TERRENI AGRICOLI	1.2.2.02.13.01.001	Disponibile	114	110	2.250	PG	UMBERTIDE		No	27/09/1979	TRASFERIMENTO A TITOLO GRATUITO	Valore catastale	472,88	472,88	REGIONE	
35927	TERRENI AGRICOLI	1.2.2.02.13.01.001	Disponibile	114	113	9.470	PG	UMBERTIDE		No	27/09/1979	TRASFERIMENTO A TITOLO GRATUITO	Valore catastale	794,63	794,63	REGIONE	
35934	TERRENI AGRICOLI	1.2.2.02.13.01.001	Disponibile	114	121	4.530	PG	UMBERTIDE		No	27/09/1979	TRASFERIMENTO A TITOLO GRATUITO	Valore catastale	570,38	570,38	REGIONE	
35935	TERRENI AGRICOLI	1.2.2.02.13.01.001	Disponibile	114	122	18.850	PG	UMBERTIDE		No	27/09/1979	TRASFERIMENTO A TITOLO GRATUITO	Valore catastale	3.955,25	3.955,25	REGIONE	
35891	TERRENI AGRICOLI	1.2.2.02.13.01.001	Disponibile	114	75	4.870	PG	UMBERTIDE		No	27/09/1979	TRASFERIMENTO A TITOLO GRATUITO	Valore catastale	1.022,13	1.022,13	REGIONE	
35896	TERRENI AGRICOLI	1.2.2.02.13.01.001	Disponibile	114	80	80.240	PG	UMBERTIDE		No	27/09/1979	TRASFERIMENTO A TITOLO GRATUITO	Valore catastale	6.734,00	6.734,00	REGIONE	
35898	TERRENI AGRICOLI	1.2.2.02.13.01.001	Disponibile	114	82	1.810	PG	UMBERTIDE		No	27/09/1979	TRASFERIMENTO A TITOLO GRATUITO	Valore catastale	151,13	151,13	REGIONE	
35904	TERRENI AGRICOLI	1.2.2.02.13.01.001	Disponibile	114	88	18.340	PG	UMBERTIDE		No	27/09/1979	TRASFERIMENTO A TITOLO GRATUITO	Valore catastale	1.538,88	1.538,88	REGIONE	
36091	TERRENI AGRICOLI	1.2.2.02.13.01.001	Disponibile	42	22	2.390	PG	VALTOPINA		No	20/02/2007	DEVOLUZIONE	Valore catastale	381,88	381,88	REGIONE	
36092	TERRENI AGRICOLI	1.2.2.02.13.01.001	Disponibile	42	72	720	PG	VALTOPINA		No	20/02/2007	DEVOLUZIONE	Valore catastale	326,63	326,63	REGIONE	
36562	TERRENI AGRICOLI	1.2.2.02.13.01.001	Indisponibile	3	45	19.110	TR	ALLERONA		No	10/07/1975	TRASFERIMENTO A TITOLO GRATUITO	Valore catastale	8.820,50	8.820,50	AGENZIA FORESTALE REGIONALE	
36563	TERRENI AGRICOLI	1.2.2.02.13.01.001	Indisponibile	3	48	2.290	TR	ALLERONA		No	10/07/1975	TRASFERIMENTO A TITOLO GRATUITO	Valore catastale	768,63	768,63	AGENZIA FORESTALE REGIONALE	
36564	TERRENI AGRICOLI	1.2.2.02.13.01.001	Indisponibile	3	71	61.960	TR	ALLERONA		No	10/07/1975	TRASFERIMENTO A TITOLO GRATUITO	Valore catastale	2.600,00	2.600,00	AGENZIA FORESTALE REGIONALE	
36565	TERRENI AGRICOLI	1.2.2.02.13.01.001	Indisponibile	3	75	2.960	TR	ALLERONA		No	10/07/1975	TRASFERIMENTO A TITOLO GRATUITO	Valore catastale	123,50	123,50	AGENZIA FORESTALE REGIONALE	
36566	TERRENI AGRICOLI	1.2.2.02.13.01.001	Indisponibile	3	76	4.970	TR	ALLERONA		No	10/07/1975	TRASFERIMENTO A TITOLO GRATUITO	Valore catastale	292,50	292,50	AGENZIA FORESTALE REGIONALE	
36567	TERRENI AGRICOLI	1.2.2.02.13.01.001	Indisponibile	3	82	95.350	TR	ALLERONA		No	10/07/1975	TRASFERIMENTO A TITOLO GRATUITO	Valore catastale	44.011,50	44.011,50	AGENZIA FORESTALE REGIONALE	
36568	TERRENI AGRICOLI	1.2.2.02.13.01.001	Indisponibile	3	93	4.790	TR	ALLERONA		No	10/07/1975	TRASFERIMENTO A TITOLO GRATUITO	Valore catastale	281,13	281,13	AGENZIA FORESTALE REGIONALE	
36570	TERRENI AGRICOLI	1.2.2.02.13.01.001	Indisponibile	3	97	43.800	TR	ALLERONA		No	10/07/1975	TRASFERIMENTO A TITOLO GRATUITO	Valore catastale	14.703,00	14.703,00	AGENZIA FORESTALE REGIONALE	
36571	TERRENI AGRICOLI	1.2.2.02.13.01.001	Indisponibile	3	98	23.670	TR	ALLERONA		No	10/07/1975	TRASFERIMENTO A TITOLO GRATUITO	Valore catastale	3.376,75	3.376,75	AGENZIA FORESTALE REGIONALE	
36572	TERRENI AGRICOLI	1.2.2.02.13.01.001	Indisponibile	3	99	5.100	TR	ALLERONA		No	10/07/1975	TRASFERIMENTO A TITOLO GRATUITO	Valore catastale	3.638,38	3.638,38	AGENZIA FORESTALE REGIONALE	

Numero Identificativo (da sistema informativo)	Classificazione secondo il piano dei conti dello Stato Patrimoniale in base al D.lgs.118/2011 (Descrizione)	Classificazione secondo il piano dei conti dello Stato Patrimoniale in base al D.lgs.118/2011 (Codice)	Classificazione ai sensi del codice civile (demaniale, disponibile, indisponibile)	Foglio	Particella	Superficie mq	Provincia	Comune	Località	Bene soggetto ad ammortamento	Data di acquisizione	Modalità di acquisizione	Criterio di valutazione secondo i principi del D.lgs 118/2011	Valore dell'immobile secondo i principi del D.lgs 118/2011 al 31/12/2019 (euro)	Valore dell'immobile secondo i principi del D.lgs 118/2011 al 31/12/2018 (euro)	Ente Gestore	Note
36573	TERRENI AGRICOLI	1.2.2.02.13.01.001	Indisponibile	3	100	6.170	TR	ALLERONA		No	10/07/1975	TRASFERIMENTO A TITOLO GRATUITO	Valore catastale	1.295,13	1.295,13	AGENZIA FORESTALE REGIONALE	
36574	TERRENI AGRICOLI	1.2.2.02.13.01.001	Indisponibile	3	101	280	TR	ALLERONA		No	10/07/1975	TRASFERIMENTO A TITOLO GRATUITO	Valore catastale	0,00	0,00	AGENZIA FORESTALE REGIONALE	
36575	TERRENI AGRICOLI	1.2.2.02.13.01.001	Indisponibile	3	108	217.750	TR	ALLERONA		No	10/07/1975	TRASFERIMENTO A TITOLO GRATUITO	Valore catastale	25.584,00	25.584,00	AGENZIA FORESTALE REGIONALE	
36576	TERRENI AGRICOLI	1.2.2.02.13.01.001	Indisponibile	3	109	3.265	TR	ALLERONA		No	10/07/1975	TRASFERIMENTO A TITOLO GRATUITO	Valore catastale	274,63	274,63	AGENZIA FORESTALE REGIONALE	
36577	TERRENI AGRICOLI	1.2.2.02.13.01.001	Indisponibile	3	110	10.470	TR	ALLERONA		No	10/07/1975	TRASFERIMENTO A TITOLO GRATUITO	Valore catastale	5.271,50	5.271,50	AGENZIA FORESTALE REGIONALE	
36578	TERRENI AGRICOLI	1.2.2.02.13.01.001	Indisponibile	3	111	4.990	TR	ALLERONA		No	10/07/1975	TRASFERIMENTO A TITOLO GRATUITO	Valore catastale	2.512,25	2.512,25	AGENZIA FORESTALE REGIONALE	
36579	TERRENI AGRICOLI	1.2.2.02.13.01.001	Indisponibile	3	304	10.521	TR	ALLERONA		No	10/07/1975	TRASFERIMENTO A TITOLO GRATUITO	Valore catastale	3.531,13	3.531,13	AGENZIA FORESTALE REGIONALE	
36580	TERRENI AGRICOLI	1.2.2.02.13.01.001	Indisponibile	3	116	53.500	TR	ALLERONA		No	10/07/1975	TRASFERIMENTO A TITOLO GRATUITO	Valore catastale	7.632,63	7.632,63	AGENZIA FORESTALE REGIONALE	
36582	TERRENI AGRICOLI	1.2.2.02.13.01.001	Indisponibile	3	118	4.740	TR	ALLERONA		No	10/07/1975	TRASFERIMENTO A TITOLO GRATUITO	Valore catastale	2.187,25	2.187,25	AGENZIA FORESTALE REGIONALE	
36583	TERRENI AGRICOLI	1.2.2.02.13.01.001	Indisponibile	3	119	970	TR	ALLERONA		No	10/07/1975	TRASFERIMENTO A TITOLO GRATUITO	Valore catastale	692,25	692,25	AGENZIA FORESTALE REGIONALE	
36584	TERRENI AGRICOLI	1.2.2.02.13.01.001	Indisponibile	3	120	5.980	TR	ALLERONA		No	10/07/1975	TRASFERIMENTO A TITOLO GRATUITO	Valore catastale	2.006,88	2.006,88	AGENZIA FORESTALE REGIONALE	
36585	TERRENI AGRICOLI	1.2.2.02.13.01.001	Indisponibile	3	121	1.670	TR	ALLERONA		No	10/07/1975	TRASFERIMENTO A TITOLO GRATUITO	Valore catastale	69,88	69,88	AGENZIA FORESTALE REGIONALE	
36586	TERRENI AGRICOLI	1.2.2.02.13.01.001	Indisponibile	3	124	7.710	TR	ALLERONA		No	10/07/1975	TRASFERIMENTO A TITOLO GRATUITO	Valore catastale	1.100,13	1.100,13	AGENZIA FORESTALE REGIONALE	
36587	TERRENI AGRICOLI	1.2.2.02.13.01.001	Indisponibile	3	125	14.090	TR	ALLERONA		No	10/07/1975	TRASFERIMENTO A TITOLO GRATUITO	Valore catastale	6.503,25	6.503,25	AGENZIA FORESTALE REGIONALE	
36588	TERRENI AGRICOLI	1.2.2.02.13.01.001	Indisponibile	3	126	10.120	TR	ALLERONA		No	10/07/1975	TRASFERIMENTO A TITOLO GRATUITO	Valore catastale	4.671,88	4.671,88	AGENZIA FORESTALE REGIONALE	
36589	TERRENI AGRICOLI	1.2.2.02.13.01.001	Indisponibile	3	127	24.640	TR	ALLERONA		No	10/07/1975	TRASFERIMENTO A TITOLO GRATUITO	Valore catastale	5.169,13	5.169,13	AGENZIA FORESTALE REGIONALE	
36590	TERRENI AGRICOLI	1.2.2.02.13.01.001	Indisponibile	3	128	2.650	TR	ALLERONA		No	10/07/1975	TRASFERIMENTO A TITOLO GRATUITO	Valore catastale	312,00	312,00	AGENZIA FORESTALE REGIONALE	
36591	TERRENI AGRICOLI	1.2.2.02.13.01.001	Indisponibile	3	129	5.470	TR	ALLERONA		No	10/07/1975	TRASFERIMENTO A TITOLO GRATUITO	Valore catastale	229,13	229,13	AGENZIA FORESTALE REGIONALE	
36592	TERRENI AGRICOLI	1.2.2.02.13.01.001	Indisponibile	3	131	25.940	TR	ALLERONA		No	10/07/1975	TRASFERIMENTO A TITOLO GRATUITO	Valore catastale	1.088,75	1.088,75	AGENZIA FORESTALE REGIONALE	
36593	TERRENI AGRICOLI	1.2.2.02.13.01.001	Indisponibile	3	132	42.600	TR	ALLERONA		No	10/07/1975	TRASFERIMENTO A TITOLO GRATUITO	Valore catastale	14.300,00	14.300,00	AGENZIA FORESTALE REGIONALE	

Numero Identificativo (da sistema informativo)	Classificazione secondo il piano dei conti dello Stato Patrimoniale in base al D.lgs.118/2011 (Descrizione)	Classificazione secondo il piano dei conti dello Stato Patrimoniale in base al D.lgs.118/2011 (Codice)	Classificazione ai sensi del codice civile (demaniale, disponibile, indisponibile)	Foglio	Particella	Superficie mq	Provincia	Comune	Località	Bene soggetto ad ammortamento	Data di acquisizione	Modalità di acquisizione	Criterio di valutazione secondo i principi del D.lgs 118/2011	Valore dell'immobile secondo i principi del D.lgs 118/2011 al 31/12/2019 (euro)	Valore dell'immobile secondo i principi del D.lgs 118/2011 al 31/12/2018 (euro)	Ente Gestore	Note
36594	TERRENI AGRICOLI	1.2.2.02.13.01.001	Indisponibile	3	133	8.830	TR	ALLERONA		No	10/07/1975	TRASFERIMENTO A TITOLO GRATUITO	Valore catastale	4.446,00	4.446,00	AGENZIA FORESTALE REGIONALE	
36595	TERRENI AGRICOLI	1.2.2.02.13.01.001	Indisponibile	3	134	9.310	TR	ALLERONA		No	10/07/1975	TRASFERIMENTO A TITOLO GRATUITO	Valore catastale	1.953,25	1.953,25	AGENZIA FORESTALE REGIONALE	
36596	TERRENI AGRICOLI	1.2.2.02.13.01.001	Indisponibile	3	136	21.310	TR	ALLERONA		No	10/07/1975	TRASFERIMENTO A TITOLO GRATUITO	Valore catastale	16.095,63	16.095,63	AGENZIA FORESTALE REGIONALE	
36597	TERRENI AGRICOLI	1.2.2.02.13.01.001	Indisponibile	3	137	6.380	TR	ALLERONA		No	10/07/1975	TRASFERIMENTO A TITOLO GRATUITO	Valore catastale	2.141,75	2.141,75	AGENZIA FORESTALE REGIONALE	
36598	TERRENI AGRICOLI	1.2.2.02.13.01.001	Indisponibile	3	140	17.830	TR	ALLERONA		No	10/07/1975	TRASFERIMENTO A TITOLO GRATUITO	Valore catastale	8.230,63	8.230,63	AGENZIA FORESTALE REGIONALE	
36599	TERRENI AGRICOLI	1.2.2.02.13.01.001	Indisponibile	3	141	9.800	TR	ALLERONA		No	10/07/1975	TRASFERIMENTO A TITOLO GRATUITO	Valore catastale	3.290,63	3.290,63	AGENZIA FORESTALE REGIONALE	
36600	TERRENI AGRICOLI	1.2.2.02.13.01.001	Indisponibile	3	142	70.320	TR	ALLERONA		No	10/07/1975	TRASFERIMENTO A TITOLO GRATUITO	Valore catastale	8.261,50	8.261,50	AGENZIA FORESTALE REGIONALE	Veriazione catastale anno 2018
36601	TERRENI AGRICOLI	1.2.2.02.13.01.001	Indisponibile	3	143	5.930	TR	ALLERONA		No	10/07/1975	TRASFERIMENTO A TITOLO GRATUITO	Valore catastale	846,63	846,63	AGENZIA FORESTALE REGIONALE	
36602	TERRENI AGRICOLI	1.2.2.02.13.01.001	Indisponibile	3	144	2.280	TR	ALLERONA		No	10/07/1975	TRASFERIMENTO A TITOLO GRATUITO	Valore catastale	477,75	477,75	AGENZIA FORESTALE REGIONALE	
36603	TERRENI AGRICOLI	1.2.2.02.13.01.001	Indisponibile	3	146	73.020	TR	ALLERONA		No	10/07/1975	TRASFERIMENTO A TITOLO GRATUITO	Valore catastale	6.127,88	6.127,88	AGENZIA FORESTALE REGIONALE	
36604	TERRENI AGRICOLI	1.2.2.02.13.01.001	Indisponibile	3	147	199.540	TR	ALLERONA		No	10/07/1975	TRASFERIMENTO A TITOLO GRATUITO	Valore catastale	23.445,50	23.445,50	AGENZIA FORESTALE REGIONALE	
36605	TERRENI AGRICOLI	1.2.2.02.13.01.001	Indisponibile	3	148	4.570	TR	ALLERONA		No	10/07/1975	TRASFERIMENTO A TITOLO GRATUITO	Valore catastale	3.451,50	3.451,50	AGENZIA FORESTALE REGIONALE	
36606	TERRENI AGRICOLI	1.2.2.02.13.01.001	Indisponibile	3	149	3.980	TR	ALLERONA		No	10/07/1975	TRASFERIMENTO A TITOLO GRATUITO	Valore catastale	567,13	567,13	AGENZIA FORESTALE REGIONALE	
36607	TERRENI AGRICOLI	1.2.2.02.13.01.001	Indisponibile	3	150	11.450	TR	ALLERONA		No	10/07/1975	TRASFERIMENTO A TITOLO GRATUITO	Valore catastale	481,00	481,00	AGENZIA FORESTALE REGIONALE	
36608	TERRENI AGRICOLI	1.2.2.02.13.01.001	Indisponibile	3	151	11.920	TR	ALLERONA		No	10/07/1975	TRASFERIMENTO A TITOLO GRATUITO	Valore catastale	9.004,13	9.004,13	AGENZIA FORESTALE REGIONALE	
36610	TERRENI AGRICOLI	1.2.2.02.13.01.001	Indisponibile	3	165	680	TR	ALLERONA		No	10/07/1975	TRASFERIMENTO A TITOLO GRATUITO	Valore catastale	52,00	52,00	AGENZIA FORESTALE REGIONALE	
36611	TERRENI AGRICOLI	1.2.2.02.13.01.001	Indisponibile	3	167	220.660	TR	ALLERONA		No	10/07/1975	TRASFERIMENTO A TITOLO GRATUITO	Valore catastale	18.518,50	18.518,50	AGENZIA FORESTALE REGIONALE	
36612	TERRENI AGRICOLI	1.2.2.02.13.01.001	Indisponibile	3	168	158.000	TR	ALLERONA		No	10/07/1975	TRASFERIMENTO A TITOLO GRATUITO	Valore catastale	23.868,00	23.868,00	AGENZIA FORESTALE REGIONALE	
36613	TERRENI AGRICOLI	1.2.2.02.13.01.001	Indisponibile	3	169	169.870	TR	ALLERONA		No	10/07/1975	TRASFERIMENTO A TITOLO GRATUITO	Valore catastale	25.660,38	25.660,38	AGENZIA FORESTALE REGIONALE	
36614	TERRENI AGRICOLI	1.2.2.02.13.01.001	Indisponibile	3	170	18.200	TR	ALLERONA		No	10/07/1975	TRASFERIMENTO A TITOLO GRATUITO	Valore catastale	2.138,50	2.138,50	AGENZIA FORESTALE REGIONALE	

Numero Identificativo (da sistema informativo)	Classificazione secondo il piano dei conti dello Stato Patrimoniale in base al D.lgs.118/2011 (Descrizione)	Classificazione secondo il piano dei conti dello Stato Patrimoniale in base al D.lgs.118/2011 (Codice)	Classificazione ai sensi del codice civile (demaniale, disponibile, indisponibile)	Foglio	Particella	Superficie mq	Provincia	Comune	Località	Bene soggetto ad ammortamento	Data di acquisizione	Modalità di acquisizione	Criterio di valutazione secondo i principi del D.lgs 118/2011	Valore dell'immobile secondo i principi del D.lgs 118/2011 al 31/12/2019 (euro)	Valore dell'immobile secondo i principi del D.lgs 118/2011 al 31/12/2018 (euro)	Ente Gestore	Note
36615	TERRENI AGRICOLI	1.2.2.02.13.01.001	Indisponibile	3	171	11.370	TR	ALLERONA		No	10/07/1975	TRASFERIMENTO A TITOLO GRATUITO	Valore catastale	5.248,75	5.248,75	AGENZIA FORESTALE REGIONALE	
36616	TERRENI AGRICOLI	1.2.2.02.13.01.001	Indisponibile	3	172	1.350	TR	ALLERONA		No	10/07/1975	TRASFERIMENTO A TITOLO GRATUITO	Valore catastale	159,25	159,25	AGENZIA FORESTALE REGIONALE	
36617	TERRENI AGRICOLI	1.2.2.02.13.01.001	Indisponibile	3	173	3.400	TR	ALLERONA		No	10/07/1975	TRASFERIMENTO A TITOLO GRATUITO	Valore catastale	1.140,75	1.140,75	AGENZIA FORESTALE REGIONALE	
36618	TERRENI AGRICOLI	1.2.2.02.13.01.001	Indisponibile	3	174	17.010	TR	ALLERONA		No	10/07/1975	TRASFERIMENTO A TITOLO GRATUITO	Valore catastale	1.998,75	1.998,75	AGENZIA FORESTALE REGIONALE	
36619	TERRENI AGRICOLI	1.2.2.02.13.01.001	Indisponibile	3	212	450	TR	ALLERONA		No	10/07/1975	TRASFERIMENTO A TITOLO GRATUITO	Valore catastale	19,50	19,50	AGENZIA FORESTALE REGIONALE	
36620	TERRENI AGRICOLI	1.2.2.02.13.01.001	Indisponibile	3	237	43.484	TR	ALLERONA		No	10/07/1975	TRASFERIMENTO A TITOLO GRATUITO	Valore catastale	20.072,00	20.072,00	AGENZIA FORESTALE REGIONALE	
36621	TERRENI AGRICOLI	1.2.2.02.13.01.001	Indisponibile	3	245	1.050	TR	ALLERONA		No	15/12/1994	TRASFERIMENTO A TITOLO GRATUITO	Valore catastale	0,00	0,00	AGENZIA FORESTALE REGIONALE	
36622	TERRENI AGRICOLI	1.2.2.02.13.01.001	Indisponibile	3	247	13.375	TR	ALLERONA		No	10/07/1975	TRASFERIMENTO A TITOLO GRATUITO	Valore catastale	560,63	560,63	AGENZIA FORESTALE REGIONALE	
36623	TERRENI AGRICOLI	1.2.2.02.13.01.001	Indisponibile	3	249	185	TR	ALLERONA		No	10/07/1975	TRASFERIMENTO A TITOLO GRATUITO	Valore catastale	0,00	0,00	AGENZIA FORESTALE REGIONALE	
36624	TERRENI AGRICOLI	1.2.2.02.13.01.001	Indisponibile	3	251	45	TR	ALLERONA		No	10/07/1975	TRASFERIMENTO A TITOLO GRATUITO	Valore catastale	0,00	0,00	AGENZIA FORESTALE REGIONALE	
36625	TERRENI AGRICOLI	1.2.2.02.13.01.001	Indisponibile	3	253	19.790	TR	ALLERONA		No	10/07/1975	TRASFERIMENTO A TITOLO GRATUITO	Valore catastale	6.643,00	6.643,00	AGENZIA FORESTALE REGIONALE	
36626	TERRENI AGRICOLI	1.2.2.02.13.01.001	Indisponibile	3	255	176.750	TR	ALLERONA		No	10/07/1975	TRASFERIMENTO A TITOLO GRATUITO	Valore catastale	20.767,50	20.767,50	AGENZIA FORESTALE REGIONALE	
36628	TERRENI AGRICOLI	1.2.2.02.13.01.001	Indisponibile	3	267	970	TR	ALLERONA		No	10/07/1975	TRASFERIMENTO A TITOLO GRATUITO	Valore catastale	684,13	684,13	AGENZIA FORESTALE REGIONALE	
36629	TERRENI AGRICOLI	1.2.2.02.13.01.001	Indisponibile	3	268	570	TR	ALLERONA		No	10/07/1975	TRASFERIMENTO A TITOLO GRATUITO	Valore catastale	401,38	401,38	AGENZIA FORESTALE REGIONALE	
36630	TERRENI AGRICOLI	1.2.2.02.13.01.001	Indisponibile	10	11	1.690	TR	ALLERONA		No	10/07/1975	TRASFERIMENTO A TITOLO GRATUITO	Valore catastale	99,13	99,13	AGENZIA FORESTALE REGIONALE	
36631	TERRENI AGRICOLI	1.2.2.02.13.01.001	Indisponibile	10	12	19.995	TR	ALLERONA		No	10/07/1975	TRASFERIMENTO A TITOLO GRATUITO	Valore catastale	15.102,75	15.102,75	AGENZIA FORESTALE REGIONALE	
36632	TERRENI AGRICOLI	1.2.2.02.13.01.001	Indisponibile	10	301	44.428	TR	ALLERONA		No	10/07/1975	TRASFERIMENTO A TITOLO GRATUITO	Valore catastale	20.507,50	20.507,50	AGENZIA FORESTALE REGIONALE	
36633	TERRENI AGRICOLI	1.2.2.02.13.01.001	Indisponibile	10	15	9.430	TR	ALLERONA		No	10/07/1975	TRASFERIMENTO A TITOLO GRATUITO	Valore catastale	1.979,25	1.979,25	AGENZIA FORESTALE REGIONALE	
36634	TERRENI AGRICOLI	1.2.2.02.13.01.001	Indisponibile	10	16	80.670	TR	ALLERONA		No	10/07/1975	TRASFERIMENTO A TITOLO GRATUITO	Valore catastale	9.478,63	9.478,63	AGENZIA FORESTALE REGIONALE	
36635	TERRENI AGRICOLI	1.2.2.02.13.01.001	Indisponibile	10	17	34.720	TR	ALLERONA		No	10/07/1975	TRASFERIMENTO A TITOLO GRATUITO	Valore catastale	11.656,13	11.656,13	AGENZIA FORESTALE REGIONALE	

Numero Identificativo (da sistema informativo)	Classificazione secondo il piano dei conti dello Stato Patrimoniale in base al D.lgs.118/2011 (Descrizione)	Classificazione secondo il piano dei conti dello Stato Patrimoniale in base al D.lgs.118/2011 (Codice)	Classificazione ai sensi del codice civile (demaniale, disponibile, indisponibile)	Foglio	Particella	Superficie mq	Provincia	Comune	Località	Bene soggetto ad ammortamento	Data di acquisizione	Modalità di acquisizione	Criterio di valutazione secondo i principi del D.lgs 118/2011	Valore dell'immobile secondo i principi del D.lgs 118/2011 al 31/12/2019 (euro)	Valore dell'immobile secondo i principi del D.lgs 118/2011 al 31/12/2018 (euro)	Ente Gestore	Note
36636	TERRENI AGRICOLI	1.2.2.02.13.01.001	Indisponibile	10	18	9.710	TR	ALLERONA		No	10/07/1975	TRASFERIMENTO A TITOLO GRATUITO	Valore catastale	1.140,75	1.140,75	AGENZIA FORESTALE REGIONALE	
36637	TERRENI AGRICOLI	1.2.2.02.13.01.001	Indisponibile	10	19	13.690	TR	ALLERONA		No	10/07/1975	TRASFERIMENTO A TITOLO GRATUITO	Valore catastale	575,25	575,25	AGENZIA FORESTALE REGIONALE	
36638	TERRENI AGRICOLI	1.2.2.02.13.01.001	Indisponibile	10	20	263.300	TR	ALLERONA		No	10/07/1975	TRASFERIMENTO A TITOLO GRATUITO	Valore catastale	22.096,75	22.096,75	AGENZIA FORESTALE REGIONALE	
36639	TERRENI AGRICOLI	1.2.2.02.13.01.001	Indisponibile	10	34	3.340	TR	ALLERONA		No	10/07/1975	TRASFERIMENTO A TITOLO GRATUITO	Valore catastale	391,63	391,63	AGENZIA FORESTALE REGIONALE	
36640	TERRENI AGRICOLI	1.2.2.02.13.01.001	Indisponibile	10	35	6.480	TR	ALLERONA		No	10/07/1975	TRASFERIMENTO A TITOLO GRATUITO	Valore catastale	762,13	762,13	AGENZIA FORESTALE REGIONALE	
36641	TERRENI AGRICOLI	1.2.2.02.13.01.001	Indisponibile	10	36	320	TR	ALLERONA		No	10/07/1975	TRASFERIMENTO A TITOLO GRATUITO	Valore catastale	27,63	27,63	AGENZIA FORESTALE REGIONALE	
36642	TERRENI AGRICOLI	1.2.2.02.13.01.001	Indisponibile	10	37	19.190	TR	ALLERONA		No	10/07/1975	TRASFERIMENTO A TITOLO GRATUITO	Valore catastale	4.026,75	4.026,75	AGENZIA FORESTALE REGIONALE	
36643	TERRENI AGRICOLI	1.2.2.02.13.01.001	Indisponibile	10	38	4.220	TR	ALLERONA		No	10/07/1975	TRASFERIMENTO A TITOLO GRATUITO	Valore catastale	1.948,38	1.948,38	AGENZIA FORESTALE REGIONALE	
36644	TERRENI AGRICOLI	1.2.2.02.13.01.001	Indisponibile	10	39	5.270	TR	ALLERONA		No	10/07/1975	TRASFERIMENTO A TITOLO GRATUITO	Valore catastale	619,13	619,13	AGENZIA FORESTALE REGIONALE	
36645	TERRENI AGRICOLI	1.2.2.02.13.01.001	Indisponibile	10	40	1.860	TR	ALLERONA		No	10/07/1975	TRASFERIMENTO A TITOLO GRATUITO	Valore catastale	156,00	156,00	AGENZIA FORESTALE REGIONALE	
36646	TERRENI AGRICOLI	1.2.2.02.13.01.001	Indisponibile	10	41	49.440	TR	ALLERONA		No	10/07/1975	TRASFERIMENTO A TITOLO GRATUITO	Valore catastale	22.819,88	22.819,88	AGENZIA FORESTALE REGIONALE	
36647	TERRENI AGRICOLI	1.2.2.02.13.01.001	Indisponibile	10	42	69.600	TR	ALLERONA		No	10/07/1975	TRASFERIMENTO A TITOLO GRATUITO	Valore catastale	32.126,25	32.126,25	AGENZIA FORESTALE REGIONALE	
36648	TERRENI AGRICOLI	1.2.2.02.13.01.001	Indisponibile	10	50	30.660	TR	ALLERONA		No	10/07/1975	TRASFERIMENTO A TITOLO GRATUITO	Valore catastale	3.602,63	3.602,63	AGENZIA FORESTALE REGIONALE	
36649	TERRENI AGRICOLI	1.2.2.02.13.01.001	Indisponibile	10	51	70.340	TR	ALLERONA		No	10/07/1975	TRASFERIMENTO A TITOLO GRATUITO	Valore catastale	14.758,25	14.758,25	AGENZIA FORESTALE REGIONALE	
36650	TERRENI AGRICOLI	1.2.2.02.13.01.001	Indisponibile	10	52	380	TR	ALLERONA		No	10/07/1975	TRASFERIMENTO A TITOLO GRATUITO	Valore catastale	79,63	79,63	AGENZIA FORESTALE REGIONALE	
36651	TERRENI AGRICOLI	1.2.2.02.13.01.001	Indisponibile	10	53	340	TR	ALLERONA		No	10/07/1975	TRASFERIMENTO A TITOLO GRATUITO	Valore catastale	71,50	71,50	AGENZIA FORESTALE REGIONALE	
36652	TERRENI AGRICOLI	1.2.2.02.13.01.001	Indisponibile	10	54	300	TR	ALLERONA		No	10/07/1975	TRASFERIMENTO A TITOLO GRATUITO	Valore catastale	63,38	63,38	AGENZIA FORESTALE REGIONALE	
36653	TERRENI AGRICOLI	1.2.2.02.13.01.001	Indisponibile	10	55	10.400	TR	ALLERONA		No	10/07/1975	TRASFERIMENTO A TITOLO GRATUITO	Valore catastale	1.745,25	1.745,25	AGENZIA FORESTALE REGIONALE	
36654	TERRENI AGRICOLI	1.2.2.02.13.01.001	Indisponibile	10	297	1.388.980	TR	ALLERONA		No	10/07/1975	TRASFERIMENTO A TITOLO GRATUITO	Valore catastale	163.197,13	163.197,13	AGENZIA FORESTALE REGIONALE	
36655	TERRENI AGRICOLI	1.2.2.02.13.01.001	Indisponibile	10	62	440.310	TR	ALLERONA		No	10/07/1975	TRASFERIMENTO A TITOLO GRATUITO	Valore catastale	51.733,50	51.733,50	AGENZIA FORESTALE REGIONALE	

Numero Identificativo (da sistema informativo)	Classificazione secondo il piano dei conti dello Stato Patrimoniale in base al D.lgs.118/2011 (Descrizione)	Classificazione secondo il piano dei conti dello Stato Patrimoniale in base al D.lgs.118/2011 (Codice)	Classificazione ai sensi del codice civile (demaniale, disponibile, indisponibile)	Foglio	Particella	Superficie mq	Provincia	Comune	Località	Bene soggetto ad ammortamento	Data di acquisizione	Modalità di acquisizione	Criterio di valutazione secondo i principi del D.lgs 118/2011	Valore dell'immobile secondo i principi del D.lgs 118/2011 al 31/12/2019 (euro)	Valore dell'immobile secondo i principi del D.lgs 118/2011 al 31/12/2018 (euro)	Ente Gestore	Note
36656	TERRENI AGRICOLI	1.2.2.02.13.01.001	Indisponibile	10	63	9.070	TR	ALLERONA		No	10/07/1975	TRASFERIMENTO A TITOLO GRATUITO	Valore catastale	1.522,63	1.522,63	AGENZIA FORESTALE REGIONALE	
36657	TERRENI AGRICOLI	1.2.2.02.13.01.001	Indisponibile	10	65	23.720	TR	ALLERONA		No	10/07/1975	TRASFERIMENTO A TITOLO GRATUITO	Valore catastale	7.962,50	7.962,50	AGENZIA FORESTALE REGIONALE	
36658	TERRENI AGRICOLI	1.2.2.02.13.01.001	Indisponibile	10	188	16.500	TR	ALLERONA		No	10/07/1975	TRASFERIMENTO A TITOLO GRATUITO	Valore catastale	1.938,63	1.938,63	AGENZIA FORESTALE REGIONALE	
36659	TERRENI AGRICOLI	1.2.2.02.13.01.001	Indisponibile	10	189	187.340	TR	ALLERONA		No	10/07/1975	TRASFERIMENTO A TITOLO GRATUITO	Valore catastale	15.721,88	15.721,88	AGENZIA FORESTALE REGIONALE	
36660	TERRENI AGRICOLI	1.2.2.02.13.01.001	Indisponibile	10	191	13.400	TR	ALLERONA		No	10/07/1975	TRASFERIMENTO A TITOLO GRATUITO	Valore catastale	2.811,25	2.811,25	AGENZIA FORESTALE REGIONALE	
36661	TERRENI AGRICOLI	1.2.2.02.13.01.001	Indisponibile	10	192	32.610	TR	ALLERONA		No	10/07/1975	TRASFERIMENTO A TITOLO GRATUITO	Valore catastale	15.052,38	15.052,38	AGENZIA FORESTALE REGIONALE	
36662	TERRENI AGRICOLI	1.2.2.02.13.01.001	Indisponibile	10	232	970	TR	ALLERONA		No	10/07/1975	TRASFERIMENTO A TITOLO GRATUITO	Valore catastale	203,13	203,13	AGENZIA FORESTALE REGIONALE	
36663	TERRENI AGRICOLI	1.2.2.02.13.01.001	Indisponibile	10	294	3.490	TR	ALLERONA		No	10/07/1975	TRASFERIMENTO A TITOLO GRATUITO	Valore catastale	1.610,38	1.610,38	AGENZIA FORESTALE REGIONALE	
36664	TERRENI AGRICOLI	1.2.2.02.13.01.001	Indisponibile	10	295	113.459	TR	ALLERONA		No	10/07/1975	TRASFERIMENTO A TITOLO GRATUITO	Valore catastale	23.804,63	23.804,63	AGENZIA FORESTALE REGIONALE	
36665	TERRENI AGRICOLI	1.2.2.02.13.01.001	Indisponibile	19	4	19.750	TR	ALLERONA		No	10/07/1975	TRASFERIMENTO A TITOLO GRATUITO	Valore catastale	6.630,00	6.630,00	AGENZIA FORESTALE REGIONALE	
36666	TERRENI AGRICOLI	1.2.2.02.13.01.001	Indisponibile	19	5	9.750	TR	ALLERONA		No	10/07/1975	TRASFERIMENTO A TITOLO GRATUITO	Valore catastale	3.272,75	3.272,75	AGENZIA FORESTALE REGIONALE	
36667	TERRENI AGRICOLI	1.2.2.02.13.01.001	Indisponibile	19	9	255.020	TR	ALLERONA		No	10/07/1975	TRASFERIMENTO A TITOLO GRATUITO	Valore catastale	29.963,38	29.963,38	AGENZIA FORESTALE REGIONALE	
36668	TERRENI AGRICOLI	1.2.2.02.13.01.001	Indisponibile	19	10	33.410	TR	ALLERONA		No	10/07/1975	TRASFERIMENTO A TITOLO GRATUITO	Valore catastale	1.402,38	1.402,38	AGENZIA FORESTALE REGIONALE	
36669	TERRENI AGRICOLI	1.2.2.02.13.01.001	Indisponibile	19	11	16.820	TR	ALLERONA		No	10/07/1975	TRASFERIMENTO A TITOLO GRATUITO	Valore catastale	2.400,13	2.400,13	AGENZIA FORESTALE REGIONALE	
36670	TERRENI AGRICOLI	1.2.2.02.13.01.001	Indisponibile	19	12	658.640	TR	ALLERONA		No	10/07/1975	TRASFERIMENTO A TITOLO GRATUITO	Valore catastale	77.385,75	77.385,75	AGENZIA FORESTALE REGIONALE	
36671	TERRENI AGRICOLI	1.2.2.02.13.01.001	Indisponibile	19	13	33.590	TR	ALLERONA		No	10/07/1975	TRASFERIMENTO A TITOLO GRATUITO	Valore catastale	1.408,88	1.408,88	AGENZIA FORESTALE REGIONALE	
36672	TERRENI AGRICOLI	1.2.2.02.13.01.001	Indisponibile	19	15	14.630	TR	ALLERONA		No	10/07/1975	TRASFERIMENTO A TITOLO GRATUITO	Valore catastale	11.050,00	11.050,00	AGENZIA FORESTALE REGIONALE	
36673	TERRENI AGRICOLI	1.2.2.02.13.01.001	Indisponibile	19	16	86.820	TR	ALLERONA		No	10/07/1975	TRASFERIMENTO A TITOLO GRATUITO	Valore catastale	7.286,50	7.286,50	AGENZIA FORESTALE REGIONALE	
36674	TERRENI AGRICOLI	1.2.2.02.13.01.001	Indisponibile	19	17	38.390	TR	ALLERONA		No	10/07/1975	TRASFERIMENTO A TITOLO GRATUITO	Valore catastale	8.055,13	8.055,13	AGENZIA FORESTALE REGIONALE	
36675	TERRENI AGRICOLI	1.2.2.02.13.01.001	Indisponibile	19	18	18.660	TR	ALLERONA		No	10/07/1975	TRASFERIMENTO A TITOLO GRATUITO	Valore catastale	6.264,38	6.264,38	AGENZIA FORESTALE REGIONALE	

Numero Identificativo (da sistema informativo)	Classificazione secondo il piano dei conti dello Stato Patrimoniale in base al D.lgs.118/2011 (Descrizione)	Classificazione secondo il piano dei conti dello Stato Patrimoniale in base al D.lgs.118/2011 (Codice)	Classificazione ai sensi del codice civile (demaniale, disponibile, indisponibile)	Foglio	Particella	Superficie mq	Provincia	Comune	Località	Bene soggetto ad ammortamento	Data di acquisizione	Modalità di acquisizione	Criterio di valutazione secondo i principi del D.lgs 118/2011	Valore dell'immobile secondo i principi del D.lgs 118/2011 al 31/12/2019 (euro)	Valore dell'immobile secondo i principi del D.lgs 118/2011 al 31/12/2018 (euro)	Ente Gestore	Note
36676	TERRENI AGRICOLI	1.2.2.02.13.01.001	Indisponibile	19	20	45.480	TR	ALLERONA		No	10/07/1975	TRASFERIMENTO A TITOLO GRATUITO	Valore catastale	24.474,13	24.474,13	AGENZIA FORESTALE REGIONALE	
36677	TERRENI AGRICOLI	1.2.2.02.13.01.001	Indisponibile	19	21	81.080	TR	ALLERONA		No	10/07/1975	TRASFERIMENTO A TITOLO GRATUITO	Valore catastale	37.425,38	37.425,38	AGENZIA FORESTALE REGIONALE	
36678	TERRENI AGRICOLI	1.2.2.02.13.01.001	Indisponibile	19	22	670.340	TR	ALLERONA		No	10/07/1975	TRASFERIMENTO A TITOLO GRATUITO	Valore catastale	101.263,50	101.263,50	AGENZIA FORESTALE REGIONALE	
36679	TERRENI AGRICOLI	1.2.2.02.13.01.001	Indisponibile	19	23	64.040	TR	ALLERONA		No	10/07/1975	TRASFERIMENTO A TITOLO GRATUITO	Valore catastale	9.673,63	9.673,63	AGENZIA FORESTALE REGIONALE	
36680	TERRENI AGRICOLI	1.2.2.02.13.01.001	Indisponibile	19	32	4.750	TR	ALLERONA		No	10/07/1975	TRASFERIMENTO A TITOLO GRATUITO	Valore catastale	677,63	677,63	AGENZIA FORESTALE REGIONALE	
36681	TERRENI AGRICOLI	1.2.2.02.13.01.001	Indisponibile	19	33	257.940	TR	ALLERONA		No	10/07/1975	TRASFERIMENTO A TITOLO GRATUITO	Valore catastale	38.965,88	38.965,88	AGENZIA FORESTALE REGIONALE	
36682	TERRENI AGRICOLI	1.2.2.02.13.01.001	Indisponibile	19	34	379.910	TR	ALLERONA		No	10/07/1975	TRASFERIMENTO A TITOLO GRATUITO	Valore catastale	31.884,13	31.884,13	AGENZIA FORESTALE REGIONALE	
36683	TERRENI AGRICOLI	1.2.2.02.13.01.001	Indisponibile	26	4	1.194.790	TR	ALLERONA		No	10/07/1975	TRASFERIMENTO A TITOLO GRATUITO	Valore catastale	140.380,50	140.380,50	AGENZIA FORESTALE REGIONALE	
36684	TERRENI AGRICOLI	1.2.2.02.13.01.001	Indisponibile	26	5	881.220	TR	ALLERONA		No	28/05/1980	TRASFERIMENTO A TITOLO GRATUITO	Valore catastale	103.538,50	103.538,50	AGENZIA FORESTALE REGIONALE	
36685	TERRENI AGRICOLI	1.2.2.02.13.01.001	Indisponibile	26	10	22.220	TR	ALLERONA		No	10/07/1975	TRASFERIMENTO A TITOLO GRATUITO	Valore catastale	10.257,00	10.257,00	AGENZIA FORESTALE REGIONALE	
36686	TERRENI AGRICOLI	1.2.2.02.13.01.001	Indisponibile	26	11	51.790	TR	ALLERONA		No	10/07/1975	TRASFERIMENTO A TITOLO GRATUITO	Valore catastale	2.172,63	2.172,63	AGENZIA FORESTALE REGIONALE	
36687	TERRENI AGRICOLI	1.2.2.02.13.01.001	Indisponibile	26	12	4.860	TR	ALLERONA		No	10/07/1975	TRASFERIMENTO A TITOLO GRATUITO	Valore catastale	203,13	203,13	AGENZIA FORESTALE REGIONALE	
36688	TERRENI AGRICOLI	1.2.2.02.13.01.001	Indisponibile	26	13	19.960	TR	ALLERONA		No	10/07/1975	TRASFERIMENTO A TITOLO GRATUITO	Valore catastale	2.847,00	2.847,00	AGENZIA FORESTALE REGIONALE	
36689	TERRENI AGRICOLI	1.2.2.02.13.01.001	Indisponibile	26	14	15.580	TR	ALLERONA		No	10/07/1975	TRASFERIMENTO A TITOLO GRATUITO	Valore catastale	2.223,00	2.223,00	AGENZIA FORESTALE REGIONALE	
36690	TERRENI AGRICOLI	1.2.2.02.13.01.001	Indisponibile	26	15	47.590	TR	ALLERONA		No	10/07/1975	TRASFERIMENTO A TITOLO GRATUITO	Valore catastale	1.997,13	1.997,13	AGENZIA FORESTALE REGIONALE	
36691	TERRENI AGRICOLI	1.2.2.02.13.01.001	Indisponibile	26	16	17.590	TR	ALLERONA		No	10/07/1975	TRASFERIMENTO A TITOLO GRATUITO	Valore catastale	2.509,00	2.509,00	AGENZIA FORESTALE REGIONALE	
36692	TERRENI AGRICOLI	1.2.2.02.13.01.001	Indisponibile	26	17	11.280	TR	ALLERONA		No	10/07/1975	TRASFERIMENTO A TITOLO GRATUITO	Valore catastale	1.608,75	1.608,75	AGENZIA FORESTALE REGIONALE	
36693	TERRENI AGRICOLI	1.2.2.02.13.01.001	Indisponibile	26	18	221.660	TR	ALLERONA		No	10/07/1975	TRASFERIMENTO A TITOLO GRATUITO	Valore catastale	18.603,00	18.603,00	AGENZIA FORESTALE REGIONALE	
36694	TERRENI AGRICOLI	1.2.2.02.13.01.001	Indisponibile	26	28	186.260	TR	ALLERONA		No	10/07/1975	TRASFERIMENTO A TITOLO GRATUITO	Valore catastale	28.136,88	28.136,88	AGENZIA FORESTALE REGIONALE	
36695	TERRENI AGRICOLI	1.2.2.02.13.01.001	Indisponibile	26	31	4.460	TR	ALLERONA		No	10/07/1975	TRASFERIMENTO A TITOLO GRATUITO	Valore catastale	186,88	186,88	AGENZIA FORESTALE REGIONALE	

Numero Identificativo (da sistema informativo)	Classificazione secondo il piano dei conti dello Stato Patrimoniale in base al D.lgs.118/2011 (Descrizione)	Classificazione secondo il piano dei conti dello Stato Patrimoniale in base al D.lgs.118/2011 (Codice)	Classificazione ai sensi del codice civile (demaniale, disponibile, indisponibile)	Foglio	Particella	Superficie mq	Provincia	Comune	Località	Bene soggetto ad ammortamento	Data di acquisizione	Modalità di acquisizione	Criterio di valutazione secondo i principi del D.lgs 118/2011	Valore dell'immobile secondo i principi del D.lgs 118/2011 al 31/12/2019 (euro)	Valore dell'immobile secondo i principi del D.lgs 118/2011 al 31/12/2018 (euro)	Ente Gestore	Note
36696	TERRENI AGRICOLI	1.2.2.02.13.01.001	Indisponibile	32	7	841.480	TR	ALLERONA		No	28/05/1980	TRASFERIMENTO A TITOLO GRATUITO	Valore catastale	176.551,38	176.551,38	AGENZIA FORESTALE REGIONALE	
36697	TERRENI AGRICOLI	1.2.2.02.13.01.001	Indisponibile	32	8	32.910	TR	ALLERONA		No	28/05/1980	TRASFERIMENTO A TITOLO GRATUITO	Valore catastale	4.694,63	4.694,63	AGENZIA FORESTALE REGIONALE	
36698	TERRENI AGRICOLI	1.2.2.02.13.01.001	Indisponibile	33	13	335.570	TR	ALLERONA		No	28/05/1980	TRASFERIMENTO A TITOLO GRATUITO	Valore catastale	39.427,38	39.427,38	AGENZIA FORESTALE REGIONALE	
36699	TERRENI AGRICOLI	1.2.2.02.13.01.001	Indisponibile	33	15	23.310	TR	ALLERONA		No	10/07/1975	TRASFERIMENTO A TITOLO GRATUITO	Valore catastale	2.738,13	2.738,13	AGENZIA FORESTALE REGIONALE	
36700	TERRENI AGRICOLI	1.2.2.02.13.01.001	Indisponibile	34	8	439.320	TR	ALLERONA		No	10/07/1975	TRASFERIMENTO A TITOLO GRATUITO	Valore catastale	92.173,25	92.173,25	AGENZIA FORESTALE REGIONALE	
36701	TERRENI AGRICOLI	1.2.2.02.13.01.001	Indisponibile	34	9	12.330	TR	ALLERONA		No	10/07/1975	TRASFERIMENTO A TITOLO GRATUITO	Valore catastale	2.587,00	2.587,00	AGENZIA FORESTALE REGIONALE	
36702	TERRENI AGRICOLI	1.2.2.02.13.01.001	Indisponibile	34	10	8.410	TR	ALLERONA		No	10/07/1975	TRASFERIMENTO A TITOLO GRATUITO	Valore catastale	352,63	352,63	AGENZIA FORESTALE REGIONALE	
36703	TERRENI AGRICOLI	1.2.2.02.13.01.001	Indisponibile	35	1	6.980	TR	ALLERONA		No	10/07/1975	TRASFERIMENTO A TITOLO GRATUITO	Valore catastale	1.464,13	1.464,13	AGENZIA FORESTALE REGIONALE	
36704	TERRENI AGRICOLI	1.2.2.02.13.01.001	Indisponibile	35	2	18.810	TR	ALLERONA		No	10/07/1975	TRASFERIMENTO A TITOLO GRATUITO	Valore catastale	9.472,13	9.472,13	AGENZIA FORESTALE REGIONALE	
36705	TERRENI AGRICOLI	1.2.2.02.13.01.001	Indisponibile	35	3	12.840	TR	ALLERONA		No	10/07/1975	TRASFERIMENTO A TITOLO GRATUITO	Valore catastale	6.465,88	6.465,88	AGENZIA FORESTALE REGIONALE	
36706	TERRENI AGRICOLI	1.2.2.02.13.01.001	Indisponibile	35	6	24.790	TR	ALLERONA		No	10/07/1975	TRASFERIMENTO A TITOLO GRATUITO	Valore catastale	12.483,25	12.483,25	AGENZIA FORESTALE REGIONALE	
36707	TERRENI AGRICOLI	1.2.2.02.13.01.001	Indisponibile	35	7	13.120	TR	ALLERONA		No	10/07/1975	TRASFERIMENTO A TITOLO GRATUITO	Valore catastale	6.607,25	6.607,25	AGENZIA FORESTALE REGIONALE	
36708	TERRENI AGRICOLI	1.2.2.02.13.01.001	Indisponibile	35	8	13.480	TR	ALLERONA		No	10/07/1975	TRASFERIMENTO A TITOLO GRATUITO	Valore catastale	1.584,38	1.584,38	AGENZIA FORESTALE REGIONALE	
36709	TERRENI AGRICOLI	1.2.2.02.13.01.001	Indisponibile	35	9	38.120	TR	ALLERONA		No	10/07/1975	TRASFERIMENTO A TITOLO GRATUITO	Valore catastale	1.599,00	1.599,00	AGENZIA FORESTALE REGIONALE	
36710	TERRENI AGRICOLI	1.2.2.02.13.01.001	Indisponibile	35	10	263.870	TR	ALLERONA		No	10/07/1975	TRASFERIMENTO A TITOLO GRATUITO	Valore catastale	55.362,13	55.362,13	AGENZIA FORESTALE REGIONALE	
36711	TERRENI AGRICOLI	1.2.2.02.13.01.001	Indisponibile	35	11	26.990	TR	ALLERONA		No	10/07/1975	TRASFERIMENTO A TITOLO GRATUITO	Valore catastale	12.458,88	12.458,88	AGENZIA FORESTALE REGIONALE	
36712	TERRENI AGRICOLI	1.2.2.02.13.01.001	Indisponibile	35	12	12.260	TR	ALLERONA		No	10/07/1975	TRASFERIMENTO A TITOLO GRATUITO	Valore catastale	9.260,88	9.260,88	AGENZIA FORESTALE REGIONALE	
36713	TERRENI AGRICOLI	1.2.2.02.13.01.001	Indisponibile	35	13	5.160	TR	ALLERONA		No	10/07/1975	TRASFERIMENTO A TITOLO GRATUITO	Valore catastale	432,25	432,25	AGENZIA FORESTALE REGIONALE	
36714	TERRENI AGRICOLI	1.2.2.02.13.01.001	Indisponibile	35	14	430	TR	ALLERONA		No	10/07/1975	TRASFERIMENTO A TITOLO GRATUITO	Valore catastale	35,75	35,75	AGENZIA FORESTALE REGIONALE	
36715	TERRENI AGRICOLI	1.2.2.02.13.01.001	Indisponibile	35	15	1.410	TR	ALLERONA		No	10/07/1975	TRASFERIMENTO A TITOLO GRATUITO	Valore catastale	58,50	58,50	AGENZIA FORESTALE REGIONALE	

Numero Identificativo (da sistema informativo)	Classificazione secondo il piano dei conti dello Stato Patrimoniale in base al D.lgs.118/2011 (Descrizione)	Classificazione secondo il piano dei conti dello Stato Patrimoniale in base al D.lgs.118/2011 (Codice)	Classificazione ai sensi del codice civile (demaniale, disponibile, indisponibile)	Foglio	Particella	Superficie mq	Provincia	Comune	Località	Bene soggetto ad ammortamento	Data di acquisizione	Modalità di acquisizione	Criterio di valutazione secondo i principi del D.lgs 118/2011	Valore dell'immobile secondo i principi del D.lgs 118/2011 al 31/12/2019 (euro)	Valore dell'immobile secondo i principi del D.lgs 118/2011 al 31/12/2018 (euro)	Ente Gestore	Note
36716	TERRENI AGRICOLI	1.2.2.02.13.01.001	Indisponibile	35	16	39.230	TR	ALLERONA		No	10/07/1975	TRASFERIMENTO A TITOLO GRATUITO	Valore catastale	4.608,50	4.608,50	AGENZIA FORESTALE REGIONALE	
36717	TERRENI AGRICOLI	1.2.2.02.13.01.001	Indisponibile	35	17	1.330	TR	ALLERONA		No	10/07/1975	TRASFERIMENTO A TITOLO GRATUITO	Valore catastale	446,88	446,88	AGENZIA FORESTALE REGIONALE	
36718	TERRENI AGRICOLI	1.2.2.02.13.01.001	Indisponibile	35	18	10.960	TR	ALLERONA		No	10/07/1975	TRASFERIMENTO A TITOLO GRATUITO	Valore catastale	459,88	459,88	AGENZIA FORESTALE REGIONALE	
36719	TERRENI AGRICOLI	1.2.2.02.13.01.001	Indisponibile	35	19	3.220	TR	ALLERONA		No	10/07/1975	TRASFERIMENTO A TITOLO GRATUITO	Valore catastale	459,88	459,88	AGENZIA FORESTALE REGIONALE	
36720	TERRENI AGRICOLI	1.2.2.02.13.01.001	Indisponibile	35	20	4.350	TR	ALLERONA		No	10/07/1975	TRASFERIMENTO A TITOLO GRATUITO	Valore catastale	913,25	913,25	AGENZIA FORESTALE REGIONALE	
36721	TERRENI AGRICOLI	1.2.2.02.13.01.001	Indisponibile	35	21	4.480	TR	ALLERONA		No	10/07/1975	TRASFERIMENTO A TITOLO GRATUITO	Valore catastale	638,63	638,63	AGENZIA FORESTALE REGIONALE	
36722	TERRENI AGRICOLI	1.2.2.02.13.01.001	Indisponibile	35	22	62.340	TR	ALLERONA		No	10/07/1975	TRASFERIMENTO A TITOLO GRATUITO	Valore catastale	10.463,38	10.463,38	AGENZIA FORESTALE REGIONALE	
36723	TERRENI AGRICOLI	1.2.2.02.13.01.001	Indisponibile	35	23	45.400	TR	ALLERONA		No	10/07/1975	TRASFERIMENTO A TITOLO GRATUITO	Valore catastale	3.810,63	3.810,63	AGENZIA FORESTALE REGIONALE	
36724	TERRENI AGRICOLI	1.2.2.02.13.01.001	Indisponibile	35	24	14.620	TR	ALLERONA		No	10/07/1975	TRASFERIMENTO A TITOLO GRATUITO	Valore catastale	6.748,63	6.748,63	AGENZIA FORESTALE REGIONALE	
36725	TERRENI AGRICOLI	1.2.2.02.13.01.001	Indisponibile	41	1	716.450	TR	ALLERONA		No	10/07/1975	TRASFERIMENTO A TITOLO GRATUITO	Valore catastale	84.178,25	84.178,25	AGENZIA FORESTALE REGIONALE	
36726	TERRENI AGRICOLI	1.2.2.02.13.01.001	Indisponibile	42	1	6.150	TR	ALLERONA		No	10/07/1975	TRASFERIMENTO A TITOLO GRATUITO	Valore catastale	877,50	877,50	AGENZIA FORESTALE REGIONALE	
36727	TERRENI AGRICOLI	1.2.2.02.13.01.001	Indisponibile	42	2	782.390	TR	ALLERONA		No	10/07/1975	TRASFERIMENTO A TITOLO GRATUITO	Valore catastale	131.322,75	131.322,75	AGENZIA FORESTALE REGIONALE	
36728	TERRENI AGRICOLI	1.2.2.02.13.01.001	Indisponibile	42	3	22.410	TR	ALLERONA		No	10/07/1975	TRASFERIMENTO A TITOLO GRATUITO	Valore catastale	10.344,75	10.344,75	AGENZIA FORESTALE REGIONALE	
36729	TERRENI AGRICOLI	1.2.2.02.13.01.001	Indisponibile	42	5	11.800	TR	ALLERONA		No	10/07/1975	TRASFERIMENTO A TITOLO GRATUITO	Valore catastale	1.683,50	1.683,50	AGENZIA FORESTALE REGIONALE	
36730	TERRENI AGRICOLI	1.2.2.02.13.01.001	Indisponibile	42	6	15.660	TR	ALLERONA		No	10/07/1975	TRASFERIMENTO A TITOLO GRATUITO	Valore catastale	4.600,38	4.600,38	AGENZIA FORESTALE REGIONALE	
36731	TERRENI AGRICOLI	1.2.2.02.13.01.001	Indisponibile	42	7	2.000	TR	ALLERONA		No	10/07/1975	TRASFERIMENTO A TITOLO GRATUITO	Valore catastale	84,50	84,50	AGENZIA FORESTALE REGIONALE	
36732	TERRENI AGRICOLI	1.2.2.02.13.01.001	Indisponibile	43	25	10.950	TR	ALLERONA		No	10/07/1975	TRASFERIMENTO A TITOLO GRATUITO	Valore catastale	8.271,25	8.271,25	AGENZIA FORESTALE REGIONALE	
36733	TERRENI AGRICOLI	1.2.2.02.13.01.001	Indisponibile	43	26	4.450	TR	ALLERONA		No	10/07/1975	TRASFERIMENTO A TITOLO GRATUITO	Valore catastale	1.493,38	1.493,38	AGENZIA FORESTALE REGIONALE	
36734	TERRENI AGRICOLI	1.2.2.02.13.01.001	Indisponibile	43	27	6.330	TR	ALLERONA		No	10/07/1975	TRASFERIMENTO A TITOLO GRATUITO	Valore catastale	903,50	903,50	AGENZIA FORESTALE REGIONALE	
36735	TERRENI AGRICOLI	1.2.2.02.13.01.001	Indisponibile	43	28	12.950	TR	ALLERONA		No	10/07/1975	TRASFERIMENTO A TITOLO GRATUITO	Valore catastale	9.780,88	9.780,88	AGENZIA FORESTALE REGIONALE	

Numero Identificativo (da sistema informativo)	Classificazione secondo il piano dei conti dello Stato Patrimoniale in base al D.lgs.118/2011 (Descrizione)	Classificazione secondo il piano dei conti dello Stato Patrimoniale in base al D.lgs.118/2011 (Codice)	Classificazione ai sensi del codice civile (demaniale, disponibile, indisponibile)	Foglio	Particella	Superficie mq	Provincia	Comune	Località	Bene soggetto ad ammortamento	Data di acquisizione	Modalità di acquisizione	Criterio di valutazione secondo i principi del D.lgs 118/2011	Valore dell'immobile secondo i principi del D.lgs 118/2011 al 31/12/2019 (euro)	Valore dell'immobile secondo i principi del D.lgs 118/2011 al 31/12/2018 (euro)	Ente Gestore	Note
36736	TERRENI AGRICOLI	1.2.2.02.13.01.001	Indisponibile	43	40	17.490	TR	ALLERONA		No	10/07/1975	TRASFERIMENTO A TITOLO GRATUITO	Valore catastale	9.540,38	9.540,38	AGENZIA FORESTALE REGIONALE	
36737	TERRENI AGRICOLI	1.2.2.02.13.01.001	Indisponibile	49	1	5.840	TR	ALLERONA		No	10/07/1975	TRASFERIMENTO A TITOLO GRATUITO	Valore catastale	245,38	245,38	AGENZIA FORESTALE REGIONALE	
36738	TERRENI AGRICOLI	1.2.2.02.13.01.001	Indisponibile	49	2	54.050	TR	ALLERONA		No	10/07/1975	TRASFERIMENTO A TITOLO GRATUITO	Valore catastale	2.268,50	2.268,50	AGENZIA FORESTALE REGIONALE	
36739	TERRENI AGRICOLI	1.2.2.02.13.01.001	Indisponibile	49	3	38.690	TR	ALLERONA		No	10/07/1975	TRASFERIMENTO A TITOLO GRATUITO	Valore catastale	5.520,13	5.520,13	AGENZIA FORESTALE REGIONALE	
36740	TERRENI AGRICOLI	1.2.2.02.13.01.001	Indisponibile	49	4	25.070	TR	ALLERONA		No	10/07/1975	TRASFERIMENTO A TITOLO GRATUITO	Valore catastale	1.051,38	1.051,38	AGENZIA FORESTALE REGIONALE	
36741	TERRENI AGRICOLI	1.2.2.02.13.01.001	Indisponibile	49	5	16.130	TR	ALLERONA		No	10/07/1975	TRASFERIMENTO A TITOLO GRATUITO	Valore catastale	3.384,88	3.384,88	AGENZIA FORESTALE REGIONALE	
36742	TERRENI AGRICOLI	1.2.2.02.13.01.001	Indisponibile	49	6	30.440	TR	ALLERONA		No	10/07/1975	TRASFERIMENTO A TITOLO GRATUITO	Valore catastale	14.051,38	14.051,38	AGENZIA FORESTALE REGIONALE	
36743	TERRENI AGRICOLI	1.2.2.02.13.01.001	Indisponibile	49	12	26.250	TR	ALLERONA		No	10/07/1975	TRASFERIMENTO A TITOLO GRATUITO	Valore catastale	5.507,13	5.507,13	AGENZIA FORESTALE REGIONALE	
36744	TERRENI AGRICOLI	1.2.2.02.13.01.001	Indisponibile	49	13	260	TR	ALLERONA		No	10/07/1975	TRASFERIMENTO A TITOLO GRATUITO	Valore catastale	0,00	0,00	AGENZIA FORESTALE REGIONALE	
36745	TERRENI AGRICOLI	1.2.2.02.13.01.001	Indisponibile	49	15	44.170	TR	ALLERONA		No	10/07/1975	TRASFERIMENTO A TITOLO GRATUITO	Valore catastale	9.267,38	9.267,38	AGENZIA FORESTALE REGIONALE	
36746	TERRENI AGRICOLI	1.2.2.02.13.01.001	Indisponibile	49	18	65.400	TR	ALLERONA		No	10/07/1975	TRASFERIMENTO A TITOLO GRATUITO	Valore catastale	2.744,63	2.744,63	AGENZIA FORESTALE REGIONALE	
36747	TERRENI AGRICOLI	1.2.2.02.13.01.001	Indisponibile	49	19	697.360	TR	ALLERONA		No	10/07/1975	TRASFERIMENTO A TITOLO GRATUITO	Valore catastale	40.967,88	40.967,88	AGENZIA FORESTALE REGIONALE	
36748	TERRENI AGRICOLI	1.2.2.02.13.01.001	Indisponibile	49	20	862.610	TR	ALLERONA		No	10/07/1975	TRASFERIMENTO A TITOLO GRATUITO	Valore catastale	72.393,75	72.393,75	AGENZIA FORESTALE REGIONALE	
36749	TERRENI AGRICOLI	1.2.2.02.13.01.001	Indisponibile	49	21	1.770.840	TR	ALLERONA		No	10/07/1975	TRASFERIMENTO A TITOLO GRATUITO	Valore catastale	148.616,00	148.616,00	AGENZIA FORESTALE REGIONALE	
36750	TERRENI AGRICOLI	1.2.2.02.13.01.001	Indisponibile	49	24	26.020	TR	ALLERONA		No	10/07/1975	TRASFERIMENTO A TITOLO GRATUITO	Valore catastale	5.460,00	5.460,00	AGENZIA FORESTALE REGIONALE	
36751	TERRENI AGRICOLI	1.2.2.02.13.01.001	Indisponibile	49	25	62.730	TR	ALLERONA		No	10/07/1975	TRASFERIMENTO A TITOLO GRATUITO	Valore catastale	13.160,88	13.160,88	AGENZIA FORESTALE REGIONALE	
36752	TERRENI AGRICOLI	1.2.2.02.13.01.001	Indisponibile	49	27	8.660	TR	ALLERONA		No	10/07/1975	TRASFERIMENTO A TITOLO GRATUITO	Valore catastale	364,00	364,00	AGENZIA FORESTALE REGIONALE	
36753	TERRENI AGRICOLI	1.2.2.02.13.01.001	Indisponibile	49	28	4.210	TR	ALLERONA		No	10/07/1975	TRASFERIMENTO A TITOLO GRATUITO	Valore catastale	177,13	177,13	AGENZIA FORESTALE REGIONALE	
36754	TERRENI AGRICOLI	1.2.2.02.13.01.001	Indisponibile	49	29	48.980	TR	ALLERONA		No	10/07/1975	TRASFERIMENTO A TITOLO GRATUITO	Valore catastale	6.987,50	6.987,50	AGENZIA FORESTALE REGIONALE	
36755	TERRENI AGRICOLI	1.2.2.02.13.01.001	Indisponibile	49	30	17.230	TR	ALLERONA		No	10/07/1975	TRASFERIMENTO A TITOLO GRATUITO	Valore catastale	723,13	723,13	AGENZIA FORESTALE REGIONALE	

Numero Identificativo (da sistema informativo)	Classificazione secondo il piano dei conti dello Stato Patrimoniale in base al D.lgs.118/2011 (Descrizione)	Classificazione secondo il piano dei conti dello Stato Patrimoniale in base al D.lgs.118/2011 (Codice)	Classificazione ai sensi del codice civile (demaniale, disponibile, indisponibile)	Foglio	Particella	Superficie mq	Provincia	Comune	Località	Bene soggetto ad ammortamento	Data di acquisizione	Modalità di acquisizione	Criterio di valutazione secondo i principi del D.lgs 118/2011	Valore dell'immobile secondo i principi del D.lgs 118/2011 al 31/12/2019 (euro)	Valore dell'immobile secondo i principi del D.lgs 118/2011 al 31/12/2018 (euro)	Ente Gestore	Note
36756	TERRENI AGRICOLI	1.2.2.02.13.01.001	Indisponibile	49	31	7.130	TR	ALLERONA		No	10/07/1975	TRASFERIMENTO A TITOLO GRATUITO	Valore catastale	1.017,25	1.017,25	AGENZIA FORESTALE REGIONALE	
36757	TERRENI AGRICOLI	1.2.2.02.13.01.001	Indisponibile	49	33	16.660	TR	ALLERONA		No	10/07/1975	TRASFERIMENTO A TITOLO GRATUITO	Valore catastale	698,75	698,75	AGENZIA FORESTALE REGIONALE	
36758	TERRENI AGRICOLI	1.2.2.02.13.01.001	Indisponibile	49	34	8.760	TR	ALLERONA		No	10/07/1975	TRASFERIMENTO A TITOLO GRATUITO	Valore catastale	1.837,88	1.837,88	AGENZIA FORESTALE REGIONALE	
36759	TERRENI AGRICOLI	1.2.2.02.13.01.001	Indisponibile	50	13	6.580	TR	ALLERONA		No	10/07/1975	TRASFERIMENTO A TITOLO GRATUITO	Valore catastale	552,50	552,50	AGENZIA FORESTALE REGIONALE	
36760	TERRENI AGRICOLI	1.2.2.02.13.01.001	Indisponibile	50	14	24.820	TR	ALLERONA		No	10/07/1975	TRASFERIMENTO A TITOLO GRATUITO	Valore catastale	8.331,38	8.331,38	AGENZIA FORESTALE REGIONALE	
36761	TERRENI AGRICOLI	1.2.2.02.13.01.001	Indisponibile	50	15	8.040	TR	ALLERONA		No	10/07/1975	TRASFERIMENTO A TITOLO GRATUITO	Valore catastale	1.686,75	1.686,75	AGENZIA FORESTALE REGIONALE	
36762	TERRENI AGRICOLI	1.2.2.02.13.01.001	Indisponibile	50	16	24.050	TR	ALLERONA		No	10/07/1975	TRASFERIMENTO A TITOLO GRATUITO	Valore catastale	1.412,13	1.412,13	AGENZIA FORESTALE REGIONALE	
36763	TERRENI AGRICOLI	1.2.2.02.13.01.001	Indisponibile	50	17	411.060	TR	ALLERONA		No	10/07/1975	TRASFERIMENTO A TITOLO GRATUITO	Valore catastale	68.995,88	68.995,88	AGENZIA FORESTALE REGIONALE	
36764	TERRENI AGRICOLI	1.2.2.02.13.01.001	Indisponibile	50	18	38.230	TR	ALLERONA		No	10/07/1975	TRASFERIMENTO A TITOLO GRATUITO	Valore catastale	5.455,13	5.455,13	AGENZIA FORESTALE REGIONALE	
36765	TERRENI AGRICOLI	1.2.2.02.13.01.001	Indisponibile	50	19	69.930	TR	ALLERONA		No	10/07/1975	TRASFERIMENTO A TITOLO GRATUITO	Valore catastale	9.977,50	9.977,50	AGENZIA FORESTALE REGIONALE	
36766	TERRENI AGRICOLI	1.2.2.02.13.01.001	Indisponibile	50	20	32.450	TR	ALLERONA		No	10/07/1975	TRASFERIMENTO A TITOLO GRATUITO	Valore catastale	2.723,50	2.723,50	AGENZIA FORESTALE REGIONALE	
36767	TERRENI AGRICOLI	1.2.2.02.13.01.001	Indisponibile	50	21	48.940	TR	ALLERONA		No	10/07/1975	TRASFERIMENTO A TITOLO GRATUITO	Valore catastale	6.982,63	6.982,63	AGENZIA FORESTALE REGIONALE	
36768	TERRENI AGRICOLI	1.2.2.02.13.01.001	Indisponibile	50	23	4.820	TR	ALLERONA		No	10/07/1975	TRASFERIMENTO A TITOLO GRATUITO	Valore catastale	687,38	687,38	AGENZIA FORESTALE REGIONALE	
36769	TERRENI AGRICOLI	1.2.2.02.13.01.001	Indisponibile	50	24	34.530	TR	ALLERONA		No	10/07/1975	TRASFERIMENTO A TITOLO GRATUITO	Valore catastale	2.897,38	2.897,38	AGENZIA FORESTALE REGIONALE	
36770	TERRENI AGRICOLI	1.2.2.02.13.01.001	Indisponibile	50	25	26.310	TR	ALLERONA		No	10/07/1975	TRASFERIMENTO A TITOLO GRATUITO	Valore catastale	19.872,13	19.872,13	AGENZIA FORESTALE REGIONALE	
36771	TERRENI AGRICOLI	1.2.2.02.13.01.001	Indisponibile	50	26	84.900	TR	ALLERONA		No	10/07/1975	TRASFERIMENTO A TITOLO GRATUITO	Valore catastale	7.125,63	7.125,63	AGENZIA FORESTALE REGIONALE	
36772	TERRENI AGRICOLI	1.2.2.02.13.01.001	Indisponibile	50	27	101.500	TR	ALLERONA		No	10/07/1975	TRASFERIMENTO A TITOLO GRATUITO	Valore catastale	21.295,63	21.295,63	AGENZIA FORESTALE REGIONALE	
36773	TERRENI AGRICOLI	1.2.2.02.13.01.001	Indisponibile	50	28	17.390	TR	ALLERONA		No	10/07/1975	TRASFERIMENTO A TITOLO GRATUITO	Valore catastale	2.481,38	2.481,38	AGENZIA FORESTALE REGIONALE	
36774	TERRENI AGRICOLI	1.2.2.02.13.01.001	Indisponibile	50	29	50.850	TR	ALLERONA		No	10/07/1975	TRASFERIMENTO A TITOLO GRATUITO	Valore catastale	7.255,63	7.255,63	AGENZIA FORESTALE REGIONALE	
36775	TERRENI AGRICOLI	1.2.2.02.13.01.001	Indisponibile	50	30	678.470	TR	ALLERONA		No	10/07/1975	TRASFERIMENTO A TITOLO GRATUITO	Valore catastale	56.940,00	56.940,00	AGENZIA FORESTALE REGIONALE	

Numero Identificativo (da sistema informativo)	Classificazione secondo il piano dei conti dello Stato Patrimoniale in base al D.lgs.118/2011 (Descrizione)	Classificazione secondo il piano dei conti dello Stato Patrimoniale in base al D.lgs.118/2011 (Codice)	Classificazione ai sensi del codice civile (demaniale,disponibile, indisponibile)	Foglio	Particella	Superficie mq	Provincia	Comune	Località	Bene soggetto ad ammortamento	Data di acquisizione	Modalità di acquisizione	Criterio di valutazione secondo i principi del D.lgs 118/2011	Valore dell'immobile secondo i principi del D.lgs 118/2011 al 31/12/2019 (euro)	Valore dell'immobile secondo i principi del D.lgs 118/2011 al 31/12/2018 (euro)	Ente Gestore	Note
36776	TERRENI AGRICOLI	1.2.2.02.13.01.001	Indisponibile	50	31	201.810	TR	ALLERONA		No	10/07/1975	TRASFERIMENTO A TITOLO GRATUITO	Valore catastale	42.342,63	42.342,63	AGENZIA FORESTALE REGIONALE	
36777	TERRENI AGRICOLI	1.2.2.02.13.01.001	Indisponibile	50	32	11.060	TR	ALLERONA		No	10/07/1975	TRASFERIMENTO A TITOLO GRATUITO	Valore catastale	1.577,88	1.577,88	AGENZIA FORESTALE REGIONALE	
36778	TERRENI AGRICOLI	1.2.2.02.13.01.001	Indisponibile	50	33	37.770	TR	ALLERONA		No	10/07/1975	TRASFERIMENTO A TITOLO GRATUITO	Valore catastale	5.388,50	5.388,50	AGENZIA FORESTALE REGIONALE	
36779	TERRENI AGRICOLI	1.2.2.02.13.01.001	Indisponibile	50	34	104.720	TR	ALLERONA		No	10/07/1975	TRASFERIMENTO A TITOLO GRATUITO	Valore catastale	12.304,50	12.304,50	AGENZIA FORESTALE REGIONALE	
36780	TERRENI AGRICOLI	1.2.2.02.13.01.001	Indisponibile	50	35	38.040	TR	ALLERONA		No	10/07/1975	TRASFERIMENTO A TITOLO GRATUITO	Valore catastale	12.769,25	12.769,25	AGENZIA FORESTALE REGIONALE	
36781	TERRENI AGRICOLI	1.2.2.02.13.01.001	Indisponibile	50	37	469.640	TR	ALLERONA		No	10/07/1975	TRASFERIMENTO A TITOLO GRATUITO	Valore catastale	39.414,38	39.414,38	AGENZIA FORESTALE REGIONALE	
36782	TERRENI AGRICOLI	1.2.2.02.13.01.001	Indisponibile	51	1	697.860	TR	ALLERONA		No	10/07/1975	TRASFERIMENTO A TITOLO GRATUITO	Valore catastale	58.566,63	58.566,63	AGENZIA FORESTALE REGIONALE	
36783	TERRENI AGRICOLI	1.2.2.02.13.01.001	Indisponibile	51	2	70.561	TR	ALLERONA		No	10/07/1975	TRASFERIMENTO A TITOLO GRATUITO	Valore catastale	5.921,50	5.921,50	AGENZIA FORESTALE REGIONALE	
36784	TERRENI AGRICOLI	1.2.2.02.13.01.001	Indisponibile	51	3	6.970	TR	ALLERONA		No	10/07/1975	TRASFERIMENTO A TITOLO GRATUITO	Valore catastale	585,00	585,00	AGENZIA FORESTALE REGIONALE	
36785	TERRENI AGRICOLI	1.2.2.02.13.01.001	Indisponibile	52	1	1.026.100	TR	ALLERONA		No	10/07/1975	TRASFERIMENTO A TITOLO GRATUITO	Valore catastale	86.115,25	86.115,25	AGENZIA FORESTALE REGIONALE	
36786	TERRENI AGRICOLI	1.2.2.02.13.01.001	Indisponibile	52	2	129.594	TR	ALLERONA		No	10/07/1975	TRASFERIMENTO A TITOLO GRATUITO	Valore catastale	10.876,13	10.876,13	AGENZIA FORESTALE REGIONALE	
36787	TERRENI AGRICOLI	1.2.2.02.13.01.001	Indisponibile	53	1	26.030	TR	ALLERONA		No	10/07/1975	TRASFERIMENTO A TITOLO GRATUITO	Valore catastale	3.713,13	3.713,13	AGENZIA FORESTALE REGIONALE	
36788	TERRENI AGRICOLI	1.2.2.02.13.01.001	Indisponibile	53	2	271.220	TR	ALLERONA		No	10/07/1975	TRASFERIMENTO A TITOLO GRATUITO	Valore catastale	31.866,25	31.866,25	AGENZIA FORESTALE REGIONALE	
36789	TERRENI AGRICOLI	1.2.2.02.13.01.001	Indisponibile	53	3	5.610	TR	ALLERONA		No	10/07/1975	TRASFERIMENTO A TITOLO GRATUITO	Valore catastale	1.883,38	1.883,38	AGENZIA FORESTALE REGIONALE	
36790	TERRENI AGRICOLI	1.2.2.02.13.01.001	Indisponibile	53	4	4.560	TR	ALLERONA		No	10/07/1975	TRASFERIMENTO A TITOLO GRATUITO	Valore catastale	957,13	957,13	AGENZIA FORESTALE REGIONALE	
36791	TERRENI AGRICOLI	1.2.2.02.13.01.001	Indisponibile	53	5	5.300	TR	ALLERONA		No	10/07/1975	TRASFERIMENTO A TITOLO GRATUITO	Valore catastale	2.668,25	2.668,25	AGENZIA FORESTALE REGIONALE	
36792	TERRENI AGRICOLI	1.2.2.02.13.01.001	Indisponibile	53	7	301.240	TR	ALLERONA		No	10/07/1975	TRASFERIMENTO A TITOLO GRATUITO	Valore catastale	35.394,13	35.394,13	AGENZIA FORESTALE REGIONALE	
36793	TERRENI AGRICOLI	1.2.2.02.13.01.001	Indisponibile	53	8	16.510	TR	ALLERONA		No	10/07/1975	TRASFERIMENTO A TITOLO GRATUITO	Valore catastale	7.621,25	7.621,25	AGENZIA FORESTALE REGIONALE	
36794	TERRENI AGRICOLI	1.2.2.02.13.01.001	Indisponibile	53	9	14.690	TR	ALLERONA		No	10/07/1975	TRASFERIMENTO A TITOLO GRATUITO	Valore catastale	3.082,63	3.082,63	AGENZIA FORESTALE REGIONALE	
36795	TERRENI AGRICOLI	1.2.2.02.13.01.001	Indisponibile	53	10	18.970	TR	ALLERONA		No	10/07/1975	TRASFERIMENTO A TITOLO GRATUITO	Valore catastale	2.707,25	2.707,25	AGENZIA FORESTALE REGIONALE	

Numero Identificativo (da sistema informativo)	Classificazione secondo il piano dei conti dello Stato Patrimoniale in base al D.lgs.118/2011 (Descrizione)	Classificazione secondo il piano dei conti dello Stato Patrimoniale in base al D.lgs.118/2011 (Codice)	Classificazione ai sensi del codice civile (demaniale, disponibile, indisponibile)	Foglio	Particella	Superficie mq	Provincia	Comune	Località	Bene soggetto ad ammortamento	Data di acquisizione	Modalità di acquisizione	Criterio di valutazione secondo i principi del D.lgs 118/2011	Valore dell'immobile secondo i principi del D.lgs 118/2011 al 31/12/2019 (euro)	Valore dell'immobile secondo i principi del D.lgs 118/2011 al 31/12/2018 (euro)	Ente Gestore	Note
36796	TERRENI AGRICOLI	1.2.2.02.13.01.001	Indisponibile	53	11	18.750	TR	ALLERONA		No	10/07/1975	TRASFERIMENTO A TITOLO GRATUITO	Valore catastale	3.934,13	3.934,13	AGENZIA FORESTALE REGIONALE	
36797	TERRENI AGRICOLI	1.2.2.02.13.01.001	Indisponibile	53	12	10.210	TR	ALLERONA		No	10/07/1975	TRASFERIMENTO A TITOLO GRATUITO	Valore catastale	2.141,75	2.141,75	AGENZIA FORESTALE REGIONALE	
36798	TERRENI AGRICOLI	1.2.2.02.13.01.001	Indisponibile	53	13	2.490	TR	ALLERONA		No	10/07/1975	TRASFERIMENTO A TITOLO GRATUITO	Valore catastale	146,25	146,25	AGENZIA FORESTALE REGIONALE	
36799	TERRENI AGRICOLI	1.2.2.02.13.01.001	Indisponibile	54	1	6.530	TR	ALLERONA		No	10/07/1975	TRASFERIMENTO A TITOLO GRATUITO	Valore catastale	931,13	931,13	AGENZIA FORESTALE REGIONALE	
36800	TERRENI AGRICOLI	1.2.2.02.13.01.001	Indisponibile	54	2	13.230	TR	ALLERONA		No	10/07/1975	TRASFERIMENTO A TITOLO GRATUITO	Valore catastale	7.811,38	7.811,38	AGENZIA FORESTALE REGIONALE	
36801	TERRENI AGRICOLI	1.2.2.02.13.01.001	Indisponibile	54	3	1.450	TR	ALLERONA		No	10/07/1975	TRASFERIMENTO A TITOLO GRATUITO	Valore catastale	0,00	0,00	AGENZIA FORESTALE REGIONALE	
36802	TERRENI AGRICOLI	1.2.2.02.13.01.001	Indisponibile	54	4	26.190	TR	ALLERONA		No	10/07/1975	TRASFERIMENTO A TITOLO GRATUITO	Valore catastale	14.872,00	14.872,00	AGENZIA FORESTALE REGIONALE	
36803	TERRENI AGRICOLI	1.2.2.02.13.01.001	Indisponibile	54	5	12.690	TR	ALLERONA		No	10/07/1975	TRASFERIMENTO A TITOLO GRATUITO	Valore catastale	6.691,75	6.691,75	AGENZIA FORESTALE REGIONALE	
36804	TERRENI AGRICOLI	1.2.2.02.13.01.001	Indisponibile	54	7	109.600	TR	ALLERONA		No	10/07/1975	TRASFERIMENTO A TITOLO GRATUITO	Valore catastale	9.197,50	9.197,50	AGENZIA FORESTALE REGIONALE	
36805	TERRENI AGRICOLI	1.2.2.02.13.01.001	Indisponibile	54	8	3.300	TR	ALLERONA		No	10/07/1975	TRASFERIMENTO A TITOLO GRATUITO	Valore catastale	138,13	138,13	AGENZIA FORESTALE REGIONALE	
36806	TERRENI AGRICOLI	1.2.2.02.13.01.001	Indisponibile	54	9	1.100	TR	ALLERONA		No	10/07/1975	TRASFERIMENTO A TITOLO GRATUITO	Valore catastale	599,63	599,63	AGENZIA FORESTALE REGIONALE	
36807	TERRENI AGRICOLI	1.2.2.02.13.01.001	Indisponibile	54	10	63.310	TR	ALLERONA		No	10/07/1975	TRASFERIMENTO A TITOLO GRATUITO	Valore catastale	5.313,75	5.313,75	AGENZIA FORESTALE REGIONALE	
36808	TERRENI AGRICOLI	1.2.2.02.13.01.001	Indisponibile	54	11	16.040	TR	ALLERONA		No	10/07/1975	TRASFERIMENTO A TITOLO GRATUITO	Valore catastale	5.385,25	5.385,25	AGENZIA FORESTALE REGIONALE	
36809	TERRENI AGRICOLI	1.2.2.02.13.01.001	Indisponibile	54	12	43.470	TR	ALLERONA		No	10/07/1975	TRASFERIMENTO A TITOLO GRATUITO	Valore catastale	31.009,88	31.009,88	AGENZIA FORESTALE REGIONALE	
36810	TERRENI AGRICOLI	1.2.2.02.13.01.001	Indisponibile	54	13	10.180	TR	ALLERONA		No	10/07/1975	TRASFERIMENTO A TITOLO GRATUITO	Valore catastale	3.417,38	3.417,38	AGENZIA FORESTALE REGIONALE	
36811	TERRENI AGRICOLI	1.2.2.02.13.01.001	Indisponibile	54	14	1.800	TR	ALLERONA		No	10/07/1975	TRASFERIMENTO A TITOLO GRATUITO	Valore catastale	256,75	256,75	AGENZIA FORESTALE REGIONALE	
36812	TERRENI AGRICOLI	1.2.2.02.13.01.001	Indisponibile	54	15	31.590	TR	ALLERONA		No	10/07/1975	TRASFERIMENTO A TITOLO GRATUITO	Valore catastale	1.326,00	1.326,00	AGENZIA FORESTALE REGIONALE	
36813	TERRENI AGRICOLI	1.2.2.02.13.01.001	Indisponibile	54	16	204.190	TR	ALLERONA		No	10/07/1975	TRASFERIMENTO A TITOLO GRATUITO	Valore catastale	17.137,25	17.137,25	AGENZIA FORESTALE REGIONALE	
36814	TERRENI AGRICOLI	1.2.2.02.13.01.001	Indisponibile	54	17	2.120	TR	ALLERONA		No	10/07/1975	TRASFERIMENTO A TITOLO GRATUITO	Valore catastale	1.512,88	1.512,88	AGENZIA FORESTALE REGIONALE	
36815	TERRENI AGRICOLI	1.2.2.02.13.01.001	Indisponibile	54	18	353.680	TR	ALLERONA		No	10/07/1975	TRASFERIMENTO A TITOLO GRATUITO	Valore catastale	29.682,25	29.682,25	AGENZIA FORESTALE REGIONALE	

Numero Identificativo (da sistema informativo)	Classificazione secondo il piano dei conti dello Stato Patrimoniale in base al D.lgs.118/2011 (Descrizione)	Classificazione secondo il piano dei conti dello Stato Patrimoniale in base al D.lgs.118/2011 (Codice)	Classificazione ai sensi del codice civile (demaniale, disponibile, indisponibile)	Foglio	Particella	Superficie mq	Provincia	Comune	Località	Bene soggetto ad ammortamento	Data di acquisizione	Modalità di acquisizione	Criterio di valutazione secondo i principi del D.lgs 118/2011	Valore dell'immobile secondo i principi del D.lgs 118/2011 al 31/12/2019 (euro)	Valore dell'immobile secondo i principi del D.lgs 118/2011 al 31/12/2018 (euro)	Ente Gestore	Note
36816	TERRENI AGRICOLI	1.2.2.02.13.01.001	Indisponibile	54	19	1.640	TR	ALLERONA		No	10/07/1975	TRASFERIMENTO A TITOLO GRATUITO	Valore catastale	550,88	550,88	AGENZIA FORESTALE REGIONALE	
36817	TERRENI AGRICOLI	1.2.2.02.13.01.001	Indisponibile	54	20	36.810	TR	ALLERONA		No	10/07/1975	TRASFERIMENTO A TITOLO GRATUITO	Valore catastale	12.356,50	12.356,50	AGENZIA FORESTALE REGIONALE	
36818	TERRENI AGRICOLI	1.2.2.02.13.01.001	Indisponibile	54	21	21.100	TR	ALLERONA		No	10/07/1975	TRASFERIMENTO A TITOLO GRATUITO	Valore catastale	7.083,38	7.083,38	AGENZIA FORESTALE REGIONALE	
36819	TERRENI AGRICOLI	1.2.2.02.13.01.001	Indisponibile	55	1	13.890	TR	ALLERONA		No	10/07/1975	TRASFERIMENTO A TITOLO GRATUITO	Valore catastale	10.491,00	10.491,00	AGENZIA FORESTALE REGIONALE	
36820	TERRENI AGRICOLI	1.2.2.02.13.01.001	Indisponibile	55	3	3.800	TR	ALLERONA		No	10/07/1975	TRASFERIMENTO A TITOLO GRATUITO	Valore catastale	1.753,38	1.753,38	AGENZIA FORESTALE REGIONALE	
36821	TERRENI AGRICOLI	1.2.2.02.13.01.001	Indisponibile	55	4	19.110	TR	ALLERONA		No	10/07/1975	TRASFERIMENTO A TITOLO GRATUITO	Valore catastale	801,13	801,13	AGENZIA FORESTALE REGIONALE	
36822	TERRENI AGRICOLI	1.2.2.02.13.01.001	Indisponibile	55	5	468.030	TR	ALLERONA		No	10/07/1975	TRASFERIMENTO A TITOLO GRATUITO	Valore catastale	39.281,13	39.281,13	AGENZIA FORESTALE REGIONALE	Variazione di coltura anno 2017
36823	TERRENI AGRICOLI	1.2.2.02.13.01.001	Indisponibile	55	6	59.430	TR	ALLERONA		No	10/07/1975	TRASFERIMENTO A TITOLO GRATUITO	Valore catastale	12.468,63	12.468,63	AGENZIA FORESTALE REGIONALE	
36824	TERRENI AGRICOLI	1.2.2.02.13.01.001	Indisponibile	55	8	454.740	TR	ALLERONA		No	10/07/1975	TRASFERIMENTO A TITOLO GRATUITO	Valore catastale	38.163,13	38.163,13	AGENZIA FORESTALE REGIONALE	
36825	TERRENI AGRICOLI	1.2.2.02.13.01.001	Indisponibile	55	9	28.370	TR	ALLERONA		No	10/07/1975	TRASFERIMENTO A TITOLO GRATUITO	Valore catastale	13.095,88	13.095,88	AGENZIA FORESTALE REGIONALE	
36826	TERRENI AGRICOLI	1.2.2.02.13.01.001	Indisponibile	55	10	8.460	TR	ALLERONA		No	10/07/1975	TRASFERIMENTO A TITOLO GRATUITO	Valore catastale	6.035,25	6.035,25	AGENZIA FORESTALE REGIONALE	
36827	TERRENI AGRICOLI	1.2.2.02.13.01.001	Indisponibile	55	11	6.180	TR	ALLERONA		No	10/07/1975	TRASFERIMENTO A TITOLO GRATUITO	Valore catastale	726,38	726,38	AGENZIA FORESTALE REGIONALE	
36828	TERRENI AGRICOLI	1.2.2.02.13.01.001	Indisponibile	55	12	60.400	TR	ALLERONA		No	10/07/1975	TRASFERIMENTO A TITOLO GRATUITO	Valore catastale	43.086,88	43.086,88	AGENZIA FORESTALE REGIONALE	
36829	TERRENI AGRICOLI	1.2.2.02.13.01.001	Indisponibile	55	13	26.460	TR	ALLERONA		No	10/07/1975	TRASFERIMENTO A TITOLO GRATUITO	Valore catastale	3.108,63	3.108,63	AGENZIA FORESTALE REGIONALE	
36830	TERRENI AGRICOLI	1.2.2.02.13.01.001	Indisponibile	56	2	8.730	TR	ALLERONA		No	10/07/1975	TRASFERIMENTO A TITOLO GRATUITO	Valore catastale	7.692,75	7.692,75	AGENZIA FORESTALE REGIONALE	
36831	TERRENI AGRICOLI	1.2.2.02.13.01.001	Indisponibile	56	7	33.910	TR	ALLERONA		No	10/07/1975	TRASFERIMENTO A TITOLO GRATUITO	Valore catastale	18.497,38	18.497,38	AGENZIA FORESTALE REGIONALE	
36832	TERRENI AGRICOLI	1.2.2.02.13.01.001	Indisponibile	56	8	34.370	TR	ALLERONA		No	10/07/1975	TRASFERIMENTO A TITOLO GRATUITO	Valore catastale	11.537,50	11.537,50	AGENZIA FORESTALE REGIONALE	
36833	TERRENI AGRICOLI	1.2.2.02.13.01.001	Indisponibile	56	9	5.710	TR	ALLERONA		No	10/07/1975	TRASFERIMENTO A TITOLO GRATUITO	Valore catastale	238,88	238,88	AGENZIA FORESTALE REGIONALE	
36834	TERRENI AGRICOLI	1.2.2.02.13.01.001	Indisponibile	56	14	48.280	TR	ALLERONA		No	10/07/1975	TRASFERIMENTO A TITOLO GRATUITO	Valore catastale	2.835,63	2.835,63	AGENZIA FORESTALE REGIONALE	
40317	TERRENI AGRICOLI	1.2.2.02.13.01.001	Indisponibile	3	302	10.694	TR	ALLERONA		No	10/07/1975	TRASFERIMENTO A TITOLO GRATUITO	Valore catastale	5.385,25	5.385,25	AGENZIA FORESTALE REGIONALE	

Numero Identificativo (da sistema informativo)	Classificazione secondo il piano dei conti dello Stato Patrimoniale in base al D.lgs.118/2011 (Descrizione)	Classificazione secondo il piano dei conti dello Stato Patrimoniale in base al D.lgs.118/2011 (Codice)	Classificazione ai sensi del codice civile (demaniale, disponibile, indisponibile)	Foglio	Particella	Superficie mq	Provincia	Comune	Località	Bene soggetto ad ammortamento	Data di acquisizione	Modalità di acquisizione	Criterio di valutazione secondo i principi del D.lgs 118/2011	Valore dell'immobile secondo i principi del D.lgs 118/2011 al 31/12/2019 (euro)	Valore dell'immobile secondo i principi del D.lgs 118/2011 al 31/12/2018 (euro)	Ente Gestore	Note
40506	TERRENI AGRICOLI	1.2.2.02.13.01.001	Indisponibile	55	7	140	TR	ALLERONA		No	10/07/1975	TRASFERIMENTO A TITOLO GRATUITO	Valore catastale	29,25	29,25	AGENZIA FORESTALE REGIONALE	Variazione di coltura anno 2018
40508	TERRENI AGRICOLI	1.2.2.02.13.01.001	Indisponibile	26	1	170	TR	ALLERONA	BUCACCE	No	10/07/1975	TRASFERIMENTO A TITOLO GRATUITO	Valore catastale	24,38	24,38	AGENZIA FORESTALE REGIONALE	Assegnata qualità agricola da Fabb Rurale a Pascolo - Variazione del 2017
40510	TERRENI AGRICOLI	1.2.2.02.13.01.001	Indisponibile	42	4	1.920	TR	ALLERONA		No	10/07/1975	TRASFERIMENTO A TITOLO GRATUITO	Valore catastale	321,75	321,75	AGENZIA FORESTALE REGIONALE	Assegnata qualità agricola da Fabb Rurale a Bosco Misto - Variazione del 2017
36968	TERRENI AGRICOLI	1.2.2.02.13.01.001	Indisponibile	68	37	8.926	TR	AMELIA		No	09/10/1975	TRASFERIMENTO A TITOLO GRATUITO	Valore catastale	3.370,25	3.370,25	AGENZIA FORESTALE REGIONALE	
36969	TERRENI AGRICOLI	1.2.2.02.13.01.001	Indisponibile	68	38	3.292	TR	AMELIA		No	09/10/1975	TRASFERIMENTO A TITOLO GRATUITO	Valore catastale	497,25	497,25	AGENZIA FORESTALE REGIONALE	
36970	TERRENI AGRICOLI	1.2.2.02.13.01.001	Indisponibile	71	1	5.790	TR	AMELIA		No	09/10/1975	TRASFERIMENTO A TITOLO GRATUITO	Valore catastale	4.858,75	4.858,75	AGENZIA FORESTALE REGIONALE	
36971	TERRENI AGRICOLI	1.2.2.02.13.01.001	Indisponibile	71	3	6.168	TR	AMELIA		No	09/10/1975	TRASFERIMENTO A TITOLO GRATUITO	Valore catastale	5.177,25	5.177,25	AGENZIA FORESTALE REGIONALE	
36972	TERRENI AGRICOLI	1.2.2.02.13.01.001	Indisponibile	71	4	3.190	TR	AMELIA		No	09/10/1975	TRASFERIMENTO A TITOLO GRATUITO	Valore catastale	107,25	107,25	AGENZIA FORESTALE REGIONALE	
36973	TERRENI AGRICOLI	1.2.2.02.13.01.001	Indisponibile	71	189	4.130	TR	AMELIA		No	09/10/1975	TRASFERIMENTO A TITOLO GRATUITO	Valore catastale	554,13	554,13	AGENZIA FORESTALE REGIONALE	
36974	TERRENI AGRICOLI	1.2.2.02.13.01.001	Indisponibile	7	125	5.060	TR	ARRONE		No	09/10/1975	TRASFERIMENTO A TITOLO GRATUITO	Valore catastale	4.671,88	4.671,88	AGENZIA FORESTALE REGIONALE	
36975	TERRENI AGRICOLI	1.2.2.02.13.01.001	Indisponibile	7	129	39.480	TR	ARRONE		No	09/10/1975	TRASFERIMENTO A TITOLO GRATUITO	Valore catastale	26.507,00	26.507,00	AGENZIA FORESTALE REGIONALE	
36976	TERRENI AGRICOLI	1.2.2.02.13.01.001	Indisponibile	7	740	9.560	TR	ARRONE		No	09/10/1975	TRASFERIMENTO A TITOLO GRATUITO	Valore catastale	8.825,38	8.825,38	AGENZIA FORESTALE REGIONALE	
36977	TERRENI AGRICOLI	1.2.2.02.13.01.001	Indisponibile	7	741	9.790	TR	ARRONE		No	09/10/1975	TRASFERIMENTO A TITOLO GRATUITO	Valore catastale	9.038,25	9.038,25	AGENZIA FORESTALE REGIONALE	
28433	TERRENI AGRICOLI	1.2.2.02.13.01.001	Indisponibile	168	87	8.940	PG	ASSISI		No	29/09/2001	DEVOLUZIONE	Valore catastale	5.776,88	5.776,88	REGIONE	
28434	TERRENI AGRICOLI	1.2.2.02.13.01.001	Indisponibile	168	89	68	PG	ASSISI		No	29/09/2001	DEVOLUZIONE	Valore catastale	14,63	14,63	REGIONE	
28435	TERRENI AGRICOLI	1.2.2.02.13.01.001	Indisponibile	169	46	14.910	PG	ASSISI		No	29/09/2001	DEVOLUZIONE	Valore catastale	14.014,00	14.014,00	REGIONE	
28436	TERRENI AGRICOLI	1.2.2.02.13.01.001	Indisponibile	169	47	37.340	PG	ASSISI		No	29/09/2001	DEVOLUZIONE	Valore catastale	35.098,38	35.098,38	REGIONE	
28437	TERRENI AGRICOLI	1.2.2.02.13.01.001	Indisponibile	169	48	7.230	PG	ASSISI	CASTELLACCIO	No	29/09/2001	DEVOLUZIONE	Valore catastale	6.794,13	6.794,13	REGIONE	
28439	TERRENI AGRICOLI	1.2.2.02.13.01.001	Indisponibile	169	55	38	PG	ASSISI		No	29/09/2001	DEVOLUZIONE	Valore catastale	35,75	35,75	REGIONE	
28440	TERRENI AGRICOLI	1.2.2.02.13.01.001	Indisponibile	169	57	3.760	PG	ASSISI		No	29/09/2001	DEVOLUZIONE	Valore catastale	3.532,75	3.532,75	REGIONE	

Numero Identificativo (da sistema informativo)	Classificazione secondo il piano dei conti dello Stato Patrimoniale in base al D.lgs.118/2011 (Descrizione)	Classificazione secondo il piano dei conti dello Stato Patrimoniale in base al D.lgs.118/2011 (Codice)	Classificazione ai sensi del codice civile (demaniale,disponibile, indisponibile)	Foglio	Particella	Superficie mq	Provincia	Comune	Località	Bene soggetto ad ammortamento	Data di acquisizione	Modalità di acquisizione	Criterio di valutazione secondo i principi del D.lgs 118/2011	Valore dell'immobile secondo i principi del D.lgs 118/2011 al 31/12/2019 (euro)	Valore dell'immobile secondo i principi del D.lgs 118/2011 al 31/12/2018 (euro)	Ente Gestore	Note
28441	TERRENI AGRICOLI	1.2.2.02.13.01.001	Indisponibile	169	58	11.230	PG	ASSISI		No	29/09/2001	DEVOLUZIONE	Valore catastale	10.556,00	10.556,00	REGIONE	
28442	TERRENI AGRICOLI	1.2.2.02.13.01.001	Indisponibile	169	59	3.700	PG	ASSISI		No	29/09/2001	DEVOLUZIONE	Valore catastale	3.477,50	3.477,50	REGIONE	
28443	TERRENI AGRICOLI	1.2.2.02.13.01.001	Indisponibile	169	60	7.850	PG	ASSISI		No	29/09/2001	DEVOLUZIONE	Valore catastale	11.033,75	11.033,75	REGIONE	
28444	TERRENI AGRICOLI	1.2.2.02.13.01.001	Indisponibile	169	69	1.480	PG	ASSISI		No	29/09/2001	DEVOLUZIONE	Valore catastale	1.391,00	1.391,00	REGIONE	
28445	TERRENI AGRICOLI	1.2.2.02.13.01.001	Indisponibile	169	70	5.080	PG	ASSISI		No	29/09/2001	DEVOLUZIONE	Valore catastale	3.282,50	3.282,50	REGIONE	
28446	TERRENI AGRICOLI	1.2.2.02.13.01.001	Indisponibile	169	75	6.740	PG	ASSISI		No	29/09/2001	DEVOLUZIONE	Valore catastale	6.335,88	6.335,88	REGIONE	
28447	TERRENI AGRICOLI	1.2.2.02.13.01.001	Indisponibile	169	76	8.820	PG	ASSISI		No	29/09/2001	DEVOLUZIONE	Valore catastale	8.290,75	8.290,75	REGIONE	
28448	TERRENI AGRICOLI	1.2.2.02.13.01.001	Indisponibile	169	79	6.440	PG	ASSISI		No	29/09/2001	DEVOLUZIONE	Valore catastale	4.161,63	4.161,63	REGIONE	
28449	TERRENI AGRICOLI	1.2.2.02.13.01.001	Indisponibile	169	81	1.660	PG	ASSISI		No	29/09/2001	DEVOLUZIONE	Valore catastale	2.465,13	2.465,13	REGIONE	
28450	TERRENI AGRICOLI	1.2.2.02.13.01.001	Indisponibile	169	89	4.420	PG	ASSISI		No	29/09/2001	DEVOLUZIONE	Valore catastale	4.155,13	4.155,13	REGIONE	
28451	TERRENI AGRICOLI	1.2.2.02.13.01.001	Indisponibile	169	90	4.640	PG	ASSISI		No	29/09/2001	DEVOLUZIONE	Valore catastale	6.893,25	6.893,25	REGIONE	
28452	TERRENI AGRICOLI	1.2.2.02.13.01.001	Indisponibile	169	91	7.020	PG	ASSISI		No	29/09/2001	DEVOLUZIONE	Valore catastale	6.597,50	6.597,50	REGIONE	
28453	TERRENI AGRICOLI	1.2.2.02.13.01.001	Indisponibile	169	92	4.890	PG	ASSISI		No	29/09/2001	DEVOLUZIONE	Valore catastale	4.595,50	4.595,50	REGIONE	
28454	TERRENI AGRICOLI	1.2.2.02.13.01.001	Indisponibile	169	93	21.600	PG	ASSISI		No	29/09/2001	DEVOLUZIONE	Valore catastale	21.188,38	21.188,38	REGIONE	
28455	TERRENI AGRICOLI	1.2.2.02.13.01.001	Indisponibile	169	94	560	PG	ASSISI		No	29/09/2001	DEVOLUZIONE	Valore catastale	526,50	526,50	REGIONE	
28456	TERRENI AGRICOLI	1.2.2.02.13.01.001	Indisponibile	169	95	490	PG	ASSISI		No	29/09/2001	DEVOLUZIONE	Valore catastale	459,88	459,88	REGIONE	
28457	TERRENI AGRICOLI	1.2.2.02.13.01.001	Indisponibile	169	96	520	PG	ASSISI		No	29/09/2001	DEVOLUZIONE	Valore catastale	489,13	489,13	REGIONE	
28458	TERRENI AGRICOLI	1.2.2.02.13.01.001	Indisponibile	169	97	970	PG	ASSISI		No	29/09/2001	DEVOLUZIONE	Valore catastale	913,25	913,25	REGIONE	
28459	TERRENI AGRICOLI	1.2.2.02.13.01.001	Indisponibile	169	98	850	PG	ASSISI		No	29/09/2001	DEVOLUZIONE	Valore catastale	799,50	799,50	REGIONE	
28460	TERRENI AGRICOLI	1.2.2.02.13.01.001	Indisponibile	169	99	460	PG	ASSISI		No	29/09/2001	DEVOLUZIONE	Valore catastale	432,25	432,25	REGIONE	

Numero Identificativo (da sistema informativo)	Classificazione secondo il piano dei conti dello Stato Patrimoniale in base al D.lgs.118/2011 (Descrizione)	Classificazione secondo il piano dei conti dello Stato Patrimoniale in base al D.lgs.118/2011 (Codice)	Classificazione ai sensi del codice civile (demaniale, disponibile, indisponibile)	Foglio	Particella	Superficie mq	Provincia	Comune	Località	Bene soggetto ad ammortamento	Data di acquisizione	Modalità di acquisizione	Criterio di valutazione secondo i principi del D.lgs 118/2011	Valore dell'immobile secondo i principi del D.lgs 118/2011 al 31/12/2019 (euro)	Valore dell'immobile secondo i principi del D.lgs 118/2011 al 31/12/2018 (euro)	Ente Gestore	Note
28461	TERRENI AGRICOLI	1.2.2.02.13.01.001	Indisponibile	169	100	460	PG	ASSISI		No	29/09/2001	DEVOLUZIONE	Valore catastale	432,25	432,25	REGIONE	
28462	TERRENI AGRICOLI	1.2.2.02.13.01.001	Indisponibile	169	101	4.600	PG	ASSISI		No	29/09/2001	DEVOLUZIONE	Valore catastale	2.972,13	2.972,13	REGIONE	
28463	TERRENI AGRICOLI	1.2.2.02.13.01.001	Indisponibile	169	102	4.870	PG	ASSISI		No	29/09/2001	DEVOLUZIONE	Valore catastale	4.577,63	4.577,63	REGIONE	
28464	TERRENI AGRICOLI	1.2.2.02.13.01.001	Indisponibile	169	103	3.530	PG	ASSISI		No	29/09/2001	DEVOLUZIONE	Valore catastale	3.318,25	3.318,25	REGIONE	
28465	TERRENI AGRICOLI	1.2.2.02.13.01.001	Indisponibile	169	105	7.080	PG	ASSISI		No	29/09/2001	DEVOLUZIONE	Valore catastale	7.372,63	7.372,63	REGIONE	
28466	TERRENI AGRICOLI	1.2.2.02.13.01.001	Indisponibile	169	106	3.690	PG	ASSISI		No	29/09/2001	DEVOLUZIONE	Valore catastale	4.559,75	4.559,75	REGIONE	
28467	TERRENI AGRICOLI	1.2.2.02.13.01.001	Indisponibile	169	107	5.390	PG	ASSISI		No	29/09/2001	DEVOLUZIONE	Valore catastale	4.169,75	4.169,75	REGIONE	
28468	TERRENI AGRICOLI	1.2.2.02.13.01.001	Indisponibile	169	108	4.340	PG	ASSISI		No	29/09/2001	DEVOLUZIONE	Valore catastale	5.333,25	5.333,25	REGIONE	
28469	TERRENI AGRICOLI	1.2.2.02.13.01.001	Indisponibile	169	109	8.950	PG	ASSISI		No	29/09/2001	DEVOLUZIONE	Valore catastale	8.412,63	8.412,63	REGIONE	
28470	TERRENI AGRICOLI	1.2.2.02.13.01.001	Indisponibile	169	110	1.250	PG	ASSISI		No	29/09/2001	DEVOLUZIONE	Valore catastale	1.174,88	1.174,88	REGIONE	
28471	TERRENI AGRICOLI	1.2.2.02.13.01.001	Indisponibile	169	111	940	PG	ASSISI		No	29/09/2001	DEVOLUZIONE	Valore catastale	884,00	884,00	REGIONE	
28472	TERRENI AGRICOLI	1.2.2.02.13.01.001	Indisponibile	169	112	3.760	PG	ASSISI		No	29/09/2001	DEVOLUZIONE	Valore catastale	3.534,38	3.534,38	REGIONE	
28473	TERRENI AGRICOLI	1.2.2.02.13.01.001	Indisponibile	169	113	13.270	PG	ASSISI		No	29/09/2001	DEVOLUZIONE	Valore catastale	12.748,13	12.748,13	REGIONE	
28474	TERRENI AGRICOLI	1.2.2.02.13.01.001	Indisponibile	169	114	2.340	PG	ASSISI		No	29/09/2001	DEVOLUZIONE	Valore catastale	2.049,13	2.049,13	REGIONE	
28475	TERRENI AGRICOLI	1.2.2.02.13.01.001	Indisponibile	169	115	400	PG	ASSISI		No	29/09/2001	DEVOLUZIONE	Valore catastale	386,75	386,75	REGIONE	
28476	TERRENI AGRICOLI	1.2.2.02.13.01.001	Indisponibile	169	116	12.330	PG	ASSISI		No	29/09/2001	DEVOLUZIONE	Valore catastale	11.589,50	11.589,50	REGIONE	
28477	TERRENI AGRICOLI	1.2.2.02.13.01.001	Indisponibile	169	554	13.630	PG	ASSISI		No	29/09/2001	DEVOLUZIONE	Valore catastale	16.815,50	16.815,50	REGIONE	
28478	TERRENI AGRICOLI	1.2.2.02.13.01.001	Indisponibile	169	555	140	PG	ASSISI		No	29/09/2001	DEVOLUZIONE	Valore catastale	172,25	172,25	REGIONE	
28479	TERRENI AGRICOLI	1.2.2.02.13.01.001	Indisponibile	169	119	65	PG	ASSISI		No	29/09/2001	DEVOLUZIONE	Valore catastale	6,50	6,50	REGIONE	
28480	TERRENI AGRICOLI	1.2.2.02.13.01.001	Indisponibile	169	120	5.800	PG	ASSISI		No	29/09/2001	DEVOLUZIONE	Valore catastale	3.747,25	3.747,25	REGIONE	

Numero Identificativo (da sistema informativo)	Classificazione secondo il piano dei conti dello Stato Patrimoniale in base al D.lgs.118/2011 (Descrizione)	Classificazione secondo il piano dei conti dello Stato Patrimoniale in base al D.lgs.118/2011 (Codice)	Classificazione ai sensi del codice civile (demaniale, disponibile, indisponibile)	Foglio	Particella	Superficie mq	Provincia	Comune	Località	Bene soggetto ad ammortamento	Data di acquisizione	Modalità di acquisizione	Criterio di valutazione secondo i principi del D.lgs 118/2011	Valore dell'immobile secondo i principi del D.lgs 118/2011 al 31/12/2019 (euro)	Valore dell'immobile secondo i principi del D.lgs 118/2011 al 31/12/2018 (euro)	Ente Gestore	Note
28481	TERRENI AGRICOLI	1.2.2.02.13.01.001	Indisponibile	169	121	8.100	PG	ASSISI		No	29/09/2001	DEVOLUZIONE	Valore catastale	10.185,50	10.185,50	REGIONE	
28482	TERRENI AGRICOLI	1.2.2.02.13.01.001	Indisponibile	169	122	3.590	PG	ASSISI		No	29/09/2001	DEVOLUZIONE	Valore catastale	3.375,13	3.375,13	REGIONE	
28483	TERRENI AGRICOLI	1.2.2.02.13.01.001	Indisponibile	169	123	590	PG	ASSISI		No	29/09/2001	DEVOLUZIONE	Valore catastale	568,75	568,75	REGIONE	
28484	TERRENI AGRICOLI	1.2.2.02.13.01.001	Indisponibile	169	124	5.780	PG	ASSISI		No	29/09/2001	DEVOLUZIONE	Valore catastale	5.195,13	5.195,13	REGIONE	
28485	TERRENI AGRICOLI	1.2.2.02.13.01.001	Indisponibile	169	125	1.950	PG	ASSISI		No	29/09/2001	DEVOLUZIONE	Valore catastale	1.410,50	1.410,50	REGIONE	
28486	TERRENI AGRICOLI	1.2.2.02.13.01.001	Indisponibile	169	132	12.170	PG	ASSISI		No	29/09/2001	DEVOLUZIONE	Valore catastale	14.166,75	14.166,75	REGIONE	
28487	TERRENI AGRICOLI	1.2.2.02.13.01.001	Indisponibile	169	133	12.800	PG	ASSISI		No	29/09/2001	DEVOLUZIONE	Valore catastale	18.468,13	18.468,13	REGIONE	
28488	TERRENI AGRICOLI	1.2.2.02.13.01.001	Indisponibile	169	135	1.270	PG	ASSISI		No	29/09/2001	DEVOLUZIONE	Valore catastale	1.194,38	1.194,38	REGIONE	
28489	TERRENI AGRICOLI	1.2.2.02.13.01.001	Indisponibile	169	136	110	PG	ASSISI		No	29/09/2001	DEVOLUZIONE	Valore catastale	97,50	97,50	REGIONE	
28490	TERRENI AGRICOLI	1.2.2.02.13.01.001	Indisponibile	169	137	9.797	PG	ASSISI		No	29/09/2001	DEVOLUZIONE	Valore catastale	6.331,00	6.331,00	REGIONE	
28491	TERRENI AGRICOLI	1.2.2.02.13.01.001	Indisponibile	169	142	19.010	PG	ASSISI		No	29/09/2001	DEVOLUZIONE	Valore catastale	17.868,50	17.868,50	REGIONE	
28492	TERRENI AGRICOLI	1.2.2.02.13.01.001	Indisponibile	169	152	6.060	PG	ASSISI		No	29/09/2001	DEVOLUZIONE	Valore catastale	6.014,13	6.014,13	REGIONE	
28493	TERRENI AGRICOLI	1.2.2.02.13.01.001	Indisponibile	169	153	4.160	PG	ASSISI		No	29/09/2001	DEVOLUZIONE	Valore catastale	3.909,75	3.909,75	REGIONE	
28494	TERRENI AGRICOLI	1.2.2.02.13.01.001	Indisponibile	169	154	4.570	PG	ASSISI		No	29/09/2001	DEVOLUZIONE	Valore catastale	2.952,63	2.952,63	REGIONE	
28495	TERRENI AGRICOLI	1.2.2.02.13.01.001	Indisponibile	169	155	400	PG	ASSISI		No	29/09/2001	DEVOLUZIONE	Valore catastale	341,25	341,25	REGIONE	
28496	TERRENI AGRICOLI	1.2.2.02.13.01.001	Indisponibile	169	158	6.100	PG	ASSISI		No	29/09/2001	DEVOLUZIONE	Valore catastale	5.733,00	5.733,00	REGIONE	
28497	TERRENI AGRICOLI	1.2.2.02.13.01.001	Indisponibile	169	159	5.770	PG	ASSISI		No	29/09/2001	DEVOLUZIONE	Valore catastale	3.729,38	3.729,38	REGIONE	
28498	TERRENI AGRICOLI	1.2.2.02.13.01.001	Indisponibile	169	160	8.313	PG	ASSISI		No	29/09/2001	DEVOLUZIONE	Valore catastale	5.372,25	5.372,25	REGIONE	
28499	TERRENI AGRICOLI	1.2.2.02.13.01.001	Indisponibile	169	161	150	PG	ASSISI		No	29/09/2001	DEVOLUZIONE	Valore catastale	100,75	100,75	REGIONE	
28500	TERRENI AGRICOLI	1.2.2.02.13.01.001	Indisponibile	169	162	55	PG	ASSISI		No	29/09/2001	DEVOLUZIONE	Valore catastale	4,88	4,88	REGIONE	

Numero Identificativo (da sistema informativo)	Classificazione secondo il piano dei conti dello Stato Patrimoniale in base al D.lgs.118/2011 (Descrizione)	Classificazione secondo il piano dei conti dello Stato Patrimoniale in base al D.lgs.118/2011 (Codice)	Classificazione ai sensi del codice civile (demaniale,disponibile, indisponibile)	Foglio	Particella	Superficie mq	Provincia	Comune	Località	Bene soggetto ad ammortamento	Data di acquisizione	Modalità di acquisizione	Criterio di valutazione secondo i principi del D.lgs 118/2011	Valore dell'immobile secondo i principi del D.lgs 118/2011 al 31/12/2019 (euro)	Valore dell'immobile secondo i principi del D.lgs 118/2011 al 31/12/2018 (euro)	Ente Gestore	Note
28501	TERRENI AGRICOLI	1.2.2.02.13.01.001	Indisponibile	169	163	480	PG	ASSISI		No	29/09/2001	DEVOLUZIONE	Valore catastale	393,25	393,25	REGIONE	
28502	TERRENI AGRICOLI	1.2.2.02.13.01.001	Indisponibile	169	166	1.610	PG	ASSISI		No	29/09/2001	DEVOLUZIONE	Valore catastale	1.512,88	1.512,88	REGIONE	
28503	TERRENI AGRICOLI	1.2.2.02.13.01.001	Indisponibile	169	167	3.000	PG	ASSISI		No	29/09/2001	DEVOLUZIONE	Valore catastale	2.819,38	2.819,38	REGIONE	
28504	TERRENI AGRICOLI	1.2.2.02.13.01.001	Indisponibile	169	168	2.240	PG	ASSISI		No	29/09/2001	DEVOLUZIONE	Valore catastale	1.595,75	1.595,75	REGIONE	
28505	TERRENI AGRICOLI	1.2.2.02.13.01.001	Indisponibile	169	169	2.300	PG	ASSISI		No	29/09/2001	DEVOLUZIONE	Valore catastale	2.161,25	2.161,25	REGIONE	
28506	TERRENI AGRICOLI	1.2.2.02.13.01.001	Indisponibile	169	173	2.600	PG	ASSISI		No	29/09/2001	DEVOLUZIONE	Valore catastale	2.988,38	2.988,38	REGIONE	
28507	TERRENI AGRICOLI	1.2.2.02.13.01.001	Indisponibile	169	174	1.200	PG	ASSISI		No	29/09/2001	DEVOLUZIONE	Valore catastale	1.127,75	1.127,75	REGIONE	
28508	TERRENI AGRICOLI	1.2.2.02.13.01.001	Indisponibile	170	607	3.877	PG	ASSISI		No	29/09/2001	DEVOLUZIONE	Valore catastale	3.644,88	3.644,88	REGIONE	
28509	TERRENI AGRICOLI	1.2.2.02.13.01.001	Indisponibile	170	608	926	PG	ASSISI		No	29/09/2001	DEVOLUZIONE	Valore catastale	871,00	871,00	REGIONE	
28510	TERRENI AGRICOLI	1.2.2.02.13.01.001	Indisponibile	170	609	347	PG	ASSISI		No	29/09/2001	DEVOLUZIONE	Valore catastale	326,63	326,63	REGIONE	
28511	TERRENI AGRICOLI	1.2.2.02.13.01.001	Indisponibile	170	610	18.992	PG	ASSISI		No	29/09/2001	DEVOLUZIONE	Valore catastale	17.852,25	17.852,25	REGIONE	
28512	TERRENI AGRICOLI	1.2.2.02.13.01.001	Indisponibile	170	611	588	PG	ASSISI		No	29/09/2001	DEVOLUZIONE	Valore catastale	552,50	552,50	REGIONE	
28513	TERRENI AGRICOLI	1.2.2.02.13.01.001	Indisponibile	170	612	7.457	PG	ASSISI		No	29/09/2001	DEVOLUZIONE	Valore catastale	7.008,63	7.008,63	REGIONE	
28514	TERRENI AGRICOLI	1.2.2.02.13.01.001	Indisponibile	170	613	123	PG	ASSISI		No	29/09/2001	DEVOLUZIONE	Valore catastale	115,38	115,38	REGIONE	
28515	TERRENI AGRICOLI	1.2.2.02.13.01.001	Indisponibile	170	60	9.430	PG	ASSISI		No	29/09/2001	DEVOLUZIONE	Valore catastale	8.862,75	8.862,75	REGIONE	
28516	TERRENI AGRICOLI	1.2.2.02.13.01.001	Indisponibile	170	579	4.955	PG	ASSISI		No	29/09/2001	DEVOLUZIONE	Valore catastale	7.361,25	7.361,25	REGIONE	
28518	TERRENI AGRICOLI	1.2.2.02.13.01.001	Indisponibile	170	581	1.053	PG	ASSISI		No	29/09/2001	DEVOLUZIONE	Valore catastale	1.564,88	1.564,88	REGIONE	
28519	TERRENI AGRICOLI	1.2.2.02.13.01.001	Indisponibile	170	582	752	PG	ASSISI		No	29/09/2001	DEVOLUZIONE	Valore catastale	706,88	706,88	REGIONE	
28521	TERRENI AGRICOLI	1.2.2.02.13.01.001	Indisponibile	170	584	89	PG	ASSISI		No	29/09/2001	DEVOLUZIONE	Valore catastale	82,88	82,88	REGIONE	
28523	TERRENI AGRICOLI	1.2.2.02.13.01.001	Indisponibile	170	114	3.230	PG	ASSISI		No	29/09/2001	DEVOLUZIONE	Valore catastale	3.035,50	3.035,50	REGIONE	

Numero Identificativo (da sistema informativo)	Classificazione secondo il piano dei conti dello Stato Patrimoniale in base al D.lgs.118/2011 (Descrizione)	Classificazione secondo il piano dei conti dello Stato Patrimoniale in base al D.lgs.118/2011 (Codice)	Classificazione ai sensi del codice civile (demaniale, disponibile, indisponibile)	Foglio	Particella	Superficie mq	Provincia	Comune	Località	Bene soggetto ad ammortamento	Data di acquisizione	Modalità di acquisizione	Criterio di valutazione secondo i principi del D.lgs 118/2011	Valore dell'immobile secondo i principi del D.lgs 118/2011 al 31/12/2019 (euro)	Valore dell'immobile secondo i principi del D.lgs 118/2011 al 31/12/2018 (euro)	Ente Gestore	Note
28524	TERRENI AGRICOLI	1.2.2.02.13.01.001	Indisponibile	170	118	1.950	PG	ASSISI		No	29/09/2001	DEVOLUZIONE	Valore catastale	1.833,00	1.833,00	REGIONE	
28525	TERRENI AGRICOLI	1.2.2.02.13.01.001	Indisponibile	170	119	3.100	PG	ASSISI		No	29/09/2001	DEVOLUZIONE	Valore catastale	2.913,63	2.913,63	REGIONE	
28526	TERRENI AGRICOLI	1.2.2.02.13.01.001	Indisponibile	170	120	3.120	PG	ASSISI		No	29/09/2001	DEVOLUZIONE	Valore catastale	2.933,13	2.933,13	REGIONE	
28527	TERRENI AGRICOLI	1.2.2.02.13.01.001	Indisponibile	170	121	2.600	PG	ASSISI		No	29/09/2001	DEVOLUZIONE	Valore catastale	2.444,00	2.444,00	REGIONE	
28528	TERRENI AGRICOLI	1.2.2.02.13.01.001	Indisponibile	170	588	3.525	PG	ASSISI		No	29/09/2001	DEVOLUZIONE	Valore catastale	3.313,38	3.313,38	REGIONE	
28529	TERRENI AGRICOLI	1.2.2.02.13.01.001	Indisponibile	170	589	1.617	PG	ASSISI		No	29/09/2001	DEVOLUZIONE	Valore catastale	1.519,38	1.519,38	REGIONE	
28530	TERRENI AGRICOLI	1.2.2.02.13.01.001	Indisponibile	170	590	1.238	PG	ASSISI		No	29/09/2001	DEVOLUZIONE	Valore catastale	1.163,50	1.163,50	REGIONE	
28533	TERRENI AGRICOLI	1.2.2.02.13.01.001	Indisponibile	170	593	2.255	PG	ASSISI		No	29/09/2001	DEVOLUZIONE	Valore catastale	2.119,00	2.119,00	REGIONE	
28536	TERRENI AGRICOLI	1.2.2.02.13.01.001	Indisponibile	170	615	4.646	PG	ASSISI		No	29/09/2001	DEVOLUZIONE	Valore catastale	4.366,38	4.366,38	REGIONE	
28537	TERRENI AGRICOLI	1.2.2.02.13.01.001	Indisponibile	170	616	1.052	PG	ASSISI		No	29/09/2001	DEVOLUZIONE	Valore catastale	989,63	989,63	REGIONE	
28538	TERRENI AGRICOLI	1.2.2.02.13.01.001	Indisponibile	170	617	95	PG	ASSISI		No	29/09/2001	DEVOLUZIONE	Valore catastale	89,38	89,38	REGIONE	
28539	TERRENI AGRICOLI	1.2.2.02.13.01.001	Indisponibile	170	125	5.230	PG	ASSISI		No	29/09/2001	DEVOLUZIONE	Valore catastale	4.915,63	4.915,63	REGIONE	
28540	TERRENI AGRICOLI	1.2.2.02.13.01.001	Indisponibile	170	126	3.740	PG	ASSISI		No	29/09/2001	DEVOLUZIONE	Valore catastale	3.514,88	3.514,88	REGIONE	
28541	TERRENI AGRICOLI	1.2.2.02.13.01.001	Indisponibile	170	127	5.280	PG	ASSISI		No	29/09/2001	DEVOLUZIONE	Valore catastale	4.962,75	4.962,75	REGIONE	
28542	TERRENI AGRICOLI	1.2.2.02.13.01.001	Indisponibile	170	133	9.400	PG	ASSISI		No	29/09/2001	DEVOLUZIONE	Valore catastale	8.835,13	8.835,13	REGIONE	
28543	TERRENI AGRICOLI	1.2.2.02.13.01.001	Indisponibile	170	618	3.527	PG	ASSISI		No	29/09/2001	DEVOLUZIONE	Valore catastale	3.315,00	3.315,00	REGIONE	
28544	TERRENI AGRICOLI	1.2.2.02.13.01.001	Indisponibile	170	619	907	PG	ASSISI		No	29/09/2001	DEVOLUZIONE	Valore catastale	853,13	853,13	REGIONE	
28545	TERRENI AGRICOLI	1.2.2.02.13.01.001	Indisponibile	170	620	956	PG	ASSISI		No	29/09/2001	DEVOLUZIONE	Valore catastale	869,38	869,38	REGIONE	
28546	TERRENI AGRICOLI	1.2.2.02.13.01.001	Indisponibile	170	135	6.030	PG	ASSISI		No	29/09/2001	DEVOLUZIONE	Valore catastale	5.668,00	5.668,00	REGIONE	
28547	TERRENI AGRICOLI	1.2.2.02.13.01.001	Indisponibile	170	137	4.120	PG	ASSISI		No	29/09/2001	DEVOLUZIONE	Valore catastale	3.872,38	3.872,38	REGIONE	

Numero Identificativo (da sistema informativo)	Classificazione secondo il piano dei conti dello Stato Patrimoniale in base al D.lgs.118/2011 (Descrizione)	Classificazione secondo il piano dei conti dello Stato Patrimoniale in base al D.lgs.118/2011 (Codice)	Classificazione ai sensi del codice civile (demaniale, disponibile, indisponibile)	Foglio	Particella	Superficie mq	Provincia	Comune	Località	Bene soggetto ad ammortamento	Data di acquisizione	Modalità di acquisizione	Criterio di valutazione secondo i principi del D.lgs 118/2011	Valore dell'immobile secondo i principi del D.lgs 118/2011 al 31/12/2019 (euro)	Valore dell'immobile secondo i principi del D.lgs 118/2011 al 31/12/2018 (euro)	Ente Gestore	Note
28548	TERRENI AGRICOLI	1.2.2.02.13.01.001	Indisponibile	170	138	4.720	PG	ASSISI		No	29/09/2001	DEVOLUZIONE	Valore catastale	4.436,25	4.436,25	REGIONE	
28549	TERRENI AGRICOLI	1.2.2.02.13.01.001	Indisponibile	170	621	5.146	PG	ASSISI		No	29/09/2001	DEVOLUZIONE	Valore catastale	4.837,63	4.837,63	REGIONE	
28550	TERRENI AGRICOLI	1.2.2.02.13.01.001	Indisponibile	170	622	634	PG	ASSISI		No	29/09/2001	DEVOLUZIONE	Valore catastale	596,38	596,38	REGIONE	
28551	TERRENI AGRICOLI	1.2.2.02.13.01.001	Indisponibile	170	140	9.970	PG	ASSISI		No	29/09/2001	DEVOLUZIONE	Valore catastale	9.371,38	9.371,38	REGIONE	
28552	TERRENI AGRICOLI	1.2.2.02.13.01.001	Indisponibile	170	141	4.490	PG	ASSISI		No	29/09/2001	DEVOLUZIONE	Valore catastale	6.511,38	6.511,38	REGIONE	
28553	TERRENI AGRICOLI	1.2.2.02.13.01.001	Indisponibile	170	142	4.700	PG	ASSISI		No	29/09/2001	DEVOLUZIONE	Valore catastale	4.418,38	4.418,38	REGIONE	
28554	TERRENI AGRICOLI	1.2.2.02.13.01.001	Indisponibile	170	143	35.590	PG	ASSISI		No	29/09/2001	DEVOLUZIONE	Valore catastale	33.453,88	33.453,88	REGIONE	
28555	TERRENI AGRICOLI	1.2.2.02.13.01.001	Indisponibile	170	144	1.620	PG	ASSISI		No	29/09/2001	DEVOLUZIONE	Valore catastale	2.005,25	2.005,25	REGIONE	
28556	TERRENI AGRICOLI	1.2.2.02.13.01.001	Indisponibile	170	595	1.753	PG	ASSISI		No	29/09/2001	DEVOLUZIONE	Valore catastale	1.647,75	1.647,75	REGIONE	
28557	TERRENI AGRICOLI	1.2.2.02.13.01.001	Indisponibile	170	596	1.476	PG	ASSISI		No	29/09/2001	DEVOLUZIONE	Valore catastale	1.387,75	1.387,75	REGIONE	
28558	TERRENI AGRICOLI	1.2.2.02.13.01.001	Indisponibile	170	597	1.461	PG	ASSISI		No	29/09/2001	DEVOLUZIONE	Valore catastale	1.373,13	1.373,13	REGIONE	
28559	TERRENI AGRICOLI	1.2.2.02.13.01.001	Indisponibile	170	598	2.963	PG	ASSISI		No	29/09/2001	DEVOLUZIONE	Valore catastale	2.772,25	2.772,25	REGIONE	
28560	TERRENI AGRICOLI	1.2.2.02.13.01.001	Indisponibile	170	599	70	PG	ASSISI		No	29/09/2001	DEVOLUZIONE	Valore catastale	65,00	65,00	REGIONE	
28561	TERRENI AGRICOLI	1.2.2.02.13.01.001	Indisponibile	170	152	3.360	PG	ASSISI		No	29/09/2001	DEVOLUZIONE	Valore catastale	3.159,00	3.159,00	REGIONE	
28562	TERRENI AGRICOLI	1.2.2.02.13.01.001	Indisponibile	170	623	1.305	PG	ASSISI		No	29/09/2001	DEVOLUZIONE	Valore catastale	1.226,88	1.226,88	REGIONE	
28563	TERRENI AGRICOLI	1.2.2.02.13.01.001	Indisponibile	170	624	5	PG	ASSISI		No	29/09/2001	DEVOLUZIONE	Valore catastale	4,88	4,88	REGIONE	
28564	TERRENI AGRICOLI	1.2.2.02.13.01.001	Indisponibile	170	625	3.325	PG	ASSISI		No	29/09/2001	DEVOLUZIONE	Valore catastale	3.124,88	3.124,88	REGIONE	
28565	TERRENI AGRICOLI	1.2.2.02.13.01.001	Indisponibile	170	626	145	PG	ASSISI		No	29/09/2001	DEVOLUZIONE	Valore catastale	136,50	136,50	REGIONE	
28566	TERRENI AGRICOLI	1.2.2.02.13.01.001	Indisponibile	170	170	12.380	PG	ASSISI		No	29/09/2001	DEVOLUZIONE	Valore catastale	11.636,63	11.636,63	REGIONE	
28567	TERRENI AGRICOLI	1.2.2.02.13.01.001	Indisponibile	170	171	2.160	PG	ASSISI		No	29/09/2001	DEVOLUZIONE	Valore catastale	2.029,63	2.029,63	REGIONE	

Numero Identificativo (da sistema informativo)	Classificazione secondo il piano dei conti dello Stato Patrimoniale in base al D.lgs.118/2011 (Descrizione)	Classificazione secondo il piano dei conti dello Stato Patrimoniale in base al D.lgs.118/2011 (Codice)	Classificazione ai sensi del codice civile (demaniale, disponibile, indisponibile)	Foglio	Particella	Superficie mq	Provincia	Comune	Località	Bene soggetto ad ammortamento	Data di acquisizione	Modalità di acquisizione	Criterio di valutazione secondo i principi del D.lgs 118/2011	Valore dell'immobile secondo i principi del D.lgs 118/2011 al 31/12/2019 (euro)	Valore dell'immobile secondo i principi del D.lgs 118/2011 al 31/12/2018 (euro)	Ente Gestore	Note
28568	TERRENI AGRICOLI	1.2.2.02.13.01.001	Indisponibile	171	152	84.020	PG	ASSISI		No	29/09/2001	DEVOLUZIONE	Valore catastale	78.975,00	78.975,00	REGIONE	
28570	TERRENI AGRICOLI	1.2.2.02.13.01.001	Indisponibile	171	927	2.304	PG	ASSISI		No	29/09/2001	DEVOLUZIONE	Valore catastale	2.842,13	2.842,13	REGIONE	
28729	TERRENI AGRICOLI	1.2.2.02.13.01.001	Indisponibile	44	335	2.389	PG	ASSISI		No	28/05/1980	TRASFERIMENTO A TITOLO GRATUITO	Valore catastale	380,25	380,25	AGENZIA FORESTALE REGIONALE	
28734	TERRENI AGRICOLI	1.2.2.02.13.01.001	Indisponibile	44	337	2.286	PG	ASSISI		No	28/05/1980	TRASFERIMENTO A TITOLO GRATUITO	Valore catastale	1.246,38	1.246,38	AGENZIA FORESTALE REGIONALE	
28740	TERRENI AGRICOLI	1.2.2.02.13.01.001	Indisponibile	44	86	830	PG	ASSISI		No	28/05/1980	TRASFERIMENTO A TITOLO GRATUITO	Valore catastale	55,25	55,25	AGENZIA FORESTALE REGIONALE	
28742	TERRENI AGRICOLI	1.2.2.02.13.01.001	Indisponibile	44	339	368	PG	ASSISI		No	28/05/1980	TRASFERIMENTO A TITOLO GRATUITO	Valore catastale	58,50	58,50	AGENZIA FORESTALE REGIONALE	
28747	TERRENI AGRICOLI	1.2.2.02.13.01.001	Indisponibile	45	9	13.880	PG	ASSISI		No	28/05/1980	TRASFERIMENTO A TITOLO GRATUITO	Valore catastale	5.242,25	5.242,25	AGENZIA FORESTALE REGIONALE	
28755	TERRENI AGRICOLI	1.2.2.02.13.01.001	Indisponibile	45	30	20.900	PG	ASSISI		No	28/05/1980	TRASFERIMENTO A TITOLO GRATUITO	Valore catastale	10.487,75	10.487,75	AGENZIA FORESTALE REGIONALE	
28756	TERRENI AGRICOLI	1.2.2.02.13.01.001	Indisponibile	45	31	4.490	PG	ASSISI		No	28/05/1980	TRASFERIMENTO A TITOLO GRATUITO	Valore catastale	1.985,75	1.985,75	AGENZIA FORESTALE REGIONALE	
28758	TERRENI AGRICOLI	1.2.2.02.13.01.001	Indisponibile	45	33	1.590	PG	ASSISI		No	28/05/1980	TRASFERIMENTO A TITOLO GRATUITO	Valore catastale	120,25	120,25	AGENZIA FORESTALE REGIONALE	
28764	TERRENI AGRICOLI	1.2.2.02.13.01.001	Indisponibile	45	41	830	PG	ASSISI		No	28/05/1980	TRASFERIMENTO A TITOLO GRATUITO	Valore catastale	131,63	131,63	AGENZIA FORESTALE REGIONALE	
28767	TERRENI AGRICOLI	1.2.2.02.13.01.001	Indisponibile	45	44	61.170	PG	ASSISI		No	28/05/1980	TRASFERIMENTO A TITOLO GRATUITO	Valore catastale	30.473,63	30.801,88	AGENZIA FORESTALE REGIONALE	Aggiornamento catastale anno 2019
28778	ALTRI TERRENI NAC	1.2.2.02.13.99.999	Indisponibile	45	54	560	PG	ASSISI		No	28/05/1980	TRASFERIMENTO A TITOLO GRATUITO	Valore catastale	88,81	88,81	AGENZIA FORESTALE REGIONALE	Il valore è stato determinato applicando il valore del R.D. delle particelle limitrofe aventi la stessa coltura: PASCOLO ARB
28779	TERRENI AGRICOLI	1.2.2.02.13.01.001	Indisponibile	45	55	37.700	PG	ASSISI		No	23/04/2009	TRASFERIMENTO A TITOLO GRATUITO	Valore catastale	7.011,88	7.011,88	AGENZIA FORESTALE REGIONALE	
28780	TERRENI AGRICOLI	1.2.2.02.13.01.001	Indisponibile	45	56	1.880	PG	ASSISI		No	23/04/2009	TRASFERIMENTO A TITOLO GRATUITO	Valore catastale	276,25	276,25	AGENZIA FORESTALE REGIONALE	
28781	TERRENI AGRICOLI	1.2.2.02.13.01.001	Indisponibile	45	57	3.950	PG	ASSISI		No	23/04/2009	TRASFERIMENTO A TITOLO GRATUITO	Valore catastale	1.116,38	1.116,38	AGENZIA FORESTALE REGIONALE	
28786	TERRENI AGRICOLI	1.2.2.02.13.01.001	Indisponibile	45	62	520	PG	ASSISI		No	28/05/1980	TRASFERIMENTO A TITOLO GRATUITO	Valore catastale	61,75	61,75	AGENZIA FORESTALE REGIONALE	
28787	TERRENI AGRICOLI	1.2.2.02.13.01.001	Indisponibile	45	63	750	PG	ASSISI		No	28/05/1980	TRASFERIMENTO A TITOLO GRATUITO	Valore catastale	87,75	87,75	AGENZIA FORESTALE REGIONALE	
28789	TERRENI AGRICOLI	1.2.2.02.13.01.001	Indisponibile	45	346	41.639	PG	ASSISI		No	28/05/1980	TRASFERIMENTO A TITOLO GRATUITO	Valore catastale	15.725,13	15.725,13	AGENZIA FORESTALE REGIONALE	
28791	TERRENI AGRICOLI	1.2.2.02.13.01.001	Indisponibile	45	67	9.770	PG	ASSISI		No	28/05/1980	TRASFERIMENTO A TITOLO GRATUITO	Valore catastale	1.558,38	1.558,38	AGENZIA FORESTALE REGIONALE	

Numero Identificativo (da sistema informativo)	Classificazione secondo il piano dei conti dello Stato Patrimoniale in base al D.lgs.118/2011 (Descrizione)	Classificazione secondo il piano dei conti dello Stato Patrimoniale in base al D.lgs.118/2011 (Codice)	Classificazione ai sensi del codice civile (demaniale, disponibile, indisponibile)	Foglio	Particella	Superficie mq	Provincia	Comune	Località	Bene soggetto ad ammortamento	Data di acquisizione	Modalità di acquisizione	Criterio di valutazione secondo i principi del D.lgs 118/2011	Valore dell'immobile secondo i principi del D.lgs 118/2011 al 31/12/2019 (euro)	Valore dell'immobile secondo i principi del D.lgs 118/2011 al 31/12/2018 (euro)	Ente Gestore	Note
28793	TERRENI AGRICOLI	1.2.2.02.13.01.001	Indisponibile	45	69	930	PG	ASSISI		No	28/05/1980	TRASFERIMENTO A TITOLO GRATUITO	Valore catastale	115,38	115,38	AGENZIA FORESTALE REGIONALE	
28799	TERRENI AGRICOLI	1.2.2.02.13.01.001	Indisponibile	45	349	7.670	PG	ASSISI		No	28/05/1980	TRASFERIMENTO A TITOLO GRATUITO	Valore catastale	2.897,38	2.897,38	AGENZIA FORESTALE REGIONALE	
28805	TERRENI AGRICOLI	1.2.2.02.13.01.001	Indisponibile	45	99	1.128	PG	ASSISI		No	28/05/1980	TRASFERIMENTO A TITOLO GRATUITO	Valore catastale	180,38	180,38	AGENZIA FORESTALE REGIONALE	
28807	TERRENI AGRICOLI	1.2.2.02.13.01.001	Indisponibile	45	353	11.119	PG	ASSISI		No	28/05/1980	TRASFERIMENTO A TITOLO GRATUITO	Valore catastale	6.066,13	6.066,13	AGENZIA FORESTALE REGIONALE	
28811	TERRENI AGRICOLI	1.2.2.02.13.01.001	Indisponibile	66	3	670	PG	ASSISI		No	28/05/1980	TRASFERIMENTO A TITOLO GRATUITO	Valore catastale	112,13	112,13	AGENZIA FORESTALE REGIONALE	
28813	TERRENI AGRICOLI	1.2.2.02.13.01.001	Indisponibile	66	246	11.370	PG	ASSISI		No	28/05/1980	TRASFERIMENTO A TITOLO GRATUITO	Valore catastale	1.907,75	1.907,75	AGENZIA FORESTALE REGIONALE	
28814	TERRENI AGRICOLI	1.2.2.02.13.01.001	Indisponibile	66	5	3.200	PG	ASSISI		No	28/05/1980	TRASFERIMENTO A TITOLO GRATUITO	Valore catastale	490,75	490,75	AGENZIA FORESTALE REGIONALE	
28818	TERRENI AGRICOLI	1.2.2.02.13.01.001	Indisponibile	66	9	24.040	PG	ASSISI		No	28/05/1980	TRASFERIMENTO A TITOLO GRATUITO	Valore catastale	13.113,75	13.113,75	AGENZIA FORESTALE REGIONALE	
28819	TERRENI AGRICOLI	1.2.2.02.13.01.001	Indisponibile	66	10	11.660	PG	ASSISI		No	28/05/1980	TRASFERIMENTO A TITOLO GRATUITO	Valore catastale	783,25	783,25	AGENZIA FORESTALE REGIONALE	
28820	TERRENI AGRICOLI	1.2.2.02.13.01.001	Indisponibile	66	11	5.930	PG	ASSISI		No	28/05/1980	TRASFERIMENTO A TITOLO GRATUITO	Valore catastale	945,75	945,75	AGENZIA FORESTALE REGIONALE	
28825	TERRENI AGRICOLI	1.2.2.02.13.01.001	Indisponibile	66	39	21.520	PG	ASSISI		No	28/05/1980	TRASFERIMENTO A TITOLO GRATUITO	Valore catastale	3.251,63	3.251,63	AGENZIA FORESTALE REGIONALE	
28826	TERRENI AGRICOLI	1.2.2.02.13.01.001	Indisponibile	66	40	39.850	PG	ASSISI		No	28/05/1980	TRASFERIMENTO A TITOLO GRATUITO	Valore catastale	6.353,75	6.353,75	AGENZIA FORESTALE REGIONALE	
28827	TERRENI AGRICOLI	1.2.2.02.13.01.001	Indisponibile	66	41	26.550	PG	ASSISI		No	28/05/1980	TRASFERIMENTO A TITOLO GRATUITO	Valore catastale	10.026,25	10.026,25	AGENZIA FORESTALE REGIONALE	
28828	TERRENI AGRICOLI	1.2.2.02.13.01.001	Indisponibile	66	42	370	PG	ASSISI		No	28/05/1980	TRASFERIMENTO A TITOLO GRATUITO	Valore catastale	55,25	55,25	AGENZIA FORESTALE REGIONALE	
28829	TERRENI AGRICOLI	1.2.2.02.13.01.001	Indisponibile	66	43	14.970	PG	ASSISI		No	28/05/1980	TRASFERIMENTO A TITOLO GRATUITO	Valore catastale	3.167,13	3.167,13	AGENZIA FORESTALE REGIONALE	
28831	TERRENI AGRICOLI	1.2.2.02.13.01.001	Indisponibile	66	248	3.000	PG	ASSISI		No	28/05/1980	TRASFERIMENTO A TITOLO GRATUITO	Valore catastale	1.511,25	1.511,25	AGENZIA FORESTALE REGIONALE	
28834	TERRENI AGRICOLI	1.2.2.02.13.01.001	Indisponibile	67	19	87.240	PG	ASSISI		No	28/05/1980	TRASFERIMENTO A TITOLO GRATUITO	Valore catastale	13.911,63	13.911,63	AGENZIA FORESTALE REGIONALE	
28835	TERRENI AGRICOLI	1.2.2.02.13.01.001	Indisponibile	67	20	700	PG	ASSISI		No	28/05/1980	TRASFERIMENTO A TITOLO GRATUITO	Valore catastale	112,13	112,13	AGENZIA FORESTALE REGIONALE	
28836	TERRENI AGRICOLI	1.2.2.02.13.01.001	Indisponibile	67	21	3.080	PG	ASSISI		No	28/05/1980	TRASFERIMENTO A TITOLO GRATUITO	Valore catastale	490,75	490,75	AGENZIA FORESTALE REGIONALE	
28837	TERRENI AGRICOLI	1.2.2.02.13.01.001	Indisponibile	67	52	510	PG	ASSISI		No	10/07/1975	TRASFERIMENTO A TITOLO GRATUITO	Valore catastale	60,13	60,13	AGENZIA FORESTALE REGIONALE	

Numero Identificativo (da sistema informativo)	Classificazione secondo il piano dei conti dello Stato Patrimoniale in base al D.lgs.118/2011 (Descrizione)	Classificazione secondo il piano dei conti dello Stato Patrimoniale in base al D.lgs.118/2011 (Codice)	Classificazione ai sensi del codice civile (demaniale, disponibile, indisponibile)	Foglio	Particella	Superficie mq	Provincia	Comune	Località	Bene soggetto ad ammortamento	Data di acquisizione	Modalità di acquisizione	Criterio di valutazione secondo i principi del D.lgs 118/2011	Valore dell'immobile secondo i principi del D.lgs 118/2011 al 31/12/2019 (euro)	Valore dell'immobile secondo i principi del D.lgs 118/2011 al 31/12/2018 (euro)	Ente Gestore	Note
28838	TERRENI AGRICOLI	1.2.2.02.13.01.001	Indisponibile	67	110	760	PG	ASSISI		No	10/07/1975	TRASFERIMENTO A TITOLO GRATUITO	Valore catastale	50,38	50,38	AGENZIA FORESTALE REGIONALE	
28839	TERRENI AGRICOLI	1.2.2.02.13.01.001	Indisponibile	67	111	1.190	PG	ASSISI		No	10/07/1975	TRASFERIMENTO A TITOLO GRATUITO	Valore catastale	79,63	79,63	AGENZIA FORESTALE REGIONALE	
28840	TERRENI AGRICOLI	1.2.2.02.13.01.001	Indisponibile	67	112	1.260	PG	ASSISI		No	10/07/1975	TRASFERIMENTO A TITOLO GRATUITO	Valore catastale	84,50	84,50	AGENZIA FORESTALE REGIONALE	
28841	TERRENI AGRICOLI	1.2.2.02.13.01.001	Indisponibile	67	117	85.380	PG	ASSISI		No	10/07/1975	TRASFERIMENTO A TITOLO GRATUITO	Valore catastale	32.244,88	32.244,88	AGENZIA FORESTALE REGIONALE	
28842	TERRENI AGRICOLI	1.2.2.02.13.01.001	Indisponibile	67	118	3.760	PG	ASSISI		No	10/07/1975	TRASFERIMENTO A TITOLO GRATUITO	Valore catastale	599,63	599,63	AGENZIA FORESTALE REGIONALE	
28843	TERRENI AGRICOLI	1.2.2.02.13.01.001	Indisponibile	67	119	330	PG	ASSISI		No	10/07/1975	TRASFERIMENTO A TITOLO GRATUITO	Valore catastale	52,00	52,00	AGENZIA FORESTALE REGIONALE	
28844	TERRENI AGRICOLI	1.2.2.02.13.01.001	Indisponibile	67	121	2.913	PG	ASSISI		No	10/07/1975	TRASFERIMENTO A TITOLO GRATUITO	Valore catastale	1.467,38	1.467,38	AGENZIA FORESTALE REGIONALE	
28845	TERRENI AGRICOLI	1.2.2.02.13.01.001	Indisponibile	67	154	70	PG	ASSISI		No	10/07/1975	TRASFERIMENTO A TITOLO GRATUITO	Valore catastale	4,88	4,88	AGENZIA FORESTALE REGIONALE	
28846	TERRENI AGRICOLI	1.2.2.02.13.01.001	Indisponibile	82	10	55.110	PG	ASSISI		No	10/07/1975	TRASFERIMENTO A TITOLO GRATUITO	Valore catastale	6.475,63	6.475,63	AGENZIA FORESTALE REGIONALE	
28847	TERRENI AGRICOLI	1.2.2.02.13.01.001	Indisponibile	82	11	72.440	PG	ASSISI		No	10/07/1975	TRASFERIMENTO A TITOLO GRATUITO	Valore catastale	26.708,50	26.708,50	AGENZIA FORESTALE REGIONALE	
28848	TERRENI AGRICOLI	1.2.2.02.13.01.001	Indisponibile	82	12	3.220	PG	ASSISI		No	10/07/1975	TRASFERIMENTO A TITOLO GRATUITO	Valore catastale	297,38	297,38	AGENZIA FORESTALE REGIONALE	
28849	TERRENI AGRICOLI	1.2.2.02.13.01.001	Indisponibile	82	13	16.890	PG	ASSISI		No	10/07/1975	TRASFERIMENTO A TITOLO GRATUITO	Valore catastale	5.954,00	5.954,00	AGENZIA FORESTALE REGIONALE	
28850	TERRENI AGRICOLI	1.2.2.02.13.01.001	Indisponibile	82	14	3.700	PG	ASSISI		No	10/07/1975	TRASFERIMENTO A TITOLO GRATUITO	Valore catastale	341,25	341,25	AGENZIA FORESTALE REGIONALE	
28851	TERRENI AGRICOLI	1.2.2.02.13.01.001	Indisponibile	82	15	14.820	PG	ASSISI		No	10/07/1975	TRASFERIMENTO A TITOLO GRATUITO	Valore catastale	5.224,38	5.224,38	AGENZIA FORESTALE REGIONALE	
28852	TERRENI AGRICOLI	1.2.2.02.13.01.001	Indisponibile	82	17	6.680	PG	ASSISI		No	10/07/1975	TRASFERIMENTO A TITOLO GRATUITO	Valore catastale	448,50	448,50	AGENZIA FORESTALE REGIONALE	
28853	TERRENI AGRICOLI	1.2.2.02.13.01.001	Indisponibile	82	18	198.560	PG	ASSISI		No	10/07/1975	TRASFERIMENTO A TITOLO GRATUITO	Valore catastale	41.660,13	41.660,13	AGENZIA FORESTALE REGIONALE	
28854	TERRENI AGRICOLI	1.2.2.02.13.01.001	Indisponibile	82	21	5.670	PG	ASSISI		No	10/07/1975	TRASFERIMENTO A TITOLO GRATUITO	Valore catastale	429,00	429,00	AGENZIA FORESTALE REGIONALE	
28855	TERRENI AGRICOLI	1.2.2.02.13.01.001	Indisponibile	82	22	650	PG	ASSISI		No	10/07/1975	TRASFERIMENTO A TITOLO GRATUITO	Valore catastale	310,38	310,38	AGENZIA FORESTALE REGIONALE	
28856	TERRENI AGRICOLI	1.2.2.02.13.01.001	Indisponibile	82	27	2.150	PG	ASSISI		No	10/07/1975	TRASFERIMENTO A TITOLO GRATUITO	Valore catastale	162,50	162,50	AGENZIA FORESTALE REGIONALE	
28857	TERRENI AGRICOLI	1.2.2.02.13.01.001	Indisponibile	82	29	113.090	PG	ASSISI		No	10/07/1975	TRASFERIMENTO A TITOLO GRATUITO	Valore catastale	13.287,63	13.287,63	AGENZIA FORESTALE REGIONALE	

Numero Identificativo (da sistema informativo)	Classificazione secondo il piano dei conti dello Stato Patrimoniale in base al D.lgs.118/2011 (Descrizione)	Classificazione secondo il piano dei conti dello Stato Patrimoniale in base al D.lgs.118/2011 (Codice)	Classificazione ai sensi del codice civile (demaniale, disponibile, indisponibile)	Foglio	Particella	Superficie mq	Provincia	Comune	Località	Bene soggetto ad ammortamento	Data di acquisizione	Modalità di acquisizione	Criterio di valutazione secondo i principi del D.lgs 118/2011	Valore dell'immobile secondo i principi del D.lgs 118/2011 al 31/12/2019 (euro)	Valore dell'immobile secondo i principi del D.lgs 118/2011 al 31/12/2018 (euro)	Ente Gestore	Note
28858	TERRENI AGRICOLI	1.2.2.02.13.01.001	Indisponibile	82	30	3.020	PG	ASSISI		No	10/07/1975	TRASFERIMENTO A TITOLO GRATUITO	Valore catastale	1.444,63	1.444,63	AGENZIA FORESTALE REGIONALE	
28859	TERRENI AGRICOLI	1.2.2.02.13.01.001	Indisponibile	82	31	17.010	PG	ASSISI		No	10/07/1975	TRASFERIMENTO A TITOLO GRATUITO	Valore catastale	8.136,38	8.136,38	AGENZIA FORESTALE REGIONALE	
28860	TERRENI AGRICOLI	1.2.2.02.13.01.001	Indisponibile	82	33	4.340	PG	ASSISI		No	10/07/1975	TRASFERIMENTO A TITOLO GRATUITO	Valore catastale	1.347,13	1.347,13	AGENZIA FORESTALE REGIONALE	
28861	TERRENI AGRICOLI	1.2.2.02.13.01.001	Indisponibile	82	34	350	PG	ASSISI		No	10/07/1975	TRASFERIMENTO A TITOLO GRATUITO	Valore catastale	40,63	40,63	AGENZIA FORESTALE REGIONALE	
28862	TERRENI AGRICOLI	1.2.2.02.13.01.001	Indisponibile	82	35	710	PG	ASSISI		No	10/07/1975	TRASFERIMENTO A TITOLO GRATUITO	Valore catastale	250,25	250,25	AGENZIA FORESTALE REGIONALE	
28863	TERRENI AGRICOLI	1.2.2.02.13.01.001	Indisponibile	82	36	14.760	PG	ASSISI		No	10/07/1975	TRASFERIMENTO A TITOLO GRATUITO	Valore catastale	7.679,75	7.679,75	AGENZIA FORESTALE REGIONALE	
28864	TERRENI AGRICOLI	1.2.2.02.13.01.001	Indisponibile	82	37	20.320	PG	ASSISI		No	10/07/1975	TRASFERIMENTO A TITOLO GRATUITO	Valore catastale	1.365,00	1.365,00	AGENZIA FORESTALE REGIONALE	
28865	TERRENI AGRICOLI	1.2.2.02.13.01.001	Indisponibile	82	38	67.330	PG	ASSISI		No	10/07/1975	TRASFERIMENTO A TITOLO GRATUITO	Valore catastale	32.209,13	32.209,13	AGENZIA FORESTALE REGIONALE	
28866	TERRENI AGRICOLI	1.2.2.02.13.01.001	Indisponibile	82	39	180	PG	ASSISI		No	10/07/1975	TRASFERIMENTO A TITOLO GRATUITO	Valore catastale	63,38	63,38	AGENZIA FORESTALE REGIONALE	
28867	TERRENI AGRICOLI	1.2.2.02.13.01.001	Indisponibile	82	42	31.630	PG	ASSISI		No	10/07/1975	TRASFERIMENTO A TITOLO GRATUITO	Valore catastale	15.130,38	15.130,38	AGENZIA FORESTALE REGIONALE	
28868	TERRENI AGRICOLI	1.2.2.02.13.01.001	Indisponibile	82	43	7.140	PG	ASSISI		No	10/07/1975	TRASFERIMENTO A TITOLO GRATUITO	Valore catastale	3.714,75	3.714,75	AGENZIA FORESTALE REGIONALE	
28869	TERRENI AGRICOLI	1.2.2.02.13.01.001	Indisponibile	82	47	3.040	PG	ASSISI		No	10/07/1975	TRASFERIMENTO A TITOLO GRATUITO	Valore catastale	255,13	255,13	AGENZIA FORESTALE REGIONALE	
28870	TERRENI AGRICOLI	1.2.2.02.13.01.001	Indisponibile	82	51	15.220	PG	ASSISI		No	10/07/1975	TRASFERIMENTO A TITOLO GRATUITO	Valore catastale	1.022,13	1.022,13	AGENZIA FORESTALE REGIONALE	
28871	TERRENI AGRICOLI	1.2.2.02.13.01.001	Indisponibile	82	52	390	PG	ASSISI		No	10/07/1975	TRASFERIMENTO A TITOLO GRATUITO	Valore catastale	203,13	203,13	AGENZIA FORESTALE REGIONALE	
28872	ALTRI TERRENI NAC	1.2.2.02.13.99.999	Indisponibile	82	53	770	PG	ASSISI		No	10/07/1975	TRASFERIMENTO A TITOLO GRATUITO	Valore catastale	368,33	368,33	AGENZIA FORESTALE REGIONALE	Il valore è stato determinato applicando il valore del R.D. delle particelle limitrofe aventi la stessa coltura: SEMINATIVO
28873	ALTRI TERRENI NAC	1.2.2.02.13.99.999	Indisponibile	82	54	790	PG	ASSISI		No	10/07/1975	TRASFERIMENTO A TITOLO GRATUITO	Valore catastale	377,9	377,9	AGENZIA FORESTALE REGIONALE	Il valore è stato determinato applicando il valore del R.D. delle particelle limitrofe aventi la stessa coltura: SEMINATIVO
28874	TERRENI AGRICOLI	1.2.2.02.13.01.001	Indisponibile	82	55	2.490	PG	ASSISI		No	10/07/1975	TRASFERIMENTO A TITOLO GRATUITO	Valore catastale	188,50	188,50	AGENZIA FORESTALE REGIONALE	
28875	TERRENI AGRICOLI	1.2.2.02.13.01.001	Indisponibile	82	62	27.700	PG	ASSISI		No	10/07/1975	TRASFERIMENTO A TITOLO GRATUITO	Valore catastale	1.859,00	1.859,00	AGENZIA FORESTALE REGIONALE	
28876	TERRENI AGRICOLI	1.2.2.02.13.01.001	Indisponibile	82	63	66.920	PG	ASSISI		No	10/07/1975	TRASFERIMENTO A TITOLO GRATUITO	Valore catastale	23.588,50	23.588,50	AGENZIA FORESTALE REGIONALE	
28877	TERRENI AGRICOLI	1.2.2.02.13.01.001	Indisponibile	83	1	241.290	PG	ASSISI		No	10/07/1975	TRASFERIMENTO A TITOLO GRATUITO	Valore catastale	16.199,63	16.199,63	AGENZIA FORESTALE REGIONALE	

Numero Identificativo (da sistema informativo)	Classificazione secondo il piano dei conti dello Stato Patrimoniale in base al D.lgs.118/2011 (Descrizione)	Classificazione secondo il piano dei conti dello Stato Patrimoniale in base al D.lgs.118/2011 (Codice)	Classificazione ai sensi del codice civile (demaniale, disponibile, indisponibile)	Foglio	Particella	Superficie mq	Provincia	Comune	Località	Bene soggetto ad ammortamento	Data di acquisizione	Modalità di acquisizione	Criterio di valutazione secondo i principi del D.lgs 118/2011	Valore dell'immobile secondo i principi del D.lgs 118/2011 al 31/12/2019 (euro)	Valore dell'immobile secondo i principi del D.lgs 118/2011 al 31/12/2018 (euro)	Ente Gestore	Note
28878	TERRENI AGRICOLI	1.2.2.02.13.01.001	Indisponibile	83	3	33.620	PG	ASSISI		No	10/07/1975	TRASFERIMENTO A TITOLO GRATUITO	Valore catastale	3.103,75	3.103,75	AGENZIA FORESTALE REGIONALE	
28880	TERRENI AGRICOLI	1.2.2.02.13.01.001	Indisponibile	83	6	6.880	PG	ASSISI		No	10/07/1975	TRASFERIMENTO A TITOLO GRATUITO	Valore catastale	1.100,13	1.100,13	AGENZIA FORESTALE REGIONALE	
28881	TERRENI AGRICOLI	1.2.2.02.13.01.001	Indisponibile	83	7	9.100	PG	ASSISI		No	10/07/1975	TRASFERIMENTO A TITOLO GRATUITO	Valore catastale	1.222,00	1.222,00	AGENZIA FORESTALE REGIONALE	
28882	TERRENI AGRICOLI	1.2.2.02.13.01.001	Indisponibile	83	8	590	PG	ASSISI		No	10/07/1975	TRASFERIMENTO A TITOLO GRATUITO	Valore catastale	165,75	165,75	AGENZIA FORESTALE REGIONALE	
28883	TERRENI AGRICOLI	1.2.2.02.13.01.001	Indisponibile	83	9	20.180	PG	ASSISI		No	10/07/1975	TRASFERIMENTO A TITOLO GRATUITO	Valore catastale	1.355,25	1.355,25	AGENZIA FORESTALE REGIONALE	
28884	TERRENI AGRICOLI	1.2.2.02.13.01.001	Indisponibile	83	10	5.360	PG	ASSISI		No	10/07/1975	TRASFERIMENTO A TITOLO GRATUITO	Valore catastale	1.889,88	1.889,88	AGENZIA FORESTALE REGIONALE	
28885	TERRENI AGRICOLI	1.2.2.02.13.01.001	Indisponibile	83	11	5.670	PG	ASSISI		No	10/07/1975	TRASFERIMENTO A TITOLO GRATUITO	Valore catastale	1.998,75	1.998,75	AGENZIA FORESTALE REGIONALE	
28886	TERRENI AGRICOLI	1.2.2.02.13.01.001	Indisponibile	83	12	2.320	PG	ASSISI		No	10/07/1975	TRASFERIMENTO A TITOLO GRATUITO	Valore catastale	274,63	274,63	AGENZIA FORESTALE REGIONALE	
28887	TERRENI AGRICOLI	1.2.2.02.13.01.001	Indisponibile	83	13	460	PG	ASSISI		No	10/07/1975	TRASFERIMENTO A TITOLO GRATUITO	Valore catastale	34,13	34,13	AGENZIA FORESTALE REGIONALE	
28888	TERRENI AGRICOLI	1.2.2.02.13.01.001	Indisponibile	83	14	92	PG	ASSISI		No	10/07/1975	TRASFERIMENTO A TITOLO GRATUITO	Valore catastale	6,50	6,50	AGENZIA FORESTALE REGIONALE	
28889	TERRENI AGRICOLI	1.2.2.02.13.01.001	Indisponibile	83	15	4.850	PG	ASSISI		No	10/07/1975	TRASFERIMENTO A TITOLO GRATUITO	Valore catastale	773,50	773,50	AGENZIA FORESTALE REGIONALE	
28890	TERRENI AGRICOLI	1.2.2.02.13.01.001	Indisponibile	83	16	54.050	PG	ASSISI		No	10/07/1975	TRASFERIMENTO A TITOLO GRATUITO	Valore catastale	7.257,25	7.257,25	AGENZIA FORESTALE REGIONALE	
28891	TERRENI AGRICOLI	1.2.2.02.13.01.001	Indisponibile	83	17	8.300	PG	ASSISI		No	10/07/1975	TRASFERIMENTO A TITOLO GRATUITO	Valore catastale	1.114,75	1.114,75	AGENZIA FORESTALE REGIONALE	
28892	TERRENI AGRICOLI	1.2.2.02.13.01.001	Indisponibile	83	18	2.140	PG	ASSISI		No	10/07/1975	TRASFERIMENTO A TITOLO GRATUITO	Valore catastale	341,25	341,25	AGENZIA FORESTALE REGIONALE	
28893	TERRENI AGRICOLI	1.2.2.02.13.01.001	Indisponibile	83	19	560	PG	ASSISI		No	10/07/1975	TRASFERIMENTO A TITOLO GRATUITO	Valore catastale	37,38	37,38	AGENZIA FORESTALE REGIONALE	
28894	TERRENI AGRICOLI	1.2.2.02.13.01.001	Indisponibile	83	20	52.880	PG	ASSISI		No	10/07/1975	TRASFERIMENTO A TITOLO GRATUITO	Valore catastale	3.550,63	3.550,63	AGENZIA FORESTALE REGIONALE	
28895	TERRENI AGRICOLI	1.2.2.02.13.01.001	Indisponibile	83	21	24.030	PG	ASSISI		No	10/07/1975	TRASFERIMENTO A TITOLO GRATUITO	Valore catastale	1.613,63	1.613,63	AGENZIA FORESTALE REGIONALE	
28896	TERRENI AGRICOLI	1.2.2.02.13.01.001	Indisponibile	83	22	1.230	PG	ASSISI		No	10/07/1975	TRASFERIMENTO A TITOLO GRATUITO	Valore catastale	433,88	433,88	AGENZIA FORESTALE REGIONALE	
28897	TERRENI AGRICOLI	1.2.2.02.13.01.001	Indisponibile	83	23	11.750	PG	ASSISI		No	10/07/1975	TRASFERIMENTO A TITOLO GRATUITO	Valore catastale	4.142,13	4.142,13	AGENZIA FORESTALE REGIONALE	
28898	TERRENI AGRICOLI	1.2.2.02.13.01.001	Indisponibile	83	24	270	PG	ASSISI		No	10/07/1975	TRASFERIMENTO A TITOLO GRATUITO	Valore catastale	17,88	17,88	AGENZIA FORESTALE REGIONALE	

Numero Identificativo (da sistema informativo)	Classificazione secondo il piano dei conti dello Stato Patrimoniale in base al D.lgs.118/2011 (Descrizione)	Classificazione secondo il piano dei conti dello Stato Patrimoniale in base al D.lgs.118/2011 (Codice)	Classificazione ai sensi del codice civile (demaniale, disponibile, indisponibile)	Foglio	Particella	Superficie mq	Provincia	Comune	Località	Bene soggetto ad ammortamento	Data di acquisizione	Modalità di acquisizione	Criterio di valutazione secondo i principi del D.lgs 118/2011	Valore dell'immobile secondo i principi del D.lgs 118/2011 al 31/12/2019 (euro)	Valore dell'immobile secondo i principi del D.lgs 118/2011 al 31/12/2018 (euro)	Ente Gestore	Note
28899	TERRENI AGRICOLI	1.2.2.02.13.01.001	Indisponibile	83	25	5.020	PG	ASSISI		No	10/07/1975	TRASFERIMENTO A TITOLO GRATUITO	Valore catastale	1.769,63	1.769,63	AGENZIA FORESTALE REGIONALE	
28900	TERRENI AGRICOLI	1.2.2.02.13.01.001	Indisponibile	83	26	235.820	PG	ASSISI		No	10/07/1975	TRASFERIMENTO A TITOLO GRATUITO	Valore catastale	15.832,38	15.832,38	AGENZIA FORESTALE REGIONALE	
28901	TERRENI AGRICOLI	1.2.2.02.13.01.001	Indisponibile	83	27	86.940	PG	ASSISI		No	10/07/1975	TRASFERIMENTO A TITOLO GRATUITO	Valore catastale	5.837,00	5.837,00	AGENZIA FORESTALE REGIONALE	
28902	TERRENI AGRICOLI	1.2.2.02.13.01.001	Indisponibile	84	1	24.170	PG	ASSISI		No	10/07/1975	TRASFERIMENTO A TITOLO GRATUITO	Valore catastale	8.519,88	8.519,88	AGENZIA FORESTALE REGIONALE	
28903	TERRENI AGRICOLI	1.2.2.02.13.01.001	Indisponibile	84	5	17.400	PG	ASSISI		No	10/07/1975	TRASFERIMENTO A TITOLO GRATUITO	Valore catastale	1.168,38	1.168,38	AGENZIA FORESTALE REGIONALE	
28904	TERRENI AGRICOLI	1.2.2.02.13.01.001	Indisponibile	84	6	53.920	PG	ASSISI		No	10/07/1975	TRASFERIMENTO A TITOLO GRATUITO	Valore catastale	7.592,00	7.592,00	AGENZIA FORESTALE REGIONALE	
28905	TERRENI AGRICOLI	1.2.2.02.13.01.001	Indisponibile	84	7	61.720	PG	ASSISI		No	10/07/1975	TRASFERIMENTO A TITOLO GRATUITO	Valore catastale	4.143,75	4.143,75	AGENZIA FORESTALE REGIONALE	
28906	TERRENI AGRICOLI	1.2.2.02.13.01.001	Indisponibile	84	8	120	PG	ASSISI		No	10/07/1975	TRASFERIMENTO A TITOLO GRATUITO	Valore catastale	56,88	56,88	AGENZIA FORESTALE REGIONALE	
28907	TERRENI AGRICOLI	1.2.2.02.13.01.001	Indisponibile	84	9	5.440	PG	ASSISI		No	10/07/1975	TRASFERIMENTO A TITOLO GRATUITO	Valore catastale	2.601,63	2.601,63	AGENZIA FORESTALE REGIONALE	
28908	TERRENI AGRICOLI	1.2.2.02.13.01.001	Indisponibile	84	12	1.630	PG	ASSISI		No	10/07/1975	TRASFERIMENTO A TITOLO GRATUITO	Valore catastale	268,13	268,13	AGENZIA FORESTALE REGIONALE	
28909	TERRENI AGRICOLI	1.2.2.02.13.01.001	Indisponibile	84	13	5.770	PG	ASSISI		No	10/07/1975	TRASFERIMENTO A TITOLO GRATUITO	Valore catastale	2.426,13	2.426,13	AGENZIA FORESTALE REGIONALE	
28910	TERRENI AGRICOLI	1.2.2.02.13.01.001	Indisponibile	84	18	470	PG	ASSISI		No	10/07/1975	TRASFERIMENTO A TITOLO GRATUITO	Valore catastale	165,75	165,75	AGENZIA FORESTALE REGIONALE	
28911	TERRENI AGRICOLI	1.2.2.02.13.01.001	Indisponibile	84	19	1.210	PG	ASSISI		No	10/07/1975	TRASFERIMENTO A TITOLO GRATUITO	Valore catastale	141,38	141,38	AGENZIA FORESTALE REGIONALE	
28912	TERRENI AGRICOLI	1.2.2.02.13.01.001	Indisponibile	84	20	37.880	PG	ASSISI		No	10/07/1975	TRASFERIMENTO A TITOLO GRATUITO	Valore catastale	7.873,13	7.873,13	AGENZIA FORESTALE REGIONALE	
28913	TERRENI AGRICOLI	1.2.2.02.13.01.001	Indisponibile	84	21	5.320	PG	ASSISI		No	10/07/1975	TRASFERIMENTO A TITOLO GRATUITO	Valore catastale	2.496,00	2.496,00	AGENZIA FORESTALE REGIONALE	
28914	ALTRI TERRENI NAC	1.2.2.02.13.99.999	Indisponibile	84	22	94	PG	ASSISI		No	10/07/1975	TRASFERIMENTO A TITOLO GRATUITO	Valore catastale	8,13	8,13	AGENZIA FORESTALE REGIONALE	
28915	TERRENI AGRICOLI	1.2.2.02.13.01.001	Indisponibile	84	23	12.430	PG	ASSISI		No	10/07/1975	TRASFERIMENTO A TITOLO GRATUITO	Valore catastale	2.890,88	2.890,88	AGENZIA FORESTALE REGIONALE	
28916	TERRENI AGRICOLI	1.2.2.02.13.01.001	Indisponibile	84	24	5.660	PG	ASSISI		No	10/07/1975	TRASFERIMENTO A TITOLO GRATUITO	Valore catastale	427,38	427,38	AGENZIA FORESTALE REGIONALE	
28917	TERRENI AGRICOLI	1.2.2.02.13.01.001	Indisponibile	84	40	1.190	PG	ASSISI		No	10/07/1975	TRASFERIMENTO A TITOLO GRATUITO	Valore catastale	89,38	89,38	AGENZIA FORESTALE REGIONALE	
28918	TERRENI AGRICOLI	1.2.2.02.13.01.001	Indisponibile	84	41	41.710	PG	ASSISI		No	10/07/1975	TRASFERIMENTO A TITOLO GRATUITO	Valore catastale	14.701,38	14.701,38	AGENZIA FORESTALE REGIONALE	

Numero Identificativo (da sistema informativo)	Classificazione secondo il piano dei conti dello Stato Patrimoniale in base al D.lgs.118/2011 (Descrizione)	Classificazione secondo il piano dei conti dello Stato Patrimoniale in base al D.lgs.118/2011 (Codice)	Classificazione ai sensi del codice civile (demaniale, disponibile, indisponibile)	Foglio	Particella	Superficie mq	Provincia	Comune	Località	Bene soggetto ad ammortamento	Data di acquisizione	Modalità di acquisizione	Criterio di valutazione secondo i principi del D.lgs 118/2011	Valore dell'immobile secondo i principi del D.lgs 118/2011 al 31/12/2019 (euro)	Valore dell'immobile secondo i principi del D.lgs 118/2011 al 31/12/2018 (euro)	Ente Gestore	Note
28919	TERRENI AGRICOLI	1.2.2.02.13.01.001	Indisponibile	84	42	30.910	PG	ASSISI		No	10/07/1975	TRASFERIMENTO A TITOLO GRATUITO	Valore catastale	13.489,13	13.489,13	AGENZIA FORESTALE REGIONALE	
28920	TERRENI AGRICOLI	1.2.2.02.13.01.001	Indisponibile	84	43	100	PG	ASSISI		No	10/07/1975	TRASFERIMENTO A TITOLO GRATUITO	Valore catastale	9,75	9,75	AGENZIA FORESTALE REGIONALE	
28921	TERRENI AGRICOLI	1.2.2.02.13.01.001	Indisponibile	84	47	270	PG	ASSISI		No	10/07/1975	TRASFERIMENTO A TITOLO GRATUITO	Valore catastale	17,88	17,88	AGENZIA FORESTALE REGIONALE	
28922	TERRENI AGRICOLI	1.2.2.02.13.01.001	Indisponibile	84	49	20.560	PG	ASSISI		No	10/07/1975	TRASFERIMENTO A TITOLO GRATUITO	Valore catastale	4.314,38	4.314,38	AGENZIA FORESTALE REGIONALE	
28923	TERRENI AGRICOLI	1.2.2.02.13.01.001	Indisponibile	84	50	5.640	PG	ASSISI		No	10/07/1975	TRASFERIMENTO A TITOLO GRATUITO	Valore catastale	425,75	425,75	AGENZIA FORESTALE REGIONALE	
28924	TERRENI AGRICOLI	1.2.2.02.13.01.001	Indisponibile	84	51	22.520	PG	ASSISI		No	10/07/1975	TRASFERIMENTO A TITOLO GRATUITO	Valore catastale	2.078,38	2.078,38	AGENZIA FORESTALE REGIONALE	
28925	TERRENI AGRICOLI	1.2.2.02.13.01.001	Indisponibile	84	53	18.060	PG	ASSISI		No	10/07/1975	TRASFERIMENTO A TITOLO GRATUITO	Valore catastale	1.212,25	1.212,25	AGENZIA FORESTALE REGIONALE	
28926	TERRENI AGRICOLI	1.2.2.02.13.01.001	Indisponibile	84	54	87.880	PG	ASSISI		No	10/07/1975	TRASFERIMENTO A TITOLO GRATUITO	Valore catastale	6.495,13	6.495,13	AGENZIA FORESTALE REGIONALE	
28927	TERRENI AGRICOLI	1.2.2.02.13.01.001	Indisponibile	84	55	28.670	PG	ASSISI		No	10/07/1975	TRASFERIMENTO A TITOLO GRATUITO	Valore catastale	1.925,63	1.925,63	AGENZIA FORESTALE REGIONALE	
28928	TERRENI AGRICOLI	1.2.2.02.13.01.001	Indisponibile	84	56	570	PG	ASSISI		No	10/07/1975	TRASFERIMENTO A TITOLO GRATUITO	Valore catastale	66,63	66,63	AGENZIA FORESTALE REGIONALE	
28929	TERRENI AGRICOLI	1.2.2.02.13.01.001	Indisponibile	84	57	78.270	PG	ASSISI		No	10/07/1975	TRASFERIMENTO A TITOLO GRATUITO	Valore catastale	10.510,50	10.510,50	AGENZIA FORESTALE REGIONALE	
28930	TERRENI AGRICOLI	1.2.2.02.13.01.001	Indisponibile	84	58	5.530	PG	ASSISI		No	10/07/1975	TRASFERIMENTO A TITOLO GRATUITO	Valore catastale	425,75	425,75	AGENZIA FORESTALE REGIONALE	
28931	TERRENI AGRICOLI	1.2.2.02.13.01.001	Indisponibile	84	59	310	PG	ASSISI		No	10/07/1975	TRASFERIMENTO A TITOLO GRATUITO	Valore catastale	108,88	108,88	AGENZIA FORESTALE REGIONALE	
28932	TERRENI AGRICOLI	1.2.2.02.13.01.001	Indisponibile	84	60	2.600	PG	ASSISI		No	10/07/1975	TRASFERIMENTO A TITOLO GRATUITO	Valore catastale	240,50	240,50	AGENZIA FORESTALE REGIONALE	
28933	TERRENI AGRICOLI	1.2.2.02.13.01.001	Indisponibile	84	61	40.540	PG	ASSISI		No	10/07/1975	TRASFERIMENTO A TITOLO GRATUITO	Valore catastale	2.721,88	2.721,88	AGENZIA FORESTALE REGIONALE	
28934	TERRENI AGRICOLI	1.2.2.02.13.01.001	Indisponibile	84	62	1.750	PG	ASSISI		No	10/07/1975	TRASFERIMENTO A TITOLO GRATUITO	Valore catastale	160,88	160,88	AGENZIA FORESTALE REGIONALE	
28935	TERRENI AGRICOLI	1.2.2.02.13.01.001	Indisponibile	84	63	1.340	PG	ASSISI		No	10/07/1975	TRASFERIMENTO A TITOLO GRATUITO	Valore catastale	157,63	157,63	AGENZIA FORESTALE REGIONALE	
28936	TERRENI AGRICOLI	1.2.2.02.13.01.001	Indisponibile	84	64	6.280	PG	ASSISI		No	10/07/1975	TRASFERIMENTO A TITOLO GRATUITO	Valore catastale	420,88	420,88	AGENZIA FORESTALE REGIONALE	
28937	ALTRI TERRENI NAC	1.2.2.02.13.99.999	Indisponibile	84	66	1410	PG	ASSISI		No	10/07/1975	TRASFERIMENTO A TITOLO GRATUITO	Valore catastale	130,17	130,17	AGENZIA FORESTALE REGIONALE	Il valore è stato determinato applicando il valore del R.D. delle particelle limitrofe aventi la stessa coltura: SEMINATIVO
28938	TERRENI AGRICOLI	1.2.2.02.13.01.001	Indisponibile	84	68	17.230	PG	ASSISI		No	10/07/1975	TRASFERIMENTO A TITOLO GRATUITO	Valore catastale	2.314,00	2.314,00	AGENZIA FORESTALE REGIONALE	

Numero Identificativo (da sistema informativo)	Classificazione secondo il piano dei conti dello Stato Patrimoniale in base al D.lgs.118/2011 (Descrizione)	Classificazione secondo il piano dei conti dello Stato Patrimoniale in base al D.lgs.118/2011 (Codice)	Classificazione ai sensi del codice civile (demaniale, disponibile, indisponibile)	Foglio	Particella	Superficie mq	Provincia	Comune	Località	Bene soggetto ad ammortamento	Data di acquisizione	Modalità di acquisizione	Criterio di valutazione secondo i principi del D.lgs 118/2011	Valore dell'immobile secondo i principi del D.lgs 118/2011 al 31/12/2019 (euro)	Valore dell'immobile secondo i principi del D.lgs 118/2011 al 31/12/2018 (euro)	Ente Gestore	Note
28939	TERRENI AGRICOLI	1.2.2.02.13.01.001	Indisponibile	84	69	470	PG	ASSISI		No	10/07/1975	TRASFERIMENTO A TITOLO GRATUITO	Valore catastale	74,75	74,75	AGENZIA FORESTALE REGIONALE	
28940	TERRENI AGRICOLI	1.2.2.02.13.01.001	Indisponibile	84	71	38	PG	ASSISI		No	10/07/1975	TRASFERIMENTO A TITOLO GRATUITO	Valore catastale	4,88	4,88	AGENZIA FORESTALE REGIONALE	
28941	TERRENI AGRICOLI	1.2.2.02.13.01.001	Indisponibile	84	72	11	PG	ASSISI		No	10/07/1975	TRASFERIMENTO A TITOLO GRATUITO	Valore catastale	3,25	3,25	AGENZIA FORESTALE REGIONALE	
28942	TERRENI AGRICOLI	1.2.2.02.13.01.001	Indisponibile	84	73	780	PG	ASSISI		No	10/07/1975	TRASFERIMENTO A TITOLO GRATUITO	Valore catastale	91,00	91,00	AGENZIA FORESTALE REGIONALE	
28943	TERRENI AGRICOLI	1.2.2.02.13.01.001	Indisponibile	93	1	3.020	PG	ASSISI		No	28/05/1980	TRASFERIMENTO A TITOLO GRATUITO	Valore catastale	26,00	26,00	AGENZIA FORESTALE REGIONALE	
28944	TERRENI AGRICOLI	1.2.2.02.13.01.001	Indisponibile	93	3	23.630	PG	ASSISI		No	28/05/1980	TRASFERIMENTO A TITOLO GRATUITO	Valore catastale	1.784,25	1.784,25	AGENZIA FORESTALE REGIONALE	
28945	TERRENI AGRICOLI	1.2.2.02.13.01.001	Indisponibile	93	48	120	PG	ASSISI		No	28/05/1980	TRASFERIMENTO A TITOLO GRATUITO	Valore catastale	9,75	9,75	AGENZIA FORESTALE REGIONALE	
28946	TERRENI AGRICOLI	1.2.2.02.13.01.001	Indisponibile	93	4	7.220	PG	ASSISI		No	28/05/1980	TRASFERIMENTO A TITOLO GRATUITO	Valore catastale	546,00	546,00	AGENZIA FORESTALE REGIONALE	
28947	TERRENI AGRICOLI	1.2.2.02.13.01.001	Indisponibile	93	5	2.980	PG	ASSISI		No	28/05/1980	TRASFERIMENTO A TITOLO GRATUITO	Valore catastale	199,88	199,88	AGENZIA FORESTALE REGIONALE	
28948	TERRENI AGRICOLI	1.2.2.02.13.01.001	Indisponibile	93	6	74.590	PG	ASSISI		No	28/05/1980	TRASFERIMENTO A TITOLO GRATUITO	Valore catastale	10.016,50	10.016,50	AGENZIA FORESTALE REGIONALE	
28949	TERRENI AGRICOLI	1.2.2.02.13.01.001	Indisponibile	93	7	17.640	PG	ASSISI		No	28/05/1980	TRASFERIMENTO A TITOLO GRATUITO	Valore catastale	2.369,25	2.369,25	AGENZIA FORESTALE REGIONALE	
28950	TERRENI AGRICOLI	1.2.2.02.13.01.001	Indisponibile	93	8	7.205	PG	ASSISI		No	28/05/1980	TRASFERIMENTO A TITOLO GRATUITO	Valore catastale	604,50	604,50	AGENZIA FORESTALE REGIONALE	
28951	TERRENI AGRICOLI	1.2.2.02.13.01.001	Indisponibile	93	9	69.950	PG	ASSISI		No	28/05/1980	TRASFERIMENTO A TITOLO GRATUITO	Valore catastale	9.392,50	9.392,50	AGENZIA FORESTALE REGIONALE	
28952	TERRENI AGRICOLI	1.2.2.02.13.01.001	Indisponibile	93	10	6.830	PG	ASSISI		No	28/05/1980	TRASFERIMENTO A TITOLO GRATUITO	Valore catastale	573,63	573,63	AGENZIA FORESTALE REGIONALE	
28953	TERRENI AGRICOLI	1.2.2.02.13.01.001	Indisponibile	93	14	135.900	PG	ASSISI		No	28/05/1980	TRASFERIMENTO A TITOLO GRATUITO	Valore catastale	17.108,00	17.108,00	AGENZIA FORESTALE REGIONALE	
28954	TERRENI AGRICOLI	1.2.2.02.13.01.001	Indisponibile	93	15	509.390	PG	ASSISI		No	10/07/1975	TRASFERIMENTO A TITOLO GRATUITO	Valore catastale	42.750,50	42.750,50	AGENZIA FORESTALE REGIONALE	
28955	TERRENI AGRICOLI	1.2.2.02.13.01.001	Indisponibile	93	41	55	PG	ASSISI		No	10/07/1975	TRASFERIMENTO A TITOLO GRATUITO	Valore catastale	4,88	4,88	AGENZIA FORESTALE REGIONALE	
28956	TERRENI AGRICOLI	1.2.2.02.13.01.001	Indisponibile	93	42	20	PG	ASSISI		No	10/07/1975	TRASFERIMENTO A TITOLO GRATUITO	Valore catastale	1,63	1,63	AGENZIA FORESTALE REGIONALE	
28957	TERRENI AGRICOLI	1.2.2.02.13.01.001	Indisponibile	93	20	31.600	PG	ASSISI		No	28/05/1980	TRASFERIMENTO A TITOLO GRATUITO	Valore catastale	2.652,00	2.652,00	AGENZIA FORESTALE REGIONALE	
28958	TERRENI AGRICOLI	1.2.2.02.13.01.001	Indisponibile	93	22	72.210	PG	ASSISI		No	28/05/1980	TRASFERIMENTO A TITOLO GRATUITO	Valore catastale	6.059,63	6.059,63	AGENZIA FORESTALE REGIONALE	

Numero Identificativo (da sistema informativo)	Classificazione secondo il piano dei conti dello Stato Patrimoniale in base al D.lgs.118/2011 (Descrizione)	Classificazione secondo il piano dei conti dello Stato Patrimoniale in base al D.lgs.118/2011 (Codice)	Classificazione ai sensi del codice civile (demaniale, disponibile, indisponibile)	Foglio	Particella	Superficie mq	Provincia	Comune	Località	Bene soggetto ad ammortamento	Data di acquisizione	Modalità di acquisizione	Criterio di valutazione secondo i principi del D.lgs 118/2011	Valore dell'immobile secondo i principi del D.lgs 118/2011 al 31/12/2019 (euro)	Valore dell'immobile secondo i principi del D.lgs 118/2011 al 31/12/2018 (euro)	Ente Gestore	Note
28959	TERRENI AGRICOLI	1.2.2.02.13.01.001	Indisponibile	93	23	670	PG	ASSISI		No	28/05/1980	TRASFERIMENTO A TITOLO GRATUITO	Valore catastale	84,50	84,50	AGENZIA FORESTALE REGIONALE	
28960	TERRENI AGRICOLI	1.2.2.02.13.01.001	Indisponibile	93	26	240	PG	ASSISI		No	28/05/1980	TRASFERIMENTO A TITOLO GRATUITO	Valore catastale	30,88	30,88	AGENZIA FORESTALE REGIONALE	
28961	TERRENI AGRICOLI	1.2.2.02.13.01.001	Indisponibile	93	28	200	PG	ASSISI		No	28/05/1980	TRASFERIMENTO A TITOLO GRATUITO	Valore catastale	24,38	24,38	AGENZIA FORESTALE REGIONALE	
28962	TERRENI AGRICOLI	1.2.2.02.13.01.001	Indisponibile	96	71	6.265	PG	ASSISI		No	10/07/1975	TRASFERIMENTO A TITOLO GRATUITO	Valore catastale	3.259,75	3.259,75	AGENZIA FORESTALE REGIONALE	
28963	TERRENI AGRICOLI	1.2.2.02.13.01.001	Indisponibile	97	241	340	PG	ASSISI		No	10/07/1975	TRASFERIMENTO A TITOLO GRATUITO	Valore catastale	22,75	22,75	AGENZIA FORESTALE REGIONALE	
28964	TERRENI AGRICOLI	1.2.2.02.13.01.001	Indisponibile	98	3	19.250	PG	ASSISI		No	10/07/1975	TRASFERIMENTO A TITOLO GRATUITO	Valore catastale	6.786,00	6.786,00	AGENZIA FORESTALE REGIONALE	
28965	TERRENI AGRICOLI	1.2.2.02.13.01.001	Indisponibile	98	4	23.270	PG	ASSISI		No	10/07/1975	TRASFERIMENTO A TITOLO GRATUITO	Valore catastale	1.561,63	1.561,63	AGENZIA FORESTALE REGIONALE	
28966	TERRENI AGRICOLI	1.2.2.02.13.01.001	Indisponibile	107	20	42.280	PG	ASSISI		No	10/07/1975	TRASFERIMENTO A TITOLO GRATUITO	Valore catastale	2.838,88	2.838,88	AGENZIA FORESTALE REGIONALE	
28967	TERRENI AGRICOLI	1.2.2.02.13.01.001	Indisponibile	108	2	58.520	PG	ASSISI		No	28/05/1980	TRASFERIMENTO A TITOLO GRATUITO	Valore catastale	4.420,00	4.420,00	AGENZIA FORESTALE REGIONALE	
28968	TERRENI AGRICOLI	1.2.2.02.13.01.001	Indisponibile	108	3	11.470	PG	ASSISI		No	28/05/1980	TRASFERIMENTO A TITOLO GRATUITO	Valore catastale	866,13	866,13	AGENZIA FORESTALE REGIONALE	
28969	TERRENI AGRICOLI	1.2.2.02.13.01.001	Indisponibile	108	4	3.830	PG	ASSISI		No	28/05/1980	TRASFERIMENTO A TITOLO GRATUITO	Valore catastale	256,75	256,75	AGENZIA FORESTALE REGIONALE	
28970	TERRENI AGRICOLI	1.2.2.02.13.01.001	Indisponibile	108	5	1.530	PG	ASSISI		No	28/05/1980	TRASFERIMENTO A TITOLO GRATUITO	Valore catastale	180,38	180,38	AGENZIA FORESTALE REGIONALE	
28971	TERRENI AGRICOLI	1.2.2.02.13.01.001	Indisponibile	108	7	31.910	PG	ASSISI		No	28/05/1980	TRASFERIMENTO A TITOLO GRATUITO	Valore catastale	2.141,75	2.141,75	AGENZIA FORESTALE REGIONALE	
28972	TERRENI AGRICOLI	1.2.2.02.13.01.001	Indisponibile	108	8	4.020	PG	ASSISI		No	28/05/1980	TRASFERIMENTO A TITOLO GRATUITO	Valore catastale	303,88	303,88	AGENZIA FORESTALE REGIONALE	
28973	TERRENI AGRICOLI	1.2.2.02.13.01.001	Indisponibile	108	9	2.650	PG	ASSISI		No	28/05/1980	TRASFERIMENTO A TITOLO GRATUITO	Valore catastale	1.267,50	1.267,50	AGENZIA FORESTALE REGIONALE	
28974	TERRENI AGRICOLI	1.2.2.02.13.01.001	Indisponibile	108	13	11.970	PG	ASSISI		No	28/05/1980	TRASFERIMENTO A TITOLO GRATUITO	Valore catastale	5.726,50	5.726,50	AGENZIA FORESTALE REGIONALE	
28975	TERRENI AGRICOLI	1.2.2.02.13.01.001	Indisponibile	108	14	29.260	PG	ASSISI		No	28/05/1980	TRASFERIMENTO A TITOLO GRATUITO	Valore catastale	15.224,63	15.224,63	AGENZIA FORESTALE REGIONALE	
28976	TERRENI AGRICOLI	1.2.2.02.13.01.001	Indisponibile	108	15	9.780	PG	ASSISI		No	28/05/1980	TRASFERIMENTO A TITOLO GRATUITO	Valore catastale	5.089,50	5.089,50	AGENZIA FORESTALE REGIONALE	
28977	TERRENI AGRICOLI	1.2.2.02.13.01.001	Indisponibile	108	19	67.790	PG	ASSISI		No	28/05/1980	TRASFERIMENTO A TITOLO GRATUITO	Valore catastale	21.050,25	21.050,25	AGENZIA FORESTALE REGIONALE	
28978	TERRENI AGRICOLI	1.2.2.02.13.01.001	Indisponibile	108	21	561.820	PG	ASSISI		No	10/07/1975	TRASFERIMENTO A TITOLO GRATUITO	Valore catastale	42.435,25	42.435,25	AGENZIA FORESTALE REGIONALE	

Numero Identificativo (da sistema informativo)	Classificazione secondo il piano dei conti dello Stato Patrimoniale in base al D.lgs.118/2011 (Descrizione)	Classificazione secondo il piano dei conti dello Stato Patrimoniale in base al D.lgs.118/2011 (Codice)	Classificazione ai sensi del codice civile (demaniale, disponibile, indisponibile)	Foglio	Particella	Superficie mq	Provincia	Comune	Località	Bene soggetto ad ammortamento	Data di acquisizione	Modalità di acquisizione	Criterio di valutazione secondo i principi del D.lgs 118/2011	Valore dell'immobile secondo i principi del D.lgs 118/2011 al 31/12/2019 (euro)	Valore dell'immobile secondo i principi del D.lgs 118/2011 al 31/12/2018 (euro)	Ente Gestore	Note
28979	TERRENI AGRICOLI	1.2.2.02.13.01.001	Indisponibile	108	28	2.700	PG	ASSISI		No	28/05/1980	TRASFERIMENTO A TITOLO GRATUITO	Valore catastale	203,13	203,13	AGENZIA FORESTALE REGIONALE	
28980	ALTRI TERRENI NAC	1.2.2.02.13.99.999	Indisponibile	108	39	100	PG	ASSISI		No	28/05/1980	TRASFERIMENTO A TITOLO GRATUITO	Valore catastale	11,82	11,82	AGENZIA FORESTALE REGIONALE	Il valore è stato determinato applicando il valore del R.D. delle particelle limitrofe aventi la stessa coltura: PASCOLO
28981	TERRENI AGRICOLI	1.2.2.02.13.01.001	Indisponibile	108	41	550	PG	ASSISI		No	10/07/1975	TRASFERIMENTO A TITOLO GRATUITO	Valore catastale	50,38	50,38	AGENZIA FORESTALE REGIONALE	
28982	TERRENI AGRICOLI	1.2.2.02.13.01.001	Indisponibile	108	43	28.950	PG	ASSISI		No	10/07/1975	TRASFERIMENTO A TITOLO GRATUITO	Valore catastale	2.187,25	2.187,25	AGENZIA FORESTALE REGIONALE	
28983	TERRENI AGRICOLI	1.2.2.02.13.01.001	Indisponibile	109	1	44.310	PG	ASSISI		No	10/07/1975	TRASFERIMENTO A TITOLO GRATUITO	Valore catastale	3.718,00	3.718,00	AGENZIA FORESTALE REGIONALE	
28984	TERRENI AGRICOLI	1.2.2.02.13.01.001	Indisponibile	109	2	342.850	PG	ASSISI		No	28/05/1980	TRASFERIMENTO A TITOLO GRATUITO	Valore catastale	28.773,88	28.773,88	AGENZIA FORESTALE REGIONALE	
28985	TERRENI AGRICOLI	1.2.2.02.13.01.001	Indisponibile	109	5	97.160	PG	ASSISI		No	10/07/1975	TRASFERIMENTO A TITOLO GRATUITO	Valore catastale	8.154,25	8.154,25	AGENZIA FORESTALE REGIONALE	
28986	TERRENI AGRICOLI	1.2.2.02.13.01.001	Indisponibile	109	6	54.220	PG	ASSISI		No	10/07/1975	TRASFERIMENTO A TITOLO GRATUITO	Valore catastale	4.550,00	4.550,00	AGENZIA FORESTALE REGIONALE	
28987	TERRENI AGRICOLI	1.2.2.02.13.01.001	Indisponibile	109	7	186.420	PG	ASSISI		No	10/07/1975	TRASFERIMENTO A TITOLO GRATUITO	Valore catastale	15.645,50	15.645,50	AGENZIA FORESTALE REGIONALE	
28988	TERRENI AGRICOLI	1.2.2.02.13.01.001	Indisponibile	109	8	85.340	PG	ASSISI		No	10/07/1975	TRASFERIMENTO A TITOLO GRATUITO	Valore catastale	13.607,75	13.607,75	AGENZIA FORESTALE REGIONALE	
28989	TERRENI AGRICOLI	1.2.2.02.13.01.001	Indisponibile	109	9	16.590	PG	ASSISI		No	10/07/1975	TRASFERIMENTO A TITOLO GRATUITO	Valore catastale	1.392,63	1.392,63	AGENZIA FORESTALE REGIONALE	
28990	TERRENI AGRICOLI	1.2.2.02.13.01.001	Indisponibile	109	101	270.490	PG	ASSISI		No	10/07/1975	TRASFERIMENTO A TITOLO GRATUITO	Valore catastale	22.701,25	22.701,25	AGENZIA FORESTALE REGIONALE	
28991	TERRENI AGRICOLI	1.2.2.02.13.01.001	Indisponibile	110	2	301.080	PG	ASSISI		No	10/07/1975	TRASFERIMENTO A TITOLO GRATUITO	Valore catastale	25.267,13	25.267,13	AGENZIA FORESTALE REGIONALE	
28992	TERRENI AGRICOLI	1.2.2.02.13.01.001	Indisponibile	110	3	108.860	PG	ASSISI		No	10/07/1975	TRASFERIMENTO A TITOLO GRATUITO	Valore catastale	9.135,75	9.135,75	AGENZIA FORESTALE REGIONALE	
28993	TERRENI AGRICOLI	1.2.2.02.13.01.001	Indisponibile	110	4	8.950	PG	ASSISI		No	10/07/1975	TRASFERIMENTO A TITOLO GRATUITO	Valore catastale	750,75	750,75	AGENZIA FORESTALE REGIONALE	
28994	TERRENI AGRICOLI	1.2.2.02.13.01.001	Indisponibile	110	5	2.110	PG	ASSISI		No	10/07/1975	TRASFERIMENTO A TITOLO GRATUITO	Valore catastale	264,88	264,88	AGENZIA FORESTALE REGIONALE	
28995	TERRENI AGRICOLI	1.2.2.02.13.01.001	Indisponibile	110	6	48.690	PG	ASSISI		No	10/07/1975	TRASFERIMENTO A TITOLO GRATUITO	Valore catastale	6.129,50	6.129,50	AGENZIA FORESTALE REGIONALE	
28996	TERRENI AGRICOLI	1.2.2.02.13.01.001	Indisponibile	110	7	19.100	PG	ASSISI		No	10/07/1975	TRASFERIMENTO A TITOLO GRATUITO	Valore catastale	3.911,38	3.911,38	AGENZIA FORESTALE REGIONALE	
28997	TERRENI AGRICOLI	1.2.2.02.13.01.001	Indisponibile	110	9	154.850	PG	ASSISI		No	10/07/1975	TRASFERIMENTO A TITOLO GRATUITO	Valore catastale	12.995,13	12.995,13	AGENZIA FORESTALE REGIONALE	
28998	TERRENI AGRICOLI	1.2.2.02.13.01.001	Indisponibile	110	10	344.640	PG	ASSISI		No	10/07/1975	TRASFERIMENTO A TITOLO GRATUITO	Valore catastale	28.923,38	28.923,38	AGENZIA FORESTALE REGIONALE	

Numero Identificativo (da sistema informativo)	Classificazione secondo il piano dei conti dello Stato Patrimoniale in base al D.lgs.118/2011 (Descrizione)	Classificazione secondo il piano dei conti dello Stato Patrimoniale in base al D.lgs.118/2011 (Codice)	Classificazione ai sensi del codice civile (demaniale, disponibile, indisponibile)	Foglio	Particella	Superficie mq	Provincia	Comune	Località	Bene soggetto ad ammortamento	Data di acquisizione	Modalità di acquisizione	Criterio di valutazione secondo i principi del D.lgs 118/2011	Valore dell'immobile secondo i principi del D.lgs 118/2011 al 31/12/2019 (euro)	Valore dell'immobile secondo i principi del D.lgs 118/2011 al 31/12/2018 (euro)	Ente Gestore	Note
28999	TERRENI AGRICOLI	1.2.2.02.13.01.001	Indisponibile	110	11	58.940	PG	ASSISI		No	10/07/1975	TRASFERIMENTO A TITOLO GRATUITO	Valore catastale	4.946,50	4.946,50	AGENZIA FORESTALE REGIONALE	
29000	ALTRI TERRENI NAC	1.2.2.02.13.99.999	Indisponibile	110	12	400	PG	ASSISI		No	10/07/1975	TRASFERIMENTO A TITOLO GRATUITO	Valore catastale	33,58	33,58	AGENZIA FORESTALE REGIONALE	Il valore è stato determinato applicando il valore del R.D. delle particelle limitrofe aventi la stessa coltura: BOSCO CEDUO
29001	TERRENI AGRICOLI	1.2.2.02.13.01.001	Indisponibile	110	13	9.640	PG	ASSISI		No	10/07/1975	TRASFERIMENTO A TITOLO GRATUITO	Valore catastale	809,25	809,25	AGENZIA FORESTALE REGIONALE	
29002	TERRENI AGRICOLI	1.2.2.02.13.01.001	Indisponibile	110	17	156.035	PG	ASSISI		No	10/07/1975	TRASFERIMENTO A TITOLO GRATUITO	Valore catastale	24.880,38	24.880,38	AGENZIA FORESTALE REGIONALE	
29003	TERRENI AGRICOLI	1.2.2.02.13.01.001	Indisponibile	111	1	71.840	PG	ASSISI		No	10/07/1975	TRASFERIMENTO A TITOLO GRATUITO	Valore catastale	11.454,63	11.454,63	AGENZIA FORESTALE REGIONALE	
29004	TERRENI AGRICOLI	1.2.2.02.13.01.001	Indisponibile	111	2	24.530	PG	ASSISI		No	10/07/1975	TRASFERIMENTO A TITOLO GRATUITO	Valore catastale	3.911,38	3.911,38	AGENZIA FORESTALE REGIONALE	
29005	TERRENI AGRICOLI	1.2.2.02.13.01.001	Indisponibile	111	3	27.310	PG	ASSISI		No	10/07/1975	TRASFERIMENTO A TITOLO GRATUITO	Valore catastale	2.520,38	2.520,38	AGENZIA FORESTALE REGIONALE	
29006	TERRENI AGRICOLI	1.2.2.02.13.01.001	Indisponibile	111	4	98.300	PG	ASSISI		No	10/07/1975	TRASFERIMENTO A TITOLO GRATUITO	Valore catastale	14.849,25	14.849,25	AGENZIA FORESTALE REGIONALE	
29007	TERRENI AGRICOLI	1.2.2.02.13.01.001	Indisponibile	111	6	28.950	PG	ASSISI		No	10/07/1975	TRASFERIMENTO A TITOLO GRATUITO	Valore catastale	4.372,88	4.372,88	AGENZIA FORESTALE REGIONALE	
29008	TERRENI AGRICOLI	1.2.2.02.13.01.001	Indisponibile	111	8	21.920	PG	ASSISI		No	10/07/1975	TRASFERIMENTO A TITOLO GRATUITO	Valore catastale	4.203,88	4.203,88	AGENZIA FORESTALE REGIONALE	
29009	TERRENI AGRICOLI	1.2.2.02.13.01.001	Indisponibile	111	9	12.030	PG	ASSISI		No	10/07/1975	TRASFERIMENTO A TITOLO GRATUITO	Valore catastale	1.998,75	1.998,75	AGENZIA FORESTALE REGIONALE	
29010	TERRENI AGRICOLI	1.2.2.02.13.01.001	Indisponibile	111	101	645.558	PG	ASSISI		No	10/07/1975	TRASFERIMENTO A TITOLO GRATUITO	Valore catastale	102.938,88	102.938,88	AGENZIA FORESTALE REGIONALE	
29011	TERRENI AGRICOLI	1.2.2.02.13.01.001	Indisponibile	112	1	183.310	PG	ASSISI		No	10/07/1975	TRASFERIMENTO A TITOLO GRATUITO	Valore catastale	15.383,88	15.383,88	AGENZIA FORESTALE REGIONALE	
29012	TERRENI AGRICOLI	1.2.2.02.13.01.001	Indisponibile	112	9	6.810	PG	ASSISI		No	10/07/1975	TRASFERIMENTO A TITOLO GRATUITO	Valore catastale	2.400,13	2.400,13	AGENZIA FORESTALE REGIONALE	
29013	TERRENI AGRICOLI	1.2.2.02.13.01.001	Indisponibile	112	10	238.000	PG	ASSISI		No	10/07/1975	TRASFERIMENTO A TITOLO GRATUITO	Valore catastale	19.974,50	19.974,50	AGENZIA FORESTALE REGIONALE	
29014	TERRENI AGRICOLI	1.2.2.02.13.01.001	Indisponibile	112	11	146.950	PG	ASSISI		No	10/07/1975	TRASFERIMENTO A TITOLO GRATUITO	Valore catastale	12.332,13	12.332,13	AGENZIA FORESTALE REGIONALE	
29015	TERRENI AGRICOLI	1.2.2.02.13.01.001	Indisponibile	112	12	245.420	PG	ASSISI		No	10/07/1975	TRASFERIMENTO A TITOLO GRATUITO	Valore catastale	20.596,88	20.596,88	AGENZIA FORESTALE REGIONALE	
29016	TERRENI AGRICOLI	1.2.2.02.13.01.001	Indisponibile	112	17	2.595	PG	ASSISI		No	10/07/1975	TRASFERIMENTO A TITOLO GRATUITO	Valore catastale	217,75	217,75	AGENZIA FORESTALE REGIONALE	
29017	TERRENI AGRICOLI	1.2.2.02.13.01.001	Indisponibile	113	1	16.440	PG	ASSISI		No	10/07/1975	TRASFERIMENTO A TITOLO GRATUITO	Valore catastale	1.379,63	1.379,63	AGENZIA FORESTALE REGIONALE	
29018	TERRENI AGRICOLI	1.2.2.02.13.01.001	Indisponibile	113	33	1.590	PG	ASSISI		No	10/07/1975	TRASFERIMENTO A TITOLO GRATUITO	Valore catastale	133,25	133,25	AGENZIA FORESTALE REGIONALE	

Numero Identificativo (da sistema informativo)	Classificazione secondo il piano dei conti dello Stato Patrimoniale in base al D.lgs.118/2011 (Descrizione)	Classificazione secondo il piano dei conti dello Stato Patrimoniale in base al D.lgs.118/2011 (Codice)	Classificazione ai sensi del codice civile (demaniale, disponibile, indisponibile)	Foglio	Particella	Superficie mq	Provincia	Comune	Località	Bene soggetto ad ammortamento	Data di acquisizione	Modalità di acquisizione	Criterio di valutazione secondo i principi del D.lgs 118/2011	Valore dell'immobile secondo i principi del D.lgs 118/2011 al 31/12/2019 (euro)	Valore dell'immobile secondo i principi del D.lgs 118/2011 al 31/12/2018 (euro)	Ente Gestore	Note
29019	TERRENI AGRICOLI	1.2.2.02.13.01.001	Indisponibile	113	34	140	PG	ASSISI		No	10/07/1975	TRASFERIMENTO A TITOLO GRATUITO	Valore catastale	11,38	11,38	AGENZIA FORESTALE REGIONALE	
29020	TERRENI AGRICOLI	1.2.2.02.13.01.001	Indisponibile	113	2	5.230	PG	ASSISI		No	10/07/1975	TRASFERIMENTO A TITOLO GRATUITO	Valore catastale	438,75	438,75	AGENZIA FORESTALE REGIONALE	
29021	TERRENI AGRICOLI	1.2.2.02.13.01.001	Indisponibile	113	3	125	PG	ASSISI		No	10/07/1975	TRASFERIMENTO A TITOLO GRATUITO	Valore catastale	9,75	9,75	AGENZIA FORESTALE REGIONALE	
29022	TERRENI AGRICOLI	1.2.2.02.13.01.001	Indisponibile	113	4	21.990	PG	ASSISI		No	10/07/1975	TRASFERIMENTO A TITOLO GRATUITO	Valore catastale	1.846,00	1.846,00	AGENZIA FORESTALE REGIONALE	
29023	TERRENI AGRICOLI	1.2.2.02.13.01.001	Indisponibile	113	5	312.535	PG	ASSISI		No	10/07/1975	TRASFERIMENTO A TITOLO GRATUITO	Valore catastale	26.229,13	26.229,13	AGENZIA FORESTALE REGIONALE	
29024	TERRENI AGRICOLI	1.2.2.02.13.01.001	Indisponibile	113	6	8.790	PG	ASSISI		No	10/07/1975	TRASFERIMENTO A TITOLO GRATUITO	Valore catastale	737,75	737,75	AGENZIA FORESTALE REGIONALE	
29025	TERRENI AGRICOLI	1.2.2.02.13.01.001	Indisponibile	113	7	12.280	PG	ASSISI		No	10/07/1975	TRASFERIMENTO A TITOLO GRATUITO	Valore catastale	1.030,25	1.030,25	AGENZIA FORESTALE REGIONALE	
29026	TERRENI AGRICOLI	1.2.2.02.13.01.001	Indisponibile	113	8	440	PG	ASSISI		No	10/07/1975	TRASFERIMENTO A TITOLO GRATUITO	Valore catastale	29,25	29,25	AGENZIA FORESTALE REGIONALE	
29027	TERRENI AGRICOLI	1.2.2.02.13.01.001	Indisponibile	113	10	85.250	PG	ASSISI		No	10/07/1975	TRASFERIMENTO A TITOLO GRATUITO	Valore catastale	7.154,88	7.154,88	AGENZIA FORESTALE REGIONALE	
29028	TERRENI AGRICOLI	1.2.2.02.13.01.001	Indisponibile	113	11	30	PG	ASSISI		No	10/07/1975	TRASFERIMENTO A TITOLO GRATUITO	Valore catastale	1,63	1,63	AGENZIA FORESTALE REGIONALE	
29029	TERRENI AGRICOLI	1.2.2.02.13.01.001	Indisponibile	113	12	23.120	PG	ASSISI		No	10/07/1975	TRASFERIMENTO A TITOLO GRATUITO	Valore catastale	1.746,88	1.746,88	AGENZIA FORESTALE REGIONALE	
29030	TERRENI AGRICOLI	1.2.2.02.13.01.001	Indisponibile	113	13	1.380	PG	ASSISI		No	10/07/1975	TRASFERIMENTO A TITOLO GRATUITO	Valore catastale	115,38	115,38	AGENZIA FORESTALE REGIONALE	
29031	TERRENI AGRICOLI	1.2.2.02.13.01.001	Indisponibile	113	14	7.610	PG	ASSISI		No	10/07/1975	TRASFERIMENTO A TITOLO GRATUITO	Valore catastale	638,63	638,63	AGENZIA FORESTALE REGIONALE	
29032	TERRENI AGRICOLI	1.2.2.02.13.01.001	Indisponibile	113	15	18.480	PG	ASSISI		No	10/07/1975	TRASFERIMENTO A TITOLO GRATUITO	Valore catastale	1.550,25	1.550,25	AGENZIA FORESTALE REGIONALE	
29033	TERRENI AGRICOLI	1.2.2.02.13.01.001	Indisponibile	113	16	6.240	PG	ASSISI		No	10/07/1975	TRASFERIMENTO A TITOLO GRATUITO	Valore catastale	471,25	471,25	AGENZIA FORESTALE REGIONALE	
29034	TERRENI AGRICOLI	1.2.2.02.13.01.001	Indisponibile	113	17	8.600	PG	ASSISI		No	10/07/1975	TRASFERIMENTO A TITOLO GRATUITO	Valore catastale	650,00	650,00	AGENZIA FORESTALE REGIONALE	
29035	TERRENI AGRICOLI	1.2.2.02.13.01.001	Indisponibile	113	18	84.730	PG	ASSISI		No	10/07/1975	TRASFERIMENTO A TITOLO GRATUITO	Valore catastale	7.111,00	7.111,00	AGENZIA FORESTALE REGIONALE	
29036	TERRENI AGRICOLI	1.2.2.02.13.01.001	Indisponibile	113	19	301.020	PG	ASSISI		No	10/07/1975	TRASFERIMENTO A TITOLO GRATUITO	Valore catastale	25.262,25	25.262,25	AGENZIA FORESTALE REGIONALE	
29037	TERRENI AGRICOLI	1.2.2.02.13.01.001	Indisponibile	113	20	24.520	PG	ASSISI		No	10/07/1975	TRASFERIMENTO A TITOLO GRATUITO	Valore catastale	2.057,25	2.057,25	AGENZIA FORESTALE REGIONALE	
29038	TERRENI AGRICOLI	1.2.2.02.13.01.001	Indisponibile	113	21	1.060	PG	ASSISI		No	10/07/1975	TRASFERIMENTO A TITOLO GRATUITO	Valore catastale	89,38	89,38	AGENZIA FORESTALE REGIONALE	

Numero Identificativo (da sistema informativo)	Classificazione secondo il piano dei conti dello Stato Patrimoniale in base al D.lgs.118/2011 (Descrizione)	Classificazione secondo il piano dei conti dello Stato Patrimoniale in base al D.lgs.118/2011 (Codice)	Classificazione ai sensi del codice civile (demaniale, disponibile, indisponibile)	Foglio	Particella	Superficie mq	Provincia	Comune	Località	Bene soggetto ad ammortamento	Data di acquisizione	Modalità di acquisizione	Criterio di valutazione secondo i principi del D.lgs 118/2011	Valore dell'immobile secondo i principi del D.lgs 118/2011 al 31/12/2019 (euro)	Valore dell'immobile secondo i principi del D.lgs 118/2011 al 31/12/2018 (euro)	Ente Gestore	Note
29039	TERRENI AGRICOLI	1.2.2.02.13.01.001	Indisponibile	113	22	33.820	PG	ASSISI		No	10/07/1975	TRASFERIMENTO A TITOLO GRATUITO	Valore catastale	2.838,88	2.838,88	AGENZIA FORESTALE REGIONALE	
29040	TERRENI AGRICOLI	1.2.2.02.13.01.001	Indisponibile	113	23	2.490	PG	ASSISI		No	10/07/1975	TRASFERIMENTO A TITOLO GRATUITO	Valore catastale	209,63	209,63	AGENZIA FORESTALE REGIONALE	
29041	TERRENI AGRICOLI	1.2.2.02.13.01.001	Indisponibile	113	24	10.400	PG	ASSISI		No	10/07/1975	TRASFERIMENTO A TITOLO GRATUITO	Valore catastale	872,63	872,63	AGENZIA FORESTALE REGIONALE	
29042	TERRENI AGRICOLI	1.2.2.02.13.01.001	Indisponibile	113	25	26.410	PG	ASSISI		No	10/07/1975	TRASFERIMENTO A TITOLO GRATUITO	Valore catastale	2.216,50	2.216,50	AGENZIA FORESTALE REGIONALE	
29043	TERRENI AGRICOLI	1.2.2.02.13.01.001	Indisponibile	113	26	45.670	PG	ASSISI		No	10/07/1975	TRASFERIMENTO A TITOLO GRATUITO	Valore catastale	3.833,38	3.833,38	AGENZIA FORESTALE REGIONALE	
29044	TERRENI AGRICOLI	1.2.2.02.13.01.001	Indisponibile	113	27	1.530	PG	ASSISI		No	10/07/1975	TRASFERIMENTO A TITOLO GRATUITO	Valore catastale	128,38	128,38	AGENZIA FORESTALE REGIONALE	
29045	TERRENI AGRICOLI	1.2.2.02.13.01.001	Indisponibile	113	28	148.710	PG	ASSISI		No	10/07/1975	TRASFERIMENTO A TITOLO GRATUITO	Valore catastale	12.480,00	12.480,00	AGENZIA FORESTALE REGIONALE	
29046	TERRENI AGRICOLI	1.2.2.02.13.01.001	Indisponibile	114	2	151.950	PG	ASSISI		No	10/07/1975	TRASFERIMENTO A TITOLO GRATUITO	Valore catastale	24.228,75	24.228,75	AGENZIA FORESTALE REGIONALE	
29047	TERRENI AGRICOLI	1.2.2.02.13.01.001	Indisponibile	114	3	36.960	PG	ASSISI		No	10/07/1975	TRASFERIMENTO A TITOLO GRATUITO	Valore catastale	5.893,88	5.893,88	AGENZIA FORESTALE REGIONALE	
29048	TERRENI AGRICOLI	1.2.2.02.13.01.001	Indisponibile	114	133	340.124	PG	ASSISI		No	10/07/1975	TRASFERIMENTO A TITOLO GRATUITO	Valore catastale	28.544,75	28.544,75	AGENZIA FORESTALE REGIONALE	
29049	TERRENI AGRICOLI	1.2.2.02.13.01.001	Indisponibile	114	5	59.450	PG	ASSISI		No	10/07/1975	TRASFERIMENTO A TITOLO GRATUITO	Valore catastale	4.988,75	4.988,75	AGENZIA FORESTALE REGIONALE	
29050	TERRENI AGRICOLI	1.2.2.02.13.01.001	Indisponibile	114	6	11.330	PG	ASSISI		No	10/07/1975	TRASFERIMENTO A TITOLO GRATUITO	Valore catastale	2.302,63	2.302,63	AGENZIA FORESTALE REGIONALE	
29051	TERRENI AGRICOLI	1.2.2.02.13.01.001	Indisponibile	114	7	40.600	PG	ASSISI		No	10/07/1975	TRASFERIMENTO A TITOLO GRATUITO	Valore catastale	3.407,63	3.407,63	AGENZIA FORESTALE REGIONALE	
29052	TERRENI AGRICOLI	1.2.2.02.13.01.001	Indisponibile	114	101	534.185	PG	ASSISI		No	10/07/1975	TRASFERIMENTO A TITOLO GRATUITO	Valore catastale	85.782,13	85.782,13	AGENZIA FORESTALE REGIONALE	
29053	TERRENI AGRICOLI	1.2.2.02.13.01.001	Indisponibile	115	3	2.120	PG	ASSISI		No	10/07/1975	TRASFERIMENTO A TITOLO GRATUITO	Valore catastale	177,13	177,13	AGENZIA FORESTALE REGIONALE	
29054	TERRENI AGRICOLI	1.2.2.02.13.01.001	Indisponibile	115	4	59.095	PG	ASSISI		No	10/07/1975	TRASFERIMENTO A TITOLO GRATUITO	Valore catastale	4.463,88	4.463,88	AGENZIA FORESTALE REGIONALE	
29055	TERRENI AGRICOLI	1.2.2.02.13.01.001	Indisponibile	115	5	5.790	PG	ASSISI		No	10/07/1975	TRASFERIMENTO A TITOLO GRATUITO	Valore catastale	485,88	485,88	AGENZIA FORESTALE REGIONALE	
29056	TERRENI AGRICOLI	1.2.2.02.13.01.001	Indisponibile	115	6	17.600	PG	ASSISI		No	10/07/1975	TRASFERIMENTO A TITOLO GRATUITO	Valore catastale	1.477,13	1.477,13	AGENZIA FORESTALE REGIONALE	
29057	TERRENI AGRICOLI	1.2.2.02.13.01.001	Indisponibile	115	8	199.090	PG	ASSISI		No	10/07/1975	TRASFERIMENTO A TITOLO GRATUITO	Valore catastale	16.708,25	16.708,25	AGENZIA FORESTALE REGIONALE	
29058	TERRENI AGRICOLI	1.2.2.02.13.01.001	Indisponibile	115	10	39.990	PG	ASSISI		No	10/07/1975	TRASFERIMENTO A TITOLO GRATUITO	Valore catastale	3.020,88	3.020,88	AGENZIA FORESTALE REGIONALE	

Numero Identificativo (da sistema informativo)	Classificazione secondo il piano dei conti dello Stato Patrimoniale in base al D.lgs.118/2011 (Descrizione)	Classificazione secondo il piano dei conti dello Stato Patrimoniale in base al D.lgs.118/2011 (Codice)	Classificazione ai sensi del codice civile (demaniale, disponibile, indisponibile)	Foglio	Particella	Superficie mq	Provincia	Comune	Località	Bene soggetto ad ammortamento	Data di acquisizione	Modalità di acquisizione	Criterio di valutazione secondo i principi del D.lgs 118/2011	Valore dell'immobile secondo i principi del D.lgs 118/2011 al 31/12/2019 (euro)	Valore dell'immobile secondo i principi del D.lgs 118/2011 al 31/12/2018 (euro)	Ente Gestore	Note
29059	TERRENI AGRICOLI	1.2.2.02.13.01.001	Indisponibile	115	37	5.270	PG	ASSISI		No	10/07/1975	TRASFERIMENTO A TITOLO GRATUITO	Valore catastale	398,13	398,13	AGENZIA FORESTALE REGIONALE	
29060	TERRENI AGRICOLI	1.2.2.02.13.01.001	Indisponibile	115	38	50	PG	ASSISI		No	10/07/1975	TRASFERIMENTO A TITOLO GRATUITO	Valore catastale	3,25	3,25	AGENZIA FORESTALE REGIONALE	
29061	TERRENI AGRICOLI	1.2.2.02.13.01.001	Indisponibile	115	11	2.440	PG	ASSISI		No	10/07/1975	TRASFERIMENTO A TITOLO GRATUITO	Valore catastale	204,75	204,75	AGENZIA FORESTALE REGIONALE	
29062	TERRENI AGRICOLI	1.2.2.02.13.01.001	Indisponibile	115	12	86.070	PG	ASSISI		No	10/07/1975	TRASFERIMENTO A TITOLO GRATUITO	Valore catastale	7.223,13	7.223,13	AGENZIA FORESTALE REGIONALE	
29063	TERRENI AGRICOLI	1.2.2.02.13.01.001	Indisponibile	115	15	333.310	PG	ASSISI		No	10/07/1975	TRASFERIMENTO A TITOLO GRATUITO	Valore catastale	27.972,75	27.972,75	AGENZIA FORESTALE REGIONALE	
29064	TERRENI AGRICOLI	1.2.2.02.13.01.001	Indisponibile	115	40	11.640	PG	ASSISI		No	10/07/1975	TRASFERIMENTO A TITOLO GRATUITO	Valore catastale	976,63	976,63	AGENZIA FORESTALE REGIONALE	
29065	TERRENI AGRICOLI	1.2.2.02.13.01.001	Indisponibile	115	16	4.420	PG	ASSISI		No	10/07/1975	TRASFERIMENTO A TITOLO GRATUITO	Valore catastale	370,50	370,50	AGENZIA FORESTALE REGIONALE	
29066	TERRENI AGRICOLI	1.2.2.02.13.01.001	Indisponibile	115	17	10.020	PG	ASSISI		No	10/07/1975	TRASFERIMENTO A TITOLO GRATUITO	Valore catastale	840,13	840,13	AGENZIA FORESTALE REGIONALE	
29067	TERRENI AGRICOLI	1.2.2.02.13.01.001	Indisponibile	115	18	14.810	PG	ASSISI		No	10/07/1975	TRASFERIMENTO A TITOLO GRATUITO	Valore catastale	1.243,13	1.243,13	AGENZIA FORESTALE REGIONALE	
29068	TERRENI AGRICOLI	1.2.2.02.13.01.001	Indisponibile	115	19	14.650	PG	ASSISI		No	10/07/1975	TRASFERIMENTO A TITOLO GRATUITO	Valore catastale	1.230,13	1.230,13	AGENZIA FORESTALE REGIONALE	
29069	TERRENI AGRICOLI	1.2.2.02.13.01.001	Indisponibile	115	20	188.025	PG	ASSISI		No	10/07/1975	TRASFERIMENTO A TITOLO GRATUITO	Valore catastale	15.780,38	15.780,38	AGENZIA FORESTALE REGIONALE	
29070	TERRENI AGRICOLI	1.2.2.02.13.01.001	Indisponibile	115	21	42.565	PG	ASSISI		No	10/07/1975	TRASFERIMENTO A TITOLO GRATUITO	Valore catastale	3.571,75	3.571,75	AGENZIA FORESTALE REGIONALE	
29071	TERRENI AGRICOLI	1.2.2.02.13.01.001	Indisponibile	115	27	110	PG	ASSISI		No	10/07/1975	TRASFERIMENTO A TITOLO GRATUITO	Valore catastale	3.571,75	3.571,75	AGENZIA FORESTALE REGIONALE	
29072	TERRENI AGRICOLI	1.2.2.02.13.01.001	Indisponibile	115	23	11.360	PG	ASSISI	Frazione Armezzano	No	24/09/1984	PERMUTA	Valore acquisizione	153,39	153,39	AGENZIA FORESTALE REGIONALE	Valore permuta
29073	TERRENI AGRICOLI	1.2.2.02.13.01.001	Indisponibile	129	1	62.920	PG	ASSISI		No	10/07/1975	TRASFERIMENTO A TITOLO GRATUITO	Valore catastale	5.281,25	5.281,25	AGENZIA FORESTALE REGIONALE	
29074	ALTRI TERRENI NAC	1.2.2.02.13.99.999	Indisponibile	129	4	11680	PG	ASSISI		No	10/07/1975	TRASFERIMENTO A TITOLO GRATUITO	Valore catastale	980,37	980,37	AGENZIA FORESTALE REGIONALE	Il valore è stato determinato applicando il valore del R.D. delle particelle limitrofe aventi la stessa coltura: BOSCO CEDUO
29075	ALTRI TERRENI NAC	1.2.2.02.13.99.999	Indisponibile	129	11	3460	PG	ASSISI		No	10/07/1975	TRASFERIMENTO A TITOLO GRATUITO	Valore catastale	290,42	290,42	AGENZIA FORESTALE REGIONALE	Il valore è stato determinato applicando il valore del R.D. delle particelle limitrofe aventi la stessa coltura: BOSCO CEDUO
29076	TERRENI AGRICOLI	1.2.2.02.13.01.001	Indisponibile	129	16	46.710	PG	ASSISI		No	10/07/1975	TRASFERIMENTO A TITOLO GRATUITO	Valore catastale	3.919,50	3.919,50	AGENZIA FORESTALE REGIONALE	
29077	TERRENI AGRICOLI	1.2.2.02.13.01.001	Indisponibile	129	17	10.110	PG	ASSISI		No	10/07/1975	TRASFERIMENTO A TITOLO GRATUITO	Valore catastale	1.356,88	1.356,88	AGENZIA FORESTALE REGIONALE	
29078	TERRENI AGRICOLI	1.2.2.02.13.01.001	Indisponibile	129	18	9.210	PG	ASSISI		No	10/07/1975	TRASFERIMENTO A TITOLO GRATUITO	Valore catastale	773,50	773,50	AGENZIA FORESTALE REGIONALE	

Numero Identificativo (da sistema informativo)	Classificazione secondo il piano dei conti dello Stato Patrimoniale in base al D.lgs.118/2011 (Descrizione)	Classificazione secondo il piano dei conti dello Stato Patrimoniale in base al D.lgs.118/2011 (Codice)	Classificazione ai sensi del codice civile (demaniale, disponibile, indisponibile)	Foglio	Particella	Superficie mq	Provincia	Comune	Località	Bene soggetto ad ammortamento	Data di acquisizione	Modalità di acquisizione	Criterio di valutazione secondo i principi del D.lgs 118/2011	Valore dell'immobile secondo i principi del D.lgs 118/2011 al 31/12/2019 (euro)	Valore dell'immobile secondo i principi del D.lgs 118/2011 al 31/12/2018 (euro)	Ente Gestore	Note
29079	TERRENI AGRICOLI	1.2.2.02.13.01.001	Indisponibile	129	19	14.730	PG	ASSISI		No	10/07/1975	TRASFERIMENTO A TITOLO GRATUITO	Valore catastale	1.236,63	1.236,63	AGENZIA FORESTALE REGIONALE	
29080	TERRENI AGRICOLI	1.2.2.02.13.01.001	Indisponibile	129	21	10.850	PG	ASSISI		No	10/07/1975	TRASFERIMENTO A TITOLO GRATUITO	Valore catastale	910,00	910,00	AGENZIA FORESTALE REGIONALE	
29081	TERRENI AGRICOLI	1.2.2.02.13.01.001	Indisponibile	129	22	135.760	PG	ASSISI		No	10/07/1975	TRASFERIMENTO A TITOLO GRATUITO	Valore catastale	11.392,88	11.392,88	AGENZIA FORESTALE REGIONALE	
29082	TERRENI AGRICOLI	1.2.2.02.13.01.001	Indisponibile	129	26	12.850	PG	ASSISI		No	10/07/1975	TRASFERIMENTO A TITOLO GRATUITO	Valore catastale	862,88	862,88	AGENZIA FORESTALE REGIONALE	
29083	TERRENI AGRICOLI	1.2.2.02.13.01.001	Indisponibile	129	35	5.400	PG	ASSISI		No	10/07/1975	TRASFERIMENTO A TITOLO GRATUITO	Valore catastale	1.132,63	1.132,63	AGENZIA FORESTALE REGIONALE	
29084	TERRENI AGRICOLI	1.2.2.02.13.01.001	Indisponibile	129	53	1.720	PG	ASSISI		No	10/07/1975	TRASFERIMENTO A TITOLO GRATUITO	Valore catastale	201,50	201,50	AGENZIA FORESTALE REGIONALE	
29085	TERRENI AGRICOLI	1.2.2.02.13.01.001	Indisponibile	130	1	26.710	PG	ASSISI		No	10/07/1975	TRASFERIMENTO A TITOLO GRATUITO	Valore catastale	2.018,25	2.018,25	AGENZIA FORESTALE REGIONALE	
29086	TERRENI AGRICOLI	1.2.2.02.13.01.001	Indisponibile	130	2	260	PG	ASSISI		No	10/07/1975	TRASFERIMENTO A TITOLO GRATUITO	Valore catastale	11,38	11,38	AGENZIA FORESTALE REGIONALE	
29087	TERRENI AGRICOLI	1.2.2.02.13.01.001	Indisponibile	130	3	1.710	PG	ASSISI		No	10/07/1975	TRASFERIMENTO A TITOLO GRATUITO	Valore catastale	157,63	157,63	AGENZIA FORESTALE REGIONALE	
29088	TERRENI AGRICOLI	1.2.2.02.13.01.001	Indisponibile	130	4	3.280	PG	ASSISI		No	10/07/1975	TRASFERIMENTO A TITOLO GRATUITO	Valore catastale	221,00	221,00	AGENZIA FORESTALE REGIONALE	
29089	TERRENI AGRICOLI	1.2.2.02.13.01.001	Indisponibile	130	5	88.520	PG	ASSISI		No	10/07/1975	TRASFERIMENTO A TITOLO GRATUITO	Valore catastale	8.172,13	8.172,13	AGENZIA FORESTALE REGIONALE	
29090	TERRENI AGRICOLI	1.2.2.02.13.01.001	Indisponibile	130	11	4.940	PG	ASSISI		No	10/07/1975	TRASFERIMENTO A TITOLO GRATUITO	Valore catastale	456,63	456,63	REGIONE	
29091	TERRENI AGRICOLI	1.2.2.02.13.01.001	Indisponibile	130	12	13.580	PG	ASSISI		No	10/07/1975	TRASFERIMENTO A TITOLO GRATUITO	Valore catastale	1.252,88	1.252,88	AGENZIA FORESTALE REGIONALE	
29092	TERRENI AGRICOLI	1.2.2.02.13.01.001	Indisponibile	130	44	17.960	PG	ASSISI		No	10/07/1975	TRASFERIMENTO A TITOLO GRATUITO	Valore catastale	1.657,50	1.657,50	AGENZIA FORESTALE REGIONALE	
29093	TERRENI AGRICOLI	1.2.2.02.13.01.001	Indisponibile	130	45	29.640	PG	ASSISI		No	10/07/1975	TRASFERIMENTO A TITOLO GRATUITO	Valore catastale	2.736,50	2.736,50	AGENZIA FORESTALE REGIONALE	
29094	TERRENI AGRICOLI	1.2.2.02.13.01.001	Indisponibile	130	77	4.010	PG	ASSISI		No	10/07/1975	TRASFERIMENTO A TITOLO GRATUITO	Valore catastale	302,25	302,25	AGENZIA FORESTALE REGIONALE	
29095	TERRENI AGRICOLI	1.2.2.02.13.01.001	Indisponibile	130	92	2.240	PG	ASSISI		No	10/07/1975	TRASFERIMENTO A TITOLO GRATUITO	Valore catastale	131,63	131,63	AGENZIA FORESTALE REGIONALE	
29096	TERRENI AGRICOLI	1.2.2.02.13.01.001	Indisponibile	130	93	19.910	PG	ASSISI		No	10/07/1975	TRASFERIMENTO A TITOLO GRATUITO	Valore catastale	1.503,13	1.503,13	AGENZIA FORESTALE REGIONALE	
29097	TERRENI AGRICOLI	1.2.2.02.13.01.001	Indisponibile	130	94	13.110	PG	ASSISI		No	10/07/1975	TRASFERIMENTO A TITOLO GRATUITO	Valore catastale	1.980,88	1.980,88	AGENZIA FORESTALE REGIONALE	
29098	TERRENI AGRICOLI	1.2.2.02.13.01.001	Indisponibile	130	99	6.860	PG	ASSISI		No	10/07/1975	TRASFERIMENTO A TITOLO GRATUITO	Valore catastale	1.036,75	1.036,75	AGENZIA FORESTALE REGIONALE	

Numero Identificativo (da sistema informativo)	Classificazione secondo il piano dei conti dello Stato Patrimoniale in base al D.lgs.118/2011 (Descrizione)	Classificazione secondo il piano dei conti dello Stato Patrimoniale in base al D.lgs.118/2011 (Codice)	Classificazione ai sensi del codice civile (demaniale, disponibile, indisponibile)	Foglio	Particella	Superficie mq	Provincia	Comune	Località	Bene soggetto ad ammortamento	Data di acquisizione	Modalità di acquisizione	Criterio di valutazione secondo i principi del D.lgs 118/2011	Valore dell'immobile secondo i principi del D.lgs 118/2011 al 31/12/2019 (euro)	Valore dell'immobile secondo i principi del D.lgs 118/2011 al 31/12/2018 (euro)	Ente Gestore	Note
29099	TERRENI AGRICOLI	1.2.2.02.13.01.001	Indisponibile	131	1	8.670	PG	ASSISI		No	10/07/1975	TRASFERIMENTO A TITOLO GRATUITO	Valore catastale	654,88	654,88	AGENZIA FORESTALE REGIONALE	
29100	TERRENI AGRICOLI	1.2.2.02.13.01.001	Indisponibile	131	2	11.410	PG	ASSISI		No	10/07/1975	TRASFERIMENTO A TITOLO GRATUITO	Valore catastale	1.340,63	1.340,63	AGENZIA FORESTALE REGIONALE	
29101	TERRENI AGRICOLI	1.2.2.02.13.01.001	Indisponibile	131	3	56.250	PG	ASSISI		No	10/07/1975	TRASFERIMENTO A TITOLO GRATUITO	Valore catastale	8.497,13	8.497,13	AGENZIA FORESTALE REGIONALE	
29102	TERRENI AGRICOLI	1.2.2.02.13.01.001	Indisponibile	131	4	41.920	PG	ASSISI		No	10/07/1975	TRASFERIMENTO A TITOLO GRATUITO	Valore catastale	3.518,13	3.518,13	AGENZIA FORESTALE REGIONALE	
29103	TERRENI AGRICOLI	1.2.2.02.13.01.001	Indisponibile	131	5	48.630	PG	ASSISI		No	10/07/1975	TRASFERIMENTO A TITOLO GRATUITO	Valore catastale	4.082,00	4.082,00	AGENZIA FORESTALE REGIONALE	
29104	TERRENI AGRICOLI	1.2.2.02.13.01.001	Indisponibile	131	6	12.410	PG	ASSISI		No	10/07/1975	TRASFERIMENTO A TITOLO GRATUITO	Valore catastale	1.665,63	1.665,63	AGENZIA FORESTALE REGIONALE	
29105	TERRENI AGRICOLI	1.2.2.02.13.01.001	Indisponibile	131	7	71.020	PG	ASSISI		No	10/07/1975	TRASFERIMENTO A TITOLO GRATUITO	Valore catastale	5.960,50	5.960,50	AGENZIA FORESTALE REGIONALE	
29106	TERRENI AGRICOLI	1.2.2.02.13.01.001	Indisponibile	131	8	52.140	PG	ASSISI		No	10/07/1975	TRASFERIMENTO A TITOLO GRATUITO	Valore catastale	1.239,88	1.239,88	AGENZIA FORESTALE REGIONALE	
29107	TERRENI AGRICOLI	1.2.2.02.13.01.001	Indisponibile	131	9	7.710	PG	ASSISI		No	10/07/1975	TRASFERIMENTO A TITOLO GRATUITO	Valore catastale	1.288,63	1.288,63	AGENZIA FORESTALE REGIONALE	
29108	TERRENI AGRICOLI	1.2.2.02.13.01.001	Indisponibile	131	11	26.800	PG	ASSISI		No	10/07/1975	TRASFERIMENTO A TITOLO GRATUITO	Valore catastale	4.439,50	4.439,50	AGENZIA FORESTALE REGIONALE	
29109	TERRENI AGRICOLI	1.2.2.02.13.01.001	Indisponibile	131	15	19.590	PG	ASSISI		No	10/07/1975	TRASFERIMENTO A TITOLO GRATUITO	Valore catastale	1.480,38	1.480,38	AGENZIA FORESTALE REGIONALE	
29110	TERRENI AGRICOLI	1.2.2.02.13.01.001	Indisponibile	131	16	9.780	PG	ASSISI		No	10/07/1975	TRASFERIMENTO A TITOLO GRATUITO	Valore catastale	1.477,13	1.477,13	AGENZIA FORESTALE REGIONALE	
29111	TERRENI AGRICOLI	1.2.2.02.13.01.001	Indisponibile	131	17	260	PG	ASSISI		No	10/07/1975	TRASFERIMENTO A TITOLO GRATUITO	Valore catastale	39,00	39,00	AGENZIA FORESTALE REGIONALE	
29112	TERRENI AGRICOLI	1.2.2.02.13.01.001	Indisponibile	131	18	2.440	PG	ASSISI		No	10/07/1975	TRASFERIMENTO A TITOLO GRATUITO	Valore catastale	183,63	183,63	AGENZIA FORESTALE REGIONALE	
29113	TERRENI AGRICOLI	1.2.2.02.13.01.001	Indisponibile	131	19	8.960	PG	ASSISI		No	10/07/1975	TRASFERIMENTO A TITOLO GRATUITO	Valore catastale	752,38	752,38	AGENZIA FORESTALE REGIONALE	
29114	TERRENI AGRICOLI	1.2.2.02.13.01.001	Indisponibile	131	20	107.520	PG	ASSISI		No	10/07/1975	TRASFERIMENTO A TITOLO GRATUITO	Valore catastale	16.241,88	16.241,88	AGENZIA FORESTALE REGIONALE	
29115	TERRENI AGRICOLI	1.2.2.02.13.01.001	Indisponibile	131	21	72.660	PG	ASSISI		No	10/07/1975	TRASFERIMENTO A TITOLO GRATUITO	Valore catastale	11.618,75	11.586,25	AGENZIA FORESTALE REGIONALE	Aggiornamento catastale anno 2019
29116	TERRENI AGRICOLI	1.2.2.02.13.01.001	Indisponibile	131	22	1.620	PG	ASSISI		No	10/07/1975	TRASFERIMENTO A TITOLO GRATUITO	Valore catastale	258,38	258,38	AGENZIA FORESTALE REGIONALE	
29117	TERRENI AGRICOLI	1.2.2.02.13.01.001	Indisponibile	131	23	3.310	PG	ASSISI		No	10/07/1975	TRASFERIMENTO A TITOLO GRATUITO	Valore catastale	528,13	528,13	AGENZIA FORESTALE REGIONALE	
29118	TERRENI AGRICOLI	1.2.2.02.13.01.001	Indisponibile	131	24	45.900	PG	ASSISI		No	10/07/1975	TRASFERIMENTO A TITOLO GRATUITO	Valore catastale	5.323,50	5.393,38	AGENZIA FORESTALE REGIONALE	Aggiornamento catastale anno 2019

Numero Identificativo (da sistema informativo)	Classificazione secondo il piano dei conti dello Stato Patrimoniale in base al D.lgs.118/2011 (Descrizione)	Classificazione secondo il piano dei conti dello Stato Patrimoniale in base al D.lgs.118/2011 (Codice)	Classificazione ai sensi del codice civile (demaniale, disponibile, indisponibile)	Foglio	Particella	Superficie mq	Provincia	Comune	Località	Bene soggetto ad ammortamento	Data di acquisizione	Modalità di acquisizione	Criterio di valutazione secondo i principi del D.lgs 118/2011	Valore dell'immobile secondo i principi del D.lgs 118/2011 al 31/12/2019 (euro)	Valore dell'immobile secondo i principi del D.lgs 118/2011 al 31/12/2018 (euro)	Ente Gestore	Note
29119	TERRENI AGRICOLI	1.2.2.02.13.01.001	Indisponibile	131	25	86.866	PG	ASSISI		No	10/07/1975	TRASFERIMENTO A TITOLO GRATUITO	Valore catastale	13.121,88	13.121,88	AGENZIA FORESTALE REGIONALE	
29120	TERRENI AGRICOLI	1.2.2.02.13.01.001	Indisponibile	131	26	282.370	PG	ASSISI		No	10/07/1975	TRASFERIMENTO A TITOLO GRATUITO	Valore catastale	42.656,25	42.656,25	AGENZIA FORESTALE REGIONALE	
29121	TERRENI AGRICOLI	1.2.2.02.13.01.001	Indisponibile	131	27	97.960	PG	ASSISI		No	10/07/1975	TRASFERIMENTO A TITOLO GRATUITO	Valore catastale	14.798,88	14.798,88	AGENZIA FORESTALE REGIONALE	
29122	TERRENI AGRICOLI	1.2.2.02.13.01.001	Indisponibile	131	28	14.370	PG	ASSISI		No	10/07/1975	TRASFERIMENTO A TITOLO GRATUITO	Valore catastale	1.808,63	1.808,63	AGENZIA FORESTALE REGIONALE	
29123	TERRENI AGRICOLI	1.2.2.02.13.01.001	Indisponibile	131	29	5.280	PG	ASSISI		No	10/07/1975	TRASFERIMENTO A TITOLO GRATUITO	Valore catastale	861,25	861,25	AGENZIA FORESTALE REGIONALE	
29124	TERRENI AGRICOLI	1.2.2.02.13.01.001	Indisponibile	132	3	643.660	PG	ASSISI		No	10/07/1975	TRASFERIMENTO A TITOLO GRATUITO	Valore catastale	102.635,00	102.635,00	AGENZIA FORESTALE REGIONALE	
29125	TERRENI AGRICOLI	1.2.2.02.13.01.001	Indisponibile	132	4	6.300	PG	ASSISI		No	10/07/1975	TRASFERIMENTO A TITOLO GRATUITO	Valore catastale	1.122,88	1.122,88	AGENZIA FORESTALE REGIONALE	
29126	TERRENI AGRICOLI	1.2.2.02.13.01.001	Indisponibile	132	5	106.950	PG	ASSISI		No	10/07/1975	TRASFERIMENTO A TITOLO GRATUITO	Valore catastale	17.054,38	17.054,38	AGENZIA FORESTALE REGIONALE	
29127	TERRENI AGRICOLI	1.2.2.02.13.01.001	Indisponibile	132	6	7.990	PG	ASSISI		No	10/07/1975	TRASFERIMENTO A TITOLO GRATUITO	Valore catastale	1.226,88	1.239,88	AGENZIA FORESTALE REGIONALE	Aggiornamento catastale anno 2019
29128	TERRENI AGRICOLI	1.2.2.02.13.01.001	Indisponibile	132	7	910	PG	ASSISI		No	10/07/1975	TRASFERIMENTO A TITOLO GRATUITO	Valore catastale	144,63	144,63	AGENZIA FORESTALE REGIONALE	
29129	TERRENI AGRICOLI	1.2.2.02.13.01.001	Indisponibile	132	8	60.570	PG	ASSISI		No	10/07/1975	TRASFERIMENTO A TITOLO GRATUITO	Valore catastale	9.659,00	9.659,00	AGENZIA FORESTALE REGIONALE	
29130	TERRENI AGRICOLI	1.2.2.02.13.01.001	Indisponibile	132	9	11.920	PG	ASSISI		No	10/07/1975	TRASFERIMENTO A TITOLO GRATUITO	Valore catastale	1.901,25	1.901,25	AGENZIA FORESTALE REGIONALE	
29131	TERRENI AGRICOLI	1.2.2.02.13.01.001	Indisponibile	132	10	51.360	PG	ASSISI		No	10/07/1975	TRASFERIMENTO A TITOLO GRATUITO	Valore catastale	6.035,25	6.035,25	AGENZIA FORESTALE REGIONALE	
29132	TERRENI AGRICOLI	1.2.2.02.13.01.001	Indisponibile	132	11	5.980	PG	ASSISI		No	10/07/1975	TRASFERIMENTO A TITOLO GRATUITO	Valore catastale	953,88	953,88	AGENZIA FORESTALE REGIONALE	
29133	TERRENI AGRICOLI	1.2.2.02.13.01.001	Indisponibile	132	12	5.780	PG	ASSISI		No	10/07/1975	TRASFERIMENTO A TITOLO GRATUITO	Valore catastale	921,38	921,38	AGENZIA FORESTALE REGIONALE	
29134	TERRENI AGRICOLI	1.2.2.02.13.01.001	Indisponibile	132	14	280	PG	ASSISI		No	10/07/1975	TRASFERIMENTO A TITOLO GRATUITO	Valore catastale	48,75	48,75	AGENZIA FORESTALE REGIONALE	
29135	TERRENI AGRICOLI	1.2.2.02.13.01.001	Indisponibile	132	101	433.085	PG	ASSISI		No	10/07/1975	TRASFERIMENTO A TITOLO GRATUITO	Valore catastale	71.030,38	71.030,38	AGENZIA FORESTALE REGIONALE	
29136	TERRENI AGRICOLI	1.2.2.02.13.01.001	Indisponibile	133	1	148.250	PG	ASSISI		No	10/07/1975	TRASFERIMENTO A TITOLO GRATUITO	Valore catastale	23.944,38	23.638,88	AGENZIA FORESTALE REGIONALE	Aggiornamento catastale anno 2019
29137	TERRENI AGRICOLI	1.2.2.02.13.01.001	Indisponibile	133	2	40.650	PG	ASSISI		No	10/07/1975	TRASFERIMENTO A TITOLO GRATUITO	Valore catastale	6.482,13	6.482,13	AGENZIA FORESTALE REGIONALE	
29138	TERRENI AGRICOLI	1.2.2.02.13.01.001	Indisponibile	133	3	83.240	PG	ASSISI		No	10/07/1975	TRASFERIMENTO A TITOLO GRATUITO	Valore catastale	12.548,25	12.548,25	AGENZIA FORESTALE REGIONALE	

Numero Identificativo (da sistema informativo)	Classificazione secondo il piano dei conti dello Stato Patrimoniale in base al D.lgs.118/2011 (Descrizione)	Classificazione secondo il piano dei conti dello Stato Patrimoniale in base al D.lgs.118/2011 (Codice)	Classificazione ai sensi del codice civile (demaniale, disponibile, indisponibile)	Foglio	Particella	Superficie mq	Provincia	Comune	Località	Bene soggetto ad ammortamento	Data di acquisizione	Modalità di acquisizione	Criterio di valutazione secondo i principi del D.lgs 118/2011	Valore dell'immobile secondo i principi del D.lgs 118/2011 al 31/12/2019 (euro)	Valore dell'immobile secondo i principi del D.lgs 118/2011 al 31/12/2018 (euro)	Ente Gestore	Note
29139	TERRENI AGRICOLI	1.2.2.02.13.01.001	Indisponibile	133	4	117.820	PG	ASSISI		No	10/07/1975	TRASFERIMENTO A TITOLO GRATUITO	Valore catastale	9.888,13	9.888,13	AGENZIA FORESTALE REGIONALE	
29140	TERRENI AGRICOLI	1.2.2.02.13.01.001	Indisponibile	133	5	69.830	PG	ASSISI		No	10/07/1975	TRASFERIMENTO A TITOLO GRATUITO	Valore catastale	10.437,38	10.437,38	AGENZIA FORESTALE REGIONALE	
29141	TERRENI AGRICOLI	1.2.2.02.13.01.001	Indisponibile	133	6	120	PG	ASSISI		No	10/07/1975	TRASFERIMENTO A TITOLO GRATUITO	Valore catastale	14,63	14,63	AGENZIA FORESTALE REGIONALE	
29142	TERRENI AGRICOLI	1.2.2.02.13.01.001	Indisponibile	133	7	77.150	PG	ASSISI		No	10/07/1975	TRASFERIMENTO A TITOLO GRATUITO	Valore catastale	6.474,00	6.474,00	AGENZIA FORESTALE REGIONALE	
29143	TERRENI AGRICOLI	1.2.2.02.13.01.001	Indisponibile	133	8	77.940	PG	ASSISI		No	10/07/1975	TRASFERIMENTO A TITOLO GRATUITO	Valore catastale	6.540,63	6.540,63	AGENZIA FORESTALE REGIONALE	
29144	TERRENI AGRICOLI	1.2.2.02.13.01.001	Indisponibile	133	9	25.730	PG	ASSISI		No	10/07/1975	TRASFERIMENTO A TITOLO GRATUITO	Valore catastale	4.103,13	4.103,13	AGENZIA FORESTALE REGIONALE	
29145	TERRENI AGRICOLI	1.2.2.02.13.01.001	Indisponibile	133	10	1.180	PG	ASSISI		No	10/07/1975	TRASFERIMENTO A TITOLO GRATUITO	Valore catastale	151,13	138,13	AGENZIA FORESTALE REGIONALE	Aggiornamento catastale anno 2019
29146	TERRENI AGRICOLI	1.2.2.02.13.01.001	Indisponibile	133	11	13.400	PG	ASSISI		No	10/07/1975	TRASFERIMENTO A TITOLO GRATUITO	Valore catastale	2.091,38	2.091,38	AGENZIA FORESTALE REGIONALE	
29147	TERRENI AGRICOLI	1.2.2.02.13.01.001	Indisponibile	133	12	36.410	PG	ASSISI		No	10/07/1975	TRASFERIMENTO A TITOLO GRATUITO	Valore catastale	4.940,00	4.940,00	AGENZIA FORESTALE REGIONALE	
29148	TERRENI AGRICOLI	1.2.2.02.13.01.001	Indisponibile	133	13	36.410	PG	ASSISI		No	10/07/1975	TRASFERIMENTO A TITOLO GRATUITO	Valore catastale	6.212,38	6.212,38	AGENZIA FORESTALE REGIONALE	
29149	TERRENI AGRICOLI	1.2.2.02.13.01.001	Indisponibile	133	14	28.890	PG	ASSISI		No	10/07/1975	TRASFERIMENTO A TITOLO GRATUITO	Valore catastale	4.606,88	4.606,88	AGENZIA FORESTALE REGIONALE	
29150	TERRENI AGRICOLI	1.2.2.02.13.01.001	Indisponibile	133	15	28.310	PG	ASSISI		No	10/07/1975	TRASFERIMENTO A TITOLO GRATUITO	Valore catastale	4.514,25	4.514,25	AGENZIA FORESTALE REGIONALE	
29151	TERRENI AGRICOLI	1.2.2.02.13.01.001	Indisponibile	133	16	82.640	PG	ASSISI		No	10/07/1975	TRASFERIMENTO A TITOLO GRATUITO	Valore catastale	13.177,13	13.177,13	AGENZIA FORESTALE REGIONALE	
29152	TERRENI AGRICOLI	1.2.2.02.13.01.001	Indisponibile	133	20	2.480	PG	ASSISI		No	10/07/1975	TRASFERIMENTO A TITOLO GRATUITO	Valore catastale	419,25	419,25	AGENZIA FORESTALE REGIONALE	
29153	TERRENI AGRICOLI	1.2.2.02.13.01.001	Indisponibile	133	21	215.900	PG	ASSISI		No	10/07/1975	TRASFERIMENTO A TITOLO GRATUITO	Valore catastale	25.169,63	25.169,63	AGENZIA FORESTALE REGIONALE	
29154	TERRENI AGRICOLI	1.2.2.02.13.01.001	Indisponibile	133	22	94.140	PG	ASSISI		No	10/07/1975	TRASFERIMENTO A TITOLO GRATUITO	Valore catastale	6.321,25	6.321,25	AGENZIA FORESTALE REGIONALE	
29155	ALTRI TERRENI NAC	1.2.2.02.13.99.999	Indisponibile	135	40	820	PG	ASSISI		No	10/07/1975	TRASFERIMENTO A TITOLO GRATUITO	Valore catastale	392,26	392,26	AGENZIA FORESTALE REGIONALE	Il valore è stato determinato applicando il valore del R.D. delle particelle limitrofe aventi la stessa coltura: SEMINATIVO
29156	TERRENI AGRICOLI	1.2.2.02.13.01.001	Indisponibile	134	41	6.170	PG	ASSISI		No	10/07/1975	TRASFERIMENTO A TITOLO GRATUITO	Valore catastale	362,38	362,38	AGENZIA FORESTALE REGIONALE	
29157	ALTRI TERRENI NAC	1.2.2.02.13.99.999	Indisponibile	135	42	330	PG	ASSISI		No	10/07/1975	TRASFERIMENTO A TITOLO GRATUITO	Valore catastale	157,86	157,86	AGENZIA FORESTALE REGIONALE	Il valore è stato determinato applicando il valore del R.D. delle particelle limitrofe aventi la stessa coltura: SEMINATIVO
29158	TERRENI AGRICOLI	1.2.2.02.13.01.001	Indisponibile	134	56	58.110	PG	ASSISI		No	10/07/1975	TRASFERIMENTO A TITOLO GRATUITO	Valore catastale	3.414,13	3.414,13	AGENZIA FORESTALE REGIONALE	

Numero Identificativo (da sistema informativo)	Classificazione secondo il piano dei conti dello Stato Patrimoniale in base al D.lgs.118/2011 (Descrizione)	Classificazione secondo il piano dei conti dello Stato Patrimoniale in base al D.lgs.118/2011 (Codice)	Classificazione ai sensi del codice civile (demaniale, disponibile, indisponibile)	Foglio	Particella	Superficie mq	Provincia	Comune	Località	Bene soggetto ad ammortamento	Data di acquisizione	Modalità di acquisizione	Criterio di valutazione secondo i principi del D.lgs 118/2011	Valore dell'immobile secondo i principi del D.lgs 118/2011 al 31/12/2019 (euro)	Valore dell'immobile secondo i principi del D.lgs 118/2011 al 31/12/2018 (euro)	Ente Gestore	Note
29159	TERRENI AGRICOLI	1.2.2.02.13.01.001	Indisponibile	134	57	32.980	PG	ASSISI		No	10/07/1975	TRASFERIMENTO A TITOLO GRATUITO	Valore catastale	1.937,00	1.937,00	AGENZIA FORESTALE REGIONALE	
29160	TERRENI AGRICOLI	1.2.2.02.13.01.001	Indisponibile	134	58	151.990	PG	ASSISI		No	10/07/1975	TRASFERIMENTO A TITOLO GRATUITO	Valore catastale	11.480,63	11.480,63	AGENZIA FORESTALE REGIONALE	
29161	TERRENI AGRICOLI	1.2.2.02.13.01.001	Indisponibile	134	59	15.460	PG	ASSISI		No	10/07/1975	TRASFERIMENTO A TITOLO GRATUITO	Valore catastale	908,38	908,38	AGENZIA FORESTALE REGIONALE	
29162	TERRENI AGRICOLI	1.2.2.02.13.01.001	Indisponibile	134	60	6.200	PG	ASSISI		No	10/07/1975	TRASFERIMENTO A TITOLO GRATUITO	Valore catastale	364,00	364,00	AGENZIA FORESTALE REGIONALE	
29163	TERRENI AGRICOLI	1.2.2.02.13.01.001	Indisponibile	134	61	9.230	PG	ASSISI		No	10/07/1975	TRASFERIMENTO A TITOLO GRATUITO	Valore catastale	542,75	542,75	AGENZIA FORESTALE REGIONALE	
29164	TERRENI AGRICOLI	1.2.2.02.13.01.001	Indisponibile	134	62	53.360	PG	ASSISI		No	10/07/1975	TRASFERIMENTO A TITOLO GRATUITO	Valore catastale	3.134,63	3.134,63	AGENZIA FORESTALE REGIONALE	
29165	TERRENI AGRICOLI	1.2.2.02.13.01.001	Indisponibile	134	63	104.542	PG	ASSISI		No	10/07/1975	TRASFERIMENTO A TITOLO GRATUITO	Valore catastale	7.895,88	7.895,88	AGENZIA FORESTALE REGIONALE	
29166	TERRENI AGRICOLI	1.2.2.02.13.01.001	Indisponibile	134	64	170	PG	ASSISI		No	10/07/1975	TRASFERIMENTO A TITOLO GRATUITO	Valore catastale	9,75	9,75	AGENZIA FORESTALE REGIONALE	
29167	TERRENI AGRICOLI	1.2.2.02.13.01.001	Indisponibile	134	65	820	PG	ASSISI		No	10/07/1975	TRASFERIMENTO A TITOLO GRATUITO	Valore catastale	48,75	48,75	AGENZIA FORESTALE REGIONALE	
29168	TERRENI AGRICOLI	1.2.2.02.13.01.001	Indisponibile	134	336	139.471	PG	ASSISI		No	10/07/1975	TRASFERIMENTO A TITOLO GRATUITO	Valore catastale	8.193,25	8.193,25	AGENZIA FORESTALE REGIONALE	
29169	TERRENI AGRICOLI	1.2.2.02.13.01.001	Indisponibile	134	67	15.650	PG	ASSISI		No	10/07/1975	TRASFERIMENTO A TITOLO GRATUITO	Valore catastale	1.181,38	1.181,38	AGENZIA FORESTALE REGIONALE	
29170	TERRENI AGRICOLI	1.2.2.02.13.01.001	Indisponibile	135	37	11.710	PG	ASSISI		No	10/07/1975	TRASFERIMENTO A TITOLO GRATUITO	Valore catastale	1.080,63	1.080,63	AGENZIA FORESTALE REGIONALE	
29171	TERRENI AGRICOLI	1.2.2.02.13.01.001	Indisponibile	135	41	12.100	PG	ASSISI		No	10/07/1975	TRASFERIMENTO A TITOLO GRATUITO	Valore catastale	5.788,25	5.788,25	AGENZIA FORESTALE REGIONALE	
29172	TERRENI AGRICOLI	1.2.2.02.13.01.001	Indisponibile	135	45	55.000	PG	ASSISI		No	10/07/1975	TRASFERIMENTO A TITOLO GRATUITO	Valore catastale	28.617,88	28.617,88	AGENZIA FORESTALE REGIONALE	
29173	TERRENI AGRICOLI	1.2.2.02.13.01.001	Indisponibile	135	46	1.130	PG	ASSISI		No	10/07/1975	TRASFERIMENTO A TITOLO GRATUITO	Valore catastale	133,25	133,25	AGENZIA FORESTALE REGIONALE	
29174	TERRENI AGRICOLI	1.2.2.02.13.01.001	Indisponibile	135	47	4.200	PG	ASSISI		No	10/07/1975	TRASFERIMENTO A TITOLO GRATUITO	Valore catastale	669,50	669,50	AGENZIA FORESTALE REGIONALE	
29175	TERRENI AGRICOLI	1.2.2.02.13.01.001	Indisponibile	135	48	440	PG	ASSISI		No	10/07/1975	TRASFERIMENTO A TITOLO GRATUITO	Valore catastale	211,25	211,25	AGENZIA FORESTALE REGIONALE	
29176	TERRENI AGRICOLI	1.2.2.02.13.01.001	Indisponibile	135	49	19.820	PG	ASSISI		No	10/07/1975	TRASFERIMENTO A TITOLO GRATUITO	Valore catastale	832,00	832,00	AGENZIA FORESTALE REGIONALE	
29177	TERRENI AGRICOLI	1.2.2.02.13.01.001	Indisponibile	135	55	980	PG	ASSISI		No	10/07/1975	TRASFERIMENTO A TITOLO GRATUITO	Valore catastale	534,63	534,63	AGENZIA FORESTALE REGIONALE	
29178	TERRENI AGRICOLI	1.2.2.02.13.01.001	Indisponibile	135	69	480	PG	ASSISI		No	10/07/1975	TRASFERIMENTO A TITOLO GRATUITO	Valore catastale	250,25	250,25	AGENZIA FORESTALE REGIONALE	

Numero Identificativo (da sistema informativo)	Classificazione secondo il piano dei conti dello Stato Patrimoniale in base al D.lgs.118/2011 (Descrizione)	Classificazione secondo il piano dei conti dello Stato Patrimoniale in base al D.lgs.118/2011 (Codice)	Classificazione ai sensi del codice civile (demaniale, disponibile, indisponibile)	Foglio	Particella	Superficie mq	Provincia	Comune	Località	Bene soggetto ad ammortamento	Data di acquisizione	Modalità di acquisizione	Criterio di valutazione secondo i principi del D.lgs 118/2011	Valore dell'immobile secondo i principi del D.lgs 118/2011 al 31/12/2019 (euro)	Valore dell'immobile secondo i principi del D.lgs 118/2011 al 31/12/2018 (euro)	Ente Gestore	Note
29179	TERRENI AGRICOLI	1.2.2.02.13.01.001	Indisponibile	135	74	16.890	PG	ASSISI		No	10/07/1975	TRASFERIMENTO A TITOLO GRATUITO	Valore catastale	708,50	708,50	AGENZIA FORESTALE REGIONALE	
29180	TERRENI AGRICOLI	1.2.2.02.13.01.001	Indisponibile	135	75	7.800	PG	ASSISI		No	10/07/1975	TRASFERIMENTO A TITOLO GRATUITO	Valore catastale	458,25	458,25	AGENZIA FORESTALE REGIONALE	
29181	TERRENI AGRICOLI	1.2.2.02.13.01.001	Indisponibile	135	77	3.070	PG	ASSISI		No	10/07/1975	TRASFERIMENTO A TITOLO GRATUITO	Valore catastale	458,25	458,25	AGENZIA FORESTALE REGIONALE	
29182	TERRENI AGRICOLI	1.2.2.02.13.01.001	Indisponibile	135	83	1.050	PG	ASSISI		No	10/07/1975	TRASFERIMENTO A TITOLO GRATUITO	Valore catastale	546,00	546,00	AGENZIA FORESTALE REGIONALE	
29183	TERRENI AGRICOLI	1.2.2.02.13.01.001	Indisponibile	135	91	18.230	PG	ASSISI		No	10/07/1975	TRASFERIMENTO A TITOLO GRATUITO	Valore catastale	765,38	765,38	AGENZIA FORESTALE REGIONALE	
29184	TERRENI AGRICOLI	1.2.2.02.13.01.001	Indisponibile	135	93	14.290	PG	ASSISI		No	10/07/1975	TRASFERIMENTO A TITOLO GRATUITO	Valore catastale	7.436,00	7.436,00	AGENZIA FORESTALE REGIONALE	
29185	TERRENI AGRICOLI	1.2.2.02.13.01.001	Indisponibile	135	94	780	PG	ASSISI		No	10/07/1975	TRASFERIMENTO A TITOLO GRATUITO	Valore catastale	58,50	58,50	AGENZIA FORESTALE REGIONALE	
29186	TERRENI AGRICOLI	1.2.2.02.13.01.001	Indisponibile	135	96	51	PG	ASSISI		No	10/07/1975	TRASFERIMENTO A TITOLO GRATUITO	Valore catastale	24,38	24,38	AGENZIA FORESTALE REGIONALE	
29187	TERRENI AGRICOLI	1.2.2.02.13.01.001	Indisponibile	135	103	5.320	PG	ASSISI		No	10/07/1975	TRASFERIMENTO A TITOLO GRATUITO	Valore catastale	2.679,63	2.679,63	AGENZIA FORESTALE REGIONALE	
29188	TERRENI AGRICOLI	1.2.2.02.13.01.001	Indisponibile	135	114	2.510	PG	ASSISI		No	10/07/1975	TRASFERIMENTO A TITOLO GRATUITO	Valore catastale	1.306,50	1.306,50	AGENZIA FORESTALE REGIONALE	
29189	TERRENI AGRICOLI	1.2.2.02.13.01.001	Indisponibile	135	115	180	PG	ASSISI		No	10/07/1975	TRASFERIMENTO A TITOLO GRATUITO	Valore catastale	21,13	21,13	AGENZIA FORESTALE REGIONALE	
29190	TERRENI AGRICOLI	1.2.2.02.13.01.001	Indisponibile	135	116	990	PG	ASSISI		No	10/07/1975	TRASFERIMENTO A TITOLO GRATUITO	Valore catastale	515,13	515,13	AGENZIA FORESTALE REGIONALE	
29191	TERRENI AGRICOLI	1.2.2.02.13.01.001	Indisponibile	135	122	4.260	PG	ASSISI		No	10/07/1975	TRASFERIMENTO A TITOLO GRATUITO	Valore catastale	321,75	321,75	AGENZIA FORESTALE REGIONALE	
29192	TERRENI AGRICOLI	1.2.2.02.13.01.001	Indisponibile	135	123	250	PG	ASSISI		No	10/07/1975	TRASFERIMENTO A TITOLO GRATUITO	Valore catastale	40,63	40,63	AGENZIA FORESTALE REGIONALE	
29193	TERRENI AGRICOLI	1.2.2.02.13.01.001	Indisponibile	135	131	1.880	PG	ASSISI		No	10/07/1975	TRASFERIMENTO A TITOLO GRATUITO	Valore catastale	978,25	978,25	AGENZIA FORESTALE REGIONALE	
29194	TERRENI AGRICOLI	1.2.2.02.13.01.001	Indisponibile	135	135	890	PG	ASSISI		No	10/07/1975	TRASFERIMENTO A TITOLO GRATUITO	Valore catastale	425,75	425,75	AGENZIA FORESTALE REGIONALE	
29195	TERRENI AGRICOLI	1.2.2.02.13.01.001	Indisponibile	135	136	4.530	PG	ASSISI		No	10/07/1975	TRASFERIMENTO A TITOLO GRATUITO	Valore catastale	2.357,88	2.357,88	AGENZIA FORESTALE REGIONALE	
29196	TERRENI AGRICOLI	1.2.2.02.13.01.001	Indisponibile	135	137	14.270	PG	ASSISI		No	10/07/1975	TRASFERIMENTO A TITOLO GRATUITO	Valore catastale	838,50	838,50	AGENZIA FORESTALE REGIONALE	
29197	TERRENI AGRICOLI	1.2.2.02.13.01.001	Indisponibile	135	140	308	PG	ASSISI		No	10/07/1975	TRASFERIMENTO A TITOLO GRATUITO	Valore catastale	48,75	48,75	AGENZIA FORESTALE REGIONALE	
29198	TERRENI AGRICOLI	1.2.2.02.13.01.001	Indisponibile	135	141	170	PG	ASSISI		No	10/07/1975	TRASFERIMENTO A TITOLO GRATUITO	Valore catastale	19,50	19,50	AGENZIA FORESTALE REGIONALE	

Numero Identificativo (da sistema informativo)	Classificazione secondo il piano dei conti dello Stato Patrimoniale in base al D.lgs.118/2011 (Descrizione)	Classificazione secondo il piano dei conti dello Stato Patrimoniale in base al D.lgs.118/2011 (Codice)	Classificazione ai sensi del codice civile (demaniale, disponibile, indisponibile)	Foglio	Particella	Superficie mq	Provincia	Comune	Località	Bene soggetto ad ammortamento	Data di acquisizione	Modalità di acquisizione	Criterio di valutazione secondo i principi del D.lgs 118/2011	Valore dell'immobile secondo i principi del D.lgs 118/2011 al 31/12/2019 (euro)	Valore dell'immobile secondo i principi del D.lgs 118/2011 al 31/12/2018 (euro)	Ente Gestore	Note
29199	TERRENI AGRICOLI	1.2.2.02.13.01.001	Indisponibile	135	151	4.250	PG	ASSISI		No	10/07/1975	TRASFERIMENTO A TITOLO GRATUITO	Valore catastale	250,25	250,25	AGENZIA FORESTALE REGIONALE	
29200	TERRENI AGRICOLI	1.2.2.02.13.01.001	Indisponibile	135	152	32.600	PG	ASSISI		No	10/07/1975	TRASFERIMENTO A TITOLO GRATUITO	Valore catastale	1.368,25	1.368,25	AGENZIA FORESTALE REGIONALE	
29201	TERRENI AGRICOLI	1.2.2.02.13.01.001	Indisponibile	135	153	7.810	PG	ASSISI		No	10/07/1975	TRASFERIMENTO A TITOLO GRATUITO	Valore catastale	3.874,00	3.874,00	AGENZIA FORESTALE REGIONALE	
29202	TERRENI AGRICOLI	1.2.2.02.13.01.001	Indisponibile	135	154	1.960	PG	ASSISI		No	10/07/1975	TRASFERIMENTO A TITOLO GRATUITO	Valore catastale	263,25	263,25	AGENZIA FORESTALE REGIONALE	
29203	TERRENI AGRICOLI	1.2.2.02.13.01.001	Indisponibile	135	155	1.890	PG	ASSISI		No	10/07/1975	TRASFERIMENTO A TITOLO GRATUITO	Valore catastale	253,50	253,50	AGENZIA FORESTALE REGIONALE	
29204	TERRENI AGRICOLI	1.2.2.02.13.01.001	Indisponibile	135	156	5.930	PG	ASSISI		No	10/07/1975	TRASFERIMENTO A TITOLO GRATUITO	Valore catastale	248,63	248,63	AGENZIA FORESTALE REGIONALE	
29205	TERRENI AGRICOLI	1.2.2.02.13.01.001	Indisponibile	135	157	330	PG	ASSISI		No	10/07/1975	TRASFERIMENTO A TITOLO GRATUITO	Valore catastale	42,25	42,25	AGENZIA FORESTALE REGIONALE	
29206	TERRENI AGRICOLI	1.2.2.02.13.01.001	Indisponibile	135	158	860	PG	ASSISI		No	10/07/1975	TRASFERIMENTO A TITOLO GRATUITO	Valore catastale	411,13	411,13	AGENZIA FORESTALE REGIONALE	
29207	TERRENI AGRICOLI	1.2.2.02.13.01.001	Indisponibile	135	160	32.230	PG	ASSISI		No	10/07/1975	TRASFERIMENTO A TITOLO GRATUITO	Valore catastale	3.726,13	3.726,13	AGENZIA FORESTALE REGIONALE	
29208	TERRENI AGRICOLI	1.2.2.02.13.01.001	Indisponibile	135	161	4.900	PG	ASSISI		No	10/07/1975	TRASFERIMENTO A TITOLO GRATUITO	Valore catastale	287,63	287,63	AGENZIA FORESTALE REGIONALE	
29209	TERRENI AGRICOLI	1.2.2.02.13.01.001	Indisponibile	135	162	9.980	PG	ASSISI		No	10/07/1975	TRASFERIMENTO A TITOLO GRATUITO	Valore catastale	921,38	921,38	AGENZIA FORESTALE REGIONALE	
29210	TERRENI AGRICOLI	1.2.2.02.13.01.001	Indisponibile	135	163	1.560	PG	ASSISI		No	10/07/1975	TRASFERIMENTO A TITOLO GRATUITO	Valore catastale	248,63	248,63	AGENZIA FORESTALE REGIONALE	
29211	TERRENI AGRICOLI	1.2.2.02.13.01.001	Indisponibile	135	164	2.650	PG	ASSISI		No	10/07/1975	TRASFERIMENTO A TITOLO GRATUITO	Valore catastale	156,00	156,00	AGENZIA FORESTALE REGIONALE	
29212	TERRENI AGRICOLI	1.2.2.02.13.01.001	Indisponibile	135	165	6.170	PG	ASSISI		No	10/07/1975	TRASFERIMENTO A TITOLO GRATUITO	Valore catastale	2.707,25	2.707,25	AGENZIA FORESTALE REGIONALE	
29213	TERRENI AGRICOLI	1.2.2.02.13.01.001	Indisponibile	135	166	1.130	PG	ASSISI		No	10/07/1975	TRASFERIMENTO A TITOLO GRATUITO	Valore catastale	180,38	180,38	AGENZIA FORESTALE REGIONALE	
29214	TERRENI AGRICOLI	1.2.2.02.13.01.001	Indisponibile	135	167	2.930	PG	ASSISI		No	10/07/1975	TRASFERIMENTO A TITOLO GRATUITO	Valore catastale	1.352,00	1.352,00	AGENZIA FORESTALE REGIONALE	
29215	TERRENI AGRICOLI	1.2.2.02.13.01.001	Indisponibile	135	168	4.360	PG	ASSISI		No	10/07/1975	TRASFERIMENTO A TITOLO GRATUITO	Valore catastale	1.407,25	1.407,25	AGENZIA FORESTALE REGIONALE	
29216	TERRENI AGRICOLI	1.2.2.02.13.01.001	Indisponibile	146	50	8.850	PG	ASSISI		No	10/07/1975	TRASFERIMENTO A TITOLO GRATUITO	Valore catastale	817,38	817,38	AGENZIA FORESTALE REGIONALE	
29217	TERRENI AGRICOLI	1.2.2.02.13.01.001	Indisponibile	146	51	45.490	PG	ASSISI		No	10/07/1975	TRASFERIMENTO A TITOLO GRATUITO	Valore catastale	1.909,38	1.909,38	AGENZIA FORESTALE REGIONALE	
29218	TERRENI AGRICOLI	1.2.2.02.13.01.001	Indisponibile	146	52	26.370	PG	ASSISI		No	10/07/1975	TRASFERIMENTO A TITOLO GRATUITO	Valore catastale	1.106,63	1.106,63	AGENZIA FORESTALE REGIONALE	

Numero Identificativo (da sistema informativo)	Classificazione secondo il piano dei conti dello Stato Patrimoniale in base al D.lgs.118/2011 (Descrizione)	Classificazione secondo il piano dei conti dello Stato Patrimoniale in base al D.lgs.118/2011 (Codice)	Classificazione ai sensi del codice civile (demaniale, disponibile, indisponibile)	Foglio	Particella	Superficie mq	Provincia	Comune	Località	Bene soggetto ad ammortamento	Data di acquisizione	Modalità di acquisizione	Criterio di valutazione secondo i principi del D.lgs 118/2011	Valore dell'immobile secondo i principi del D.lgs 118/2011 al 31/12/2019 (euro)	Valore dell'immobile secondo i principi del D.lgs 118/2011 al 31/12/2018 (euro)	Ente Gestore	Note
29219	TERRENI AGRICOLI	1.2.2.02.13.01.001	Indisponibile	146	54	4.690	PG	ASSISI		No	10/07/1975	TRASFERIMENTO A TITOLO GRATUITO	Valore catastale	39,00	39,00	AGENZIA FORESTALE REGIONALE	
29220	TERRENI AGRICOLI	1.2.2.02.13.01.001	Indisponibile	146	55	3.140	PG	ASSISI		No	10/07/1975	TRASFERIMENTO A TITOLO GRATUITO	Valore catastale	26,00	26,00	AGENZIA FORESTALE REGIONALE	
29221	TERRENI AGRICOLI	1.2.2.02.13.01.001	Indisponibile	146	56	4.170	PG	ASSISI		No	10/07/1975	TRASFERIMENTO A TITOLO GRATUITO	Valore catastale	35,75	35,75	AGENZIA FORESTALE REGIONALE	
29222	TERRENI AGRICOLI	1.2.2.02.13.01.001	Indisponibile	146	57	2.780	PG	ASSISI		No	10/07/1975	TRASFERIMENTO A TITOLO GRATUITO	Valore catastale	443,63	443,63	AGENZIA FORESTALE REGIONALE	
29223	TERRENI AGRICOLI	1.2.2.02.13.01.001	Indisponibile	146	58	2.870	PG	ASSISI		No	10/07/1975	TRASFERIMENTO A TITOLO GRATUITO	Valore catastale	264,88	264,88	AGENZIA FORESTALE REGIONALE	
29224	TERRENI AGRICOLI	1.2.2.02.13.01.001	Indisponibile	146	59	3.430	PG	ASSISI		No	10/07/1975	TRASFERIMENTO A TITOLO GRATUITO	Valore catastale	29,25	29,25	AGENZIA FORESTALE REGIONALE	
29225	TERRENI AGRICOLI	1.2.2.02.13.01.001	Indisponibile	146	145	42.020	PG	ASSISI		No	10/07/1975	TRASFERIMENTO A TITOLO GRATUITO	Valore catastale	6.699,88	6.699,88	AGENZIA FORESTALE REGIONALE	
29226	TERRENI AGRICOLI	1.2.2.02.13.01.001	Indisponibile	147	1	278.370	PG	ASSISI		No	10/07/1975	TRASFERIMENTO A TITOLO GRATUITO	Valore catastale	42.051,75	42.051,75	AGENZIA FORESTALE REGIONALE	
29227	TERRENI AGRICOLI	1.2.2.02.13.01.001	Indisponibile	147	2	302.120	PG	ASSISI		No	10/07/1975	TRASFERIMENTO A TITOLO GRATUITO	Valore catastale	53.859,00	53.859,00	AGENZIA FORESTALE REGIONALE	
29228	TERRENI AGRICOLI	1.2.2.02.13.01.001	Indisponibile	147	3	47.070	PG	ASSISI		No	10/07/1975	TRASFERIMENTO A TITOLO GRATUITO	Valore catastale	5.887,38	5.887,38	AGENZIA FORESTALE REGIONALE	
29229	TERRENI AGRICOLI	1.2.2.02.13.01.001	Indisponibile	147	4	24.750	PG	ASSISI		No	10/07/1975	TRASFERIMENTO A TITOLO GRATUITO	Valore catastale	3.739,13	3.739,13	AGENZIA FORESTALE REGIONALE	
29230	TERRENI AGRICOLI	1.2.2.02.13.01.001	Indisponibile	147	6	57.520	PG	ASSISI		No	10/07/1975	TRASFERIMENTO A TITOLO GRATUITO	Valore catastale	3.862,63	3.862,63	AGENZIA FORESTALE REGIONALE	
29231	TERRENI AGRICOLI	1.2.2.02.13.01.001	Indisponibile	147	7	24.720	PG	ASSISI		No	10/07/1975	TRASFERIMENTO A TITOLO GRATUITO	Valore catastale	3.056,63	3.056,63	AGENZIA FORESTALE REGIONALE	
29232	TERRENI AGRICOLI	1.2.2.02.13.01.001	Indisponibile	147	8	202.960	PG	ASSISI		No	10/07/1975	TRASFERIMENTO A TITOLO GRATUITO	Valore catastale	13.627,25	13.627,25	AGENZIA FORESTALE REGIONALE	
29233	TERRENI AGRICOLI	1.2.2.02.13.01.001	Indisponibile	147	9	32.800	PG	ASSISI		No	10/07/1975	TRASFERIMENTO A TITOLO GRATUITO	Valore catastale	2.201,88	2.201,88	AGENZIA FORESTALE REGIONALE	
29234	TERRENI AGRICOLI	1.2.2.02.13.01.001	Indisponibile	147	10	3.910	PG	ASSISI		No	10/07/1975	TRASFERIMENTO A TITOLO GRATUITO	Valore catastale	263,25	263,25	AGENZIA FORESTALE REGIONALE	
29235	TERRENI AGRICOLI	1.2.2.02.13.01.001	Indisponibile	148	2	4.970	PG	ASSISI		No	10/07/1975	TRASFERIMENTO A TITOLO GRATUITO	Valore catastale	375,38	375,38	AGENZIA FORESTALE REGIONALE	
29236	TERRENI AGRICOLI	1.2.2.02.13.01.001	Indisponibile	148	6	1.950	PG	ASSISI		No	10/07/1975	TRASFERIMENTO A TITOLO GRATUITO	Valore catastale	318,50	318,50	AGENZIA FORESTALE REGIONALE	
29237	TERRENI AGRICOLI	1.2.2.02.13.01.001	Indisponibile	148	18	9.340	PG	ASSISI		No	10/07/1975	TRASFERIMENTO A TITOLO GRATUITO	Valore catastale	1.490,13	1.490,13	AGENZIA FORESTALE REGIONALE	
29238	TERRENI AGRICOLI	1.2.2.02.13.01.001	Indisponibile	148	20	110.810	PG	ASSISI		No	10/07/1975	TRASFERIMENTO A TITOLO GRATUITO	Valore catastale	18.255,25	18.255,25	AGENZIA FORESTALE REGIONALE	

Numero Identificativo (da sistema informativo)	Classificazione secondo il piano dei conti dello Stato Patrimoniale in base al D.lgs.118/2011 (Descrizione)	Classificazione secondo il piano dei conti dello Stato Patrimoniale in base al D.lgs.118/2011 (Codice)	Classificazione ai sensi del codice civile (demaniale, disponibile, indisponibile)	Foglio	Particella	Superficie mq	Provincia	Comune	Località	Bene soggetto ad ammortamento	Data di acquisizione	Modalità di acquisizione	Criterio di valutazione secondo i principi del D.lgs 118/2011	Valore dell'immobile secondo i principi del D.lgs 118/2011 al 31/12/2019 (euro)	Valore dell'immobile secondo i principi del D.lgs 118/2011 al 31/12/2018 (euro)	Ente Gestore	Note
29239	TERRENI AGRICOLI	1.2.2.02.13.01.001	Indisponibile	148	22	4.160	PG	ASSISI		No	10/07/1975	TRASFERIMENTO A TITOLO GRATUITO	Valore catastale	663,00	663,00	AGENZIA FORESTALE REGIONALE	
29240	TERRENI AGRICOLI	1.2.2.02.13.01.001	Indisponibile	148	24	4.260	PG	ASSISI		No	10/07/1975	TRASFERIMENTO A TITOLO GRATUITO	Valore catastale	679,25	679,25	AGENZIA FORESTALE REGIONALE	
29241	TERRENI AGRICOLI	1.2.2.02.13.01.001	Indisponibile	148	27	15.570	PG	ASSISI		No	10/07/1975	TRASFERIMENTO A TITOLO GRATUITO	Valore catastale	2.483,00	2.483,00	AGENZIA FORESTALE REGIONALE	
29242	TERRENI AGRICOLI	1.2.2.02.13.01.001	Indisponibile	148	28	46.950	PG	ASSISI		No	10/07/1975	TRASFERIMENTO A TITOLO GRATUITO	Valore catastale	7.486,38	7.486,38	AGENZIA FORESTALE REGIONALE	
29243	TERRENI AGRICOLI	1.2.2.02.13.01.001	Indisponibile	148	36	54.120	PG	ASSISI		No	10/07/1975	TRASFERIMENTO A TITOLO GRATUITO	Valore catastale	8.731,13	8.731,13	AGENZIA FORESTALE REGIONALE	
29244	TERRENI AGRICOLI	1.2.2.02.13.01.001	Indisponibile	148	37	4.440	PG	ASSISI		No	10/07/1975	TRASFERIMENTO A TITOLO GRATUITO	Valore catastale	521,63	521,63	AGENZIA FORESTALE REGIONALE	
29245	TERRENI AGRICOLI	1.2.2.02.13.01.001	Indisponibile	148	38	640	PG	ASSISI		No	10/07/1975	TRASFERIMENTO A TITOLO GRATUITO	Valore catastale	102,38	102,38	AGENZIA FORESTALE REGIONALE	
29246	TERRENI AGRICOLI	1.2.2.02.13.01.001	Indisponibile	148	42	407.145	PG	ASSISI		No	10/07/1975	TRASFERIMENTO A TITOLO GRATUITO	Valore catastale	66.534,00	66.534,00	AGENZIA FORESTALE REGIONALE	
29247	TERRENI AGRICOLI	1.2.2.02.13.01.001	Indisponibile	149	5	6.420	PG	ASSISI		No	10/07/1975	TRASFERIMENTO A TITOLO GRATUITO	Valore catastale	377,00	377,00	AGENZIA FORESTALE REGIONALE	
29248	TERRENI AGRICOLI	1.2.2.02.13.01.001	Indisponibile	149	6	9.760	PG	ASSISI		No	10/07/1975	TRASFERIMENTO A TITOLO GRATUITO	Valore catastale	573,63	573,63	AGENZIA FORESTALE REGIONALE	
29249	TERRENI AGRICOLI	1.2.2.02.13.01.001	Indisponibile	149	7	20.860	PG	ASSISI		No	10/07/1975	TRASFERIMENTO A TITOLO GRATUITO	Valore catastale	1.225,25	1.225,25	AGENZIA FORESTALE REGIONALE	
29250	TERRENI AGRICOLI	1.2.2.02.13.01.001	Indisponibile	149	8	219.662	PG	ASSISI		No	10/07/1975	TRASFERIMENTO A TITOLO GRATUITO	Valore catastale	12.904,13	12.904,13	AGENZIA FORESTALE REGIONALE	
29251	TERRENI AGRICOLI	1.2.2.02.13.01.001	Indisponibile	149	9	1.380	PG	ASSISI		No	10/07/1975	TRASFERIMENTO A TITOLO GRATUITO	Valore catastale	162,50	162,50	AGENZIA FORESTALE REGIONALE	
29252	TERRENI AGRICOLI	1.2.2.02.13.01.001	Indisponibile	149	12	190	PG	ASSISI		No	10/07/1975	TRASFERIMENTO A TITOLO GRATUITO	Valore catastale	22,30	22,30	AGENZIA FORESTALE REGIONALE	Il valore è stato determinato applicando il valore del R.D. delle particelle limitrofe aventi la stessa coltura: PASCOLO
29253	TERRENI AGRICOLI	1.2.2.02.13.01.001	Indisponibile	149	13	360	PG	ASSISI		No	10/07/1975	TRASFERIMENTO A TITOLO GRATUITO	Valore catastale	42,25	42,25	AGENZIA FORESTALE REGIONALE	
29254	TERRENI AGRICOLI	1.2.2.02.13.01.001	Indisponibile	149	14	2.860	PG	ASSISI		No	10/07/1975	TRASFERIMENTO A TITOLO GRATUITO	Valore catastale	383,50	383,50	AGENZIA FORESTALE REGIONALE	
29255	TERRENI AGRICOLI	1.2.2.02.13.01.001	Indisponibile	149	15	170.200	PG	ASSISI		No	10/07/1975	TRASFERIMENTO A TITOLO GRATUITO	Valore catastale	9.998,63	9.998,63	AGENZIA FORESTALE REGIONALE	
29256	TERRENI AGRICOLI	1.2.2.02.13.01.001	Indisponibile	149	16	1.960	PG	ASSISI		No	10/07/1975	TRASFERIMENTO A TITOLO GRATUITO	Valore catastale	230,75	230,75	AGENZIA FORESTALE REGIONALE	
29257	TERRENI AGRICOLI	1.2.2.02.13.01.001	Indisponibile	149	17	20.340	PG	ASSISI		No	10/07/1975	TRASFERIMENTO A TITOLO GRATUITO	Valore catastale	7.681,38	7.681,38	AGENZIA FORESTALE REGIONALE	
29258	TERRENI AGRICOLI	1.2.2.02.13.01.001	Indisponibile	149	18	26.052	PG	ASSISI		No	10/07/1975	TRASFERIMENTO A TITOLO GRATUITO	Valore catastale	1.530,75	1.530,75	AGENZIA FORESTALE REGIONALE	

Numero Identificativo (da sistema informativo)	Classificazione secondo il piano dei conti dello Stato Patrimoniale in base al D.lgs.118/2011 (Descrizione)	Classificazione secondo il piano dei conti dello Stato Patrimoniale in base al D.lgs.118/2011 (Codice)	Classificazione ai sensi del codice civile (demaniale, disponibile, indisponibile)	Foglio	Particella	Superficie mq	Provincia	Comune	Località	Bene soggetto ad ammortamento	Data di acquisizione	Modalità di acquisizione	Criterio di valutazione secondo i principi del D.lgs 118/2011	Valore dell'immobile secondo i principi del D.lgs 118/2011 al 31/12/2019 (euro)	Valore dell'immobile secondo i principi del D.lgs 118/2011 al 31/12/2018 (euro)	Ente Gestore	Note
29259	TERRENI AGRICOLI	1.2.2.02.13.01.001	Indisponibile	149	19	9.680	PG	ASSISI		No	10/07/1975	TRASFERIMENTO A TITOLO GRATUITO	Valore catastale	1.137,50	1.137,50	AGENZIA FORESTALE REGIONALE	
29260	TERRENI AGRICOLI	1.2.2.02.13.01.001	Indisponibile	149	20	6.840	PG	ASSISI		No	10/07/1975	TRASFERIMENTO A TITOLO GRATUITO	Valore catastale	3.157,38	3.157,38	AGENZIA FORESTALE REGIONALE	
29261	TERRENI AGRICOLI	1.2.2.02.13.01.001	Indisponibile	149	21	89.210	PG	ASSISI		No	10/07/1975	TRASFERIMENTO A TITOLO GRATUITO	Valore catastale	5.240,63	5.240,63	AGENZIA FORESTALE REGIONALE	
29262	TERRENI AGRICOLI	1.2.2.02.13.01.001	Indisponibile	149	22	59.485	PG	ASSISI		No	10/07/1975	TRASFERIMENTO A TITOLO GRATUITO	Valore catastale	3.495,38	3.495,38	AGENZIA FORESTALE REGIONALE	
29263	TERRENI AGRICOLI	1.2.2.02.13.01.001	Indisponibile	149	23	12.960	PG	ASSISI		No	10/07/1975	TRASFERIMENTO A TITOLO GRATUITO	Valore catastale	1.196,00	1.196,00	AGENZIA FORESTALE REGIONALE	
29264	TERRENI AGRICOLI	1.2.2.02.13.01.001	Indisponibile	149	24	6.880	PG	ASSISI		No	10/07/1975	TRASFERIMENTO A TITOLO GRATUITO	Valore catastale	924,63	924,63	AGENZIA FORESTALE REGIONALE	
29265	TERRENI AGRICOLI	1.2.2.02.13.01.001	Indisponibile	149	25	2.980	PG	ASSISI		No	10/07/1975	TRASFERIMENTO A TITOLO GRATUITO	Valore catastale	175,50	175,50	AGENZIA FORESTALE REGIONALE	
29266	TERRENI AGRICOLI	1.2.2.02.13.01.001	Indisponibile	149	26	4.200	PG	ASSISI		No	10/07/1975	TRASFERIMENTO A TITOLO GRATUITO	Valore catastale	247,00	247,00	AGENZIA FORESTALE REGIONALE	
29267	TERRENI AGRICOLI	1.2.2.02.13.01.001	Indisponibile	149	29	6.930	PG	ASSISI		No	10/07/1975	TRASFERIMENTO A TITOLO GRATUITO	Valore catastale	1.157,00	1.157,00	AGENZIA FORESTALE REGIONALE	
29268	TERRENI AGRICOLI	1.2.2.02.13.01.001	Indisponibile	149	30	36.880	PG	ASSISI		No	10/07/1975	TRASFERIMENTO A TITOLO GRATUITO	Valore catastale	2.166,13	2.166,13	AGENZIA FORESTALE REGIONALE	
29269	TERRENI AGRICOLI	1.2.2.02.13.01.001	Indisponibile	149	32	32.858	PG	ASSISI		No	10/07/1975	TRASFERIMENTO A TITOLO GRATUITO	Valore catastale	1.378,00	1.378,00	AGENZIA FORESTALE REGIONALE	
29270	TERRENI AGRICOLI	1.2.2.02.13.01.001	Indisponibile	149	35	29.190	PG	ASSISI		No	10/07/1975	TRASFERIMENTO A TITOLO GRATUITO	Valore catastale	1.714,38	1.714,38	AGENZIA FORESTALE REGIONALE	
29271	TERRENI AGRICOLI	1.2.2.02.13.01.001	Indisponibile	149	38	6.800	PG	ASSISI		No	10/07/1975	TRASFERIMENTO A TITOLO GRATUITO	Valore catastale	399,75	399,75	AGENZIA FORESTALE REGIONALE	
29272	TERRENI AGRICOLI	1.2.2.02.13.01.001	Indisponibile	149	45	10.850	PG	ASSISI		No	10/07/1975	TRASFERIMENTO A TITOLO GRATUITO	Valore catastale	1.457,63	1.457,63	AGENZIA FORESTALE REGIONALE	
29273	TERRENI AGRICOLI	1.2.2.02.13.01.001	Indisponibile	149	51	61.990	PG	ASSISI		No	10/07/1975	TRASFERIMENTO A TITOLO GRATUITO	Valore catastale	23.411,38	23.411,38	AGENZIA FORESTALE REGIONALE	
29274	TERRENI AGRICOLI	1.2.2.02.13.01.001	Indisponibile	150	1	410	PG	ASSISI		No	10/07/1975	TRASFERIMENTO A TITOLO GRATUITO	Valore catastale	24,38	24,38	AGENZIA FORESTALE REGIONALE	
29275	TERRENI AGRICOLI	1.2.2.02.13.01.001	Indisponibile	150	2	1.390	PG	ASSISI		No	10/07/1975	TRASFERIMENTO A TITOLO GRATUITO	Valore catastale	216,13	216,13	AGENZIA FORESTALE REGIONALE	
29276	TERRENI AGRICOLI	1.2.2.02.13.01.001	Indisponibile	150	3	1.910	PG	ASSISI		No	10/07/1975	TRASFERIMENTO A TITOLO GRATUITO	Valore catastale	112,13	112,13	AGENZIA FORESTALE REGIONALE	
29277	TERRENI AGRICOLI	1.2.2.02.13.01.001	Indisponibile	150	4	10.980	PG	ASSISI		No	10/07/1975	TRASFERIMENTO A TITOLO GRATUITO	Valore catastale	461,50	461,50	AGENZIA FORESTALE REGIONALE	
29278	TERRENI AGRICOLI	1.2.2.02.13.01.001	Indisponibile	150	5	11.343	PG	ASSISI		No	10/07/1975	TRASFERIMENTO A TITOLO GRATUITO	Valore catastale	856,38	856,38	AGENZIA FORESTALE REGIONALE	

Numero Identificativo (da sistema informativo)	Classificazione secondo il piano dei conti dello Stato Patrimoniale in base al D.lgs.118/2011 (Descrizione)	Classificazione secondo il piano dei conti dello Stato Patrimoniale in base al D.lgs.118/2011 (Codice)	Classificazione ai sensi del codice civile (demaniale, disponibile, indisponibile)	Foglio	Particella	Superficie mq	Provincia	Comune	Località	Bene soggetto ad ammortamento	Data di acquisizione	Modalità di acquisizione	Criterio di valutazione secondo i principi del D.lgs 118/2011	Valore dell'immobile secondo i principi del D.lgs 118/2011 al 31/12/2019 (euro)	Valore dell'immobile secondo i principi del D.lgs 118/2011 al 31/12/2018 (euro)	Ente Gestore	Note
29279	TERRENI AGRICOLI	1.2.2.02.13.01.001	Indisponibile	150	6	137.970	PG	ASSISI		No	10/07/1975	TRASFERIMENTO A TITOLO GRATUITO	Valore catastale	5.789,88	5.789,88	AGENZIA FORESTALE REGIONALE	
29280	TERRENI AGRICOLI	1.2.2.02.13.01.001	Indisponibile	150	7	2.560	PG	ASSISI		No	10/07/1975	TRASFERIMENTO A TITOLO GRATUITO	Valore catastale	193,38	193,38	AGENZIA FORESTALE REGIONALE	
29281	TERRENI AGRICOLI	1.2.2.02.13.01.001	Indisponibile	150	8	270	PG	ASSISI		No	10/07/1975	TRASFERIMENTO A TITOLO GRATUITO	Valore catastale	18,14	18,14	AGENZIA FORESTALE REGIONALE	Il valore è stato determinato applicando il valore del R.D. delle particelle limitrofe aventi la stessa coltura: PASCOLO
29282	TERRENI AGRICOLI	1.2.2.02.13.01.001	Indisponibile	150	10	2.330	PG	ASSISI		No	10/07/1975	TRASFERIMENTO A TITOLO GRATUITO	Valore catastale	372,13	372,13	AGENZIA FORESTALE REGIONALE	
29283	TERRENI AGRICOLI	1.2.2.02.13.01.001	Indisponibile	150	11	22.280	PG	ASSISI		No	10/07/1975	TRASFERIMENTO A TITOLO GRATUITO	Valore catastale	1.496,63	1.496,63	AGENZIA FORESTALE REGIONALE	
29284	TERRENI AGRICOLI	1.2.2.02.13.01.001	Indisponibile	150	12	8.260	PG	ASSISI		No	10/07/1975	TRASFERIMENTO A TITOLO GRATUITO	Valore catastale	3.120,00	3.120,00	AGENZIA FORESTALE REGIONALE	
29285	TERRENI AGRICOLI	1.2.2.02.13.01.001	Indisponibile	150	13	1.110	PG	ASSISI		No	10/07/1975	TRASFERIMENTO A TITOLO GRATUITO	Valore catastale	84,50	84,50	AGENZIA FORESTALE REGIONALE	
29286	TERRENI AGRICOLI	1.2.2.02.13.01.001	Indisponibile	150	14	7.602	PG	ASSISI		No	10/07/1975	TRASFERIMENTO A TITOLO GRATUITO	Valore catastale	2.679,63	2.679,63	AGENZIA FORESTALE REGIONALE	
29287	TERRENI AGRICOLI	1.2.2.02.13.01.001	Indisponibile	150	15	41.720	PG	ASSISI		No	10/07/1975	TRASFERIMENTO A TITOLO GRATUITO	Valore catastale	2.450,50	2.450,50	AGENZIA FORESTALE REGIONALE	
29288	TERRENI AGRICOLI	1.2.2.02.13.01.001	Indisponibile	150	16	76.820	PG	ASSISI		No	10/07/1975	TRASFERIMENTO A TITOLO GRATUITO	Valore catastale	4.512,63	4.512,63	AGENZIA FORESTALE REGIONALE	
29289	TERRENI AGRICOLI	1.2.2.02.13.01.001	Indisponibile	150	17	14.350	PG	ASSISI		No	10/07/1975	TRASFERIMENTO A TITOLO GRATUITO	Valore catastale	602,88	602,88	AGENZIA FORESTALE REGIONALE	
29290	TERRENI AGRICOLI	1.2.2.02.13.01.001	Indisponibile	150	18	14.940	PG	ASSISI		No	10/07/1975	TRASFERIMENTO A TITOLO GRATUITO	Valore catastale	5.633,88	5.633,88	AGENZIA FORESTALE REGIONALE	
29291	TERRENI AGRICOLI	1.2.2.02.13.01.001	Indisponibile	150	19	2.390	PG	ASSISI		No	10/07/1975	TRASFERIMENTO A TITOLO GRATUITO	Valore catastale	1.023,75	1.023,75	AGENZIA FORESTALE REGIONALE	
29292	TERRENI AGRICOLI	1.2.2.02.13.01.001	Indisponibile	150	20	1.910	PG	ASSISI		No	10/07/1975	TRASFERIMENTO A TITOLO GRATUITO	Valore catastale	303,88	303,88	AGENZIA FORESTALE REGIONALE	
29293	TERRENI AGRICOLI	1.2.2.02.13.01.001	Indisponibile	150	21	710	PG	ASSISI		No	10/07/1975	TRASFERIMENTO A TITOLO GRATUITO	Valore catastale	113,75	113,75	AGENZIA FORESTALE REGIONALE	
29294	TERRENI AGRICOLI	1.2.2.02.13.01.001	Indisponibile	150	22	1.600	PG	ASSISI		No	10/07/1975	TRASFERIMENTO A TITOLO GRATUITO	Valore catastale	484,25	484,25	AGENZIA FORESTALE REGIONALE	
29295	TERRENI AGRICOLI	1.2.2.02.13.01.001	Indisponibile	150	23	19.820	PG	ASSISI		No	10/07/1975	TRASFERIMENTO A TITOLO GRATUITO	Valore catastale	2.994,88	2.994,88	AGENZIA FORESTALE REGIONALE	
29296	TERRENI AGRICOLI	1.2.2.02.13.01.001	Indisponibile	150	24	170	PG	ASSISI		No	10/07/1975	TRASFERIMENTO A TITOLO GRATUITO	Valore catastale	86,13	86,13	AGENZIA FORESTALE REGIONALE	
29297	TERRENI AGRICOLI	1.2.2.02.13.01.001	Indisponibile	150	25	1.180	PG	ASSISI		No	10/07/1975	TRASFERIMENTO A TITOLO GRATUITO	Valore catastale	188,50	188,50	AGENZIA FORESTALE REGIONALE	
29298	TERRENI AGRICOLI	1.2.2.02.13.01.001	Indisponibile	150	26	640	PG	ASSISI		No	10/07/1975	TRASFERIMENTO A TITOLO GRATUITO	Valore catastale	48,75	48,75	AGENZIA FORESTALE REGIONALE	

Numero Identificativo (da sistema informativo)	Classificazione secondo il piano dei conti dello Stato Patrimoniale in base al D.lgs.118/2011 (Descrizione)	Classificazione secondo il piano dei conti dello Stato Patrimoniale in base al D.lgs.118/2011 (Codice)	Classificazione ai sensi del codice civile (demaniale, disponibile, indisponibile)	Foglio	Particella	Superficie mq	Provincia	Comune	Località	Bene soggetto ad ammortamento	Data di acquisizione	Modalità di acquisizione	Criterio di valutazione secondo i principi del D.lgs 118/2011	Valore dell'immobile secondo i principi del D.lgs 118/2011 al 31/12/2019 (euro)	Valore dell'immobile secondo i principi del D.lgs 118/2011 al 31/12/2018 (euro)	Ente Gestore	Note
29299	TERRENI AGRICOLI	1.2.2.02.13.01.001	Indisponibile	150	27	490	PG	ASSISI		No	10/07/1975	TRASFERIMENTO A TITOLO GRATUITO	Valore catastale	65,00	65,00	AGENZIA FORESTALE REGIONALE	
29300	TERRENI AGRICOLI	1.2.2.02.13.01.001	Indisponibile	150	28	1.222	PG	ASSISI		No	10/07/1975	TRASFERIMENTO A TITOLO GRATUITO	Valore catastale	92,63	92,63	AGENZIA FORESTALE REGIONALE	
29301	TERRENI AGRICOLI	1.2.2.02.13.01.001	Indisponibile	150	29	1.080	PG	ASSISI		No	10/07/1975	TRASFERIMENTO A TITOLO GRATUITO	Valore catastale	126,75	126,75	AGENZIA FORESTALE REGIONALE	
29302	TERRENI AGRICOLI	1.2.2.02.13.01.001	Indisponibile	150	33	120	PG	ASSISI		No	10/07/1975	TRASFERIMENTO A TITOLO GRATUITO	Valore catastale	14,63	14,63	AGENZIA FORESTALE REGIONALE	
29303	TERRENI AGRICOLI	1.2.2.02.13.01.001	Indisponibile	150	34	44	PG	ASSISI		No	10/07/1975	TRASFERIMENTO A TITOLO GRATUITO	Valore catastale	6,50	6,50	AGENZIA FORESTALE REGIONALE	
29304	TERRENI AGRICOLI	1.2.2.02.13.01.001	Indisponibile	150	35	80	PG	ASSISI		No	10/07/1975	TRASFERIMENTO A TITOLO GRATUITO	Valore catastale	39,00	39,00	AGENZIA FORESTALE REGIONALE	
29305	TERRENI AGRICOLI	1.2.2.02.13.01.001	Indisponibile	150	36	6.070	PG	ASSISI		No	10/07/1975	TRASFERIMENTO A TITOLO GRATUITO	Valore catastale	968,50	968,50	AGENZIA FORESTALE REGIONALE	
29306	TERRENI AGRICOLI	1.2.2.02.13.01.001	Indisponibile	150	37	2.420	PG	ASSISI		No	10/07/1975	TRASFERIMENTO A TITOLO GRATUITO	Valore catastale	385,13	385,13	AGENZIA FORESTALE REGIONALE	
29307	TERRENI AGRICOLI	1.2.2.02.13.01.001	Indisponibile	150	38	4.420	PG	ASSISI		No	10/07/1975	TRASFERIMENTO A TITOLO GRATUITO	Valore catastale	260,00	260,00	AGENZIA FORESTALE REGIONALE	
29308	TERRENI AGRICOLI	1.2.2.02.13.01.001	Indisponibile	150	39	34.948	PG	ASSISI		No	10/07/1975	TRASFERIMENTO A TITOLO GRATUITO	Valore catastale	1.465,75	1.465,75	AGENZIA FORESTALE REGIONALE	
29309	TERRENI AGRICOLI	1.2.2.02.13.01.001	Indisponibile	150	40	48	PG	ASSISI		No	10/07/1975	TRASFERIMENTO A TITOLO GRATUITO	Valore catastale	4,88	4,88	AGENZIA FORESTALE REGIONALE	
29310	TERRENI AGRICOLI	1.2.2.02.13.01.001	Indisponibile	150	43	770	PG	ASSISI		No	10/07/1975	TRASFERIMENTO A TITOLO GRATUITO	Valore catastale	71,50	71,50	AGENZIA FORESTALE REGIONALE	
29311	TERRENI AGRICOLI	1.2.2.02.13.01.001	Indisponibile	150	48	1.250	PG	ASSISI		No	10/07/1975	TRASFERIMENTO A TITOLO GRATUITO	Valore catastale	73,13	73,13	AGENZIA FORESTALE REGIONALE	
29312	TERRENI AGRICOLI	1.2.2.02.13.01.001	Indisponibile	150	52	100	PG	ASSISI		No	10/07/1975	TRASFERIMENTO A TITOLO GRATUITO	Valore catastale	6,50	6,50	AGENZIA FORESTALE REGIONALE	
29313	TERRENI AGRICOLI	1.2.2.02.13.01.001	Indisponibile	150	53	3.050	PG	ASSISI		No	10/07/1975	TRASFERIMENTO A TITOLO GRATUITO	Valore catastale	178,75	178,75	AGENZIA FORESTALE REGIONALE	
29314	TERRENI AGRICOLI	1.2.2.02.13.01.001	Indisponibile	150	75	15.514	PG	ASSISI		No	10/07/1975	TRASFERIMENTO A TITOLO GRATUITO	Valore catastale	1.431,63	1.431,63	AGENZIA FORESTALE REGIONALE	
29315	TERRENI AGRICOLI	1.2.2.02.13.01.001	Indisponibile	150	76	1.290	PG	ASSISI		No	10/07/1975	TRASFERIMENTO A TITOLO GRATUITO	Valore catastale	198,25	198,25	AGENZIA FORESTALE REGIONALE	
29316	TERRENI AGRICOLI	1.2.2.02.13.01.001	Indisponibile	150	77	49.940	PG	ASSISI		No	10/07/1975	TRASFERIMENTO A TITOLO GRATUITO	Valore catastale	2.933,13	2.933,13	AGENZIA FORESTALE REGIONALE	
29317	TERRENI AGRICOLI	1.2.2.02.13.01.001	Indisponibile	150	79	80.505	PG	ASSISI		No	10/07/1975	TRASFERIMENTO A TITOLO GRATUITO	Valore catastale	4.728,75	4.728,75	AGENZIA FORESTALE REGIONALE	
29318	TERRENI AGRICOLI	1.2.2.02.13.01.001	Indisponibile	150	80	890	PG	ASSISI		No	10/07/1975	TRASFERIMENTO A TITOLO GRATUITO	Valore catastale	52,00	52,00	AGENZIA FORESTALE REGIONALE	

Numero Identificativo (da sistema informativo)	Classificazione secondo il piano dei conti dello Stato Patrimoniale in base al D.lgs.118/2011 (Descrizione)	Classificazione secondo il piano dei conti dello Stato Patrimoniale in base al D.lgs.118/2011 (Codice)	Classificazione ai sensi del codice civile (demaniale, disponibile, indisponibile)	Foglio	Particella	Superficie mq	Provincia	Comune	Località	Bene soggetto ad ammortamento	Data di acquisizione	Modalità di acquisizione	Criterio di valutazione secondo i principi del D.lgs 118/2011	Valore dell'immobile secondo i principi del D.lgs 118/2011 al 31/12/2019 (euro)	Valore dell'immobile secondo i principi del D.lgs 118/2011 al 31/12/2018 (euro)	Ente Gestore	Note
29319	TERRENI AGRICOLI	1.2.2.02.13.01.001	Indisponibile	163	1	58.150	PG	ASSISI		No	10/07/1975	TRASFERIMENTO A TITOLO GRATUITO	Valore catastale	2.440,75	2.440,75	AGENZIA FORESTALE REGIONALE	
29320	TERRENI AGRICOLI	1.2.2.02.13.01.001	Indisponibile	163	5	40.420	PG	ASSISI		No	10/07/1975	TRASFERIMENTO A TITOLO GRATUITO	Valore catastale	2.713,75	2.713,75	AGENZIA FORESTALE REGIONALE	
29321	TERRENI AGRICOLI	1.2.2.02.13.01.001	Indisponibile	163	6	30.480	PG	ASSISI		No	10/07/1975	TRASFERIMENTO A TITOLO GRATUITO	Valore catastale	1.278,88	1.278,88	AGENZIA FORESTALE REGIONALE	
29322	TERRENI AGRICOLI	1.2.2.02.13.01.001	Indisponibile	163	7	4.270	PG	ASSISI		No	10/07/1975	TRASFERIMENTO A TITOLO GRATUITO	Valore catastale	321,75	321,75	AGENZIA FORESTALE REGIONALE	
29323	TERRENI AGRICOLI	1.2.2.02.13.01.001	Indisponibile	163	8	14.160	PG	ASSISI		No	10/07/1975	TRASFERIMENTO A TITOLO GRATUITO	Valore catastale	1.069,25	1.069,25	AGENZIA FORESTALE REGIONALE	
29324	TERRENI AGRICOLI	1.2.2.02.13.01.001	Indisponibile	163	9	1.540	PG	ASSISI		No	10/07/1975	TRASFERIMENTO A TITOLO GRATUITO	Valore catastale	104,00	104,00	AGENZIA FORESTALE REGIONALE	
29325	TERRENI AGRICOLI	1.2.2.02.13.01.001	Indisponibile	163	24	46.300	PG	ASSISI		No	10/07/1975	TRASFERIMENTO A TITOLO GRATUITO	Valore catastale	1.943,50	1.943,50	AGENZIA FORESTALE REGIONALE	
29326	TERRENI AGRICOLI	1.2.2.02.13.01.001	Indisponibile	163	26	23.020	PG	ASSISI		No	10/07/1975	TRASFERIMENTO A TITOLO GRATUITO	Valore catastale	3.670,88	3.670,88	AGENZIA FORESTALE REGIONALE	
29327	TERRENI AGRICOLI	1.2.2.02.13.01.001	Indisponibile	163	27	15.440	PG	ASSISI		No	10/07/1975	TRASFERIMENTO A TITOLO GRATUITO	Valore catastale	1.166,75	1.166,75	AGENZIA FORESTALE REGIONALE	
29328	TERRENI AGRICOLI	1.2.2.02.13.01.001	Indisponibile	163	44	11.940	PG	ASSISI		No	10/07/1975	TRASFERIMENTO A TITOLO GRATUITO	Valore catastale	702,00	702,00	AGENZIA FORESTALE REGIONALE	
29329	TERRENI AGRICOLI	1.2.2.02.13.01.001	Indisponibile	163	45	1.150	PG	ASSISI		No	10/07/1975	TRASFERIMENTO A TITOLO GRATUITO	Valore catastale	86,13	86,13	AGENZIA FORESTALE REGIONALE	
29330	TERRENI AGRICOLI	1.2.2.02.13.01.001	Indisponibile	163	46	13.330	PG	ASSISI		No	10/07/1975	TRASFERIMENTO A TITOLO GRATUITO	Valore catastale	1.118,00	1.118,00	AGENZIA FORESTALE REGIONALE	
29331	TERRENI AGRICOLI	1.2.2.02.13.01.001	Indisponibile	163	47	5.270	PG	ASSISI		No	10/07/1975	TRASFERIMENTO A TITOLO GRATUITO	Valore catastale	221,00	221,00	AGENZIA FORESTALE REGIONALE	
29332	TERRENI AGRICOLI	1.2.2.02.13.01.001	Indisponibile	163	48	41.970	PG	ASSISI		No	10/07/1975	TRASFERIMENTO A TITOLO GRATUITO	Valore catastale	1.761,50	1.761,50	AGENZIA FORESTALE REGIONALE	
29333	TERRENI AGRICOLI	1.2.2.02.13.01.001	Indisponibile	163	52	6.820	PG	ASSISI		No	10/07/1975	TRASFERIMENTO A TITOLO GRATUITO	Valore catastale	286,00	286,00	AGENZIA FORESTALE REGIONALE	
29334	TERRENI AGRICOLI	1.2.2.02.13.01.001	Indisponibile	163	57	16.820	PG	ASSISI		No	10/07/1975	TRASFERIMENTO A TITOLO GRATUITO	Valore catastale	705,25	705,25	AGENZIA FORESTALE REGIONALE	
29335	TERRENI AGRICOLI	1.2.2.02.13.01.001	Indisponibile	163	61	140	PG	ASSISI		No	10/07/1975	TRASFERIMENTO A TITOLO GRATUITO	Valore catastale	11,38	11,38	AGENZIA FORESTALE REGIONALE	
29336	TERRENI AGRICOLI	1.2.2.02.13.01.001	Indisponibile	163	62	18.120	PG	ASSISI		No	10/07/1975	TRASFERIMENTO A TITOLO GRATUITO	Valore catastale	1.368,25	1.368,25	AGENZIA FORESTALE REGIONALE	
29337	TERRENI AGRICOLI	1.2.2.02.13.01.001	Indisponibile	163	64	38.910	PG	ASSISI		No	10/07/1975	TRASFERIMENTO A TITOLO GRATUITO	Valore catastale	2.939,63	2.939,63	AGENZIA FORESTALE REGIONALE	
29338	TERRENI AGRICOLI	1.2.2.02.13.01.001	Indisponibile	163	65	9.920	PG	ASSISI		No	10/07/1975	TRASFERIMENTO A TITOLO GRATUITO	Valore catastale	749,13	749,13	AGENZIA FORESTALE REGIONALE	

Numero Identificativo (da sistema informativo)	Classificazione secondo il piano dei conti dello Stato Patrimoniale in base al D.lgs.118/2011 (Descrizione)	Classificazione secondo il piano dei conti dello Stato Patrimoniale in base al D.lgs.118/2011 (Codice)	Classificazione ai sensi del codice civile (demaniale, disponibile, indisponibile)	Foglio	Particella	Superficie mq	Provincia	Comune	Località	Bene soggetto ad ammortamento	Data di acquisizione	Modalità di acquisizione	Criterio di valutazione secondo i principi del D.lgs 118/2011	Valore dell'immobile secondo i principi del D.lgs 118/2011 al 31/12/2019 (euro)	Valore dell'immobile secondo i principi del D.lgs 118/2011 al 31/12/2018 (euro)	Ente Gestore	Note
29339	TERRENI AGRICOLI	1.2.2.02.13.01.001	Indisponibile	163	66	57.450	PG	ASSISI		No	10/07/1975	TRASFERIMENTO A TITOLO GRATUITO	Valore catastale	4.338,75	4.338,75	AGENZIA FORESTALE REGIONALE	
29340	TERRENI AGRICOLI	1.2.2.02.13.01.001	Indisponibile	163	75	60	PG	ASSISI		No	10/07/1975	TRASFERIMENTO A TITOLO GRATUITO	Valore catastale	4,88	4,88	AGENZIA FORESTALE REGIONALE	
29341	TERRENI AGRICOLI	1.2.2.02.13.01.001	Indisponibile	164	5	5.330	PG	ASSISI		No	10/07/1975	TRASFERIMENTO A TITOLO GRATUITO	Valore catastale	357,50	357,50	AGENZIA FORESTALE REGIONALE	
29342	TERRENI AGRICOLI	1.2.2.02.13.01.001	Indisponibile	164	6	6.600	PG	ASSISI		No	10/07/1975	TRASFERIMENTO A TITOLO GRATUITO	Valore catastale	443,63	443,63	AGENZIA FORESTALE REGIONALE	
29343	TERRENI AGRICOLI	1.2.2.02.13.01.001	Indisponibile	164	7	186.480	PG	ASSISI		No	10/07/1975	TRASFERIMENTO A TITOLO GRATUITO	Valore catastale	12.520,63	12.520,63	AGENZIA FORESTALE REGIONALE	
29344	TERRENI AGRICOLI	1.2.2.02.13.01.001	Indisponibile	164	8	35.310	PG	ASSISI		No	10/07/1975	TRASFERIMENTO A TITOLO GRATUITO	Valore catastale	2.370,88	2.370,88	AGENZIA FORESTALE REGIONALE	
29345	TERRENI AGRICOLI	1.2.2.02.13.01.001	Indisponibile	164	9	230	PG	ASSISI		No	10/07/1975	TRASFERIMENTO A TITOLO GRATUITO	Valore catastale	34,13	34,13	AGENZIA FORESTALE REGIONALE	
29346	TERRENI AGRICOLI	1.2.2.02.13.01.001	Indisponibile	164	10	840	PG	ASSISI		No	10/07/1975	TRASFERIMENTO A TITOLO GRATUITO	Valore catastale	126,75	126,75	AGENZIA FORESTALE REGIONALE	
29347	TERRENI AGRICOLI	1.2.2.02.13.01.001	Indisponibile	164	11	130	PG	ASSISI		No	10/07/1975	TRASFERIMENTO A TITOLO GRATUITO	Valore catastale	27,63	27,63	AGENZIA FORESTALE REGIONALE	
29348	TERRENI AGRICOLI	1.2.2.02.13.01.001	Indisponibile	164	12	156.790	PG	ASSISI		No	10/07/1975	TRASFERIMENTO A TITOLO GRATUITO	Valore catastale	11.843,00	11.843,00	AGENZIA FORESTALE REGIONALE	
29349	TERRENI AGRICOLI	1.2.2.02.13.01.001	Indisponibile	164	13	1.130	PG	ASSISI		No	10/07/1975	TRASFERIMENTO A TITOLO GRATUITO	Valore catastale	180,38	180,38	AGENZIA FORESTALE REGIONALE	
29350	TERRENI AGRICOLI	1.2.2.02.13.01.001	Indisponibile	164	14	1.460	PG	ASSISI		No	10/07/1975	TRASFERIMENTO A TITOLO GRATUITO	Valore catastale	232,38	232,38	AGENZIA FORESTALE REGIONALE	
29351	TERRENI AGRICOLI	1.2.2.02.13.01.001	Indisponibile	164	15	950	PG	ASSISI		No	10/07/1975	TRASFERIMENTO A TITOLO GRATUITO	Valore catastale	151,13	151,13	AGENZIA FORESTALE REGIONALE	
29352	TERRENI AGRICOLI	1.2.2.02.13.01.001	Indisponibile	164	17	111.680	PG	ASSISI		No	10/07/1975	TRASFERIMENTO A TITOLO GRATUITO	Valore catastale	17.808,38	17.808,38	AGENZIA FORESTALE REGIONALE	
29353	TERRENI AGRICOLI	1.2.2.02.13.01.001	Indisponibile	164	29	54.780	PG	ASSISI		No	10/07/1975	TRASFERIMENTO A TITOLO GRATUITO	Valore catastale	11.493,63	11.493,63	AGENZIA FORESTALE REGIONALE	
29354	TERRENI AGRICOLI	1.2.2.02.13.01.001	Indisponibile	164	43	4.570	PG	ASSISI		No	10/07/1975	TRASFERIMENTO A TITOLO GRATUITO	Valore catastale	958,75	958,75	AGENZIA FORESTALE REGIONALE	
29355	TERRENI AGRICOLI	1.2.2.02.13.01.001	Indisponibile	164	48	5.220	PG	ASSISI		No	10/07/1975	TRASFERIMENTO A TITOLO GRATUITO	Valore catastale	612,63	612,63	AGENZIA FORESTALE REGIONALE	
29356	TERRENI AGRICOLI	1.2.2.02.13.01.001	Indisponibile	164	49	2.990	PG	ASSISI		No	10/07/1975	TRASFERIMENTO A TITOLO GRATUITO	Valore catastale	451,75	451,75	AGENZIA FORESTALE REGIONALE	
29357	TERRENI AGRICOLI	1.2.2.02.13.01.001	Indisponibile	164	53	12.080	PG	ASSISI		No	10/07/1975	TRASFERIMENTO A TITOLO GRATUITO	Valore catastale	1.418,63	1.418,63	AGENZIA FORESTALE REGIONALE	
29358	TERRENI AGRICOLI	1.2.2.02.13.01.001	Indisponibile	164	61	9.860	PG	ASSISI		No	10/07/1975	TRASFERIMENTO A TITOLO GRATUITO	Valore catastale	3.475,88	3.475,88	AGENZIA FORESTALE REGIONALE	

Numero Identificativo (da sistema informativo)	Classificazione secondo il piano dei conti dello Stato Patrimoniale in base al D.lgs.118/2011 (Descrizione)	Classificazione secondo il piano dei conti dello Stato Patrimoniale in base al D.lgs.118/2011 (Codice)	Classificazione ai sensi del codice civile (demaniale, disponibile, indisponibile)	Foglio	Particella	Superficie mq	Provincia	Comune	Località	Bene soggetto ad ammortamento	Data di acquisizione	Modalità di acquisizione	Criterio di valutazione secondo i principi del D.lgs 118/2011	Valore dell'immobile secondo i principi del D.lgs 118/2011 al 31/12/2019 (euro)	Valore dell'immobile secondo i principi del D.lgs 118/2011 al 31/12/2018 (euro)	Ente Gestore	Note
29359	TERRENI AGRICOLI	1.2.2.02.13.01.001	Indisponibile	164	63	7.220	PG	ASSISI		No	10/07/1975	TRASFERIMENTO A TITOLO GRATUITO	Valore catastale	1.150,50	1.150,50	AGENZIA FORESTALE REGIONALE	
29360	TERRENI AGRICOLI	1.2.2.02.13.01.001	Indisponibile	165	2	80.480	PG	ASSISI		No	10/07/1975	TRASFERIMENTO A TITOLO GRATUITO	Valore catastale	12.832,63	12.832,63	AGENZIA FORESTALE REGIONALE	
29361	TERRENI AGRICOLI	1.2.2.02.13.01.001	Indisponibile	165	3	84.110	PG	ASSISI		No	10/07/1975	TRASFERIMENTO A TITOLO GRATUITO	Valore catastale	13.489,13	13.489,13	AGENZIA FORESTALE REGIONALE	
29362	TERRENI AGRICOLI	1.2.2.02.13.01.001	Indisponibile	165	5	21.010	PG	ASSISI		No	10/07/1975	TRASFERIMENTO A TITOLO GRATUITO	Valore catastale	2.468,38	2.468,38	AGENZIA FORESTALE REGIONALE	
29363	TERRENI AGRICOLI	1.2.2.02.13.01.001	Indisponibile	165	6	12.720	PG	ASSISI		No	10/07/1975	TRASFERIMENTO A TITOLO GRATUITO	Valore catastale	2.028,00	2.028,00	AGENZIA FORESTALE REGIONALE	
29364	TERRENI AGRICOLI	1.2.2.02.13.01.001	Indisponibile	165	7	1.570	PG	ASSISI		No	10/07/1975	TRASFERIMENTO A TITOLO GRATUITO	Valore catastale	250,25	250,25	AGENZIA FORESTALE REGIONALE	
29365	TERRENI AGRICOLI	1.2.2.02.13.01.001	Indisponibile	165	8	250.960	PG	ASSISI		No	10/07/1975	TRASFERIMENTO A TITOLO GRATUITO	Valore catastale	40.017,25	40.017,25	AGENZIA FORESTALE REGIONALE	
29366	TERRENI AGRICOLI	1.2.2.02.13.01.001	Indisponibile	165	9	38.210	PG	ASSISI		No	10/07/1975	TRASFERIMENTO A TITOLO GRATUITO	Valore catastale	6.092,13	6.092,13	AGENZIA FORESTALE REGIONALE	
29367	TERRENI AGRICOLI	1.2.2.02.13.01.001	Indisponibile	165	12	25.630	PG	ASSISI		No	10/07/1975	TRASFERIMENTO A TITOLO GRATUITO	Valore catastale	4.086,88	4.086,88	AGENZIA FORESTALE REGIONALE	
29368	TERRENI AGRICOLI	1.2.2.02.13.01.001	Indisponibile	165	13	41.080	PG	ASSISI		No	10/07/1975	TRASFERIMENTO A TITOLO GRATUITO	Valore catastale	6.550,38	6.550,38	AGENZIA FORESTALE REGIONALE	
29369	TERRENI AGRICOLI	1.2.2.02.13.01.001	Indisponibile	165	14	156.300	PG	ASSISI		No	10/07/1975	TRASFERIMENTO A TITOLO GRATUITO	Valore catastale	18.364,13	18.364,13	AGENZIA FORESTALE REGIONALE	
29370	TERRENI AGRICOLI	1.2.2.02.13.01.001	Indisponibile	165	15	55.660	PG	ASSISI		No	10/07/1975	TRASFERIMENTO A TITOLO GRATUITO	Valore catastale	8.614,13	8.875,75	AGENZIA FORESTALE REGIONALE	Aggiornamento catastale anno 2019
29371	TERRENI AGRICOLI	1.2.2.02.13.01.001	Indisponibile	165	19	238.670	PG	ASSISI		No	10/07/1975	TRASFERIMENTO A TITOLO GRATUITO	Valore catastale	38.057,50	38.057,50	AGENZIA FORESTALE REGIONALE	
29372	TERRENI AGRICOLI	1.2.2.02.13.01.001	Indisponibile	166	2	244.950	PG	ASSISI		No	10/07/1975	TRASFERIMENTO A TITOLO GRATUITO	Valore catastale	39.076,38	39.076,38	AGENZIA FORESTALE REGIONALE	
29373	TERRENI AGRICOLI	1.2.2.02.13.01.001	Indisponibile	166	3	81.220	PG	ASSISI		No	10/07/1975	TRASFERIMENTO A TITOLO GRATUITO	Valore catastale	9.564,75	9.564,75	AGENZIA FORESTALE REGIONALE	
29374	TERRENI AGRICOLI	1.2.2.02.13.01.001	Indisponibile	166	4	235.890	PG	ASSISI		No	10/07/1975	TRASFERIMENTO A TITOLO GRATUITO	Valore catastale	27.716,00	27.716,00	AGENZIA FORESTALE REGIONALE	
29375	TERRENI AGRICOLI	1.2.2.02.13.01.001	Indisponibile	166	5	70.000	PG	ASSISI		No	10/07/1975	TRASFERIMENTO A TITOLO GRATUITO	Valore catastale	8.224,13	8.224,13	AGENZIA FORESTALE REGIONALE	
29376	TERRENI AGRICOLI	1.2.2.02.13.01.001	Indisponibile	166	7	139.310	PG	ASSISI		No	10/07/1975	TRASFERIMENTO A TITOLO GRATUITO	Valore catastale	29.068,00	29.068,00	AGENZIA FORESTALE REGIONALE	
29377	TERRENI AGRICOLI	1.2.2.02.13.01.001	Indisponibile	166	9	690	PG	ASSISI		No	10/07/1975	TRASFERIMENTO A TITOLO GRATUITO	Valore catastale	81,25	81,25	AGENZIA FORESTALE REGIONALE	
29378	TERRENI AGRICOLI	1.2.2.02.13.01.001	Indisponibile	166	10	22.320	PG	ASSISI		No	10/07/1975	TRASFERIMENTO A TITOLO GRATUITO	Valore catastale	1.873,63	1.873,63	AGENZIA FORESTALE REGIONALE	

Numero Identificativo (da sistema informativo)	Classificazione secondo il piano dei conti dello Stato Patrimoniale in base al D.lgs.118/2011 (Descrizione)	Classificazione secondo il piano dei conti dello Stato Patrimoniale in base al D.lgs.118/2011 (Codice)	Classificazione ai sensi del codice civile (demaniale, disponibile, indisponibile)	Foglio	Particella	Superficie mq	Provincia	Comune	Località	Bene soggetto ad ammortamento	Data di acquisizione	Modalità di acquisizione	Criterio di valutazione secondo i principi del D.lgs 118/2011	Valore dell'immobile secondo i principi del D.lgs 118/2011 al 31/12/2019 (euro)	Valore dell'immobile secondo i principi del D.lgs 118/2011 al 31/12/2018 (euro)	Ente Gestore	Note
29379	TERRENI AGRICOLI	1.2.2.02.13.01.001	Indisponibile	166	11	41.020	PG	ASSISI		No	10/07/1975	TRASFERIMENTO A TITOLO GRATUITO	Valore catastale	3.098,88	3.098,88	AGENZIA FORESTALE REGIONALE	
29380	TERRENI AGRICOLI	1.2.2.02.13.01.001	Indisponibile	166	12	38.840	PG	ASSISI		No	10/07/1975	TRASFERIMENTO A TITOLO GRATUITO	Valore catastale	4.563,00	4.563,00	AGENZIA FORESTALE REGIONALE	
29381	TERRENI AGRICOLI	1.2.2.02.13.01.001	Indisponibile	166	13	109.250	PG	ASSISI		No	10/07/1975	TRASFERIMENTO A TITOLO GRATUITO	Valore catastale	17.420,00	17.420,00	AGENZIA FORESTALE REGIONALE	
29382	TERRENI AGRICOLI	1.2.2.02.13.01.001	Indisponibile	166	14	22.180	PG	ASSISI		No	10/07/1975	TRASFERIMENTO A TITOLO GRATUITO	Valore catastale	1.862,25	1.862,25	AGENZIA FORESTALE REGIONALE	
29383	TERRENI AGRICOLI	1.2.2.02.13.01.001	Indisponibile	166	15	4.430	PG	ASSISI		No	10/07/1975	TRASFERIMENTO A TITOLO GRATUITO	Valore catastale	929,50	929,50	AGENZIA FORESTALE REGIONALE	
29384	TERRENI AGRICOLI	1.2.2.02.13.01.001	Indisponibile	166	16	6.040	PG	ASSISI		No	10/07/1975	TRASFERIMENTO A TITOLO GRATUITO	Valore catastale	810,88	810,88	AGENZIA FORESTALE REGIONALE	
29385	TERRENI AGRICOLI	1.2.2.02.13.01.001	Indisponibile	166	17	62	PG	ASSISI		No	10/07/1975	TRASFERIMENTO A TITOLO GRATUITO	Valore catastale	4,88	4,88	AGENZIA FORESTALE REGIONALE	
29386	TERRENI AGRICOLI	1.2.2.02.13.01.001	Indisponibile	166	18	16.390	PG	ASSISI		No	10/07/1975	TRASFERIMENTO A TITOLO GRATUITO	Valore catastale	1.100,13	1.100,13	AGENZIA FORESTALE REGIONALE	
29387	TERRENI AGRICOLI	1.2.2.02.13.01.001	Indisponibile	166	19	23.990	PG	ASSISI		No	10/07/1975	TRASFERIMENTO A TITOLO GRATUITO	Valore catastale	1.610,38	1.610,38	AGENZIA FORESTALE REGIONALE	
29388	TERRENI AGRICOLI	1.2.2.02.13.01.001	Indisponibile	166	101	45.512	PG	ASSISI		No	10/07/1975	TRASFERIMENTO A TITOLO GRATUITO	Valore catastale	3.274,38	3.274,38	AGENZIA FORESTALE REGIONALE	
29389	TERRENI AGRICOLI	1.2.2.02.13.01.001	Indisponibile	173	1	5.730	PG	ASSISI		No	10/07/1975	TRASFERIMENTO A TITOLO GRATUITO	Valore catastale	913,25	913,25	AGENZIA FORESTALE REGIONALE	
29390	TERRENI AGRICOLI	1.2.2.02.13.01.001	Indisponibile	173	3	63.060	PG	ASSISI		No	10/07/1975	TRASFERIMENTO A TITOLO GRATUITO	Valore catastale	4.762,88	4.762,88	AGENZIA FORESTALE REGIONALE	
29391	TERRENI AGRICOLI	1.2.2.02.13.01.001	Indisponibile	173	4	280	PG	ASSISI		No	10/07/1975	TRASFERIMENTO A TITOLO GRATUITO	Valore catastale	43,88	43,88	AGENZIA FORESTALE REGIONALE	
29392	TERRENI AGRICOLI	1.2.2.02.13.01.001	Indisponibile	173	5	51.040	PG	ASSISI		No	10/07/1975	TRASFERIMENTO A TITOLO GRATUITO	Valore catastale	3.427,13	3.427,13	AGENZIA FORESTALE REGIONALE	
29393	TERRENI AGRICOLI	1.2.2.02.13.01.001	Indisponibile	173	6	2.860	PG	ASSISI		No	10/07/1975	TRASFERIMENTO A TITOLO GRATUITO	Valore catastale	456,63	456,63	AGENZIA FORESTALE REGIONALE	
29394	TERRENI AGRICOLI	1.2.2.02.13.01.001	Indisponibile	173	7	105.100	PG	ASSISI		No	10/07/1975	TRASFERIMENTO A TITOLO GRATUITO	Valore catastale	7.938,13	7.938,13	AGENZIA FORESTALE REGIONALE	
29395	TERRENI AGRICOLI	1.2.2.02.13.01.001	Indisponibile	173	8	6.910	PG	ASSISI		No	10/07/1975	TRASFERIMENTO A TITOLO GRATUITO	Valore catastale	1.101,75	1.101,75	AGENZIA FORESTALE REGIONALE	
29396	TERRENI AGRICOLI	1.2.2.02.13.01.001	Indisponibile	173	60	10.620	PG	ASSISI		No	10/07/1975	TRASFERIMENTO A TITOLO GRATUITO	Valore catastale	1.693,25	1.693,25	AGENZIA FORESTALE REGIONALE	
29397	TERRENI AGRICOLI	1.2.2.02.13.01.001	Indisponibile	173	80	89.390	PG	ASSISI		No	10/07/1975	TRASFERIMENTO A TITOLO GRATUITO	Valore catastale	6.751,88	6.751,88	AGENZIA FORESTALE REGIONALE	
29398	TERRENI AGRICOLI	1.2.2.02.13.01.001	Indisponibile	134	335	42	PG	ASSISI		No	10/07/1975	TRASFERIMENTO A TITOLO GRATUITO	Valore catastale	3,25	3,25	AGENZIA FORESTALE REGIONALE	

Numero Identificativo (da sistema informativo)	Classificazione secondo il piano dei conti dello Stato Patrimoniale in base al D.lgs.118/2011 (Descrizione)	Classificazione secondo il piano dei conti dello Stato Patrimoniale in base al D.lgs.118/2011 (Codice)	Classificazione ai sensi del codice civile (demaniale, disponibile, indisponibile)	Foglio	Particella	Superficie mq	Provincia	Comune	Località	Bene soggetto ad ammortamento	Data di acquisizione	Modalità di acquisizione	Criterio di valutazione secondo i principi del D.lgs 118/2011	Valore dell'immobile secondo i principi del D.lgs 118/2011 al 31/12/2019 (euro)	Valore dell'immobile secondo i principi del D.lgs 118/2011 al 31/12/2018 (euro)	Ente Gestore	Note
29399	TERRENI AGRICOLI	1.2.2.02.13.01.001	Indisponibile	135	334	70	PG	ASSISI		No	10/07/1975	TRASFERIMENTO A TITOLO GRATUITO	Valore catastale	11,38	11,38	AGENZIA FORESTALE REGIONALE	
29400	TERRENI AGRICOLI	1.2.2.02.13.01.001	Indisponibile	150	234	242	PG	ASSISI		No	10/07/1975	TRASFERIMENTO A TITOLO GRATUITO	Valore catastale	17,88	17,88	AGENZIA FORESTALE REGIONALE	
29401	TERRENI AGRICOLI	1.2.2.02.13.01.001	Indisponibile	150	235	165	PG	ASSISI		No	10/07/1975	TRASFERIMENTO A TITOLO GRATUITO	Valore catastale	13,00	13,00	AGENZIA FORESTALE REGIONALE	
29402	TERRENI AGRICOLI	1.2.2.02.13.01.001	Indisponibile	150	237	591	PG	ASSISI		No	10/07/1975	TRASFERIMENTO A TITOLO GRATUITO	Valore catastale	34,13	34,13	AGENZIA FORESTALE REGIONALE	
29403	TERRENI AGRICOLI	1.2.2.02.13.01.001	Indisponibile	150	240	459	PG	ASSISI		No	10/07/1975	TRASFERIMENTO A TITOLO GRATUITO	Valore catastale	19,50	19,50	AGENZIA FORESTALE REGIONALE	
29404	TERRENI AGRICOLI	1.2.2.02.13.01.001	Indisponibile	150	242	2.688	PG	ASSISI		No	10/07/1975	TRASFERIMENTO A TITOLO GRATUITO	Valore catastale	248,63	248,63	AGENZIA FORESTALE REGIONALE	
39947	TERRENI AGRICOLI	1.2.2.02.13.01.001	Indisponibile	170	633	6.724	PG	ASSISI		No	29/09/2001	DEVOLUZIONE	Valore catastale	6.319,63	6.319,63	REGIONE	
39949	TERRENI AGRICOLI	1.2.2.02.13.01.001	Indisponibile	170	635	1.253	PG	ASSISI		No	29/09/2001	DEVOLUZIONE	Valore catastale	1.178,13	1.178,13	REGIONE	
39950	TERRENI AGRICOLI	1.2.2.02.13.01.001	Indisponibile	170	636	1.469	PG	ASSISI		No	29/09/2001	DEVOLUZIONE	Valore catastale	1.381,25	1.381,25	REGIONE	
39951	TERRENI AGRICOLI	1.2.2.02.13.01.001	Indisponibile	170	637	326	PG	ASSISI		No	29/09/2001	DEVOLUZIONE	Valore catastale	307,13	307,13	REGIONE	
39952	TERRENI AGRICOLI	1.2.2.02.13.01.001	Indisponibile	170	638	3.610	PG	ASSISI		No	29/09/2001	DEVOLUZIONE	Valore catastale	3.393,00	3.393,00	REGIONE	
39954	TERRENI AGRICOLI	1.2.2.02.13.01.001	Indisponibile	170	640	917	PG	ASSISI		No	29/09/2001	DEVOLUZIONE	Valore catastale	861,25	861,25	REGIONE	
39956	TERRENI AGRICOLI	1.2.2.02.13.01.001	Indisponibile	171	954	42.157	PG	ASSISI		No	29/09/2001	DEVOLUZIONE	Valore catastale	52.008,13	52.008,13	REGIONE	
39957	TERRENI AGRICOLI	1.2.2.02.13.01.001	Indisponibile	171	955	77	PG	ASSISI		No	29/09/2001	DEVOLUZIONE	Valore catastale	94,25	94,25	REGIONE	
40507	TERRENI AGRICOLI	1.2.2.02.13.01.001	Indisponibile	66	2	1.240	PG	ASSISI	S.MARIA DI LIGNANO	No	28/05/1980	TRASFERIMENTO A TITOLO GRATUITO	Valore catastale	208,06	208,06	AGENZIA FORESTALE REGIONALE	Il valore è stato determinato applicando il valore del R.D. delle particelle limitrofe aventi la stessa coltura: PRATO
40511	TERRENI AGRICOLI	1.2.2.02.13.01.001	Indisponibile	169	117	48	PG	ASSISI	IL CASTELLACCIO	No	29/09/2001	DEVOLUZIONE	Valore catastale	47,13	47,13	REGIONE	
40548	TERRENI AGRICOLI	1.2.2.02.13.01.001	Indisponibile	168	207	240	PG	ASSISI		No	29/09/2001	DEVOLUZIONE	Valore catastale	154,38	154,38	REGIONE	
40549	TERRENI AGRICOLI	1.2.2.02.13.01.001	Indisponibile	169	178	530	PG	ASSISI		No	29/09/2001	DEVOLUZIONE	Valore catastale	342,88	342,88	REGIONE	
40551	TERRENI AGRICOLI	1.2.2.02.13.01.001	Indisponibile	169	179	200	PG	ASSISI		No	29/09/2001	DEVOLUZIONE	Valore catastale	130,00	130,00	REGIONE	
40553	TERRENI AGRICOLI	1.2.2.02.13.01.001	Indisponibile	169	180	170	PG	ASSISI		No	29/09/2001	DEVOLUZIONE	Valore catastale	110,50	110,50	REGIONE	

Numero Identificativo (da sistema informativo)	Classificazione secondo il piano dei conti dello Stato Patrimoniale in base al D.lgs.118/2011 (Descrizione)	Classificazione secondo il piano dei conti dello Stato Patrimoniale in base al D.lgs.118/2011 (Codice)	Classificazione ai sensi del codice civile (demaniale, disponibile, indisponibile)	Foglio	Particella	Superficie mq	Provincia	Comune	Località	Bene soggetto ad ammortamento	Data di acquisizione	Modalità di acquisizione	Criterio di valutazione secondo i principi del D.lgs 118/2011	Valore dell'immobile secondo i principi del D.lgs 118/2011 al 31/12/2019 (euro)	Valore dell'immobile secondo i principi del D.lgs 118/2011 al 31/12/2018 (euro)	Ente Gestore	Note
40556	TERRENI AGRICOLI	1.2.2.02.13.01.001	Indisponibile	169	181	300	PG	ASSISI		No	29/09/2001	DEVOLUZIONE	Valore catastale	193,38	193,38	REGIONE	
40557	TERRENI AGRICOLI	1.2.2.02.13.01.001	Indisponibile	169	182	50	PG	ASSISI		No	29/09/2001	DEVOLUZIONE	Valore catastale	47,13	47,13	REGIONE	
40558	TERRENI AGRICOLI	1.2.2.02.13.01.001	Indisponibile	169	183	40	PG	ASSISI		No	29/09/2001	DEVOLUZIONE	Valore catastale	39,00	39,00	REGIONE	
40559	TERRENI AGRICOLI	1.2.2.02.13.01.001	Indisponibile	171	339	1.880	PG	ASSISI		No	29/09/2001	DEVOLUZIONE	Valore catastale	1.815,13	1.815,13	REGIONE	
40560	TERRENI AGRICOLI	1.2.2.02.13.01.001	Indisponibile	169	560	7.250	PG	ASSISI	S. ANTONIO	No	29/09/2001	DEVOLUZIONE	Valore catastale	10.768,88	10.768,88	REGIONE	
40561	TERRENI AGRICOLI	1.2.2.02.13.01.001	Indisponibile	169	561	19.360	PG	ASSISI		No	29/09/2001	DEVOLUZIONE	Valore catastale	28.759,25	28.759,25	REGIONE	
40562	TERRENI AGRICOLI	1.2.2.02.13.01.001	Indisponibile	66	375	28.712	PG	ASSISI		No	28/05/1980	TRASFERIMENTO A TITOLO GRATUITO	Valore catastale	14.457,63	14.457,63	AGENZIA FORESTALE REGIONALE	
40564	TERRENI AGRICOLI	1.2.2.02.13.01.001	Indisponibile	66	377	17.635	PG	ASSISI		No	28/05/1980	TRASFERIMENTO A TITOLO GRATUITO	Valore catastale	9.620,00	9.620,00	AGENZIA FORESTALE REGIONALE	
40567	TERRENI AGRICOLI	1.2.2.02.13.01.001	Indisponibile	45	356	16.445	PG	ASSISI		No	28/05/1980	TRASFERIMENTO A TITOLO GRATUITO	Valore catastale	8.971,63	8.971,63	AGENZIA FORESTALE REGIONALE	
40572	ALTRI TERRENI NAC	1.2.2.02.13.99.999	Indisponibile	135	159	2450	PG	ASSISI		No	10/07/1975	TRASFERIMENTO A TITOLO GRATUITO	Valore catastale	102,72	102,72	AGENZIA FORESTALE REGIONALE	Il valore è stato determinato applicando il valore del R.D. delle particelle limitrofe aventi la stessa coltura: BOSCO CEDUO
40577	ALTRI TERRENI NAC	1.2.2.02.13.99.999	Indisponibile	83	101	5335	PG	ASSISI		No	10/07/1975	TRASFERIMENTO A TITOLO GRATUITO	Valore catastale	492,52	492,52	AGENZIA FORESTALE REGIONALE	Il valore è stato determinato applicando il valore del R.D. delle particelle limitrofe aventi la stessa coltura: PASCOLO
24164	TERRENI AGRICOLI	1.2.2.02.13.01.001	Indisponibile	9	83	1.070	PG	BASTIA UMBRA	Via Santa Lucia	No	18/11/1975	DEVOLUZIONE	Valore catastale	17,88	17,88	REGIONE	
24205	TERRENI AGRICOLI	1.2.2.02.13.01.001	Indisponibile	14	22	25.700	PG	BEVAGNA		No	03/12/2003	DEVOLUZIONE	Valore catastale	12.078,63	12.078,63	REGIONE	
24217	TERRENI AGRICOLI	1.2.2.02.13.01.001	Indisponibile	11	559	424	PG	CANNARA		No	29/09/2001	DEVOLUZIONE	Valore catastale	320,13	320,13	REGIONE	
24216	TERRENI AGRICOLI	1.2.2.02.13.01.001	Indisponibile	11	558	191.226	PG	CANNARA		No	29/09/2001	DEVOLUZIONE	Valore catastale	144.436,50	144.436,50	REGIONE	
24208	TERRENI AGRICOLI	1.2.2.02.13.01.001	Indisponibile	2	59	53.551	PG	CANNARA		No	29/09/2001	DEVOLUZIONE	Valore catastale	52.581,75	52.581,75	REGIONE	
24209	TERRENI AGRICOLI	1.2.2.02.13.01.001	Indisponibile	2	90	600	PG	CANNARA		No	29/09/2001	DEVOLUZIONE	Valore catastale	438,75	438,75	REGIONE	
24521	TERRENI AGRICOLI	1.2.2.02.13.01.001	Indisponibile	16	61	260	PG	CITERNA		No	30/03/1982	TRASFERIMENTO A TITOLO GRATUITO	Valore catastale	32,50	32,50	AGENZIA FORESTALE REGIONALE	
24523	TERRENI AGRICOLI	1.2.2.02.13.01.001	Indisponibile	19	245	410	PG	CITERNA		No	30/03/1982	TRASFERIMENTO A TITOLO GRATUITO	Valore catastale	120,25	120,25	AGENZIA FORESTALE REGIONALE	
24522	TERRENI AGRICOLI	1.2.2.02.13.01.001	Indisponibile	19	66	1.280	PG	CITERNA		No	30/03/1982	TRASFERIMENTO A TITOLO GRATUITO	Valore catastale	375,38	375,38	AGENZIA FORESTALE REGIONALE	

Numero Identificativo (da sistema informativo)	Classificazione secondo il piano dei conti dello Stato Patrimoniale in base al D.lgs.118/2011 (Descrizione)	Classificazione secondo il piano dei conti dello Stato Patrimoniale in base al D.lgs.118/2011 (Codice)	Classificazione ai sensi del codice civile (demaniale, disponibile, indisponibile)	Foglio	Particella	Superficie mq	Provincia	Comune	Località	Bene soggetto ad ammortamento	Data di acquisizione	Modalità di acquisizione	Criterio di valutazione secondo i principi del D.lgs 118/2011	Valore dell'immobile secondo i principi del D.lgs 118/2011 al 31/12/2019 (euro)	Valore dell'immobile secondo i principi del D.lgs 118/2011 al 31/12/2018 (euro)	Ente Gestore	Note
25593	TERRENI AGRICOLI	1.2.2.02.13.01.001	Indisponibile	4	1	970	PG	CITTA' DI CASTELLO		No	10/07/1975	TRASFERIMENTO A TITOLO GRATUITO	Valore catastale	81,25	81,25	AGENZIA FORESTALE REGIONALE	
25594	TERRENI AGRICOLI	1.2.2.02.13.01.001	Indisponibile	4	8	3.440	PG	CITTA' DI CASTELLO		No	10/07/1975	TRASFERIMENTO A TITOLO GRATUITO	Valore catastale	289,25	289,25	AGENZIA FORESTALE REGIONALE	
25595	TERRENI AGRICOLI	1.2.2.02.13.01.001	Indisponibile	4	9	9.350	PG	CITTA' DI CASTELLO		No	10/07/1975	TRASFERIMENTO A TITOLO GRATUITO	Valore catastale	4.316,00	4.316,00	AGENZIA FORESTALE REGIONALE	
25596	TERRENI AGRICOLI	1.2.2.02.13.01.001	Indisponibile	4	13	27.080	PG	CITTA' DI CASTELLO		No	10/07/1975	TRASFERIMENTO A TITOLO GRATUITO	Valore catastale	15.908,75	15.908,75	AGENZIA FORESTALE REGIONALE	
25597	TERRENI AGRICOLI	1.2.2.02.13.01.001	Indisponibile	4	19	15.620	PG	CITTA' DI CASTELLO		No	10/07/1975	TRASFERIMENTO A TITOLO GRATUITO	Valore catastale	7.210,13	7.210,13	AGENZIA FORESTALE REGIONALE	
25598	TERRENI AGRICOLI	1.2.2.02.13.01.001	Indisponibile	4	20	79.800	PG	CITTA' DI CASTELLO		No	10/07/1975	TRASFERIMENTO A TITOLO GRATUITO	Valore catastale	6.696,63	6.696,63	AGENZIA FORESTALE REGIONALE	
25600	TERRENI AGRICOLI	1.2.2.02.13.01.001	Indisponibile	4	31	7.640	PG	CITTA' DI CASTELLO		No	10/07/1975	TRASFERIMENTO A TITOLO GRATUITO	Valore catastale	2.564,25	2.564,25	AGENZIA FORESTALE REGIONALE	
25601	TERRENI AGRICOLI	1.2.2.02.13.01.001	Indisponibile	4	32	4.780	PG	CITTA' DI CASTELLO		No	10/07/1975	TRASFERIMENTO A TITOLO GRATUITO	Valore catastale	2.032,88	2.032,88	AGENZIA FORESTALE REGIONALE	
25602	TERRENI AGRICOLI	1.2.2.02.13.01.001	Indisponibile	4	41	210	PG	CITTA' DI CASTELLO		No	10/07/1975	TRASFERIMENTO A TITOLO GRATUITO	Valore catastale	17,88	17,88	AGENZIA FORESTALE REGIONALE	
25603	TERRENI AGRICOLI	1.2.2.02.13.01.001	Indisponibile	4	42	2.230	PG	CITTA' DI CASTELLO		No	10/07/1975	TRASFERIMENTO A TITOLO GRATUITO	Valore catastale	1.028,63	1.028,63	AGENZIA FORESTALE REGIONALE	
25604	TERRENI AGRICOLI	1.2.2.02.13.01.001	Indisponibile	4	43	20.160	PG	CITTA' DI CASTELLO		No	10/07/1975	TRASFERIMENTO A TITOLO GRATUITO	Valore catastale	9.304,75	9.304,75	AGENZIA FORESTALE REGIONALE	
25605	TERRENI AGRICOLI	1.2.2.02.13.01.001	Indisponibile	4	44	15.660	PG	CITTA' DI CASTELLO		No	10/07/1975	TRASFERIMENTO A TITOLO GRATUITO	Valore catastale	9.199,13	9.199,13	AGENZIA FORESTALE REGIONALE	
25606	TERRENI AGRICOLI	1.2.2.02.13.01.001	Indisponibile	4	45	5.590	PG	CITTA' DI CASTELLO		No	10/07/1975	TRASFERIMENTO A TITOLO GRATUITO	Valore catastale	2.580,50	2.580,50	AGENZIA FORESTALE REGIONALE	
25607	TERRENI AGRICOLI	1.2.2.02.13.01.001	Indisponibile	4	46	10.530	PG	CITTA' DI CASTELLO		No	10/07/1975	TRASFERIMENTO A TITOLO GRATUITO	Valore catastale	529,75	529,75	AGENZIA FORESTALE REGIONALE	
25608	TERRENI AGRICOLI	1.2.2.02.13.01.001	Indisponibile	4	47	4.280	PG	CITTA' DI CASTELLO		No	10/07/1975	TRASFERIMENTO A TITOLO GRATUITO	Valore catastale	180,38	180,38	AGENZIA FORESTALE REGIONALE	
25609	TERRENI AGRICOLI	1.2.2.02.13.01.001	Indisponibile	4	49	19.890	PG	CITTA' DI CASTELLO		No	10/07/1975	TRASFERIMENTO A TITOLO GRATUITO	Valore catastale	1.335,75	1.335,75	AGENZIA FORESTALE REGIONALE	
25610	TERRENI AGRICOLI	1.2.2.02.13.01.001	Indisponibile	4	50	1.640	PG	CITTA' DI CASTELLO		No	10/07/1975	TRASFERIMENTO A TITOLO GRATUITO	Valore catastale	757,25	757,25	AGENZIA FORESTALE REGIONALE	
25611	TERRENI AGRICOLI	1.2.2.02.13.01.001	Indisponibile	4	51	2.150	PG	CITTA' DI CASTELLO		No	10/07/1975	TRASFERIMENTO A TITOLO GRATUITO	Valore catastale	17,88	17,88	AGENZIA FORESTALE REGIONALE	
25612	TERRENI AGRICOLI	1.2.2.02.13.01.001	Indisponibile	4	52	7.370	PG	CITTA' DI CASTELLO		No	10/07/1975	TRASFERIMENTO A TITOLO GRATUITO	Valore catastale	123,50	123,50	AGENZIA FORESTALE REGIONALE	
25614	TERRENI AGRICOLI	1.2.2.02.13.01.001	Indisponibile	4	54	6.880	PG	CITTA' DI CASTELLO		No	10/07/1975	TRASFERIMENTO A TITOLO GRATUITO	Valore catastale	289,25	289,25	AGENZIA FORESTALE REGIONALE	

Numero Identificativo (da sistema informativo)	Classificazione secondo il piano dei conti dello Stato Patrimoniale in base al D.lgs.118/2011 (Descrizione)	Classificazione secondo il piano dei conti dello Stato Patrimoniale in base al D.lgs.118/2011 (Codice)	Classificazione ai sensi del codice civile (demaniale, disponibile, indisponibile)	Foglio	Particella	Superficie mq	Provincia	Comune	Località	Bene soggetto ad ammortamento	Data di acquisizione	Modalità di acquisizione	Criterio di valutazione secondo i principi del D.lgs 118/2011	Valore dell'immobile secondo i principi del D.lgs 118/2011 al 31/12/2019 (euro)	Valore dell'immobile secondo i principi del D.lgs 118/2011 al 31/12/2018 (euro)	Ente Gestore	Note
25615	TERRENI AGRICOLI	1.2.2.02.13.01.001	Indisponibile	4	55	11.370	PG	CITTA' DI CASTELLO		No	10/07/1975	TRASFERIMENTO A TITOLO GRATUITO	Valore catastale	1.693,25	1.693,25	AGENZIA FORESTALE REGIONALE	
25617	TERRENI AGRICOLI	1.2.2.02.13.01.001	Indisponibile	4	57	900	PG	CITTA' DI CASTELLO		No	10/07/1975	TRASFERIMENTO A TITOLO GRATUITO	Valore catastale	74,75	74,75	AGENZIA FORESTALE REGIONALE	
25618	TERRENI AGRICOLI	1.2.2.02.13.01.001	Indisponibile	4	59	3.500	PG	CITTA' DI CASTELLO		No	10/07/1975	TRASFERIMENTO A TITOLO GRATUITO	Valore catastale	1.174,88	1.174,88	AGENZIA FORESTALE REGIONALE	
25619	TERRENI AGRICOLI	1.2.2.02.13.01.001	Indisponibile	4	60	2.210	PG	CITTA' DI CASTELLO		No	10/07/1975	TRASFERIMENTO A TITOLO GRATUITO	Valore catastale	614,25	614,25	AGENZIA FORESTALE REGIONALE	Variazione di coltura anno 2017
25620	TERRENI AGRICOLI	1.2.2.02.13.01.001	Indisponibile	4	61	2.480	PG	CITTA' DI CASTELLO		No	10/07/1975	TRASFERIMENTO A TITOLO GRATUITO	Valore catastale	1.121,25	1.121,25	AGENZIA FORESTALE REGIONALE	
25621	TERRENI AGRICOLI	1.2.2.02.13.01.001	Indisponibile	4	62	4.710	PG	CITTA' DI CASTELLO		No	10/07/1975	TRASFERIMENTO A TITOLO GRATUITO	Valore catastale	1.816,75	1.816,75	AGENZIA FORESTALE REGIONALE	Variazione di coltura anno 2017
25622	TERRENI AGRICOLI	1.2.2.02.13.01.001	Indisponibile	4	67	63.450	PG	CITTA' DI CASTELLO		No	10/07/1975	TRASFERIMENTO A TITOLO GRATUITO	Valore catastale	1.064,38	1.064,38	AGENZIA FORESTALE REGIONALE	
25623	TERRENI AGRICOLI	1.2.2.02.13.01.001	Indisponibile	4	70	7.190	PG	CITTA' DI CASTELLO		No	10/07/1975	TRASFERIMENTO A TITOLO GRATUITO	Valore catastale	2.413,13	2.413,13	AGENZIA FORESTALE REGIONALE	
25624	TERRENI AGRICOLI	1.2.2.02.13.01.001	Indisponibile	4	71	5.870	PG	CITTA' DI CASTELLO		No	10/07/1975	TRASFERIMENTO A TITOLO GRATUITO	Valore catastale	492,38	492,38	AGENZIA FORESTALE REGIONALE	
25625	TERRENI AGRICOLI	1.2.2.02.13.01.001	Indisponibile	4	73	7.780	PG	CITTA' DI CASTELLO		No	10/07/1975	TRASFERIMENTO A TITOLO GRATUITO	Valore catastale	653,25	653,25	AGENZIA FORESTALE REGIONALE	
25626	TERRENI AGRICOLI	1.2.2.02.13.01.001	Indisponibile	4	74	18.740	PG	CITTA' DI CASTELLO		No	10/07/1975	TRASFERIMENTO A TITOLO GRATUITO	Valore catastale	3.406,00	3.406,00	AGENZIA FORESTALE REGIONALE	Variazione di coltura anno 2017
25627	TERRENI AGRICOLI	1.2.2.02.13.01.001	Indisponibile	4	75	7.400	PG	CITTA' DI CASTELLO		No	10/07/1975	TRASFERIMENTO A TITOLO GRATUITO	Valore catastale	3.290,63	3.290,63	AGENZIA FORESTALE REGIONALE	Variazione di coltura anno 2017
25628	TERRENI AGRICOLI	1.2.2.02.13.01.001	Indisponibile	4	76	7.010	PG	CITTA' DI CASTELLO		No	10/07/1975	TRASFERIMENTO A TITOLO GRATUITO	Valore catastale	294,13	294,13	AGENZIA FORESTALE REGIONALE	
25629	TERRENI AGRICOLI	1.2.2.02.13.01.001	Indisponibile	4	77	12.050	PG	CITTA' DI CASTELLO		No	10/07/1975	TRASFERIMENTO A TITOLO GRATUITO	Valore catastale	201,50	201,50	AGENZIA FORESTALE REGIONALE	
25630	TERRENI AGRICOLI	1.2.2.02.13.01.001	Indisponibile	4	78	8.590	PG	CITTA' DI CASTELLO		No	10/07/1975	TRASFERIMENTO A TITOLO GRATUITO	Valore catastale	2.884,38	2.884,38	AGENZIA FORESTALE REGIONALE	
25631	TERRENI AGRICOLI	1.2.2.02.13.01.001	Indisponibile	4	79	11.360	PG	CITTA' DI CASTELLO		No	10/07/1975	TRASFERIMENTO A TITOLO GRATUITO	Valore catastale	572,00	572,00	AGENZIA FORESTALE REGIONALE	
25632	TERRENI AGRICOLI	1.2.2.02.13.01.001	Indisponibile	4	80	53.900	PG	CITTA' DI CASTELLO		No	10/07/1975	TRASFERIMENTO A TITOLO GRATUITO	Valore catastale	3.618,88	3.618,88	AGENZIA FORESTALE REGIONALE	
25633	TERRENI AGRICOLI	1.2.2.02.13.01.001	Indisponibile	4	81	51.490	PG	CITTA' DI CASTELLO		No	10/07/1975	TRASFERIMENTO A TITOLO GRATUITO	Valore catastale	2.593,50	2.593,50	AGENZIA FORESTALE REGIONALE	
25634	TERRENI AGRICOLI	1.2.2.02.13.01.001	Indisponibile	4	82	4.930	PG	CITTA' DI CASTELLO		No	10/07/1975	TRASFERIMENTO A TITOLO GRATUITO	Valore catastale	1.654,25	1.654,25	AGENZIA FORESTALE REGIONALE	
25635	TERRENI AGRICOLI	1.2.2.02.13.01.001	Indisponibile	4	83	16.880	PG	CITTA' DI CASTELLO		No	10/07/1975	TRASFERIMENTO A TITOLO GRATUITO	Valore catastale	1.132,63	1.132,63	AGENZIA FORESTALE REGIONALE	

Numero Identificativo (da sistema informativo)	Classificazione secondo il piano dei conti dello Stato Patrimoniale in base al D.lgs.118/2011 (Descrizione)	Classificazione secondo il piano dei conti dello Stato Patrimoniale in base al D.lgs.118/2011 (Codice)	Classificazione ai sensi del codice civile (demaniale, disponibile, indisponibile)	Foglio	Particella	Superficie mq	Provincia	Comune	Località	Bene soggetto ad ammortamento	Data di acquisizione	Modalità di acquisizione	Criterio di valutazione secondo i principi del D.lgs 118/2011	Valore dell'immobile secondo i principi del D.lgs 118/2011 al 31/12/2019 (euro)	Valore dell'immobile secondo i principi del D.lgs 118/2011 al 31/12/2018 (euro)	Ente Gestore	Note
25636	TERRENI AGRICOLI	1.2.2.02.13.01.001	Indisponibile	5	13	59.810	PG	CITTA' DI CASTELLO		No	10/07/1975	TRASFERIMENTO A TITOLO GRATUITO	Valore catastale	5.019,63	5.019,63	AGENZIA FORESTALE REGIONALE	
25637	TERRENI AGRICOLI	1.2.2.02.13.01.001	Indisponibile	5	14	24.560	PG	CITTA' DI CASTELLO		No	10/07/1975	TRASFERIMENTO A TITOLO GRATUITO	Valore catastale	412,75	412,75	AGENZIA FORESTALE REGIONALE	
25638	TERRENI AGRICOLI	1.2.2.02.13.01.001	Indisponibile	5	18	74.780	PG	CITTA' DI CASTELLO		No	10/07/1975	TRASFERIMENTO A TITOLO GRATUITO	Valore catastale	3.137,88	3.137,88	AGENZIA FORESTALE REGIONALE	
25639	TERRENI AGRICOLI	1.2.2.02.13.01.001	Indisponibile	5	31	15.450	PG	CITTA' DI CASTELLO		No	10/07/1975	TRASFERIMENTO A TITOLO GRATUITO	Valore catastale	1.036,75	1.036,75	AGENZIA FORESTALE REGIONALE	
25640	TERRENI AGRICOLI	1.2.2.02.13.01.001	Indisponibile	6	2	3.840	PG	CITTA' DI CASTELLO		No	10/07/1975	TRASFERIMENTO A TITOLO GRATUITO	Valore catastale	160,88	160,88	AGENZIA FORESTALE REGIONALE	
25641	TERRENI AGRICOLI	1.2.2.02.13.01.001	Indisponibile	6	3	12.920	PG	CITTA' DI CASTELLO		No	10/07/1975	TRASFERIMENTO A TITOLO GRATUITO	Valore catastale	4.337,13	4.337,13	AGENZIA FORESTALE REGIONALE	
25642	TERRENI AGRICOLI	1.2.2.02.13.01.001	Indisponibile	6	4	3.760	PG	CITTA' DI CASTELLO		No	10/07/1975	TRASFERIMENTO A TITOLO GRATUITO	Valore catastale	1.735,50	1.735,50	AGENZIA FORESTALE REGIONALE	
25643	TERRENI AGRICOLI	1.2.2.02.13.01.001	Indisponibile	6	5	1.070	PG	CITTA' DI CASTELLO		No	10/07/1975	TRASFERIMENTO A TITOLO GRATUITO	Valore catastale	494,00	494,00	AGENZIA FORESTALE REGIONALE	
25644	TERRENI AGRICOLI	1.2.2.02.13.01.001	Indisponibile	6	6	32.510	PG	CITTA' DI CASTELLO		No	10/07/1975	TRASFERIMENTO A TITOLO GRATUITO	Valore catastale	1.636,38	1.636,38	AGENZIA FORESTALE REGIONALE	
25645	TERRENI AGRICOLI	1.2.2.02.13.01.001	Indisponibile	6	7	21.250	PG	CITTA' DI CASTELLO		No	10/07/1975	TRASFERIMENTO A TITOLO GRATUITO	Valore catastale	9.808,50	9.808,50	AGENZIA FORESTALE REGIONALE	
25646	TERRENI AGRICOLI	1.2.2.02.13.01.001	Indisponibile	6	8	47.030	PG	CITTA' DI CASTELLO		No	10/07/1975	TRASFERIMENTO A TITOLO GRATUITO	Valore catastale	3.947,13	3.947,13	AGENZIA FORESTALE REGIONALE	
25647	TERRENI AGRICOLI	1.2.2.02.13.01.001	Indisponibile	6	9	6.550	PG	CITTA' DI CASTELLO		No	10/07/1975	TRASFERIMENTO A TITOLO GRATUITO	Valore catastale	2.198,63	2.198,63	AGENZIA FORESTALE REGIONALE	
25648	TERRENI AGRICOLI	1.2.2.02.13.01.001	Indisponibile	6	10	46.090	PG	CITTA' DI CASTELLO		No	10/07/1975	TRASFERIMENTO A TITOLO GRATUITO	Valore catastale	1.933,75	1.933,75	AGENZIA FORESTALE REGIONALE	
25649	TERRENI AGRICOLI	1.2.2.02.13.01.001	Indisponibile	6	11	9.990	PG	CITTA' DI CASTELLO		No	10/07/1975	TRASFERIMENTO A TITOLO GRATUITO	Valore catastale	4.611,75	4.611,75	AGENZIA FORESTALE REGIONALE	
25650	TERRENI AGRICOLI	1.2.2.02.13.01.001	Indisponibile	6	12	71.130	PG	CITTA' DI CASTELLO		No	10/07/1975	TRASFERIMENTO A TITOLO GRATUITO	Valore catastale	4.775,88	4.775,88	AGENZIA FORESTALE REGIONALE	
25651	TERRENI AGRICOLI	1.2.2.02.13.01.001	Indisponibile	6	14	27.980	PG	CITTA' DI CASTELLO		No	10/07/1975	TRASFERIMENTO A TITOLO GRATUITO	Valore catastale	1.408,88	1.408,88	AGENZIA FORESTALE REGIONALE	
25652	TERRENI AGRICOLI	1.2.2.02.13.01.001	Indisponibile	6	15	8.330	PG	CITTA' DI CASTELLO		No	10/07/1975	TRASFERIMENTO A TITOLO GRATUITO	Valore catastale	69,88	69,88	AGENZIA FORESTALE REGIONALE	
25653	TERRENI AGRICOLI	1.2.2.02.13.01.001	Indisponibile	6	16	24.610	PG	CITTA' DI CASTELLO		No	10/07/1975	TRASFERIMENTO A TITOLO GRATUITO	Valore catastale	1.239,88	1.239,88	AGENZIA FORESTALE REGIONALE	
25654	TERRENI AGRICOLI	1.2.2.02.13.01.001	Indisponibile	6	17	17.730	PG	CITTA' DI CASTELLO		No	10/07/1975	TRASFERIMENTO A TITOLO GRATUITO	Valore catastale	8.183,50	8.183,50	AGENZIA FORESTALE REGIONALE	
25655	TERRENI AGRICOLI	1.2.2.02.13.01.001	Indisponibile	6	20	24.490	PG	CITTA' DI CASTELLO		No	10/07/1975	TRASFERIMENTO A TITOLO GRATUITO	Valore catastale	1.644,50	1.644,50	AGENZIA FORESTALE REGIONALE	

Numero Identificativo (da sistema informativo)	Classificazione secondo il piano dei conti dello Stato Patrimoniale in base al D.lgs.118/2011 (Descrizione)	Classificazione secondo il piano dei conti dello Stato Patrimoniale in base al D.lgs.118/2011 (Codice)	Classificazione ai sensi del codice civile (demaniale, disponibile, indisponibile)	Foglio	Particella	Superficie mq	Provincia	Comune	Località	Bene soggetto ad ammortamento	Data di acquisizione	Modalità di acquisizione	Criterio di valutazione secondo i principi del D.lgs 118/2011	Valore dell'immobile secondo i principi del D.lgs 118/2011 al 31/12/2019 (euro)	Valore dell'immobile secondo i principi del D.lgs 118/2011 al 31/12/2018 (euro)	Ente Gestore	Note
25656	TERRENI AGRICOLI	1.2.2.02.13.01.001	Indisponibile	6	21	66.850	PG	CITTA' DI CASTELLO		No	10/07/1975	TRASFERIMENTO A TITOLO GRATUITO	Valore catastale	5.611,13	5.611,13	AGENZIA FORESTALE REGIONALE	
25657	TERRENI AGRICOLI	1.2.2.02.13.01.001	Indisponibile	6	22	92.090	PG	CITTA' DI CASTELLO		No	10/07/1975	TRASFERIMENTO A TITOLO GRATUITO	Valore catastale	7.728,50	7.728,50	AGENZIA FORESTALE REGIONALE	
25658	TERRENI AGRICOLI	1.2.2.02.13.01.001	Indisponibile	6	38	10.600	PG	CITTA' DI CASTELLO		No	10/07/1975	TRASFERIMENTO A TITOLO GRATUITO	Valore catastale	711,75	711,75	AGENZIA FORESTALE REGIONALE	
25659	TERRENI AGRICOLI	1.2.2.02.13.01.001	Indisponibile	17	34	8.880	PG	CITTA' DI CASTELLO		No	10/07/1975	TRASFERIMENTO A TITOLO GRATUITO	Valore catastale	745,88	745,88	AGENZIA FORESTALE REGIONALE	
25660	TERRENI AGRICOLI	1.2.2.02.13.01.001	Indisponibile	17	35	13.330	PG	CITTA' DI CASTELLO		No	10/07/1975	TRASFERIMENTO A TITOLO GRATUITO	Valore catastale	895,38	895,38	AGENZIA FORESTALE REGIONALE	
25661	TERRENI AGRICOLI	1.2.2.02.13.01.001	Indisponibile	22	1	1.200	PG	CITTA' DI CASTELLO		No	10/07/1975	TRASFERIMENTO A TITOLO GRATUITO	Valore catastale	81,25	81,25	AGENZIA FORESTALE REGIONALE	
25662	TERRENI AGRICOLI	1.2.2.02.13.01.001	Indisponibile	22	2	510	PG	CITTA' DI CASTELLO		No	10/07/1975	TRASFERIMENTO A TITOLO GRATUITO	Valore catastale	34,13	34,13	AGENZIA FORESTALE REGIONALE	
25663	TERRENI AGRICOLI	1.2.2.02.13.01.001	Indisponibile	22	3	3.640	PG	CITTA' DI CASTELLO		No	10/07/1975	TRASFERIMENTO A TITOLO GRATUITO	Valore catastale	305,50	305,50	AGENZIA FORESTALE REGIONALE	
25664	TERRENI AGRICOLI	1.2.2.02.13.01.001	Indisponibile	22	4	3.660	PG	CITTA' DI CASTELLO		No	10/07/1975	TRASFERIMENTO A TITOLO GRATUITO	Valore catastale	307,13	307,13	AGENZIA FORESTALE REGIONALE	
25665	TERRENI AGRICOLI	1.2.2.02.13.01.001	Indisponibile	22	5	6.270	PG	CITTA' DI CASTELLO		No	10/07/1975	TRASFERIMENTO A TITOLO GRATUITO	Valore catastale	684,13	684,13	AGENZIA FORESTALE REGIONALE	
25666	TERRENI AGRICOLI	1.2.2.02.13.01.001	Indisponibile	22	6	9.110	PG	CITTA' DI CASTELLO		No	10/07/1975	TRASFERIMENTO A TITOLO GRATUITO	Valore catastale	763,75	763,75	AGENZIA FORESTALE REGIONALE	
25667	TERRENI AGRICOLI	1.2.2.02.13.01.001	Indisponibile	22	7	9.140	PG	CITTA' DI CASTELLO		No	10/07/1975	TRASFERIMENTO A TITOLO GRATUITO	Valore catastale	843,38	843,38	AGENZIA FORESTALE REGIONALE	
25668	TERRENI AGRICOLI	1.2.2.02.13.01.001	Indisponibile	22	8	6.450	PG	CITTA' DI CASTELLO		No	10/07/1975	TRASFERIMENTO A TITOLO GRATUITO	Valore catastale	541,13	541,13	AGENZIA FORESTALE REGIONALE	
25669	TERRENI AGRICOLI	1.2.2.02.13.01.001	Indisponibile	22	9	16.990	PG	CITTA' DI CASTELLO		No	10/07/1975	TRASFERIMENTO A TITOLO GRATUITO	Valore catastale	1.425,13	1.425,13	AGENZIA FORESTALE REGIONALE	
25670	TERRENI AGRICOLI	1.2.2.02.13.01.001	Indisponibile	22	10	4.940	PG	CITTA' DI CASTELLO		No	10/07/1975	TRASFERIMENTO A TITOLO GRATUITO	Valore catastale	248,63	248,63	AGENZIA FORESTALE REGIONALE	
25671	TERRENI AGRICOLI	1.2.2.02.13.01.001	Indisponibile	22	11	1.120	PG	CITTA' DI CASTELLO		No	10/07/1975	TRASFERIMENTO A TITOLO GRATUITO	Valore catastale	121,88	121,88	AGENZIA FORESTALE REGIONALE	
25672	TERRENI AGRICOLI	1.2.2.02.13.01.001	Indisponibile	22	12	3.640	PG	CITTA' DI CASTELLO		No	10/07/1975	TRASFERIMENTO A TITOLO GRATUITO	Valore catastale	763,75	763,75	AGENZIA FORESTALE REGIONALE	
25673	TERRENI AGRICOLI	1.2.2.02.13.01.001	Indisponibile	22	13	286.570	PG	CITTA' DI CASTELLO		No	10/07/1975	TRASFERIMENTO A TITOLO GRATUITO	Valore catastale	31.265,00	31.265,00	AGENZIA FORESTALE REGIONALE	
25674	TERRENI AGRICOLI	1.2.2.02.13.01.001	Indisponibile	22	14	498.920	PG	CITTA' DI CASTELLO		No	10/07/1975	TRASFERIMENTO A TITOLO GRATUITO	Valore catastale	54.432,63	54.432,63	AGENZIA FORESTALE REGIONALE	
25675	TERRENI AGRICOLI	1.2.2.02.13.01.001	Indisponibile	22	15	2.050	PG	CITTA' DI CASTELLO		No	10/07/1975	TRASFERIMENTO A TITOLO GRATUITO	Valore catastale	172,25	172,25	AGENZIA FORESTALE REGIONALE	

Numero Identificativo (da sistema informativo)	Classificazione secondo il piano dei conti dello Stato Patrimoniale in base al D.lgs.118/2011 (Descrizione)	Classificazione secondo il piano dei conti dello Stato Patrimoniale in base al D.lgs.118/2011 (Codice)	Classificazione ai sensi del codice civile (demaniale, disponibile, indisponibile)	Foglio	Particella	Superficie mq	Provincia	Comune	Località	Bene soggetto ad ammortamento	Data di acquisizione	Modalità di acquisizione	Criterio di valutazione secondo i principi del D.lgs 118/2011	Valore dell'immobile secondo i principi del D.lgs 118/2011 al 31/12/2019 (euro)	Valore dell'immobile secondo i principi del D.lgs 118/2011 al 31/12/2018 (euro)	Ente Gestore	Note
25676	TERRENI AGRICOLI	1.2.2.02.13.01.001	Indisponibile	22	16	4.040	PG	CITTA' DI CASTELLO		No	10/07/1975	TRASFERIMENTO A TITOLO GRATUITO	Valore catastale	339,63	339,63	AGENZIA FORESTALE REGIONALE	
25677	TERRENI AGRICOLI	1.2.2.02.13.01.001	Indisponibile	22	17	5.300	PG	CITTA' DI CASTELLO		No	10/07/1975	TRASFERIMENTO A TITOLO GRATUITO	Valore catastale	1.111,50	1.111,50	AGENZIA FORESTALE REGIONALE	
25678	TERRENI AGRICOLI	1.2.2.02.13.01.001	Indisponibile	22	18	5.790	PG	CITTA' DI CASTELLO		No	10/07/1975	TRASFERIMENTO A TITOLO GRATUITO	Valore catastale	388,38	388,38	AGENZIA FORESTALE REGIONALE	
25679	TERRENI AGRICOLI	1.2.2.02.13.01.001	Indisponibile	22	19	5.360	PG	CITTA' DI CASTELLO		No	10/07/1975	TRASFERIMENTO A TITOLO GRATUITO	Valore catastale	450,13	450,13	AGENZIA FORESTALE REGIONALE	
25680	TERRENI AGRICOLI	1.2.2.02.13.01.001	Indisponibile	22	20	64.480	PG	CITTA' DI CASTELLO		No	10/07/1975	TRASFERIMENTO A TITOLO GRATUITO	Valore catastale	4.329,00	4.329,00	AGENZIA FORESTALE REGIONALE	
25681	TERRENI AGRICOLI	1.2.2.02.13.01.001	Indisponibile	22	21	630	PG	CITTA' DI CASTELLO		No	10/07/1975	TRASFERIMENTO A TITOLO GRATUITO	Valore catastale	211,25	211,25	AGENZIA FORESTALE REGIONALE	
25682	TERRENI AGRICOLI	1.2.2.02.13.01.001	Indisponibile	22	22	1.420	PG	CITTA' DI CASTELLO		No	10/07/1975	TRASFERIMENTO A TITOLO GRATUITO	Valore catastale	476,13	476,13	AGENZIA FORESTALE REGIONALE	
25683	TERRENI AGRICOLI	1.2.2.02.13.01.001	Indisponibile	22	23	91	PG	CITTA' DI CASTELLO		No	10/07/1975	TRASFERIMENTO A TITOLO GRATUITO	Valore catastale	6,50	6,50	AGENZIA FORESTALE REGIONALE	
25684	TERRENI AGRICOLI	1.2.2.02.13.01.001	Indisponibile	22	24	1.010	PG	CITTA' DI CASTELLO		No	10/07/1975	TRASFERIMENTO A TITOLO GRATUITO	Valore catastale	339,63	339,63	AGENZIA FORESTALE REGIONALE	
25685	TERRENI AGRICOLI	1.2.2.02.13.01.001	Indisponibile	22	25	37.730	PG	CITTA' DI CASTELLO		No	10/07/1975	TRASFERIMENTO A TITOLO GRATUITO	Valore catastale	7.915,38	7.915,38	AGENZIA FORESTALE REGIONALE	
25686	TERRENI AGRICOLI	1.2.2.02.13.01.001	Indisponibile	26	1	40.210	PG	CITTA' DI CASTELLO		No	10/07/1975	TRASFERIMENTO A TITOLO GRATUITO	Valore catastale	3.375,13	3.375,13	AGENZIA FORESTALE REGIONALE	
25687	TERRENI AGRICOLI	1.2.2.02.13.01.001	Indisponibile	26	2	2.960	PG	CITTA' DI CASTELLO		No	10/07/1975	TRASFERIMENTO A TITOLO GRATUITO	Valore catastale	992,88	992,88	AGENZIA FORESTALE REGIONALE	
25688	TERRENI AGRICOLI	1.2.2.02.13.01.001	Indisponibile	26	3	1.670	PG	CITTA' DI CASTELLO		No	10/07/1975	TRASFERIMENTO A TITOLO GRATUITO	Valore catastale	560,63	560,63	AGENZIA FORESTALE REGIONALE	
25689	TERRENI AGRICOLI	1.2.2.02.13.01.001	Indisponibile	26	4	6.930	PG	CITTA' DI CASTELLO		No	10/07/1975	TRASFERIMENTO A TITOLO GRATUITO	Valore catastale	3.198,00	3.198,00	AGENZIA FORESTALE REGIONALE	
25690	TERRENI AGRICOLI	1.2.2.02.13.01.001	Indisponibile	26	5	6.460	PG	CITTA' DI CASTELLO		No	10/07/1975	TRASFERIMENTO A TITOLO GRATUITO	Valore catastale	433,88	433,88	AGENZIA FORESTALE REGIONALE	
25691	TERRENI AGRICOLI	1.2.2.02.13.01.001	Indisponibile	26	6	290	PG	CITTA' DI CASTELLO		No	10/07/1975	TRASFERIMENTO A TITOLO GRATUITO	Valore catastale	24,38	24,38	AGENZIA FORESTALE REGIONALE	
25692	TERRENI AGRICOLI	1.2.2.02.13.01.001	Indisponibile	26	7	620	PG	CITTA' DI CASTELLO		No	10/07/1975	TRASFERIMENTO A TITOLO GRATUITO	Valore catastale	286,00	286,00	AGENZIA FORESTALE REGIONALE	
25693	TERRENI AGRICOLI	1.2.2.02.13.01.001	Indisponibile	26	8	1.600	PG	CITTA' DI CASTELLO		No	10/07/1975	TRASFERIMENTO A TITOLO GRATUITO	Valore catastale	134,88	134,88	AGENZIA FORESTALE REGIONALE	
25694	TERRENI AGRICOLI	1.2.2.02.13.01.001	Indisponibile	26	9	1.340	PG	CITTA' DI CASTELLO		No	10/07/1975	TRASFERIMENTO A TITOLO GRATUITO	Valore catastale	619,13	619,13	AGENZIA FORESTALE REGIONALE	Variazione di coltura anno 2017
25695	TERRENI AGRICOLI	1.2.2.02.13.01.001	Indisponibile	26	10	4.840	PG	CITTA' DI CASTELLO		No	10/07/1975	TRASFERIMENTO A TITOLO GRATUITO	Valore catastale	406,25	406,25	AGENZIA FORESTALE REGIONALE	

Numero Identificativo (da sistema informativo)	Classificazione secondo il piano dei conti dello Stato Patrimoniale in base al D.lgs.118/2011 (Descrizione)	Classificazione secondo il piano dei conti dello Stato Patrimoniale in base al D.lgs.118/2011 (Codice)	Classificazione ai sensi del codice civile (demaniale, disponibile, indisponibile)	Foglio	Particella	Superficie mq	Provincia	Comune	Località	Bene soggetto ad ammortamento	Data di acquisizione	Modalità di acquisizione	Criterio di valutazione secondo i principi del D.lgs 118/2011	Valore dell'immobile secondo i principi del D.lgs 118/2011 al 31/12/2019 (euro)	Valore dell'immobile secondo i principi del D.lgs 118/2011 al 31/12/2018 (euro)	Ente Gestore	Note
25696	TERRENI AGRICOLI	1.2.2.02.13.01.001	Indisponibile	26	11	4.620	PG	CITTA' DI CASTELLO		No	10/07/1975	TRASFERIMENTO A TITOLO GRATUITO	Valore catastale	2.132,00	2.132,00	AGENZIA FORESTALE REGIONALE	
25697	TERRENI AGRICOLI	1.2.2.02.13.01.001	Indisponibile	26	12	26.470	PG	CITTA' DI CASTELLO		No	10/07/1975	TRASFERIMENTO A TITOLO GRATUITO	Valore catastale	2.221,38	2.221,38	AGENZIA FORESTALE REGIONALE	
25698	TERRENI AGRICOLI	1.2.2.02.13.01.001	Indisponibile	26	13	2.940	PG	CITTA' DI CASTELLO		No	10/07/1975	TRASFERIMENTO A TITOLO GRATUITO	Valore catastale	1.356,88	1.356,88	AGENZIA FORESTALE REGIONALE	
25699	TERRENI AGRICOLI	1.2.2.02.13.01.001	Indisponibile	26	14	7.050	PG	CITTA' DI CASTELLO		No	10/07/1975	TRASFERIMENTO A TITOLO GRATUITO	Valore catastale	3.254,88	3.254,88	AGENZIA FORESTALE REGIONALE	
25700	TERRENI AGRICOLI	1.2.2.02.13.01.001	Indisponibile	26	15	650	PG	CITTA' DI CASTELLO		No	10/07/1975	TRASFERIMENTO A TITOLO GRATUITO	Valore catastale	43,88	43,88	AGENZIA FORESTALE REGIONALE	
25701	TERRENI AGRICOLI	1.2.2.02.13.01.001	Indisponibile	26	16	5.150	PG	CITTA' DI CASTELLO		No	10/07/1975	TRASFERIMENTO A TITOLO GRATUITO	Valore catastale	1.729,00	1.729,00	AGENZIA FORESTALE REGIONALE	
25702	TERRENI AGRICOLI	1.2.2.02.13.01.001	Indisponibile	26	17	24.990	PG	CITTA' DI CASTELLO		No	10/07/1975	TRASFERIMENTO A TITOLO GRATUITO	Valore catastale	1.678,63	1.678,63	AGENZIA FORESTALE REGIONALE	
25703	TERRENI AGRICOLI	1.2.2.02.13.01.001	Indisponibile	26	18	1.730	PG	CITTA' DI CASTELLO		No	10/07/1975	TRASFERIMENTO A TITOLO GRATUITO	Valore catastale	580,13	580,13	AGENZIA FORESTALE REGIONALE	
25704	TERRENI AGRICOLI	1.2.2.02.13.01.001	Indisponibile	26	19	5.600	PG	CITTA' DI CASTELLO		No	10/07/1975	TRASFERIMENTO A TITOLO GRATUITO	Valore catastale	2.585,38	2.585,38	AGENZIA FORESTALE REGIONALE	
25705	TERRENI AGRICOLI	1.2.2.02.13.01.001	Indisponibile	26	20	34.380	PG	CITTA' DI CASTELLO		No	10/07/1975	TRASFERIMENTO A TITOLO GRATUITO	Valore catastale	2.307,50	2.307,50	AGENZIA FORESTALE REGIONALE	
25706	TERRENI AGRICOLI	1.2.2.02.13.01.001	Indisponibile	26	21	67.200	PG	CITTA' DI CASTELLO		No	10/07/1975	TRASFERIMENTO A TITOLO GRATUITO	Valore catastale	5.640,38	5.640,38	AGENZIA FORESTALE REGIONALE	
25707	TERRENI AGRICOLI	1.2.2.02.13.01.001	Indisponibile	26	22	330.230	PG	CITTA' DI CASTELLO		No	10/07/1975	TRASFERIMENTO A TITOLO GRATUITO	Valore catastale	22.171,50	22.171,50	AGENZIA FORESTALE REGIONALE	
25708	TERRENI AGRICOLI	1.2.2.02.13.01.001	Indisponibile	26	23	4.000	PG	CITTA' DI CASTELLO		No	10/07/1975	TRASFERIMENTO A TITOLO GRATUITO	Valore catastale	1.846,00	1.846,00	AGENZIA FORESTALE REGIONALE	
25709	TERRENI AGRICOLI	1.2.2.02.13.01.001	Indisponibile	26	24	410	PG	CITTA' DI CASTELLO		No	10/07/1975	TRASFERIMENTO A TITOLO GRATUITO	Valore catastale	0,00	0,00	AGENZIA FORESTALE REGIONALE	
25710	TERRENI AGRICOLI	1.2.2.02.13.01.001	Indisponibile	26	25	306.020	PG	CITTA' DI CASTELLO		No	10/07/1975	TRASFERIMENTO A TITOLO GRATUITO	Valore catastale	25.683,13	25.683,13	AGENZIA FORESTALE REGIONALE	
25711	TERRENI AGRICOLI	1.2.2.02.13.01.001	Indisponibile	26	26	28.470	PG	CITTA' DI CASTELLO		No	10/07/1975	TRASFERIMENTO A TITOLO GRATUITO	Valore catastale	2.388,75	2.388,75	AGENZIA FORESTALE REGIONALE	
25712	TERRENI AGRICOLI	1.2.2.02.13.01.001	Indisponibile	26	27	14.790	PG	CITTA' DI CASTELLO		No	10/07/1975	TRASFERIMENTO A TITOLO GRATUITO	Valore catastale	1.613,63	1.613,63	AGENZIA FORESTALE REGIONALE	
25713	TERRENI AGRICOLI	1.2.2.02.13.01.001	Indisponibile	26	28	600	PG	CITTA' DI CASTELLO		No	10/07/1975	TRASFERIMENTO A TITOLO GRATUITO	Valore catastale	24,38	24,38	AGENZIA FORESTALE REGIONALE	
25714	TERRENI AGRICOLI	1.2.2.02.13.01.001	Indisponibile	26	29	3.040	PG	CITTA' DI CASTELLO		No	10/07/1975	TRASFERIMENTO A TITOLO GRATUITO	Valore catastale	1.404,00	1.404,00	AGENZIA FORESTALE REGIONALE	
25715	TERRENI AGRICOLI	1.2.2.02.13.01.001	Indisponibile	26	30	2.350	PG	CITTA' DI CASTELLO		No	10/07/1975	TRASFERIMENTO A TITOLO GRATUITO	Valore catastale	157,63	157,63	AGENZIA FORESTALE REGIONALE	

Numero Identificativo (da sistema informativo)	Classificazione secondo il piano dei conti dello Stato Patrimoniale in base al D.lgs.118/2011 (Descrizione)	Classificazione secondo il piano dei conti dello Stato Patrimoniale in base al D.lgs.118/2011 (Codice)	Classificazione ai sensi del codice civile (demaniale, disponibile, indisponibile)	Foglio	Particella	Superficie mq	Provincia	Comune	Località	Bene soggetto ad ammortamento	Data di acquisizione	Modalità di acquisizione	Criterio di valutazione secondo i principi del D.lgs 118/2011	Valore dell'immobile secondo i principi del D.lgs 118/2011 al 31/12/2019 (euro)	Valore dell'immobile secondo i principi del D.lgs 118/2011 al 31/12/2018 (euro)	Ente Gestore	Note
25716	TERRENI AGRICOLI	1.2.2.02.13.01.001	Indisponibile	26	31	90.690	PG	CITTA' DI CASTELLO		No	10/07/1975	TRASFERIMENTO A TITOLO GRATUITO	Valore catastale	6.088,88	6.088,88	AGENZIA FORESTALE REGIONALE	
25717	TERRENI AGRICOLI	1.2.2.02.13.01.001	Indisponibile	26	32	2.940	PG	CITTA' DI CASTELLO		No	10/07/1975	TRASFERIMENTO A TITOLO GRATUITO	Valore catastale	1.356,88	1.356,88	AGENZIA FORESTALE REGIONALE	
25718	TERRENI AGRICOLI	1.2.2.02.13.01.001	Indisponibile	26	33	2.860	PG	CITTA' DI CASTELLO		No	10/07/1975	TRASFERIMENTO A TITOLO GRATUITO	Valore catastale	191,75	191,75	AGENZIA FORESTALE REGIONALE	
25719	TERRENI AGRICOLI	1.2.2.02.13.01.001	Indisponibile	26	34	5.950	PG	CITTA' DI CASTELLO		No	10/07/1975	TRASFERIMENTO A TITOLO GRATUITO	Valore catastale	2.746,25	2.746,25	AGENZIA FORESTALE REGIONALE	
25720	TERRENI AGRICOLI	1.2.2.02.13.01.001	Indisponibile	26	35	1.880	PG	CITTA' DI CASTELLO		No	10/07/1975	TRASFERIMENTO A TITOLO GRATUITO	Valore catastale	867,75	867,75	AGENZIA FORESTALE REGIONALE	
25721	TERRENI AGRICOLI	1.2.2.02.13.01.001	Indisponibile	26	36	2.200	PG	CITTA' DI CASTELLO		No	10/07/1975	TRASFERIMENTO A TITOLO GRATUITO	Valore catastale	147,88	147,88	AGENZIA FORESTALE REGIONALE	
25722	TERRENI AGRICOLI	1.2.2.02.13.01.001	Indisponibile	27	1	5.650	PG	CITTA' DI CASTELLO		No	10/07/1975	TRASFERIMENTO A TITOLO GRATUITO	Valore catastale	1.896,38	1.896,38	AGENZIA FORESTALE REGIONALE	
25723	TERRENI AGRICOLI	1.2.2.02.13.01.001	Indisponibile	27	2	5.220	PG	CITTA' DI CASTELLO		No	10/07/1975	TRASFERIMENTO A TITOLO GRATUITO	Valore catastale	351,00	351,00	AGENZIA FORESTALE REGIONALE	
25724	TERRENI AGRICOLI	1.2.2.02.13.01.001	Indisponibile	27	3	8.090	PG	CITTA' DI CASTELLO		No	10/07/1975	TRASFERIMENTO A TITOLO GRATUITO	Valore catastale	2.715,38	2.715,38	AGENZIA FORESTALE REGIONALE	
25725	TERRENI AGRICOLI	1.2.2.02.13.01.001	Indisponibile	27	4	60.070	PG	CITTA' DI CASTELLO		No	10/07/1975	TRASFERIMENTO A TITOLO GRATUITO	Valore catastale	4.033,25	4.033,25	AGENZIA FORESTALE REGIONALE	
25726	TERRENI AGRICOLI	1.2.2.02.13.01.001	Indisponibile	27	5	6.000	PG	CITTA' DI CASTELLO		No	10/07/1975	TRASFERIMENTO A TITOLO GRATUITO	Valore catastale	2.769,00	2.769,00	AGENZIA FORESTALE REGIONALE	
25727	TERRENI AGRICOLI	1.2.2.02.13.01.001	Indisponibile	27	6	4.170	PG	CITTA' DI CASTELLO		No	10/07/1975	TRASFERIMENTO A TITOLO GRATUITO	Valore catastale	1.924,00	1.924,00	AGENZIA FORESTALE REGIONALE	
25728	TERRENI AGRICOLI	1.2.2.02.13.01.001	Indisponibile	27	7	2.250	PG	CITTA' DI CASTELLO		No	10/07/1975	TRASFERIMENTO A TITOLO GRATUITO	Valore catastale	94,25	94,25	AGENZIA FORESTALE REGIONALE	
25729	TERRENI AGRICOLI	1.2.2.02.13.01.001	Indisponibile	27	8	311.980	PG	CITTA' DI CASTELLO		No	10/07/1975	TRASFERIMENTO A TITOLO GRATUITO	Valore catastale	34.037,25	34.037,25	AGENZIA FORESTALE REGIONALE	
25730	TERRENI AGRICOLI	1.2.2.02.13.01.001	Indisponibile	27	9	7.270	PG	CITTA' DI CASTELLO		No	10/07/1975	TRASFERIMENTO A TITOLO GRATUITO	Valore catastale	2.440,75	2.440,75	AGENZIA FORESTALE REGIONALE	
25731	TERRENI AGRICOLI	1.2.2.02.13.01.001	Indisponibile	27	10	11.640	PG	CITTA' DI CASTELLO		No	10/07/1975	TRASFERIMENTO A TITOLO GRATUITO	Valore catastale	5.372,25	5.372,25	AGENZIA FORESTALE REGIONALE	
25732	TERRENI AGRICOLI	1.2.2.02.13.01.001	Indisponibile	27	12	1.120	PG	CITTA' DI CASTELLO		No	10/07/1975	TRASFERIMENTO A TITOLO GRATUITO	Valore catastale	375,38	375,38	AGENZIA FORESTALE REGIONALE	
25733	TERRENI AGRICOLI	1.2.2.02.13.01.001	Indisponibile	27	13	1.360	PG	CITTA' DI CASTELLO		No	10/07/1975	TRASFERIMENTO A TITOLO GRATUITO	Valore catastale	456,63	456,63	AGENZIA FORESTALE REGIONALE	
25734	TERRENI AGRICOLI	1.2.2.02.13.01.001	Indisponibile	27	14	2.540	PG	CITTA' DI CASTELLO		No	10/07/1975	TRASFERIMENTO A TITOLO GRATUITO	Valore catastale	107,25	107,25	AGENZIA FORESTALE REGIONALE	
25735	TERRENI AGRICOLI	1.2.2.02.13.01.001	Indisponibile	27	15	59.770	PG	CITTA' DI CASTELLO		No	10/07/1975	TRASFERIMENTO A TITOLO GRATUITO	Valore catastale	4.012,13	4.012,13	AGENZIA FORESTALE REGIONALE	

Numero Identificativo (da sistema informativo)	Classificazione secondo il piano dei conti dello Stato Patrimoniale in base al D.lgs.118/2011 (Descrizione)	Classificazione secondo il piano dei conti dello Stato Patrimoniale in base al D.lgs.118/2011 (Codice)	Classificazione ai sensi del codice civile (demaniale, disponibile, indisponibile)	Foglio	Particella	Superficie mq	Provincia	Comune	Località	Bene soggetto ad ammortamento	Data di acquisizione	Modalità di acquisizione	Criterio di valutazione secondo i principi del D.lgs 118/2011	Valore dell'immobile secondo i principi del D.lgs 118/2011 al 31/12/2019 (euro)	Valore dell'immobile secondo i principi del D.lgs 118/2011 al 31/12/2018 (euro)	Ente Gestore	Note
25736	TERRENI AGRICOLI	1.2.2.02.13.01.001	Indisponibile	27	16	2.710	PG	CITTA' DI CASTELLO		No	10/07/1975	TRASFERIMENTO A TITOLO GRATUITO	Valore catastale	910,00	910,00	AGENZIA FORESTALE REGIONALE	
25737	TERRENI AGRICOLI	1.2.2.02.13.01.001	Indisponibile	27	17	950	PG	CITTA' DI CASTELLO		No	10/07/1975	TRASFERIMENTO A TITOLO GRATUITO	Valore catastale	40,63	40,63	AGENZIA FORESTALE REGIONALE	
25738	TERRENI AGRICOLI	1.2.2.02.13.01.001	Indisponibile	27	18	7.610	PG	CITTA' DI CASTELLO		No	10/07/1975	TRASFERIMENTO A TITOLO GRATUITO	Valore catastale	3.513,25	3.513,25	AGENZIA FORESTALE REGIONALE	
25739	TERRENI AGRICOLI	1.2.2.02.13.01.001	Indisponibile	27	19	3.860	PG	CITTA' DI CASTELLO		No	10/07/1975	TRASFERIMENTO A TITOLO GRATUITO	Valore catastale	162,50	162,50	AGENZIA FORESTALE REGIONALE	
25740	TERRENI AGRICOLI	1.2.2.02.13.01.001	Indisponibile	27	20	1.490	PG	CITTA' DI CASTELLO		No	10/07/1975	TRASFERIMENTO A TITOLO GRATUITO	Valore catastale	500,50	500,50	AGENZIA FORESTALE REGIONALE	
25741	TERRENI AGRICOLI	1.2.2.02.13.01.001	Indisponibile	27	21	2.660	PG	CITTA' DI CASTELLO		No	10/07/1975	TRASFERIMENTO A TITOLO GRATUITO	Valore catastale	178,75	178,75	AGENZIA FORESTALE REGIONALE	
25742	TERRENI AGRICOLI	1.2.2.02.13.01.001	Indisponibile	27	22	1.600	PG	CITTA' DI CASTELLO		No	10/07/1975	TRASFERIMENTO A TITOLO GRATUITO	Valore catastale	737,75	737,75	AGENZIA FORESTALE REGIONALE	
25743	TERRENI AGRICOLI	1.2.2.02.13.01.001	Indisponibile	27	23	27.600	PG	CITTA' DI CASTELLO		No	10/07/1975	TRASFERIMENTO A TITOLO GRATUITO	Valore catastale	9.265,75	9.265,75	AGENZIA FORESTALE REGIONALE	
25744	TERRENI AGRICOLI	1.2.2.02.13.01.001	Indisponibile	27	24	4.740	PG	CITTA' DI CASTELLO		No	10/07/1975	TRASFERIMENTO A TITOLO GRATUITO	Valore catastale	79,63	79,63	AGENZIA FORESTALE REGIONALE	
25745	TERRENI AGRICOLI	1.2.2.02.13.01.001	Indisponibile	27	25	45.060	PG	CITTA' DI CASTELLO		No	10/07/1975	TRASFERIMENTO A TITOLO GRATUITO	Valore catastale	3.781,38	3.781,38	AGENZIA FORESTALE REGIONALE	
25746	TERRENI AGRICOLI	1.2.2.02.13.01.001	Indisponibile	27	26	1.320	PG	CITTA' DI CASTELLO		No	10/07/1975	TRASFERIMENTO A TITOLO GRATUITO	Valore catastale	443,63	443,63	AGENZIA FORESTALE REGIONALE	
25747	TERRENI AGRICOLI	1.2.2.02.13.01.001	Indisponibile	27	27	6.820	PG	CITTA' DI CASTELLO		No	10/07/1975	TRASFERIMENTO A TITOLO GRATUITO	Valore catastale	3.147,63	3.147,63	AGENZIA FORESTALE REGIONALE	
25748	TERRENI AGRICOLI	1.2.2.02.13.01.001	Indisponibile	27	28	7.510	PG	CITTA' DI CASTELLO		No	10/07/1975	TRASFERIMENTO A TITOLO GRATUITO	Valore catastale	3.466,13	3.466,13	AGENZIA FORESTALE REGIONALE	
25749	TERRENI AGRICOLI	1.2.2.02.13.01.001	Indisponibile	27	29	3.640	PG	CITTA' DI CASTELLO		No	10/07/1975	TRASFERIMENTO A TITOLO GRATUITO	Valore catastale	305,50	305,50	AGENZIA FORESTALE REGIONALE	
25750	TERRENI AGRICOLI	1.2.2.02.13.01.001	Indisponibile	27	31	760	PG	CITTA' DI CASTELLO		No	10/07/1975	TRASFERIMENTO A TITOLO GRATUITO	Valore catastale	351,00	351,00	AGENZIA FORESTALE REGIONALE	
25751	TERRENI AGRICOLI	1.2.2.02.13.01.001	Indisponibile	27	32	7.470	PG	CITTA' DI CASTELLO		No	10/07/1975	TRASFERIMENTO A TITOLO GRATUITO	Valore catastale	125,13	125,13	AGENZIA FORESTALE REGIONALE	
25752	TERRENI AGRICOLI	1.2.2.02.13.01.001	Indisponibile	27	33	250	PG	CITTA' DI CASTELLO		No	10/07/1975	TRASFERIMENTO A TITOLO GRATUITO	Valore catastale	4,88	4,88	AGENZIA FORESTALE REGIONALE	
25753	TERRENI AGRICOLI	1.2.2.02.13.01.001	Indisponibile	27	34	1.270	PG	CITTA' DI CASTELLO		No	10/07/1975	TRASFERIMENTO A TITOLO GRATUITO	Valore catastale	84,50	84,50	AGENZIA FORESTALE REGIONALE	
25754	TERRENI AGRICOLI	1.2.2.02.13.01.001	Indisponibile	27	35	1.880	PG	CITTA' DI CASTELLO		No	10/07/1975	TRASFERIMENTO A TITOLO GRATUITO	Valore catastale	867,75	867,75	AGENZIA FORESTALE REGIONALE	
25755	TERRENI AGRICOLI	1.2.2.02.13.01.001	Indisponibile	27	36	590	PG	CITTA' DI CASTELLO		No	10/07/1975	TRASFERIMENTO A TITOLO GRATUITO	Valore catastale	9,75	9,75	AGENZIA FORESTALE REGIONALE	

Numero Identificativo (da sistema informativo)	Classificazione secondo il piano dei conti dello Stato Patrimoniale in base al D.lgs.118/2011 (Descrizione)	Classificazione secondo il piano dei conti dello Stato Patrimoniale in base al D.lgs.118/2011 (Codice)	Classificazione ai sensi del codice civile (demaniale, disponibile, indisponibile)	Foglio	Particella	Superficie mq	Provincia	Comune	Località	Bene soggetto ad ammortamento	Data di acquisizione	Modalità di acquisizione	Criterio di valutazione secondo i principi del D.lgs 118/2011	Valore dell'immobile secondo i principi del D.lgs 118/2011 al 31/12/2019 (euro)	Valore dell'immobile secondo i principi del D.lgs 118/2011 al 31/12/2018 (euro)	Ente Gestore	Note
25756	TERRENI AGRICOLI	1.2.2.02.13.01.001	Indisponibile	27	37	2.290	PG	CITTA' DI CASTELLO		No	10/07/1975	TRASFERIMENTO A TITOLO GRATUITO	Valore catastale	1.056,25	1.056,25	AGENZIA FORESTALE REGIONALE	
25757	TERRENI AGRICOLI	1.2.2.02.13.01.001	Indisponibile	27	38	3.600	PG	CITTA' DI CASTELLO		No	10/07/1975	TRASFERIMENTO A TITOLO GRATUITO	Valore catastale	1.662,38	1.662,38	AGENZIA FORESTALE REGIONALE	
25758	TERRENI AGRICOLI	1.2.2.02.13.01.001	Indisponibile	27	39	75.730	PG	CITTA' DI CASTELLO		No	10/07/1975	TRASFERIMENTO A TITOLO GRATUITO	Valore catastale	5.084,63	5.084,63	AGENZIA FORESTALE REGIONALE	
25759	TERRENI AGRICOLI	1.2.2.02.13.01.001	Indisponibile	27	40	1.860	PG	CITTA' DI CASTELLO		No	10/07/1975	TRASFERIMENTO A TITOLO GRATUITO	Valore catastale	624,00	624,00	AGENZIA FORESTALE REGIONALE	
25760	TERRENI AGRICOLI	1.2.2.02.13.01.001	Indisponibile	27	41	19.050	PG	CITTA' DI CASTELLO		No	10/07/1975	TRASFERIMENTO A TITOLO GRATUITO	Valore catastale	1.278,88	1.278,88	AGENZIA FORESTALE REGIONALE	
25761	TERRENI AGRICOLI	1.2.2.02.13.01.001	Indisponibile	27	42	3.530	PG	CITTA' DI CASTELLO		No	10/07/1975	TRASFERIMENTO A TITOLO GRATUITO	Valore catastale	58,50	58,50	AGENZIA FORESTALE REGIONALE	
25762	TERRENI AGRICOLI	1.2.2.02.13.01.001	Indisponibile	27	43	3.280	PG	CITTA' DI CASTELLO		No	10/07/1975	TRASFERIMENTO A TITOLO GRATUITO	Valore catastale	1.101,75	1.101,75	AGENZIA FORESTALE REGIONALE	
25763	TERRENI AGRICOLI	1.2.2.02.13.01.001	Indisponibile	27	44	5.400	PG	CITTA' DI CASTELLO		No	10/07/1975	TRASFERIMENTO A TITOLO GRATUITO	Valore catastale	362,38	362,38	AGENZIA FORESTALE REGIONALE	
25764	TERRENI AGRICOLI	1.2.2.02.13.01.001	Indisponibile	27	45	1.940	PG	CITTA' DI CASTELLO		No	10/07/1975	TRASFERIMENTO A TITOLO GRATUITO	Valore catastale	32,50	32,50	AGENZIA FORESTALE REGIONALE	
25765	TERRENI AGRICOLI	1.2.2.02.13.01.001	Indisponibile	27	46	2.420	PG	CITTA' DI CASTELLO		No	10/07/1975	TRASFERIMENTO A TITOLO GRATUITO	Valore catastale	1.116,38	1.116,38	AGENZIA FORESTALE REGIONALE	
25766	TERRENI AGRICOLI	1.2.2.02.13.01.001	Indisponibile	27	47	1.680	PG	CITTA' DI CASTELLO		No	10/07/1975	TRASFERIMENTO A TITOLO GRATUITO	Valore catastale	141,38	141,38	AGENZIA FORESTALE REGIONALE	
25767	TERRENI AGRICOLI	1.2.2.02.13.01.001	Indisponibile	27	48	21.240	PG	CITTA' DI CASTELLO		No	10/07/1975	TRASFERIMENTO A TITOLO GRATUITO	Valore catastale	7.130,50	7.130,50	AGENZIA FORESTALE REGIONALE	
25768	TERRENI AGRICOLI	1.2.2.02.13.01.001	Indisponibile	27	49	69.410	PG	CITTA' DI CASTELLO		No	10/07/1975	TRASFERIMENTO A TITOLO GRATUITO	Valore catastale	4.660,50	4.660,50	AGENZIA FORESTALE REGIONALE	
25769	TERRENI AGRICOLI	1.2.2.02.13.01.001	Indisponibile	27	50	66.330	PG	CITTA' DI CASTELLO		No	10/07/1975	TRASFERIMENTO A TITOLO GRATUITO	Valore catastale	4.454,13	4.454,13	AGENZIA FORESTALE REGIONALE	
25770	TERRENI AGRICOLI	1.2.2.02.13.01.001	Indisponibile	27	51	17.740	PG	CITTA' DI CASTELLO		No	10/07/1975	TRASFERIMENTO A TITOLO GRATUITO	Valore catastale	744,25	744,25	AGENZIA FORESTALE REGIONALE	
25771	TERRENI AGRICOLI	1.2.2.02.13.01.001	Indisponibile	27	52	3.840	PG	CITTA' DI CASTELLO		No	10/07/1975	TRASFERIMENTO A TITOLO GRATUITO	Valore catastale	160,88	160,88	AGENZIA FORESTALE REGIONALE	
25772	TERRENI AGRICOLI	1.2.2.02.13.01.001	Indisponibile	27	53	8.410	PG	CITTA' DI CASTELLO		No	10/07/1975	TRASFERIMENTO A TITOLO GRATUITO	Valore catastale	2.822,63	2.822,63	AGENZIA FORESTALE REGIONALE	
25773	TERRENI AGRICOLI	1.2.2.02.13.01.001	Indisponibile	27	54	6.620	PG	CITTA' DI CASTELLO		No	10/07/1975	TRASFERIMENTO A TITOLO GRATUITO	Valore catastale	445,25	445,25	AGENZIA FORESTALE REGIONALE	
25774	TERRENI AGRICOLI	1.2.2.02.13.01.001	Indisponibile	27	55	850	PG	CITTA' DI CASTELLO		No	10/07/1975	TRASFERIMENTO A TITOLO GRATUITO	Valore catastale	286,00	286,00	AGENZIA FORESTALE REGIONALE	
25775	TERRENI AGRICOLI	1.2.2.02.13.01.001	Indisponibile	27	56	810	PG	CITTA' DI CASTELLO		No	10/07/1975	TRASFERIMENTO A TITOLO GRATUITO	Valore catastale	373,75	373,75	AGENZIA FORESTALE REGIONALE	

Numero Identificativo (da sistema informativo)	Classificazione secondo il piano dei conti dello Stato Patrimoniale in base al D.lgs.118/2011 (Descrizione)	Classificazione secondo il piano dei conti dello Stato Patrimoniale in base al D.lgs.118/2011 (Codice)	Classificazione ai sensi del codice civile (demaniale, disponibile, indisponibile)	Foglio	Particella	Superficie mq	Provincia	Comune	Località	Bene soggetto ad ammortamento	Data di acquisizione	Modalità di acquisizione	Criterio di valutazione secondo i principi del D.lgs 118/2011	Valore dell'immobile secondo i principi del D.lgs 118/2011 al 31/12/2019 (euro)	Valore dell'immobile secondo i principi del D.lgs 118/2011 al 31/12/2018 (euro)	Ente Gestore	Note
25776	TERRENI AGRICOLI	1.2.2.02.13.01.001	Indisponibile	27	57	2.400	PG	CITTA' DI CASTELLO		No	10/07/1975	TRASFERIMENTO A TITOLO GRATUITO	Valore catastale	1.108,25	1.108,25	AGENZIA FORESTALE REGIONALE	
25777	TERRENI AGRICOLI	1.2.2.02.13.01.001	Indisponibile	27	58	12.160	PG	CITTA' DI CASTELLO		No	10/07/1975	TRASFERIMENTO A TITOLO GRATUITO	Valore catastale	204,75	204,75	AGENZIA FORESTALE REGIONALE	
25778	TERRENI AGRICOLI	1.2.2.02.13.01.001	Indisponibile	27	59	4.340	PG	CITTA' DI CASTELLO		No	10/07/1975	TRASFERIMENTO A TITOLO GRATUITO	Valore catastale	73,13	73,13	AGENZIA FORESTALE REGIONALE	
25779	TERRENI AGRICOLI	1.2.2.02.13.01.001	Indisponibile	27	60	2.280	PG	CITTA' DI CASTELLO		No	10/07/1975	TRASFERIMENTO A TITOLO GRATUITO	Valore catastale	39,00	39,00	AGENZIA FORESTALE REGIONALE	
25780	TERRENI AGRICOLI	1.2.2.02.13.01.001	Indisponibile	27	61	110.740	PG	CITTA' DI CASTELLO		No	10/07/1975	TRASFERIMENTO A TITOLO GRATUITO	Valore catastale	9.293,38	9.293,38	AGENZIA FORESTALE REGIONALE	
25781	TERRENI AGRICOLI	1.2.2.02.13.01.001	Indisponibile	27	62	6.790	PG	CITTA' DI CASTELLO		No	10/07/1975	TRASFERIMENTO A TITOLO GRATUITO	Valore catastale	3.134,63	3.134,63	AGENZIA FORESTALE REGIONALE	
25782	TERRENI AGRICOLI	1.2.2.02.13.01.001	Indisponibile	27	63	1.810	PG	CITTA' DI CASTELLO		No	10/07/1975	TRASFERIMENTO A TITOLO GRATUITO	Valore catastale	607,75	607,75	AGENZIA FORESTALE REGIONALE	
25783	TERRENI AGRICOLI	1.2.2.02.13.01.001	Indisponibile	27	64	400	PG	CITTA' DI CASTELLO		No	10/07/1975	TRASFERIMENTO A TITOLO GRATUITO	Valore catastale	185,25	185,25	AGENZIA FORESTALE REGIONALE	
25784	TERRENI AGRICOLI	1.2.2.02.13.01.001	Indisponibile	27	65	1.470	PG	CITTA' DI CASTELLO		No	10/07/1975	TRASFERIMENTO A TITOLO GRATUITO	Valore catastale	679,25	679,25	AGENZIA FORESTALE REGIONALE	
25785	TERRENI AGRICOLI	1.2.2.02.13.01.001	Indisponibile	27	66	1.030	PG	CITTA' DI CASTELLO		No	10/07/1975	TRASFERIMENTO A TITOLO GRATUITO	Valore catastale	476,13	476,13	AGENZIA FORESTALE REGIONALE	
25786	TERRENI AGRICOLI	1.2.2.02.13.01.001	Indisponibile	27	67	23.850	PG	CITTA' DI CASTELLO		No	10/07/1975	TRASFERIMENTO A TITOLO GRATUITO	Valore catastale	1.600,63	1.600,63	AGENZIA FORESTALE REGIONALE	
25787	TERRENI AGRICOLI	1.2.2.02.13.01.001	Indisponibile	27	68	1.420	PG	CITTA' DI CASTELLO		No	10/07/1975	TRASFERIMENTO A TITOLO GRATUITO	Valore catastale	654,88	654,88	AGENZIA FORESTALE REGIONALE	
25788	TERRENI AGRICOLI	1.2.2.02.13.01.001	Indisponibile	27	69	3.500	PG	CITTA' DI CASTELLO		No	10/07/1975	TRASFERIMENTO A TITOLO GRATUITO	Valore catastale	1.615,25	1.615,25	AGENZIA FORESTALE REGIONALE	
25789	TERRENI AGRICOLI	1.2.2.02.13.01.001	Indisponibile	27	70	3.520	PG	CITTA' DI CASTELLO		No	10/07/1975	TRASFERIMENTO A TITOLO GRATUITO	Valore catastale	1.625,00	1.625,00	AGENZIA FORESTALE REGIONALE	
25790	TERRENI AGRICOLI	1.2.2.02.13.01.001	Indisponibile	27	71	800	PG	CITTA' DI CASTELLO		No	10/07/1975	TRASFERIMENTO A TITOLO GRATUITO	Valore catastale	368,88	368,88	AGENZIA FORESTALE REGIONALE	
25791	TERRENI AGRICOLI	1.2.2.02.13.01.001	Indisponibile	27	72	6.530	PG	CITTA' DI CASTELLO		No	10/07/1975	TRASFERIMENTO A TITOLO GRATUITO	Valore catastale	3.014,38	3.014,38	AGENZIA FORESTALE REGIONALE	
25792	TERRENI AGRICOLI	1.2.2.02.13.01.001	Indisponibile	27	73	5.340	PG	CITTA' DI CASTELLO		No	10/07/1975	TRASFERIMENTO A TITOLO GRATUITO	Valore catastale	2.465,13	2.465,13	AGENZIA FORESTALE REGIONALE	
25793	TERRENI AGRICOLI	1.2.2.02.13.01.001	Indisponibile	27	74	7.690	PG	CITTA' DI CASTELLO		No	10/07/1975	TRASFERIMENTO A TITOLO GRATUITO	Valore catastale	710,13	710,13	AGENZIA FORESTALE REGIONALE	
25794	TERRENI AGRICOLI	1.2.2.02.13.01.001	Indisponibile	27	75	137.300	PG	CITTA' DI CASTELLO		No	10/07/1975	TRASFERIMENTO A TITOLO GRATUITO	Valore catastale	14.979,25	14.979,25	AGENZIA FORESTALE REGIONALE	
25795	TERRENI AGRICOLI	1.2.2.02.13.01.001	Indisponibile	27	77	2.050	PG	CITTA' DI CASTELLO		No	10/07/1975	TRASFERIMENTO A TITOLO GRATUITO	Valore catastale	687,38	687,38	AGENZIA FORESTALE REGIONALE	

Numero Identificativo (da sistema informativo)	Classificazione secondo il piano dei conti dello Stato Patrimoniale in base al D.lgs.118/2011 (Descrizione)	Classificazione secondo il piano dei conti dello Stato Patrimoniale in base al D.lgs.118/2011 (Codice)	Classificazione ai sensi del codice civile (demaniale, disponibile, indisponibile)	Foglio	Particella	Superficie mq	Provincia	Comune	Località	Bene soggetto ad ammortamento	Data di acquisizione	Modalità di acquisizione	Criterio di valutazione secondo i principi del D.lgs 118/2011	Valore dell'immobile secondo i principi del D.lgs 118/2011 al 31/12/2019 (euro)	Valore dell'immobile secondo i principi del D.lgs 118/2011 al 31/12/2018 (euro)	Ente Gestore	Note
25796	TERRENI AGRICOLI	1.2.2.02.13.01.001	Indisponibile	27	78	7.460	PG	CITTA' DI CASTELLO		No	10/07/1975	TRASFERIMENTO A TITOLO GRATUITO	Valore catastale	2.504,13	2.504,13	AGENZIA FORESTALE REGIONALE	
25797	TERRENI AGRICOLI	1.2.2.02.13.01.001	Indisponibile	27	79	6.550	PG	CITTA' DI CASTELLO		No	10/07/1975	TRASFERIMENTO A TITOLO GRATUITO	Valore catastale	440,38	440,38	AGENZIA FORESTALE REGIONALE	
25798	TERRENI AGRICOLI	1.2.2.02.13.01.001	Indisponibile	27	80	11.550	PG	CITTA' DI CASTELLO		No	10/07/1975	TRASFERIMENTO A TITOLO GRATUITO	Valore catastale	970,13	970,13	AGENZIA FORESTALE REGIONALE	
25799	TERRENI AGRICOLI	1.2.2.02.13.01.001	Indisponibile	28	1	1.250	PG	CITTA' DI CASTELLO		No	10/07/1975	TRASFERIMENTO A TITOLO GRATUITO	Valore catastale	419,25	419,25	AGENZIA FORESTALE REGIONALE	
25800	TERRENI AGRICOLI	1.2.2.02.13.01.001	Indisponibile	28	2	88.320	PG	CITTA' DI CASTELLO		No	10/07/1975	TRASFERIMENTO A TITOLO GRATUITO	Valore catastale	9.636,25	9.636,25	AGENZIA FORESTALE REGIONALE	
25801	TERRENI AGRICOLI	1.2.2.02.13.01.001	Indisponibile	28	3	7.980	PG	CITTA' DI CASTELLO		No	10/07/1975	TRASFERIMENTO A TITOLO GRATUITO	Valore catastale	2.679,63	2.679,63	AGENZIA FORESTALE REGIONALE	
25802	TERRENI AGRICOLI	1.2.2.02.13.01.001	Indisponibile	28	4	3.790	PG	CITTA' DI CASTELLO		No	10/07/1975	TRASFERIMENTO A TITOLO GRATUITO	Valore catastale	159,25	159,25	AGENZIA FORESTALE REGIONALE	
25803	TERRENI AGRICOLI	1.2.2.02.13.01.001	Indisponibile	28	6	820	PG	CITTA' DI CASTELLO		No	10/07/1975	TRASFERIMENTO A TITOLO GRATUITO	Valore catastale	55,25	55,25	AGENZIA FORESTALE REGIONALE	
25804	TERRENI AGRICOLI	1.2.2.02.13.01.001	Indisponibile	28	7	7.720	PG	CITTA' DI CASTELLO		No	10/07/1975	TRASFERIMENTO A TITOLO GRATUITO	Valore catastale	2.591,88	2.591,88	AGENZIA FORESTALE REGIONALE	
25805	TERRENI AGRICOLI	1.2.2.02.13.01.001	Indisponibile	28	8	1.250	PG	CITTA' DI CASTELLO		No	10/07/1975	TRASFERIMENTO A TITOLO GRATUITO	Valore catastale	419,25	419,25	AGENZIA FORESTALE REGIONALE	
25806	TERRENI AGRICOLI	1.2.2.02.13.01.001	Indisponibile	28	9	80.530	PG	CITTA' DI CASTELLO		No	10/07/1975	TRASFERIMENTO A TITOLO GRATUITO	Valore catastale	5.406,38	5.406,38	AGENZIA FORESTALE REGIONALE	
25807	TERRENI AGRICOLI	1.2.2.02.13.01.001	Indisponibile	28	10	20.640	PG	CITTA' DI CASTELLO		No	10/07/1975	TRASFERIMENTO A TITOLO GRATUITO	Valore catastale	9.527,38	9.527,38	AGENZIA FORESTALE REGIONALE	
25808	TERRENI AGRICOLI	1.2.2.02.13.01.001	Indisponibile	28	11	1.290	PG	CITTA' DI CASTELLO		No	10/07/1975	TRASFERIMENTO A TITOLO GRATUITO	Valore catastale	86,13	86,13	AGENZIA FORESTALE REGIONALE	
25809	TERRENI AGRICOLI	1.2.2.02.13.01.001	Indisponibile	28	13	2.830	PG	CITTA' DI CASTELLO		No	10/07/1975	TRASFERIMENTO A TITOLO GRATUITO	Valore catastale	1.306,50	1.306,50	AGENZIA FORESTALE REGIONALE	
25810	TERRENI AGRICOLI	1.2.2.02.13.01.001	Indisponibile	28	14	2.510	PG	CITTA' DI CASTELLO		No	10/07/1975	TRASFERIMENTO A TITOLO GRATUITO	Valore catastale	105,63	105,63	AGENZIA FORESTALE REGIONALE	
25811	TERRENI AGRICOLI	1.2.2.02.13.01.001	Indisponibile	28	15	6.350	PG	CITTA' DI CASTELLO		No	10/07/1975	TRASFERIMENTO A TITOLO GRATUITO	Valore catastale	2.132,00	2.132,00	AGENZIA FORESTALE REGIONALE	
25812	TERRENI AGRICOLI	1.2.2.02.13.01.001	Indisponibile	28	16	187.250	PG	CITTA' DI CASTELLO		No	10/07/1975	TRASFERIMENTO A TITOLO GRATUITO	Valore catastale	20.429,50	20.429,50	AGENZIA FORESTALE REGIONALE	
25813	TERRENI AGRICOLI	1.2.2.02.13.01.001	Indisponibile	28	17	920	PG	CITTA' DI CASTELLO		No	10/07/1975	TRASFERIMENTO A TITOLO GRATUITO	Valore catastale	308,75	308,75	AGENZIA FORESTALE REGIONALE	
25814	TERRENI AGRICOLI	1.2.2.02.13.01.001	Indisponibile	28	18	8.300	PG	CITTA' DI CASTELLO		No	10/07/1975	TRASFERIMENTO A TITOLO GRATUITO	Valore catastale	347,75	347,75	AGENZIA FORESTALE REGIONALE	
25815	TERRENI AGRICOLI	1.2.2.02.13.01.001	Indisponibile	28	19	7.800	PG	CITTA' DI CASTELLO		No	10/07/1975	TRASFERIMENTO A TITOLO GRATUITO	Valore catastale	2.617,88	2.617,88	AGENZIA FORESTALE REGIONALE	

Numero Identificativo (da sistema informativo)	Classificazione secondo il piano dei conti dello Stato Patrimoniale in base al D.lgs.118/2011 (Descrizione)	Classificazione secondo il piano dei conti dello Stato Patrimoniale in base al D.lgs.118/2011 (Codice)	Classificazione ai sensi del codice civile (demaniale, disponibile, indisponibile)	Foglio	Particella	Superficie mq	Provincia	Comune	Località	Bene soggetto ad ammortamento	Data di acquisizione	Modalità di acquisizione	Criterio di valutazione secondo i principi del D.lgs 118/2011	Valore dell'immobile secondo i principi del D.lgs 118/2011 al 31/12/2019 (euro)	Valore dell'immobile secondo i principi del D.lgs 118/2011 al 31/12/2018 (euro)	Ente Gestore	Note
25816	TERRENI AGRICOLI	1.2.2.02.13.01.001	Indisponibile	28	20	223.860	PG	CITTA' DI CASTELLO		No	10/07/1975	TRASFERIMENTO A TITOLO GRATUITO	Valore catastale	56.361,50	56.361,50	AGENZIA FORESTALE REGIONALE	
25817	TERRENI AGRICOLI	1.2.2.02.13.01.001	Indisponibile	28	21	460	PG	CITTA' DI CASTELLO		No	10/07/1975	TRASFERIMENTO A TITOLO GRATUITO	Valore catastale	30,88	30,88	AGENZIA FORESTALE REGIONALE	
25818	TERRENI AGRICOLI	1.2.2.02.13.01.001	Indisponibile	28	22	830	PG	CITTA' DI CASTELLO		No	10/07/1975	TRASFERIMENTO A TITOLO GRATUITO	Valore catastale	277,88	277,88	AGENZIA FORESTALE REGIONALE	
25819	TERRENI AGRICOLI	1.2.2.02.13.01.001	Indisponibile	28	23	1.030	PG	CITTA' DI CASTELLO		No	10/07/1975	TRASFERIMENTO A TITOLO GRATUITO	Valore catastale	346,13	346,13	AGENZIA FORESTALE REGIONALE	
25820	TERRENI AGRICOLI	1.2.2.02.13.01.001	Indisponibile	28	24	170.520	PG	CITTA' DI CASTELLO		No	10/07/1975	TRASFERIMENTO A TITOLO GRATUITO	Valore catastale	18.604,63	18.604,63	AGENZIA FORESTALE REGIONALE	
25821	TERRENI AGRICOLI	1.2.2.02.13.01.001	Indisponibile	28	25	6.280	PG	CITTA' DI CASTELLO		No	10/07/1975	TRASFERIMENTO A TITOLO GRATUITO	Valore catastale	263,25	263,25	AGENZIA FORESTALE REGIONALE	
25822	TERRENI AGRICOLI	1.2.2.02.13.01.001	Indisponibile	28	26	3.110	PG	CITTA' DI CASTELLO		No	10/07/1975	TRASFERIMENTO A TITOLO GRATUITO	Valore catastale	208,00	208,00	AGENZIA FORESTALE REGIONALE	
25823	TERRENI AGRICOLI	1.2.2.02.13.01.001	Indisponibile	28	27	142.270	PG	CITTA' DI CASTELLO		No	10/07/1975	TRASFERIMENTO A TITOLO GRATUITO	Valore catastale	15.522,00	15.522,00	AGENZIA FORESTALE REGIONALE	
25824	TERRENI AGRICOLI	1.2.2.02.13.01.001	Indisponibile	28	28	42.590	PG	CITTA' DI CASTELLO		No	10/07/1975	TRASFERIMENTO A TITOLO GRATUITO	Valore catastale	4.645,88	4.645,88	AGENZIA FORESTALE REGIONALE	
25825	TERRENI AGRICOLI	1.2.2.02.13.01.001	Indisponibile	28	29	90	PG	CITTA' DI CASTELLO		No	10/07/1975	TRASFERIMENTO A TITOLO GRATUITO	Valore catastale	6,50	6,50	AGENZIA FORESTALE REGIONALE	
25826	TERRENI AGRICOLI	1.2.2.02.13.01.001	Indisponibile	28	30	230	PG	CITTA' DI CASTELLO		No	10/07/1975	TRASFERIMENTO A TITOLO GRATUITO	Valore catastale	16,25	16,25	AGENZIA FORESTALE REGIONALE	
25827	TERRENI AGRICOLI	1.2.2.02.13.01.001	Indisponibile	28	31	90.320	PG	CITTA' DI CASTELLO		No	10/07/1975	TRASFERIMENTO A TITOLO GRATUITO	Valore catastale	6.064,50	6.064,50	AGENZIA FORESTALE REGIONALE	
25828	TERRENI AGRICOLI	1.2.2.02.13.01.001	Indisponibile	29	1	2.510	PG	CITTA' DI CASTELLO		No	10/07/1975	TRASFERIMENTO A TITOLO GRATUITO	Valore catastale	1.158,63	1.158,63	AGENZIA FORESTALE REGIONALE	
25829	TERRENI AGRICOLI	1.2.2.02.13.01.001	Indisponibile	29	2	16.270	PG	CITTA' DI CASTELLO		No	10/07/1975	TRASFERIMENTO A TITOLO GRATUITO	Valore catastale	5.461,63	5.461,63	AGENZIA FORESTALE REGIONALE	
25830	TERRENI AGRICOLI	1.2.2.02.13.01.001	Indisponibile	29	3	146.740	PG	CITTA' DI CASTELLO		No	10/07/1975	TRASFERIMENTO A TITOLO GRATUITO	Valore catastale	16.009,50	16.009,50	AGENZIA FORESTALE REGIONALE	
25831	TERRENI AGRICOLI	1.2.2.02.13.01.001	Indisponibile	29	4	139.950	PG	CITTA' DI CASTELLO		No	10/07/1975	TRASFERIMENTO A TITOLO GRATUITO	Valore catastale	11.745,50	11.745,50	AGENZIA FORESTALE REGIONALE	
25832	TERRENI AGRICOLI	1.2.2.02.13.01.001	Indisponibile	29	5	33.500	PG	CITTA' DI CASTELLO		No	10/07/1975	TRASFERIMENTO A TITOLO GRATUITO	Valore catastale	2.811,25	2.811,25	AGENZIA FORESTALE REGIONALE	
25833	TERRENI AGRICOLI	1.2.2.02.13.01.001	Indisponibile	29	6	110	PG	CITTA' DI CASTELLO		No	10/07/1975	TRASFERIMENTO A TITOLO GRATUITO	Valore catastale	9,75	9,75	AGENZIA FORESTALE REGIONALE	
25834	TERRENI AGRICOLI	1.2.2.02.13.01.001	Indisponibile	29	7	38.850	PG	CITTA' DI CASTELLO		No	10/07/1975	TRASFERIMENTO A TITOLO GRATUITO	Valore catastale	2.608,13	2.608,13	AGENZIA FORESTALE REGIONALE	
25835	TERRENI AGRICOLI	1.2.2.02.13.01.001	Indisponibile	29	8	14.550	PG	CITTA' DI CASTELLO		No	10/07/1975	TRASFERIMENTO A TITOLO GRATUITO	Valore catastale	6.716,13	6.716,13	AGENZIA FORESTALE REGIONALE	

Numero Identificativo (da sistema informativo)	Classificazione secondo il piano dei conti dello Stato Patrimoniale in base al D.lgs.118/2011 (Descrizione)	Classificazione secondo il piano dei conti dello Stato Patrimoniale in base al D.lgs.118/2011 (Codice)	Classificazione ai sensi del codice civile (demaniale, disponibile, indisponibile)	Foglio	Particella	Superficie mq	Provincia	Comune	Località	Bene soggetto ad ammortamento	Data di acquisizione	Modalità di acquisizione	Criterio di valutazione secondo i principi del D.lgs 118/2011	Valore dell'immobile secondo i principi del D.lgs 118/2011 al 31/12/2019 (euro)	Valore dell'immobile secondo i principi del D.lgs 118/2011 al 31/12/2018 (euro)	Ente Gestore	Note
25836	TERRENI AGRICOLI	1.2.2.02.13.01.001	Indisponibile	29	9	79.360	PG	CITTA' DI CASTELLO		No	10/07/1975	TRASFERIMENTO A TITOLO GRATUITO	Valore catastale	6.660,88	6.660,88	AGENZIA FORESTALE REGIONALE	
25837	TERRENI AGRICOLI	1.2.2.02.13.01.001	Indisponibile	29	10	4.670	PG	CITTA' DI CASTELLO		No	10/07/1975	TRASFERIMENTO A TITOLO GRATUITO	Valore catastale	1.568,13	1.568,13	AGENZIA FORESTALE REGIONALE	
25838	TERRENI AGRICOLI	1.2.2.02.13.01.001	Indisponibile	29	11	9.710	PG	CITTA' DI CASTELLO		No	10/07/1975	TRASFERIMENTO A TITOLO GRATUITO	Valore catastale	814,13	814,13	AGENZIA FORESTALE REGIONALE	
25839	TERRENI AGRICOLI	1.2.2.02.13.01.001	Indisponibile	29	12	7.470	PG	CITTA' DI CASTELLO		No	10/07/1975	TRASFERIMENTO A TITOLO GRATUITO	Valore catastale	2.507,38	2.507,38	AGENZIA FORESTALE REGIONALE	
25840	TERRENI AGRICOLI	1.2.2.02.13.01.001	Indisponibile	29	13	3.040	PG	CITTA' DI CASTELLO		No	10/07/1975	TRASFERIMENTO A TITOLO GRATUITO	Valore catastale	1.020,50	1.020,50	AGENZIA FORESTALE REGIONALE	
25841	TERRENI AGRICOLI	1.2.2.02.13.01.001	Indisponibile	29	14	335.640	PG	CITTA' DI CASTELLO		No	10/07/1975	TRASFERIMENTO A TITOLO GRATUITO	Valore catastale	28.167,75	28.167,75	AGENZIA FORESTALE REGIONALE	
25842	TERRENI AGRICOLI	1.2.2.02.13.01.001	Indisponibile	29	15	2.970	PG	CITTA' DI CASTELLO		No	10/07/1975	TRASFERIMENTO A TITOLO GRATUITO	Valore catastale	125,13	125,13	AGENZIA FORESTALE REGIONALE	
25843	TERRENI AGRICOLI	1.2.2.02.13.01.001	Indisponibile	29	16	10.290	PG	CITTA' DI CASTELLO		No	10/07/1975	TRASFERIMENTO A TITOLO GRATUITO	Valore catastale	172,25	172,25	AGENZIA FORESTALE REGIONALE	
25844	TERRENI AGRICOLI	1.2.2.02.13.01.001	Indisponibile	29	17	59.660	PG	CITTA' DI CASTELLO		No	10/07/1975	TRASFERIMENTO A TITOLO GRATUITO	Valore catastale	5.006,63	5.006,63	AGENZIA FORESTALE REGIONALE	
25845	TERRENI AGRICOLI	1.2.2.02.13.01.001	Indisponibile	29	18	13.690	PG	CITTA' DI CASTELLO		No	10/07/1975	TRASFERIMENTO A TITOLO GRATUITO	Valore catastale	1.264,25	1.264,25	AGENZIA FORESTALE REGIONALE	
25846	TERRENI AGRICOLI	1.2.2.02.13.01.001	Indisponibile	29	19	30.570	PG	CITTA' DI CASTELLO		No	10/07/1975	TRASFERIMENTO A TITOLO GRATUITO	Valore catastale	513,50	513,50	AGENZIA FORESTALE REGIONALE	
25847	TERRENI AGRICOLI	1.2.2.02.13.01.001	Indisponibile	34	10	6.530	PG	CITTA' DI CASTELLO		No	10/07/1975	TRASFERIMENTO A TITOLO GRATUITO	Valore catastale	547,63	547,63	AGENZIA FORESTALE REGIONALE	
25848	TERRENI AGRICOLI	1.2.2.02.13.01.001	Indisponibile	34	11	60.260	PG	CITTA' DI CASTELLO		No	10/07/1975	TRASFERIMENTO A TITOLO GRATUITO	Valore catastale	3.033,88	3.033,88	AGENZIA FORESTALE REGIONALE	
25849	TERRENI AGRICOLI	1.2.2.02.13.01.001	Indisponibile	35	1	3.060	PG	CITTA' DI CASTELLO		No	10/07/1975	TRASFERIMENTO A TITOLO GRATUITO	Valore catastale	1.027,00	1.027,00	AGENZIA FORESTALE REGIONALE	
25850	TERRENI AGRICOLI	1.2.2.02.13.01.001	Indisponibile	35	2	2.850	PG	CITTA' DI CASTELLO		No	10/07/1975	TRASFERIMENTO A TITOLO GRATUITO	Valore catastale	120,25	120,25	AGENZIA FORESTALE REGIONALE	
25851	TERRENI AGRICOLI	1.2.2.02.13.01.001	Indisponibile	35	3	3.580	PG	CITTA' DI CASTELLO		No	10/07/1975	TRASFERIMENTO A TITOLO GRATUITO	Valore catastale	1.202,50	1.202,50	AGENZIA FORESTALE REGIONALE	
25852	TERRENI AGRICOLI	1.2.2.02.13.01.001	Indisponibile	35	4	37.900	PG	CITTA' DI CASTELLO		No	10/07/1975	TRASFERIMENTO A TITOLO GRATUITO	Valore catastale	3.180,13	3.180,13	AGENZIA FORESTALE REGIONALE	
25853	TERRENI AGRICOLI	1.2.2.02.13.01.001	Indisponibile	35	5	26.300	PG	CITTA' DI CASTELLO		No	10/07/1975	TRASFERIMENTO A TITOLO GRATUITO	Valore catastale	1.766,38	1.766,38	AGENZIA FORESTALE REGIONALE	
25854	TERRENI AGRICOLI	1.2.2.02.13.01.001	Indisponibile	36	1	21.890	PG	CITTA' DI CASTELLO		No	10/07/1975	TRASFERIMENTO A TITOLO GRATUITO	Valore catastale	1.837,88	1.837,88	AGENZIA FORESTALE REGIONALE	
25855	TERRENI AGRICOLI	1.2.2.02.13.01.001	Indisponibile	36	2	26.480	PG	CITTA' DI CASTELLO		No	10/07/1975	TRASFERIMENTO A TITOLO GRATUITO	Valore catastale	1.777,75	1.777,75	AGENZIA FORESTALE REGIONALE	

Numero Identificativo (da sistema informativo)	Classificazione secondo il piano dei conti dello Stato Patrimoniale in base al D.lgs.118/2011 (Descrizione)	Classificazione secondo il piano dei conti dello Stato Patrimoniale in base al D.lgs.118/2011 (Codice)	Classificazione ai sensi del codice civile (demaniale, disponibile, indisponibile)	Foglio	Particella	Superficie mq	Provincia	Comune	Località	Bene soggetto ad ammortamento	Data di acquisizione	Modalità di acquisizione	Criterio di valutazione secondo i principi del D.lgs 118/2011	Valore dell'immobile secondo i principi del D.lgs 118/2011 al 31/12/2019 (euro)	Valore dell'immobile secondo i principi del D.lgs 118/2011 al 31/12/2018 (euro)	Ente Gestore	Note
25856	TERRENI AGRICOLI	1.2.2.02.13.01.001	Indisponibile	36	4	6.070	PG	CITTA' DI CASTELLO		No	10/07/1975	TRASFERIMENTO A TITOLO GRATUITO	Valore catastale	2.037,75	2.037,75	AGENZIA FORESTALE REGIONALE	
25857	TERRENI AGRICOLI	1.2.2.02.13.01.001	Indisponibile	36	5	1.340	PG	CITTA' DI CASTELLO		No	10/07/1975	TRASFERIMENTO A TITOLO GRATUITO	Valore catastale	56,88	56,88	AGENZIA FORESTALE REGIONALE	
25858	TERRENI AGRICOLI	1.2.2.02.13.01.001	Indisponibile	36	7	7.290	PG	CITTA' DI CASTELLO		No	10/07/1975	TRASFERIMENTO A TITOLO GRATUITO	Valore catastale	2.447,25	2.447,25	AGENZIA FORESTALE REGIONALE	
25859	TERRENI AGRICOLI	1.2.2.02.13.01.001	Indisponibile	36	11	770	PG	CITTA' DI CASTELLO		No	10/07/1975	TRASFERIMENTO A TITOLO GRATUITO	Valore catastale	52,00	52,00	AGENZIA FORESTALE REGIONALE	
25860	TERRENI AGRICOLI	1.2.2.02.13.01.001	Indisponibile	36	12	5.240	PG	CITTA' DI CASTELLO		No	10/07/1975	TRASFERIMENTO A TITOLO GRATUITO	Valore catastale	219,38	219,38	AGENZIA FORESTALE REGIONALE	
25861	TERRENI AGRICOLI	1.2.2.02.13.01.001	Indisponibile	36	14	30.760	PG	CITTA' DI CASTELLO		No	10/07/1975	TRASFERIMENTO A TITOLO GRATUITO	Valore catastale	2.582,13	2.582,13	AGENZIA FORESTALE REGIONALE	
25862	TERRENI AGRICOLI	1.2.2.02.13.01.001	Indisponibile	37	1	1.570	PG	CITTA' DI CASTELLO		No	10/07/1975	TRASFERIMENTO A TITOLO GRATUITO	Valore catastale	105,63	105,63	AGENZIA FORESTALE REGIONALE	
25863	TERRENI AGRICOLI	1.2.2.02.13.01.001	Indisponibile	37	2	3.590	PG	CITTA' DI CASTELLO		No	10/07/1975	TRASFERIMENTO A TITOLO GRATUITO	Valore catastale	240,50	240,50	AGENZIA FORESTALE REGIONALE	
25864	TERRENI AGRICOLI	1.2.2.02.13.01.001	Indisponibile	37	3	4.390	PG	CITTA' DI CASTELLO		No	10/07/1975	TRASFERIMENTO A TITOLO GRATUITO	Valore catastale	294,13	294,13	AGENZIA FORESTALE REGIONALE	
25865	TERRENI AGRICOLI	1.2.2.02.13.01.001	Indisponibile	37	4	18.480	PG	CITTA' DI CASTELLO		No	10/07/1975	TRASFERIMENTO A TITOLO GRATUITO	Valore catastale	1.241,50	1.241,50	AGENZIA FORESTALE REGIONALE	
25866	TERRENI AGRICOLI	1.2.2.02.13.01.001	Indisponibile	37	5	5.510	PG	CITTA' DI CASTELLO		No	10/07/1975	TRASFERIMENTO A TITOLO GRATUITO	Valore catastale	1.849,25	1.849,25	AGENZIA FORESTALE REGIONALE	
25867	TERRENI AGRICOLI	1.2.2.02.13.01.001	Indisponibile	37	6	4.110	PG	CITTA' DI CASTELLO		No	10/07/1975	TRASFERIMENTO A TITOLO GRATUITO	Valore catastale	1.379,63	1.379,63	AGENZIA FORESTALE REGIONALE	
25868	TERRENI AGRICOLI	1.2.2.02.13.01.001	Indisponibile	37	7	3.210	PG	CITTA' DI CASTELLO		No	10/07/1975	TRASFERIMENTO A TITOLO GRATUITO	Valore catastale	1.482,00	1.482,00	AGENZIA FORESTALE REGIONALE	
25869	TERRENI AGRICOLI	1.2.2.02.13.01.001	Indisponibile	37	8	11.510	PG	CITTA' DI CASTELLO		No	10/07/1975	TRASFERIMENTO A TITOLO GRATUITO	Valore catastale	482,63	482,63	AGENZIA FORESTALE REGIONALE	
25870	TERRENI AGRICOLI	1.2.2.02.13.01.001	Indisponibile	37	9	6.380	PG	CITTA' DI CASTELLO		No	10/07/1975	TRASFERIMENTO A TITOLO GRATUITO	Valore catastale	2.944,50	2.944,50	AGENZIA FORESTALE REGIONALE	
25871	TERRENI AGRICOLI	1.2.2.02.13.01.001	Indisponibile	37	10	214.080	PG	CITTA' DI CASTELLO		No	10/07/1975	TRASFERIMENTO A TITOLO GRATUITO	Valore catastale	14.373,13	14.373,13	AGENZIA FORESTALE REGIONALE	
25872	TERRENI AGRICOLI	1.2.2.02.13.01.001	Indisponibile	37	11	6.100	PG	CITTA' DI CASTELLO		No	10/07/1975	TRASFERIMENTO A TITOLO GRATUITO	Valore catastale	102,38	102,38	AGENZIA FORESTALE REGIONALE	
25873	TERRENI AGRICOLI	1.2.2.02.13.01.001	Indisponibile	38	1	3.890	PG	CITTA' DI CASTELLO		No	10/07/1975	TRASFERIMENTO A TITOLO GRATUITO	Valore catastale	1.306,50	1.306,50	AGENZIA FORESTALE REGIONALE	
25874	TERRENI AGRICOLI	1.2.2.02.13.01.001	Indisponibile	38	2	1.770	PG	CITTA' DI CASTELLO		No	10/07/1975	TRASFERIMENTO A TITOLO GRATUITO	Valore catastale	594,75	594,75	AGENZIA FORESTALE REGIONALE	
25875	TERRENI AGRICOLI	1.2.2.02.13.01.001	Indisponibile	38	3	3.780	PG	CITTA' DI CASTELLO		No	10/07/1975	TRASFERIMENTO A TITOLO GRATUITO	Valore catastale	1.745,25	1.745,25	AGENZIA FORESTALE REGIONALE	

Numero Identificativo (da sistema informativo)	Classificazione secondo il piano dei conti dello Stato Patrimoniale in base al D.lgs.118/2011 (Descrizione)	Classificazione secondo il piano dei conti dello Stato Patrimoniale in base al D.lgs.118/2011 (Codice)	Classificazione ai sensi del codice civile (demaniale, disponibile, indisponibile)	Foglio	Particella	Superficie mq	Provincia	Comune	Località	Bene soggetto ad ammortamento	Data di acquisizione	Modalità di acquisizione	Criterio di valutazione secondo i principi del D.lgs 118/2011	Valore dell'immobile secondo i principi del D.lgs 118/2011 al 31/12/2019 (euro)	Valore dell'immobile secondo i principi del D.lgs 118/2011 al 31/12/2018 (euro)	Ente Gestore	Note
25876	TERRENI AGRICOLI	1.2.2.02.13.01.001	Indisponibile	38	6	298.100	PG	CITTA' DI CASTELLO		No	10/07/1975	TRASFERIMENTO A TITOLO GRATUITO	Valore catastale	32.522,75	32.522,75	AGENZIA FORESTALE REGIONALE	
25877	TERRENI AGRICOLI	1.2.2.02.13.01.001	Indisponibile	39	36	84.870	PG	CITTA' DI CASTELLO		No	10/07/1975	TRASFERIMENTO A TITOLO GRATUITO	Valore catastale	5.698,88	5.698,88	AGENZIA FORESTALE REGIONALE	
25878	TERRENI AGRICOLI	1.2.2.02.13.01.001	Indisponibile	39	37	68.990	PG	CITTA' DI CASTELLO		No	10/07/1975	TRASFERIMENTO A TITOLO GRATUITO	Valore catastale	4.631,25	4.631,25	AGENZIA FORESTALE REGIONALE	
25879	TERRENI AGRICOLI	1.2.2.02.13.01.001	Indisponibile	39	44	56.780	PG	CITTA' DI CASTELLO		No	10/07/1975	TRASFERIMENTO A TITOLO GRATUITO	Valore catastale	4.764,50	4.764,50	AGENZIA FORESTALE REGIONALE	
25880	TERRENI AGRICOLI	1.2.2.02.13.01.001	Indisponibile	39	61	11.100	PG	CITTA' DI CASTELLO		No	10/07/1975	TRASFERIMENTO A TITOLO GRATUITO	Valore catastale	931,13	931,13	AGENZIA FORESTALE REGIONALE	
25881	TERRENI AGRICOLI	1.2.2.02.13.01.001	Indisponibile	40	1	135.020	PG	CITTA' DI CASTELLO		No	10/07/1975	TRASFERIMENTO A TITOLO GRATUITO	Valore catastale	11.331,13	11.331,13	AGENZIA FORESTALE REGIONALE	
25882	TERRENI AGRICOLI	1.2.2.02.13.01.001	Indisponibile	40	2	159.420	PG	CITTA' DI CASTELLO		No	10/07/1975	TRASFERIMENTO A TITOLO GRATUITO	Valore catastale	13.378,63	13.378,63	AGENZIA FORESTALE REGIONALE	
25883	TERRENI AGRICOLI	1.2.2.02.13.01.001	Indisponibile	40	3	2.300	PG	CITTA' DI CASTELLO		No	10/07/1975	TRASFERIMENTO A TITOLO GRATUITO	Valore catastale	193,38	193,38	AGENZIA FORESTALE REGIONALE	
25884	TERRENI AGRICOLI	1.2.2.02.13.01.001	Indisponibile	40	4	215.710	PG	CITTA' DI CASTELLO		No	10/07/1975	TRASFERIMENTO A TITOLO GRATUITO	Valore catastale	14.482,00	14.482,00	AGENZIA FORESTALE REGIONALE	
25885	TERRENI AGRICOLI	1.2.2.02.13.01.001	Indisponibile	40	5	1.880	PG	CITTA' DI CASTELLO		No	10/07/1975	TRASFERIMENTO A TITOLO GRATUITO	Valore catastale	867,75	867,75	AGENZIA FORESTALE REGIONALE	
25886	TERRENI AGRICOLI	1.2.2.02.13.01.001	Indisponibile	40	6	124.270	PG	CITTA' DI CASTELLO		No	10/07/1975	TRASFERIMENTO A TITOLO GRATUITO	Valore catastale	8.342,75	8.342,75	AGENZIA FORESTALE REGIONALE	
25887	TERRENI AGRICOLI	1.2.2.02.13.01.001	Indisponibile	40	7	11.890	PG	CITTA' DI CASTELLO		No	10/07/1975	TRASFERIMENTO A TITOLO GRATUITO	Valore catastale	797,88	797,88	AGENZIA FORESTALE REGIONALE	
25888	TERRENI AGRICOLI	1.2.2.02.13.01.001	Indisponibile	40	8	60.110	PG	CITTA' DI CASTELLO		No	10/07/1975	TRASFERIMENTO A TITOLO GRATUITO	Valore catastale	5.044,00	5.044,00	AGENZIA FORESTALE REGIONALE	
25889	TERRENI AGRICOLI	1.2.2.02.13.01.001	Indisponibile	40	9	130.940	PG	CITTA' DI CASTELLO		No	10/07/1975	TRASFERIMENTO A TITOLO GRATUITO	Valore catastale	10.988,25	10.988,25	AGENZIA FORESTALE REGIONALE	
25890	TERRENI AGRICOLI	1.2.2.02.13.01.001	Indisponibile	41	1	2.420	PG	CITTA' DI CASTELLO		No	10/07/1975	TRASFERIMENTO A TITOLO GRATUITO	Valore catastale	1.116,38	1.116,38	AGENZIA FORESTALE REGIONALE	
25891	TERRENI AGRICOLI	1.2.2.02.13.01.001	Indisponibile	41	2	18.080	PG	CITTA' DI CASTELLO		No	10/07/1975	TRASFERIMENTO A TITOLO GRATUITO	Valore catastale	8.346,00	8.346,00	AGENZIA FORESTALE REGIONALE	
25892	TERRENI AGRICOLI	1.2.2.02.13.01.001	Indisponibile	41	3	113.220	PG	CITTA' DI CASTELLO		No	10/07/1975	TRASFERIMENTO A TITOLO GRATUITO	Valore catastale	7.601,75	7.601,75	AGENZIA FORESTALE REGIONALE	
25893	TERRENI AGRICOLI	1.2.2.02.13.01.001	Indisponibile	41	4	2.840	PG	CITTA' DI CASTELLO		No	10/07/1975	TRASFERIMENTO A TITOLO GRATUITO	Valore catastale	1.311,38	1.311,38	AGENZIA FORESTALE REGIONALE	
25894	TERRENI AGRICOLI	1.2.2.02.13.01.001	Indisponibile	41	6	1.530	PG	CITTA' DI CASTELLO		No	10/07/1975	TRASFERIMENTO A TITOLO GRATUITO	Valore catastale	706,88	706,88	AGENZIA FORESTALE REGIONALE	
25895	TERRENI AGRICOLI	1.2.2.02.13.01.001	Indisponibile	41	7	11.560	PG	CITTA' DI CASTELLO		No	10/07/1975	TRASFERIMENTO A TITOLO GRATUITO	Valore catastale	3.880,50	3.880,50	AGENZIA FORESTALE REGIONALE	

Numero Identificativo (da sistema informativo)	Classificazione secondo il piano dei conti dello Stato Patrimoniale in base al D.lgs.118/2011 (Descrizione)	Classificazione secondo il piano dei conti dello Stato Patrimoniale in base al D.lgs.118/2011 (Codice)	Classificazione ai sensi del codice civile (demaniale, disponibile, indisponibile)	Foglio	Particella	Superficie mq	Provincia	Comune	Località	Bene soggetto ad ammortamento	Data di acquisizione	Modalità di acquisizione	Criterio di valutazione secondo i principi del D.lgs 118/2011	Valore dell'immobile secondo i principi del D.lgs 118/2011 al 31/12/2019 (euro)	Valore dell'immobile secondo i principi del D.lgs 118/2011 al 31/12/2018 (euro)	Ente Gestore	Note
25896	TERRENI AGRICOLI	1.2.2.02.13.01.001	Indisponibile	41	8	1.170	PG	CITTA' DI CASTELLO		No	10/07/1975	TRASFERIMENTO A TITOLO GRATUITO	Valore catastale	78,00	78,00	AGENZIA FORESTALE REGIONALE	
25897	TERRENI AGRICOLI	1.2.2.02.13.01.001	Indisponibile	41	9	10.890	PG	CITTA' DI CASTELLO		No	10/07/1975	TRASFERIMENTO A TITOLO GRATUITO	Valore catastale	3.656,25	3.656,25	AGENZIA FORESTALE REGIONALE	
25898	TERRENI AGRICOLI	1.2.2.02.13.01.001	Indisponibile	41	10	890	PG	CITTA' DI CASTELLO		No	10/07/1975	TRASFERIMENTO A TITOLO GRATUITO	Valore catastale	60,13	60,13	AGENZIA FORESTALE REGIONALE	
25899	TERRENI AGRICOLI	1.2.2.02.13.01.001	Indisponibile	41	12	950	PG	CITTA' DI CASTELLO		No	10/07/1975	TRASFERIMENTO A TITOLO GRATUITO	Valore catastale	63,38	63,38	AGENZIA FORESTALE REGIONALE	
25900	TERRENI AGRICOLI	1.2.2.02.13.01.001	Indisponibile	41	13	7.220	PG	CITTA' DI CASTELLO		No	10/07/1975	TRASFERIMENTO A TITOLO GRATUITO	Valore catastale	3.332,88	3.332,88	AGENZIA FORESTALE REGIONALE	
25901	TERRENI AGRICOLI	1.2.2.02.13.01.001	Indisponibile	41	14	7.650	PG	CITTA' DI CASTELLO		No	10/07/1975	TRASFERIMENTO A TITOLO GRATUITO	Valore catastale	3.531,13	3.531,13	AGENZIA FORESTALE REGIONALE	
25902	TERRENI AGRICOLI	1.2.2.02.13.01.001	Indisponibile	41	15	12.480	PG	CITTA' DI CASTELLO		No	10/07/1975	TRASFERIMENTO A TITOLO GRATUITO	Valore catastale	523,25	523,25	AGENZIA FORESTALE REGIONALE	
25903	TERRENI AGRICOLI	1.2.2.02.13.01.001	Indisponibile	41	16	2.910	PG	CITTA' DI CASTELLO		No	10/07/1975	TRASFERIMENTO A TITOLO GRATUITO	Valore catastale	1.343,88	1.343,88	AGENZIA FORESTALE REGIONALE	
25904	TERRENI AGRICOLI	1.2.2.02.13.01.001	Indisponibile	41	17	52.980	PG	CITTA' DI CASTELLO		No	10/07/1975	TRASFERIMENTO A TITOLO GRATUITO	Valore catastale	3.557,13	3.557,13	AGENZIA FORESTALE REGIONALE	
25905	TERRENI AGRICOLI	1.2.2.02.13.01.001	Indisponibile	41	18	4.290	PG	CITTA' DI CASTELLO		No	10/07/1975	TRASFERIMENTO A TITOLO GRATUITO	Valore catastale	287,63	287,63	AGENZIA FORESTALE REGIONALE	
25906	TERRENI AGRICOLI	1.2.2.02.13.01.001	Indisponibile	41	19	5.450	PG	CITTA' DI CASTELLO		No	10/07/1975	TRASFERIMENTO A TITOLO GRATUITO	Valore catastale	365,63	365,63	AGENZIA FORESTALE REGIONALE	
25907	TERRENI AGRICOLI	1.2.2.02.13.01.001	Indisponibile	41	20	15.870	PG	CITTA' DI CASTELLO		No	10/07/1975	TRASFERIMENTO A TITOLO GRATUITO	Valore catastale	266,50	266,50	AGENZIA FORESTALE REGIONALE	
25908	TERRENI AGRICOLI	1.2.2.02.13.01.001	Indisponibile	41	21	10.860	PG	CITTA' DI CASTELLO		No	10/07/1975	TRASFERIMENTO A TITOLO GRATUITO	Valore catastale	182,00	182,00	AGENZIA FORESTALE REGIONALE	
25909	TERRENI AGRICOLI	1.2.2.02.13.01.001	Indisponibile	41	22	3.020	PG	CITTA' DI CASTELLO		No	10/07/1975	TRASFERIMENTO A TITOLO GRATUITO	Valore catastale	50,38	50,38	AGENZIA FORESTALE REGIONALE	
25910	TERRENI AGRICOLI	1.2.2.02.13.01.001	Indisponibile	41	23	3.590	PG	CITTA' DI CASTELLO		No	10/07/1975	TRASFERIMENTO A TITOLO GRATUITO	Valore catastale	240,50	240,50	AGENZIA FORESTALE REGIONALE	
25911	TERRENI AGRICOLI	1.2.2.02.13.01.001	Indisponibile	41	24	86.160	PG	CITTA' DI CASTELLO		No	10/07/1975	TRASFERIMENTO A TITOLO GRATUITO	Valore catastale	7.231,25	7.231,25	AGENZIA FORESTALE REGIONALE	
25912	TERRENI AGRICOLI	1.2.2.02.13.01.001	Indisponibile	41	25	3.070	PG	CITTA' DI CASTELLO		No	10/07/1975	TRASFERIMENTO A TITOLO GRATUITO	Valore catastale	1.417,00	1.417,00	AGENZIA FORESTALE REGIONALE	
25913	TERRENI AGRICOLI	1.2.2.02.13.01.001	Indisponibile	41	26	990	PG	CITTA' DI CASTELLO		No	10/07/1975	TRASFERIMENTO A TITOLO GRATUITO	Valore catastale	456,63	456,63	AGENZIA FORESTALE REGIONALE	
25914	TERRENI AGRICOLI	1.2.2.02.13.01.001	Indisponibile	41	27	15.840	PG	CITTA' DI CASTELLO		No	10/07/1975	TRASFERIMENTO A TITOLO GRATUITO	Valore catastale	7.310,88	7.310,88	AGENZIA FORESTALE REGIONALE	
25915	TERRENI AGRICOLI	1.2.2.02.13.01.001	Indisponibile	41	28	450	PG	CITTA' DI CASTELLO		No	10/07/1975	TRASFERIMENTO A TITOLO GRATUITO	Valore catastale	208,00	208,00	AGENZIA FORESTALE REGIONALE	

Numero Identificativo (da sistema informativo)	Classificazione secondo il piano dei conti dello Stato Patrimoniale in base al D.lgs.118/2011 (Descrizione)	Classificazione secondo il piano dei conti dello Stato Patrimoniale in base al D.lgs.118/2011 (Codice)	Classificazione ai sensi del codice civile (demaniale, disponibile, indisponibile)	Foglio	Particella	Superficie mq	Provincia	Comune	Località	Bene soggetto ad ammortamento	Data di acquisizione	Modalità di acquisizione	Criterio di valutazione secondo i principi del D.lgs 118/2011	Valore dell'immobile secondo i principi del D.lgs 118/2011 al 31/12/2019 (euro)	Valore dell'immobile secondo i principi del D.lgs 118/2011 al 31/12/2018 (euro)	Ente Gestore	Note
25916	TERRENI AGRICOLI	1.2.2.02.13.01.001	Indisponibile	41	29	2.730	PG	CITTA' DI CASTELLO		No	10/07/1975	TRASFERIMENTO A TITOLO GRATUITO	Valore catastale	229,13	229,13	AGENZIA FORESTALE REGIONALE	
25917	TERRENI AGRICOLI	1.2.2.02.13.01.001	Indisponibile	41	30	1.490	PG	CITTA' DI CASTELLO		No	10/07/1975	TRASFERIMENTO A TITOLO GRATUITO	Valore catastale	687,38	687,38	AGENZIA FORESTALE REGIONALE	
25918	TERRENI AGRICOLI	1.2.2.02.13.01.001	Indisponibile	41	31	18.490	PG	CITTA' DI CASTELLO		No	10/07/1975	TRASFERIMENTO A TITOLO GRATUITO	Valore catastale	8.534,50	8.534,50	AGENZIA FORESTALE REGIONALE	
25919	TERRENI AGRICOLI	1.2.2.02.13.01.001	Indisponibile	41	32	6.300	PG	CITTA' DI CASTELLO		No	10/07/1975	TRASFERIMENTO A TITOLO GRATUITO	Valore catastale	422,50	422,50	AGENZIA FORESTALE REGIONALE	
25920	TERRENI AGRICOLI	1.2.2.02.13.01.001	Indisponibile	41	33	10.880	PG	CITTA' DI CASTELLO		No	10/07/1975	TRASFERIMENTO A TITOLO GRATUITO	Valore catastale	731,25	731,25	AGENZIA FORESTALE REGIONALE	
25921	TERRENI AGRICOLI	1.2.2.02.13.01.001	Indisponibile	41	34	12.470	PG	CITTA' DI CASTELLO		No	10/07/1975	TRASFERIMENTO A TITOLO GRATUITO	Valore catastale	1.046,50	1.046,50	AGENZIA FORESTALE REGIONALE	
25922	TERRENI AGRICOLI	1.2.2.02.13.01.001	Indisponibile	41	35	258.260	PG	CITTA' DI CASTELLO		No	10/07/1975	TRASFERIMENTO A TITOLO GRATUITO	Valore catastale	28.175,88	28.175,88	AGENZIA FORESTALE REGIONALE	
25923	TERRENI AGRICOLI	1.2.2.02.13.01.001	Indisponibile	41	44	71.510	PG	CITTA' DI CASTELLO		No	10/07/1975	TRASFERIMENTO A TITOLO GRATUITO	Valore catastale	6.001,13	6.001,13	AGENZIA FORESTALE REGIONALE	
25924	TERRENI AGRICOLI	1.2.2.02.13.01.001	Indisponibile	52	45	4.400	PG	CITTA' DI CASTELLO		No	10/07/1975	TRASFERIMENTO A TITOLO GRATUITO	Valore catastale	295,75	295,75	AGENZIA FORESTALE REGIONALE	
25925	TERRENI AGRICOLI	1.2.2.02.13.01.001	Indisponibile	52	46	8.610	PG	CITTA' DI CASTELLO		No	10/07/1975	TRASFERIMENTO A TITOLO GRATUITO	Valore catastale	3.974,75	3.974,75	AGENZIA FORESTALE REGIONALE	
25929	TERRENI AGRICOLI	1.2.2.02.13.01.001	Indisponibile	52	51	6.760	PG	CITTA' DI CASTELLO		No	10/07/1975	TRASFERIMENTO A TITOLO GRATUITO	Valore catastale	2.268,50	2.268,50	AGENZIA FORESTALE REGIONALE	
25930	TERRENI AGRICOLI	1.2.2.02.13.01.001	Indisponibile	52	52	46.450	PG	CITTA' DI CASTELLO		No	10/07/1975	TRASFERIMENTO A TITOLO GRATUITO	Valore catastale	3.118,38	3.118,38	AGENZIA FORESTALE REGIONALE	
25931	TERRENI AGRICOLI	1.2.2.02.13.01.001	Indisponibile	53	1	6.460	PG	CITTA' DI CASTELLO		No	10/07/1975	TRASFERIMENTO A TITOLO GRATUITO	Valore catastale	2.169,38	2.169,38	AGENZIA FORESTALE REGIONALE	
25932	TERRENI AGRICOLI	1.2.2.02.13.01.001	Indisponibile	53	2	10.180	PG	CITTA' DI CASTELLO		No	10/07/1975	TRASFERIMENTO A TITOLO GRATUITO	Valore catastale	854,75	854,75	AGENZIA FORESTALE REGIONALE	
25933	TERRENI AGRICOLI	1.2.2.02.13.01.001	Indisponibile	53	3	6.780	PG	CITTA' DI CASTELLO		No	10/07/1975	TRASFERIMENTO A TITOLO GRATUITO	Valore catastale	625,63	625,63	AGENZIA FORESTALE REGIONALE	
25934	TERRENI AGRICOLI	1.2.2.02.13.01.001	Indisponibile	53	4	11.870	PG	CITTA' DI CASTELLO		No	10/07/1975	TRASFERIMENTO A TITOLO GRATUITO	Valore catastale	996,13	996,13	AGENZIA FORESTALE REGIONALE	
25935	TERRENI AGRICOLI	1.2.2.02.13.01.001	Indisponibile	53	5	80.270	PG	CITTA' DI CASTELLO		No	10/07/1975	TRASFERIMENTO A TITOLO GRATUITO	Valore catastale	8.757,13	8.757,13	AGENZIA FORESTALE REGIONALE	
25936	TERRENI AGRICOLI	1.2.2.02.13.01.001	Indisponibile	53	6	114.800	PG	CITTA' DI CASTELLO		No	10/07/1975	TRASFERIMENTO A TITOLO GRATUITO	Valore catastale	9.634,63	9.634,63	AGENZIA FORESTALE REGIONALE	
25937	TERRENI AGRICOLI	1.2.2.02.13.01.001	Indisponibile	53	7	29.740	PG	CITTA' DI CASTELLO		No	10/07/1975	TRASFERIMENTO A TITOLO GRATUITO	Valore catastale	498,88	498,88	AGENZIA FORESTALE REGIONALE	
25938	TERRENI AGRICOLI	1.2.2.02.13.01.001	Indisponibile	53	17	110	PG	CITTA' DI CASTELLO		No	10/07/1975	TRASFERIMENTO A TITOLO GRATUITO	Valore catastale	4,88	4,88	AGENZIA FORESTALE REGIONALE	

Numero Identificativo (da sistema informativo)	Classificazione secondo il piano dei conti dello Stato Patrimoniale in base al D.lgs.118/2011 (Descrizione)	Classificazione secondo il piano dei conti dello Stato Patrimoniale in base al D.lgs.118/2011 (Codice)	Classificazione ai sensi del codice civile (demaniale, disponibile, indisponibile)	Foglio	Particella	Superficie mq	Provincia	Comune	Località	Bene soggetto ad ammortamento	Data di acquisizione	Modalità di acquisizione	Criterio di valutazione secondo i principi del D.lgs 118/2011	Valore dell'immobile secondo i principi del D.lgs 118/2011 al 31/12/2019 (euro)	Valore dell'immobile secondo i principi del D.lgs 118/2011 al 31/12/2018 (euro)	Ente Gestore	Note
25939	TERRENI AGRICOLI	1.2.2.02.13.01.001	Indisponibile	53	20	13.540	PG	CITTA' DI CASTELLO		No	10/07/1975	TRASFERIMENTO A TITOLO GRATUITO	Valore catastale	908,38	908,38	AGENZIA FORESTALE REGIONALE	
25940	TERRENI AGRICOLI	1.2.2.02.13.01.001	Indisponibile	53	23	117.730	PG	CITTA' DI CASTELLO		No	10/07/1975	TRASFERIMENTO A TITOLO GRATUITO	Valore catastale	10.868,00	10.868,00	AGENZIA FORESTALE REGIONALE	
25941	TERRENI AGRICOLI	1.2.2.02.13.01.001	Indisponibile	53	24	2.060	PG	CITTA' DI CASTELLO		No	10/07/1975	TRASFERIMENTO A TITOLO GRATUITO	Valore catastale	172,25	172,25	AGENZIA FORESTALE REGIONALE	
25942	TERRENI AGRICOLI	1.2.2.02.13.01.001	Indisponibile	53	25	2.970	PG	CITTA' DI CASTELLO		No	10/07/1975	TRASFERIMENTO A TITOLO GRATUITO	Valore catastale	248,63	248,63	AGENZIA FORESTALE REGIONALE	
25943	TERRENI AGRICOLI	1.2.2.02.13.01.001	Indisponibile	53	26	38.580	PG	CITTA' DI CASTELLO		No	10/07/1975	TRASFERIMENTO A TITOLO GRATUITO	Valore catastale	1.941,88	1.941,88	AGENZIA FORESTALE REGIONALE	
25944	TERRENI AGRICOLI	1.2.2.02.13.01.001	Indisponibile	53	27	40.270	PG	CITTA' DI CASTELLO		No	10/07/1975	TRASFERIMENTO A TITOLO GRATUITO	Valore catastale	2.704,00	2.704,00	AGENZIA FORESTALE REGIONALE	
25945	TERRENI AGRICOLI	1.2.2.02.13.01.001	Indisponibile	53	29	16.260	PG	CITTA' DI CASTELLO		No	10/07/1975	TRASFERIMENTO A TITOLO GRATUITO	Valore catastale	1.092,00	1.092,00	AGENZIA FORESTALE REGIONALE	
25946	TERRENI AGRICOLI	1.2.2.02.13.01.001	Indisponibile	53	30	41.610	PG	CITTA' DI CASTELLO		No	10/07/1975	TRASFERIMENTO A TITOLO GRATUITO	Valore catastale	2.793,38	2.793,38	AGENZIA FORESTALE REGIONALE	
25947	TERRENI AGRICOLI	1.2.2.02.13.01.001	Indisponibile	53	31	1.870	PG	CITTA' DI CASTELLO		No	10/07/1975	TRASFERIMENTO A TITOLO GRATUITO	Valore catastale	157,63	157,63	AGENZIA FORESTALE REGIONALE	
25948	TERRENI AGRICOLI	1.2.2.02.13.01.001	Indisponibile	53	34	1.020	PG	CITTA' DI CASTELLO		No	10/07/1975	TRASFERIMENTO A TITOLO GRATUITO	Valore catastale	342,88	342,88	AGENZIA FORESTALE REGIONALE	
25949	TERRENI AGRICOLI	1.2.2.02.13.01.001	Indisponibile	54	6	15.330	PG	CITTA' DI CASTELLO		No	10/07/1975	TRASFERIMENTO A TITOLO GRATUITO	Valore catastale	7.076,88	7.076,88	AGENZIA FORESTALE REGIONALE	
25950	TERRENI AGRICOLI	1.2.2.02.13.01.001	Indisponibile	54	8	14.260	PG	CITTA' DI CASTELLO		No	10/07/1975	TRASFERIMENTO A TITOLO GRATUITO	Valore catastale	6.582,88	6.582,88	AGENZIA FORESTALE REGIONALE	
25951	TERRENI AGRICOLI	1.2.2.02.13.01.001	Indisponibile	54	9	7.310	PG	CITTA' DI CASTELLO		No	10/07/1975	TRASFERIMENTO A TITOLO GRATUITO	Valore catastale	3.373,50	3.373,50	AGENZIA FORESTALE REGIONALE	
25952	TERRENI AGRICOLI	1.2.2.02.13.01.001	Indisponibile	54	10	34.270	PG	CITTA' DI CASTELLO		No	10/07/1975	TRASFERIMENTO A TITOLO GRATUITO	Valore catastale	15.817,75	15.817,75	AGENZIA FORESTALE REGIONALE	
25953	TERRENI AGRICOLI	1.2.2.02.13.01.001	Indisponibile	54	11	33.420	PG	CITTA' DI CASTELLO		No	10/07/1975	TRASFERIMENTO A TITOLO GRATUITO	Valore catastale	11.219,00	11.219,00	AGENZIA FORESTALE REGIONALE	
25954	TERRENI AGRICOLI	1.2.2.02.13.01.001	Indisponibile	54	12	18.890	PG	CITTA' DI CASTELLO		No	10/07/1975	TRASFERIMENTO A TITOLO GRATUITO	Valore catastale	8.719,75	8.719,75	AGENZIA FORESTALE REGIONALE	
25955	TERRENI AGRICOLI	1.2.2.02.13.01.001	Indisponibile	54	13	8.170	PG	CITTA' DI CASTELLO		No	10/07/1975	TRASFERIMENTO A TITOLO GRATUITO	Valore catastale	685,75	685,75	AGENZIA FORESTALE REGIONALE	
25956	TERRENI AGRICOLI	1.2.2.02.13.01.001	Indisponibile	54	14	3.800	PG	CITTA' DI CASTELLO		No	10/07/1975	TRASFERIMENTO A TITOLO GRATUITO	Valore catastale	318,50	318,50	AGENZIA FORESTALE REGIONALE	
25957	TERRENI AGRICOLI	1.2.2.02.13.01.001	Indisponibile	54	15	620	PG	CITTA' DI CASTELLO		No	10/07/1975	TRASFERIMENTO A TITOLO GRATUITO	Valore catastale	52,00	52,00	AGENZIA FORESTALE REGIONALE	
25958	TERRENI AGRICOLI	1.2.2.02.13.01.001	Indisponibile	54	16	449.130	PG	CITTA' DI CASTELLO		No	10/07/1975	TRASFERIMENTO A TITOLO GRATUITO	Valore catastale	37.693,50	37.693,50	AGENZIA FORESTALE REGIONALE	

Numero Identificativo (da sistema informativo)	Classificazione secondo il piano dei conti dello Stato Patrimoniale in base al D.lgs.118/2011 (Descrizione)	Classificazione secondo il piano dei conti dello Stato Patrimoniale in base al D.lgs.118/2011 (Codice)	Classificazione ai sensi del codice civile (demaniale, disponibile, indisponibile)	Foglio	Particella	Superficie mq	Provincia	Comune	Località	Bene soggetto ad ammortamento	Data di acquisizione	Modalità di acquisizione	Criterio di valutazione secondo i principi del D.lgs 118/2011	Valore dell'immobile secondo i principi del D.lgs 118/2011 al 31/12/2019 (euro)	Valore dell'immobile secondo i principi del D.lgs 118/2011 al 31/12/2018 (euro)	Ente Gestore	Note
25959	TERRENI AGRICOLI	1.2.2.02.13.01.001	Indisponibile	54	17	4.720	PG	CITTA' DI CASTELLO		No	10/07/1975	TRASFERIMENTO A TITOLO GRATUITO	Valore catastale	2.179,13	2.179,13	AGENZIA FORESTALE REGIONALE	
25960	TERRENI AGRICOLI	1.2.2.02.13.01.001	Indisponibile	54	18	1.790	PG	CITTA' DI CASTELLO		No	10/07/1975	TRASFERIMENTO A TITOLO GRATUITO	Valore catastale	601,25	601,25	AGENZIA FORESTALE REGIONALE	
25961	TERRENI AGRICOLI	1.2.2.02.13.01.001	Indisponibile	54	19	13.690	PG	CITTA' DI CASTELLO		No	10/07/1975	TRASFERIMENTO A TITOLO GRATUITO	Valore catastale	6.319,63	6.319,63	AGENZIA FORESTALE REGIONALE	
25962	TERRENI AGRICOLI	1.2.2.02.13.01.001	Indisponibile	54	20	6.430	PG	CITTA' DI CASTELLO		No	10/07/1975	TRASFERIMENTO A TITOLO GRATUITO	Valore catastale	2.967,25	2.967,25	AGENZIA FORESTALE REGIONALE	
25963	TERRENI AGRICOLI	1.2.2.02.13.01.001	Indisponibile	54	24	11.190	PG	CITTA' DI CASTELLO		No	10/07/1975	TRASFERIMENTO A TITOLO GRATUITO	Valore catastale	3.757,00	3.757,00	AGENZIA FORESTALE REGIONALE	
25964	TERRENI AGRICOLI	1.2.2.02.13.01.001	Indisponibile	54	25	98.970	PG	CITTA' DI CASTELLO		No	10/07/1975	TRASFERIMENTO A TITOLO GRATUITO	Valore catastale	8.305,38	8.305,38	AGENZIA FORESTALE REGIONALE	
25965	TERRENI AGRICOLI	1.2.2.02.13.01.001	Indisponibile	54	26	6.090	PG	CITTA' DI CASTELLO		No	10/07/1975	TRASFERIMENTO A TITOLO GRATUITO	Valore catastale	2.811,25	2.811,25	AGENZIA FORESTALE REGIONALE	
25966	TERRENI AGRICOLI	1.2.2.02.13.01.001	Indisponibile	54	27	155.230	PG	CITTA' DI CASTELLO		No	10/07/1975	TRASFERIMENTO A TITOLO GRATUITO	Valore catastale	16.935,75	16.935,75	AGENZIA FORESTALE REGIONALE	
25967	TERRENI AGRICOLI	1.2.2.02.13.01.001	Indisponibile	54	28	24.480	PG	CITTA' DI CASTELLO		No	10/07/1975	TRASFERIMENTO A TITOLO GRATUITO	Valore catastale	1.642,88	1.642,88	AGENZIA FORESTALE REGIONALE	
25968	TERRENI AGRICOLI	1.2.2.02.13.01.001	Indisponibile	54	30	120.670	PG	CITTA' DI CASTELLO		No	10/07/1975	TRASFERIMENTO A TITOLO GRATUITO	Valore catastale	8.102,25	8.102,25	AGENZIA FORESTALE REGIONALE	
25969	TERRENI AGRICOLI	1.2.2.02.13.01.001	Indisponibile	54	31	6.150	PG	CITTA' DI CASTELLO		No	10/07/1975	TRASFERIMENTO A TITOLO GRATUITO	Valore catastale	412,75	412,75	AGENZIA FORESTALE REGIONALE	
25970	TERRENI AGRICOLI	1.2.2.02.13.01.001	Indisponibile	54	32	3.910	PG	CITTA' DI CASTELLO		No	10/07/1975	TRASFERIMENTO A TITOLO GRATUITO	Valore catastale	1.805,38	1.805,38	AGENZIA FORESTALE REGIONALE	
25971	TERRENI AGRICOLI	1.2.2.02.13.01.001	Indisponibile	54	33	7.110	PG	CITTA' DI CASTELLO		No	10/07/1975	TRASFERIMENTO A TITOLO GRATUITO	Valore catastale	118,63	118,63	AGENZIA FORESTALE REGIONALE	
25972	TERRENI AGRICOLI	1.2.2.02.13.01.001	Indisponibile	55	13	78.910	PG	CITTA' DI CASTELLO		No	10/07/1975	TRASFERIMENTO A TITOLO GRATUITO	Valore catastale	8.609,25	8.609,25	AGENZIA FORESTALE REGIONALE	
25973	TERRENI AGRICOLI	1.2.2.02.13.01.001	Indisponibile	55	14	4.160	PG	CITTA' DI CASTELLO		No	10/07/1975	TRASFERIMENTO A TITOLO GRATUITO	Valore catastale	349,38	349,38	AGENZIA FORESTALE REGIONALE	
25974	TERRENI AGRICOLI	1.2.2.02.13.01.001	Indisponibile	55	15	23.510	PG	CITTA' DI CASTELLO		No	10/07/1975	TRASFERIMENTO A TITOLO GRATUITO	Valore catastale	1.972,75	1.972,75	AGENZIA FORESTALE REGIONALE	
25975	TERRENI AGRICOLI	1.2.2.02.13.01.001	Indisponibile	55	16	2.000	PG	CITTA' DI CASTELLO		No	10/07/1975	TRASFERIMENTO A TITOLO GRATUITO	Valore catastale	923,00	923,00	AGENZIA FORESTALE REGIONALE	
25976	TERRENI AGRICOLI	1.2.2.02.13.01.001	Indisponibile	56	1	2.360	PG	CITTA' DI CASTELLO		No	10/07/1975	TRASFERIMENTO A TITOLO GRATUITO	Valore catastale	793,00	793,00	AGENZIA FORESTALE REGIONALE	
25977	TERRENI AGRICOLI	1.2.2.02.13.01.001	Indisponibile	56	2	18.400	PG	CITTA' DI CASTELLO		No	10/07/1975	TRASFERIMENTO A TITOLO GRATUITO	Valore catastale	1.543,75	1.543,75	AGENZIA FORESTALE REGIONALE	
25978	TERRENI AGRICOLI	1.2.2.02.13.01.001	Indisponibile	56	3	5.050	PG	CITTA' DI CASTELLO		No	10/07/1975	TRASFERIMENTO A TITOLO GRATUITO	Valore catastale	466,38	466,38	AGENZIA FORESTALE REGIONALE	

Numero Identificativo (da sistema informativo)	Classificazione secondo il piano dei conti dello Stato Patrimoniale in base al D.lgs.118/2011 (Descrizione)	Classificazione secondo il piano dei conti dello Stato Patrimoniale in base al D.lgs.118/2011 (Codice)	Classificazione ai sensi del codice civile (demaniale, disponibile, indisponibile)	Foglio	Particella	Superficie mq	Provincia	Comune	Località	Bene soggetto ad ammortamento	Data di acquisizione	Modalità di acquisizione	Criterio di valutazione secondo i principi del D.lgs 118/2011	Valore dell'immobile secondo i principi del D.lgs 118/2011 al 31/12/2019 (euro)	Valore dell'immobile secondo i principi del D.lgs 118/2011 al 31/12/2018 (euro)	Ente Gestore	Note
25979	TERRENI AGRICOLI	1.2.2.02.13.01.001	Indisponibile	56	4	440	PG	CITTA' DI CASTELLO		No	10/07/1975	TRASFERIMENTO A TITOLO GRATUITO	Valore catastale	147,88	147,88	AGENZIA FORESTALE REGIONALE	
25980	TERRENI AGRICOLI	1.2.2.02.13.01.001	Indisponibile	56	7	2.300	PG	CITTA' DI CASTELLO		No	10/07/1975	TRASFERIMENTO A TITOLO GRATUITO	Valore catastale	193,38	193,38	AGENZIA FORESTALE REGIONALE	
25981	TERRENI AGRICOLI	1.2.2.02.13.01.001	Indisponibile	56	8	24.280	PG	CITTA' DI CASTELLO		No	10/07/1975	TRASFERIMENTO A TITOLO GRATUITO	Valore catastale	2.648,75	2.648,75	AGENZIA FORESTALE REGIONALE	
25982	TERRENI AGRICOLI	1.2.2.02.13.01.001	Indisponibile	56	9	27.330	PG	CITTA' DI CASTELLO		No	10/07/1975	TRASFERIMENTO A TITOLO GRATUITO	Valore catastale	12.614,88	12.614,88	AGENZIA FORESTALE REGIONALE	
25983	TERRENI AGRICOLI	1.2.2.02.13.01.001	Indisponibile	56	10	3.590	PG	CITTA' DI CASTELLO		No	10/07/1975	TRASFERIMENTO A TITOLO GRATUITO	Valore catastale	300,63	300,63	AGENZIA FORESTALE REGIONALE	
25984	TERRENI AGRICOLI	1.2.2.02.13.01.001	Indisponibile	56	11	1.370	PG	CITTA' DI CASTELLO		No	10/07/1975	TRASFERIMENTO A TITOLO GRATUITO	Valore catastale	115,38	115,38	AGENZIA FORESTALE REGIONALE	
25985	TERRENI AGRICOLI	1.2.2.02.13.01.001	Indisponibile	56	12	4.400	PG	CITTA' DI CASTELLO		No	10/07/1975	TRASFERIMENTO A TITOLO GRATUITO	Valore catastale	295,75	295,75	AGENZIA FORESTALE REGIONALE	
25986	TERRENI AGRICOLI	1.2.2.02.13.01.001	Indisponibile	56	13	34.580	PG	CITTA' DI CASTELLO		No	10/07/1975	TRASFERIMENTO A TITOLO GRATUITO	Valore catastale	2.902,25	2.902,25	AGENZIA FORESTALE REGIONALE	
25987	TERRENI AGRICOLI	1.2.2.02.13.01.001	Indisponibile	56	16	9.940	PG	CITTA' DI CASTELLO		No	10/07/1975	TRASFERIMENTO A TITOLO GRATUITO	Valore catastale	833,63	833,63	AGENZIA FORESTALE REGIONALE	
25988	TERRENI AGRICOLI	1.2.2.02.13.01.001	Indisponibile	56	17	6.120	PG	CITTA' DI CASTELLO		No	10/07/1975	TRASFERIMENTO A TITOLO GRATUITO	Valore catastale	256,75	256,75	AGENZIA FORESTALE REGIONALE	
25989	TERRENI AGRICOLI	1.2.2.02.13.01.001	Indisponibile	56	21	780	PG	CITTA' DI CASTELLO		No	10/07/1975	TRASFERIMENTO A TITOLO GRATUITO	Valore catastale	360,75	360,75	AGENZIA FORESTALE REGIONALE	
25990	TERRENI AGRICOLI	1.2.2.02.13.01.001	Indisponibile	56	22	19.370	PG	CITTA' DI CASTELLO		No	10/07/1975	TRASFERIMENTO A TITOLO GRATUITO	Valore catastale	8.940,75	8.940,75	AGENZIA FORESTALE REGIONALE	
25991	TERRENI AGRICOLI	1.2.2.02.13.01.001	Indisponibile	56	23	100.910	PG	CITTA' DI CASTELLO		No	10/07/1975	TRASFERIMENTO A TITOLO GRATUITO	Valore catastale	8.469,50	8.469,50	AGENZIA FORESTALE REGIONALE	
25992	TERRENI AGRICOLI	1.2.2.02.13.01.001	Indisponibile	56	24	2.780	PG	CITTA' DI CASTELLO		No	10/07/1975	TRASFERIMENTO A TITOLO GRATUITO	Valore catastale	47,13	47,13	AGENZIA FORESTALE REGIONALE	
25993	TERRENI AGRICOLI	1.2.2.02.13.01.001	Indisponibile	56	25	14.950	PG	CITTA' DI CASTELLO		No	10/07/1975	TRASFERIMENTO A TITOLO GRATUITO	Valore catastale	1.254,50	1.254,50	AGENZIA FORESTALE REGIONALE	
25994	TERRENI AGRICOLI	1.2.2.02.13.01.001	Indisponibile	56	26	6.590	PG	CITTA' DI CASTELLO		No	10/07/1975	TRASFERIMENTO A TITOLO GRATUITO	Valore catastale	552,50	552,50	AGENZIA FORESTALE REGIONALE	
25995	TERRENI AGRICOLI	1.2.2.02.13.01.001	Indisponibile	56	34	13.660	PG	CITTA' DI CASTELLO		No	10/07/1975	TRASFERIMENTO A TITOLO GRATUITO	Valore catastale	1.145,63	1.145,63	AGENZIA FORESTALE REGIONALE	
25996	TERRENI AGRICOLI	1.2.2.02.13.01.001	Indisponibile	56	105	1.990	PG	CITTA' DI CASTELLO		No	10/07/1975	TRASFERIMENTO A TITOLO GRATUITO	Valore catastale	918,13	918,13	AGENZIA FORESTALE REGIONALE	
25997	TERRENI AGRICOLI	1.2.2.02.13.01.001	Indisponibile	56	106	310	PG	CITTA' DI CASTELLO		No	10/07/1975	TRASFERIMENTO A TITOLO GRATUITO	Valore catastale	26,00	26,00	AGENZIA FORESTALE REGIONALE	
25998	TERRENI AGRICOLI	1.2.2.02.13.01.001	Indisponibile	57	1	17.330	PG	CITTA' DI CASTELLO		No	10/07/1975	TRASFERIMENTO A TITOLO GRATUITO	Valore catastale	15.998,13	15.998,13	AGENZIA FORESTALE REGIONALE	

Numero Identificativo (da sistema informativo)	Classificazione secondo il piano dei conti dello Stato Patrimoniale in base al D.lgs.118/2011 (Descrizione)	Classificazione secondo il piano dei conti dello Stato Patrimoniale in base al D.lgs.118/2011 (Codice)	Classificazione ai sensi del codice civile (demaniale, disponibile, indisponibile)	Foglio	Particella	Superficie mq	Provincia	Comune	Località	Bene soggetto ad ammortamento	Data di acquisizione	Modalità di acquisizione	Criterio di valutazione secondo i principi del D.lgs 118/2011	Valore dell'immobile secondo i principi del D.lgs 118/2011 al 31/12/2019 (euro)	Valore dell'immobile secondo i principi del D.lgs 118/2011 al 31/12/2018 (euro)	Ente Gestore	Note
25999	TERRENI AGRICOLI	1.2.2.02.13.01.001	Indisponibile	57	2	3.290	PG	CITTA' DI CASTELLO		No	10/07/1975	TRASFERIMENTO A TITOLO GRATUITO	Valore catastale	138,13	138,13	AGENZIA FORESTALE REGIONALE	
26000	TERRENI AGRICOLI	1.2.2.02.13.01.001	Indisponibile	57	3	2.740	PG	CITTA' DI CASTELLO		No	10/07/1975	TRASFERIMENTO A TITOLO GRATUITO	Valore catastale	45,50	45,50	AGENZIA FORESTALE REGIONALE	
26001	TERRENI AGRICOLI	1.2.2.02.13.01.001	Indisponibile	57	4	430	PG	CITTA' DI CASTELLO		No	10/07/1975	TRASFERIMENTO A TITOLO GRATUITO	Valore catastale	35,75	35,75	AGENZIA FORESTALE REGIONALE	
26002	TERRENI AGRICOLI	1.2.2.02.13.01.001	Indisponibile	57	5	34.520	PG	CITTA' DI CASTELLO		No	10/07/1975	TRASFERIMENTO A TITOLO GRATUITO	Valore catastale	2.897,38	2.897,38	AGENZIA FORESTALE REGIONALE	
26003	TERRENI AGRICOLI	1.2.2.02.13.01.001	Indisponibile	57	6	12.850	PG	CITTA' DI CASTELLO		No	10/07/1975	TRASFERIMENTO A TITOLO GRATUITO	Valore catastale	216,13	216,13	AGENZIA FORESTALE REGIONALE	
26004	TERRENI AGRICOLI	1.2.2.02.13.01.001	Indisponibile	57	7	92.830	PG	CITTA' DI CASTELLO		No	10/07/1975	TRASFERIMENTO A TITOLO GRATUITO	Valore catastale	7.790,25	7.790,25	AGENZIA FORESTALE REGIONALE	
26005	TERRENI AGRICOLI	1.2.2.02.13.01.001	Indisponibile	57	8	5.430	PG	CITTA' DI CASTELLO		No	10/07/1975	TRASFERIMENTO A TITOLO GRATUITO	Valore catastale	455,00	455,00	AGENZIA FORESTALE REGIONALE	
26006	TERRENI AGRICOLI	1.2.2.02.13.01.001	Indisponibile	57	9	10.900	PG	CITTA' DI CASTELLO		No	10/07/1975	TRASFERIMENTO A TITOLO GRATUITO	Valore catastale	456,63	456,63	AGENZIA FORESTALE REGIONALE	
26007	TERRENI AGRICOLI	1.2.2.02.13.01.001	Indisponibile	57	10	13.630	PG	CITTA' DI CASTELLO		No	10/07/1975	TRASFERIMENTO A TITOLO GRATUITO	Valore catastale	1.144,00	1.144,00	AGENZIA FORESTALE REGIONALE	
26008	TERRENI AGRICOLI	1.2.2.02.13.01.001	Indisponibile	57	15	7.800	PG	CITTA' DI CASTELLO		No	10/07/1975	TRASFERIMENTO A TITOLO GRATUITO	Valore catastale	851,50	851,50	AGENZIA FORESTALE REGIONALE	
26009	TERRENI AGRICOLI	1.2.2.02.13.01.001	Indisponibile	57	28	3.770	PG	CITTA' DI CASTELLO		No	10/07/1975	TRASFERIMENTO A TITOLO GRATUITO	Valore catastale	411,13	411,13	AGENZIA FORESTALE REGIONALE	
26010	TERRENI AGRICOLI	1.2.2.02.13.01.001	Indisponibile	57	32	100.290	PG	CITTA' DI CASTELLO		No	10/07/1975	TRASFERIMENTO A TITOLO GRATUITO	Valore catastale	10.941,13	10.941,13	AGENZIA FORESTALE REGIONALE	
26011	TERRENI AGRICOLI	1.2.2.02.13.01.001	Indisponibile	57	43	2.190	PG	CITTA' DI CASTELLO		No	10/07/1975	TRASFERIMENTO A TITOLO GRATUITO	Valore catastale	92,63	92,63	AGENZIA FORESTALE REGIONALE	
26012	TERRENI AGRICOLI	1.2.2.02.13.01.001	Indisponibile	57	46	630	PG	CITTA' DI CASTELLO		No	10/07/1975	TRASFERIMENTO A TITOLO GRATUITO	Valore catastale	26,00	26,00	AGENZIA FORESTALE REGIONALE	
26013	TERRENI AGRICOLI	1.2.2.02.13.01.001	Indisponibile	57	47	270	PG	CITTA' DI CASTELLO		No	10/07/1975	TRASFERIMENTO A TITOLO GRATUITO	Valore catastale	11,38	11,38	AGENZIA FORESTALE REGIONALE	
26014	TERRENI AGRICOLI	1.2.2.02.13.01.001	Indisponibile	57	49	63.500	PG	CITTA' DI CASTELLO		No	10/07/1975	TRASFERIMENTO A TITOLO GRATUITO	Valore catastale	6.927,38	6.927,38	AGENZIA FORESTALE REGIONALE	
26015	TERRENI AGRICOLI	1.2.2.02.13.01.001	Indisponibile	57	50	28.300	PG	CITTA' DI CASTELLO		No	10/07/1975	TRASFERIMENTO A TITOLO GRATUITO	Valore catastale	2.375,75	2.375,75	AGENZIA FORESTALE REGIONALE	
26016	TERRENI AGRICOLI	1.2.2.02.13.01.001	Indisponibile	57	51	6.530	PG	CITTA' DI CASTELLO		No	10/07/1975	TRASFERIMENTO A TITOLO GRATUITO	Valore catastale	2.192,13	2.192,13	AGENZIA FORESTALE REGIONALE	
26017	TERRENI AGRICOLI	1.2.2.02.13.01.001	Indisponibile	57	53	25.210	PG	CITTA' DI CASTELLO		No	10/07/1975	TRASFERIMENTO A TITOLO GRATUITO	Valore catastale	8.463,00	8.463,00	AGENZIA FORESTALE REGIONALE	
26018	TERRENI AGRICOLI	1.2.2.02.13.01.001	Indisponibile	57	54	9.950	PG	CITTA' DI CASTELLO		No	10/07/1975	TRASFERIMENTO A TITOLO GRATUITO	Valore catastale	835,25	835,25	AGENZIA FORESTALE REGIONALE	

Numero Identificativo (da sistema informativo)	Classificazione secondo il piano dei conti dello Stato Patrimoniale in base al D.lgs.118/2011 (Descrizione)	Classificazione secondo il piano dei conti dello Stato Patrimoniale in base al D.lgs.118/2011 (Codice)	Classificazione ai sensi del codice civile (demaniale, disponibile, indisponibile)	Foglio	Particella	Superficie mq	Provincia	Comune	Località	Bene soggetto ad ammortamento	Data di acquisizione	Modalità di acquisizione	Criterio di valutazione secondo i principi del D.lgs 118/2011	Valore dell'immobile secondo i principi del D.lgs 118/2011 al 31/12/2019 (euro)	Valore dell'immobile secondo i principi del D.lgs 118/2011 al 31/12/2018 (euro)	Ente Gestore	Note
26019	TERRENI AGRICOLI	1.2.2.02.13.01.001	Indisponibile	57	55	97.420	PG	CITTA' DI CASTELLO		No	10/07/1975	TRASFERIMENTO A TITOLO GRATUITO	Valore catastale	6.540,63	6.540,63	AGENZIA FORESTALE REGIONALE	
26020	TERRENI AGRICOLI	1.2.2.02.13.01.001	Indisponibile	58	1	78.185	PG	CITTA' DI CASTELLO		No	10/07/1975	TRASFERIMENTO A TITOLO GRATUITO	Valore catastale	5.248,75	5.248,75	AGENZIA FORESTALE REGIONALE	
26021	TERRENI AGRICOLI	1.2.2.02.13.01.001	Indisponibile	58	4	11.430	PG	CITTA' DI CASTELLO		No	10/07/1975	TRASFERIMENTO A TITOLO GRATUITO	Valore catastale	1.246,38	1.246,38	AGENZIA FORESTALE REGIONALE	
26022	TERRENI AGRICOLI	1.2.2.02.13.01.001	Indisponibile	58	6	190	PG	CITTA' DI CASTELLO		No	10/07/1975	TRASFERIMENTO A TITOLO GRATUITO	Valore catastale	13,00	13,00	AGENZIA FORESTALE REGIONALE	
26023	TERRENI AGRICOLI	1.2.2.02.13.01.001	Indisponibile	58	9	1.660	PG	CITTA' DI CASTELLO		No	10/07/1975	TRASFERIMENTO A TITOLO GRATUITO	Valore catastale	767,00	767,00	AGENZIA FORESTALE REGIONALE	
26024	TERRENI AGRICOLI	1.2.2.02.13.01.001	Indisponibile	58	10	14.430	PG	CITTA' DI CASTELLO		No	10/07/1975	TRASFERIMENTO A TITOLO GRATUITO	Valore catastale	606,13	606,13	AGENZIA FORESTALE REGIONALE	
26025	TERRENI AGRICOLI	1.2.2.02.13.01.001	Indisponibile	58	11	970	PG	CITTA' DI CASTELLO		No	10/07/1975	TRASFERIMENTO A TITOLO GRATUITO	Valore catastale	448,50	448,50	AGENZIA FORESTALE REGIONALE	
26026	TERRENI AGRICOLI	1.2.2.02.13.01.001	Indisponibile	58	12	95.090	PG	CITTA' DI CASTELLO		No	10/07/1975	TRASFERIMENTO A TITOLO GRATUITO	Valore catastale	10.374,00	10.374,00	AGENZIA FORESTALE REGIONALE	
26027	TERRENI AGRICOLI	1.2.2.02.13.01.001	Indisponibile	58	16	4.080	PG	CITTA' DI CASTELLO		No	10/07/1975	TRASFERIMENTO A TITOLO GRATUITO	Valore catastale	274,63	274,63	AGENZIA FORESTALE REGIONALE	
26028	TERRENI AGRICOLI	1.2.2.02.13.01.001	Indisponibile	58	18	84.220	PG	CITTA' DI CASTELLO		No	10/07/1975	TRASFERIMENTO A TITOLO GRATUITO	Valore catastale	9.187,75	9.187,75	AGENZIA FORESTALE REGIONALE	
26029	TERRENI AGRICOLI	1.2.2.02.13.01.001	Indisponibile	58	19	160	PG	CITTA' DI CASTELLO		No	10/07/1975	TRASFERIMENTO A TITOLO GRATUITO	Valore catastale	73,13	73,13	AGENZIA FORESTALE REGIONALE	
26030	TERRENI AGRICOLI	1.2.2.02.13.01.001	Indisponibile	58	21	3.240	PG	CITTA' DI CASTELLO		No	10/07/1975	TRASFERIMENTO A TITOLO GRATUITO	Valore catastale	1.495,00	1.495,00	AGENZIA FORESTALE REGIONALE	
26031	TERRENI AGRICOLI	1.2.2.02.13.01.001	Indisponibile	58	22	166.220	PG	CITTA' DI CASTELLO		No	10/07/1975	TRASFERIMENTO A TITOLO GRATUITO	Valore catastale	18.135,00	18.135,00	AGENZIA FORESTALE REGIONALE	
26032	TERRENI AGRICOLI	1.2.2.02.13.01.001	Indisponibile	58	23	530	PG	CITTA' DI CASTELLO		No	10/07/1975	TRASFERIMENTO A TITOLO GRATUITO	Valore catastale	245,38	245,38	AGENZIA FORESTALE REGIONALE	
26033	TERRENI AGRICOLI	1.2.2.02.13.01.001	Indisponibile	58	24	1.310	PG	CITTA' DI CASTELLO		No	10/07/1975	TRASFERIMENTO A TITOLO GRATUITO	Valore catastale	110,50	110,50	AGENZIA FORESTALE REGIONALE	
26034	TERRENI AGRICOLI	1.2.2.02.13.01.001	Indisponibile	58	25	610	PG	CITTA' DI CASTELLO		No	10/07/1975	TRASFERIMENTO A TITOLO GRATUITO	Valore catastale	52,00	52,00	AGENZIA FORESTALE REGIONALE	
26035	TERRENI AGRICOLI	1.2.2.02.13.01.001	Indisponibile	58	26	4.840	PG	CITTA' DI CASTELLO		No	10/07/1975	TRASFERIMENTO A TITOLO GRATUITO	Valore catastale	406,25	406,25	AGENZIA FORESTALE REGIONALE	
26036	TERRENI AGRICOLI	1.2.2.02.13.01.001	Indisponibile	58	27	16.020	PG	CITTA' DI CASTELLO		No	10/07/1975	TRASFERIMENTO A TITOLO GRATUITO	Valore catastale	7.395,38	7.395,38	AGENZIA FORESTALE REGIONALE	
26037	TERRENI AGRICOLI	1.2.2.02.13.01.001	Indisponibile	58	28	7.060	PG	CITTA' DI CASTELLO		No	10/07/1975	TRASFERIMENTO A TITOLO GRATUITO	Valore catastale	770,25	770,25	AGENZIA FORESTALE REGIONALE	
26038	TERRENI AGRICOLI	1.2.2.02.13.01.001	Indisponibile	58	29	14.970	PG	CITTA' DI CASTELLO		No	10/07/1975	TRASFERIMENTO A TITOLO GRATUITO	Valore catastale	1.633,13	1.633,13	AGENZIA FORESTALE REGIONALE	

Numero Identificativo (da sistema informativo)	Classificazione secondo il piano dei conti dello Stato Patrimoniale in base al D.lgs.118/2011 (Descrizione)	Classificazione secondo il piano dei conti dello Stato Patrimoniale in base al D.lgs.118/2011 (Codice)	Classificazione ai sensi del codice civile (demaniale, disponibile, indisponibile)	Foglio	Particella	Superficie mq	Provincia	Comune	Località	Bene soggetto ad ammortamento	Data di acquisizione	Modalità di acquisizione	Criterio di valutazione secondo i principi del D.lgs 118/2011	Valore dell'immobile secondo i principi del D.lgs 118/2011 al 31/12/2019 (euro)	Valore dell'immobile secondo i principi del D.lgs 118/2011 al 31/12/2018 (euro)	Ente Gestore	Note
26039	TERRENI AGRICOLI	1.2.2.02.13.01.001	Indisponibile	58	30	102.080	PG	CITTA' DI CASTELLO		No	10/07/1975	TRASFERIMENTO A TITOLO GRATUITO	Valore catastale	11.137,75	11.137,75	AGENZIA FORESTALE REGIONALE	
26040	TERRENI AGRICOLI	1.2.2.02.13.01.001	Indisponibile	58	31	5.190	PG	CITTA' DI CASTELLO		No	28/05/1980	TRASFERIMENTO A TITOLO GRATUITO	Valore catastale	1.742,00	1.742,00	AGENZIA FORESTALE REGIONALE	
26041	TERRENI AGRICOLI	1.2.2.02.13.01.001	Indisponibile	58	32	30.650	PG	CITTA' DI CASTELLO		No	28/05/1980	TRASFERIMENTO A TITOLO GRATUITO	Valore catastale	2.572,38	2.572,38	AGENZIA FORESTALE REGIONALE	
26042	TERRENI AGRICOLI	1.2.2.02.13.01.001	Indisponibile	58	33	23.820	PG	CITTA' DI CASTELLO		No	10/07/1975	TRASFERIMENTO A TITOLO GRATUITO	Valore catastale	1.599,00	1.599,00	AGENZIA FORESTALE REGIONALE	
26043	TERRENI AGRICOLI	1.2.2.02.13.01.001	Indisponibile	58	34	41.380	PG	CITTA' DI CASTELLO		No	10/07/1975	TRASFERIMENTO A TITOLO GRATUITO	Valore catastale	13.890,50	13.890,50	AGENZIA FORESTALE REGIONALE	
26044	TERRENI AGRICOLI	1.2.2.02.13.01.001	Indisponibile	58	39	2.470	PG	CITTA' DI CASTELLO		No	10/07/1975	TRASFERIMENTO A TITOLO GRATUITO	Valore catastale	104,00	104,00	AGENZIA FORESTALE REGIONALE	
26045	TERRENI AGRICOLI	1.2.2.02.13.01.001	Indisponibile	58	42	540	PG	CITTA' DI CASTELLO		No	10/07/1975	TRASFERIMENTO A TITOLO GRATUITO	Valore catastale	22,75	22,75	AGENZIA FORESTALE REGIONALE	
26047	TERRENI AGRICOLI	1.2.2.02.13.01.001	Indisponibile	58	44	40.880	PG	CITTA' DI CASTELLO		No	10/07/1975	TRASFERIMENTO A TITOLO GRATUITO	Valore catastale	18.869,50	18.869,50	AGENZIA FORESTALE REGIONALE	
26048	TERRENI AGRICOLI	1.2.2.02.13.01.001	Indisponibile	58	45	125.450	PG	CITTA' DI CASTELLO		No	10/07/1975	TRASFERIMENTO A TITOLO GRATUITO	Valore catastale	10.528,38	10.528,38	AGENZIA FORESTALE REGIONALE	
26049	TERRENI AGRICOLI	1.2.2.02.13.01.001	Indisponibile	58	46	2.730	PG	CITTA' DI CASTELLO		No	10/07/1975	TRASFERIMENTO A TITOLO GRATUITO	Valore catastale	229,13	229,13	AGENZIA FORESTALE REGIONALE	
26050	TERRENI AGRICOLI	1.2.2.02.13.01.001	Indisponibile	58	47	5.050	PG	CITTA' DI CASTELLO		No	10/07/1975	TRASFERIMENTO A TITOLO GRATUITO	Valore catastale	424,13	424,13	AGENZIA FORESTALE REGIONALE	
26051	TERRENI AGRICOLI	1.2.2.02.13.01.001	Indisponibile	58	48	23.720	PG	CITTA' DI CASTELLO		No	10/07/1975	TRASFERIMENTO A TITOLO GRATUITO	Valore catastale	1.592,50	1.592,50	AGENZIA FORESTALE REGIONALE	
26052	TERRENI AGRICOLI	1.2.2.02.13.01.001	Indisponibile	58	49	400	PG	CITTA' DI CASTELLO		No	10/07/1975	TRASFERIMENTO A TITOLO GRATUITO	Valore catastale	134,88	134,88	AGENZIA FORESTALE REGIONALE	
26054	TERRENI AGRICOLI	1.2.2.02.13.01.001	Indisponibile	58	51	5.330	PG	CITTA' DI CASTELLO		No	28/05/1980	TRASFERIMENTO A TITOLO GRATUITO	Valore catastale	1.789,13	1.789,13	AGENZIA FORESTALE REGIONALE	
26055	TERRENI AGRICOLI	1.2.2.02.13.01.001	Indisponibile	58	52	770	PG	CITTA' DI CASTELLO		No	28/05/1980	TRASFERIMENTO A TITOLO GRATUITO	Valore catastale	303,88	303,88	AGENZIA FORESTALE REGIONALE	
26056	TERRENI AGRICOLI	1.2.2.02.13.01.001	Indisponibile	59	1	2.480	PG	CITTA' DI CASTELLO		No	10/07/1975	TRASFERIMENTO A TITOLO GRATUITO	Valore catastale	21,13	21,13	AGENZIA FORESTALE REGIONALE	
26057	TERRENI AGRICOLI	1.2.2.02.13.01.001	Indisponibile	59	13	440	PG	CITTA' DI CASTELLO		No	10/07/1975	TRASFERIMENTO A TITOLO GRATUITO	Valore catastale	29,25	29,25	AGENZIA FORESTALE REGIONALE	
26058	TERRENI AGRICOLI	1.2.2.02.13.01.001	Indisponibile	59	17	1.400	PG	CITTA' DI CASTELLO		No	10/07/1975	TRASFERIMENTO A TITOLO GRATUITO	Valore catastale	469,63	469,63	AGENZIA FORESTALE REGIONALE	
26059	TERRENI AGRICOLI	1.2.2.02.13.01.001	Indisponibile	59	18	2.490	PG	CITTA' DI CASTELLO		No	10/07/1975	TRASFERIMENTO A TITOLO GRATUITO	Valore catastale	1.148,88	1.148,88	AGENZIA FORESTALE REGIONALE	
26060	TERRENI AGRICOLI	1.2.2.02.13.01.001	Indisponibile	59	20	1.910	PG	CITTA' DI CASTELLO		No	10/07/1975	TRASFERIMENTO A TITOLO GRATUITO	Valore catastale	882,38	882,38	AGENZIA FORESTALE REGIONALE	

Numero Identificativo (da sistema informativo)	Classificazione secondo il piano dei conti dello Stato Patrimoniale in base al D.lgs.118/2011 (Descrizione)	Classificazione secondo il piano dei conti dello Stato Patrimoniale in base al D.lgs.118/2011 (Codice)	Classificazione ai sensi del codice civile (demaniale, disponibile, indisponibile)	Foglio	Particella	Superficie mq	Provincia	Comune	Località	Bene soggetto ad ammortamento	Data di acquisizione	Modalità di acquisizione	Criterio di valutazione secondo i principi del D.lgs 118/2011	Valore dell'immobile secondo i principi del D.lgs 118/2011 al 31/12/2019 (euro)	Valore dell'immobile secondo i principi del D.lgs 118/2011 al 31/12/2018 (euro)	Ente Gestore	Note
26061	TERRENI AGRICOLI	1.2.2.02.13.01.001	Indisponibile	59	21	3.040	PG	CITTA' DI CASTELLO		No	10/07/1975	TRASFERIMENTO A TITOLO GRATUITO	Valore catastale	1.404,00	1.404,00	AGENZIA FORESTALE REGIONALE	
26062	TERRENI AGRICOLI	1.2.2.02.13.01.001	Indisponibile	59	28	2.330	PG	CITTA' DI CASTELLO		No	10/07/1975	TRASFERIMENTO A TITOLO GRATUITO	Valore catastale	117,00	117,00	AGENZIA FORESTALE REGIONALE	
26063	TERRENI AGRICOLI	1.2.2.02.13.01.001	Indisponibile	59	29	300	PG	CITTA' DI CASTELLO		No	10/07/1975	TRASFERIMENTO A TITOLO GRATUITO	Valore catastale	14,63	14,63	AGENZIA FORESTALE REGIONALE	
26064	TERRENI AGRICOLI	1.2.2.02.13.01.001	Indisponibile	59	30	47.950	PG	CITTA' DI CASTELLO		No	10/07/1975	TRASFERIMENTO A TITOLO GRATUITO	Valore catastale	16.097,25	16.097,25	AGENZIA FORESTALE REGIONALE	
26065	TERRENI AGRICOLI	1.2.2.02.13.01.001	Indisponibile	59	31	12.080	PG	CITTA' DI CASTELLO		No	10/07/1975	TRASFERIMENTO A TITOLO GRATUITO	Valore catastale	810,88	810,88	AGENZIA FORESTALE REGIONALE	
26066	TERRENI AGRICOLI	1.2.2.02.13.01.001	Indisponibile	59	34	370	PG	CITTA' DI CASTELLO		No	10/07/1975	TRASFERIMENTO A TITOLO GRATUITO	Valore catastale	17,88	17,88	AGENZIA FORESTALE REGIONALE	
26067	TERRENI AGRICOLI	1.2.2.02.13.01.001	Indisponibile	59	35	5.550	PG	CITTA' DI CASTELLO		No	10/07/1975	TRASFERIMENTO A TITOLO GRATUITO	Valore catastale	2.561,00	2.561,00	AGENZIA FORESTALE REGIONALE	
26068	TERRENI AGRICOLI	1.2.2.02.13.01.001	Indisponibile	59	36	2.160	PG	CITTA' DI CASTELLO		No	10/07/1975	TRASFERIMENTO A TITOLO GRATUITO	Valore catastale	235,63	235,63	AGENZIA FORESTALE REGIONALE	
26069	TERRENI AGRICOLI	1.2.2.02.13.01.001	Indisponibile	59	37	22.690	PG	CITTA' DI CASTELLO		No	10/07/1975	TRASFERIMENTO A TITOLO GRATUITO	Valore catastale	1.904,50	1.904,50	AGENZIA FORESTALE REGIONALE	
26070	TERRENI AGRICOLI	1.2.2.02.13.01.001	Indisponibile	59	38	125.920	PG	CITTA' DI CASTELLO		No	10/07/1975	TRASFERIMENTO A TITOLO GRATUITO	Valore catastale	13.737,75	13.737,75	AGENZIA FORESTALE REGIONALE	
26071	TERRENI AGRICOLI	1.2.2.02.13.01.001	Indisponibile	59	55	5.530	PG	CITTA' DI CASTELLO		No	10/07/1975	TRASFERIMENTO A TITOLO GRATUITO	Valore catastale	2.552,88	2.552,88	AGENZIA FORESTALE REGIONALE	
26072	TERRENI AGRICOLI	1.2.2.02.13.01.001	Indisponibile	59	56	130	PG	CITTA' DI CASTELLO		No	10/07/1975	TRASFERIMENTO A TITOLO GRATUITO	Valore catastale	6,50	6,50	AGENZIA FORESTALE REGIONALE	
26073	TERRENI AGRICOLI	1.2.2.02.13.01.001	Indisponibile	59	57	970	PG	CITTA' DI CASTELLO		No	10/07/1975	TRASFERIMENTO A TITOLO GRATUITO	Valore catastale	105,63	105,63	AGENZIA FORESTALE REGIONALE	Mero errore
26074	TERRENI AGRICOLI	1.2.2.02.13.01.001	Indisponibile	59	63	31.990	PG	CITTA' DI CASTELLO		No	10/07/1975	TRASFERIMENTO A TITOLO GRATUITO	Valore catastale	2.684,50	2.684,50	AGENZIA FORESTALE REGIONALE	
26075	TERRENI AGRICOLI	1.2.2.02.13.01.001	Indisponibile	59	69	8.970	PG	CITTA' DI CASTELLO		No	10/07/1975	TRASFERIMENTO A TITOLO GRATUITO	Valore catastale	451,75	451,75	AGENZIA FORESTALE REGIONALE	
26076	TERRENI AGRICOLI	1.2.2.02.13.01.001	Indisponibile	59	70	62.140	PG	CITTA' DI CASTELLO		No	10/07/1975	TRASFERIMENTO A TITOLO GRATUITO	Valore catastale	4.171,38	4.171,38	AGENZIA FORESTALE REGIONALE	
26077	TERRENI AGRICOLI	1.2.2.02.13.01.001	Indisponibile	59	71	166.320	PG	CITTA' DI CASTELLO		No	10/07/1975	TRASFERIMENTO A TITOLO GRATUITO	Valore catastale	13.958,75	13.958,75	AGENZIA FORESTALE REGIONALE	
26078	TERRENI AGRICOLI	1.2.2.02.13.01.001	Indisponibile	59	74	8.080	PG	CITTA' DI CASTELLO		No	10/07/1975	TRASFERIMENTO A TITOLO GRATUITO	Valore catastale	880,75	880,75	AGENZIA FORESTALE REGIONALE	
26079	TERRENI AGRICOLI	1.2.2.02.13.01.001	Indisponibile	59	78	860	PG	CITTA' DI CASTELLO		No	10/07/1975	TRASFERIMENTO A TITOLO GRATUITO	Valore catastale	396,50	396,50	AGENZIA FORESTALE REGIONALE	
26080	TERRENI AGRICOLI	1.2.2.02.13.01.001	Indisponibile	59	79	3.050	PG	CITTA' DI CASTELLO		No	10/07/1975	TRASFERIMENTO A TITOLO GRATUITO	Valore catastale	333,13	333,13	AGENZIA FORESTALE REGIONALE	

Numero Identificativo (da sistema informativo)	Classificazione secondo il piano dei conti dello Stato Patrimoniale in base al D.lgs.118/2011 (Descrizione)	Classificazione secondo il piano dei conti dello Stato Patrimoniale in base al D.lgs.118/2011 (Codice)	Classificazione ai sensi del codice civile (demaniale, disponibile, indisponibile)	Foglio	Particella	Superficie mq	Provincia	Comune	Località	Bene soggetto ad ammortamento	Data di acquisizione	Modalità di acquisizione	Criterio di valutazione secondo i principi del D.lgs 118/2011	Valore dell'immobile secondo i principi del D.lgs 118/2011 al 31/12/2019 (euro)	Valore dell'immobile secondo i principi del D.lgs 118/2011 al 31/12/2018 (euro)	Ente Gestore	Note
26081	TERRENI AGRICOLI	1.2.2.02.13.01.001	Indisponibile	59	80	3.540	PG	CITTA' DI CASTELLO		No	10/07/1975	TRASFERIMENTO A TITOLO GRATUITO	Valore catastale	386,75	386,75	AGENZIA FORESTALE REGIONALE	
26082	TERRENI AGRICOLI	1.2.2.02.13.01.001	Indisponibile	59	83	87.080	PG	CITTA' DI CASTELLO		No	10/07/1975	TRASFERIMENTO A TITOLO GRATUITO	Valore catastale	9.499,75	9.499,75	AGENZIA FORESTALE REGIONALE	
26083	TERRENI AGRICOLI	1.2.2.02.13.01.001	Indisponibile	59	85	9.590	PG	CITTA' DI CASTELLO		No	10/07/1975	TRASFERIMENTO A TITOLO GRATUITO	Valore catastale	1.046,50	1.046,50	AGENZIA FORESTALE REGIONALE	
26084	TERRENI AGRICOLI	1.2.2.02.13.01.001	Indisponibile	59	86	11.250	PG	CITTA' DI CASTELLO		No	10/07/1975	TRASFERIMENTO A TITOLO GRATUITO	Valore catastale	5.193,50	5.193,50	AGENZIA FORESTALE REGIONALE	
26085	TERRENI AGRICOLI	1.2.2.02.13.01.001	Indisponibile	59	88	3.520	PG	CITTA' DI CASTELLO		No	10/07/1975	TRASFERIMENTO A TITOLO GRATUITO	Valore catastale	295,75	295,75	AGENZIA FORESTALE REGIONALE	
26086	TERRENI AGRICOLI	1.2.2.02.13.01.001	Indisponibile	59	89	6.880	PG	CITTA' DI CASTELLO		No	10/07/1975	TRASFERIMENTO A TITOLO GRATUITO	Valore catastale	750,75	750,75	AGENZIA FORESTALE REGIONALE	
26087	TERRENI AGRICOLI	1.2.2.02.13.01.001	Indisponibile	59	92	1.720	PG	CITTA' DI CASTELLO		No	10/07/1975	TRASFERIMENTO A TITOLO GRATUITO	Valore catastale	144,63	144,63	AGENZIA FORESTALE REGIONALE	
26088	TERRENI AGRICOLI	1.2.2.02.13.01.001	Indisponibile	60	44	5.080	PG	CITTA' DI CASTELLO		No	10/07/1975	TRASFERIMENTO A TITOLO GRATUITO	Valore catastale	425,75	425,75	AGENZIA FORESTALE REGIONALE	
26089	TERRENI AGRICOLI	1.2.2.02.13.01.001	Indisponibile	60	45	1.170	PG	CITTA' DI CASTELLO		No	10/07/1975	TRASFERIMENTO A TITOLO GRATUITO	Valore catastale	393,25	393,25	AGENZIA FORESTALE REGIONALE	
26090	TERRENI AGRICOLI	1.2.2.02.13.01.001	Indisponibile	60	46	49.290	PG	CITTA' DI CASTELLO		No	10/07/1975	TRASFERIMENTO A TITOLO GRATUITO	Valore catastale	2.068,63	2.068,63	AGENZIA FORESTALE REGIONALE	
26091	TERRENI AGRICOLI	1.2.2.02.13.01.001	Indisponibile	60	47	990	PG	CITTA' DI CASTELLO		No	10/07/1975	TRASFERIMENTO A TITOLO GRATUITO	Valore catastale	333,13	333,13	AGENZIA FORESTALE REGIONALE	
26092	TERRENI AGRICOLI	1.2.2.02.13.01.001	Indisponibile	60	48	20.270	PG	CITTA' DI CASTELLO		No	10/07/1975	TRASFERIMENTO A TITOLO GRATUITO	Valore catastale	4.252,63	4.252,63	AGENZIA FORESTALE REGIONALE	
26093	TERRENI AGRICOLI	1.2.2.02.13.01.001	Indisponibile	60	49	3.380	PG	CITTA' DI CASTELLO		No	10/07/1975	TRASFERIMENTO A TITOLO GRATUITO	Valore catastale	1.134,25	1.134,25	AGENZIA FORESTALE REGIONALE	
26094	TERRENI AGRICOLI	1.2.2.02.13.01.001	Indisponibile	60	56	150	PG	CITTA' DI CASTELLO		No	10/07/1975	TRASFERIMENTO A TITOLO GRATUITO	Valore catastale	8,13	8,13	AGENZIA FORESTALE REGIONALE	
26095	TERRENI AGRICOLI	1.2.2.02.13.01.001	Indisponibile	60	57	180	PG	CITTA' DI CASTELLO		No	10/07/1975	TRASFERIMENTO A TITOLO GRATUITO	Valore catastale	8,13	8,13	AGENZIA FORESTALE REGIONALE	
26096	TERRENI AGRICOLI	1.2.2.02.13.01.001	Indisponibile	60	58	40.860	PG	CITTA' DI CASTELLO		No	10/07/1975	TRASFERIMENTO A TITOLO GRATUITO	Valore catastale	13.716,63	13.716,63	AGENZIA FORESTALE REGIONALE	
26097	TERRENI AGRICOLI	1.2.2.02.13.01.001	Indisponibile	60	59	540	PG	CITTA' DI CASTELLO		No	10/07/1975	TRASFERIMENTO A TITOLO GRATUITO	Valore catastale	35,75	35,75	AGENZIA FORESTALE REGIONALE	
26098	TERRENI AGRICOLI	1.2.2.02.13.01.001	Indisponibile	60	60	1.790	PG	CITTA' DI CASTELLO		No	10/07/1975	TRASFERIMENTO A TITOLO GRATUITO	Valore catastale	375,38	375,38	AGENZIA FORESTALE REGIONALE	
26099	TERRENI AGRICOLI	1.2.2.02.13.01.001	Indisponibile	60	61	920	PG	CITTA' DI CASTELLO		No	10/07/1975	TRASFERIMENTO A TITOLO GRATUITO	Valore catastale	78,00	78,00	AGENZIA FORESTALE REGIONALE	
26100	TERRENI AGRICOLI	1.2.2.02.13.01.001	Indisponibile	60	62	140	PG	CITTA' DI CASTELLO		No	10/07/1975	TRASFERIMENTO A TITOLO GRATUITO	Valore catastale	47,13	47,13	AGENZIA FORESTALE REGIONALE	

Numero Identificativo (da sistema informativo)	Classificazione secondo il piano dei conti dello Stato Patrimoniale in base al D.lgs.118/2011 (Descrizione)	Classificazione secondo il piano dei conti dello Stato Patrimoniale in base al D.lgs.118/2011 (Codice)	Classificazione ai sensi del codice civile (demaniale, disponibile, indisponibile)	Foglio	Particella	Superficie mq	Provincia	Comune	Località	Bene soggetto ad ammortamento	Data di acquisizione	Modalità di acquisizione	Criterio di valutazione secondo i principi del D.lgs 118/2011	Valore dell'immobile secondo i principi del D.lgs 118/2011 al 31/12/2019 (euro)	Valore dell'immobile secondo i principi del D.lgs 118/2011 al 31/12/2018 (euro)	Ente Gestore	Note
26101	TERRENI AGRICOLI	1.2.2.02.13.01.001	Indisponibile	60	63	3.740	PG	CITTA' DI CASTELLO		No	10/07/1975	TRASFERIMENTO A TITOLO GRATUITO	Valore catastale	313,63	313,63	AGENZIA FORESTALE REGIONALE	
26102	TERRENI AGRICOLI	1.2.2.02.13.01.001	Indisponibile	60	89	31.430	PG	CITTA' DI CASTELLO		No	10/07/1975	TRASFERIMENTO A TITOLO GRATUITO	Valore catastale	2.637,38	2.637,38	AGENZIA FORESTALE REGIONALE	
26103	TERRENI AGRICOLI	1.2.2.02.13.01.001	Indisponibile	61	2	5.590	PG	CITTA' DI CASTELLO		No	10/07/1975	TRASFERIMENTO A TITOLO GRATUITO	Valore catastale	469,63	469,63	AGENZIA FORESTALE REGIONALE	
26104	TERRENI AGRICOLI	1.2.2.02.13.01.001	Indisponibile	61	3	3.530	PG	CITTA' DI CASTELLO		No	10/07/1975	TRASFERIMENTO A TITOLO GRATUITO	Valore catastale	295,75	295,75	AGENZIA FORESTALE REGIONALE	
26105	TERRENI AGRICOLI	1.2.2.02.13.01.001	Indisponibile	61	4	6.760	PG	CITTA' DI CASTELLO		No	10/07/1975	TRASFERIMENTO A TITOLO GRATUITO	Valore catastale	2.268,50	2.268,50	AGENZIA FORESTALE REGIONALE	
26106	TERRENI AGRICOLI	1.2.2.02.13.01.001	Indisponibile	61	5	9.040	PG	CITTA' DI CASTELLO		No	10/07/1975	TRASFERIMENTO A TITOLO GRATUITO	Valore catastale	758,88	758,88	AGENZIA FORESTALE REGIONALE	
26107	TERRENI AGRICOLI	1.2.2.02.13.01.001	Indisponibile	61	7	3.650	PG	CITTA' DI CASTELLO		No	10/07/1975	TRASFERIMENTO A TITOLO GRATUITO	Valore catastale	1.225,25	1.225,25	AGENZIA FORESTALE REGIONALE	
26108	TERRENI AGRICOLI	1.2.2.02.13.01.001	Indisponibile	61	8	5.770	PG	CITTA' DI CASTELLO		No	10/07/1975	TRASFERIMENTO A TITOLO GRATUITO	Valore catastale	1.937,00	1.937,00	AGENZIA FORESTALE REGIONALE	
26109	TERRENI AGRICOLI	1.2.2.02.13.01.001	Indisponibile	61	9	510	PG	CITTA' DI CASTELLO		No	10/07/1975	TRASFERIMENTO A TITOLO GRATUITO	Valore catastale	42,25	42,25	AGENZIA FORESTALE REGIONALE	
26110	TERRENI AGRICOLI	1.2.2.02.13.01.001	Indisponibile	61	15	8.300	PG	CITTA' DI CASTELLO		No	10/07/1975	TRASFERIMENTO A TITOLO GRATUITO	Valore catastale	2.786,88	2.786,88	AGENZIA FORESTALE REGIONALE	
26111	TERRENI AGRICOLI	1.2.2.02.13.01.001	Indisponibile	61	16	437.130	PG	CITTA' DI CASTELLO		No	10/07/1975	TRASFERIMENTO A TITOLO GRATUITO	Valore catastale	29.349,13	29.349,13	AGENZIA FORESTALE REGIONALE	
26112	TERRENI AGRICOLI	1.2.2.02.13.01.001	Indisponibile	61	17	5.710	PG	CITTA' DI CASTELLO		No	10/07/1975	TRASFERIMENTO A TITOLO GRATUITO	Valore catastale	1.917,50	1.917,50	AGENZIA FORESTALE REGIONALE	
26113	TERRENI AGRICOLI	1.2.2.02.13.01.001	Indisponibile	61	18	7.260	PG	CITTA' DI CASTELLO		No	10/07/1975	TRASFERIMENTO A TITOLO GRATUITO	Valore catastale	3.350,75	3.350,75	AGENZIA FORESTALE REGIONALE	
26114	TERRENI AGRICOLI	1.2.2.02.13.01.001	Indisponibile	61	24	4.530	PG	CITTA' DI CASTELLO		No	10/07/1975	TRASFERIMENTO A TITOLO GRATUITO	Valore catastale	380,25	380,25	AGENZIA FORESTALE REGIONALE	
26115	TERRENI AGRICOLI	1.2.2.02.13.01.001	Indisponibile	61	25	2.630	PG	CITTA' DI CASTELLO		No	10/07/1975	TRASFERIMENTO A TITOLO GRATUITO	Valore catastale	882,38	882,38	AGENZIA FORESTALE REGIONALE	
26116	TERRENI AGRICOLI	1.2.2.02.13.01.001	Indisponibile	61	26	49.020	PG	CITTA' DI CASTELLO		No	10/07/1975	TRASFERIMENTO A TITOLO GRATUITO	Valore catastale	22.626,50	22.626,50	AGENZIA FORESTALE REGIONALE	
26117	TERRENI AGRICOLI	1.2.2.02.13.01.001	Indisponibile	61	32	23.440	PG	CITTA' DI CASTELLO		No	10/07/1975	TRASFERIMENTO A TITOLO GRATUITO	Valore catastale	1.967,88	1.967,88	AGENZIA FORESTALE REGIONALE	
26118	TERRENI AGRICOLI	1.2.2.02.13.01.001	Indisponibile	61	39	40.200	PG	CITTA' DI CASTELLO		No	10/07/1975	TRASFERIMENTO A TITOLO GRATUITO	Valore catastale	13.495,63	13.495,63	AGENZIA FORESTALE REGIONALE	
26119	TERRENI AGRICOLI	1.2.2.02.13.01.001	Indisponibile	61	40	6.650	PG	CITTA' DI CASTELLO		No	10/07/1975	TRASFERIMENTO A TITOLO GRATUITO	Valore catastale	2.232,75	2.232,75	AGENZIA FORESTALE REGIONALE	
26120	TERRENI AGRICOLI	1.2.2.02.13.01.001	Indisponibile	61	41	8.030	PG	CITTA' DI CASTELLO		No	10/07/1975	TRASFERIMENTO A TITOLO GRATUITO	Valore catastale	404,63	404,63	AGENZIA FORESTALE REGIONALE	

Numero Identificativo (da sistema informativo)	Classificazione secondo il piano dei conti dello Stato Patrimoniale in base al D.lgs.118/2011 (Descrizione)	Classificazione secondo il piano dei conti dello Stato Patrimoniale in base al D.lgs.118/2011 (Codice)	Classificazione ai sensi del codice civile (demaniale, disponibile, indisponibile)	Foglio	Particella	Superficie mq	Provincia	Comune	Località	Bene soggetto ad ammortamento	Data di acquisizione	Modalità di acquisizione	Criterio di valutazione secondo i principi del D.lgs 118/2011	Valore dell'immobile secondo i principi del D.lgs 118/2011 al 31/12/2019 (euro)	Valore dell'immobile secondo i principi del D.lgs 118/2011 al 31/12/2018 (euro)	Ente Gestore	Note
26121	TERRENI AGRICOLI	1.2.2.02.13.01.001	Indisponibile	61	46	280	PG	CITTA' DI CASTELLO		No	10/07/1975	TRASFERIMENTO A TITOLO GRATUITO	Valore catastale	130,00	130,00	AGENZIA FORESTALE REGIONALE	
26122	TERRENI AGRICOLI	1.2.2.02.13.01.001	Indisponibile	61	47	2.020	PG	CITTA' DI CASTELLO		No	10/07/1975	TRASFERIMENTO A TITOLO GRATUITO	Valore catastale	677,63	677,63	AGENZIA FORESTALE REGIONALE	
26123	TERRENI AGRICOLI	1.2.2.02.13.01.001	Indisponibile	61	48	13.140	PG	CITTA' DI CASTELLO		No	10/07/1975	TRASFERIMENTO A TITOLO GRATUITO	Valore catastale	6.064,50	6.064,50	AGENZIA FORESTALE REGIONALE	
26124	TERRENI AGRICOLI	1.2.2.02.13.01.001	Indisponibile	61	49	940	PG	CITTA' DI CASTELLO		No	10/07/1975	TRASFERIMENTO A TITOLO GRATUITO	Valore catastale	47,13	47,13	AGENZIA FORESTALE REGIONALE	
26125	TERRENI AGRICOLI	1.2.2.02.13.01.001	Indisponibile	61	50	130	PG	CITTA' DI CASTELLO		No	10/07/1975	TRASFERIMENTO A TITOLO GRATUITO	Valore catastale	6,50	6,50	AGENZIA FORESTALE REGIONALE	
26126	TERRENI AGRICOLI	1.2.2.02.13.01.001	Indisponibile	61	51	7.580	PG	CITTA' DI CASTELLO		No	10/07/1975	TRASFERIMENTO A TITOLO GRATUITO	Valore catastale	2.544,75	2.544,75	AGENZIA FORESTALE REGIONALE	
26127	TERRENI AGRICOLI	1.2.2.02.13.01.001	Indisponibile	61	52	490	PG	CITTA' DI CASTELLO		No	10/07/1975	TRASFERIMENTO A TITOLO GRATUITO	Valore catastale	24,38	24,38	AGENZIA FORESTALE REGIONALE	
26128	TERRENI AGRICOLI	1.2.2.02.13.01.001	Indisponibile	61	53	830	PG	CITTA' DI CASTELLO		No	10/07/1975	TRASFERIMENTO A TITOLO GRATUITO	Valore catastale	42,25	42,25	AGENZIA FORESTALE REGIONALE	
26129	TERRENI AGRICOLI	1.2.2.02.13.01.001	Indisponibile	61	54	950	PG	CITTA' DI CASTELLO		No	10/07/1975	TRASFERIMENTO A TITOLO GRATUITO	Valore catastale	438,75	438,75	AGENZIA FORESTALE REGIONALE	
26130	TERRENI AGRICOLI	1.2.2.02.13.01.001	Indisponibile	61	55	2.490	PG	CITTA' DI CASTELLO		No	10/07/1975	TRASFERIMENTO A TITOLO GRATUITO	Valore catastale	125,13	125,13	AGENZIA FORESTALE REGIONALE	
26131	TERRENI AGRICOLI	1.2.2.02.13.01.001	Indisponibile	61	56	3.980	PG	CITTA' DI CASTELLO		No	10/07/1975	TRASFERIMENTO A TITOLO GRATUITO	Valore catastale	1.837,88	1.837,88	AGENZIA FORESTALE REGIONALE	
26132	TERRENI AGRICOLI	1.2.2.02.13.01.001	Indisponibile	61	57	7.120	PG	CITTA' DI CASTELLO		No	10/07/1975	TRASFERIMENTO A TITOLO GRATUITO	Valore catastale	359,13	359,13	AGENZIA FORESTALE REGIONALE	
26133	TERRENI AGRICOLI	1.2.2.02.13.01.001	Indisponibile	61	58	18.030	PG	CITTA' DI CASTELLO		No	10/07/1975	TRASFERIMENTO A TITOLO GRATUITO	Valore catastale	8.321,63	8.321,63	AGENZIA FORESTALE REGIONALE	
26134	TERRENI AGRICOLI	1.2.2.02.13.01.001	Indisponibile	61	59	3.080	PG	CITTA' DI CASTELLO		No	10/07/1975	TRASFERIMENTO A TITOLO GRATUITO	Valore catastale	258,38	258,38	AGENZIA FORESTALE REGIONALE	
26135	TERRENI AGRICOLI	1.2.2.02.13.01.001	Indisponibile	61	60	2.110	PG	CITTA' DI CASTELLO		No	10/07/1975	TRASFERIMENTO A TITOLO GRATUITO	Valore catastale	230,75	230,75	AGENZIA FORESTALE REGIONALE	
26136	TERRENI AGRICOLI	1.2.2.02.13.01.001	Indisponibile	61	77	740	PG	CITTA' DI CASTELLO		No	10/07/1975	TRASFERIMENTO A TITOLO GRATUITO	Valore catastale	37,38	37,38	AGENZIA FORESTALE REGIONALE	
26137	TERRENI AGRICOLI	1.2.2.02.13.01.001	Indisponibile	61	78	380	PG	CITTA' DI CASTELLO		No	10/07/1975	TRASFERIMENTO A TITOLO GRATUITO	Valore catastale	32,50	32,50	AGENZIA FORESTALE REGIONALE	
26138	TERRENI AGRICOLI	1.2.2.02.13.01.001	Indisponibile	61	79	6.980	PG	CITTA' DI CASTELLO		No	10/07/1975	TRASFERIMENTO A TITOLO GRATUITO	Valore catastale	2.343,25	2.343,25	AGENZIA FORESTALE REGIONALE	
26139	TERRENI AGRICOLI	1.2.2.02.13.01.001	Indisponibile	61	80	660	PG	CITTA' DI CASTELLO		No	10/07/1975	TRASFERIMENTO A TITOLO GRATUITO	Valore catastale	55,25	55,25	AGENZIA FORESTALE REGIONALE	
26140	TERRENI AGRICOLI	1.2.2.02.13.01.001	Indisponibile	61	81	4.470	PG	CITTA' DI CASTELLO		No	10/07/1975	TRASFERIMENTO A TITOLO GRATUITO	Valore catastale	2.063,75	2.063,75	AGENZIA FORESTALE REGIONALE	

Numero Identificativo (da sistema informativo)	Classificazione secondo il piano dei conti dello Stato Patrimoniale in base al D.lgs.118/2011 (Descrizione)	Classificazione secondo il piano dei conti dello Stato Patrimoniale in base al D.lgs.118/2011 (Codice)	Classificazione ai sensi del codice civile (demaniale, disponibile, indisponibile)	Foglio	Particella	Superficie mq	Provincia	Comune	Località	Bene soggetto ad ammortamento	Data di acquisizione	Modalità di acquisizione	Criterio di valutazione secondo i principi del D.lgs 118/2011	Valore dell'immobile secondo i principi del D.lgs 118/2011 al 31/12/2019 (euro)	Valore dell'immobile secondo i principi del D.lgs 118/2011 al 31/12/2018 (euro)	Ente Gestore	Note
26141	TERRENI AGRICOLI	1.2.2.02.13.01.001	Indisponibile	61	82	11.410	PG	CITTA' DI CASTELLO		No	10/07/1975	TRASFERIMENTO A TITOLO GRATUITO	Valore catastale	575,25	575,25	AGENZIA FORESTALE REGIONALE	
26142	TERRENI AGRICOLI	1.2.2.02.13.01.001	Indisponibile	61	83	2.910	PG	CITTA' DI CASTELLO		No	10/07/1975	TRASFERIMENTO A TITOLO GRATUITO	Valore catastale	1.343,88	1.343,88	AGENZIA FORESTALE REGIONALE	
26143	TERRENI AGRICOLI	1.2.2.02.13.01.001	Indisponibile	61	84	1.690	PG	CITTA' DI CASTELLO		No	10/07/1975	TRASFERIMENTO A TITOLO GRATUITO	Valore catastale	84,50	84,50	AGENZIA FORESTALE REGIONALE	
26144	TERRENI AGRICOLI	1.2.2.02.13.01.001	Indisponibile	61	85	5.160	PG	CITTA' DI CASTELLO		No	10/07/1975	TRASFERIMENTO A TITOLO GRATUITO	Valore catastale	2.382,25	2.382,25	AGENZIA FORESTALE REGIONALE	
26145	TERRENI AGRICOLI	1.2.2.02.13.01.001	Indisponibile	61	86	6.210	PG	CITTA' DI CASTELLO		No	10/07/1975	TRASFERIMENTO A TITOLO GRATUITO	Valore catastale	2.084,88	2.084,88	AGENZIA FORESTALE REGIONALE	
26146	TERRENI AGRICOLI	1.2.2.02.13.01.001	Indisponibile	61	87	1.800	PG	CITTA' DI CASTELLO		No	10/07/1975	TRASFERIMENTO A TITOLO GRATUITO	Valore catastale	120,25	120,25	AGENZIA FORESTALE REGIONALE	
26147	TERRENI AGRICOLI	1.2.2.02.13.01.001	Indisponibile	61	88	2.340	PG	CITTA' DI CASTELLO		No	10/07/1975	TRASFERIMENTO A TITOLO GRATUITO	Valore catastale	1.080,63	1.080,63	AGENZIA FORESTALE REGIONALE	
26148	TERRENI AGRICOLI	1.2.2.02.13.01.001	Indisponibile	75	9	510	PG	CITTA' DI CASTELLO		No	10/07/1975	TRASFERIMENTO A TITOLO GRATUITO	Valore catastale	34,13	34,13	AGENZIA FORESTALE REGIONALE	
26149	TERRENI AGRICOLI	1.2.2.02.13.01.001	Indisponibile	75	10	2.680	PG	CITTA' DI CASTELLO		No	10/07/1975	TRASFERIMENTO A TITOLO GRATUITO	Valore catastale	900,25	900,25	AGENZIA FORESTALE REGIONALE	
26150	TERRENI AGRICOLI	1.2.2.02.13.01.001	Indisponibile	75	11	6.320	PG	CITTA' DI CASTELLO		No	10/07/1975	TRASFERIMENTO A TITOLO GRATUITO	Valore catastale	2.916,88	2.916,88	AGENZIA FORESTALE REGIONALE	
26151	TERRENI AGRICOLI	1.2.2.02.13.01.001	Indisponibile	75	12	12.830	PG	CITTA' DI CASTELLO		No	10/07/1975	TRASFERIMENTO A TITOLO GRATUITO	Valore catastale	4.306,25	4.306,25	AGENZIA FORESTALE REGIONALE	
26152	TERRENI AGRICOLI	1.2.2.02.13.01.001	Indisponibile	75	15	2.730	PG	CITTA' DI CASTELLO		No	10/07/1975	TRASFERIMENTO A TITOLO GRATUITO	Valore catastale	1.259,38	1.259,38	AGENZIA FORESTALE REGIONALE	
26154	TERRENI AGRICOLI	1.2.2.02.13.01.001	Indisponibile	75	18	41.770	PG	CITTA' DI CASTELLO		No	10/07/1975	TRASFERIMENTO A TITOLO GRATUITO	Valore catastale	3.505,13	3.505,13	AGENZIA FORESTALE REGIONALE	
26155	TERRENI AGRICOLI	1.2.2.02.13.01.001	Indisponibile	75	19	13.670	PG	CITTA' DI CASTELLO		No	10/07/1975	TRASFERIMENTO A TITOLO GRATUITO	Valore catastale	918,13	918,13	AGENZIA FORESTALE REGIONALE	
26156	TERRENI AGRICOLI	1.2.2.02.13.01.001	Indisponibile	75	20	1.680	PG	CITTA' DI CASTELLO		No	10/07/1975	TRASFERIMENTO A TITOLO GRATUITO	Valore catastale	141,38	141,38	AGENZIA FORESTALE REGIONALE	
26157	TERRENI AGRICOLI	1.2.2.02.13.01.001	Indisponibile	75	21	11.540	PG	CITTA' DI CASTELLO		No	10/07/1975	TRASFERIMENTO A TITOLO GRATUITO	Valore catastale	484,25	484,25	AGENZIA FORESTALE REGIONALE	
26158	TERRENI AGRICOLI	1.2.2.02.13.01.001	Indisponibile	75	22	6.620	PG	CITTA' DI CASTELLO		No	10/07/1975	TRASFERIMENTO A TITOLO GRATUITO	Valore catastale	555,75	555,75	AGENZIA FORESTALE REGIONALE	
26159	TERRENI AGRICOLI	1.2.2.02.13.01.001	Indisponibile	75	23	4.630	PG	CITTA' DI CASTELLO		No	10/07/1975	TRASFERIMENTO A TITOLO GRATUITO	Valore catastale	1.553,50	1.553,50	AGENZIA FORESTALE REGIONALE	
26160	TERRENI AGRICOLI	1.2.2.02.13.01.001	Indisponibile	75	24	1.960	PG	CITTA' DI CASTELLO		No	10/07/1975	TRASFERIMENTO A TITOLO GRATUITO	Valore catastale	658,13	658,13	AGENZIA FORESTALE REGIONALE	
26161	TERRENI AGRICOLI	1.2.2.02.13.01.001	Indisponibile	75	25	4.700	PG	CITTA' DI CASTELLO		No	10/07/1975	TRASFERIMENTO A TITOLO GRATUITO	Valore catastale	1.577,88	1.577,88	AGENZIA FORESTALE REGIONALE	

Numero Identificativo (da sistema informativo)	Classificazione secondo il piano dei conti dello Stato Patrimoniale in base al D.lgs.118/2011 (Descrizione)	Classificazione secondo il piano dei conti dello Stato Patrimoniale in base al D.lgs.118/2011 (Codice)	Classificazione ai sensi del codice civile (demaniale, disponibile, indisponibile)	Foglio	Particella	Superficie mq	Provincia	Comune	Località	Bene soggetto ad ammortamento	Data di acquisizione	Modalità di acquisizione	Criterio di valutazione secondo i principi del D.lgs 118/2011	Valore dell'immobile secondo i principi del D.lgs 118/2011 al 31/12/2019 (euro)	Valore dell'immobile secondo i principi del D.lgs 118/2011 al 31/12/2018 (euro)	Ente Gestore	Note
26162	TERRENI AGRICOLI	1.2.2.02.13.01.001	Indisponibile	75	39	6.670	PG	CITTA' DI CASTELLO		No	10/07/1975	TRASFERIMENTO A TITOLO GRATUITO	Valore catastale	3.079,38	3.079,38	AGENZIA FORESTALE REGIONALE	
26163	TERRENI AGRICOLI	1.2.2.02.13.01.001	Indisponibile	77	46	3.220	PG	CITTA' DI CASTELLO		No	10/07/1975	TRASFERIMENTO A TITOLO GRATUITO	Valore catastale	351,00	351,00	AGENZIA FORESTALE REGIONALE	
26164	TERRENI AGRICOLI	1.2.2.02.13.01.001	Indisponibile	77	47	7.740	PG	CITTA' DI CASTELLO		No	10/07/1975	TRASFERIMENTO A TITOLO GRATUITO	Valore catastale	3.573,38	3.573,38	AGENZIA FORESTALE REGIONALE	
26165	TERRENI AGRICOLI	1.2.2.02.13.01.001	Indisponibile	77	50	49.230	PG	CITTA' DI CASTELLO		No	10/07/1975	TRASFERIMENTO A TITOLO GRATUITO	Valore catastale	3.305,25	3.305,25	AGENZIA FORESTALE REGIONALE	
26166	TERRENI AGRICOLI	1.2.2.02.13.01.001	Indisponibile	77	53	39.490	PG	CITTA' DI CASTELLO		No	10/07/1975	TRASFERIMENTO A TITOLO GRATUITO	Valore catastale	3.313,38	3.313,38	AGENZIA FORESTALE REGIONALE	
26167	TERRENI AGRICOLI	1.2.2.02.13.01.001	Indisponibile	77	62	66.040	PG	CITTA' DI CASTELLO		No	10/07/1975	TRASFERIMENTO A TITOLO GRATUITO	Valore catastale	7.205,25	7.205,25	AGENZIA FORESTALE REGIONALE	
26168	TERRENI AGRICOLI	1.2.2.02.13.01.001	Indisponibile	77	63	1.870	PG	CITTA' DI CASTELLO		No	10/07/1975	TRASFERIMENTO A TITOLO GRATUITO	Valore catastale	235,63	235,63	AGENZIA FORESTALE REGIONALE	
26169	TERRENI AGRICOLI	1.2.2.02.13.01.001	Indisponibile	77	64	220	PG	CITTA' DI CASTELLO		No	10/07/1975	TRASFERIMENTO A TITOLO GRATUITO	Valore catastale	17,88	17,88	AGENZIA FORESTALE REGIONALE	
26170	TERRENI AGRICOLI	1.2.2.02.13.01.001	Indisponibile	77	65	13.430	PG	CITTA' DI CASTELLO		No	10/07/1975	TRASFERIMENTO A TITOLO GRATUITO	Valore catastale	6.199,38	6.199,38	AGENZIA FORESTALE REGIONALE	
26171	TERRENI AGRICOLI	1.2.2.02.13.01.001	Indisponibile	77	66	2.110	PG	CITTA' DI CASTELLO		No	10/07/1975	TRASFERIMENTO A TITOLO GRATUITO	Valore catastale	177,13	177,13	AGENZIA FORESTALE REGIONALE	
26172	TERRENI AGRICOLI	1.2.2.02.13.01.001	Indisponibile	77	73	4.850	PG	CITTA' DI CASTELLO		No	10/07/1975	TRASFERIMENTO A TITOLO GRATUITO	Valore catastale	406,25	406,25	AGENZIA FORESTALE REGIONALE	
26173	TERRENI AGRICOLI	1.2.2.02.13.01.001	Indisponibile	78	4	33.080	PG	CITTA' DI CASTELLO		No	10/07/1975	TRASFERIMENTO A TITOLO GRATUITO	Valore catastale	15.268,50	15.268,50	AGENZIA FORESTALE REGIONALE	
26174	TERRENI AGRICOLI	1.2.2.02.13.01.001	Indisponibile	78	5	141.720	PG	CITTA' DI CASTELLO		No	10/07/1975	TRASFERIMENTO A TITOLO GRATUITO	Valore catastale	47.575,13	47.575,13	AGENZIA FORESTALE REGIONALE	
26175	TERRENI AGRICOLI	1.2.2.02.13.01.001	Indisponibile	78	11	1.810	PG	CITTA' DI CASTELLO		No	10/07/1975	TRASFERIMENTO A TITOLO GRATUITO	Valore catastale	151,13	151,13	AGENZIA FORESTALE REGIONALE	
26176	TERRENI AGRICOLI	1.2.2.02.13.01.001	Indisponibile	78	12	5.880	PG	CITTA' DI CASTELLO		No	28/05/1980	TRASFERIMENTO A TITOLO GRATUITO	Valore catastale	1.974,38	1.974,38	AGENZIA FORESTALE REGIONALE	
26177	TERRENI AGRICOLI	1.2.2.02.13.01.001	Indisponibile	78	13	7.960	PG	CITTA' DI CASTELLO		No	28/05/1980	TRASFERIMENTO A TITOLO GRATUITO	Valore catastale	667,88	667,88	AGENZIA FORESTALE REGIONALE	
26178	TERRENI AGRICOLI	1.2.2.02.13.01.001	Indisponibile	78	14	5.380	PG	CITTA' DI CASTELLO		No	28/05/1980	TRASFERIMENTO A TITOLO GRATUITO	Valore catastale	1.805,38	1.805,38	AGENZIA FORESTALE REGIONALE	
26179	TERRENI AGRICOLI	1.2.2.02.13.01.001	Indisponibile	78	15	2.760	PG	CITTA' DI CASTELLO		No	28/05/1980	TRASFERIMENTO A TITOLO GRATUITO	Valore catastale	115,38	115,38	AGENZIA FORESTALE REGIONALE	
26180	TERRENI AGRICOLI	1.2.2.02.13.01.001	Indisponibile	78	16	26.200	PG	CITTA' DI CASTELLO		No	10/07/1975	TRASFERIMENTO A TITOLO GRATUITO	Valore catastale	1.758,25	1.758,25	AGENZIA FORESTALE REGIONALE	
26181	TERRENI AGRICOLI	1.2.2.02.13.01.001	Indisponibile	78	17	660	PG	CITTA' DI CASTELLO		No	10/07/1975	TRASFERIMENTO A TITOLO GRATUITO	Valore catastale	303,88	303,88	AGENZIA FORESTALE REGIONALE	

Numero Identificativo (da sistema informativo)	Classificazione secondo il piano dei conti dello Stato Patrimoniale in base al D.lgs.118/2011 (Descrizione)	Classificazione secondo il piano dei conti dello Stato Patrimoniale in base al D.lgs.118/2011 (Codice)	Classificazione ai sensi del codice civile (demaniale, disponibile, indisponibile)	Foglio	Particella	Superficie mq	Provincia	Comune	Località	Bene soggetto ad ammortamento	Data di acquisizione	Modalità di acquisizione	Criterio di valutazione secondo i principi del D.lgs 118/2011	Valore dell'immobile secondo i principi del D.lgs 118/2011 al 31/12/2019 (euro)	Valore dell'immobile secondo i principi del D.lgs 118/2011 al 31/12/2018 (euro)	Ente Gestore	Note
26182	TERRENI AGRICOLI	1.2.2.02.13.01.001	Indisponibile	78	18	65.310	PG	CITTA' DI CASTELLO		No	10/07/1975	TRASFERIMENTO A TITOLO GRATUITO	Valore catastale	5.481,13	5.481,13	AGENZIA FORESTALE REGIONALE	
26183	TERRENI AGRICOLI	1.2.2.02.13.01.001	Indisponibile	78	19	67.330	PG	CITTA' DI CASTELLO		No	10/07/1975	TRASFERIMENTO A TITOLO GRATUITO	Valore catastale	5.650,13	5.650,13	AGENZIA FORESTALE REGIONALE	
26184	TERRENI AGRICOLI	1.2.2.02.13.01.001	Indisponibile	78	20	24.830	PG	CITTA' DI CASTELLO		No	10/07/1975	TRASFERIMENTO A TITOLO GRATUITO	Valore catastale	1.667,25	1.667,25	AGENZIA FORESTALE REGIONALE	
26185	TERRENI AGRICOLI	1.2.2.02.13.01.001	Indisponibile	78	21	3.650	PG	CITTA' DI CASTELLO		No	10/07/1975	TRASFERIMENTO A TITOLO GRATUITO	Valore catastale	1.225,25	1.225,25	AGENZIA FORESTALE REGIONALE	
26186	TERRENI AGRICOLI	1.2.2.02.13.01.001	Indisponibile	78	22	16.070	PG	CITTA' DI CASTELLO		No	10/07/1975	TRASFERIMENTO A TITOLO GRATUITO	Valore catastale	1.079,00	1.079,00	AGENZIA FORESTALE REGIONALE	
26187	TERRENI AGRICOLI	1.2.2.02.13.01.001	Indisponibile	78	23	4.170	PG	CITTA' DI CASTELLO		No	10/07/1975	TRASFERIMENTO A TITOLO GRATUITO	Valore catastale	1.399,13	1.399,13	AGENZIA FORESTALE REGIONALE	
26188	TERRENI AGRICOLI	1.2.2.02.13.01.001	Indisponibile	78	24	340	PG	CITTA' DI CASTELLO		No	10/07/1975	TRASFERIMENTO A TITOLO GRATUITO	Valore catastale	29,25	29,25	AGENZIA FORESTALE REGIONALE	
26189	TERRENI AGRICOLI	1.2.2.02.13.01.001	Indisponibile	78	25	1.230	PG	CITTA' DI CASTELLO		No	10/07/1975	TRASFERIMENTO A TITOLO GRATUITO	Valore catastale	412,75	412,75	AGENZIA FORESTALE REGIONALE	
26190	TERRENI AGRICOLI	1.2.2.02.13.01.001	Indisponibile	78	26	76.310	PG	CITTA' DI CASTELLO		No	10/07/1975	TRASFERIMENTO A TITOLO GRATUITO	Valore catastale	6.404,13	6.404,13	AGENZIA FORESTALE REGIONALE	
26191	TERRENI AGRICOLI	1.2.2.02.13.01.001	Indisponibile	78	27	6.220	PG	CITTA' DI CASTELLO		No	10/07/1975	TRASFERIMENTO A TITOLO GRATUITO	Valore catastale	2.088,13	2.088,13	AGENZIA FORESTALE REGIONALE	
26192	TERRENI AGRICOLI	1.2.2.02.13.01.001	Indisponibile	78	28	23.000	PG	CITTA' DI CASTELLO		No	10/07/1975	TRASFERIMENTO A TITOLO GRATUITO	Valore catastale	2.509,00	2.509,00	AGENZIA FORESTALE REGIONALE	
26193	TERRENI AGRICOLI	1.2.2.02.13.01.001	Indisponibile	78	30	1.200	PG	CITTA' DI CASTELLO		No	10/07/1975	TRASFERIMENTO A TITOLO GRATUITO	Valore catastale	100,75	100,75	AGENZIA FORESTALE REGIONALE	
26194	TERRENI AGRICOLI	1.2.2.02.13.01.001	Indisponibile	78	31	15.310	PG	CITTA' DI CASTELLO		No	28/05/1980	TRASFERIMENTO A TITOLO GRATUITO	Valore catastale	1.285,38	1.285,38	AGENZIA FORESTALE REGIONALE	
26195	TERRENI AGRICOLI	1.2.2.02.13.01.001	Indisponibile	78	32	6.220	PG	CITTA' DI CASTELLO		No	28/05/1980	TRASFERIMENTO A TITOLO GRATUITO	Valore catastale	2.871,38	2.871,38	AGENZIA FORESTALE REGIONALE	
26196	TERRENI AGRICOLI	1.2.2.02.13.01.001	Indisponibile	78	33	13.080	PG	CITTA' DI CASTELLO		No	28/05/1980	TRASFERIMENTO A TITOLO GRATUITO	Valore catastale	4.390,75	4.390,75	AGENZIA FORESTALE REGIONALE	
26197	TERRENI AGRICOLI	1.2.2.02.13.01.001	Indisponibile	78	36	7.270	PG	CITTA' DI CASTELLO		No	28/05/1980	TRASFERIMENTO A TITOLO GRATUITO	Valore catastale	3.355,63	3.355,63	AGENZIA FORESTALE REGIONALE	
26198	TERRENI AGRICOLI	1.2.2.02.13.01.001	Indisponibile	78	37	23.000	PG	CITTA' DI CASTELLO		No	28/05/1980	TRASFERIMENTO A TITOLO GRATUITO	Valore catastale	10.616,13	10.616,13	AGENZIA FORESTALE REGIONALE	
26199	TERRENI AGRICOLI	1.2.2.02.13.01.001	Indisponibile	78	38	1.050	PG	CITTA' DI CASTELLO		No	28/05/1980	TRASFERIMENTO A TITOLO GRATUITO	Valore catastale	97,50	97,50	AGENZIA FORESTALE REGIONALE	
26201	TERRENI AGRICOLI	1.2.2.02.13.01.001	Indisponibile	78	41	6.390	PG	CITTA' DI CASTELLO		No	28/05/1980	TRASFERIMENTO A TITOLO GRATUITO	Valore catastale	1.340,63	1.340,63	AGENZIA FORESTALE REGIONALE	
26204	TERRENI AGRICOLI	1.2.2.02.13.01.001	Indisponibile	78	44	5.570	PG	CITTA' DI CASTELLO		No	28/05/1980	TRASFERIMENTO A TITOLO GRATUITO	Valore catastale	1.870,38	1.870,38	AGENZIA FORESTALE REGIONALE	

Numero Identificativo (da sistema informativo)	Classificazione secondo il piano dei conti dello Stato Patrimoniale in base al D.lgs.118/2011 (Descrizione)	Classificazione secondo il piano dei conti dello Stato Patrimoniale in base al D.lgs.118/2011 (Codice)	Classificazione ai sensi del codice civile (demaniale, disponibile, indisponibile)	Foglio	Particella	Superficie mq	Provincia	Comune	Località	Bene soggetto ad ammortamento	Data di acquisizione	Modalità di acquisizione	Criterio di valutazione secondo i principi del D.lgs 118/2011	Valore dell'immobile secondo i principi del D.lgs 118/2011 al 31/12/2019 (euro)	Valore dell'immobile secondo i principi del D.lgs 118/2011 al 31/12/2018 (euro)	Ente Gestore	Note
26205	TERRENI AGRICOLI	1.2.2.02.13.01.001	Indisponibile	78	45	420	PG	CITTA' DI CASTELLO		No	28/05/1980	TRASFERIMENTO A TITOLO GRATUITO	Valore catastale	35,75	35,75	AGENZIA FORESTALE REGIONALE	
26206	TERRENI AGRICOLI	1.2.2.02.13.01.001	Indisponibile	78	46	620	PG	CITTA' DI CASTELLO		No	28/05/1980	TRASFERIMENTO A TITOLO GRATUITO	Valore catastale	208,00	208,00	AGENZIA FORESTALE REGIONALE	
26209	TERRENI AGRICOLI	1.2.2.02.13.01.001	Indisponibile	78	49	2.700	PG	CITTA' DI CASTELLO		No	28/05/1980	TRASFERIMENTO A TITOLO GRATUITO	Valore catastale	1.246,38	1.246,38	AGENZIA FORESTALE REGIONALE	
26214	TERRENI AGRICOLI	1.2.2.02.13.01.001	Indisponibile	78	56	77.850	PG	CITTA' DI CASTELLO		No	10/07/1975	TRASFERIMENTO A TITOLO GRATUITO	Valore catastale	7.187,38	7.187,38	AGENZIA FORESTALE REGIONALE	
26215	TERRENI AGRICOLI	1.2.2.02.13.01.001	Indisponibile	78	57	9.080	PG	CITTA' DI CASTELLO		No	10/07/1975	TRASFERIMENTO A TITOLO GRATUITO	Valore catastale	3.048,50	3.048,50	AGENZIA FORESTALE REGIONALE	
26216	TERRENI AGRICOLI	1.2.2.02.13.01.001	Indisponibile	78	58	50.030	PG	CITTA' DI CASTELLO		No	10/07/1975	TRASFERIMENTO A TITOLO GRATUITO	Valore catastale	4.199,00	4.199,00	AGENZIA FORESTALE REGIONALE	
26217	TERRENI AGRICOLI	1.2.2.02.13.01.001	Indisponibile	78	59	3.360	PG	CITTA' DI CASTELLO		No	10/07/1975	TRASFERIMENTO A TITOLO GRATUITO	Valore catastale	1.127,75	1.127,75	AGENZIA FORESTALE REGIONALE	
26218	TERRENI AGRICOLI	1.2.2.02.13.01.001	Indisponibile	78	60	2.720	PG	CITTA' DI CASTELLO		No	10/07/1975	TRASFERIMENTO A TITOLO GRATUITO	Valore catastale	913,25	913,25	AGENZIA FORESTALE REGIONALE	
26219	TERRENI AGRICOLI	1.2.2.02.13.01.001	Indisponibile	78	61	8.080	PG	CITTA' DI CASTELLO		No	10/07/1975	TRASFERIMENTO A TITOLO GRATUITO	Valore catastale	68,25	68,25	AGENZIA FORESTALE REGIONALE	
26220	TERRENI AGRICOLI	1.2.2.02.13.01.001	Indisponibile	78	62	20.060	PG	CITTA' DI CASTELLO		No	10/07/1975	TRASFERIMENTO A TITOLO GRATUITO	Valore catastale	9.259,25	9.259,25	AGENZIA FORESTALE REGIONALE	
26221	TERRENI AGRICOLI	1.2.2.02.13.01.001	Indisponibile	78	64	16.690	PG	CITTA' DI CASTELLO		No	10/07/1975	TRASFERIMENTO A TITOLO GRATUITO	Valore catastale	5.603,00	5.603,00	AGENZIA FORESTALE REGIONALE	
26222	TERRENI AGRICOLI	1.2.2.02.13.01.001	Indisponibile	78	65	26.000	PG	CITTA' DI CASTELLO		No	10/07/1975	TRASFERIMENTO A TITOLO GRATUITO	Valore catastale	12.000,63	12.000,63	AGENZIA FORESTALE REGIONALE	
26223	TERRENI AGRICOLI	1.2.2.02.13.01.001	Indisponibile	78	66	9.050	PG	CITTA' DI CASTELLO		No	10/07/1975	TRASFERIMENTO A TITOLO GRATUITO	Valore catastale	3.038,75	3.038,75	AGENZIA FORESTALE REGIONALE	
26224	TERRENI AGRICOLI	1.2.2.02.13.01.001	Indisponibile	78	67	28.360	PG	CITTA' DI CASTELLO		No	28/05/1980	TRASFERIMENTO A TITOLO GRATUITO	Valore catastale	1.904,50	1.904,50	AGENZIA FORESTALE REGIONALE	
26225	TERRENI AGRICOLI	1.2.2.02.13.01.001	Indisponibile	78	68	37.170	PG	CITTA' DI CASTELLO		No	28/05/1980	TRASFERIMENTO A TITOLO GRATUITO	Valore catastale	12.478,38	12.478,38	AGENZIA FORESTALE REGIONALE	
26226	TERRENI AGRICOLI	1.2.2.02.13.01.001	Indisponibile	78	69	1.340	PG	CITTA' DI CASTELLO		No	10/07/1975	TRASFERIMENTO A TITOLO GRATUITO	Valore catastale	112,13	112,13	AGENZIA FORESTALE REGIONALE	
26227	TERRENI AGRICOLI	1.2.2.02.13.01.001	Indisponibile	78	70	1.070	PG	CITTA' DI CASTELLO		No	10/07/1975	TRASFERIMENTO A TITOLO GRATUITO	Valore catastale	494,00	494,00	AGENZIA FORESTALE REGIONALE	
26228	TERRENI AGRICOLI	1.2.2.02.13.01.001	Indisponibile	78	71	1.820	PG	CITTA' DI CASTELLO		No	10/07/1975	TRASFERIMENTO A TITOLO GRATUITO	Valore catastale	76,38	76,38	AGENZIA FORESTALE REGIONALE	
26229	TERRENI AGRICOLI	1.2.2.02.13.01.001	Indisponibile	78	75	320	PG	CITTA' DI CASTELLO		No	10/07/1975	TRASFERIMENTO A TITOLO GRATUITO	Valore catastale	107,25	107,25	AGENZIA FORESTALE REGIONALE	
26230	TERRENI AGRICOLI	1.2.2.02.13.01.001	Indisponibile	78	76	5.470	PG	CITTA' DI CASTELLO		No	10/07/1975	TRASFERIMENTO A TITOLO GRATUITO	Valore catastale	229,13	229,13	AGENZIA FORESTALE REGIONALE	

Numero Identificativo (da sistema informativo)	Classificazione secondo il piano dei conti dello Stato Patrimoniale in base al D.lgs.118/2011 (Descrizione)	Classificazione secondo il piano dei conti dello Stato Patrimoniale in base al D.lgs.118/2011 (Codice)	Classificazione ai sensi del codice civile (demaniale, disponibile, indisponibile)	Foglio	Particella	Superficie mq	Provincia	Comune	Località	Bene soggetto ad ammortamento	Data di acquisizione	Modalità di acquisizione	Criterio di valutazione secondo i principi del D.lgs 118/2011	Valore dell'immobile secondo i principi del D.lgs 118/2011 al 31/12/2019 (euro)	Valore dell'immobile secondo i principi del D.lgs 118/2011 al 31/12/2018 (euro)	Ente Gestore	Note
26231	TERRENI AGRICOLI	1.2.2.02.13.01.001	Indisponibile	78	77	9.430	PG	CITTA' DI CASTELLO		No	10/07/1975	TRASFERIMENTO A TITOLO GRATUITO	Valore catastale	4.353,38	4.353,38	AGENZIA FORESTALE REGIONALE	
26232	TERRENI AGRICOLI	1.2.2.02.13.01.001	Indisponibile	78	78	250	PG	CITTA' DI CASTELLO		No	10/07/1975	TRASFERIMENTO A TITOLO GRATUITO	Valore catastale	22,75	22,75	AGENZIA FORESTALE REGIONALE	
26233	TERRENI AGRICOLI	1.2.2.02.13.01.001	Indisponibile	78	79	4.220	PG	CITTA' DI CASTELLO		No	10/07/1975	TRASFERIMENTO A TITOLO GRATUITO	Valore catastale	282,75	282,75	AGENZIA FORESTALE REGIONALE	
26234	TERRENI AGRICOLI	1.2.2.02.13.01.001	Indisponibile	78	80	480	PG	CITTA' DI CASTELLO		No	10/07/1975	TRASFERIMENTO A TITOLO GRATUITO	Valore catastale	160,88	160,88	AGENZIA FORESTALE REGIONALE	
26235	TERRENI AGRICOLI	1.2.2.02.13.01.001	Indisponibile	78	81	16.580	PG	CITTA' DI CASTELLO		No	10/07/1975	TRASFERIMENTO A TITOLO GRATUITO	Valore catastale	7.653,75	7.653,75	AGENZIA FORESTALE REGIONALE	
26236	TERRENI AGRICOLI	1.2.2.02.13.01.001	Indisponibile	78	82	2.330	PG	CITTA' DI CASTELLO		No	10/07/1975	TRASFERIMENTO A TITOLO GRATUITO	Valore catastale	1.075,75	1.075,75	AGENZIA FORESTALE REGIONALE	
26237	TERRENI AGRICOLI	1.2.2.02.13.01.001	Indisponibile	78	83	7.650	PG	CITTA' DI CASTELLO		No	10/07/1975	TRASFERIMENTO A TITOLO GRATUITO	Valore catastale	513,50	513,50	AGENZIA FORESTALE REGIONALE	
26238	TERRENI AGRICOLI	1.2.2.02.13.01.001	Indisponibile	78	84	950	PG	CITTA' DI CASTELLO		No	10/07/1975	TRASFERIMENTO A TITOLO GRATUITO	Valore catastale	79,63	79,63	AGENZIA FORESTALE REGIONALE	
26239	TERRENI AGRICOLI	1.2.2.02.13.01.001	Indisponibile	78	90	4.950	PG	CITTA' DI CASTELLO		No	28/05/1980	TRASFERIMENTO A TITOLO GRATUITO	Valore catastale	2.284,75	2.284,75	AGENZIA FORESTALE REGIONALE	
26240	TERRENI AGRICOLI	1.2.2.02.13.01.001	Indisponibile	78	91	2.280	PG	CITTA' DI CASTELLO		No	10/07/1975	TRASFERIMENTO A TITOLO GRATUITO	Valore catastale	95,88	95,88	AGENZIA FORESTALE REGIONALE	
26241	TERRENI AGRICOLI	1.2.2.02.13.01.001	Indisponibile	78	92	5.560	PG	CITTA' DI CASTELLO		No	28/05/1980	TRASFERIMENTO A TITOLO GRATUITO	Valore catastale	466,38	466,38	AGENZIA FORESTALE REGIONALE	
26242	TERRENI AGRICOLI	1.2.2.02.13.01.001	Indisponibile	78	93	20.810	PG	CITTA' DI CASTELLO		No	28/05/1980	TRASFERIMENTO A TITOLO GRATUITO	Valore catastale	6.985,88	6.985,88	AGENZIA FORESTALE REGIONALE	
26243	TERRENI AGRICOLI	1.2.2.02.13.01.001	Indisponibile	78	94	1.110	PG	CITTA' DI CASTELLO		No	28/05/1980	TRASFERIMENTO A TITOLO GRATUITO	Valore catastale	511,88	511,88	AGENZIA FORESTALE REGIONALE	
26244	TERRENI AGRICOLI	1.2.2.02.13.01.001	Indisponibile	78	95	330	PG	CITTA' DI CASTELLO		No	28/05/1980	TRASFERIMENTO A TITOLO GRATUITO	Valore catastale	152,75	152,75	AGENZIA FORESTALE REGIONALE	
26245	TERRENI AGRICOLI	1.2.2.02.13.01.001	Indisponibile	78	98	100	PG	CITTA' DI CASTELLO		No	28/05/1980	TRASFERIMENTO A TITOLO GRATUITO	Valore catastale	34,13	34,13	AGENZIA FORESTALE REGIONALE	
26246	TERRENI AGRICOLI	1.2.2.02.13.01.001	Indisponibile	78	100	3.980	PG	CITTA' DI CASTELLO		No	28/05/1980	TRASFERIMENTO A TITOLO GRATUITO	Valore catastale	1.837,88	1.837,88	AGENZIA FORESTALE REGIONALE	
26247	TERRENI AGRICOLI	1.2.2.02.13.01.001	Indisponibile	78	101	440	PG	CITTA' DI CASTELLO		No	28/05/1980	TRASFERIMENTO A TITOLO GRATUITO	Valore catastale	29,25	29,25	AGENZIA FORESTALE REGIONALE	
26248	TERRENI AGRICOLI	1.2.2.02.13.01.001	Indisponibile	78	102	18.660	PG	CITTA' DI CASTELLO		No	28/05/1980	TRASFERIMENTO A TITOLO GRATUITO	Valore catastale	8.612,50	8.612,50	AGENZIA FORESTALE REGIONALE	
26249	TERRENI AGRICOLI	1.2.2.02.13.01.001	Indisponibile	78	103	4.000	PG	CITTA' DI CASTELLO		No	28/05/1980	TRASFERIMENTO A TITOLO GRATUITO	Valore catastale	1.846,00	1.846,00	AGENZIA FORESTALE REGIONALE	
26250	TERRENI AGRICOLI	1.2.2.02.13.01.001	Indisponibile	78	104	1.200	PG	CITTA' DI CASTELLO		No	28/05/1980	TRASFERIMENTO A TITOLO GRATUITO	Valore catastale	110,50	110,50	AGENZIA FORESTALE REGIONALE	

Numero Identificativo (da sistema informativo)	Classificazione secondo il piano dei conti dello Stato Patrimoniale in base al D.lgs.118/2011 (Descrizione)	Classificazione secondo il piano dei conti dello Stato Patrimoniale in base al D.lgs.118/2011 (Codice)	Classificazione ai sensi del codice civile (demaniale, disponibile, indisponibile)	Foglio	Particella	Superficie mq	Provincia	Comune	Località	Bene soggetto ad ammortamento	Data di acquisizione	Modalità di acquisizione	Criterio di valutazione secondo i principi del D.lgs 118/2011	Valore dell'immobile secondo i principi del D.lgs 118/2011 al 31/12/2019 (euro)	Valore dell'immobile secondo i principi del D.lgs 118/2011 al 31/12/2018 (euro)	Ente Gestore	Note
26252	TERRENI AGRICOLI	1.2.2.02.13.01.001	Indisponibile	78	106	6.260	PG	CITTA' DI CASTELLO		No	28/05/1980	TRASFERIMENTO A TITOLO GRATUITO	Valore catastale	420,88	420,88	AGENZIA FORESTALE REGIONALE	
26253	TERRENI AGRICOLI	1.2.2.02.13.01.001	Indisponibile	78	107	3.940	PG	CITTA' DI CASTELLO		No	28/05/1980	TRASFERIMENTO A TITOLO GRATUITO	Valore catastale	1.322,75	1.322,75	AGENZIA FORESTALE REGIONALE	
26254	TERRENI AGRICOLI	1.2.2.02.13.01.001	Indisponibile	78	108	38.150	PG	CITTA' DI CASTELLO		No	28/05/1980	TRASFERIMENTO A TITOLO GRATUITO	Valore catastale	12.806,63	12.806,63	AGENZIA FORESTALE REGIONALE	
26255	TERRENI AGRICOLI	1.2.2.02.13.01.001	Indisponibile	78	109	3.310	PG	CITTA' DI CASTELLO		No	28/05/1980	TRASFERIMENTO A TITOLO GRATUITO	Valore catastale	305,50	305,50	AGENZIA FORESTALE REGIONALE	
26256	TERRENI AGRICOLI	1.2.2.02.13.01.001	Indisponibile	78	110	810	PG	CITTA' DI CASTELLO		No	28/05/1980	TRASFERIMENTO A TITOLO GRATUITO	Valore catastale	68,25	68,25	AGENZIA FORESTALE REGIONALE	
26257	TERRENI AGRICOLI	1.2.2.02.13.01.001	Indisponibile	78	111	2.570	PG	CITTA' DI CASTELLO		No	28/05/1980	TRASFERIMENTO A TITOLO GRATUITO	Valore catastale	216,13	216,13	AGENZIA FORESTALE REGIONALE	
26258	TERRENI AGRICOLI	1.2.2.02.13.01.001	Indisponibile	78	112	1.880	PG	CITTA' DI CASTELLO		No	28/05/1980	TRASFERIMENTO A TITOLO GRATUITO	Valore catastale	867,75	867,75	AGENZIA FORESTALE REGIONALE	
26259	TERRENI AGRICOLI	1.2.2.02.13.01.001	Indisponibile	78	113	6.000	PG	CITTA' DI CASTELLO		No	28/05/1980	TRASFERIMENTO A TITOLO GRATUITO	Valore catastale	2.769,00	2.769,00	AGENZIA FORESTALE REGIONALE	
26260	TERRENI AGRICOLI	1.2.2.02.13.01.001	Indisponibile	78	114	450	PG	CITTA' DI CASTELLO		No	28/05/1980	TRASFERIMENTO A TITOLO GRATUITO	Valore catastale	37,38	37,38	AGENZIA FORESTALE REGIONALE	
26261	TERRENI AGRICOLI	1.2.2.02.13.01.001	Indisponibile	78	115	13.320	PG	CITTA' DI CASTELLO		No	28/05/1980	TRASFERIMENTO A TITOLO GRATUITO	Valore catastale	6.149,00	6.149,00	AGENZIA FORESTALE REGIONALE	
26262	TERRENI AGRICOLI	1.2.2.02.13.01.001	Indisponibile	78	116	600	PG	CITTA' DI CASTELLO		No	28/05/1980	TRASFERIMENTO A TITOLO GRATUITO	Valore catastale	40,63	40,63	AGENZIA FORESTALE REGIONALE	
26263	TERRENI AGRICOLI	1.2.2.02.13.01.001	Indisponibile	78	117	220	PG	CITTA' DI CASTELLO		No	28/05/1980	TRASFERIMENTO A TITOLO GRATUITO	Valore catastale	9,75	9,75	AGENZIA FORESTALE REGIONALE	
26264	TERRENI AGRICOLI	1.2.2.02.13.01.001	Indisponibile	78	118	2.340	PG	CITTA' DI CASTELLO		No	10/07/1975	TRASFERIMENTO A TITOLO GRATUITO	Valore catastale	1.080,63	1.080,63	AGENZIA FORESTALE REGIONALE	
26265	TERRENI AGRICOLI	1.2.2.02.13.01.001	Indisponibile	78	119	57.620	PG	CITTA' DI CASTELLO		No	10/07/1975	TRASFERIMENTO A TITOLO GRATUITO	Valore catastale	6.287,13	6.287,13	AGENZIA FORESTALE REGIONALE	
26266	TERRENI AGRICOLI	1.2.2.02.13.01.001	Indisponibile	79	1	370	PG	CITTA' DI CASTELLO		No	28/05/1980	TRASFERIMENTO A TITOLO GRATUITO	Valore catastale	17,88	17,88	AGENZIA FORESTALE REGIONALE	
26267	TERRENI AGRICOLI	1.2.2.02.13.01.001	Indisponibile	79	2	3.060	PG	CITTA' DI CASTELLO		No	28/05/1980	TRASFERIMENTO A TITOLO GRATUITO	Valore catastale	1.412,13	1.412,13	AGENZIA FORESTALE REGIONALE	
26269	TERRENI AGRICOLI	1.2.2.02.13.01.001	Indisponibile	79	6	11.300	PG	CITTA' DI CASTELLO		No	28/05/1980	TRASFERIMENTO A TITOLO GRATUITO	Valore catastale	3.792,75	3.792,75	AGENZIA FORESTALE REGIONALE	
26270	TERRENI AGRICOLI	1.2.2.02.13.01.001	Indisponibile	79	7	1.480	PG	CITTA' DI CASTELLO		No	28/05/1980	TRASFERIMENTO A TITOLO GRATUITO	Valore catastale	497,25	497,25	AGENZIA FORESTALE REGIONALE	
26271	TERRENI AGRICOLI	1.2.2.02.13.01.001	Indisponibile	79	8	7.280	PG	CITTA' DI CASTELLO		No	28/05/1980	TRASFERIMENTO A TITOLO GRATUITO	Valore catastale	794,63	794,63	AGENZIA FORESTALE REGIONALE	
26274	TERRENI AGRICOLI	1.2.2.02.13.01.001	Indisponibile	79	11	2.690	PG	CITTA' DI CASTELLO		No	28/05/1980	TRASFERIMENTO A TITOLO GRATUITO	Valore catastale	1.241,50	1.241,50	AGENZIA FORESTALE REGIONALE	

Numero Identificativo (da sistema informativo)	Classificazione secondo il piano dei conti dello Stato Patrimoniale in base al D.lgs.118/2011 (Descrizione)	Classificazione secondo il piano dei conti dello Stato Patrimoniale in base al D.lgs.118/2011 (Codice)	Classificazione ai sensi del codice civile (demaniale, disponibile, indisponibile)	Foglio	Particella	Superficie mq	Provincia	Comune	Località	Bene soggetto ad ammortamento	Data di acquisizione	Modalità di acquisizione	Criterio di valutazione secondo i principi del D.lgs 118/2011	Valore dell'immobile secondo i principi del D.lgs 118/2011 al 31/12/2019 (euro)	Valore dell'immobile secondo i principi del D.lgs 118/2011 al 31/12/2018 (euro)	Ente Gestore	Note
26275	TERRENI AGRICOLI	1.2.2.02.13.01.001	Indisponibile	79	12	19.240	PG	CITTA' DI CASTELLO		No	28/05/1980	TRASFERIMENTO A TITOLO GRATUITO	Valore catastale	1.615,25	1.615,25	AGENZIA FORESTALE REGIONALE	
26276	TERRENI AGRICOLI	1.2.2.02.13.01.001	Indisponibile	79	13	3.240	PG	CITTA' DI CASTELLO		No	28/05/1980	TRASFERIMENTO A TITOLO GRATUITO	Valore catastale	1.087,13	1.087,13	AGENZIA FORESTALE REGIONALE	
26277	TERRENI AGRICOLI	1.2.2.02.13.01.001	Indisponibile	79	14	11.450	PG	CITTA' DI CASTELLO		No	28/05/1980	TRASFERIMENTO A TITOLO GRATUITO	Valore catastale	3.843,13	3.843,13	AGENZIA FORESTALE REGIONALE	
26278	TERRENI AGRICOLI	1.2.2.02.13.01.001	Indisponibile	79	15	2.850	PG	CITTA' DI CASTELLO		No	28/05/1980	TRASFERIMENTO A TITOLO GRATUITO	Valore catastale	1.316,25	1.316,25	AGENZIA FORESTALE REGIONALE	
26279	TERRENI AGRICOLI	1.2.2.02.13.01.001	Indisponibile	79	16	3.970	PG	CITTA' DI CASTELLO		No	28/05/1980	TRASFERIMENTO A TITOLO GRATUITO	Valore catastale	1.833,00	1.833,00	AGENZIA FORESTALE REGIONALE	
26280	TERRENI AGRICOLI	1.2.2.02.13.01.001	Indisponibile	79	17	6.280	PG	CITTA' DI CASTELLO		No	28/05/1980	TRASFERIMENTO A TITOLO GRATUITO	Valore catastale	2.107,63	2.107,63	AGENZIA FORESTALE REGIONALE	
26281	TERRENI AGRICOLI	1.2.2.02.13.01.001	Indisponibile	79	18	4.250	PG	CITTA' DI CASTELLO		No	28/05/1980	TRASFERIMENTO A TITOLO GRATUITO	Valore catastale	1.961,38	1.961,38	AGENZIA FORESTALE REGIONALE	
26282	TERRENI AGRICOLI	1.2.2.02.13.01.001	Indisponibile	79	19	5.870	PG	CITTA' DI CASTELLO		No	10/07/1975	TRASFERIMENTO A TITOLO GRATUITO	Valore catastale	640,25	640,25	AGENZIA FORESTALE REGIONALE	
26283	TERRENI AGRICOLI	1.2.2.02.13.01.001	Indisponibile	79	20	3.310	PG	CITTA' DI CASTELLO		No	28/05/1980	TRASFERIMENTO A TITOLO GRATUITO	Valore catastale	360,75	360,75	AGENZIA FORESTALE REGIONALE	
26284	TERRENI AGRICOLI	1.2.2.02.13.01.001	Indisponibile	79	21	910	PG	CITTA' DI CASTELLO		No	28/05/1980	TRASFERIMENTO A TITOLO GRATUITO	Valore catastale	84,50	84,50	AGENZIA FORESTALE REGIONALE	
26285	TERRENI AGRICOLI	1.2.2.02.13.01.001	Indisponibile	79	22	3.330	PG	CITTA' DI CASTELLO		No	28/05/1980	TRASFERIMENTO A TITOLO GRATUITO	Valore catastale	1.537,25	1.537,25	AGENZIA FORESTALE REGIONALE	
26288	TERRENI AGRICOLI	1.2.2.02.13.01.001	Indisponibile	79	27	8.500	PG	CITTA' DI CASTELLO		No	28/05/1980	TRASFERIMENTO A TITOLO GRATUITO	Valore catastale	2.439,13	2.439,13	AGENZIA FORESTALE REGIONALE	Variazione registrata anno 2018
26289	TERRENI AGRICOLI	1.2.2.02.13.01.001	Indisponibile	79	28	48	PG	CITTA' DI CASTELLO		No	28/05/1980	TRASFERIMENTO A TITOLO GRATUITO	Valore catastale	4,88	4,88	AGENZIA FORESTALE REGIONALE	
26290	TERRENI AGRICOLI	1.2.2.02.13.01.001	Indisponibile	79	29	2.390	PG	CITTA' DI CASTELLO		No	28/05/1980	TRASFERIMENTO A TITOLO GRATUITO	Valore catastale	221,00	221,00	AGENZIA FORESTALE REGIONALE	
26291	TERRENI AGRICOLI	1.2.2.02.13.01.001	Indisponibile	79	31	15.010	PG	CITTA' DI CASTELLO		No	28/05/1980	TRASFERIMENTO A TITOLO GRATUITO	Valore catastale	5.786,63	5.786,63	AGENZIA FORESTALE REGIONALE	Variazione registrata anno 2018
26292	TERRENI AGRICOLI	1.2.2.02.13.01.001	Indisponibile	79	32	1.450	PG	CITTA' DI CASTELLO		No	28/05/1980	TRASFERIMENTO A TITOLO GRATUITO	Valore catastale	121,88	121,88	AGENZIA FORESTALE REGIONALE	
26293	TERRENI AGRICOLI	1.2.2.02.13.01.001	Indisponibile	79	33	1.630	PG	CITTA' DI CASTELLO		No	28/05/1980	TRASFERIMENTO A TITOLO GRATUITO	Valore catastale	136,50	136,50	AGENZIA FORESTALE REGIONALE	
26294	TERRENI AGRICOLI	1.2.2.02.13.01.001	Indisponibile	79	34	2.580	PG	CITTA' DI CASTELLO		No	28/05/1980	TRASFERIMENTO A TITOLO GRATUITO	Valore catastale	758,88	758,88	AGENZIA FORESTALE REGIONALE	
26295	TERRENI AGRICOLI	1.2.2.02.13.01.001	Indisponibile	79	37	8.930	PG	CITTA' DI CASTELLO		No	28/05/1980	TRASFERIMENTO A TITOLO GRATUITO	Valore catastale	2.970,50	2.970,50	AGENZIA FORESTALE REGIONALE	
26296	TERRENI AGRICOLI	1.2.2.02.13.01.001	Indisponibile	79	38	2.640	PG	CITTA' DI CASTELLO		No	28/05/1980	TRASFERIMENTO A TITOLO GRATUITO	Valore catastale	836,88	836,88	AGENZIA FORESTALE REGIONALE	

Numero Identificativo (da sistema informativo)	Classificazione secondo il piano dei conti dello Stato Patrimoniale in base al D.lgs.118/2011 (Descrizione)	Classificazione secondo il piano dei conti dello Stato Patrimoniale in base al D.lgs.118/2011 (Codice)	Classificazione ai sensi del codice civile (demaniale, disponibile, indisponibile)	Foglio	Particella	Superficie mq	Provincia	Comune	Località	Bene soggetto ad ammortamento	Data di acquisizione	Modalità di acquisizione	Criterio di valutazione secondo i principi del D.lgs 118/2011	Valore dell'immobile secondo i principi del D.lgs 118/2011 al 31/12/2019 (euro)	Valore dell'immobile secondo i principi del D.lgs 118/2011 al 31/12/2018 (euro)	Ente Gestore	Note
26297	TERRENI AGRICOLI	1.2.2.02.13.01.001	Indisponibile	79	39	17.080	PG	CITTA' DI CASTELLO		No	28/05/1980	TRASFERIMENTO A TITOLO GRATUITO	Valore catastale	4.319,25	4.319,25	AGENZIA FORESTALE REGIONALE	Variatione registrata anno 2018
26298	TERRENI AGRICOLI	1.2.2.02.13.01.001	Indisponibile	79	43	1.200	PG	CITTA' DI CASTELLO		No	10/07/1975	TRASFERIMENTO A TITOLO GRATUITO	Valore catastale	100,75	100,75	AGENZIA FORESTALE REGIONALE	
26299	TERRENI AGRICOLI	1.2.2.02.13.01.001	Indisponibile	79	44	2.180	PG	CITTA' DI CASTELLO		No	28/05/1980	TRASFERIMENTO A TITOLO GRATUITO	Valore catastale	183,63	183,63	AGENZIA FORESTALE REGIONALE	
26300	TERRENI AGRICOLI	1.2.2.02.13.01.001	Indisponibile	79	45	8.330	PG	CITTA' DI CASTELLO		No	28/05/1980	TRASFERIMENTO A TITOLO GRATUITO	Valore catastale	2.192,13	2.192,13	AGENZIA FORESTALE REGIONALE	Variatione di coltura anno 2017
26301	TERRENI AGRICOLI	1.2.2.02.13.01.001	Indisponibile	79	46	43.870	PG	CITTA' DI CASTELLO		No	28/05/1980	TRASFERIMENTO A TITOLO GRATUITO	Valore catastale	3.682,25	3.682,25	AGENZIA FORESTALE REGIONALE	
26302	TERRENI AGRICOLI	1.2.2.02.13.01.001	Indisponibile	79	48	5.340	PG	CITTA' DI CASTELLO		No	28/05/1980	TRASFERIMENTO A TITOLO GRATUITO	Valore catastale	359,13	359,13	AGENZIA FORESTALE REGIONALE	
26303	TERRENI AGRICOLI	1.2.2.02.13.01.001	Indisponibile	79	51	51.920	PG	CITTA' DI CASTELLO		No	28/05/1980	TRASFERIMENTO A TITOLO GRATUITO	Valore catastale	4.356,63	4.356,63	AGENZIA FORESTALE REGIONALE	
26304	TERRENI AGRICOLI	1.2.2.02.13.01.001	Indisponibile	79	52	18.960	PG	CITTA' DI CASTELLO		No	28/05/1980	TRASFERIMENTO A TITOLO GRATUITO	Valore catastale	6.365,13	6.365,13	AGENZIA FORESTALE REGIONALE	
26305	TERRENI AGRICOLI	1.2.2.02.13.01.001	Indisponibile	79	55	1.100	PG	CITTA' DI CASTELLO		No	28/05/1980	TRASFERIMENTO A TITOLO GRATUITO	Valore catastale	92,63	92,63	AGENZIA FORESTALE REGIONALE	
26306	TERRENI AGRICOLI	1.2.2.02.13.01.001	Indisponibile	79	57	1.060	PG	CITTA' DI CASTELLO		No	28/05/1980	TRASFERIMENTO A TITOLO GRATUITO	Valore catastale	89,38	89,38	AGENZIA FORESTALE REGIONALE	
26307	TERRENI AGRICOLI	1.2.2.02.13.01.001	Indisponibile	79	58	17.510	PG	CITTA' DI CASTELLO		No	28/05/1980	TRASFERIMENTO A TITOLO GRATUITO	Valore catastale	1.174,88	1.174,88	AGENZIA FORESTALE REGIONALE	
26308	TERRENI AGRICOLI	1.2.2.02.13.01.001	Indisponibile	79	60	18.660	PG	CITTA' DI CASTELLO		No	10/07/1975	TRASFERIMENTO A TITOLO GRATUITO	Valore catastale	1.566,50	1.566,50	AGENZIA FORESTALE REGIONALE	
26309	TERRENI AGRICOLI	1.2.2.02.13.01.001	Indisponibile	79	61	6.760	PG	CITTA' DI CASTELLO		No	10/07/1975	TRASFERIMENTO A TITOLO GRATUITO	Valore catastale	453,38	453,38	AGENZIA FORESTALE REGIONALE	
26310	TERRENI AGRICOLI	1.2.2.02.13.01.001	Indisponibile	79	66	4.100	PG	CITTA' DI CASTELLO		No	28/05/1980	TRASFERIMENTO A TITOLO GRATUITO	Valore catastale	344,50	344,50	AGENZIA FORESTALE REGIONALE	
26311	TERRENI AGRICOLI	1.2.2.02.13.01.001	Indisponibile	79	70	2.940	PG	CITTA' DI CASTELLO		No	10/07/1975	TRASFERIMENTO A TITOLO GRATUITO	Valore catastale	147,88	147,88	AGENZIA FORESTALE REGIONALE	
26312	TERRENI AGRICOLI	1.2.2.02.13.01.001	Indisponibile	79	74	3.200	PG	CITTA' DI CASTELLO		No	28/05/1980	TRASFERIMENTO A TITOLO GRATUITO	Valore catastale	1.074,13	1.074,13	AGENZIA FORESTALE REGIONALE	
26313	TERRENI AGRICOLI	1.2.2.02.13.01.001	Indisponibile	79	75	700	PG	CITTA' DI CASTELLO		No	28/05/1980	TRASFERIMENTO A TITOLO GRATUITO	Valore catastale	235,63	235,63	AGENZIA FORESTALE REGIONALE	
26314	TERRENI AGRICOLI	1.2.2.02.13.01.001	Indisponibile	79	76	7.420	PG	CITTA' DI CASTELLO		No	28/05/1980	TRASFERIMENTO A TITOLO GRATUITO	Valore catastale	2.491,13	2.491,13	AGENZIA FORESTALE REGIONALE	
26315	TERRENI AGRICOLI	1.2.2.02.13.01.001	Indisponibile	79	77	660	PG	CITTA' DI CASTELLO		No	28/05/1980	TRASFERIMENTO A TITOLO GRATUITO	Valore catastale	303,88	303,88	AGENZIA FORESTALE REGIONALE	
26316	TERRENI AGRICOLI	1.2.2.02.13.01.001	Indisponibile	79	79	13.170	PG	CITTA' DI CASTELLO		No	28/05/1980	TRASFERIMENTO A TITOLO GRATUITO	Valore catastale	1.105,00	1.105,00	AGENZIA FORESTALE REGIONALE	

Numero Identificativo (da sistema informativo)	Classificazione secondo il piano dei conti dello Stato Patrimoniale in base al D.lgs.118/2011 (Descrizione)	Classificazione secondo il piano dei conti dello Stato Patrimoniale in base al D.lgs.118/2011 (Codice)	Classificazione ai sensi del codice civile (demaniale, disponibile, indisponibile)	Foglio	Particella	Superficie mq	Provincia	Comune	Località	Bene soggetto ad ammortamento	Data di acquisizione	Modalità di acquisizione	Criterio di valutazione secondo i principi del D.lgs 118/2011	Valore dell'immobile secondo i principi del D.lgs 118/2011 al 31/12/2019 (euro)	Valore dell'immobile secondo i principi del D.lgs 118/2011 al 31/12/2018 (euro)	Ente Gestore	Note
26317	TERRENI AGRICOLI	1.2.2.02.13.01.001	Indisponibile	79	80	297.240	PG	CITTA' DI CASTELLO		No	28/05/1980	TRASFERIMENTO A TITOLO GRATUITO	Valore catastale	19.956,63	19.956,63	AGENZIA FORESTALE REGIONALE	
26318	TERRENI AGRICOLI	1.2.2.02.13.01.001	Indisponibile	79	81	10.650	PG	CITTA' DI CASTELLO		No	28/05/1980	TRASFERIMENTO A TITOLO GRATUITO	Valore catastale	1.220,38	1.220,38	AGENZIA FORESTALE REGIONALE	
26319	TERRENI AGRICOLI	1.2.2.02.13.01.001	Indisponibile	79	82	62.540	PG	CITTA' DI CASTELLO		No	28/05/1980	TRASFERIMENTO A TITOLO GRATUITO	Valore catastale	4.862,00	4.862,00	AGENZIA FORESTALE REGIONALE	
26320	TERRENI AGRICOLI	1.2.2.02.13.01.001	Indisponibile	79	83	3.050	PG	CITTA' DI CASTELLO		No	28/05/1980	TRASFERIMENTO A TITOLO GRATUITO	Valore catastale	1.407,25	1.407,25	AGENZIA FORESTALE REGIONALE	
26321	TERRENI AGRICOLI	1.2.2.02.13.01.001	Indisponibile	79	84	51.660	PG	CITTA' DI CASTELLO		No	28/05/1980	TRASFERIMENTO A TITOLO GRATUITO	Valore catastale	16.435,25	16.435,25	AGENZIA FORESTALE REGIONALE	
26322	TERRENI AGRICOLI	1.2.2.02.13.01.001	Indisponibile	79	85	49.750	PG	CITTA' DI CASTELLO		No	28/05/1980	TRASFERIMENTO A TITOLO GRATUITO	Valore catastale	11.472,50	11.472,50	AGENZIA FORESTALE REGIONALE	
26323	TERRENI AGRICOLI	1.2.2.02.13.01.001	Indisponibile	79	86	5.570	PG	CITTA' DI CASTELLO		No	28/05/1980	TRASFERIMENTO A TITOLO GRATUITO	Valore catastale	888,88	888,88	AGENZIA FORESTALE REGIONALE	
26324	TERRENI AGRICOLI	1.2.2.02.13.01.001	Indisponibile	79	87	2.460	PG	CITTA' DI CASTELLO		No	28/05/1980	TRASFERIMENTO A TITOLO GRATUITO	Valore catastale	227,50	227,50	AGENZIA FORESTALE REGIONALE	
26325	TERRENI AGRICOLI	1.2.2.02.13.01.001	Indisponibile	79	88	100.940	PG	CITTA' DI CASTELLO		No	28/05/1980	TRASFERIMENTO A TITOLO GRATUITO	Valore catastale	8.471,13	8.471,13	AGENZIA FORESTALE REGIONALE	
26326	TERRENI AGRICOLI	1.2.2.02.13.01.001	Indisponibile	79	89	4.350	PG	CITTA' DI CASTELLO		No	28/05/1980	TRASFERIMENTO A TITOLO GRATUITO	Valore catastale	620,75	620,75	AGENZIA FORESTALE REGIONALE	Variazione culturale registrata anno 2018
26327	TERRENI AGRICOLI	1.2.2.02.13.01.001	Indisponibile	79	91	2.000	PG	CITTA' DI CASTELLO		No	28/05/1980	TRASFERIMENTO A TITOLO GRATUITO	Valore catastale	100,75	100,75	AGENZIA FORESTALE REGIONALE	
26328	TERRENI AGRICOLI	1.2.2.02.13.01.001	Indisponibile	79	92	12.000	PG	CITTA' DI CASTELLO		No	28/05/1980	TRASFERIMENTO A TITOLO GRATUITO	Valore catastale	841,75	841,75	AGENZIA FORESTALE REGIONALE	
26329	TERRENI AGRICOLI	1.2.2.02.13.01.001	Indisponibile	80	1	9.810	PG	CITTA' DI CASTELLO		No	10/07/1975	TRASFERIMENTO A TITOLO GRATUITO	Valore catastale	823,88	823,88	AGENZIA FORESTALE REGIONALE	
26330	TERRENI AGRICOLI	1.2.2.02.13.01.001	Indisponibile	80	2	82.640	PG	CITTA' DI CASTELLO		No	10/07/1975	TRASFERIMENTO A TITOLO GRATUITO	Valore catastale	6.935,50	6.935,50	AGENZIA FORESTALE REGIONALE	
26331	TERRENI AGRICOLI	1.2.2.02.13.01.001	Indisponibile	80	3	5.400	PG	CITTA' DI CASTELLO		No	10/07/1975	TRASFERIMENTO A TITOLO GRATUITO	Valore catastale	1.813,50	1.813,50	AGENZIA FORESTALE REGIONALE	
26332	TERRENI AGRICOLI	1.2.2.02.13.01.001	Indisponibile	80	4	12.630	PG	CITTA' DI CASTELLO		No	10/07/1975	TRASFERIMENTO A TITOLO GRATUITO	Valore catastale	1.378,00	1.378,00	AGENZIA FORESTALE REGIONALE	
26333	TERRENI AGRICOLI	1.2.2.02.13.01.001	Indisponibile	80	5	120	PG	CITTA' DI CASTELLO		No	10/07/1975	TRASFERIMENTO A TITOLO GRATUITO	Valore catastale	6,50	6,50	AGENZIA FORESTALE REGIONALE	
26334	TERRENI AGRICOLI	1.2.2.02.13.01.001	Indisponibile	80	6	140	PG	CITTA' DI CASTELLO		No	10/07/1975	TRASFERIMENTO A TITOLO GRATUITO	Valore catastale	9,75	9,75	AGENZIA FORESTALE REGIONALE	
26335	TERRENI AGRICOLI	1.2.2.02.13.01.001	Indisponibile	80	7	19.070	PG	CITTA' DI CASTELLO		No	10/07/1975	TRASFERIMENTO A TITOLO GRATUITO	Valore catastale	8.802,63	8.802,63	AGENZIA FORESTALE REGIONALE	
26336	TERRENI AGRICOLI	1.2.2.02.13.01.001	Indisponibile	80	8	3.080	PG	CITTA' DI CASTELLO		No	10/07/1975	TRASFERIMENTO A TITOLO GRATUITO	Valore catastale	1.033,50	1.033,50	AGENZIA FORESTALE REGIONALE	

Numero Identificativo (da sistema informativo)	Classificazione secondo il piano dei conti dello Stato Patrimoniale in base al D.lgs.118/2011 (Descrizione)	Classificazione secondo il piano dei conti dello Stato Patrimoniale in base al D.lgs.118/2011 (Codice)	Classificazione ai sensi del codice civile (demaniale, disponibile, indisponibile)	Foglio	Particella	Superficie mq	Provincia	Comune	Località	Bene soggetto ad ammortamento	Data di acquisizione	Modalità di acquisizione	Criterio di valutazione secondo i principi del D.lgs 118/2011	Valore dell'immobile secondo i principi del D.lgs 118/2011 al 31/12/2019 (euro)	Valore dell'immobile secondo i principi del D.lgs 118/2011 al 31/12/2018 (euro)	Ente Gestore	Note
26337	TERRENI AGRICOLI	1.2.2.02.13.01.001	Indisponibile	80	9	300	PG	CITTA' DI CASTELLO		No	10/07/1975	TRASFERIMENTO A TITOLO GRATUITO	Valore catastale	14,63	14,63	AGENZIA FORESTALE REGIONALE	
26338	TERRENI AGRICOLI	1.2.2.02.13.01.001	Indisponibile	80	11	2.220	PG	CITTA' DI CASTELLO		No	10/07/1975	TRASFERIMENTO A TITOLO GRATUITO	Valore catastale	149,50	149,50	AGENZIA FORESTALE REGIONALE	
26339	TERRENI AGRICOLI	1.2.2.02.13.01.001	Indisponibile	80	12	3.480	PG	CITTA' DI CASTELLO		No	10/07/1975	TRASFERIMENTO A TITOLO GRATUITO	Valore catastale	1.168,38	1.168,38	AGENZIA FORESTALE REGIONALE	
26340	TERRENI AGRICOLI	1.2.2.02.13.01.001	Indisponibile	80	13	3.150	PG	CITTA' DI CASTELLO		No	10/07/1975	TRASFERIMENTO A TITOLO GRATUITO	Valore catastale	264,88	264,88	AGENZIA FORESTALE REGIONALE	
26341	TERRENI AGRICOLI	1.2.2.02.13.01.001	Indisponibile	80	14	420	PG	CITTA' DI CASTELLO		No	10/07/1975	TRASFERIMENTO A TITOLO GRATUITO	Valore catastale	141,38	141,38	AGENZIA FORESTALE REGIONALE	
26342	TERRENI AGRICOLI	1.2.2.02.13.01.001	Indisponibile	80	15	44.000	PG	CITTA' DI CASTELLO		No	10/07/1975	TRASFERIMENTO A TITOLO GRATUITO	Valore catastale	14.771,25	14.771,25	AGENZIA FORESTALE REGIONALE	
26343	TERRENI AGRICOLI	1.2.2.02.13.01.001	Indisponibile	80	16	81.610	PG	CITTA' DI CASTELLO		No	10/07/1975	TRASFERIMENTO A TITOLO GRATUITO	Valore catastale	8.903,38	8.903,38	AGENZIA FORESTALE REGIONALE	
26344	TERRENI AGRICOLI	1.2.2.02.13.01.001	Indisponibile	80	17	5.270	PG	CITTA' DI CASTELLO		No	10/07/1975	TRASFERIMENTO A TITOLO GRATUITO	Valore catastale	221,00	221,00	AGENZIA FORESTALE REGIONALE	
26345	TERRENI AGRICOLI	1.2.2.02.13.01.001	Indisponibile	80	18	7.560	PG	CITTA' DI CASTELLO		No	10/07/1975	TRASFERIMENTO A TITOLO GRATUITO	Valore catastale	3.488,88	3.488,88	AGENZIA FORESTALE REGIONALE	
26346	TERRENI AGRICOLI	1.2.2.02.13.01.001	Indisponibile	80	35	3.450	PG	CITTA' DI CASTELLO		No	10/07/1975	TRASFERIMENTO A TITOLO GRATUITO	Valore catastale	289,25	289,25	AGENZIA FORESTALE REGIONALE	
26347	TERRENI AGRICOLI	1.2.2.02.13.01.001	Indisponibile	80	66	4.010	PG	CITTA' DI CASTELLO		No	10/07/1975	TRASFERIMENTO A TITOLO GRATUITO	Valore catastale	1.850,88	1.850,88	AGENZIA FORESTALE REGIONALE	
26348	TERRENI AGRICOLI	1.2.2.02.13.01.001	Indisponibile	80	67	1.260	PG	CITTA' DI CASTELLO		No	10/07/1975	TRASFERIMENTO A TITOLO GRATUITO	Valore catastale	105,63	105,63	AGENZIA FORESTALE REGIONALE	
26349	TERRENI AGRICOLI	1.2.2.02.13.01.001	Indisponibile	80	74	184.230	PG	CITTA' DI CASTELLO		No	10/07/1975	TRASFERIMENTO A TITOLO GRATUITO	Valore catastale	12.369,50	12.369,50	AGENZIA FORESTALE REGIONALE	
26350	TERRENI AGRICOLI	1.2.2.02.13.01.001	Indisponibile	80	81	8.630	PG	CITTA' DI CASTELLO		No	28/05/1980	TRASFERIMENTO A TITOLO GRATUITO	Valore catastale	362,38	362,38	AGENZIA FORESTALE REGIONALE	
26351	TERRENI AGRICOLI	1.2.2.02.13.01.001	Indisponibile	80	82	3.400	PG	CITTA' DI CASTELLO		No	28/05/1980	TRASFERIMENTO A TITOLO GRATUITO	Valore catastale	1.140,75	1.140,75	AGENZIA FORESTALE REGIONALE	
26352	TERRENI AGRICOLI	1.2.2.02.13.01.001	Indisponibile	99	1	1.820	PG	CITTA' DI CASTELLO		No	10/07/1975	TRASFERIMENTO A TITOLO GRATUITO	Valore catastale	611,00	611,00	AGENZIA FORESTALE REGIONALE	
26353	TERRENI AGRICOLI	1.2.2.02.13.01.001	Indisponibile	99	2	11.630	PG	CITTA' DI CASTELLO		No	10/07/1975	TRASFERIMENTO A TITOLO GRATUITO	Valore catastale	3.904,88	3.904,88	AGENZIA FORESTALE REGIONALE	
26354	TERRENI AGRICOLI	1.2.2.02.13.01.001	Indisponibile	99	3	29.170	PG	CITTA' DI CASTELLO		No	10/07/1975	TRASFERIMENTO A TITOLO GRATUITO	Valore catastale	2.448,88	2.448,88	AGENZIA FORESTALE REGIONALE	
26355	TERRENI AGRICOLI	1.2.2.02.13.01.001	Indisponibile	99	8	224.720	PG	CITTA' DI CASTELLO		No	10/07/1975	TRASFERIMENTO A TITOLO GRATUITO	Valore catastale	24.518,00	24.518,00	AGENZIA FORESTALE REGIONALE	
26356	TERRENI AGRICOLI	1.2.2.02.13.01.001	Indisponibile	99	9	14.970	PG	CITTA' DI CASTELLO		No	10/07/1975	TRASFERIMENTO A TITOLO GRATUITO	Valore catastale	251,88	251,88	AGENZIA FORESTALE REGIONALE	

Numero Identificativo (da sistema informativo)	Classificazione secondo il piano dei conti dello Stato Patrimoniale in base al D.lgs.118/2011 (Descrizione)	Classificazione secondo il piano dei conti dello Stato Patrimoniale in base al D.lgs.118/2011 (Codice)	Classificazione ai sensi del codice civile (demaniale, disponibile, indisponibile)	Foglio	Particella	Superficie mq	Provincia	Comune	Località	Bene soggetto ad ammortamento	Data di acquisizione	Modalità di acquisizione	Criterio di valutazione secondo i principi del D.lgs 118/2011	Valore dell'immobile secondo i principi del D.lgs 118/2011 al 31/12/2019 (euro)	Valore dell'immobile secondo i principi del D.lgs 118/2011 al 31/12/2018 (euro)	Ente Gestore	Note
26357	TERRENI AGRICOLI	1.2.2.02.13.01.001	Indisponibile	99	10	13.970	PG	CITTA' DI CASTELLO		No	10/07/1975	TRASFERIMENTO A TITOLO GRATUITO	Valore catastale	4.689,75	4.689,75	AGENZIA FORESTALE REGIONALE	
26358	TERRENI AGRICOLI	1.2.2.02.13.01.001	Indisponibile	99	11	14.670	PG	CITTA' DI CASTELLO		No	10/07/1975	TRASFERIMENTO A TITOLO GRATUITO	Valore catastale	1.231,75	1.231,75	AGENZIA FORESTALE REGIONALE	
26359	TERRENI AGRICOLI	1.2.2.02.13.01.001	Indisponibile	99	12	4.500	PG	CITTA' DI CASTELLO		No	10/07/1975	TRASFERIMENTO A TITOLO GRATUITO	Valore catastale	1.511,25	1.511,25	AGENZIA FORESTALE REGIONALE	
26360	TERRENI AGRICOLI	1.2.2.02.13.01.001	Indisponibile	99	13	25.100	PG	CITTA' DI CASTELLO		No	10/07/1975	TRASFERIMENTO A TITOLO GRATUITO	Valore catastale	1.264,25	1.264,25	AGENZIA FORESTALE REGIONALE	
26361	TERRENI AGRICOLI	1.2.2.02.13.01.001	Indisponibile	99	14	17.000	PG	CITTA' DI CASTELLO		No	10/07/1975	TRASFERIMENTO A TITOLO GRATUITO	Valore catastale	1.426,75	1.426,75	AGENZIA FORESTALE REGIONALE	
26362	TERRENI AGRICOLI	1.2.2.02.13.01.001	Indisponibile	99	15	41.390	PG	CITTA' DI CASTELLO		No	10/07/1975	TRASFERIMENTO A TITOLO GRATUITO	Valore catastale	3.474,25	3.474,25	AGENZIA FORESTALE REGIONALE	
26363	TERRENI AGRICOLI	1.2.2.02.13.01.001	Indisponibile	99	16	5.630	PG	CITTA' DI CASTELLO		No	10/07/1975	TRASFERIMENTO A TITOLO GRATUITO	Valore catastale	282,75	282,75	AGENZIA FORESTALE REGIONALE	
26364	TERRENI AGRICOLI	1.2.2.02.13.01.001	Indisponibile	99	17	6.560	PG	CITTA' DI CASTELLO		No	28/05/1980	TRASFERIMENTO A TITOLO GRATUITO	Valore catastale	2.201,88	2.201,88	AGENZIA FORESTALE REGIONALE	
26365	TERRENI AGRICOLI	1.2.2.02.13.01.001	Indisponibile	99	18	6.190	PG	CITTA' DI CASTELLO		No	28/05/1980	TRASFERIMENTO A TITOLO GRATUITO	Valore catastale	312,00	312,00	AGENZIA FORESTALE REGIONALE	
26366	TERRENI AGRICOLI	1.2.2.02.13.01.001	Indisponibile	99	501	2.602	PG	CITTA' DI CASTELLO		No	28/05/1980	TRASFERIMENTO A TITOLO GRATUITO	Valore catastale	874,25	874,25	AGENZIA FORESTALE REGIONALE	
26367	TERRENI AGRICOLI	1.2.2.02.13.01.001	Indisponibile	99	20	2.250	PG	CITTA' DI CASTELLO		No	28/05/1980	TRASFERIMENTO A TITOLO GRATUITO	Valore catastale	188,50	188,50	AGENZIA FORESTALE REGIONALE	
26368	TERRENI AGRICOLI	1.2.2.02.13.01.001	Indisponibile	99	21	830	PG	CITTA' DI CASTELLO		No	28/05/1980	TRASFERIMENTO A TITOLO GRATUITO	Valore catastale	34,13	34,13	AGENZIA FORESTALE REGIONALE	
26369	TERRENI AGRICOLI	1.2.2.02.13.01.001	Indisponibile	99	22	7.550	PG	CITTA' DI CASTELLO		No	28/05/1980	TRASFERIMENTO A TITOLO GRATUITO	Valore catastale	2.535,00	2.535,00	AGENZIA FORESTALE REGIONALE	
26370	TERRENI AGRICOLI	1.2.2.02.13.01.001	Indisponibile	99	23	5.410	PG	CITTA' DI CASTELLO		No	10/07/1975	TRASFERIMENTO A TITOLO GRATUITO	Valore catastale	364,00	364,00	AGENZIA FORESTALE REGIONALE	
26371	TERRENI AGRICOLI	1.2.2.02.13.01.001	Indisponibile	99	25	76.680	PG	CITTA' DI CASTELLO		No	10/07/1975	TRASFERIMENTO A TITOLO GRATUITO	Valore catastale	5.148,00	5.148,00	AGENZIA FORESTALE REGIONALE	
26372	TERRENI AGRICOLI	1.2.2.02.13.01.001	Indisponibile	99	26	35.710	PG	CITTA' DI CASTELLO		No	10/07/1975	TRASFERIMENTO A TITOLO GRATUITO	Valore catastale	2.996,50	2.996,50	AGENZIA FORESTALE REGIONALE	
26373	TERRENI AGRICOLI	1.2.2.02.13.01.001	Indisponibile	99	27	20.790	PG	CITTA' DI CASTELLO		No	10/07/1975	TRASFERIMENTO A TITOLO GRATUITO	Valore catastale	1.745,25	1.745,25	AGENZIA FORESTALE REGIONALE	
26374	TERRENI AGRICOLI	1.2.2.02.13.01.001	Indisponibile	99	29	4.030	PG	CITTA' DI CASTELLO		No	28/05/1980	TRASFERIMENTO A TITOLO GRATUITO	Valore catastale	271,38	271,38	AGENZIA FORESTALE REGIONALE	
26375	TERRENI AGRICOLI	1.2.2.02.13.01.001	Indisponibile	99	30	7.060	PG	CITTA' DI CASTELLO		No	28/05/1980	TRASFERIMENTO A TITOLO GRATUITO	Valore catastale	2.369,25	2.369,25	AGENZIA FORESTALE REGIONALE	
26376	TERRENI AGRICOLI	1.2.2.02.13.01.001	Indisponibile	99	31	11.740	PG	CITTA' DI CASTELLO		No	28/05/1980	TRASFERIMENTO A TITOLO GRATUITO	Valore catastale	788,13	788,13	AGENZIA FORESTALE REGIONALE	

Numero Identificativo (da sistema informativo)	Classificazione secondo il piano dei conti dello Stato Patrimoniale in base al D.lgs.118/2011 (Descrizione)	Classificazione secondo il piano dei conti dello Stato Patrimoniale in base al D.lgs.118/2011 (Codice)	Classificazione ai sensi del codice civile (demaniale, disponibile, indisponibile)	Foglio	Particella	Superficie mq	Provincia	Comune	Località	Bene soggetto ad ammortamento	Data di acquisizione	Modalità di acquisizione	Criterio di valutazione secondo i principi del D.lgs 118/2011	Valore dell'immobile secondo i principi del D.lgs 118/2011 al 31/12/2019 (euro)	Valore dell'immobile secondo i principi del D.lgs 118/2011 al 31/12/2018 (euro)	Ente Gestore	Note
26377	TERRENI AGRICOLI	1.2.2.02.13.01.001	Indisponibile	99	32	4.840	PG	CITTA' DI CASTELLO		No	28/05/1980	TRASFERIMENTO A TITOLO GRATUITO	Valore catastale	325,00	325,00	AGENZIA FORESTALE REGIONALE	
26378	TERRENI AGRICOLI	1.2.2.02.13.01.001	Indisponibile	99	33	3.590	PG	CITTA' DI CASTELLO		No	28/05/1980	TRASFERIMENTO A TITOLO GRATUITO	Valore catastale	300,63	300,63	AGENZIA FORESTALE REGIONALE	
26379	TERRENI AGRICOLI	1.2.2.02.13.01.001	Indisponibile	99	36	6.120	PG	CITTA' DI CASTELLO		No	10/07/1975	TRASFERIMENTO A TITOLO GRATUITO	Valore catastale	2.054,00	2.054,00	AGENZIA FORESTALE REGIONALE	
26380	TERRENI AGRICOLI	1.2.2.02.13.01.001	Indisponibile	99	37	123.350	PG	CITTA' DI CASTELLO		No	10/07/1975	TRASFERIMENTO A TITOLO GRATUITO	Valore catastale	10.351,25	10.351,25	AGENZIA FORESTALE REGIONALE	
26381	TERRENI AGRICOLI	1.2.2.02.13.01.001	Indisponibile	99	38	3.980	PG	CITTA' DI CASTELLO		No	10/07/1975	TRASFERIMENTO A TITOLO GRATUITO	Valore catastale	66,63	66,63	AGENZIA FORESTALE REGIONALE	
26382	TERRENI AGRICOLI	1.2.2.02.13.01.001	Indisponibile	99	39	18.530	PG	CITTA' DI CASTELLO		No	10/07/1975	TRASFERIMENTO A TITOLO GRATUITO	Valore catastale	776,75	776,75	AGENZIA FORESTALE REGIONALE	
26383	TERRENI AGRICOLI	1.2.2.02.13.01.001	Indisponibile	99	40	9.990	PG	CITTA' DI CASTELLO		No	10/07/1975	TRASFERIMENTO A TITOLO GRATUITO	Valore catastale	4.611,75	4.611,75	AGENZIA FORESTALE REGIONALE	
26384	TERRENI AGRICOLI	1.2.2.02.13.01.001	Indisponibile	99	41	13.870	PG	CITTA' DI CASTELLO		No	10/07/1975	TRASFERIMENTO A TITOLO GRATUITO	Valore catastale	6.402,50	6.402,50	AGENZIA FORESTALE REGIONALE	
26385	TERRENI AGRICOLI	1.2.2.02.13.01.001	Indisponibile	99	47	3.650	PG	CITTA' DI CASTELLO		No	28/05/1980	TRASFERIMENTO A TITOLO GRATUITO	Valore catastale	1.685,13	1.685,13	AGENZIA FORESTALE REGIONALE	
26386	TERRENI AGRICOLI	1.2.2.02.13.01.001	Indisponibile	99	55	4.560	PG	CITTA' DI CASTELLO		No	10/07/1975	TRASFERIMENTO A TITOLO GRATUITO	Valore catastale	1.530,75	1.530,75	AGENZIA FORESTALE REGIONALE	
26387	TERRENI AGRICOLI	1.2.2.02.13.01.001	Indisponibile	99	56	68.760	PG	CITTA' DI CASTELLO		No	10/07/1975	TRASFERIMENTO A TITOLO GRATUITO	Valore catastale	4.616,63	4.616,63	AGENZIA FORESTALE REGIONALE	
26388	TERRENI AGRICOLI	1.2.2.02.13.01.001	Indisponibile	99	57	1.020	PG	CITTA' DI CASTELLO		No	10/07/1975	TRASFERIMENTO A TITOLO GRATUITO	Valore catastale	342,88	342,88	AGENZIA FORESTALE REGIONALE	
26389	TERRENI AGRICOLI	1.2.2.02.13.01.001	Indisponibile	99	62	8.170	PG	CITTA' DI CASTELLO		No	10/07/1975	TRASFERIMENTO A TITOLO GRATUITO	Valore catastale	2.743,00	2.743,00	AGENZIA FORESTALE REGIONALE	
26390	TERRENI AGRICOLI	1.2.2.02.13.01.001	Indisponibile	99	65	1.300	PG	CITTA' DI CASTELLO		No	10/07/1975	TRASFERIMENTO A TITOLO GRATUITO	Valore catastale	437,13	437,13	AGENZIA FORESTALE REGIONALE	
26391	TERRENI AGRICOLI	1.2.2.02.13.01.001	Indisponibile	99	67	11.140	PG	CITTA' DI CASTELLO		No	10/07/1975	TRASFERIMENTO A TITOLO GRATUITO	Valore catastale	3.739,13	3.739,13	AGENZIA FORESTALE REGIONALE	
26392	TERRENI AGRICOLI	1.2.2.02.13.01.001	Indisponibile	99	68	8.780	PG	CITTA' DI CASTELLO		No	10/07/1975	TRASFERIMENTO A TITOLO GRATUITO	Valore catastale	1.105,00	1.105,00	AGENZIA FORESTALE REGIONALE	
26393	TERRENI AGRICOLI	1.2.2.02.13.01.001	Indisponibile	99	69	3.410	PG	CITTA' DI CASTELLO		No	10/07/1975	TRASFERIMENTO A TITOLO GRATUITO	Valore catastale	1.144,00	1.144,00	AGENZIA FORESTALE REGIONALE	
26394	TERRENI AGRICOLI	1.2.2.02.13.01.001	Indisponibile	99	70	6.960	PG	CITTA' DI CASTELLO		No	10/07/1975	TRASFERIMENTO A TITOLO GRATUITO	Valore catastale	2.336,75	2.336,75	AGENZIA FORESTALE REGIONALE	
26395	TERRENI AGRICOLI	1.2.2.02.13.01.001	Indisponibile	99	71	8.460	PG	CITTA' DI CASTELLO		No	10/07/1975	TRASFERIMENTO A TITOLO GRATUITO	Valore catastale	354,25	354,25	AGENZIA FORESTALE REGIONALE	
26396	TERRENI AGRICOLI	1.2.2.02.13.01.001	Indisponibile	99	72	9.690	PG	CITTA' DI CASTELLO		No	10/07/1975	TRASFERIMENTO A TITOLO GRATUITO	Valore catastale	4.472,00	4.472,00	AGENZIA FORESTALE REGIONALE	

Numero Identificativo (da sistema informativo)	Classificazione secondo il piano dei conti dello Stato Patrimoniale in base al D.lgs.118/2011 (Descrizione)	Classificazione secondo il piano dei conti dello Stato Patrimoniale in base al D.lgs.118/2011 (Codice)	Classificazione ai sensi del codice civile (demaniale, disponibile, indisponibile)	Foglio	Particella	Superficie mq	Provincia	Comune	Località	Bene soggetto ad ammortamento	Data di acquisizione	Modalità di acquisizione	Criterio di valutazione secondo i principi del D.lgs 118/2011	Valore dell'immobile secondo i principi del D.lgs 118/2011 al 31/12/2019 (euro)	Valore dell'immobile secondo i principi del D.lgs 118/2011 al 31/12/2018 (euro)	Ente Gestore	Note
26397	TERRENI AGRICOLI	1.2.2.02.13.01.001	Indisponibile	100	1	980	PG	CITTA' DI CASTELLO		No	28/05/1980	TRASFERIMENTO A TITOLO GRATUITO	Valore catastale	48,75	48,75	AGENZIA FORESTALE REGIONALE	
26398	TERRENI AGRICOLI	1.2.2.02.13.01.001	Indisponibile	100	2	6.270	PG	CITTA' DI CASTELLO		No	28/05/1980	TRASFERIMENTO A TITOLO GRATUITO	Valore catastale	2.894,13	2.894,13	AGENZIA FORESTALE REGIONALE	
26399	TERRENI AGRICOLI	1.2.2.02.13.01.001	Indisponibile	100	3	890	PG	CITTA' DI CASTELLO		No	28/05/1980	TRASFERIMENTO A TITOLO GRATUITO	Valore catastale	37,38	37,38	AGENZIA FORESTALE REGIONALE	
26400	TERRENI AGRICOLI	1.2.2.02.13.01.001	Indisponibile	100	4	5.660	PG	CITTA' DI CASTELLO		No	28/05/1980	TRASFERIMENTO A TITOLO GRATUITO	Valore catastale	237,25	237,25	AGENZIA FORESTALE REGIONALE	
26401	TERRENI AGRICOLI	1.2.2.02.13.01.001	Indisponibile	100	5	2.390	PG	CITTA' DI CASTELLO		No	28/05/1980	TRASFERIMENTO A TITOLO GRATUITO	Valore catastale	1.103,38	1.103,38	AGENZIA FORESTALE REGIONALE	
26402	TERRENI AGRICOLI	1.2.2.02.13.01.001	Indisponibile	100	6	1.020	PG	CITTA' DI CASTELLO		No	28/05/1980	TRASFERIMENTO A TITOLO GRATUITO	Valore catastale	471,25	471,25	AGENZIA FORESTALE REGIONALE	
26403	TERRENI AGRICOLI	1.2.2.02.13.01.001	Indisponibile	100	7	3.080	PG	CITTA' DI CASTELLO		No	28/05/1980	TRASFERIMENTO A TITOLO GRATUITO	Valore catastale	154,38	154,38	AGENZIA FORESTALE REGIONALE	
26404	TERRENI AGRICOLI	1.2.2.02.13.01.001	Indisponibile	100	8	210	PG	CITTA' DI CASTELLO		No	28/05/1980	TRASFERIMENTO A TITOLO GRATUITO	Valore catastale	14,63	14,63	AGENZIA FORESTALE REGIONALE	
26405	TERRENI AGRICOLI	1.2.2.02.13.01.001	Indisponibile	100	9	2.660	PG	CITTA' DI CASTELLO		No	28/05/1980	TRASFERIMENTO A TITOLO GRATUITO	Valore catastale	1.228,50	1.228,50	AGENZIA FORESTALE REGIONALE	
26406	TERRENI AGRICOLI	1.2.2.02.13.01.001	Indisponibile	100	10	760	PG	CITTA' DI CASTELLO		No	28/05/1980	TRASFERIMENTO A TITOLO GRATUITO	Valore catastale	39,00	39,00	AGENZIA FORESTALE REGIONALE	
26407	TERRENI AGRICOLI	1.2.2.02.13.01.001	Indisponibile	100	13	5.590	PG	CITTA' DI CASTELLO		No	28/05/1980	TRASFERIMENTO A TITOLO GRATUITO	Valore catastale	2.580,50	2.580,50	AGENZIA FORESTALE REGIONALE	
26408	TERRENI AGRICOLI	1.2.2.02.13.01.001	Indisponibile	100	14	2.440	PG	CITTA' DI CASTELLO		No	28/05/1980	TRASFERIMENTO A TITOLO GRATUITO	Valore catastale	819,00	819,00	AGENZIA FORESTALE REGIONALE	
26409	TERRENI AGRICOLI	1.2.2.02.13.01.001	Indisponibile	100	16	790	PG	CITTA' DI CASTELLO		No	28/05/1980	TRASFERIMENTO A TITOLO GRATUITO	Valore catastale	39,00	39,00	AGENZIA FORESTALE REGIONALE	
26410	TERRENI AGRICOLI	1.2.2.02.13.01.001	Indisponibile	100	17	1.510	PG	CITTA' DI CASTELLO		No	28/05/1980	TRASFERIMENTO A TITOLO GRATUITO	Valore catastale	697,13	697,13	AGENZIA FORESTALE REGIONALE	
26411	TERRENI AGRICOLI	1.2.2.02.13.01.001	Indisponibile	100	19	1.430	PG	CITTA' DI CASTELLO		No	28/05/1980	TRASFERIMENTO A TITOLO GRATUITO	Valore catastale	0,00	0,00	AGENZIA FORESTALE REGIONALE	
26412	TERRENI AGRICOLI	1.2.2.02.13.01.001	Indisponibile	100	20	890	PG	CITTA' DI CASTELLO		No	28/05/1980	TRASFERIMENTO A TITOLO GRATUITO	Valore catastale	0,00	0,00	AGENZIA FORESTALE REGIONALE	
26413	TERRENI AGRICOLI	1.2.2.02.13.01.001	Indisponibile	100	21	22.710	PG	CITTA' DI CASTELLO		No	28/05/1980	TRASFERIMENTO A TITOLO GRATUITO	Valore catastale	10.482,88	10.482,88	AGENZIA FORESTALE REGIONALE	
26414	TERRENI AGRICOLI	1.2.2.02.13.01.001	Indisponibile	100	22	15.610	PG	CITTA' DI CASTELLO		No	28/05/1980	TRASFERIMENTO A TITOLO GRATUITO	Valore catastale	5.240,63	5.240,63	AGENZIA FORESTALE REGIONALE	
26415	TERRENI AGRICOLI	1.2.2.02.13.01.001	Indisponibile	100	23	12.910	PG	CITTA' DI CASTELLO		No	28/05/1980	TRASFERIMENTO A TITOLO GRATUITO	Valore catastale	5.958,88	5.958,88	AGENZIA FORESTALE REGIONALE	
26416	TERRENI AGRICOLI	1.2.2.02.13.01.001	Indisponibile	100	24	6.230	PG	CITTA' DI CASTELLO		No	28/05/1980	TRASFERIMENTO A TITOLO GRATUITO	Valore catastale	2.091,38	2.091,38	AGENZIA FORESTALE REGIONALE	

Numero Identificativo (da sistema informativo)	Classificazione secondo il piano dei conti dello Stato Patrimoniale in base al D.lgs.118/2011 (Descrizione)	Classificazione secondo il piano dei conti dello Stato Patrimoniale in base al D.lgs.118/2011 (Codice)	Classificazione ai sensi del codice civile (demaniale, disponibile, indisponibile)	Foglio	Particella	Superficie mq	Provincia	Comune	Località	Bene soggetto ad ammortamento	Data di acquisizione	Modalità di acquisizione	Criterio di valutazione secondo i principi del D.lgs 118/2011	Valore dell'immobile secondo i principi del D.lgs 118/2011 al 31/12/2019 (euro)	Valore dell'immobile secondo i principi del D.lgs 118/2011 al 31/12/2018 (euro)	Ente Gestore	Note
26417	TERRENI AGRICOLI	1.2.2.02.13.01.001	Indisponibile	100	25	4.310	PG	CITTA' DI CASTELLO		No	28/05/1980	TRASFERIMENTO A TITOLO GRATUITO	Valore catastale	1.989,00	1.989,00	AGENZIA FORESTALE REGIONALE	
26418	TERRENI AGRICOLI	1.2.2.02.13.01.001	Indisponibile	100	26	80.640	PG	CITTA' DI CASTELLO		No	28/05/1980	TRASFERIMENTO A TITOLO GRATUITO	Valore catastale	6.768,13	6.768,13	AGENZIA FORESTALE REGIONALE	
26419	TERRENI AGRICOLI	1.2.2.02.13.01.001	Indisponibile	100	27	4.000	PG	CITTA' DI CASTELLO		No	28/05/1980	TRASFERIMENTO A TITOLO GRATUITO	Valore catastale	268,13	268,13	AGENZIA FORESTALE REGIONALE	
26420	TERRENI AGRICOLI	1.2.2.02.13.01.001	Indisponibile	100	28	26.180	PG	CITTA' DI CASTELLO		No	28/05/1980	TRASFERIMENTO A TITOLO GRATUITO	Valore catastale	12.083,50	12.083,50	AGENZIA FORESTALE REGIONALE	
26421	TERRENI AGRICOLI	1.2.2.02.13.01.001	Indisponibile	100	29	47.550	PG	CITTA' DI CASTELLO		No	28/05/1980	TRASFERIMENTO A TITOLO GRATUITO	Valore catastale	15.962,38	15.962,38	AGENZIA FORESTALE REGIONALE	
26422	TERRENI AGRICOLI	1.2.2.02.13.01.001	Indisponibile	100	30	470	PG	CITTA' DI CASTELLO		No	28/05/1980	TRASFERIMENTO A TITOLO GRATUITO	Valore catastale	30,88	30,88	AGENZIA FORESTALE REGIONALE	
26423	TERRENI AGRICOLI	1.2.2.02.13.01.001	Indisponibile	100	31	17.830	PG	CITTA' DI CASTELLO		No	28/05/1980	TRASFERIMENTO A TITOLO GRATUITO	Valore catastale	8.230,63	8.230,63	AGENZIA FORESTALE REGIONALE	
26424	TERRENI AGRICOLI	1.2.2.02.13.01.001	Indisponibile	100	32	11.380	PG	CITTA' DI CASTELLO		No	28/05/1980	TRASFERIMENTO A TITOLO GRATUITO	Valore catastale	5.253,63	5.253,63	AGENZIA FORESTALE REGIONALE	
26425	TERRENI AGRICOLI	1.2.2.02.13.01.001	Indisponibile	100	33	51.160	PG	CITTA' DI CASTELLO		No	28/05/1980	TRASFERIMENTO A TITOLO GRATUITO	Valore catastale	4.293,25	4.293,25	AGENZIA FORESTALE REGIONALE	
26426	TERRENI AGRICOLI	1.2.2.02.13.01.001	Indisponibile	100	34	35.050	PG	CITTA' DI CASTELLO		No	28/05/1980	TRASFERIMENTO A TITOLO GRATUITO	Valore catastale	2.353,00	2.353,00	AGENZIA FORESTALE REGIONALE	
26427	TERRENI AGRICOLI	1.2.2.02.13.01.001	Indisponibile	100	36	93.850	PG	CITTA' DI CASTELLO		No	28/05/1980	TRASFERIMENTO A TITOLO GRATUITO	Valore catastale	7.876,38	7.876,38	AGENZIA FORESTALE REGIONALE	
26428	TERRENI AGRICOLI	1.2.2.02.13.01.001	Indisponibile	100	37	70.550	PG	CITTA' DI CASTELLO		No	28/05/1980	TRASFERIMENTO A TITOLO GRATUITO	Valore catastale	5.921,50	5.921,50	AGENZIA FORESTALE REGIONALE	
26429	TERRENI AGRICOLI	1.2.2.02.13.01.001	Indisponibile	101	1	7.740	PG	CITTA' DI CASTELLO		No	10/07/1975	TRASFERIMENTO A TITOLO GRATUITO	Valore catastale	3.573,38	3.573,38	AGENZIA FORESTALE REGIONALE	
26430	TERRENI AGRICOLI	1.2.2.02.13.01.001	Indisponibile	101	2	14.560	PG	CITTA' DI CASTELLO		No	10/07/1975	TRASFERIMENTO A TITOLO GRATUITO	Valore catastale	1.222,00	1.222,00	AGENZIA FORESTALE REGIONALE	
26431	TERRENI AGRICOLI	1.2.2.02.13.01.001	Indisponibile	101	3	2.660	PG	CITTA' DI CASTELLO		No	10/07/1975	TRASFERIMENTO A TITOLO GRATUITO	Valore catastale	222,63	222,63	AGENZIA FORESTALE REGIONALE	
26432	TERRENI AGRICOLI	1.2.2.02.13.01.001	Indisponibile	101	4	10.540	PG	CITTA' DI CASTELLO		No	10/07/1975	TRASFERIMENTO A TITOLO GRATUITO	Valore catastale	3.537,63	3.537,63	AGENZIA FORESTALE REGIONALE	
26433	TERRENI AGRICOLI	1.2.2.02.13.01.001	Indisponibile	101	5	97.770	PG	CITTA' DI CASTELLO		No	10/07/1975	TRASFERIMENTO A TITOLO GRATUITO	Valore catastale	8.204,63	8.204,63	AGENZIA FORESTALE REGIONALE	
26434	TERRENI AGRICOLI	1.2.2.02.13.01.001	Indisponibile	101	6	70.040	PG	CITTA' DI CASTELLO		No	10/07/1975	TRASFERIMENTO A TITOLO GRATUITO	Valore catastale	4.702,75	4.702,75	AGENZIA FORESTALE REGIONALE	
26435	TERRENI AGRICOLI	1.2.2.02.13.01.001	Indisponibile	101	7	3.400	PG	CITTA' DI CASTELLO		No	10/07/1975	TRASFERIMENTO A TITOLO GRATUITO	Valore catastale	170,63	170,63	AGENZIA FORESTALE REGIONALE	
26436	TERRENI AGRICOLI	1.2.2.02.13.01.001	Indisponibile	101	8	4.460	PG	CITTA' DI CASTELLO		No	10/07/1975	TRASFERIMENTO A TITOLO GRATUITO	Valore catastale	1.496,63	1.496,63	AGENZIA FORESTALE REGIONALE	

Numero Identificativo (da sistema informativo)	Classificazione secondo il piano dei conti dello Stato Patrimoniale in base al D.lgs.118/2011 (Descrizione)	Classificazione secondo il piano dei conti dello Stato Patrimoniale in base al D.lgs.118/2011 (Codice)	Classificazione ai sensi del codice civile (demaniale, disponibile, indisponibile)	Foglio	Particella	Superficie mq	Provincia	Comune	Località	Bene soggetto ad ammortamento	Data di acquisizione	Modalità di acquisizione	Criterio di valutazione secondo i principi del D.lgs 118/2011	Valore dell'immobile secondo i principi del D.lgs 118/2011 al 31/12/2019 (euro)	Valore dell'immobile secondo i principi del D.lgs 118/2011 al 31/12/2018 (euro)	Ente Gestore	Note
26437	TERRENI AGRICOLI	1.2.2.02.13.01.001	Indisponibile	101	9	67.280	PG	CITTA' DI CASTELLO		No	10/07/1975	TRASFERIMENTO A TITOLO GRATUITO	Valore catastale	5.646,88	5.646,88	AGENZIA FORESTALE REGIONALE	
26438	TERRENI AGRICOLI	1.2.2.02.13.01.001	Indisponibile	101	10	550	PG	CITTA' DI CASTELLO		No	10/07/1975	TRASFERIMENTO A TITOLO GRATUITO	Valore catastale	185,25	185,25	AGENZIA FORESTALE REGIONALE	
26439	TERRENI AGRICOLI	1.2.2.02.13.01.001	Indisponibile	101	11	5.360	PG	CITTA' DI CASTELLO		No	10/07/1975	TRASFERIMENTO A TITOLO GRATUITO	Valore catastale	1.798,88	1.798,88	AGENZIA FORESTALE REGIONALE	
26440	TERRENI AGRICOLI	1.2.2.02.13.01.001	Indisponibile	101	12	95.280	PG	CITTA' DI CASTELLO		No	10/07/1975	TRASFERIMENTO A TITOLO GRATUITO	Valore catastale	7.996,63	7.996,63	AGENZIA FORESTALE REGIONALE	
26441	TERRENI AGRICOLI	1.2.2.02.13.01.001	Indisponibile	101	13	5.380	PG	CITTA' DI CASTELLO		No	10/07/1975	TRASFERIMENTO A TITOLO GRATUITO	Valore catastale	1.805,38	1.805,38	AGENZIA FORESTALE REGIONALE	
26442	TERRENI AGRICOLI	1.2.2.02.13.01.001	Indisponibile	101	14	28.060	PG	CITTA' DI CASTELLO		No	10/07/1975	TRASFERIMENTO A TITOLO GRATUITO	Valore catastale	9.420,13	9.420,13	AGENZIA FORESTALE REGIONALE	
26443	TERRENI AGRICOLI	1.2.2.02.13.01.001	Indisponibile	101	15	1.850	PG	CITTA' DI CASTELLO		No	10/07/1975	TRASFERIMENTO A TITOLO GRATUITO	Valore catastale	620,75	620,75	AGENZIA FORESTALE REGIONALE	
26444	TERRENI AGRICOLI	1.2.2.02.13.01.001	Indisponibile	101	16	3.300	PG	CITTA' DI CASTELLO		No	10/07/1975	TRASFERIMENTO A TITOLO GRATUITO	Valore catastale	276,25	276,25	AGENZIA FORESTALE REGIONALE	
26445	TERRENI AGRICOLI	1.2.2.02.13.01.001	Indisponibile	101	17	4.510	PG	CITTA' DI CASTELLO		No	10/07/1975	TRASFERIMENTO A TITOLO GRATUITO	Valore catastale	378,63	378,63	AGENZIA FORESTALE REGIONALE	
26446	TERRENI AGRICOLI	1.2.2.02.13.01.001	Indisponibile	101	18	13.230	PG	CITTA' DI CASTELLO		No	10/07/1975	TRASFERIMENTO A TITOLO GRATUITO	Valore catastale	4.441,13	4.441,13	AGENZIA FORESTALE REGIONALE	
26447	TERRENI AGRICOLI	1.2.2.02.13.01.001	Indisponibile	101	19	25.040	PG	CITTA' DI CASTELLO		No	10/07/1975	TRASFERIMENTO A TITOLO GRATUITO	Valore catastale	6.920,88	6.920,88	AGENZIA FORESTALE REGIONALE	
26448	TERRENI AGRICOLI	1.2.2.02.13.01.001	Indisponibile	101	20	315.440	PG	CITTA' DI CASTELLO		No	10/07/1975	TRASFERIMENTO A TITOLO GRATUITO	Valore catastale	26.472,88	26.472,88	AGENZIA FORESTALE REGIONALE	
26449	TERRENI AGRICOLI	1.2.2.02.13.01.001	Indisponibile	101	22	1.810	PG	CITTA' DI CASTELLO		No	10/07/1975	TRASFERIMENTO A TITOLO GRATUITO	Valore catastale	121,88	121,88	AGENZIA FORESTALE REGIONALE	
26450	TERRENI AGRICOLI	1.2.2.02.13.01.001	Indisponibile	101	23	240.310	PG	CITTA' DI CASTELLO		No	10/07/1975	TRASFERIMENTO A TITOLO GRATUITO	Valore catastale	38.319,13	38.319,13	AGENZIA FORESTALE REGIONALE	
26451	TERRENI AGRICOLI	1.2.2.02.13.01.001	Indisponibile	101	24	9.620	PG	CITTA' DI CASTELLO		No	10/07/1975	TRASFERIMENTO A TITOLO GRATUITO	Valore catastale	807,63	807,63	AGENZIA FORESTALE REGIONALE	
26453	TERRENI AGRICOLI	1.2.2.02.13.01.001	Indisponibile	102	3	16.250	PG	CITTA' DI CASTELLO		No	28/05/1980	TRASFERIMENTO A TITOLO GRATUITO	Valore catastale	1.090,38	1.090,38	AGENZIA FORESTALE REGIONALE	
26454	TERRENI AGRICOLI	1.2.2.02.13.01.001	Indisponibile	102	4	177.400	PG	CITTA' DI CASTELLO		No	28/05/1980	TRASFERIMENTO A TITOLO GRATUITO	Valore catastale	14.888,25	14.888,25	AGENZIA FORESTALE REGIONALE	
26455	TERRENI AGRICOLI	1.2.2.02.13.01.001	Indisponibile	102	5	20.920	PG	CITTA' DI CASTELLO		No	28/05/1980	TRASFERIMENTO A TITOLO GRATUITO	Valore catastale	1.755,00	1.755,00	AGENZIA FORESTALE REGIONALE	
26456	TERRENI AGRICOLI	1.2.2.02.13.01.001	Indisponibile	102	8	8.440	PG	CITTA' DI CASTELLO		No	28/05/1980	TRASFERIMENTO A TITOLO GRATUITO	Valore catastale	3.521,38	3.521,38	AGENZIA FORESTALE REGIONALE	
26457	TERRENI AGRICOLI	1.2.2.02.13.01.001	Indisponibile	102	9	8.480	PG	CITTA' DI CASTELLO		No	28/05/1980	TRASFERIMENTO A TITOLO GRATUITO	Valore catastale	711,75	711,75	AGENZIA FORESTALE REGIONALE	

Numero Identificativo (da sistema informativo)	Classificazione secondo il piano dei conti dello Stato Patrimoniale in base al D.lgs.118/2011 (Descrizione)	Classificazione secondo il piano dei conti dello Stato Patrimoniale in base al D.lgs.118/2011 (Codice)	Classificazione ai sensi del codice civile (demaniale, disponibile, indisponibile)	Foglio	Particella	Superficie mq	Provincia	Comune	Località	Bene soggetto ad ammortamento	Data di acquisizione	Modalità di acquisizione	Criterio di valutazione secondo i principi del D.lgs 118/2011	Valore dell'immobile secondo i principi del D.lgs 118/2011 al 31/12/2019 (euro)	Valore dell'immobile secondo i principi del D.lgs 118/2011 al 31/12/2018 (euro)	Ente Gestore	Note
26458	TERRENI AGRICOLI	1.2.2.02.13.01.001	Indisponibile	102	10	930	PG	CITTA' DI CASTELLO		No	28/05/1980	TRASFERIMENTO A TITOLO GRATUITO	Valore catastale	429,00	429,00	AGENZIA FORESTALE REGIONALE	
26459	TERRENI AGRICOLI	1.2.2.02.13.01.001	Indisponibile	102	11	7.460	PG	CITTA' DI CASTELLO		No	28/05/1980	TRASFERIMENTO A TITOLO GRATUITO	Valore catastale	758,88	758,88	AGENZIA FORESTALE REGIONALE	Variazione di coltura anno 2017
26460	TERRENI AGRICOLI	1.2.2.02.13.01.001	Indisponibile	102	12	75.450	PG	CITTA' DI CASTELLO		No	28/05/1980	TRASFERIMENTO A TITOLO GRATUITO	Valore catastale	16.878,88	16.878,88	AGENZIA FORESTALE REGIONALE	
26461	TERRENI AGRICOLI	1.2.2.02.13.01.001	Indisponibile	102	14	3.560	PG	CITTA' DI CASTELLO		No	28/05/1980	TRASFERIMENTO A TITOLO GRATUITO	Valore catastale	810,88	810,88	AGENZIA FORESTALE REGIONALE	
26462	TERRENI AGRICOLI	1.2.2.02.13.01.001	Indisponibile	102	15	3.080	PG	CITTA' DI CASTELLO		No	28/05/1980	TRASFERIMENTO A TITOLO GRATUITO	Valore catastale	284,38	284,38	AGENZIA FORESTALE REGIONALE	
26463	TERRENI AGRICOLI	1.2.2.02.13.01.001	Indisponibile	102	16	3.180	PG	CITTA' DI CASTELLO		No	28/05/1980	TRASFERIMENTO A TITOLO GRATUITO	Valore catastale	1.067,63	1.067,63	AGENZIA FORESTALE REGIONALE	
26464	TERRENI AGRICOLI	1.2.2.02.13.01.001	Indisponibile	102	17	3.310	PG	CITTA' DI CASTELLO		No	28/05/1980	TRASFERIMENTO A TITOLO GRATUITO	Valore catastale	167,38	167,38	AGENZIA FORESTALE REGIONALE	
26465	TERRENI AGRICOLI	1.2.2.02.13.01.001	Indisponibile	102	18	8.410	PG	CITTA' DI CASTELLO		No	28/05/1980	TRASFERIMENTO A TITOLO GRATUITO	Valore catastale	1.764,75	1.764,75	AGENZIA FORESTALE REGIONALE	
26466	TERRENI AGRICOLI	1.2.2.02.13.01.001	Indisponibile	102	19	9.400	PG	CITTA' DI CASTELLO		No	28/05/1980	TRASFERIMENTO A TITOLO GRATUITO	Valore catastale	630,50	630,50	AGENZIA FORESTALE REGIONALE	
26467	TERRENI AGRICOLI	1.2.2.02.13.01.001	Indisponibile	102	20	4.840	PG	CITTA' DI CASTELLO		No	28/05/1980	TRASFERIMENTO A TITOLO GRATUITO	Valore catastale	2.234,38	2.234,38	AGENZIA FORESTALE REGIONALE	
26468	TERRENI AGRICOLI	1.2.2.02.13.01.001	Indisponibile	102	21	89.260	PG	CITTA' DI CASTELLO		No	28/05/1980	TRASFERIMENTO A TITOLO GRATUITO	Valore catastale	7.491,25	7.491,25	AGENZIA FORESTALE REGIONALE	
26469	TERRENI AGRICOLI	1.2.2.02.13.01.001	Indisponibile	102	22	14.700	PG	CITTA' DI CASTELLO		No	28/05/1980	TRASFERIMENTO A TITOLO GRATUITO	Valore catastale	6.074,25	6.074,25	AGENZIA FORESTALE REGIONALE	
26470	TERRENI AGRICOLI	1.2.2.02.13.01.001	Indisponibile	102	23	10.860	PG	CITTA' DI CASTELLO		No	28/05/1980	TRASFERIMENTO A TITOLO GRATUITO	Valore catastale	944,13	944,13	AGENZIA FORESTALE REGIONALE	
26471	TERRENI AGRICOLI	1.2.2.02.13.01.001	Indisponibile	102	24	1.520	PG	CITTA' DI CASTELLO		No	28/05/1980	TRASFERIMENTO A TITOLO GRATUITO	Valore catastale	128,38	128,38	AGENZIA FORESTALE REGIONALE	
26472	TERRENI AGRICOLI	1.2.2.02.13.01.001	Indisponibile	102	25	3.650	PG	CITTA' DI CASTELLO		No	28/05/1980	TRASFERIMENTO A TITOLO GRATUITO	Valore catastale	303,88	303,88	AGENZIA FORESTALE REGIONALE	
26473	TERRENI AGRICOLI	1.2.2.02.13.01.001	Indisponibile	102	26	21.890	PG	CITTA' DI CASTELLO		No	28/05/1980	TRASFERIMENTO A TITOLO GRATUITO	Valore catastale	8.801,00	8.801,00	AGENZIA FORESTALE REGIONALE	
26474	TERRENI AGRICOLI	1.2.2.02.13.01.001	Indisponibile	102	27	6.660	PG	CITTA' DI CASTELLO		No	28/05/1980	TRASFERIMENTO A TITOLO GRATUITO	Valore catastale	2.236,00	2.236,00	AGENZIA FORESTALE REGIONALE	
26475	TERRENI AGRICOLI	1.2.2.02.13.01.001	Indisponibile	102	28	3.640	PG	CITTA' DI CASTELLO		No	28/05/1980	TRASFERIMENTO A TITOLO GRATUITO	Valore catastale	1.680,25	1.680,25	AGENZIA FORESTALE REGIONALE	
26476	TERRENI AGRICOLI	1.2.2.02.13.01.001	Indisponibile	102	29	720	PG	CITTA' DI CASTELLO		No	28/05/1980	TRASFERIMENTO A TITOLO GRATUITO	Valore catastale	60,13	60,13	AGENZIA FORESTALE REGIONALE	
26477	TERRENI AGRICOLI	1.2.2.02.13.01.001	Indisponibile	102	30	37.110	PG	CITTA' DI CASTELLO		No	28/05/1980	TRASFERIMENTO A TITOLO GRATUITO	Valore catastale	3.035,50	3.035,50	AGENZIA FORESTALE REGIONALE	Variazione di coltura anno 2017

Numero Identificativo (da sistema informativo)	Classificazione secondo il piano dei conti dello Stato Patrimoniale in base al D.lgs.118/2011 (Descrizione)	Classificazione secondo il piano dei conti dello Stato Patrimoniale in base al D.lgs.118/2011 (Codice)	Classificazione ai sensi del codice civile (demaniale, disponibile, indisponibile)	Foglio	Particella	Superficie mq	Provincia	Comune	Località	Bene soggetto ad ammortamento	Data di acquisizione	Modalità di acquisizione	Criterio di valutazione secondo i principi del D.lgs 118/2011	Valore dell'immobile secondo i principi del D.lgs 118/2011 al 31/12/2019 (euro)	Valore dell'immobile secondo i principi del D.lgs 118/2011 al 31/12/2018 (euro)	Ente Gestore	Note
26478	TERRENI AGRICOLI	1.2.2.02.13.01.001	Indisponibile	102	31	9.440	PG	CITTA' DI CASTELLO		No	28/05/1980	TRASFERIMENTO A TITOLO GRATUITO	Valore catastale	3.168,75	3.168,75	AGENZIA FORESTALE REGIONALE	
26479	TERRENI AGRICOLI	1.2.2.02.13.01.001	Indisponibile	102	32	2.310	PG	CITTA' DI CASTELLO		No	28/05/1980	TRASFERIMENTO A TITOLO GRATUITO	Valore catastale	775,13	775,13	AGENZIA FORESTALE REGIONALE	
26480	TERRENI AGRICOLI	1.2.2.02.13.01.001	Indisponibile	102	33	290	PG	CITTA' DI CASTELLO		No	28/05/1980	TRASFERIMENTO A TITOLO GRATUITO	Valore catastale	133,25	133,25	AGENZIA FORESTALE REGIONALE	
26481	TERRENI AGRICOLI	1.2.2.02.13.01.001	Indisponibile	102	34	18.850	PG	CITTA' DI CASTELLO		No	28/05/1980	TRASFERIMENTO A TITOLO GRATUITO	Valore catastale	1.740,38	1.740,38	AGENZIA FORESTALE REGIONALE	
26482	TERRENI AGRICOLI	1.2.2.02.13.01.001	Indisponibile	102	35	1.270	PG	CITTA' DI CASTELLO		No	28/05/1980	TRASFERIMENTO A TITOLO GRATUITO	Valore catastale	425,75	425,75	AGENZIA FORESTALE REGIONALE	
26483	TERRENI AGRICOLI	1.2.2.02.13.01.001	Indisponibile	102	36	3.160	PG	CITTA' DI CASTELLO		No	28/05/1980	TRASFERIMENTO A TITOLO GRATUITO	Valore catastale	1.459,25	1.459,25	AGENZIA FORESTALE REGIONALE	
26484	TERRENI AGRICOLI	1.2.2.02.13.01.001	Indisponibile	102	37	29.970	PG	CITTA' DI CASTELLO		No	28/05/1980	TRASFERIMENTO A TITOLO GRATUITO	Valore catastale	2.011,75	2.011,75	AGENZIA FORESTALE REGIONALE	
26485	TERRENI AGRICOLI	1.2.2.02.13.01.001	Indisponibile	102	38	8.590	PG	CITTA' DI CASTELLO		No	10/07/1975	TRASFERIMENTO A TITOLO GRATUITO	Valore catastale	3.965,00	3.965,00	AGENZIA FORESTALE REGIONALE	
26486	TERRENI AGRICOLI	1.2.2.02.13.01.001	Indisponibile	102	39	3.010	PG	CITTA' DI CASTELLO		No	10/07/1975	TRASFERIMENTO A TITOLO GRATUITO	Valore catastale	201,50	201,50	AGENZIA FORESTALE REGIONALE	Variazione registrata anno 2018
26487	TERRENI AGRICOLI	1.2.2.02.13.01.001	Indisponibile	102	40	6.110	PG	CITTA' DI CASTELLO		No	28/05/1980	TRASFERIMENTO A TITOLO GRATUITO	Valore catastale	409,50	409,50	AGENZIA FORESTALE REGIONALE	
26488	TERRENI AGRICOLI	1.2.2.02.13.01.001	Indisponibile	102	41	23.940	PG	CITTA' DI CASTELLO		No	28/05/1980	TRASFERIMENTO A TITOLO GRATUITO	Valore catastale	7.202,00	7.202,00	AGENZIA FORESTALE REGIONALE	
26489	TERRENI AGRICOLI	1.2.2.02.13.01.001	Indisponibile	102	42	2.240	PG	CITTA' DI CASTELLO		No	28/05/1980	TRASFERIMENTO A TITOLO GRATUITO	Valore catastale	347,75	347,75	AGENZIA FORESTALE REGIONALE	
26490	TERRENI AGRICOLI	1.2.2.02.13.01.001	Indisponibile	102	43	20.310	PG	CITTA' DI CASTELLO		No	28/05/1980	TRASFERIMENTO A TITOLO GRATUITO	Valore catastale	1.704,63	1.704,63	AGENZIA FORESTALE REGIONALE	
26492	TERRENI AGRICOLI	1.2.2.02.13.01.001	Indisponibile	103	2	1.600	PG	CITTA' DI CASTELLO		No	28/05/1980	TRASFERIMENTO A TITOLO GRATUITO	Valore catastale	81,25	81,25	AGENZIA FORESTALE REGIONALE	
26493	TERRENI AGRICOLI	1.2.2.02.13.01.001	Indisponibile	103	4	240	PG	CITTA' DI CASTELLO		No	28/05/1980	TRASFERIMENTO A TITOLO GRATUITO	Valore catastale	11,38	11,38	AGENZIA FORESTALE REGIONALE	
26494	TERRENI AGRICOLI	1.2.2.02.13.01.001	Indisponibile	103	5	2.870	PG	CITTA' DI CASTELLO		No	28/05/1980	TRASFERIMENTO A TITOLO GRATUITO	Valore catastale	144,63	144,63	AGENZIA FORESTALE REGIONALE	
26495	TERRENI AGRICOLI	1.2.2.02.13.01.001	Indisponibile	103	6	8.450	PG	CITTA' DI CASTELLO		No	28/05/1980	TRASFERIMENTO A TITOLO GRATUITO	Valore catastale	567,13	567,13	AGENZIA FORESTALE REGIONALE	
26496	TERRENI AGRICOLI	1.2.2.02.13.01.001	Indisponibile	103	7	22.990	PG	CITTA' DI CASTELLO		No	28/05/1980	TRASFERIMENTO A TITOLO GRATUITO	Valore catastale	10.611,25	10.611,25	AGENZIA FORESTALE REGIONALE	
26497	TERRENI AGRICOLI	1.2.2.02.13.01.001	Indisponibile	103	8	4.190	PG	CITTA' DI CASTELLO		No	28/05/1980	TRASFERIMENTO A TITOLO GRATUITO	Valore catastale	1.407,25	1.407,25	AGENZIA FORESTALE REGIONALE	
26498	TERRENI AGRICOLI	1.2.2.02.13.01.001	Indisponibile	103	9	66.260	PG	CITTA' DI CASTELLO		No	28/05/1980	TRASFERIMENTO A TITOLO GRATUITO	Valore catastale	10.455,25	10.455,25	AGENZIA FORESTALE REGIONALE	

Numero Identificativo (da sistema informativo)	Classificazione secondo il piano dei conti dello Stato Patrimoniale in base al D.lgs.118/2011 (Descrizione)	Classificazione secondo il piano dei conti dello Stato Patrimoniale in base al D.lgs.118/2011 (Codice)	Classificazione ai sensi del codice civile (demaniale, disponibile, indisponibile)	Foglio	Particella	Superficie mq	Provincia	Comune	Località	Bene soggetto ad ammortamento	Data di acquisizione	Modalità di acquisizione	Criterio di valutazione secondo i principi del D.lgs 118/2011	Valore dell'immobile secondo i principi del D.lgs 118/2011 al 31/12/2019 (euro)	Valore dell'immobile secondo i principi del D.lgs 118/2011 al 31/12/2018 (euro)	Ente Gestore	Note
26499	TERRENI AGRICOLI	1.2.2.02.13.01.001	Indisponibile	103	10	46.860	PG	CITTA' DI CASTELLO		No	28/05/1980	TRASFERIMENTO A TITOLO GRATUITO	Valore catastale	21.630,38	21.630,38	AGENZIA FORESTALE REGIONALE	
26500	TERRENI AGRICOLI	1.2.2.02.13.01.001	Indisponibile	103	33	2.310	PG	CITTA' DI CASTELLO		No	28/05/1980	TRASFERIMENTO A TITOLO GRATUITO	Valore catastale	775,13	775,13	AGENZIA FORESTALE REGIONALE	
26501	TERRENI AGRICOLI	1.2.2.02.13.01.001	Indisponibile	103	34	5.460	PG	CITTA' DI CASTELLO		No	28/05/1980	TRASFERIMENTO A TITOLO GRATUITO	Valore catastale	2.520,38	2.520,38	AGENZIA FORESTALE REGIONALE	
26502	TERRENI AGRICOLI	1.2.2.02.13.01.001	Indisponibile	103	35	2.930	PG	CITTA' DI CASTELLO		No	28/05/1980	TRASFERIMENTO A TITOLO GRATUITO	Valore catastale	983,13	983,13	AGENZIA FORESTALE REGIONALE	
26504	TERRENI AGRICOLI	1.2.2.02.13.01.001	Indisponibile	103	37	9.760	PG	CITTA' DI CASTELLO		No	28/05/1980	TRASFERIMENTO A TITOLO GRATUITO	Valore catastale	819,00	819,00	AGENZIA FORESTALE REGIONALE	
26505	TERRENI AGRICOLI	1.2.2.02.13.01.001	Indisponibile	103	38	12.380	PG	CITTA' DI CASTELLO		No	28/05/1980	TRASFERIMENTO A TITOLO GRATUITO	Valore catastale	5.715,13	5.715,13	AGENZIA FORESTALE REGIONALE	
26506	TERRENI AGRICOLI	1.2.2.02.13.01.001	Indisponibile	103	39	5.510	PG	CITTA' DI CASTELLO		No	28/05/1980	TRASFERIMENTO A TITOLO GRATUITO	Valore catastale	1.849,25	1.849,25	AGENZIA FORESTALE REGIONALE	
26509	TERRENI AGRICOLI	1.2.2.02.13.01.001	Indisponibile	103	44	12.050	PG	CITTA' DI CASTELLO		No	28/05/1980	TRASFERIMENTO A TITOLO GRATUITO	Valore catastale	3.285,75	3.285,75	AGENZIA FORESTALE REGIONALE	
26510	TERRENI AGRICOLI	1.2.2.02.13.01.001	Indisponibile	103	45	4.780	PG	CITTA' DI CASTELLO		No	28/05/1980	TRASFERIMENTO A TITOLO GRATUITO	Valore catastale	2.206,75	2.206,75	AGENZIA FORESTALE REGIONALE	
26511	TERRENI AGRICOLI	1.2.2.02.13.01.001	Indisponibile	103	46	320	PG	CITTA' DI CASTELLO		No	28/05/1980	TRASFERIMENTO A TITOLO GRATUITO	Valore catastale	21,13	21,13	AGENZIA FORESTALE REGIONALE	
26512	TERRENI AGRICOLI	1.2.2.02.13.01.001	Indisponibile	103	47	5.170	PG	CITTA' DI CASTELLO		No	28/05/1980	TRASFERIMENTO A TITOLO GRATUITO	Valore catastale	433,88	433,88	AGENZIA FORESTALE REGIONALE	
26513	TERRENI AGRICOLI	1.2.2.02.13.01.001	Indisponibile	103	49	4.290	PG	CITTA' DI CASTELLO		No	28/05/1980	TRASFERIMENTO A TITOLO GRATUITO	Valore catastale	417,63	417,63	AGENZIA FORESTALE REGIONALE	
26514	TERRENI AGRICOLI	1.2.2.02.13.01.001	Indisponibile	103	50	12.410	PG	CITTA' DI CASTELLO		No	28/05/1980	TRASFERIMENTO A TITOLO GRATUITO	Valore catastale	4.166,50	4.166,50	AGENZIA FORESTALE REGIONALE	
26515	TERRENI AGRICOLI	1.2.2.02.13.01.001	Indisponibile	103	51	3.590	PG	CITTA' DI CASTELLO		No	28/05/1980	TRASFERIMENTO A TITOLO GRATUITO	Valore catastale	1.056,25	1.056,25	AGENZIA FORESTALE REGIONALE	
26516	TERRENI AGRICOLI	1.2.2.02.13.01.001	Indisponibile	103	52	30.726	PG	CITTA' DI CASTELLO		No	28/05/1980	TRASFERIMENTO A TITOLO GRATUITO	Valore catastale	2.062,13	2.062,13	AGENZIA FORESTALE REGIONALE	
26517	TERRENI AGRICOLI	1.2.2.02.13.01.001	Indisponibile	103	53	7.370	PG	CITTA' DI CASTELLO		No	28/05/1980	TRASFERIMENTO A TITOLO GRATUITO	Valore catastale	2.474,88	2.474,88	AGENZIA FORESTALE REGIONALE	
26518	TERRENI AGRICOLI	1.2.2.02.13.01.001	Indisponibile	103	54	4.000	PG	CITTA' DI CASTELLO		No	28/05/1980	TRASFERIMENTO A TITOLO GRATUITO	Valore catastale	1.846,00	1.846,00	AGENZIA FORESTALE REGIONALE	
26519	TERRENI AGRICOLI	1.2.2.02.13.01.001	Indisponibile	103	55	4.550	PG	CITTA' DI CASTELLO		No	28/05/1980	TRASFERIMENTO A TITOLO GRATUITO	Valore catastale	1.036,75	1.036,75	AGENZIA FORESTALE REGIONALE	
26520	TERRENI AGRICOLI	1.2.2.02.13.01.001	Indisponibile	103	56	7.750	PG	CITTA' DI CASTELLO		No	28/05/1980	TRASFERIMENTO A TITOLO GRATUITO	Valore catastale	2.171,00	2.171,00	AGENZIA FORESTALE REGIONALE	
26521	TERRENI AGRICOLI	1.2.2.02.13.01.001	Indisponibile	103	57	46.930	PG	CITTA' DI CASTELLO		No	28/05/1980	TRASFERIMENTO A TITOLO GRATUITO	Valore catastale	5.120,38	5.120,38	AGENZIA FORESTALE REGIONALE	

Numero Identificativo (da sistema informativo)	Classificazione secondo il piano dei conti dello Stato Patrimoniale in base al D.lgs.118/2011 (Descrizione)	Classificazione secondo il piano dei conti dello Stato Patrimoniale in base al D.lgs.118/2011 (Codice)	Classificazione ai sensi del codice civile (demaniale, disponibile, indisponibile)	Foglio	Particella	Superficie mq	Provincia	Comune	Località	Bene soggetto ad ammortamento	Data di acquisizione	Modalità di acquisizione	Criterio di valutazione secondo i principi del D.lgs 118/2011	Valore dell'immobile secondo i principi del D.lgs 118/2011 al 31/12/2019 (euro)	Valore dell'immobile secondo i principi del D.lgs 118/2011 al 31/12/2018 (euro)	Ente Gestore	Note
26522	TERRENI AGRICOLI	1.2.2.02.13.01.001	Indisponibile	115	17	1.140	PG	CITTA' DI CASTELLO		No	10/07/1975	TRASFERIMENTO A TITOLO GRATUITO	Valore catastale	19,50	19,50	AGENZIA FORESTALE REGIONALE	
26523	TERRENI AGRICOLI	1.2.2.02.13.01.001	Indisponibile	115	18	2.230	PG	CITTA' DI CASTELLO		No	10/07/1975	TRASFERIMENTO A TITOLO GRATUITO	Valore catastale	149,50	149,50	AGENZIA FORESTALE REGIONALE	
26524	TERRENI AGRICOLI	1.2.2.02.13.01.001	Indisponibile	115	19	13.090	PG	CITTA' DI CASTELLO		No	10/07/1975	TRASFERIMENTO A TITOLO GRATUITO	Valore catastale	7.140,25	7.140,25	AGENZIA FORESTALE REGIONALE	
26525	TERRENI AGRICOLI	1.2.2.02.13.01.001	Indisponibile	116	19	19.160	PG	CITTA' DI CASTELLO		No	10/07/1975	TRASFERIMENTO A TITOLO GRATUITO	Valore catastale	1.608,75	1.608,75	AGENZIA FORESTALE REGIONALE	
26526	TERRENI AGRICOLI	1.2.2.02.13.01.001	Indisponibile	116	23	20.440	PG	CITTA' DI CASTELLO		No	10/07/1975	TRASFERIMENTO A TITOLO GRATUITO	Valore catastale	1.373,13	1.373,13	AGENZIA FORESTALE REGIONALE	
26527	TERRENI AGRICOLI	1.2.2.02.13.01.001	Indisponibile	116	532	295	PG	CITTA' DI CASTELLO		No	10/07/1975	TRASFERIMENTO A TITOLO GRATUITO	Valore catastale	136,50	136,50	AGENZIA FORESTALE REGIONALE	
26528	TERRENI AGRICOLI	1.2.2.02.13.01.001	Indisponibile	117	3	7.560	PG	CITTA' DI CASTELLO		No	10/07/1975	TRASFERIMENTO A TITOLO GRATUITO	Valore catastale	3.488,88	3.488,88	AGENZIA FORESTALE REGIONALE	
26529	TERRENI AGRICOLI	1.2.2.02.13.01.001	Indisponibile	117	4	14.210	PG	CITTA' DI CASTELLO		No	10/07/1975	TRASFERIMENTO A TITOLO GRATUITO	Valore catastale	4.771,00	4.771,00	AGENZIA FORESTALE REGIONALE	
26530	TERRENI AGRICOLI	1.2.2.02.13.01.001	Indisponibile	117	5	4.700	PG	CITTA' DI CASTELLO		No	10/07/1975	TRASFERIMENTO A TITOLO GRATUITO	Valore catastale	1.577,88	1.577,88	AGENZIA FORESTALE REGIONALE	
26531	TERRENI AGRICOLI	1.2.2.02.13.01.001	Indisponibile	117	6	16.890	PG	CITTA' DI CASTELLO		No	10/07/1975	TRASFERIMENTO A TITOLO GRATUITO	Valore catastale	5.669,63	5.669,63	AGENZIA FORESTALE REGIONALE	
26532	TERRENI AGRICOLI	1.2.2.02.13.01.001	Indisponibile	117	7	1.660	PG	CITTA' DI CASTELLO		No	10/07/1975	TRASFERIMENTO A TITOLO GRATUITO	Valore catastale	557,38	557,38	AGENZIA FORESTALE REGIONALE	
26533	TERRENI AGRICOLI	1.2.2.02.13.01.001	Indisponibile	117	8	494.215	PG	CITTA' DI CASTELLO		No	10/07/1975	TRASFERIMENTO A TITOLO GRATUITO	Valore catastale	103.691,25	103.691,25	AGENZIA FORESTALE REGIONALE	
26536	TERRENI AGRICOLI	1.2.2.02.13.01.001	Indisponibile	117	13	14.410	PG	CITTA' DI CASTELLO		No	28/05/1980	TRASFERIMENTO A TITOLO GRATUITO	Valore catastale	6.651,13	6.651,13	AGENZIA FORESTALE REGIONALE	
26537	TERRENI AGRICOLI	1.2.2.02.13.01.001	Indisponibile	117	14	1.980	PG	CITTA' DI CASTELLO		No	28/05/1980	TRASFERIMENTO A TITOLO GRATUITO	Valore catastale	165,75	165,75	AGENZIA FORESTALE REGIONALE	
26538	TERRENI AGRICOLI	1.2.2.02.13.01.001	Indisponibile	117	15	35.890	PG	CITTA' DI CASTELLO		No	28/05/1980	TRASFERIMENTO A TITOLO GRATUITO	Valore catastale	6.685,25	6.685,25	AGENZIA FORESTALE REGIONALE	
26539	TERRENI AGRICOLI	1.2.2.02.13.01.001	Indisponibile	117	16	1.270	PG	CITTA' DI CASTELLO		No	28/05/1980	TRASFERIMENTO A TITOLO GRATUITO	Valore catastale	586,63	586,63	AGENZIA FORESTALE REGIONALE	
26540	TERRENI AGRICOLI	1.2.2.02.13.01.001	Indisponibile	117	17	680	PG	CITTA' DI CASTELLO		No	28/05/1980	TRASFERIMENTO A TITOLO GRATUITO	Valore catastale	68,25	68,25	AGENZIA FORESTALE REGIONALE	
26541	TERRENI AGRICOLI	1.2.2.02.13.01.001	Indisponibile	117	18	14.660	PG	CITTA' DI CASTELLO		No	28/05/1980	TRASFERIMENTO A TITOLO GRATUITO	Valore catastale	4.873,38	4.873,38	AGENZIA FORESTALE REGIONALE	
26542	TERRENI AGRICOLI	1.2.2.02.13.01.001	Indisponibile	117	19	490	PG	CITTA' DI CASTELLO		No	28/05/1980	TRASFERIMENTO A TITOLO GRATUITO	Valore catastale	69,88	69,88	AGENZIA FORESTALE REGIONALE	
26543	TERRENI AGRICOLI	1.2.2.02.13.01.001	Indisponibile	117	20	1.940	PG	CITTA' DI CASTELLO		No	28/05/1980	TRASFERIMENTO A TITOLO GRATUITO	Valore catastale	651,63	651,63	AGENZIA FORESTALE REGIONALE	

Numero Identificativo (da sistema informativo)	Classificazione secondo il piano dei conti dello Stato Patrimoniale in base al D.lgs.118/2011 (Descrizione)	Classificazione secondo il piano dei conti dello Stato Patrimoniale in base al D.lgs.118/2011 (Codice)	Classificazione ai sensi del codice civile (demaniale, disponibile, indisponibile)	Foglio	Particella	Superficie mq	Provincia	Comune	Località	Bene soggetto ad ammortamento	Data di acquisizione	Modalità di acquisizione	Criterio di valutazione secondo i principi del D.lgs 118/2011	Valore dell'immobile secondo i principi del D.lgs 118/2011 al 31/12/2019 (euro)	Valore dell'immobile secondo i principi del D.lgs 118/2011 al 31/12/2018 (euro)	Ente Gestore	Note
26544	TERRENI AGRICOLI	1.2.2.02.13.01.001	Indisponibile	117	21	154.065	PG	CITTA' DI CASTELLO		No	28/05/1980	TRASFERIMENTO A TITOLO GRATUITO	Valore catastale	10.343,13	10.343,13	AGENZIA FORESTALE REGIONALE	
26545	TERRENI AGRICOLI	1.2.2.02.13.01.001	Indisponibile	117	25	20.920	PG	CITTA' DI CASTELLO		No	28/05/1980	TRASFERIMENTO A TITOLO GRATUITO	Valore catastale	11.768,25	11.768,25	AGENZIA FORESTALE REGIONALE	
26546	TERRENI AGRICOLI	1.2.2.02.13.01.001	Indisponibile	117	26	885	PG	CITTA' DI CASTELLO		No	28/05/1980	TRASFERIMENTO A TITOLO GRATUITO	Valore catastale	81,25	81,25	AGENZIA FORESTALE REGIONALE	
26547	TERRENI AGRICOLI	1.2.2.02.13.01.001	Indisponibile	117	27	3.360	PG	CITTA' DI CASTELLO		No	28/05/1980	TRASFERIMENTO A TITOLO GRATUITO	Valore catastale	1.967,88	1.967,88	AGENZIA FORESTALE REGIONALE	
26548	TERRENI AGRICOLI	1.2.2.02.13.01.001	Indisponibile	117	28	525	PG	CITTA' DI CASTELLO		No	28/05/1980	TRASFERIMENTO A TITOLO GRATUITO	Valore catastale	48,75	48,75	AGENZIA FORESTALE REGIONALE	
26549	TERRENI AGRICOLI	1.2.2.02.13.01.001	Indisponibile	117	30	3.050	PG	CITTA' DI CASTELLO		No	28/05/1980	TRASFERIMENTO A TITOLO GRATUITO	Valore catastale	1.792,38	1.792,38	AGENZIA FORESTALE REGIONALE	
26550	TERRENI AGRICOLI	1.2.2.02.13.01.001	Indisponibile	117	32	15.550	PG	CITTA' DI CASTELLO		No	10/07/1975	TRASFERIMENTO A TITOLO GRATUITO	Valore catastale	5.219,50	5.219,50	AGENZIA FORESTALE REGIONALE	
26551	TERRENI AGRICOLI	1.2.2.02.13.01.001	Indisponibile	117	33	3.220	PG	CITTA' DI CASTELLO		No	28/05/1980	TRASFERIMENTO A TITOLO GRATUITO	Valore catastale	945,75	945,75	AGENZIA FORESTALE REGIONALE	
26552	TERRENI AGRICOLI	1.2.2.02.13.01.001	Indisponibile	117	34	1.095	PG	CITTA' DI CASTELLO		No	28/05/1980	TRASFERIMENTO A TITOLO GRATUITO	Valore catastale	505,38	505,38	AGENZIA FORESTALE REGIONALE	
26553	TERRENI AGRICOLI	1.2.2.02.13.01.001	Indisponibile	117	35	2.280	PG	CITTA' DI CASTELLO		No	28/05/1980	TRASFERIMENTO A TITOLO GRATUITO	Valore catastale	1.053,00	1.053,00	AGENZIA FORESTALE REGIONALE	
26554	TERRENI AGRICOLI	1.2.2.02.13.01.001	Indisponibile	117	36	30.000	PG	CITTA' DI CASTELLO		No	28/05/1980	TRASFERIMENTO A TITOLO GRATUITO	Valore catastale	12.887,88	12.887,88	AGENZIA FORESTALE REGIONALE	Variazione di coltura anno 2017
26555	TERRENI AGRICOLI	1.2.2.02.13.01.001	Indisponibile	117	38	13	PG	CITTA' DI CASTELLO		No	28/05/1980	TRASFERIMENTO A TITOLO GRATUITO	Valore catastale	0,00	0,00	AGENZIA FORESTALE REGIONALE	
26556	TERRENI AGRICOLI	1.2.2.02.13.01.001	Indisponibile	117	39	7.200	PG	CITTA' DI CASTELLO		No	28/05/1980	TRASFERIMENTO A TITOLO GRATUITO	Valore catastale	604,50	604,50	AGENZIA FORESTALE REGIONALE	
26557	TERRENI AGRICOLI	1.2.2.02.13.01.001	Indisponibile	117	40	2.640	PG	CITTA' DI CASTELLO		No	28/05/1980	TRASFERIMENTO A TITOLO GRATUITO	Valore catastale	221,00	221,00	AGENZIA FORESTALE REGIONALE	
26558	TERRENI AGRICOLI	1.2.2.02.13.01.001	Indisponibile	117	41	14.310	PG	CITTA' DI CASTELLO		No	28/05/1980	TRASFERIMENTO A TITOLO GRATUITO	Valore catastale	601,25	601,25	AGENZIA FORESTALE REGIONALE	
26559	TERRENI AGRICOLI	1.2.2.02.13.01.001	Indisponibile	117	42	20.580	PG	CITTA' DI CASTELLO		No	10/07/1975	TRASFERIMENTO A TITOLO GRATUITO	Valore catastale	862,88	862,88	AGENZIA FORESTALE REGIONALE	
26560	TERRENI AGRICOLI	1.2.2.02.13.01.001	Indisponibile	117	43	88.360	PG	CITTA' DI CASTELLO		No	10/07/1975	TRASFERIMENTO A TITOLO GRATUITO	Valore catastale	5.932,88	5.932,88	AGENZIA FORESTALE REGIONALE	
26561	TERRENI AGRICOLI	1.2.2.02.13.01.001	Indisponibile	117	501	655	PG	CITTA' DI CASTELLO		No	10/07/1975	TRASFERIMENTO A TITOLO GRATUITO	Valore catastale	138,13	138,13	AGENZIA FORESTALE REGIONALE	
26562	TERRENI AGRICOLI	1.2.2.02.13.01.001	Indisponibile	117	502	2.105	PG	CITTA' DI CASTELLO		No	10/07/1975	TRASFERIMENTO A TITOLO GRATUITO	Valore catastale	442,00	442,00	AGENZIA FORESTALE REGIONALE	
26563	TERRENI AGRICOLI	1.2.2.02.13.01.001	Indisponibile	117	503	890	PG	CITTA' DI CASTELLO		No	10/07/1975	TRASFERIMENTO A TITOLO GRATUITO	Valore catastale	186,88	186,88	AGENZIA FORESTALE REGIONALE	

Numero Identificativo (da sistema informativo)	Classificazione secondo il piano dei conti dello Stato Patrimoniale in base al D.lgs.118/2011 (Descrizione)	Classificazione secondo il piano dei conti dello Stato Patrimoniale in base al D.lgs.118/2011 (Codice)	Classificazione ai sensi del codice civile (demaniale, disponibile, indisponibile)	Foglio	Particella	Superficie mq	Provincia	Comune	Località	Bene soggetto ad ammortamento	Data di acquisizione	Modalità di acquisizione	Criterio di valutazione secondo i principi del D.lgs 118/2011	Valore dell'immobile secondo i principi del D.lgs 118/2011 al 31/12/2019 (euro)	Valore dell'immobile secondo i principi del D.lgs 118/2011 al 31/12/2018 (euro)	Ente Gestore	Note
26564	TERRENI AGRICOLI	1.2.2.02.13.01.001	Indisponibile	117	504	55	PG	CITTA' DI CASTELLO		No	10/07/1975	TRASFERIMENTO A TITOLO GRATUITO	Valore catastale	11,38	11,38	AGENZIA FORESTALE REGIONALE	
26565	TERRENI AGRICOLI	1.2.2.02.13.01.001	Indisponibile	117	505	15	PG	CITTA' DI CASTELLO		No	28/05/1980	TRASFERIMENTO A TITOLO GRATUITO	Valore catastale	4,88	4,88	AGENZIA FORESTALE REGIONALE	
26566	TERRENI AGRICOLI	1.2.2.02.13.01.001	Indisponibile	117	506	65	PG	CITTA' DI CASTELLO		No	28/05/1980	TRASFERIMENTO A TITOLO GRATUITO	Valore catastale	37,38	37,38	AGENZIA FORESTALE REGIONALE	
26567	TERRENI AGRICOLI	1.2.2.02.13.01.001	Indisponibile	117	507	45	PG	CITTA' DI CASTELLO		No	28/05/1980	TRASFERIMENTO A TITOLO GRATUITO	Valore catastale	26,00	26,00	AGENZIA FORESTALE REGIONALE	
26568	TERRENI AGRICOLI	1.2.2.02.13.01.001	Indisponibile	117	508	295	PG	CITTA' DI CASTELLO		No	28/05/1980	TRASFERIMENTO A TITOLO GRATUITO	Valore catastale	173,88	173,88	AGENZIA FORESTALE REGIONALE	
26569	TERRENI AGRICOLI	1.2.2.02.13.01.001	Indisponibile	117	509	290	PG	CITTA' DI CASTELLO		No	28/05/1980	TRASFERIMENTO A TITOLO GRATUITO	Valore catastale	170,63	170,63	AGENZIA FORESTALE REGIONALE	
26570	TERRENI AGRICOLI	1.2.2.02.13.01.001	Indisponibile	117	510	620	PG	CITTA' DI CASTELLO		No	10/07/1975	TRASFERIMENTO A TITOLO GRATUITO	Valore catastale	286,00	286,00	AGENZIA FORESTALE REGIONALE	
26571	TERRENI AGRICOLI	1.2.2.02.13.01.001	Indisponibile	117	511	215	PG	CITTA' DI CASTELLO		No	28/05/1980	TRASFERIMENTO A TITOLO GRATUITO	Valore catastale	126,75	126,75	AGENZIA FORESTALE REGIONALE	
26572	TERRENI AGRICOLI	1.2.2.02.13.01.001	Indisponibile	117	512	1.135	PG	CITTA' DI CASTELLO		No	28/05/1980	TRASFERIMENTO A TITOLO GRATUITO	Valore catastale	666,25	666,25	AGENZIA FORESTALE REGIONALE	
26573	TERRENI AGRICOLI	1.2.2.02.13.01.001	Indisponibile	117	513	280	PG	CITTA' DI CASTELLO		No	28/05/1980	TRASFERIMENTO A TITOLO GRATUITO	Valore catastale	164,13	164,13	AGENZIA FORESTALE REGIONALE	
26574	TERRENI AGRICOLI	1.2.2.02.13.01.001	Indisponibile	117	514	670	PG	CITTA' DI CASTELLO		No	28/05/1980	TRASFERIMENTO A TITOLO GRATUITO	Valore catastale	61,75	61,75	AGENZIA FORESTALE REGIONALE	
26575	TERRENI AGRICOLI	1.2.2.02.13.01.001	Indisponibile	117	515	255	PG	CITTA' DI CASTELLO		No	28/05/1980	TRASFERIMENTO A TITOLO GRATUITO	Valore catastale	22,75	22,75	AGENZIA FORESTALE REGIONALE	
26576	TERRENI AGRICOLI	1.2.2.02.13.01.001	Indisponibile	117	516	255	PG	CITTA' DI CASTELLO		No	28/05/1980	TRASFERIMENTO A TITOLO GRATUITO	Valore catastale	17,88	17,88	AGENZIA FORESTALE REGIONALE	
26577	TERRENI AGRICOLI	1.2.2.02.13.01.001	Indisponibile	117	517	15	PG	CITTA' DI CASTELLO		No	28/05/1980	TRASFERIMENTO A TITOLO GRATUITO	Valore catastale	8,13	8,13	AGENZIA FORESTALE REGIONALE	
26578	TERRENI AGRICOLI	1.2.2.02.13.01.001	Indisponibile	117	518	470	PG	CITTA' DI CASTELLO		No	28/05/1980	TRASFERIMENTO A TITOLO GRATUITO	Valore catastale	19,50	19,50	AGENZIA FORESTALE REGIONALE	
26579	TERRENI AGRICOLI	1.2.2.02.13.01.001	Indisponibile	117	519	65	PG	CITTA' DI CASTELLO		No	28/05/1980	TRASFERIMENTO A TITOLO GRATUITO	Valore catastale	3,25	3,25	AGENZIA FORESTALE REGIONALE	
26580	TERRENI AGRICOLI	1.2.2.02.13.01.001	Indisponibile	117	520	335	PG	CITTA' DI CASTELLO		No	28/05/1980	TRASFERIMENTO A TITOLO GRATUITO	Valore catastale	14,63	14,63	AGENZIA FORESTALE REGIONALE	
26581	TERRENI AGRICOLI	1.2.2.02.13.01.001	Indisponibile	117	521	90	PG	CITTA' DI CASTELLO		No	28/05/1980	TRASFERIMENTO A TITOLO GRATUITO	Valore catastale	3,25	3,25	AGENZIA FORESTALE REGIONALE	
26582	TERRENI AGRICOLI	1.2.2.02.13.01.001	Indisponibile	117	522	285	PG	CITTA' DI CASTELLO		No	28/05/1980	TRASFERIMENTO A TITOLO GRATUITO	Valore catastale	131,63	131,63	AGENZIA FORESTALE REGIONALE	
26583	TERRENI AGRICOLI	1.2.2.02.13.01.001	Indisponibile	117	523	580	PG	CITTA' DI CASTELLO		No	28/05/1980	TRASFERIMENTO A TITOLO GRATUITO	Valore catastale	268,13	268,13	AGENZIA FORESTALE REGIONALE	

Numero Identificativo (da sistema informativo)	Classificazione secondo il piano dei conti dello Stato Patrimoniale in base al D.lgs.118/2011 (Descrizione)	Classificazione secondo il piano dei conti dello Stato Patrimoniale in base al D.lgs.118/2011 (Codice)	Classificazione ai sensi del codice civile (demaniale, disponibile, indisponibile)	Foglio	Particella	Superficie mq	Provincia	Comune	Località	Bene soggetto ad ammortamento	Data di acquisizione	Modalità di acquisizione	Criterio di valutazione secondo i principi del D.lgs 118/2011	Valore dell'immobile secondo i principi del D.lgs 118/2011 al 31/12/2019 (euro)	Valore dell'immobile secondo i principi del D.lgs 118/2011 al 31/12/2018 (euro)	Ente Gestore	Note
26584	TERRENI AGRICOLI	1.2.2.02.13.01.001	Indisponibile	117	524	520	PG	CITTA' DI CASTELLO		No	28/05/1980	TRASFERIMENTO A TITOLO GRATUITO	Valore catastale	43,88	43,88	AGENZIA FORESTALE REGIONALE	
26585	TERRENI AGRICOLI	1.2.2.02.13.01.001	Indisponibile	117	525	185	PG	CITTA' DI CASTELLO		No	28/05/1980	TRASFERIMENTO A TITOLO GRATUITO	Valore catastale	16,25	16,25	AGENZIA FORESTALE REGIONALE	
26586	TERRENI AGRICOLI	1.2.2.02.13.01.001	Indisponibile	117	527	1.135	PG	CITTA' DI CASTELLO		No	28/05/1980	TRASFERIMENTO A TITOLO GRATUITO	Valore catastale	76,38	76,38	AGENZIA FORESTALE REGIONALE	
26587	TERRENI AGRICOLI	1.2.2.02.13.01.001	Indisponibile	117	530	14.352	PG	CITTA' DI CASTELLO		No	28/05/1980	TRASFERIMENTO A TITOLO GRATUITO	Valore catastale	8.432,13	8.432,13	AGENZIA FORESTALE REGIONALE	
26588	TERRENI AGRICOLI	1.2.2.02.13.01.001	Indisponibile	118	1	1.830	PG	CITTA' DI CASTELLO		No	28/05/1980	TRASFERIMENTO A TITOLO GRATUITO	Valore catastale	154,38	154,38	AGENZIA FORESTALE REGIONALE	
26589	TERRENI AGRICOLI	1.2.2.02.13.01.001	Indisponibile	118	2	10.960	PG	CITTA' DI CASTELLO		No	28/05/1980	TRASFERIMENTO A TITOLO GRATUITO	Valore catastale	3.679,00	3.679,00	AGENZIA FORESTALE REGIONALE	
26590	TERRENI AGRICOLI	1.2.2.02.13.01.001	Indisponibile	118	3	430	PG	CITTA' DI CASTELLO		No	28/05/1980	TRASFERIMENTO A TITOLO GRATUITO	Valore catastale	68,25	68,25	AGENZIA FORESTALE REGIONALE	
26591	TERRENI AGRICOLI	1.2.2.02.13.01.001	Indisponibile	118	4	45.990	PG	CITTA' DI CASTELLO		No	10/07/1975	TRASFERIMENTO A TITOLO GRATUITO	Valore catastale	15.439,13	15.439,13	AGENZIA FORESTALE REGIONALE	
26593	TERRENI AGRICOLI	1.2.2.02.13.01.001	Indisponibile	118	6	32.270	PG	CITTA' DI CASTELLO		No	28/05/1980	TRASFERIMENTO A TITOLO GRATUITO	Valore catastale	2.708,88	2.708,88	AGENZIA FORESTALE REGIONALE	
26594	TERRENI AGRICOLI	1.2.2.02.13.01.001	Indisponibile	118	7	1.610	PG	CITTA' DI CASTELLO		No	28/05/1980	TRASFERIMENTO A TITOLO GRATUITO	Valore catastale	742,63	742,63	AGENZIA FORESTALE REGIONALE	
26595	TERRENI AGRICOLI	1.2.2.02.13.01.001	Indisponibile	118	9	470	PG	CITTA' DI CASTELLO		No	28/05/1980	TRASFERIMENTO A TITOLO GRATUITO	Valore catastale	30,88	30,88	AGENZIA FORESTALE REGIONALE	
26596	TERRENI AGRICOLI	1.2.2.02.13.01.001	Indisponibile	118	10	11.600	PG	CITTA' DI CASTELLO		No	28/05/1980	TRASFERIMENTO A TITOLO GRATUITO	Valore catastale	3.893,50	3.893,50	AGENZIA FORESTALE REGIONALE	
26597	TERRENI AGRICOLI	1.2.2.02.13.01.001	Indisponibile	118	11	1.480	PG	CITTA' DI CASTELLO		No	28/05/1980	TRASFERIMENTO A TITOLO GRATUITO	Valore catastale	497,25	497,25	AGENZIA FORESTALE REGIONALE	
26598	TERRENI AGRICOLI	1.2.2.02.13.01.001	Indisponibile	118	12	270	PG	CITTA' DI CASTELLO		No	28/05/1980	TRASFERIMENTO A TITOLO GRATUITO	Valore catastale	13,00	13,00	AGENZIA FORESTALE REGIONALE	
26599	TERRENI AGRICOLI	1.2.2.02.13.01.001	Indisponibile	118	13	720	PG	CITTA' DI CASTELLO		No	28/05/1980	TRASFERIMENTO A TITOLO GRATUITO	Valore catastale	30,88	30,88	AGENZIA FORESTALE REGIONALE	
26600	TERRENI AGRICOLI	1.2.2.02.13.01.001	Indisponibile	118	14	7.850	PG	CITTA' DI CASTELLO		No	28/05/1980	TRASFERIMENTO A TITOLO GRATUITO	Valore catastale	526,50	526,50	AGENZIA FORESTALE REGIONALE	
26601	TERRENI AGRICOLI	1.2.2.02.13.01.001	Indisponibile	118	15	15.990	PG	CITTA' DI CASTELLO		No	28/05/1980	TRASFERIMENTO A TITOLO GRATUITO	Valore catastale	5.367,38	5.367,38	AGENZIA FORESTALE REGIONALE	
26602	TERRENI AGRICOLI	1.2.2.02.13.01.001	Indisponibile	118	16	57.260	PG	CITTA' DI CASTELLO		No	28/05/1980	TRASFERIMENTO A TITOLO GRATUITO	Valore catastale	17.416,75	17.416,75	AGENZIA FORESTALE REGIONALE	
26603	TERRENI AGRICOLI	1.2.2.02.13.01.001	Indisponibile	118	17	3.890	PG	CITTA' DI CASTELLO		No	28/05/1980	TRASFERIMENTO A TITOLO GRATUITO	Valore catastale	261,63	261,63	AGENZIA FORESTALE REGIONALE	
26604	TERRENI AGRICOLI	1.2.2.02.13.01.001	Indisponibile	118	18	10.640	PG	CITTA' DI CASTELLO		No	28/05/1980	TRASFERIMENTO A TITOLO GRATUITO	Valore catastale	715,00	715,00	AGENZIA FORESTALE REGIONALE	

Numero Identificativo (da sistema informativo)	Classificazione secondo il piano dei conti dello Stato Patrimoniale in base al D.lgs.118/2011 (Descrizione)	Classificazione secondo il piano dei conti dello Stato Patrimoniale in base al D.lgs.118/2011 (Codice)	Classificazione ai sensi del codice civile (demaniale, disponibile, indisponibile)	Foglio	Particella	Superficie mq	Provincia	Comune	Località	Bene soggetto ad ammortamento	Data di acquisizione	Modalità di acquisizione	Criterio di valutazione secondo i principi del D.lgs 118/2011	Valore dell'immobile secondo i principi del D.lgs 118/2011 al 31/12/2019 (euro)	Valore dell'immobile secondo i principi del D.lgs 118/2011 al 31/12/2018 (euro)	Ente Gestore	Note
26606	TERRENI AGRICOLI	1.2.2.02.13.01.001	Indisponibile	118	22	880	PG	CITTA' DI CASTELLO		No	10/07/1975	TRASFERIMENTO A TITOLO GRATUITO	Valore catastale	139,75	139,75	AGENZIA FORESTALE REGIONALE	
26623	TERRENI AGRICOLI	1.2.2.02.13.01.001	Indisponibile	118	50	3.940	PG	CITTA' DI CASTELLO		No	10/07/1975	TRASFERIMENTO A TITOLO GRATUITO	Valore catastale	198,25	198,25	AGENZIA FORESTALE REGIONALE	
26625	TERRENI AGRICOLI	1.2.2.02.13.01.001	Indisponibile	118	53	10.910	PG	CITTA' DI CASTELLO		No	10/07/1975	TRASFERIMENTO A TITOLO GRATUITO	Valore catastale	5.035,88	5.035,88	AGENZIA FORESTALE REGIONALE	
26626	TERRENI AGRICOLI	1.2.2.02.13.01.001	Indisponibile	118	54	2.140	PG	CITTA' DI CASTELLO		No	10/07/1975	TRASFERIMENTO A TITOLO GRATUITO	Valore catastale	107,25	107,25	AGENZIA FORESTALE REGIONALE	
26627	TERRENI AGRICOLI	1.2.2.02.13.01.001	Indisponibile	118	55	8.405	PG	CITTA' DI CASTELLO		No	10/07/1975	TRASFERIMENTO A TITOLO GRATUITO	Valore catastale	2.821,00	2.821,00	AGENZIA FORESTALE REGIONALE	
26630	TERRENI AGRICOLI	1.2.2.02.13.01.001	Indisponibile	118	60	120	PG	CITTA' DI CASTELLO		No	10/07/1975	TRASFERIMENTO A TITOLO GRATUITO	Valore catastale	6,50	6,50	AGENZIA FORESTALE REGIONALE	
26631	TERRENI AGRICOLI	1.2.2.02.13.01.001	Indisponibile	118	61	760	PG	CITTA' DI CASTELLO		No	10/07/1975	TRASFERIMENTO A TITOLO GRATUITO	Valore catastale	159,25	159,25	AGENZIA FORESTALE REGIONALE	
26632	TERRENI AGRICOLI	1.2.2.02.13.01.001	Indisponibile	118	63	8.240	PG	CITTA' DI CASTELLO		No	10/07/1975	TRASFERIMENTO A TITOLO GRATUITO	Valore catastale	3.804,13	3.804,13	AGENZIA FORESTALE REGIONALE	
26633	TERRENI AGRICOLI	1.2.2.02.13.01.001	Indisponibile	118	64	2.813	PG	CITTA' DI CASTELLO		No	10/07/1975	TRASFERIMENTO A TITOLO GRATUITO	Valore catastale	235,63	235,63	AGENZIA FORESTALE REGIONALE	
26634	TERRENI AGRICOLI	1.2.2.02.13.01.001	Indisponibile	118	65	123.665	PG	CITTA' DI CASTELLO		No	10/07/1975	TRASFERIMENTO A TITOLO GRATUITO	Valore catastale	10.378,88	10.378,88	AGENZIA FORESTALE REGIONALE	
26635	TERRENI AGRICOLI	1.2.2.02.13.01.001	Indisponibile	118	66	6.010	PG	CITTA' DI CASTELLO		No	10/07/1975	TRASFERIMENTO A TITOLO GRATUITO	Valore catastale	2.018,25	2.018,25	AGENZIA FORESTALE REGIONALE	
26636	TERRENI AGRICOLI	1.2.2.02.13.01.001	Indisponibile	118	67	74.810	PG	CITTA' DI CASTELLO		No	10/07/1975	TRASFERIMENTO A TITOLO GRATUITO	Valore catastale	5.022,88	5.022,88	AGENZIA FORESTALE REGIONALE	
26637	TERRENI AGRICOLI	1.2.2.02.13.01.001	Indisponibile	118	68	2.540	PG	CITTA' DI CASTELLO		No	10/07/1975	TRASFERIMENTO A TITOLO GRATUITO	Valore catastale	170,63	170,63	AGENZIA FORESTALE REGIONALE	
26638	TERRENI AGRICOLI	1.2.2.02.13.01.001	Indisponibile	118	69	2.940	PG	CITTA' DI CASTELLO		No	10/07/1975	TRASFERIMENTO A TITOLO GRATUITO	Valore catastale	196,63	196,63	AGENZIA FORESTALE REGIONALE	
26639	TERRENI AGRICOLI	1.2.2.02.13.01.001	Indisponibile	118	70	2.140	PG	CITTA' DI CASTELLO		No	10/07/1975	TRASFERIMENTO A TITOLO GRATUITO	Valore catastale	143,00	143,00	AGENZIA FORESTALE REGIONALE	
26640	TERRENI AGRICOLI	1.2.2.02.13.01.001	Indisponibile	118	71	1.220	PG	CITTA' DI CASTELLO		No	10/07/1975	TRASFERIMENTO A TITOLO GRATUITO	Valore catastale	81,25	81,25	AGENZIA FORESTALE REGIONALE	
26641	TERRENI AGRICOLI	1.2.2.02.13.01.001	Indisponibile	118	73	1.070	PG	CITTA' DI CASTELLO		No	10/07/1975	TRASFERIMENTO A TITOLO GRATUITO	Valore catastale	73,13	73,13	AGENZIA FORESTALE REGIONALE	
26642	TERRENI AGRICOLI	1.2.2.02.13.01.001	Indisponibile	118	74	7.710	PG	CITTA' DI CASTELLO		No	10/07/1975	TRASFERIMENTO A TITOLO GRATUITO	Valore catastale	601,25	601,25	AGENZIA FORESTALE REGIONALE	
26643	TERRENI AGRICOLI	1.2.2.02.13.01.001	Indisponibile	118	75	80.190	PG	CITTA' DI CASTELLO		No	10/07/1975	TRASFERIMENTO A TITOLO GRATUITO	Valore catastale	5.383,63	5.383,63	AGENZIA FORESTALE REGIONALE	
26644	TERRENI AGRICOLI	1.2.2.02.13.01.001	Indisponibile	118	77	810	PG	CITTA' DI CASTELLO		No	10/07/1975	TRASFERIMENTO A TITOLO GRATUITO	Valore catastale	68,25	68,25	AGENZIA FORESTALE REGIONALE	

Numero Identificativo (da sistema informativo)	Classificazione secondo il piano dei conti dello Stato Patrimoniale in base al D.lgs.118/2011 (Descrizione)	Classificazione secondo il piano dei conti dello Stato Patrimoniale in base al D.lgs.118/2011 (Codice)	Classificazione ai sensi del codice civile (demaniale, disponibile, indisponibile)	Foglio	Particella	Superficie mq	Provincia	Comune	Località	Bene soggetto ad ammortamento	Data di acquisizione	Modalità di acquisizione	Criterio di valutazione secondo i principi del D.lgs 118/2011	Valore dell'immobile secondo i principi del D.lgs 118/2011 al 31/12/2019 (euro)	Valore dell'immobile secondo i principi del D.lgs 118/2011 al 31/12/2018 (euro)	Ente Gestore	Note
26645	TERRENI AGRICOLI	1.2.2.02.13.01.001	Indisponibile	118	80	340	PG	CITTA' DI CASTELLO		No	10/07/1975	TRASFERIMENTO A TITOLO GRATUITO	Valore catastale	0,00	0,00	AGENZIA FORESTALE REGIONALE	
26646	TERRENI AGRICOLI	1.2.2.02.13.01.001	Indisponibile	118	81	670	PG	CITTA' DI CASTELLO		No	10/07/1975	TRASFERIMENTO A TITOLO GRATUITO	Valore catastale	45,50	45,50	AGENZIA FORESTALE REGIONALE	
26647	TERRENI AGRICOLI	1.2.2.02.13.01.001	Indisponibile	118	82	4.610	PG	CITTA' DI CASTELLO		No	10/07/1975	TRASFERIMENTO A TITOLO GRATUITO	Valore catastale	2.127,13	2.127,13	AGENZIA FORESTALE REGIONALE	
26648	TERRENI AGRICOLI	1.2.2.02.13.01.001	Indisponibile	118	83	900	PG	CITTA' DI CASTELLO		No	10/07/1975	TRASFERIMENTO A TITOLO GRATUITO	Valore catastale	416,00	416,00	AGENZIA FORESTALE REGIONALE	
26649	TERRENI AGRICOLI	1.2.2.02.13.01.001	Indisponibile	118	84	900	PG	CITTA' DI CASTELLO		No	10/07/1975	TRASFERIMENTO A TITOLO GRATUITO	Valore catastale	74,75	74,75	AGENZIA FORESTALE REGIONALE	
26650	TERRENI AGRICOLI	1.2.2.02.13.01.001	Indisponibile	118	85	13.290	PG	CITTA' DI CASTELLO		No	10/07/1975	TRASFERIMENTO A TITOLO GRATUITO	Valore catastale	1.114,75	1.114,75	AGENZIA FORESTALE REGIONALE	
26651	TERRENI AGRICOLI	1.2.2.02.13.01.001	Indisponibile	118	86	5.875	PG	CITTA' DI CASTELLO		No	10/07/1975	TRASFERIMENTO A TITOLO GRATUITO	Valore catastale	2.712,13	2.712,13	AGENZIA FORESTALE REGIONALE	
26652	TERRENI AGRICOLI	1.2.2.02.13.01.001	Indisponibile	118	87	1.095	PG	CITTA' DI CASTELLO		No	10/07/1975	TRASFERIMENTO A TITOLO GRATUITO	Valore catastale	55,25	55,25	AGENZIA FORESTALE REGIONALE	
26653	TERRENI AGRICOLI	1.2.2.02.13.01.001	Indisponibile	118	90	1.810	PG	CITTA' DI CASTELLO		No	10/07/1975	TRASFERIMENTO A TITOLO GRATUITO	Valore catastale	835,25	835,25	AGENZIA FORESTALE REGIONALE	
26654	TERRENI AGRICOLI	1.2.2.02.13.01.001	Indisponibile	118	91	2.210	PG	CITTA' DI CASTELLO		No	10/07/1975	TRASFERIMENTO A TITOLO GRATUITO	Valore catastale	185,25	185,25	AGENZIA FORESTALE REGIONALE	
26655	TERRENI AGRICOLI	1.2.2.02.13.01.001	Indisponibile	118	92	300	PG	CITTA' DI CASTELLO		No	10/07/1975	TRASFERIMENTO A TITOLO GRATUITO	Valore catastale	63,38	63,38	AGENZIA FORESTALE REGIONALE	
26656	TERRENI AGRICOLI	1.2.2.02.13.01.001	Indisponibile	118	93	1.080	PG	CITTA' DI CASTELLO		No	10/07/1975	TRASFERIMENTO A TITOLO GRATUITO	Valore catastale	498,88	498,88	AGENZIA FORESTALE REGIONALE	
26657	TERRENI AGRICOLI	1.2.2.02.13.01.001	Indisponibile	118	94	10.660	PG	CITTA' DI CASTELLO		No	10/07/1975	TRASFERIMENTO A TITOLO GRATUITO	Valore catastale	3.578,25	3.578,25	AGENZIA FORESTALE REGIONALE	
26658	TERRENI AGRICOLI	1.2.2.02.13.01.001	Indisponibile	118	95	19.910	PG	CITTA' DI CASTELLO		No	10/07/1975	TRASFERIMENTO A TITOLO GRATUITO	Valore catastale	6.683,63	6.683,63	AGENZIA FORESTALE REGIONALE	
26660	TERRENI AGRICOLI	1.2.2.02.13.01.001	Indisponibile	118	831	1.910	PG	CITTA' DI CASTELLO		No	10/07/1975	TRASFERIMENTO A TITOLO GRATUITO	Valore catastale	160,88	160,88	AGENZIA FORESTALE REGIONALE	
26661	TERRENI AGRICOLI	1.2.2.02.13.01.001	Indisponibile	118	832	2.805	PG	CITTA' DI CASTELLO		No	10/07/1975	TRASFERIMENTO A TITOLO GRATUITO	Valore catastale	235,63	235,63	AGENZIA FORESTALE REGIONALE	
26662	TERRENI AGRICOLI	1.2.2.02.13.01.001	Indisponibile	118	833	185	PG	CITTA' DI CASTELLO		No	10/07/1975	TRASFERIMENTO A TITOLO GRATUITO	Valore catastale	86,13	86,13	AGENZIA FORESTALE REGIONALE	
26663	TERRENI AGRICOLI	1.2.2.02.13.01.001	Indisponibile	118	834	405	PG	CITTA' DI CASTELLO		No	10/07/1975	TRASFERIMENTO A TITOLO GRATUITO	Valore catastale	21,13	21,13	AGENZIA FORESTALE REGIONALE	
26664	TERRENI AGRICOLI	1.2.2.02.13.01.001	Indisponibile	118	835	300	PG	CITTA' DI CASTELLO		No	10/07/1975	TRASFERIMENTO A TITOLO GRATUITO	Valore catastale	63,38	63,38	AGENZIA FORESTALE REGIONALE	
26665	TERRENI AGRICOLI	1.2.2.02.13.01.001	Indisponibile	118	836	150	PG	CITTA' DI CASTELLO		No	10/07/1975	TRASFERIMENTO A TITOLO GRATUITO	Valore catastale	69,88	69,88	AGENZIA FORESTALE REGIONALE	

Numero Identificativo (da sistema informativo)	Classificazione secondo il piano dei conti dello Stato Patrimoniale in base al D.lgs.118/2011 (Descrizione)	Classificazione secondo il piano dei conti dello Stato Patrimoniale in base al D.lgs.118/2011 (Codice)	Classificazione ai sensi del codice civile (demaniale, disponibile, indisponibile)	Foglio	Particella	Superficie mq	Provincia	Comune	Località	Bene soggetto ad ammortamento	Data di acquisizione	Modalità di acquisizione	Criterio di valutazione secondo i principi del D.lgs 118/2011	Valore dell'immobile secondo i principi del D.lgs 118/2011 al 31/12/2019 (euro)	Valore dell'immobile secondo i principi del D.lgs 118/2011 al 31/12/2018 (euro)	Ente Gestore	Note
26666	TERRENI AGRICOLI	1.2.2.02.13.01.001	Indisponibile	118	837	27	PG	CITTA' DI CASTELLO		No	10/07/1975	TRASFERIMENTO A TITOLO GRATUITO	Valore catastale	0,00	0,00	AGENZIA FORESTALE REGIONALE	
26667	TERRENI AGRICOLI	1.2.2.02.13.01.001	Indisponibile	118	838	800	PG	CITTA' DI CASTELLO		No	10/07/1975	TRASFERIMENTO A TITOLO GRATUITO	Valore catastale	53,63	53,63	AGENZIA FORESTALE REGIONALE	
26668	TERRENI AGRICOLI	1.2.2.02.13.01.001	Indisponibile	118	839	865	PG	CITTA' DI CASTELLO		No	10/07/1975	TRASFERIMENTO A TITOLO GRATUITO	Valore catastale	290,88	290,88	AGENZIA FORESTALE REGIONALE	
26669	TERRENI AGRICOLI	1.2.2.02.13.01.001	Indisponibile	118	840	180	PG	CITTA' DI CASTELLO		No	10/07/1975	TRASFERIMENTO A TITOLO GRATUITO	Valore catastale	82,88	82,88	AGENZIA FORESTALE REGIONALE	
26670	TERRENI AGRICOLI	1.2.2.02.13.01.001	Indisponibile	118	841	150	PG	CITTA' DI CASTELLO		No	10/07/1975	TRASFERIMENTO A TITOLO GRATUITO	Valore catastale	8,13	8,13	AGENZIA FORESTALE REGIONALE	
26671	TERRENI AGRICOLI	1.2.2.02.13.01.001	Indisponibile	118	842	357	PG	CITTA' DI CASTELLO		No	10/07/1975	TRASFERIMENTO A TITOLO GRATUITO	Valore catastale	29,25	29,25	AGENZIA FORESTALE REGIONALE	
26672	TERRENI AGRICOLI	1.2.2.02.13.01.001	Indisponibile	118	847	9.221	PG	CITTA' DI CASTELLO		No	10/07/1975	TRASFERIMENTO A TITOLO GRATUITO	Valore catastale	4.255,88	4.255,88	AGENZIA FORESTALE REGIONALE	
26673	TERRENI AGRICOLI	1.2.2.02.13.01.001	Indisponibile	119	1	27.170	PG	CITTA' DI CASTELLO		No	28/05/1980	TRASFERIMENTO A TITOLO GRATUITO	Valore catastale	9.121,13	9.121,13	AGENZIA FORESTALE REGIONALE	
26674	TERRENI AGRICOLI	1.2.2.02.13.01.001	Indisponibile	119	2	5.150	PG	CITTA' DI CASTELLO		No	28/05/1980	TRASFERIMENTO A TITOLO GRATUITO	Valore catastale	1.987,38	1.987,38	AGENZIA FORESTALE REGIONALE	
26675	TERRENI AGRICOLI	1.2.2.02.13.01.001	Indisponibile	119	3	4.500	PG	CITTA' DI CASTELLO		No	28/05/1980	TRASFERIMENTO A TITOLO GRATUITO	Valore catastale	2.076,75	2.076,75	AGENZIA FORESTALE REGIONALE	
26676	TERRENI AGRICOLI	1.2.2.02.13.01.001	Indisponibile	119	4	2.220	PG	CITTA' DI CASTELLO		No	28/05/1980	TRASFERIMENTO A TITOLO GRATUITO	Valore catastale	1.025,38	1.025,38	AGENZIA FORESTALE REGIONALE	
26677	TERRENI AGRICOLI	1.2.2.02.13.01.001	Indisponibile	119	5	7.120	PG	CITTA' DI CASTELLO		No	28/05/1980	TRASFERIMENTO A TITOLO GRATUITO	Valore catastale	482,63	482,63	AGENZIA FORESTALE REGIONALE	
26678	TERRENI AGRICOLI	1.2.2.02.13.01.001	Indisponibile	119	6	6.530	PG	CITTA' DI CASTELLO		No	28/05/1980	TRASFERIMENTO A TITOLO GRATUITO	Valore catastale	2.140,13	2.140,13	AGENZIA FORESTALE REGIONALE	
26679	TERRENI AGRICOLI	1.2.2.02.13.01.001	Indisponibile	119	7	13.260	PG	CITTA' DI CASTELLO		No	28/05/1980	TRASFERIMENTO A TITOLO GRATUITO	Valore catastale	2.073,50	2.073,50	AGENZIA FORESTALE REGIONALE	
26680	TERRENI AGRICOLI	1.2.2.02.13.01.001	Indisponibile	119	8	30.130	PG	CITTA' DI CASTELLO		No	28/05/1980	TRASFERIMENTO A TITOLO GRATUITO	Valore catastale	12.016,88	12.016,88	AGENZIA FORESTALE REGIONALE	
26681	TERRENI AGRICOLI	1.2.2.02.13.01.001	Indisponibile	119	9	2.690	PG	CITTA' DI CASTELLO		No	28/05/1980	TRASFERIMENTO A TITOLO GRATUITO	Valore catastale	112,13	112,13	AGENZIA FORESTALE REGIONALE	
26682	TERRENI AGRICOLI	1.2.2.02.13.01.001	Indisponibile	119	10	10.450	PG	CITTA' DI CASTELLO		No	28/05/1980	TRASFERIMENTO A TITOLO GRATUITO	Valore catastale	3.640,00	3.640,00	AGENZIA FORESTALE REGIONALE	
26683	TERRENI AGRICOLI	1.2.2.02.13.01.001	Indisponibile	119	11	1.330	PG	CITTA' DI CASTELLO		No	28/05/1980	TRASFERIMENTO A TITOLO GRATUITO	Valore catastale	112,13	112,13	AGENZIA FORESTALE REGIONALE	
26684	TERRENI AGRICOLI	1.2.2.02.13.01.001	Indisponibile	119	12	39.060	PG	CITTA' DI CASTELLO		No	28/05/1980	TRASFERIMENTO A TITOLO GRATUITO	Valore catastale	8.076,25	8.076,25	AGENZIA FORESTALE REGIONALE	
26685	TERRENI AGRICOLI	1.2.2.02.13.01.001	Indisponibile	119	13	94.920	PG	CITTA' DI CASTELLO		No	28/05/1980	TRASFERIMENTO A TITOLO GRATUITO	Valore catastale	9.873,50	9.873,50	AGENZIA FORESTALE REGIONALE	

Numero Identificativo (da sistema informativo)	Classificazione secondo il piano dei conti dello Stato Patrimoniale in base al D.lgs.118/2011 (Descrizione)	Classificazione secondo il piano dei conti dello Stato Patrimoniale in base al D.lgs.118/2011 (Codice)	Classificazione ai sensi del codice civile (demaniale, disponibile, indisponibile)	Foglio	Particella	Superficie mq	Provincia	Comune	Località	Bene soggetto ad ammortamento	Data di acquisizione	Modalità di acquisizione	Criterio di valutazione secondo i principi del D.lgs 118/2011	Valore dell'immobile secondo i principi del D.lgs 118/2011 al 31/12/2019 (euro)	Valore dell'immobile secondo i principi del D.lgs 118/2011 al 31/12/2018 (euro)	Ente Gestore	Note
26686	TERRENI AGRICOLI	1.2.2.02.13.01.001	Indisponibile	119	14	21.910	PG	CITTA' DI CASTELLO		No	10/07/1975	TRASFERIMENTO A TITOLO GRATUITO	Valore catastale	7.091,50	7.091,50	AGENZIA FORESTALE REGIONALE	
26688	TERRENI AGRICOLI	1.2.2.02.13.01.001	Indisponibile	119	16	2.780	PG	CITTA' DI CASTELLO		No	10/07/1975	TRASFERIMENTO A TITOLO GRATUITO	Valore catastale	234,00	234,00	AGENZIA FORESTALE REGIONALE	
26691	TERRENI AGRICOLI	1.2.2.02.13.01.001	Indisponibile	119	19	5.070	PG	CITTA' DI CASTELLO		No	10/07/1975	TRASFERIMENTO A TITOLO GRATUITO	Valore catastale	339,63	339,63	AGENZIA FORESTALE REGIONALE	
26692	TERRENI AGRICOLI	1.2.2.02.13.01.001	Indisponibile	119	20	1.400	PG	CITTA' DI CASTELLO		No	10/07/1975	TRASFERIMENTO A TITOLO GRATUITO	Valore catastale	94,25	94,25	AGENZIA FORESTALE REGIONALE	
26693	TERRENI AGRICOLI	1.2.2.02.13.01.001	Indisponibile	119	23	410	PG	CITTA' DI CASTELLO		No	10/07/1975	TRASFERIMENTO A TITOLO GRATUITO	Valore catastale	21,13	21,13	AGENZIA FORESTALE REGIONALE	
26694	TERRENI AGRICOLI	1.2.2.02.13.01.001	Indisponibile	119	24	150	PG	CITTA' DI CASTELLO		No	10/07/1975	TRASFERIMENTO A TITOLO GRATUITO	Valore catastale	8,13	8,13	AGENZIA FORESTALE REGIONALE	
26697	TERRENI AGRICOLI	1.2.2.02.13.01.001	Indisponibile	119	27	2.890	PG	CITTA' DI CASTELLO		No	10/07/1975	TRASFERIMENTO A TITOLO GRATUITO	Valore catastale	242,13	242,13	AGENZIA FORESTALE REGIONALE	
26698	TERRENI AGRICOLI	1.2.2.02.13.01.001	Indisponibile	119	28	680	PG	CITTA' DI CASTELLO		No	10/07/1975	TRASFERIMENTO A TITOLO GRATUITO	Valore catastale	227,50	227,50	AGENZIA FORESTALE REGIONALE	
26704	TERRENI AGRICOLI	1.2.2.02.13.01.001	Indisponibile	119	35	420	PG	CITTA' DI CASTELLO		No	10/07/1975	TRASFERIMENTO A TITOLO GRATUITO	Valore catastale	21,13	21,13	AGENZIA FORESTALE REGIONALE	
26705	TERRENI AGRICOLI	1.2.2.02.13.01.001	Indisponibile	119	36	19.640	PG	CITTA' DI CASTELLO		No	10/07/1975	TRASFERIMENTO A TITOLO GRATUITO	Valore catastale	6.592,63	6.592,63	AGENZIA FORESTALE REGIONALE	
26706	TERRENI AGRICOLI	1.2.2.02.13.01.001	Indisponibile	119	37	13.870	PG	CITTA' DI CASTELLO		No	10/07/1975	TRASFERIMENTO A TITOLO GRATUITO	Valore catastale	931,13	931,13	AGENZIA FORESTALE REGIONALE	
26707	TERRENI AGRICOLI	1.2.2.02.13.01.001	Indisponibile	119	38	830	PG	CITTA' DI CASTELLO		No	10/07/1975	TRASFERIMENTO A TITOLO GRATUITO	Valore catastale	55,25	55,25	AGENZIA FORESTALE REGIONALE	
26708	TERRENI AGRICOLI	1.2.2.02.13.01.001	Indisponibile	119	39	11.410	PG	CITTA' DI CASTELLO		No	10/07/1975	TRASFERIMENTO A TITOLO GRATUITO	Valore catastale	5.266,63	5.266,63	AGENZIA FORESTALE REGIONALE	
26709	TERRENI AGRICOLI	1.2.2.02.13.01.001	Indisponibile	119	40	4.570	PG	CITTA' DI CASTELLO		No	28/05/1980	TRASFERIMENTO A TITOLO GRATUITO	Valore catastale	1.036,75	1.036,75	AGENZIA FORESTALE REGIONALE	
26710	TERRENI AGRICOLI	1.2.2.02.13.01.001	Disponibile	119	42	5.020	PG	CITTA' DI CASTELLO		No	10/07/1975	TRASFERIMENTO A TITOLO GRATUITO	Valore catastale	1.685,13	1.685,13	AGENZIA FORESTALE REGIONALE	Variazione del 2018 da Patrimonio Indisponibile a Patrimonio Disponibile
26711	TERRENI AGRICOLI	1.2.2.02.13.01.001	Indisponibile	160	63	25.270	PG	CITTA' DI CASTELLO		No	28/05/1980	TRASFERIMENTO A TITOLO GRATUITO	Valore catastale	2.120,63	2.120,63	AGENZIA FORESTALE REGIONALE	
26712	TERRENI AGRICOLI	1.2.2.02.13.01.001	Indisponibile	160	64	13.650	PG	CITTA' DI CASTELLO		No	28/05/1980	TRASFERIMENTO A TITOLO GRATUITO	Valore catastale	6.300,13	6.300,13	AGENZIA FORESTALE REGIONALE	
26713	TERRENI AGRICOLI	1.2.2.02.13.01.001	Indisponibile	160	65	3.510	PG	CITTA' DI CASTELLO		No	28/05/1980	TRASFERIMENTO A TITOLO GRATUITO	Valore catastale	1.178,13	1.178,13	AGENZIA FORESTALE REGIONALE	
26714	TERRENI AGRICOLI	1.2.2.02.13.01.001	Indisponibile	160	66	1.460	PG	CITTA' DI CASTELLO		No	28/05/1980	TRASFERIMENTO A TITOLO GRATUITO	Valore catastale	134,88	134,88	AGENZIA FORESTALE REGIONALE	
26715	TERRENI AGRICOLI	1.2.2.02.13.01.001	Indisponibile	160	67	5.350	PG	CITTA' DI CASTELLO		No	28/05/1980	TRASFERIMENTO A TITOLO GRATUITO	Valore catastale	2.470,00	2.470,00	AGENZIA FORESTALE REGIONALE	

Numero Identificativo (da sistema informativo)	Classificazione secondo il piano dei conti dello Stato Patrimoniale in base al D.lgs.118/2011 (Descrizione)	Classificazione secondo il piano dei conti dello Stato Patrimoniale in base al D.lgs.118/2011 (Codice)	Classificazione ai sensi del codice civile (demaniale, disponibile, indisponibile)	Foglio	Particella	Superficie mq	Provincia	Comune	Località	Bene soggetto ad ammortamento	Data di acquisizione	Modalità di acquisizione	Criterio di valutazione secondo i principi del D.lgs 118/2011	Valore dell'immobile secondo i principi del D.lgs 118/2011 al 31/12/2019 (euro)	Valore dell'immobile secondo i principi del D.lgs 118/2011 al 31/12/2018 (euro)	Ente Gestore	Note
26716	TERRENI AGRICOLI	1.2.2.02.13.01.001	Indisponibile	160	68	3.860	PG	CITTA' DI CASTELLO		No	28/05/1980	TRASFERIMENTO A TITOLO GRATUITO	Valore catastale	485,88	485,88	AGENZIA FORESTALE REGIONALE	
26717	TERRENI AGRICOLI	1.2.2.02.13.01.001	Indisponibile	160	69	410	PG	CITTA' DI CASTELLO		No	28/05/1980	TRASFERIMENTO A TITOLO GRATUITO	Valore catastale	188,50	188,50	AGENZIA FORESTALE REGIONALE	
26718	TERRENI AGRICOLI	1.2.2.02.13.01.001	Indisponibile	160	70	12.170	PG	CITTA' DI CASTELLO		No	28/05/1980	TRASFERIMENTO A TITOLO GRATUITO	Valore catastale	5.617,63	5.617,63	AGENZIA FORESTALE REGIONALE	
26719	TERRENI AGRICOLI	1.2.2.02.13.01.001	Indisponibile	160	71	65.250	PG	CITTA' DI CASTELLO		No	28/05/1980	TRASFERIMENTO A TITOLO GRATUITO	Valore catastale	16.813,88	16.813,88	AGENZIA FORESTALE REGIONALE	
26720	TERRENI AGRICOLI	1.2.2.02.13.01.001	Indisponibile	160	72	110	PG	CITTA' DI CASTELLO		No	28/05/1980	TRASFERIMENTO A TITOLO GRATUITO	Valore catastale	8,13	8,13	AGENZIA FORESTALE REGIONALE	
26721	TERRENI AGRICOLI	1.2.2.02.13.01.001	Indisponibile	160	77	430	PG	CITTA' DI CASTELLO		No	28/05/1980	TRASFERIMENTO A TITOLO GRATUITO	Valore catastale	29,25	29,25	AGENZIA FORESTALE REGIONALE	
26722	TERRENI AGRICOLI	1.2.2.02.13.01.001	Indisponibile	160	78	329.410	PG	CITTA' DI CASTELLO		No	28/05/1980	TRASFERIMENTO A TITOLO GRATUITO	Valore catastale	27.646,13	27.646,13	AGENZIA FORESTALE REGIONALE	
26723	TERRENI AGRICOLI	1.2.2.02.13.01.001	Indisponibile	160	79	9.380	PG	CITTA' DI CASTELLO		No	28/05/1980	TRASFERIMENTO A TITOLO GRATUITO	Valore catastale	5.117,13	5.117,13	AGENZIA FORESTALE REGIONALE	
26724	TERRENI AGRICOLI	1.2.2.02.13.01.001	Indisponibile	160	81	14.490	PG	CITTA' DI CASTELLO		No	28/05/1980	TRASFERIMENTO A TITOLO GRATUITO	Valore catastale	7.385,63	7.385,63	AGENZIA FORESTALE REGIONALE	
26725	TERRENI AGRICOLI	1.2.2.02.13.01.001	Indisponibile	160	82	13.010	PG	CITTA' DI CASTELLO		No	28/05/1980	TRASFERIMENTO A TITOLO GRATUITO	Valore catastale	1.092,00	1.092,00	AGENZIA FORESTALE REGIONALE	
26726	TERRENI AGRICOLI	1.2.2.02.13.01.001	Indisponibile	160	83	3.260	PG	CITTA' DI CASTELLO		No	28/05/1980	TRASFERIMENTO A TITOLO GRATUITO	Valore catastale	1.093,63	1.093,63	AGENZIA FORESTALE REGIONALE	
26727	TERRENI AGRICOLI	1.2.2.02.13.01.001	Indisponibile	163	1	11.335	PG	CITTA' DI CASTELLO		No	10/07/1975	TRASFERIMENTO A TITOLO GRATUITO	Valore catastale	950,63	950,63	AGENZIA FORESTALE REGIONALE	
26728	TERRENI AGRICOLI	1.2.2.02.13.01.001	Indisponibile	163	76	130	PG	CITTA' DI CASTELLO		No	10/07/1975	TRASFERIMENTO A TITOLO GRATUITO	Valore catastale	11,38	11,38	AGENZIA FORESTALE REGIONALE	
26729	TERRENI AGRICOLI	1.2.2.02.13.01.001	Indisponibile	163	2	6.385	PG	CITTA' DI CASTELLO		No	10/07/1975	TRASFERIMENTO A TITOLO GRATUITO	Valore catastale	536,25	536,25	AGENZIA FORESTALE REGIONALE	
26730	TERRENI AGRICOLI	1.2.2.02.13.01.001	Indisponibile	163	73	45	PG	CITTA' DI CASTELLO		No	10/07/1975	TRASFERIMENTO A TITOLO GRATUITO	Valore catastale	3,25	3,25	AGENZIA FORESTALE REGIONALE	
26731	TERRENI AGRICOLI	1.2.2.02.13.01.001	Indisponibile	164	14	1.320	PG	CITTA' DI CASTELLO		No	28/05/1980	TRASFERIMENTO A TITOLO GRATUITO	Valore catastale	89,38	89,38	AGENZIA FORESTALE REGIONALE	
26732	TERRENI AGRICOLI	1.2.2.02.13.01.001	Indisponibile	164	15	5.130	PG	CITTA' DI CASTELLO		No	28/05/1980	TRASFERIMENTO A TITOLO GRATUITO	Valore catastale	1.722,50	1.722,50	AGENZIA FORESTALE REGIONALE	
26733	TERRENI AGRICOLI	1.2.2.02.13.01.001	Indisponibile	164	16	310	PG	CITTA' DI CASTELLO		No	28/05/1980	TRASFERIMENTO A TITOLO GRATUITO	Valore catastale	16,25	16,25	AGENZIA FORESTALE REGIONALE	
26734	TERRENI AGRICOLI	1.2.2.02.13.01.001	Indisponibile	164	17	2.190	PG	CITTA' DI CASTELLO		No	28/05/1980	TRASFERIMENTO A TITOLO GRATUITO	Valore catastale	459,88	459,88	AGENZIA FORESTALE REGIONALE	
26735	TERRENI AGRICOLI	1.2.2.02.13.01.001	Indisponibile	164	18	2.230	PG	CITTA' DI CASTELLO		No	28/05/1980	TRASFERIMENTO A TITOLO GRATUITO	Valore catastale	149,50	149,50	AGENZIA FORESTALE REGIONALE	

Numero Identificativo (da sistema informativo)	Classificazione secondo il piano dei conti dello Stato Patrimoniale in base al D.lgs.118/2011 (Descrizione)	Classificazione secondo il piano dei conti dello Stato Patrimoniale in base al D.lgs.118/2011 (Codice)	Classificazione ai sensi del codice civile (demaniale, disponibile, indisponibile)	Foglio	Particella	Superficie mq	Provincia	Comune	Località	Bene soggetto ad ammortamento	Data di acquisizione	Modalità di acquisizione	Criterio di valutazione secondo i principi del D.lgs 118/2011	Valore dell'immobile secondo i principi del D.lgs 118/2011 al 31/12/2019 (euro)	Valore dell'immobile secondo i principi del D.lgs 118/2011 al 31/12/2018 (euro)	Ente Gestore	Note
26736	TERRENI AGRICOLI	1.2.2.02.13.01.001	Indisponibile	164	19	38.790	PG	CITTA' DI CASTELLO		No	28/05/1980	TRASFERIMENTO A TITOLO GRATUITO	Valore catastale	13.021,13	13.021,13	AGENZIA FORESTALE REGIONALE	
26737	TERRENI AGRICOLI	1.2.2.02.13.01.001	Indisponibile	164	20	12.940	PG	CITTA' DI CASTELLO		No	28/05/1980	TRASFERIMENTO A TITOLO GRATUITO	Valore catastale	4.343,63	4.343,63	AGENZIA FORESTALE REGIONALE	
26738	TERRENI AGRICOLI	1.2.2.02.13.01.001	Indisponibile	164	21	6.360	PG	CITTA' DI CASTELLO		No	28/05/1980	TRASFERIMENTO A TITOLO GRATUITO	Valore catastale	1.334,13	1.334,13	AGENZIA FORESTALE REGIONALE	
26739	TERRENI AGRICOLI	1.2.2.02.13.01.001	Indisponibile	164	22	20.720	PG	CITTA' DI CASTELLO		No	28/05/1980	TRASFERIMENTO A TITOLO GRATUITO	Valore catastale	6.955,00	6.955,00	AGENZIA FORESTALE REGIONALE	
26740	TERRENI AGRICOLI	1.2.2.02.13.01.001	Indisponibile	164	23	420	PG	CITTA' DI CASTELLO		No	10/07/1975	TRASFERIMENTO A TITOLO GRATUITO	Valore catastale	6,50	6,50	AGENZIA FORESTALE REGIONALE	
26741	TERRENI AGRICOLI	1.2.2.02.13.01.001	Indisponibile	164	24	12.040	PG	CITTA' DI CASTELLO		No	28/05/1980	TRASFERIMENTO A TITOLO GRATUITO	Valore catastale	1.111,50	1.111,50	AGENZIA FORESTALE REGIONALE	
26742	TERRENI AGRICOLI	1.2.2.02.13.01.001	Indisponibile	164	25	18.430	PG	CITTA' DI CASTELLO		No	28/05/1980	TRASFERIMENTO A TITOLO GRATUITO	Valore catastale	6.186,38	6.186,38	AGENZIA FORESTALE REGIONALE	
26743	TERRENI AGRICOLI	1.2.2.02.13.01.001	Indisponibile	164	26	2.600	PG	CITTA' DI CASTELLO		No	28/05/1980	TRASFERIMENTO A TITOLO GRATUITO	Valore catastale	872,63	872,63	AGENZIA FORESTALE REGIONALE	
26744	TERRENI AGRICOLI	1.2.2.02.13.01.001	Indisponibile	164	27	10.820	PG	CITTA' DI CASTELLO		No	28/05/1980	TRASFERIMENTO A TITOLO GRATUITO	Valore catastale	3.631,88	3.631,88	AGENZIA FORESTALE REGIONALE	
26745	TERRENI AGRICOLI	1.2.2.02.13.01.001	Indisponibile	164	29	17.090	PG	CITTA' DI CASTELLO		No	28/05/1980	TRASFERIMENTO A TITOLO GRATUITO	Valore catastale	5.736,25	5.736,25	AGENZIA FORESTALE REGIONALE	Variazione di coltura anno 2017
26746	TERRENI AGRICOLI	1.2.2.02.13.01.001	Indisponibile	164	30	2.590	PG	CITTA' DI CASTELLO		No	28/05/1980	TRASFERIMENTO A TITOLO GRATUITO	Valore catastale	869,38	869,38	AGENZIA FORESTALE REGIONALE	
26747	TERRENI AGRICOLI	1.2.2.02.13.01.001	Indisponibile	164	31	1.450	PG	CITTA' DI CASTELLO		No	28/05/1980	TRASFERIMENTO A TITOLO GRATUITO	Valore catastale	159,25	487,50	AGENZIA FORESTALE REGIONALE	Variazione colturale anno 2019
26748	TERRENI AGRICOLI	1.2.2.02.13.01.001	Indisponibile	164	32	960	PG	CITTA' DI CASTELLO		No	28/05/1980	TRASFERIMENTO A TITOLO GRATUITO	Valore catastale	37,38	201,50	AGENZIA FORESTALE REGIONALE	Variazione colturale anno 2019
26749	TERRENI AGRICOLI	1.2.2.02.13.01.001	Indisponibile	164	33	5.940	PG	CITTA' DI CASTELLO		No	28/05/1980	TRASFERIMENTO A TITOLO GRATUITO	Valore catastale	498,88	498,88	AGENZIA FORESTALE REGIONALE	
26750	TERRENI AGRICOLI	1.2.2.02.13.01.001	Indisponibile	164	36	1.010	PG	CITTA' DI CASTELLO		No	28/05/1980	TRASFERIMENTO A TITOLO GRATUITO	Valore catastale	84,50	84,50	AGENZIA FORESTALE REGIONALE	
26751	TERRENI AGRICOLI	1.2.2.02.13.01.001	Indisponibile	164	37	3.420	PG	CITTA' DI CASTELLO		No	28/05/1980	TRASFERIMENTO A TITOLO GRATUITO	Valore catastale	1.148,88	1.148,88	AGENZIA FORESTALE REGIONALE	
26752	TERRENI AGRICOLI	1.2.2.02.13.01.001	Indisponibile	164	38	2.570	PG	CITTA' DI CASTELLO		No	28/05/1980	TRASFERIMENTO A TITOLO GRATUITO	Valore catastale	130,00	130,00	AGENZIA FORESTALE REGIONALE	
26753	TERRENI AGRICOLI	1.2.2.02.13.01.001	Indisponibile	164	39	8.290	PG	CITTA' DI CASTELLO		No	28/05/1980	TRASFERIMENTO A TITOLO GRATUITO	Valore catastale	695,50	695,50	AGENZIA FORESTALE REGIONALE	
26754	TERRENI AGRICOLI	1.2.2.02.13.01.001	Indisponibile	164	40	1.590	PG	CITTA' DI CASTELLO		No	28/05/1980	TRASFERIMENTO A TITOLO GRATUITO	Valore catastale	79,63	79,63	AGENZIA FORESTALE REGIONALE	
26755	TERRENI AGRICOLI	1.2.2.02.13.01.001	Indisponibile	164	41	15.380	PG	CITTA' DI CASTELLO		No	28/05/1980	TRASFERIMENTO A TITOLO GRATUITO	Valore catastale	5.162,63	5.162,63	AGENZIA FORESTALE REGIONALE	

Numero Identificativo (da sistema informativo)	Classificazione secondo il piano dei conti dello Stato Patrimoniale in base al D.lgs.118/2011 (Descrizione)	Classificazione secondo il piano dei conti dello Stato Patrimoniale in base al D.lgs.118/2011 (Codice)	Classificazione ai sensi del codice civile (demaniale, disponibile, indisponibile)	Foglio	Particella	Superficie mq	Provincia	Comune	Località	Bene soggetto ad ammortamento	Data di acquisizione	Modalità di acquisizione	Criterio di valutazione secondo i principi del D.lgs 118/2011	Valore dell'immobile secondo i principi del D.lgs 118/2011 al 31/12/2019 (euro)	Valore dell'immobile secondo i principi del D.lgs 118/2011 al 31/12/2018 (euro)	Ente Gestore	Note
26756	TERRENI AGRICOLI	1.2.2.02.13.01.001	Indisponibile	164	42	1.810	PG	CITTA' DI CASTELLO		No	28/05/1980	TRASFERIMENTO A TITOLO GRATUITO	Valore catastale	380,25	380,25	AGENZIA FORESTALE REGIONALE	
26757	TERRENI AGRICOLI	1.2.2.02.13.01.001	Indisponibile	164	43	910	PG	CITTA' DI CASTELLO		No	28/05/1980	TRASFERIMENTO A TITOLO GRATUITO	Valore catastale	76,38	76,38	AGENZIA FORESTALE REGIONALE	
26758	TERRENI AGRICOLI	1.2.2.02.13.01.001	Indisponibile	164	44	1.820	PG	CITTA' DI CASTELLO		No	28/05/1980	TRASFERIMENTO A TITOLO GRATUITO	Valore catastale	381,88	381,88	AGENZIA FORESTALE REGIONALE	
26759	TERRENI AGRICOLI	1.2.2.02.13.01.001	Indisponibile	164	45	24.090	PG	CITTA' DI CASTELLO		No	28/05/1980	TRASFERIMENTO A TITOLO GRATUITO	Valore catastale	8.087,63	8.087,63	AGENZIA FORESTALE REGIONALE	
26760	TERRENI AGRICOLI	1.2.2.02.13.01.001	Indisponibile	164	46	820	PG	CITTA' DI CASTELLO		No	28/05/1980	TRASFERIMENTO A TITOLO GRATUITO	Valore catastale	55,25	55,25	AGENZIA FORESTALE REGIONALE	
26761	TERRENI AGRICOLI	1.2.2.02.13.01.001	Indisponibile	164	47	17.700	PG	CITTA' DI CASTELLO		No	28/05/1980	TRASFERIMENTO A TITOLO GRATUITO	Valore catastale	5.942,63	5.942,63	AGENZIA FORESTALE REGIONALE	
26762	TERRENI AGRICOLI	1.2.2.02.13.01.001	Indisponibile	164	48	8.610	PG	CITTA' DI CASTELLO		No	28/05/1980	TRASFERIMENTO A TITOLO GRATUITO	Valore catastale	578,50	578,50	AGENZIA FORESTALE REGIONALE	
26763	TERRENI AGRICOLI	1.2.2.02.13.01.001	Indisponibile	164	49	11.200	PG	CITTA' DI CASTELLO		No	28/05/1980	TRASFERIMENTO A TITOLO GRATUITO	Valore catastale	563,88	563,88	AGENZIA FORESTALE REGIONALE	
26764	TERRENI AGRICOLI	1.2.2.02.13.01.001	Indisponibile	164	50	3.910	PG	CITTA' DI CASTELLO		No	28/05/1980	TRASFERIMENTO A TITOLO GRATUITO	Valore catastale	1.313,00	1.313,00	AGENZIA FORESTALE REGIONALE	
26765	TERRENI AGRICOLI	1.2.2.02.13.01.001	Indisponibile	164	56	40.310	PG	CITTA' DI CASTELLO		No	28/05/1980	TRASFERIMENTO A TITOLO GRATUITO	Valore catastale	13.531,38	13.531,38	AGENZIA FORESTALE REGIONALE	
26766	TERRENI AGRICOLI	1.2.2.02.13.01.001	Indisponibile	164	57	6.510	PG	CITTA' DI CASTELLO		No	28/05/1980	TRASFERIMENTO A TITOLO GRATUITO	Valore catastale	2.185,63	2.185,63	AGENZIA FORESTALE REGIONALE	
26767	TERRENI AGRICOLI	1.2.2.02.13.01.001	Indisponibile	164	58	920	PG	CITTA' DI CASTELLO		No	28/05/1980	TRASFERIMENTO A TITOLO GRATUITO	Valore catastale	60,13	61,75	AGENZIA FORESTALE REGIONALE	Variazione culturale anno 2019
26768	TERRENI AGRICOLI	1.2.2.02.13.01.001	Indisponibile	164	59	19.670	PG	CITTA' DI CASTELLO		No	28/05/1980	TRASFERIMENTO A TITOLO GRATUITO	Valore catastale	1.321,13	1.321,13	AGENZIA FORESTALE REGIONALE	
26769	TERRENI AGRICOLI	1.2.2.02.13.01.001	Indisponibile	164	61	110	PG	CITTA' DI CASTELLO		No	28/05/1980	TRASFERIMENTO A TITOLO GRATUITO	Valore catastale	8,13	8,13	AGENZIA FORESTALE REGIONALE	
26770	TERRENI AGRICOLI	1.2.2.02.13.01.001	Indisponibile	164	63	68	PG	CITTA' DI CASTELLO		No	10/07/1975	TRASFERIMENTO A TITOLO GRATUITO	Valore catastale	4,88	4,88	AGENZIA FORESTALE REGIONALE	
26771	TERRENI AGRICOLI	1.2.2.02.13.01.001	Indisponibile	164	64	24.830	PG	CITTA' DI CASTELLO		No	28/05/1980	TRASFERIMENTO A TITOLO GRATUITO	Valore catastale	1.667,25	1.667,25	AGENZIA FORESTALE REGIONALE	
26772	TERRENI AGRICOLI	1.2.2.02.13.01.001	Indisponibile	165	1	13.030	PG	CITTA' DI CASTELLO		No	10/07/1975	TRASFERIMENTO A TITOLO GRATUITO	Valore catastale	4.374,50	4.374,50	AGENZIA FORESTALE REGIONALE	
26773	TERRENI AGRICOLI	1.2.2.02.13.01.001	Indisponibile	165	2	4.140	PG	CITTA' DI CASTELLO		No	10/07/1975	TRASFERIMENTO A TITOLO GRATUITO	Valore catastale	347,75	347,75	AGENZIA FORESTALE REGIONALE	
26774	TERRENI AGRICOLI	1.2.2.02.13.01.001	Indisponibile	165	3	51.060	PG	CITTA' DI CASTELLO		No	10/07/1975	TRASFERIMENTO A TITOLO GRATUITO	Valore catastale	4.285,13	4.285,13	AGENZIA FORESTALE REGIONALE	
26775	TERRENI AGRICOLI	1.2.2.02.13.01.001	Indisponibile	165	4	4.140	PG	CITTA' DI CASTELLO		No	10/07/1975	TRASFERIMENTO A TITOLO GRATUITO	Valore catastale	869,38	869,38	AGENZIA FORESTALE REGIONALE	

Numero Identificativo (da sistema informativo)	Classificazione secondo il piano dei conti dello Stato Patrimoniale in base al D.lgs.118/2011 (Descrizione)	Classificazione secondo il piano dei conti dello Stato Patrimoniale in base al D.lgs.118/2011 (Codice)	Classificazione ai sensi del codice civile (demaniale, disponibile, indisponibile)	Foglio	Particella	Superficie mq	Provincia	Comune	Località	Bene soggetto ad ammortamento	Data di acquisizione	Modalità di acquisizione	Criterio di valutazione secondo i principi del D.lgs 118/2011	Valore dell'immobile secondo i principi del D.lgs 118/2011 al 31/12/2019 (euro)	Valore dell'immobile secondo i principi del D.lgs 118/2011 al 31/12/2018 (euro)	Ente Gestore	Note
26776	TERRENI AGRICOLI	1.2.2.02.13.01.001	Indisponibile	165	5	33.810	PG	CITTA' DI CASTELLO		No	10/07/1975	TRASFERIMENTO A TITOLO GRATUITO	Valore catastale	2.270,13	2.270,13	AGENZIA FORESTALE REGIONALE	
26777	TERRENI AGRICOLI	1.2.2.02.13.01.001	Indisponibile	165	8	29.610	PG	CITTA' DI CASTELLO		No	10/07/1975	TRASFERIMENTO A TITOLO GRATUITO	Valore catastale	1.987,38	1.987,38	AGENZIA FORESTALE REGIONALE	
26778	TERRENI AGRICOLI	1.2.2.02.13.01.001	Indisponibile	165	9	21.540	PG	CITTA' DI CASTELLO		No	10/07/1975	TRASFERIMENTO A TITOLO GRATUITO	Valore catastale	1.446,25	1.446,25	AGENZIA FORESTALE REGIONALE	
26779	TERRENI AGRICOLI	1.2.2.02.13.01.001	Indisponibile	165	10	8.860	PG	CITTA' DI CASTELLO		No	10/07/1975	TRASFERIMENTO A TITOLO GRATUITO	Valore catastale	2.973,75	2.973,75	AGENZIA FORESTALE REGIONALE	
26780	TERRENI AGRICOLI	1.2.2.02.13.01.001	Indisponibile	165	11	11.910	PG	CITTA' DI CASTELLO		No	10/07/1975	TRASFERIMENTO A TITOLO GRATUITO	Valore catastale	799,50	799,50	AGENZIA FORESTALE REGIONALE	
26781	TERRENI AGRICOLI	1.2.2.02.13.01.001	Indisponibile	165	14	26.340	PG	CITTA' DI CASTELLO		No	10/07/1975	TRASFERIMENTO A TITOLO GRATUITO	Valore catastale	2.210,00	2.210,00	AGENZIA FORESTALE REGIONALE	
26782	TERRENI AGRICOLI	1.2.2.02.13.01.001	Indisponibile	165	15	37.850	PG	CITTA' DI CASTELLO		No	10/07/1975	TRASFERIMENTO A TITOLO GRATUITO	Valore catastale	3.176,88	3.176,88	AGENZIA FORESTALE REGIONALE	
26783	TERRENI AGRICOLI	1.2.2.02.13.01.001	Indisponibile	165	25	3.750	PG	CITTA' DI CASTELLO		No	10/07/1975	TRASFERIMENTO A TITOLO GRATUITO	Valore catastale	188,50	188,50	AGENZIA FORESTALE REGIONALE	
26784	TERRENI AGRICOLI	1.2.2.02.13.01.001	Indisponibile	165	26	8.980	PG	CITTA' DI CASTELLO		No	10/07/1975	TRASFERIMENTO A TITOLO GRATUITO	Valore catastale	754,00	754,00	AGENZIA FORESTALE REGIONALE	
26785	TERRENI AGRICOLI	1.2.2.02.13.01.001	Indisponibile	165	27	7.860	PG	CITTA' DI CASTELLO		No	10/07/1975	TRASFERIMENTO A TITOLO GRATUITO	Valore catastale	528,13	528,13	AGENZIA FORESTALE REGIONALE	
26786	TERRENI AGRICOLI	1.2.2.02.13.01.001	Indisponibile	165	28	175.120	PG	CITTA' DI CASTELLO		No	10/07/1975	TRASFERIMENTO A TITOLO GRATUITO	Valore catastale	14.696,50	14.696,50	AGENZIA FORESTALE REGIONALE	
26787	TERRENI AGRICOLI	1.2.2.02.13.01.001	Indisponibile	165	29	15.470	PG	CITTA' DI CASTELLO		No	10/07/1975	TRASFERIMENTO A TITOLO GRATUITO	Valore catastale	1.298,38	1.298,38	AGENZIA FORESTALE REGIONALE	
26788	TERRENI AGRICOLI	1.2.2.02.13.01.001	Indisponibile	165	31	180	PG	CITTA' DI CASTELLO		No	28/05/1980	TRASFERIMENTO A TITOLO GRATUITO	Valore catastale	14,63	14,63	AGENZIA FORESTALE REGIONALE	
26789	TERRENI AGRICOLI	1.2.2.02.13.01.001	Indisponibile	165	32	13.230	PG	CITTA' DI CASTELLO		No	28/05/1980	TRASFERIMENTO A TITOLO GRATUITO	Valore catastale	666,25	666,25	AGENZIA FORESTALE REGIONALE	
26790	TERRENI AGRICOLI	1.2.2.02.13.01.001	Indisponibile	165	37	670	PG	CITTA' DI CASTELLO		No	28/05/1980	TRASFERIMENTO A TITOLO GRATUITO	Valore catastale	224,25	224,25	AGENZIA FORESTALE REGIONALE	
26791	TERRENI AGRICOLI	1.2.2.02.13.01.001	Indisponibile	165	40	70.280	PG	CITTA' DI CASTELLO		No	28/05/1980	TRASFERIMENTO A TITOLO GRATUITO	Valore catastale	4.719,00	4.719,00	AGENZIA FORESTALE REGIONALE	
26792	TERRENI AGRICOLI	1.2.2.02.13.01.001	Indisponibile	165	41	14.370	PG	CITTA' DI CASTELLO		No	28/05/1980	TRASFERIMENTO A TITOLO GRATUITO	Valore catastale	723,13	723,13	AGENZIA FORESTALE REGIONALE	
26793	TERRENI AGRICOLI	1.2.2.02.13.01.001	Indisponibile	165	43	4.960	PG	CITTA' DI CASTELLO		No	28/05/1980	TRASFERIMENTO A TITOLO GRATUITO	Valore catastale	1.665,63	1.665,63	AGENZIA FORESTALE REGIONALE	
26794	TERRENI AGRICOLI	1.2.2.02.13.01.001	Indisponibile	165	48	120.610	PG	CITTA' DI CASTELLO		No	10/07/1975	TRASFERIMENTO A TITOLO GRATUITO	Valore catastale	8.097,38	8.097,38	AGENZIA FORESTALE REGIONALE	
26795	TERRENI AGRICOLI	1.2.2.02.13.01.001	Indisponibile	165	523	10.400	PG	CITTA' DI CASTELLO		No	28/05/1980	TRASFERIMENTO A TITOLO GRATUITO	Valore catastale	960,38	960,38	AGENZIA FORESTALE REGIONALE	

Numero Identificativo (da sistema informativo)	Classificazione secondo il piano dei conti dello Stato Patrimoniale in base al D.lgs.118/2011 (Descrizione)	Classificazione secondo il piano dei conti dello Stato Patrimoniale in base al D.lgs.118/2011 (Codice)	Classificazione ai sensi del codice civile (demaniale, disponibile, indisponibile)	Foglio	Particella	Superficie mq	Provincia	Comune	Località	Bene soggetto ad ammortamento	Data di acquisizione	Modalità di acquisizione	Criterio di valutazione secondo i principi del D.lgs 118/2011	Valore dell'immobile secondo i principi del D.lgs 118/2011 al 31/12/2019 (euro)	Valore dell'immobile secondo i principi del D.lgs 118/2011 al 31/12/2018 (euro)	Ente Gestore	Note
26796	TERRENI AGRICOLI	1.2.2.02.13.01.001	Indisponibile	165	525	2.205	PG	CITTA' DI CASTELLO		No	28/05/1980	TRASFERIMENTO A TITOLO GRATUITO	Valore catastale	741,00	741,00	AGENZIA FORESTALE REGIONALE	
26797	TERRENI AGRICOLI	1.2.2.02.13.01.001	Indisponibile	166	46	1.730	PG	CITTA' DI CASTELLO		No	28/05/1980	TRASFERIMENTO A TITOLO GRATUITO	Valore catastale	832,00	832,00	AGENZIA FORESTALE REGIONALE	Variazione registrata anno 2018
26798	TERRENI AGRICOLI	1.2.2.02.13.01.001	Indisponibile	166	47	8.850	PG	CITTA' DI CASTELLO		No	28/05/1980	TRASFERIMENTO A TITOLO GRATUITO	Valore catastale	7.055,75	7.055,75	AGENZIA FORESTALE REGIONALE	
26799	TERRENI AGRICOLI	1.2.2.02.13.01.001	Indisponibile	166	48	40.960	PG	CITTA' DI CASTELLO		No	28/05/1980	TRASFERIMENTO A TITOLO GRATUITO	Valore catastale	3.781,38	3.781,38	AGENZIA FORESTALE REGIONALE	
26800	TERRENI AGRICOLI	1.2.2.02.13.01.001	Indisponibile	166	49	5.290	PG	CITTA' DI CASTELLO		No	28/05/1980	TRASFERIMENTO A TITOLO GRATUITO	Valore catastale	664,63	664,63	AGENZIA FORESTALE REGIONALE	Variazione culturale registrata anno 2018
26801	TERRENI AGRICOLI	1.2.2.02.13.01.001	Indisponibile	166	51	9.560	PG	CITTA' DI CASTELLO		No	28/05/1980	TRASFERIMENTO A TITOLO GRATUITO	Valore catastale	3.209,38	3.209,38	AGENZIA FORESTALE REGIONALE	
26802	TERRENI AGRICOLI	1.2.2.02.13.01.001	Indisponibile	166	52	92.160	PG	CITTA' DI CASTELLO		No	28/05/1980	TRASFERIMENTO A TITOLO GRATUITO	Valore catastale	7.735,00	7.735,00	AGENZIA FORESTALE REGIONALE	
26803	TERRENI AGRICOLI	1.2.2.02.13.01.001	Indisponibile	166	56	8.590	PG	CITTA' DI CASTELLO		No	28/05/1980	TRASFERIMENTO A TITOLO GRATUITO	Valore catastale	2.884,38	2.884,38	AGENZIA FORESTALE REGIONALE	
26804	TERRENI AGRICOLI	1.2.2.02.13.01.001	Indisponibile	166	57	3.600	PG	CITTA' DI CASTELLO		No	28/05/1980	TRASFERIMENTO A TITOLO GRATUITO	Valore catastale	1.662,38	1.662,38	AGENZIA FORESTALE REGIONALE	
26805	TERRENI AGRICOLI	1.2.2.02.13.01.001	Indisponibile	166	58	5.930	PG	CITTA' DI CASTELLO		No	28/05/1980	TRASFERIMENTO A TITOLO GRATUITO	Valore catastale	646,75	646,75	AGENZIA FORESTALE REGIONALE	
26806	TERRENI AGRICOLI	1.2.2.02.13.01.001	Indisponibile	166	59	9.190	PG	CITTA' DI CASTELLO		No	28/05/1980	TRASFERIMENTO A TITOLO GRATUITO	Valore catastale	4.241,25	4.241,25	AGENZIA FORESTALE REGIONALE	
26807	TERRENI AGRICOLI	1.2.2.02.13.01.001	Indisponibile	166	62	5.130	PG	CITTA' DI CASTELLO		No	28/05/1980	TRASFERIMENTO A TITOLO GRATUITO	Valore catastale	2.367,63	2.367,63	AGENZIA FORESTALE REGIONALE	
26808	TERRENI AGRICOLI	1.2.2.02.13.01.001	Indisponibile	166	63	31.720	PG	CITTA' DI CASTELLO		No	28/05/1980	TRASFERIMENTO A TITOLO GRATUITO	Valore catastale	17.303,00	17.303,00	AGENZIA FORESTALE REGIONALE	
26809	TERRENI AGRICOLI	1.2.2.02.13.01.001	Indisponibile	166	64	6.360	PG	CITTA' DI CASTELLO		No	28/05/1980	TRASFERIMENTO A TITOLO GRATUITO	Valore catastale	2.936,38	2.936,38	AGENZIA FORESTALE REGIONALE	
26810	TERRENI AGRICOLI	1.2.2.02.13.01.001	Indisponibile	166	65	54.920	PG	CITTA' DI CASTELLO		No	28/05/1980	TRASFERIMENTO A TITOLO GRATUITO	Valore catastale	25.350,00	25.350,00	AGENZIA FORESTALE REGIONALE	
26811	TERRENI AGRICOLI	1.2.2.02.13.01.001	Indisponibile	166	71	15.730	PG	CITTA' DI CASTELLO		No	28/05/1980	TRASFERIMENTO A TITOLO GRATUITO	Valore catastale	1.716,00	1.716,00	AGENZIA FORESTALE REGIONALE	
26812	TERRENI AGRICOLI	1.2.2.02.13.01.001	Indisponibile	166	72	287.190	PG	CITTA' DI CASTELLO		No	28/05/1980	TRASFERIMENTO A TITOLO GRATUITO	Valore catastale	31.333,25	31.333,25	AGENZIA FORESTALE REGIONALE	
26813	TERRENI AGRICOLI	1.2.2.02.13.01.001	Indisponibile	166	73	14.710	PG	CITTA' DI CASTELLO		No	28/05/1980	TRASFERIMENTO A TITOLO GRATUITO	Valore catastale	988,00	988,00	AGENZIA FORESTALE REGIONALE	
26814	TERRENI AGRICOLI	1.2.2.02.13.01.001	Indisponibile	166	78	29.760	PG	CITTA' DI CASTELLO		No	28/05/1980	TRASFERIMENTO A TITOLO GRATUITO	Valore catastale	9.990,50	9.990,50	AGENZIA FORESTALE REGIONALE	
26815	TERRENI AGRICOLI	1.2.2.02.13.01.001	Indisponibile	167	14	4.630	PG	CITTA' DI CASTELLO		No	10/07/1975	TRASFERIMENTO A TITOLO GRATUITO	Valore catastale	2.136,88	2.136,88	AGENZIA FORESTALE REGIONALE	

Numero Identificativo (da sistema informativo)	Classificazione secondo il piano dei conti dello Stato Patrimoniale in base al D.lgs.118/2011 (Descrizione)	Classificazione secondo il piano dei conti dello Stato Patrimoniale in base al D.lgs.118/2011 (Codice)	Classificazione ai sensi del codice civile (demaniale, disponibile, indisponibile)	Foglio	Particella	Superficie mq	Provincia	Comune	Località	Bene soggetto ad ammortamento	Data di acquisizione	Modalità di acquisizione	Criterio di valutazione secondo i principi del D.lgs 118/2011	Valore dell'immobile secondo i principi del D.lgs 118/2011 al 31/12/2019 (euro)	Valore dell'immobile secondo i principi del D.lgs 118/2011 al 31/12/2018 (euro)	Ente Gestore	Note
26816	TERRENI AGRICOLI	1.2.2.02.13.01.001	Indisponibile	167	17	19.750	PG	CITTA' DI CASTELLO		No	10/07/1975	TRASFERIMENTO A TITOLO GRATUITO	Valore catastale	9.116,25	9.116,25	AGENZIA FORESTALE REGIONALE	
26817	TERRENI AGRICOLI	1.2.2.02.13.01.001	Indisponibile	167	19	3.750	PG	CITTA' DI CASTELLO		No	10/07/1975	TRASFERIMENTO A TITOLO GRATUITO	Valore catastale	409,50	409,50	AGENZIA FORESTALE REGIONALE	
26818	TERRENI AGRICOLI	1.2.2.02.13.01.001	Indisponibile	167	26	126.270	PG	CITTA' DI CASTELLO		No	10/07/1975	TRASFERIMENTO A TITOLO GRATUITO	Valore catastale	10.596,63	10.596,63	AGENZIA FORESTALE REGIONALE	
26819	TERRENI AGRICOLI	1.2.2.02.13.01.001	Indisponibile	167	27	6.940	PG	CITTA' DI CASTELLO		No	28/05/1980	TRASFERIMENTO A TITOLO GRATUITO	Valore catastale	2.330,25	2.330,25	AGENZIA FORESTALE REGIONALE	
26820	TERRENI AGRICOLI	1.2.2.02.13.01.001	Indisponibile	167	29	6.090	PG	CITTA' DI CASTELLO		No	28/05/1980	TRASFERIMENTO A TITOLO GRATUITO	Valore catastale	2.811,25	2.811,25	AGENZIA FORESTALE REGIONALE	
26821	TERRENI AGRICOLI	1.2.2.02.13.01.001	Indisponibile	167	31	5.920	PG	CITTA' DI CASTELLO		No	28/05/1980	TRASFERIMENTO A TITOLO GRATUITO	Valore catastale	2.733,25	2.733,25	AGENZIA FORESTALE REGIONALE	Variazione di coltura anno 2017
26822	TERRENI AGRICOLI	1.2.2.02.13.01.001	Indisponibile	167	32	1.200	PG	CITTA' DI CASTELLO		No	10/07/1975	TRASFERIMENTO A TITOLO GRATUITO	Valore catastale	100,75	100,75	AGENZIA FORESTALE REGIONALE	
26823	TERRENI AGRICOLI	1.2.2.02.13.01.001	Indisponibile	167	33	19.670	PG	CITTA' DI CASTELLO		No	10/07/1975	TRASFERIMENTO A TITOLO GRATUITO	Valore catastale	9.078,88	9.078,88	AGENZIA FORESTALE REGIONALE	
26824	TERRENI AGRICOLI	1.2.2.02.13.01.001	Indisponibile	167	34	107.370	PG	CITTA' DI CASTELLO		No	28/05/1980	TRASFERIMENTO A TITOLO GRATUITO	Valore catastale	13.516,75	13.516,75	AGENZIA FORESTALE REGIONALE	
26825	TERRENI AGRICOLI	1.2.2.02.13.01.001	Indisponibile	167	35	6.020	PG	CITTA' DI CASTELLO		No	28/05/1980	TRASFERIMENTO A TITOLO GRATUITO	Valore catastale	2.778,75	2.778,75	AGENZIA FORESTALE REGIONALE	
26826	TERRENI AGRICOLI	1.2.2.02.13.01.001	Indisponibile	167	36	9.400	PG	CITTA' DI CASTELLO		No	28/05/1980	TRASFERIMENTO A TITOLO GRATUITO	Valore catastale	4.338,75	4.338,75	AGENZIA FORESTALE REGIONALE	
26827	TERRENI AGRICOLI	1.2.2.02.13.01.001	Indisponibile	167	39	79.020	PG	CITTA' DI CASTELLO		No	10/07/1975	TRASFERIMENTO A TITOLO GRATUITO	Valore catastale	8.620,63	8.620,63	AGENZIA FORESTALE REGIONALE	
26828	TERRENI AGRICOLI	1.2.2.02.13.01.001	Indisponibile	167	40	2.550	PG	CITTA' DI CASTELLO		No	28/05/1980	TRASFERIMENTO A TITOLO GRATUITO	Valore catastale	1.391,00	1.391,00	AGENZIA FORESTALE REGIONALE	
26829	TERRENI AGRICOLI	1.2.2.02.13.01.001	Indisponibile	167	41	4.470	PG	CITTA' DI CASTELLO		No	28/05/1980	TRASFERIMENTO A TITOLO GRATUITO	Valore catastale	2.063,75	2.063,75	AGENZIA FORESTALE REGIONALE	
26830	TERRENI AGRICOLI	1.2.2.02.13.01.001	Indisponibile	167	42	58.030	PG	CITTA' DI CASTELLO		No	28/05/1980	TRASFERIMENTO A TITOLO GRATUITO	Valore catastale	6.331,00	6.331,00	AGENZIA FORESTALE REGIONALE	
26831	TERRENI AGRICOLI	1.2.2.02.13.01.001	Indisponibile	167	43	109.460	PG	CITTA' DI CASTELLO		No	10/07/1975	TRASFERIMENTO A TITOLO GRATUITO	Valore catastale	9.186,13	9.186,13	AGENZIA FORESTALE REGIONALE	
26832	TERRENI AGRICOLI	1.2.2.02.13.01.001	Indisponibile	177	61	4.510	PG	CITTA' DI CASTELLO		No	10/07/1975	TRASFERIMENTO A TITOLO GRATUITO	Valore catastale	2.081,63	2.081,63	AGENZIA FORESTALE REGIONALE	
26833	TERRENI AGRICOLI	1.2.2.02.13.01.001	Indisponibile	177	62	46.280	PG	CITTA' DI CASTELLO		No	10/07/1975	TRASFERIMENTO A TITOLO GRATUITO	Valore catastale	3.107,00	3.107,00	AGENZIA FORESTALE REGIONALE	
26834	TERRENI AGRICOLI	1.2.2.02.13.01.001	Indisponibile	177	70	23.480	PG	CITTA' DI CASTELLO		No	10/07/1975	TRASFERIMENTO A TITOLO GRATUITO	Valore catastale	10.838,75	10.838,75	AGENZIA FORESTALE REGIONALE	
26835	TERRENI AGRICOLI	1.2.2.02.13.01.001	Indisponibile	177	71	13.130	PG	CITTA' DI CASTELLO		No	10/07/1975	TRASFERIMENTO A TITOLO GRATUITO	Valore catastale	4.407,00	4.407,00	AGENZIA FORESTALE REGIONALE	

Numero Identificativo (da sistema informativo)	Classificazione secondo il piano dei conti dello Stato Patrimoniale in base al D.lgs.118/2011 (Descrizione)	Classificazione secondo il piano dei conti dello Stato Patrimoniale in base al D.lgs.118/2011 (Codice)	Classificazione ai sensi del codice civile (demaniale, disponibile, indisponibile)	Foglio	Particella	Superficie mq	Provincia	Comune	Località	Bene soggetto ad ammortamento	Data di acquisizione	Modalità di acquisizione	Criterio di valutazione secondo i principi del D.lgs 118/2011	Valore dell'immobile secondo i principi del D.lgs 118/2011 al 31/12/2019 (euro)	Valore dell'immobile secondo i principi del D.lgs 118/2011 al 31/12/2018 (euro)	Ente Gestore	Note
26836	TERRENI AGRICOLI	1.2.2.02.13.01.001	Indisponibile	177	72	5.810	PG	CITTA' DI CASTELLO		No	10/07/1975	TRASFERIMENTO A TITOLO GRATUITO	Valore catastale	2.681,25	2.681,25	AGENZIA FORESTALE REGIONALE	
26837	TERRENI AGRICOLI	1.2.2.02.13.01.001	Indisponibile	177	73	16.870	PG	CITTA' DI CASTELLO		No	10/07/1975	TRASFERIMENTO A TITOLO GRATUITO	Valore catastale	5.663,13	5.663,13	AGENZIA FORESTALE REGIONALE	
26838	TERRENI AGRICOLI	1.2.2.02.13.01.001	Indisponibile	177	74	104.840	PG	CITTA' DI CASTELLO		No	10/07/1975	TRASFERIMENTO A TITOLO GRATUITO	Valore catastale	8.799,38	8.799,38	AGENZIA FORESTALE REGIONALE	Variatione registrata anno 2018
26839	TERRENI AGRICOLI	1.2.2.02.13.01.001	Indisponibile	177	75	62	PG	CITTA' DI CASTELLO		No	10/07/1975	TRASFERIMENTO A TITOLO GRATUITO	Valore catastale	3,25	3,25	AGENZIA FORESTALE REGIONALE	
26840	TERRENI AGRICOLI	1.2.2.02.13.01.001	Indisponibile	177	76	4.720	PG	CITTA' DI CASTELLO		No	10/07/1975	TRASFERIMENTO A TITOLO GRATUITO	Valore catastale	316,88	316,88	AGENZIA FORESTALE REGIONALE	
26841	TERRENI AGRICOLI	1.2.2.02.13.01.001	Indisponibile	177	77	7.630	PG	CITTA' DI CASTELLO		No	10/07/1975	TRASFERIMENTO A TITOLO GRATUITO	Valore catastale	3.521,38	3.521,38	AGENZIA FORESTALE REGIONALE	
26842	TERRENI AGRICOLI	1.2.2.02.13.01.001	Indisponibile	177	78	3.710	PG	CITTA' DI CASTELLO		No	10/07/1975	TRASFERIMENTO A TITOLO GRATUITO	Valore catastale	1.244,75	1.244,75	AGENZIA FORESTALE REGIONALE	
26843	TERRENI AGRICOLI	1.2.2.02.13.01.001	Indisponibile	177	79	49.630	PG	CITTA' DI CASTELLO		No	10/07/1975	TRASFERIMENTO A TITOLO GRATUITO	Valore catastale	3.332,88	3.332,88	AGENZIA FORESTALE REGIONALE	
26844	TERRENI AGRICOLI	1.2.2.02.13.01.001	Indisponibile	177	80	2.540	PG	CITTA' DI CASTELLO		No	10/07/1975	TRASFERIMENTO A TITOLO GRATUITO	Valore catastale	21,13	21,13	AGENZIA FORESTALE REGIONALE	
26845	TERRENI AGRICOLI	1.2.2.02.13.01.001	Indisponibile	178	1	15.570	PG	CITTA' DI CASTELLO		No	10/07/1975	TRASFERIMENTO A TITOLO GRATUITO	Valore catastale	653,25	653,25	AGENZIA FORESTALE REGIONALE	
26846	TERRENI AGRICOLI	1.2.2.02.13.01.001	Indisponibile	178	2	2.760	PG	CITTA' DI CASTELLO		No	10/07/1975	TRASFERIMENTO A TITOLO GRATUITO	Valore catastale	926,25	926,25	AGENZIA FORESTALE REGIONALE	
26847	TERRENI AGRICOLI	1.2.2.02.13.01.001	Indisponibile	178	3	331.160	PG	CITTA' DI CASTELLO		No	10/07/1975	TRASFERIMENTO A TITOLO GRATUITO	Valore catastale	27.792,38	27.792,38	AGENZIA FORESTALE REGIONALE	
26848	TERRENI AGRICOLI	1.2.2.02.13.01.001	Indisponibile	178	4	2.580	PG	CITTA' DI CASTELLO		No	10/07/1975	TRASFERIMENTO A TITOLO GRATUITO	Valore catastale	866,13	866,13	AGENZIA FORESTALE REGIONALE	
26849	TERRENI AGRICOLI	1.2.2.02.13.01.001	Indisponibile	178	5	440	PG	CITTA' DI CASTELLO		No	10/07/1975	TRASFERIMENTO A TITOLO GRATUITO	Valore catastale	17,88	17,88	AGENZIA FORESTALE REGIONALE	
26850	TERRENI AGRICOLI	1.2.2.02.13.01.001	Indisponibile	178	6	12.000	PG	CITTA' DI CASTELLO		No	10/07/1975	TRASFERIMENTO A TITOLO GRATUITO	Valore catastale	5.539,63	5.539,63	AGENZIA FORESTALE REGIONALE	
26851	TERRENI AGRICOLI	1.2.2.02.13.01.001	Indisponibile	178	7	16.180	PG	CITTA' DI CASTELLO		No	10/07/1975	TRASFERIMENTO A TITOLO GRATUITO	Valore catastale	5.432,38	5.432,38	AGENZIA FORESTALE REGIONALE	
26852	TERRENI AGRICOLI	1.2.2.02.13.01.001	Indisponibile	178	8	4.470	PG	CITTA' DI CASTELLO		No	10/07/1975	TRASFERIMENTO A TITOLO GRATUITO	Valore catastale	2.063,75	2.063,75	AGENZIA FORESTALE REGIONALE	
26853	TERRENI AGRICOLI	1.2.2.02.13.01.001	Indisponibile	178	9	13.930	PG	CITTA' DI CASTELLO		No	10/07/1975	TRASFERIMENTO A TITOLO GRATUITO	Valore catastale	4.676,75	4.676,75	AGENZIA FORESTALE REGIONALE	
26854	TERRENI AGRICOLI	1.2.2.02.13.01.001	Indisponibile	178	10	1.770	PG	CITTA' DI CASTELLO		No	10/07/1975	TRASFERIMENTO A TITOLO GRATUITO	Valore catastale	147,88	147,88	AGENZIA FORESTALE REGIONALE	
26855	TERRENI AGRICOLI	1.2.2.02.13.01.001	Indisponibile	178	12	19.880	PG	CITTA' DI CASTELLO		No	10/07/1975	TRASFERIMENTO A TITOLO GRATUITO	Valore catastale	6.673,88	6.673,88	AGENZIA FORESTALE REGIONALE	

Numero Identificativo (da sistema informativo)	Classificazione secondo il piano dei conti dello Stato Patrimoniale in base al D.lgs.118/2011 (Descrizione)	Classificazione secondo il piano dei conti dello Stato Patrimoniale in base al D.lgs.118/2011 (Codice)	Classificazione ai sensi del codice civile (demaniale, disponibile, indisponibile)	Foglio	Particella	Superficie mq	Provincia	Comune	Località	Bene soggetto ad ammortamento	Data di acquisizione	Modalità di acquisizione	Criterio di valutazione secondo i principi del D.lgs 118/2011	Valore dell'immobile secondo i principi del D.lgs 118/2011 al 31/12/2019 (euro)	Valore dell'immobile secondo i principi del D.lgs 118/2011 al 31/12/2018 (euro)	Ente Gestore	Note
26856	TERRENI AGRICOLI	1.2.2.02.13.01.001	Indisponibile	178	14	860	PG	CITTA' DI CASTELLO		No	10/07/1975	TRASFERIMENTO A TITOLO GRATUITO	Valore catastale	396,50	396,50	AGENZIA FORESTALE REGIONALE	
26857	TERRENI AGRICOLI	1.2.2.02.13.01.001	Indisponibile	178	15	1.130	PG	CITTA' DI CASTELLO		No	10/07/1975	TRASFERIMENTO A TITOLO GRATUITO	Valore catastale	900,25	900,25	AGENZIA FORESTALE REGIONALE	
26858	TERRENI AGRICOLI	1.2.2.02.13.01.001	Indisponibile	178	16	5.270	PG	CITTA' DI CASTELLO		No	10/07/1975	TRASFERIMENTO A TITOLO GRATUITO	Valore catastale	1.769,63	1.769,63	AGENZIA FORESTALE REGIONALE	
26859	TERRENI AGRICOLI	1.2.2.02.13.01.001	Indisponibile	178	17	262.140	PG	CITTA' DI CASTELLO		No	10/07/1975	TRASFERIMENTO A TITOLO GRATUITO	Valore catastale	21.999,25	21.999,25	AGENZIA FORESTALE REGIONALE	
26860	TERRENI AGRICOLI	1.2.2.02.13.01.001	Indisponibile	178	18	26.400	PG	CITTA' DI CASTELLO		No	10/07/1975	TRASFERIMENTO A TITOLO GRATUITO	Valore catastale	8.862,75	8.862,75	AGENZIA FORESTALE REGIONALE	
26861	TERRENI AGRICOLI	1.2.2.02.13.01.001	Indisponibile	178	19	350	PG	CITTA' DI CASTELLO		No	10/07/1975	TRASFERIMENTO A TITOLO GRATUITO	Valore catastale	32,50	32,50	AGENZIA FORESTALE REGIONALE	
26862	TERRENI AGRICOLI	1.2.2.02.13.01.001	Indisponibile	178	20	180	PG	CITTA' DI CASTELLO		No	10/07/1975	TRASFERIMENTO A TITOLO GRATUITO	Valore catastale	14,63	14,63	AGENZIA FORESTALE REGIONALE	
26863	TERRENI AGRICOLI	1.2.2.02.13.01.001	Indisponibile	178	22	152.880	PG	CITTA' DI CASTELLO		No	10/07/1975	TRASFERIMENTO A TITOLO GRATUITO	Valore catastale	7.697,63	7.697,63	AGENZIA FORESTALE REGIONALE	
26864	TERRENI AGRICOLI	1.2.2.02.13.01.001	Indisponibile	178	25	100.070	PG	CITTA' DI CASTELLO		No	10/07/1975	TRASFERIMENTO A TITOLO GRATUITO	Valore catastale	8.398,00	8.398,00	AGENZIA FORESTALE REGIONALE	
26865	TERRENI AGRICOLI	1.2.2.02.13.01.001	Indisponibile	178	26	4.860	PG	CITTA' DI CASTELLO		No	10/07/1975	TRASFERIMENTO A TITOLO GRATUITO	Valore catastale	326,63	326,63	AGENZIA FORESTALE REGIONALE	
26866	TERRENI AGRICOLI	1.2.2.02.13.01.001	Indisponibile	179	37	1.940	PG	CITTA' DI CASTELLO		No	10/07/1975	TRASFERIMENTO A TITOLO GRATUITO	Valore catastale	162,50	162,50	AGENZIA FORESTALE REGIONALE	
26867	TERRENI AGRICOLI	1.2.2.02.13.01.001	Indisponibile	179	38	82.810	PG	CITTA' DI CASTELLO		No	10/07/1975	TRASFERIMENTO A TITOLO GRATUITO	Valore catastale	9.035,00	9.035,00	AGENZIA FORESTALE REGIONALE	
26868	TERRENI AGRICOLI	1.2.2.02.13.01.001	Indisponibile	179	39	5.390	PG	CITTA' DI CASTELLO		No	10/07/1975	TRASFERIMENTO A TITOLO GRATUITO	Valore catastale	1.131,00	1.131,00	AGENZIA FORESTALE REGIONALE	
26869	TERRENI AGRICOLI	1.2.2.02.13.01.001	Indisponibile	179	40	6.010	PG	CITTA' DI CASTELLO		No	10/07/1975	TRASFERIMENTO A TITOLO GRATUITO	Valore catastale	2.018,25	2.018,25	AGENZIA FORESTALE REGIONALE	
26870	TERRENI AGRICOLI	1.2.2.02.13.01.001	Indisponibile	179	41	43.470	PG	CITTA' DI CASTELLO		No	10/07/1975	TRASFERIMENTO A TITOLO GRATUITO	Valore catastale	4.743,38	4.743,38	AGENZIA FORESTALE REGIONALE	
26871	TERRENI AGRICOLI	1.2.2.02.13.01.001	Indisponibile	179	43	56.130	PG	CITTA' DI CASTELLO		No	10/07/1975	TRASFERIMENTO A TITOLO GRATUITO	Valore catastale	3.768,38	3.768,38	AGENZIA FORESTALE REGIONALE	
26872	TERRENI AGRICOLI	1.2.2.02.13.01.001	Indisponibile	179	44	13.230	PG	CITTA' DI CASTELLO		No	10/07/1975	TRASFERIMENTO A TITOLO GRATUITO	Valore catastale	4.441,13	4.441,13	AGENZIA FORESTALE REGIONALE	
26873	TERRENI AGRICOLI	1.2.2.02.13.01.001	Indisponibile	179	45	40.000	PG	CITTA' DI CASTELLO		No	10/07/1975	TRASFERIMENTO A TITOLO GRATUITO	Valore catastale	13.427,38	13.427,38	AGENZIA FORESTALE REGIONALE	
26874	TERRENI AGRICOLI	1.2.2.02.13.01.001	Indisponibile	179	46	720	PG	CITTA' DI CASTELLO		No	10/07/1975	TRASFERIMENTO A TITOLO GRATUITO	Valore catastale	60,13	60,13	AGENZIA FORESTALE REGIONALE	
26875	TERRENI AGRICOLI	1.2.2.02.13.01.001	Indisponibile	179	47	530	PG	CITTA' DI CASTELLO		No	10/07/1975	TRASFERIMENTO A TITOLO GRATUITO	Valore catastale	43,88	43,88	AGENZIA FORESTALE REGIONALE	

Numero Identificativo (da sistema informativo)	Classificazione secondo il piano dei conti dello Stato Patrimoniale in base al D.lgs.118/2011 (Descrizione)	Classificazione secondo il piano dei conti dello Stato Patrimoniale in base al D.lgs.118/2011 (Codice)	Classificazione ai sensi del codice civile (demaniale, disponibile, indisponibile)	Foglio	Particella	Superficie mq	Provincia	Comune	Località	Bene soggetto ad ammortamento	Data di acquisizione	Modalità di acquisizione	Criterio di valutazione secondo i principi del D.lgs 118/2011	Valore dell'immobile secondo i principi del D.lgs 118/2011 al 31/12/2019 (euro)	Valore dell'immobile secondo i principi del D.lgs 118/2011 al 31/12/2018 (euro)	Ente Gestore	Note
26876	TERRENI AGRICOLI	1.2.2.02.13.01.001	Indisponibile	179	48	1.320	PG	CITTA' DI CASTELLO		No	10/07/1975	TRASFERIMENTO A TITOLO GRATUITO	Valore catastale	110,50	110,50	AGENZIA FORESTALE REGIONALE	
26877	TERRENI AGRICOLI	1.2.2.02.13.01.001	Indisponibile	179	49	5.180	PG	CITTA' DI CASTELLO		No	10/07/1975	TRASFERIMENTO A TITOLO GRATUITO	Valore catastale	2.390,38	2.390,38	AGENZIA FORESTALE REGIONALE	
26878	TERRENI AGRICOLI	1.2.2.02.13.01.001	Indisponibile	179	50	590	PG	CITTA' DI CASTELLO		No	10/07/1975	TRASFERIMENTO A TITOLO GRATUITO	Valore catastale	48,75	48,75	AGENZIA FORESTALE REGIONALE	
26879	TERRENI AGRICOLI	1.2.2.02.13.01.001	Indisponibile	179	52	2.410	PG	CITTA' DI CASTELLO		No	10/07/1975	TRASFERIMENTO A TITOLO GRATUITO	Valore catastale	809,25	809,25	AGENZIA FORESTALE REGIONALE	
26880	TERRENI AGRICOLI	1.2.2.02.13.01.001	Indisponibile	179	53	2.030	PG	CITTA' DI CASTELLO		No	10/07/1975	TRASFERIMENTO A TITOLO GRATUITO	Valore catastale	680,88	680,88	AGENZIA FORESTALE REGIONALE	
26881	TERRENI AGRICOLI	1.2.2.02.13.01.001	Indisponibile	179	54	1.700	PG	CITTA' DI CASTELLO		No	10/07/1975	TRASFERIMENTO A TITOLO GRATUITO	Valore catastale	143,00	143,00	AGENZIA FORESTALE REGIONALE	
26882	TERRENI AGRICOLI	1.2.2.02.13.01.001	Indisponibile	179	55	9.090	PG	CITTA' DI CASTELLO		No	10/07/1975	TRASFERIMENTO A TITOLO GRATUITO	Valore catastale	4.195,75	4.195,75	AGENZIA FORESTALE REGIONALE	
26883	TERRENI AGRICOLI	1.2.2.02.13.01.001	Indisponibile	179	56	7.610	PG	CITTA' DI CASTELLO		No	10/07/1975	TRASFERIMENTO A TITOLO GRATUITO	Valore catastale	638,63	638,63	AGENZIA FORESTALE REGIONALE	
26884	TERRENI AGRICOLI	1.2.2.02.13.01.001	Indisponibile	179	57	53.430	PG	CITTA' DI CASTELLO		No	10/07/1975	TRASFERIMENTO A TITOLO GRATUITO	Valore catastale	4.483,38	4.483,38	AGENZIA FORESTALE REGIONALE	
26885	TERRENI AGRICOLI	1.2.2.02.13.01.001	Indisponibile	179	58	3.160	PG	CITTA' DI CASTELLO		No	10/07/1975	TRASFERIMENTO A TITOLO GRATUITO	Valore catastale	1.459,25	1.459,25	AGENZIA FORESTALE REGIONALE	
26886	TERRENI AGRICOLI	1.2.2.02.13.01.001	Indisponibile	179	59	25.310	PG	CITTA' DI CASTELLO		No	10/07/1975	TRASFERIMENTO A TITOLO GRATUITO	Valore catastale	11.682,13	11.682,13	AGENZIA FORESTALE REGIONALE	
26887	TERRENI AGRICOLI	1.2.2.02.13.01.001	Indisponibile	179	61	25.260	PG	CITTA' DI CASTELLO		No	10/07/1975	TRASFERIMENTO A TITOLO GRATUITO	Valore catastale	2.120,63	2.120,63	AGENZIA FORESTALE REGIONALE	
26888	TERRENI AGRICOLI	1.2.2.02.13.01.001	Indisponibile	179	63	300	PG	CITTA' DI CASTELLO		No	10/07/1975	TRASFERIMENTO A TITOLO GRATUITO	Valore catastale	32,50	32,50	AGENZIA FORESTALE REGIONALE	
26889	TERRENI AGRICOLI	1.2.2.02.13.01.001	Indisponibile	179	67	117.200	PG	CITTA' DI CASTELLO		No	10/07/1975	TRASFERIMENTO A TITOLO GRATUITO	Valore catastale	9.836,13	9.836,13	AGENZIA FORESTALE REGIONALE	
26890	TERRENI AGRICOLI	1.2.2.02.13.01.001	Indisponibile	179	555	110.080	PG	CITTA' DI CASTELLO		No	10/07/1975	TRASFERIMENTO A TITOLO GRATUITO	Valore catastale	4.619,88	4.619,88	AGENZIA FORESTALE REGIONALE	
26891	TERRENI AGRICOLI	1.2.2.02.13.01.001	Indisponibile	179	557	63.450	PG	CITTA' DI CASTELLO		No	10/07/1975	TRASFERIMENTO A TITOLO GRATUITO	Valore catastale	5.325,13	5.325,13	AGENZIA FORESTALE REGIONALE	
26892	TERRENI AGRICOLI	1.2.2.02.13.01.001	Indisponibile	180	1	2.260	PG	CITTA' DI CASTELLO		No	10/07/1975	TRASFERIMENTO A TITOLO GRATUITO	Valore catastale	94,25	94,25	AGENZIA FORESTALE REGIONALE	
26893	TERRENI AGRICOLI	1.2.2.02.13.01.001	Indisponibile	180	2	980	PG	CITTA' DI CASTELLO		No	10/07/1975	TRASFERIMENTO A TITOLO GRATUITO	Valore catastale	40,63	40,63	AGENZIA FORESTALE REGIONALE	
26894	TERRENI AGRICOLI	1.2.2.02.13.01.001	Indisponibile	180	3	170	PG	CITTA' DI CASTELLO		No	10/07/1975	TRASFERIMENTO A TITOLO GRATUITO	Valore catastale	11,38	11,38	AGENZIA FORESTALE REGIONALE	
26895	TERRENI AGRICOLI	1.2.2.02.13.01.001	Indisponibile	180	4	77.220	PG	CITTA' DI CASTELLO		No	10/07/1975	TRASFERIMENTO A TITOLO GRATUITO	Valore catastale	35.642,75	35.642,75	AGENZIA FORESTALE REGIONALE	

Numero Identificativo (da sistema informativo)	Classificazione secondo il piano dei conti dello Stato Patrimoniale in base al D.lgs.118/2011 (Descrizione)	Classificazione secondo il piano dei conti dello Stato Patrimoniale in base al D.lgs.118/2011 (Codice)	Classificazione ai sensi del codice civile (demaniale, disponibile, indisponibile)	Foglio	Particella	Superficie mq	Provincia	Comune	Località	Bene soggetto ad ammortamento	Data di acquisizione	Modalità di acquisizione	Criterio di valutazione secondo i principi del D.lgs 118/2011	Valore dell'immobile secondo i principi del D.lgs 118/2011 al 31/12/2019 (euro)	Valore dell'immobile secondo i principi del D.lgs 118/2011 al 31/12/2018 (euro)	Ente Gestore	Note
26896	TERRENI AGRICOLI	1.2.2.02.13.01.001	Indisponibile	180	5	2.540	PG	CITTA' DI CASTELLO		No	10/07/1975	TRASFERIMENTO A TITOLO GRATUITO	Valore catastale	640,25	640,25	AGENZIA FORESTALE REGIONALE	
26897	TERRENI AGRICOLI	1.2.2.02.13.01.001	Indisponibile	180	6	3.690	PG	CITTA' DI CASTELLO		No	10/07/1975	TRASFERIMENTO A TITOLO GRATUITO	Valore catastale	2.013,38	2.013,38	AGENZIA FORESTALE REGIONALE	
26898	TERRENI AGRICOLI	1.2.2.02.13.01.001	Indisponibile	180	7	26.950	PG	CITTA' DI CASTELLO		No	10/07/1975	TRASFERIMENTO A TITOLO GRATUITO	Valore catastale	9.046,38	9.046,38	AGENZIA FORESTALE REGIONALE	
26899	TERRENI AGRICOLI	1.2.2.02.13.01.001	Indisponibile	180	8	2.360	PG	CITTA' DI CASTELLO		No	10/07/1975	TRASFERIMENTO A TITOLO GRATUITO	Valore catastale	159,25	159,25	AGENZIA FORESTALE REGIONALE	
26900	TERRENI AGRICOLI	1.2.2.02.13.01.001	Indisponibile	180	9	1.370	PG	CITTA' DI CASTELLO		No	10/07/1975	TRASFERIMENTO A TITOLO GRATUITO	Valore catastale	632,13	632,13	AGENZIA FORESTALE REGIONALE	
26901	TERRENI AGRICOLI	1.2.2.02.13.01.001	Indisponibile	180	10	360	PG	CITTA' DI CASTELLO		No	10/07/1975	TRASFERIMENTO A TITOLO GRATUITO	Valore catastale	165,75	165,75	AGENZIA FORESTALE REGIONALE	
26902	TERRENI AGRICOLI	1.2.2.02.13.01.001	Indisponibile	180	12	340	PG	CITTA' DI CASTELLO		No	10/07/1975	TRASFERIMENTO A TITOLO GRATUITO	Valore catastale	22,75	22,75	AGENZIA FORESTALE REGIONALE	
26903	TERRENI AGRICOLI	1.2.2.02.13.01.001	Indisponibile	180	13	500	PG	CITTA' DI CASTELLO		No	10/07/1975	TRASFERIMENTO A TITOLO GRATUITO	Valore catastale	21,13	21,13	AGENZIA FORESTALE REGIONALE	
26904	TERRENI AGRICOLI	1.2.2.02.13.01.001	Indisponibile	180	14	1.310	PG	CITTA' DI CASTELLO		No	10/07/1975	TRASFERIMENTO A TITOLO GRATUITO	Valore catastale	440,38	440,38	AGENZIA FORESTALE REGIONALE	
26905	TERRENI AGRICOLI	1.2.2.02.13.01.001	Indisponibile	180	15	4.040	PG	CITTA' DI CASTELLO		No	10/07/1975	TRASFERIMENTO A TITOLO GRATUITO	Valore catastale	373,75	373,75	AGENZIA FORESTALE REGIONALE	
26906	TERRENI AGRICOLI	1.2.2.02.13.01.001	Indisponibile	180	16	4.690	PG	CITTA' DI CASTELLO		No	10/07/1975	TRASFERIMENTO A TITOLO GRATUITO	Valore catastale	589,88	589,88	AGENZIA FORESTALE REGIONALE	
26907	TERRENI AGRICOLI	1.2.2.02.13.01.001	Indisponibile	180	17	5.780	PG	CITTA' DI CASTELLO		No	10/07/1975	TRASFERIMENTO A TITOLO GRATUITO	Valore catastale	2.668,25	2.668,25	AGENZIA FORESTALE REGIONALE	
26908	TERRENI AGRICOLI	1.2.2.02.13.01.001	Indisponibile	180	18	4.340	PG	CITTA' DI CASTELLO		No	10/07/1975	TRASFERIMENTO A TITOLO GRATUITO	Valore catastale	2.367,63	2.367,63	AGENZIA FORESTALE REGIONALE	
26909	TERRENI AGRICOLI	1.2.2.02.13.01.001	Indisponibile	180	19	235.780	PG	CITTA' DI CASTELLO		No	10/07/1975	TRASFERIMENTO A TITOLO GRATUITO	Valore catastale	15.830,75	15.830,75	AGENZIA FORESTALE REGIONALE	
26910	TERRENI AGRICOLI	1.2.2.02.13.01.001	Indisponibile	180	20	28.020	PG	CITTA' DI CASTELLO		No	10/07/1975	TRASFERIMENTO A TITOLO GRATUITO	Valore catastale	12.933,38	12.933,38	AGENZIA FORESTALE REGIONALE	
26911	TERRENI AGRICOLI	1.2.2.02.13.01.001	Indisponibile	180	21	15.190	PG	CITTA' DI CASTELLO		No	10/07/1975	TRASFERIMENTO A TITOLO GRATUITO	Valore catastale	1.274,00	1.274,00	AGENZIA FORESTALE REGIONALE	
26912	TERRENI AGRICOLI	1.2.2.02.13.01.001	Indisponibile	180	22	26.560	PG	CITTA' DI CASTELLO		No	10/07/1975	TRASFERIMENTO A TITOLO GRATUITO	Valore catastale	12.259,00	12.259,00	AGENZIA FORESTALE REGIONALE	
26913	TERRENI AGRICOLI	1.2.2.02.13.01.001	Indisponibile	180	23	369.560	PG	CITTA' DI CASTELLO		No	10/07/1975	TRASFERIMENTO A TITOLO GRATUITO	Valore catastale	31.014,75	31.014,75	AGENZIA FORESTALE REGIONALE	
26914	TERRENI AGRICOLI	1.2.2.02.13.01.001	Indisponibile	180	24	176.100	PG	CITTA' DI CASTELLO		No	10/07/1975	TRASFERIMENTO A TITOLO GRATUITO	Valore catastale	19.212,38	19.212,38	AGENZIA FORESTALE REGIONALE	
26915	TERRENI AGRICOLI	1.2.2.02.13.01.001	Indisponibile	181	1	63.890	PG	CITTA' DI CASTELLO		No	10/07/1975	TRASFERIMENTO A TITOLO GRATUITO	Valore catastale	6.971,25	6.971,25	AGENZIA FORESTALE REGIONALE	

Numero Identificativo (da sistema informativo)	Classificazione secondo il piano dei conti dello Stato Patrimoniale in base al D.lgs.118/2011 (Descrizione)	Classificazione secondo il piano dei conti dello Stato Patrimoniale in base al D.lgs.118/2011 (Codice)	Classificazione ai sensi del codice civile (demaniale, disponibile, indisponibile)	Foglio	Particella	Superficie mq	Provincia	Comune	Località	Bene soggetto ad ammortamento	Data di acquisizione	Modalità di acquisizione	Criterio di valutazione secondo i principi del D.lgs 118/2011	Valore dell'immobile secondo i principi del D.lgs 118/2011 al 31/12/2019 (euro)	Valore dell'immobile secondo i principi del D.lgs 118/2011 al 31/12/2018 (euro)	Ente Gestore	Note
26916	TERRENI AGRICOLI	1.2.2.02.13.01.001	Indisponibile	181	2	46.230	PG	CITTA' DI CASTELLO		No	10/07/1975	TRASFERIMENTO A TITOLO GRATUITO	Valore catastale	5.044,00	5.044,00	AGENZIA FORESTALE REGIONALE	
26917	TERRENI AGRICOLI	1.2.2.02.13.01.001	Indisponibile	181	3	25.360	PG	CITTA' DI CASTELLO		No	10/07/1975	TRASFERIMENTO A TITOLO GRATUITO	Valore catastale	11.706,50	11.706,50	AGENZIA FORESTALE REGIONALE	
26918	TERRENI AGRICOLI	1.2.2.02.13.01.001	Indisponibile	181	4	138.580	PG	CITTA' DI CASTELLO		No	10/07/1975	TRASFERIMENTO A TITOLO GRATUITO	Valore catastale	11.630,13	11.630,13	AGENZIA FORESTALE REGIONALE	
26919	TERRENI AGRICOLI	1.2.2.02.13.01.001	Indisponibile	181	5	16.550	PG	CITTA' DI CASTELLO		No	10/07/1975	TRASFERIMENTO A TITOLO GRATUITO	Valore catastale	5.555,88	5.555,88	AGENZIA FORESTALE REGIONALE	
26920	TERRENI AGRICOLI	1.2.2.02.13.01.001	Indisponibile	181	6	39.770	PG	CITTA' DI CASTELLO		No	10/07/1975	TRASFERIMENTO A TITOLO GRATUITO	Valore catastale	13.351,00	13.351,00	AGENZIA FORESTALE REGIONALE	
26921	TERRENI AGRICOLI	1.2.2.02.13.01.001	Indisponibile	181	8	11.880	PG	CITTA' DI CASTELLO		No	10/07/1975	TRASFERIMENTO A TITOLO GRATUITO	Valore catastale	5.484,38	5.484,38	AGENZIA FORESTALE REGIONALE	
26922	TERRENI AGRICOLI	1.2.2.02.13.01.001	Indisponibile	181	9	1.600	PG	CITTA' DI CASTELLO		No	10/07/1975	TRASFERIMENTO A TITOLO GRATUITO	Valore catastale	66,63	66,63	AGENZIA FORESTALE REGIONALE	
26923	TERRENI AGRICOLI	1.2.2.02.13.01.001	Indisponibile	181	10	2.830	PG	CITTA' DI CASTELLO		No	10/07/1975	TRASFERIMENTO A TITOLO GRATUITO	Valore catastale	261,63	261,63	AGENZIA FORESTALE REGIONALE	
26924	TERRENI AGRICOLI	1.2.2.02.13.01.001	Indisponibile	181	11	7.950	PG	CITTA' DI CASTELLO		No	10/07/1975	TRASFERIMENTO A TITOLO GRATUITO	Valore catastale	2.668,25	2.668,25	AGENZIA FORESTALE REGIONALE	
26925	TERRENI AGRICOLI	1.2.2.02.13.01.001	Indisponibile	181	12	2.920	PG	CITTA' DI CASTELLO		No	10/07/1975	TRASFERIMENTO A TITOLO GRATUITO	Valore catastale	1.347,13	1.347,13	AGENZIA FORESTALE REGIONALE	
26926	TERRENI AGRICOLI	1.2.2.02.13.01.001	Indisponibile	181	504	480.339	PG	CITTA' DI CASTELLO		No	10/07/1975	TRASFERIMENTO A TITOLO GRATUITO	Valore catastale	52.406,25	52.406,25	AGENZIA FORESTALE REGIONALE	
26927	TERRENI AGRICOLI	1.2.2.02.13.01.001	Indisponibile	181	14	700	PG	CITTA' DI CASTELLO		No	10/07/1975	TRASFERIMENTO A TITOLO GRATUITO	Valore catastale	235,63	235,63	AGENZIA FORESTALE REGIONALE	
26928	TERRENI AGRICOLI	1.2.2.02.13.01.001	Indisponibile	181	15	700	PG	CITTA' DI CASTELLO		No	10/07/1975	TRASFERIMENTO A TITOLO GRATUITO	Valore catastale	235,63	235,63	AGENZIA FORESTALE REGIONALE	
26929	TERRENI AGRICOLI	1.2.2.02.13.01.001	Indisponibile	181	16	300	PG	CITTA' DI CASTELLO		No	10/07/1975	TRASFERIMENTO A TITOLO GRATUITO	Valore catastale	0,00	0,00	AGENZIA FORESTALE REGIONALE	
26930	TERRENI AGRICOLI	1.2.2.02.13.01.001	Indisponibile	181	17	19.580	PG	CITTA' DI CASTELLO		No	10/07/1975	TRASFERIMENTO A TITOLO GRATUITO	Valore catastale	1.314,63	1.314,63	AGENZIA FORESTALE REGIONALE	
26931	TERRENI AGRICOLI	1.2.2.02.13.01.001	Indisponibile	181	19	190	PG	CITTA' DI CASTELLO		No	10/07/1975	TRASFERIMENTO A TITOLO GRATUITO	Valore catastale	87,75	87,75	AGENZIA FORESTALE REGIONALE	
26932	TERRENI AGRICOLI	1.2.2.02.13.01.001	Indisponibile	181	20	4.270	PG	CITTA' DI CASTELLO		No	10/07/1975	TRASFERIMENTO A TITOLO GRATUITO	Valore catastale	1.971,13	1.971,13	AGENZIA FORESTALE REGIONALE	
26933	TERRENI AGRICOLI	1.2.2.02.13.01.001	Indisponibile	181	21	2.870	PG	CITTA' DI CASTELLO		No	10/07/1975	TRASFERIMENTO A TITOLO GRATUITO	Valore catastale	193,38	193,38	AGENZIA FORESTALE REGIONALE	
26934	TERRENI AGRICOLI	1.2.2.02.13.01.001	Indisponibile	181	22	3.040	PG	CITTA' DI CASTELLO		No	10/07/1975	TRASFERIMENTO A TITOLO GRATUITO	Valore catastale	1.404,00	1.404,00	AGENZIA FORESTALE REGIONALE	
26935	TERRENI AGRICOLI	1.2.2.02.13.01.001	Indisponibile	181	23	12.930	PG	CITTA' DI CASTELLO		No	10/07/1975	TRASFERIMENTO A TITOLO GRATUITO	Valore catastale	4.340,38	4.340,38	AGENZIA FORESTALE REGIONALE	

Numero Identificativo (da sistema informativo)	Classificazione secondo il piano dei conti dello Stato Patrimoniale in base al D.lgs.118/2011 (Descrizione)	Classificazione secondo il piano dei conti dello Stato Patrimoniale in base al D.lgs.118/2011 (Codice)	Classificazione ai sensi del codice civile (demaniale, disponibile, indisponibile)	Foglio	Particella	Superficie mq	Provincia	Comune	Località	Bene soggetto ad ammortamento	Data di acquisizione	Modalità di acquisizione	Criterio di valutazione secondo i principi del D.lgs 118/2011	Valore dell'immobile secondo i principi del D.lgs 118/2011 al 31/12/2019 (euro)	Valore dell'immobile secondo i principi del D.lgs 118/2011 al 31/12/2018 (euro)	Ente Gestore	Note
26936	TERRENI AGRICOLI	1.2.2.02.13.01.001	Indisponibile	182	1	8.850	PG	CITTA' DI CASTELLO		No	28/05/1980	TRASFERIMENTO A TITOLO GRATUITO	Valore catastale	965,25	965,25	AGENZIA FORESTALE REGIONALE	
26937	TERRENI AGRICOLI	1.2.2.02.13.01.001	Indisponibile	182	2	4.010	PG	CITTA' DI CASTELLO		No	28/05/1980	TRASFERIMENTO A TITOLO GRATUITO	Valore catastale	269,75	269,75	AGENZIA FORESTALE REGIONALE	
26938	TERRENI AGRICOLI	1.2.2.02.13.01.001	Indisponibile	182	3	14.290	PG	CITTA' DI CASTELLO		No	28/05/1980	TRASFERIMENTO A TITOLO GRATUITO	Valore catastale	958,75	958,75	AGENZIA FORESTALE REGIONALE	
26939	TERRENI AGRICOLI	1.2.2.02.13.01.001	Indisponibile	182	4	30.170	PG	CITTA' DI CASTELLO		No	28/05/1980	TRASFERIMENTO A TITOLO GRATUITO	Valore catastale	3.292,25	3.292,25	AGENZIA FORESTALE REGIONALE	
26940	TERRENI AGRICOLI	1.2.2.02.13.01.001	Indisponibile	182	5	4.590	PG	CITTA' DI CASTELLO		No	28/05/1980	TRASFERIMENTO A TITOLO GRATUITO	Valore catastale	308,75	308,75	AGENZIA FORESTALE REGIONALE	
26941	TERRENI AGRICOLI	1.2.2.02.13.01.001	Indisponibile	182	6	8.660	PG	CITTA' DI CASTELLO		No	28/05/1980	TRASFERIMENTO A TITOLO GRATUITO	Valore catastale	3.997,50	3.997,50	AGENZIA FORESTALE REGIONALE	
26942	TERRENI AGRICOLI	1.2.2.02.13.01.001	Indisponibile	182	7	107.510	PG	CITTA' DI CASTELLO		No	10/07/1975	TRASFERIMENTO A TITOLO GRATUITO	Valore catastale	11.729,25	11.729,25	AGENZIA FORESTALE REGIONALE	
26943	TERRENI AGRICOLI	1.2.2.02.13.01.001	Indisponibile	182	8	1.750	PG	CITTA' DI CASTELLO		No	10/07/1975	TRASFERIMENTO A TITOLO GRATUITO	Valore catastale	190,13	190,13	AGENZIA FORESTALE REGIONALE	
26944	TERRENI AGRICOLI	1.2.2.02.13.01.001	Indisponibile	182	9	29.140	PG	CITTA' DI CASTELLO		No	28/05/1980	TRASFERIMENTO A TITOLO GRATUITO	Valore catastale	3.027,38	3.027,38	AGENZIA FORESTALE REGIONALE	
26945	TERRENI AGRICOLI	1.2.2.02.13.01.001	Indisponibile	182	10	14.960	PG	CITTA' DI CASTELLO		No	28/05/1980	TRASFERIMENTO A TITOLO GRATUITO	Valore catastale	1.631,50	1.631,50	AGENZIA FORESTALE REGIONALE	
26946	TERRENI AGRICOLI	1.2.2.02.13.01.001	Indisponibile	182	11	10.070	PG	CITTA' DI CASTELLO		No	28/05/1980	TRASFERIMENTO A TITOLO GRATUITO	Valore catastale	3.380,00	3.380,00	AGENZIA FORESTALE REGIONALE	
26947	TERRENI AGRICOLI	1.2.2.02.13.01.001	Indisponibile	182	12	2.130	PG	CITTA' DI CASTELLO		No	28/05/1980	TRASFERIMENTO A TITOLO GRATUITO	Valore catastale	536,25	536,25	AGENZIA FORESTALE REGIONALE	
26948	TERRENI AGRICOLI	1.2.2.02.13.01.001	Indisponibile	182	13	23.140	PG	CITTA' DI CASTELLO		No	10/07/1975	TRASFERIMENTO A TITOLO GRATUITO	Valore catastale	2.525,25	2.525,25	AGENZIA FORESTALE REGIONALE	
26949	TERRENI AGRICOLI	1.2.2.02.13.01.001	Indisponibile	182	14	117.560	PG	CITTA' DI CASTELLO		No	10/07/1975	TRASFERIMENTO A TITOLO GRATUITO	Valore catastale	7.892,63	7.892,63	AGENZIA FORESTALE REGIONALE	
26950	TERRENI AGRICOLI	1.2.2.02.13.01.001	Indisponibile	182	15	7.660	PG	CITTA' DI CASTELLO		No	10/07/1975	TRASFERIMENTO A TITOLO GRATUITO	Valore catastale	835,25	835,25	AGENZIA FORESTALE REGIONALE	
26951	TERRENI AGRICOLI	1.2.2.02.13.01.001	Indisponibile	182	16	101.540	PG	CITTA' DI CASTELLO		No	10/07/1975	TRASFERIMENTO A TITOLO GRATUITO	Valore catastale	11.077,63	11.077,63	AGENZIA FORESTALE REGIONALE	
26952	TERRENI AGRICOLI	1.2.2.02.13.01.001	Indisponibile	182	17	91.520	PG	CITTA' DI CASTELLO		No	28/05/1980	TRASFERIMENTO A TITOLO GRATUITO	Valore catastale	9.985,63	9.985,63	AGENZIA FORESTALE REGIONALE	Variatione registrata anno 2018
26953	TERRENI AGRICOLI	1.2.2.02.13.01.001	Indisponibile	182	18	17.800	PG	CITTA' DI CASTELLO		No	10/07/1975	TRASFERIMENTO A TITOLO GRATUITO	Valore catastale	1.941,88	1.941,88	AGENZIA FORESTALE REGIONALE	
26954	TERRENI AGRICOLI	1.2.2.02.13.01.001	Indisponibile	182	19	4.980	PG	CITTA' DI CASTELLO		No	10/07/1975	TRASFERIMENTO A TITOLO GRATUITO	Valore catastale	542,75	542,75	AGENZIA FORESTALE REGIONALE	
26955	TERRENI AGRICOLI	1.2.2.02.13.01.001	Indisponibile	182	20	4.450	PG	CITTA' DI CASTELLO		No	28/05/1980	TRASFERIMENTO A TITOLO GRATUITO	Valore catastale	37,38	37,38	AGENZIA FORESTALE REGIONALE	

Numero Identificativo (da sistema informativo)	Classificazione secondo il piano dei conti dello Stato Patrimoniale in base al D.lgs.118/2011 (Descrizione)	Classificazione secondo il piano dei conti dello Stato Patrimoniale in base al D.lgs.118/2011 (Codice)	Classificazione ai sensi del codice civile (demaniale, disponibile, indisponibile)	Foglio	Particella	Superficie mq	Provincia	Comune	Località	Bene soggetto ad ammortamento	Data di acquisizione	Modalità di acquisizione	Criterio di valutazione secondo i principi del D.lgs 118/2011	Valore dell'immobile secondo i principi del D.lgs 118/2011 al 31/12/2019 (euro)	Valore dell'immobile secondo i principi del D.lgs 118/2011 al 31/12/2018 (euro)	Ente Gestore	Note
26956	TERRENI AGRICOLI	1.2.2.02.13.01.001	Indisponibile	182	21	38.500	PG	CITTA' DI CASTELLO		No	10/07/1975	TRASFERIMENTO A TITOLO GRATUITO	Valore catastale	323,38	323,38	AGENZIA FORESTALE REGIONALE	
26957	TERRENI AGRICOLI	1.2.2.02.13.01.001	Indisponibile	182	22	78.750	PG	CITTA' DI CASTELLO		No	10/07/1975	TRASFERIMENTO A TITOLO GRATUITO	Valore catastale	8.591,38	8.591,38	AGENZIA FORESTALE REGIONALE	
26958	TERRENI AGRICOLI	1.2.2.02.13.01.001	Indisponibile	182	23	31.150	PG	CITTA' DI CASTELLO		No	10/07/1975	TRASFERIMENTO A TITOLO GRATUITO	Valore catastale	1.306,50	1.306,50	AGENZIA FORESTALE REGIONALE	
26959	TERRENI AGRICOLI	1.2.2.02.13.01.001	Indisponibile	182	24	3.310	PG	CITTA' DI CASTELLO		No	28/05/1980	TRASFERIMENTO A TITOLO GRATUITO	Valore catastale	1.111,50	1.111,50	AGENZIA FORESTALE REGIONALE	
26960	TERRENI AGRICOLI	1.2.2.02.13.01.001	Indisponibile	182	25	2.440	PG	CITTA' DI CASTELLO		No	28/05/1980	TRASFERIMENTO A TITOLO GRATUITO	Valore catastale	1.126,13	1.126,13	AGENZIA FORESTALE REGIONALE	
26961	TERRENI AGRICOLI	1.2.2.02.13.01.001	Indisponibile	182	26	900	PG	CITTA' DI CASTELLO		No	28/05/1980	TRASFERIMENTO A TITOLO GRATUITO	Valore catastale	113,75	113,75	AGENZIA FORESTALE REGIONALE	
26962	TERRENI AGRICOLI	1.2.2.02.13.01.001	Indisponibile	182	27	23.400	PG	CITTA' DI CASTELLO		No	28/05/1980	TRASFERIMENTO A TITOLO GRATUITO	Valore catastale	10.801,38	10.801,38	AGENZIA FORESTALE REGIONALE	
26963	TERRENI AGRICOLI	1.2.2.02.13.01.001	Indisponibile	182	29	720	PG	CITTA' DI CASTELLO		No	10/07/1975	TRASFERIMENTO A TITOLO GRATUITO	Valore catastale	60,13	60,13	AGENZIA FORESTALE REGIONALE	
26964	TERRENI AGRICOLI	1.2.2.02.13.01.001	Indisponibile	182	30	16.940	PG	CITTA' DI CASTELLO		No	10/07/1975	TRASFERIMENTO A TITOLO GRATUITO	Valore catastale	7.819,50	7.819,50	AGENZIA FORESTALE REGIONALE	
26965	TERRENI AGRICOLI	1.2.2.02.13.01.001	Indisponibile	182	31	41.940	PG	CITTA' DI CASTELLO		No	10/07/1975	TRASFERIMENTO A TITOLO GRATUITO	Valore catastale	2.816,13	2.816,13	AGENZIA FORESTALE REGIONALE	
26966	TERRENI AGRICOLI	1.2.2.02.13.01.001	Indisponibile	182	32	14.570	PG	CITTA' DI CASTELLO		No	28/05/1980	TRASFERIMENTO A TITOLO GRATUITO	Valore catastale	6.725,88	6.725,88	AGENZIA FORESTALE REGIONALE	
26967	TERRENI AGRICOLI	1.2.2.02.13.01.001	Indisponibile	182	33	2.520	PG	CITTA' DI CASTELLO		No	10/07/1975	TRASFERIMENTO A TITOLO GRATUITO	Valore catastale	1.163,50	1.163,50	AGENZIA FORESTALE REGIONALE	
26968	TERRENI AGRICOLI	1.2.2.02.13.01.001	Indisponibile	182	34	1.560	PG	CITTA' DI CASTELLO		No	28/05/1980	TRASFERIMENTO A TITOLO GRATUITO	Valore catastale	144,63	144,63	AGENZIA FORESTALE REGIONALE	
26969	TERRENI AGRICOLI	1.2.2.02.13.01.001	Indisponibile	182	35	3.750	PG	CITTA' DI CASTELLO		No	28/05/1980	TRASFERIMENTO A TITOLO GRATUITO	Valore catastale	1.730,63	1.730,63	AGENZIA FORESTALE REGIONALE	
26970	TERRENI AGRICOLI	1.2.2.02.13.01.001	Indisponibile	182	36	1.320	PG	CITTA' DI CASTELLO		No	28/05/1980	TRASFERIMENTO A TITOLO GRATUITO	Valore catastale	609,38	609,38	AGENZIA FORESTALE REGIONALE	
26971	TERRENI AGRICOLI	1.2.2.02.13.01.001	Indisponibile	183	1	2.460	PG	CITTA' DI CASTELLO		No	28/05/1980	TRASFERIMENTO A TITOLO GRATUITO	Valore catastale	1.135,88	1.135,88	AGENZIA FORESTALE REGIONALE	
26972	TERRENI AGRICOLI	1.2.2.02.13.01.001	Indisponibile	183	2	30.800	PG	CITTA' DI CASTELLO		No	28/05/1980	TRASFERIMENTO A TITOLO GRATUITO	Valore catastale	16.800,88	16.800,88	AGENZIA FORESTALE REGIONALE	
26973	TERRENI AGRICOLI	1.2.2.02.13.01.001	Indisponibile	183	3	21.900	PG	CITTA' DI CASTELLO		No	10/07/1975	TRASFERIMENTO A TITOLO GRATUITO	Valore catastale	1.470,63	1.470,63	AGENZIA FORESTALE REGIONALE	Variatione registrata anno 2018
26974	TERRENI AGRICOLI	1.2.2.02.13.01.001	Indisponibile	183	4	1.380	PG	CITTA' DI CASTELLO		No	28/05/1980	TRASFERIMENTO A TITOLO GRATUITO	Valore catastale	637,00	637,00	AGENZIA FORESTALE REGIONALE	
26975	TERRENI AGRICOLI	1.2.2.02.13.01.001	Indisponibile	183	5	31.710	PG	CITTA' DI CASTELLO		No	28/05/1980	TRASFERIMENTO A TITOLO GRATUITO	Valore catastale	14.636,38	14.636,38	AGENZIA FORESTALE REGIONALE	

Numero Identificativo (da sistema informativo)	Classificazione secondo il piano dei conti dello Stato Patrimoniale in base al D.lgs.118/2011 (Descrizione)	Classificazione secondo il piano dei conti dello Stato Patrimoniale in base al D.lgs.118/2011 (Codice)	Classificazione ai sensi del codice civile (demaniale, disponibile, indisponibile)	Foglio	Particella	Superficie mq	Provincia	Comune	Località	Bene soggetto ad ammortamento	Data di acquisizione	Modalità di acquisizione	Criterio di valutazione secondo i principi del D.lgs 118/2011	Valore dell'immobile secondo i principi del D.lgs 118/2011 al 31/12/2019 (euro)	Valore dell'immobile secondo i principi del D.lgs 118/2011 al 31/12/2018 (euro)	Ente Gestore	Note
26976	TERRENI AGRICOLI	1.2.2.02.13.01.001	Indisponibile	183	6	10.560	PG	CITTA' DI CASTELLO		No	28/05/1980	TRASFERIMENTO A TITOLO GRATUITO	Valore catastale	4.875,00	4.875,00	AGENZIA FORESTALE REGIONALE	
26977	TERRENI AGRICOLI	1.2.2.02.13.01.001	Indisponibile	183	7	7.950	PG	CITTA' DI CASTELLO		No	28/05/1980	TRASFERIMENTO A TITOLO GRATUITO	Valore catastale	1.001,00	1.001,00	AGENZIA FORESTALE REGIONALE	
26978	TERRENI AGRICOLI	1.2.2.02.13.01.001	Indisponibile	183	8	47.700	PG	CITTA' DI CASTELLO		No	10/07/1975	TRASFERIMENTO A TITOLO GRATUITO	Valore catastale	7.606,63	7.606,63	AGENZIA FORESTALE REGIONALE	
26979	TERRENI AGRICOLI	1.2.2.02.13.01.001	Indisponibile	183	9	23.560	PG	CITTA' DI CASTELLO		No	28/05/1980	TRASFERIMENTO A TITOLO GRATUITO	Valore catastale	10.874,50	10.874,50	AGENZIA FORESTALE REGIONALE	
26980	TERRENI AGRICOLI	1.2.2.02.13.01.001	Indisponibile	183	10	3.030	PG	CITTA' DI CASTELLO		No	28/05/1980	TRASFERIMENTO A TITOLO GRATUITO	Valore catastale	1.399,13	1.399,13	AGENZIA FORESTALE REGIONALE	
26981	TERRENI AGRICOLI	1.2.2.02.13.01.001	Indisponibile	183	11	36.410	PG	CITTA' DI CASTELLO		No	28/05/1980	TRASFERIMENTO A TITOLO GRATUITO	Valore catastale	2.444,00	2.444,00	AGENZIA FORESTALE REGIONALE	
26982	TERRENI AGRICOLI	1.2.2.02.13.01.001	Indisponibile	183	12	5.590	PG	CITTA' DI CASTELLO		No	28/05/1980	TRASFERIMENTO A TITOLO GRATUITO	Valore catastale	2.580,50	2.580,50	AGENZIA FORESTALE REGIONALE	
26983	TERRENI AGRICOLI	1.2.2.02.13.01.001	Indisponibile	183	13	210	PG	CITTA' DI CASTELLO		No	28/05/1980	TRASFERIMENTO A TITOLO GRATUITO	Valore catastale	14,63	14,63	AGENZIA FORESTALE REGIONALE	
26984	TERRENI AGRICOLI	1.2.2.02.13.01.001	Indisponibile	183	14	7.030	PG	CITTA' DI CASTELLO		No	28/05/1980	TRASFERIMENTO A TITOLO GRATUITO	Valore catastale	885,63	885,63	AGENZIA FORESTALE REGIONALE	
26985	TERRENI AGRICOLI	1.2.2.02.13.01.001	Indisponibile	183	15	8.980	PG	CITTA' DI CASTELLO		No	28/05/1980	TRASFERIMENTO A TITOLO GRATUITO	Valore catastale	4.145,38	4.145,38	AGENZIA FORESTALE REGIONALE	
26986	TERRENI AGRICOLI	1.2.2.02.13.01.001	Indisponibile	183	16	3.920	PG	CITTA' DI CASTELLO		No	28/05/1980	TRASFERIMENTO A TITOLO GRATUITO	Valore catastale	1.808,63	1.808,63	AGENZIA FORESTALE REGIONALE	
26987	TERRENI AGRICOLI	1.2.2.02.13.01.001	Indisponibile	183	17	2.150	PG	CITTA' DI CASTELLO		No	28/05/1980	TRASFERIMENTO A TITOLO GRATUITO	Valore catastale	271,38	271,38	AGENZIA FORESTALE REGIONALE	
26988	TERRENI AGRICOLI	1.2.2.02.13.01.001	Indisponibile	183	18	13.250	PG	CITTA' DI CASTELLO		No	28/05/1980	TRASFERIMENTO A TITOLO GRATUITO	Valore catastale	4.447,63	4.447,63	AGENZIA FORESTALE REGIONALE	
26989	TERRENI AGRICOLI	1.2.2.02.13.01.001	Indisponibile	183	19	10.370	PG	CITTA' DI CASTELLO		No	28/05/1980	TRASFERIMENTO A TITOLO GRATUITO	Valore catastale	4.787,25	4.787,25	AGENZIA FORESTALE REGIONALE	
26990	TERRENI AGRICOLI	1.2.2.02.13.01.001	Indisponibile	183	20	410	PG	CITTA' DI CASTELLO		No	28/05/1980	TRASFERIMENTO A TITOLO GRATUITO	Valore catastale	45,50	45,50	AGENZIA FORESTALE REGIONALE	
26991	TERRENI AGRICOLI	1.2.2.02.13.01.001	Indisponibile	183	21	99.850	PG	CITTA' DI CASTELLO		No	28/05/1980	TRASFERIMENTO A TITOLO GRATUITO	Valore catastale	46.089,88	46.089,88	AGENZIA FORESTALE REGIONALE	
26992	TERRENI AGRICOLI	1.2.2.02.13.01.001	Indisponibile	183	22	2.020	PG	CITTA' DI CASTELLO		No	28/05/1980	TRASFERIMENTO A TITOLO GRATUITO	Valore catastale	134,88	134,88	AGENZIA FORESTALE REGIONALE	
26993	TERRENI AGRICOLI	1.2.2.02.13.01.001	Indisponibile	183	23	710	PG	CITTA' DI CASTELLO		No	28/05/1980	TRASFERIMENTO A TITOLO GRATUITO	Valore catastale	89,38	89,38	AGENZIA FORESTALE REGIONALE	
26994	TERRENI AGRICOLI	1.2.2.02.13.01.001	Indisponibile	183	24	4.170	PG	CITTA' DI CASTELLO		No	28/05/1980	TRASFERIMENTO A TITOLO GRATUITO	Valore catastale	524,88	524,88	AGENZIA FORESTALE REGIONALE	
26995	TERRENI AGRICOLI	1.2.2.02.13.01.001	Indisponibile	183	25	5.120	PG	CITTA' DI CASTELLO		No	28/05/1980	TRASFERIMENTO A TITOLO GRATUITO	Valore catastale	1.288,63	1.288,63	AGENZIA FORESTALE REGIONALE	

Numero Identificativo (da sistema informativo)	Classificazione secondo il piano dei conti dello Stato Patrimoniale in base al D.lgs.118/2011 (Descrizione)	Classificazione secondo il piano dei conti dello Stato Patrimoniale in base al D.lgs.118/2011 (Codice)	Classificazione ai sensi del codice civile (demaniale, disponibile, indisponibile)	Foglio	Particella	Superficie mq	Provincia	Comune	Località	Bene soggetto ad ammortamento	Data di acquisizione	Modalità di acquisizione	Criterio di valutazione secondo i principi del D.lgs 118/2011	Valore dell'immobile secondo i principi del D.lgs 118/2011 al 31/12/2019 (euro)	Valore dell'immobile secondo i principi del D.lgs 118/2011 al 31/12/2018 (euro)	Ente Gestore	Note
26996	TERRENI AGRICOLI	1.2.2.02.13.01.001	Indisponibile	183	26	6.390	PG	CITTA' DI CASTELLO		No	10/07/1975	TRASFERIMENTO A TITOLO GRATUITO	Valore catastale	429,00	429,00	AGENZIA FORESTALE REGIONALE	
26997	TERRENI AGRICOLI	1.2.2.02.13.01.001	Indisponibile	183	28	7.650	PG	CITTA' DI CASTELLO		No	28/05/1980	TRASFERIMENTO A TITOLO GRATUITO	Valore catastale	1.818,38	1.818,38	AGENZIA FORESTALE REGIONALE	
26998	TERRENI AGRICOLI	1.2.2.02.13.01.001	Indisponibile	183	29	8.920	PG	CITTA' DI CASTELLO		No	28/05/1980	TRASFERIMENTO A TITOLO GRATUITO	Valore catastale	599,63	599,63	AGENZIA FORESTALE REGIONALE	
26999	TERRENI AGRICOLI	1.2.2.02.13.01.001	Indisponibile	183	30	1.600	PG	CITTA' DI CASTELLO		No	28/05/1980	TRASFERIMENTO A TITOLO GRATUITO	Valore catastale	201,50	201,50	AGENZIA FORESTALE REGIONALE	
27000	TERRENI AGRICOLI	1.2.2.02.13.01.001	Indisponibile	183	31	2.390	PG	CITTA' DI CASTELLO		No	28/05/1980	TRASFERIMENTO A TITOLO GRATUITO	Valore catastale	601,25	601,25	AGENZIA FORESTALE REGIONALE	
27001	TERRENI AGRICOLI	1.2.2.02.13.01.001	Indisponibile	183	32	7.040	PG	CITTA' DI CASTELLO		No	28/05/1980	TRASFERIMENTO A TITOLO GRATUITO	Valore catastale	3.250,00	3.250,00	AGENZIA FORESTALE REGIONALE	
27002	TERRENI AGRICOLI	1.2.2.02.13.01.001	Indisponibile	183	33	1.240	PG	CITTA' DI CASTELLO		No	28/05/1980	TRASFERIMENTO A TITOLO GRATUITO	Valore catastale	416,00	416,00	AGENZIA FORESTALE REGIONALE	
27003	TERRENI AGRICOLI	1.2.2.02.13.01.001	Indisponibile	183	34	36.660	PG	CITTA' DI CASTELLO		No	28/05/1980	TRASFERIMENTO A TITOLO GRATUITO	Valore catastale	12.306,13	12.306,13	AGENZIA FORESTALE REGIONALE	
27004	TERRENI AGRICOLI	1.2.2.02.13.01.001	Indisponibile	183	35	28.850	PG	CITTA' DI CASTELLO		No	28/05/1980	TRASFERIMENTO A TITOLO GRATUITO	Valore catastale	13.316,88	13.316,88	AGENZIA FORESTALE REGIONALE	
27005	TERRENI AGRICOLI	1.2.2.02.13.01.001	Indisponibile	183	36	14.870	PG	CITTA' DI CASTELLO		No	10/07/1975	TRASFERIMENTO A TITOLO GRATUITO	Valore catastale	6.864,00	6.864,00	AGENZIA FORESTALE REGIONALE	
27006	TERRENI AGRICOLI	1.2.2.02.13.01.001	Indisponibile	183	37	580	PG	CITTA' DI CASTELLO		No	28/05/1980	TRASFERIMENTO A TITOLO GRATUITO	Valore catastale	63,38	63,38	AGENZIA FORESTALE REGIONALE	
27007	TERRENI AGRICOLI	1.2.2.02.13.01.001	Indisponibile	183	38	280	PG	CITTA' DI CASTELLO		No	28/05/1980	TRASFERIMENTO A TITOLO GRATUITO	Valore catastale	19,50	19,50	AGENZIA FORESTALE REGIONALE	
27008	TERRENI AGRICOLI	1.2.2.02.13.01.001	Indisponibile	183	39	2.930	PG	CITTA' DI CASTELLO		No	28/05/1980	TRASFERIMENTO A TITOLO GRATUITO	Valore catastale	518,38	518,38	AGENZIA FORESTALE REGIONALE	
27009	TERRENI AGRICOLI	1.2.2.02.13.01.001	Indisponibile	183	41	560	PG	CITTA' DI CASTELLO		No	28/05/1980	TRASFERIMENTO A TITOLO GRATUITO	Valore catastale	186,88	186,88	AGENZIA FORESTALE REGIONALE	
27010	TERRENI AGRICOLI	1.2.2.02.13.01.001	Indisponibile	183	42	1.120	PG	CITTA' DI CASTELLO		No	28/05/1980	TRASFERIMENTO A TITOLO GRATUITO	Valore catastale	375,38	375,38	AGENZIA FORESTALE REGIONALE	Variatione registrata anno 2018
27011	TERRENI AGRICOLI	1.2.2.02.13.01.001	Indisponibile	183	44	7.770	PG	CITTA' DI CASTELLO		No	28/05/1980	TRASFERIMENTO A TITOLO GRATUITO	Valore catastale	130,00	130,00	AGENZIA FORESTALE REGIONALE	
27012	TERRENI AGRICOLI	1.2.2.02.13.01.001	Indisponibile	183	45	460	PG	CITTA' DI CASTELLO		No	10/07/1975	TRASFERIMENTO A TITOLO GRATUITO	Valore catastale	212,88	212,88	AGENZIA FORESTALE REGIONALE	
27013	TERRENI AGRICOLI	1.2.2.02.13.01.001	Indisponibile	183	46	5.590	PG	CITTA' DI CASTELLO		No	10/07/1975	TRASFERIMENTO A TITOLO GRATUITO	Valore catastale	94,25	94,25	AGENZIA FORESTALE REGIONALE	
27014	TERRENI AGRICOLI	1.2.2.02.13.01.001	Indisponibile	183	47	103.180	PG	CITTA' DI CASTELLO		No	28/05/1980	TRASFERIMENTO A TITOLO GRATUITO	Valore catastale	11.256,38	11.256,38	AGENZIA FORESTALE REGIONALE	
27015	TERRENI AGRICOLI	1.2.2.02.13.01.001	Indisponibile	183	48	15.420	PG	CITTA' DI CASTELLO		No	28/05/1980	TRASFERIMENTO A TITOLO GRATUITO	Valore catastale	4.738,50	4.738,50	AGENZIA FORESTALE REGIONALE	

Numero Identificativo (da sistema informativo)	Classificazione secondo il piano dei conti dello Stato Patrimoniale in base al D.lgs.118/2011 (Descrizione)	Classificazione secondo il piano dei conti dello Stato Patrimoniale in base al D.lgs.118/2011 (Codice)	Classificazione ai sensi del codice civile (demaniale, disponibile, indisponibile)	Foglio	Particella	Superficie mq	Provincia	Comune	Località	Bene soggetto ad ammortamento	Data di acquisizione	Modalità di acquisizione	Criterio di valutazione secondo i principi del D.lgs 118/2011	Valore dell'immobile secondo i principi del D.lgs 118/2011 al 31/12/2019 (euro)	Valore dell'immobile secondo i principi del D.lgs 118/2011 al 31/12/2018 (euro)	Ente Gestore	Note
27016	TERRENI AGRICOLI	1.2.2.02.13.01.001	Indisponibile	183	49	14.520	PG	CITTA' DI CASTELLO		No	28/05/1980	TRASFERIMENTO A TITOLO GRATUITO	Valore catastale	6.701,50	6.701,50	AGENZIA FORESTALE REGIONALE	
27017	TERRENI AGRICOLI	1.2.2.02.13.01.001	Indisponibile	183	50	430	PG	CITTA' DI CASTELLO		No	28/05/1980	TRASFERIMENTO A TITOLO GRATUITO	Valore catastale	108,88	108,88	AGENZIA FORESTALE REGIONALE	
27018	TERRENI AGRICOLI	1.2.2.02.13.01.001	Indisponibile	183	51	7.680	PG	CITTA' DI CASTELLO		No	28/05/1980	TRASFERIMENTO A TITOLO GRATUITO	Valore catastale	3.545,75	3.545,75	AGENZIA FORESTALE REGIONALE	
27019	TERRENI AGRICOLI	1.2.2.02.13.01.001	Indisponibile	183	52	103.480	PG	CITTA' DI CASTELLO		No	10/07/1975	TRASFERIMENTO A TITOLO GRATUITO	Valore catastale	6.946,88	6.946,88	AGENZIA FORESTALE REGIONALE	
27020	TERRENI AGRICOLI	1.2.2.02.13.01.001	Indisponibile	183	53	15.290	PG	CITTA' DI CASTELLO		No	10/07/1975	TRASFERIMENTO A TITOLO GRATUITO	Valore catastale	641,88	641,88	AGENZIA FORESTALE REGIONALE	
27021	TERRENI AGRICOLI	1.2.2.02.13.01.001	Indisponibile	183	54	6.470	PG	CITTA' DI CASTELLO		No	10/07/1975	TRASFERIMENTO A TITOLO GRATUITO	Valore catastale	433,88	433,88	AGENZIA FORESTALE REGIONALE	
27022	TERRENI AGRICOLI	1.2.2.02.13.01.001	Indisponibile	183	55	19.070	PG	CITTA' DI CASTELLO		No	10/07/1975	TRASFERIMENTO A TITOLO GRATUITO	Valore catastale	320,13	320,13	AGENZIA FORESTALE REGIONALE	
27023	TERRENI AGRICOLI	1.2.2.02.13.01.001	Indisponibile	184	44	380	PG	CITTA' DI CASTELLO		No	28/05/1980	TRASFERIMENTO A TITOLO GRATUITO	Valore catastale	16,25	16,25	AGENZIA FORESTALE REGIONALE	
27024	TERRENI AGRICOLI	1.2.2.02.13.01.001	Indisponibile	184	46	730	PG	CITTA' DI CASTELLO		No	28/05/1980	TRASFERIMENTO A TITOLO GRATUITO	Valore catastale	66,63	66,63	AGENZIA FORESTALE REGIONALE	
27025	TERRENI AGRICOLI	1.2.2.02.13.01.001	Indisponibile	184	53	4.880	PG	CITTA' DI CASTELLO		No	28/05/1980	TRASFERIMENTO A TITOLO GRATUITO	Valore catastale	453,38	453,38	AGENZIA FORESTALE REGIONALE	
27026	TERRENI AGRICOLI	1.2.2.02.13.01.001	Indisponibile	184	54	12.070	PG	CITTA' DI CASTELLO		No	28/05/1980	TRASFERIMENTO A TITOLO GRATUITO	Valore catastale	2.432,63	2.432,63	AGENZIA FORESTALE REGIONALE	
27027	TERRENI AGRICOLI	1.2.2.02.13.01.001	Indisponibile	184	55	4.880	PG	CITTA' DI CASTELLO		No	28/05/1980	TRASFERIMENTO A TITOLO GRATUITO	Valore catastale	533,00	533,00	AGENZIA FORESTALE REGIONALE	
27028	TERRENI AGRICOLI	1.2.2.02.13.01.001	Indisponibile	184	56	9.090	PG	CITTA' DI CASTELLO		No	28/05/1980	TRASFERIMENTO A TITOLO GRATUITO	Valore catastale	4.195,75	4.195,75	AGENZIA FORESTALE REGIONALE	
27029	TERRENI AGRICOLI	1.2.2.02.13.01.001	Indisponibile	184	59	250	PG	CITTA' DI CASTELLO		No	28/05/1980	TRASFERIMENTO A TITOLO GRATUITO	Valore catastale	53,63	53,63	AGENZIA FORESTALE REGIONALE	
27030	TERRENI AGRICOLI	1.2.2.02.13.01.001	Indisponibile	184	60	15.540	PG	CITTA' DI CASTELLO		No	28/05/1980	TRASFERIMENTO A TITOLO GRATUITO	Valore catastale	1.956,50	1.956,50	AGENZIA FORESTALE REGIONALE	
27031	TERRENI AGRICOLI	1.2.2.02.13.01.001	Indisponibile	184	61	4.910	PG	CITTA' DI CASTELLO		No	28/05/1980	TRASFERIMENTO A TITOLO GRATUITO	Valore catastale	247,00	247,00	AGENZIA FORESTALE REGIONALE	
27032	TERRENI AGRICOLI	1.2.2.02.13.01.001	Indisponibile	184	62	4.810	PG	CITTA' DI CASTELLO		No	28/05/1980	TRASFERIMENTO A TITOLO GRATUITO	Valore catastale	2.219,75	2.219,75	AGENZIA FORESTALE REGIONALE	
27033	TERRENI AGRICOLI	1.2.2.02.13.01.001	Indisponibile	184	64	4.460	PG	CITTA' DI CASTELLO		No	28/05/1980	TRASFERIMENTO A TITOLO GRATUITO	Valore catastale	485,88	485,88	AGENZIA FORESTALE REGIONALE	
27034	TERRENI AGRICOLI	1.2.2.02.13.01.001	Indisponibile	184	65	8.350	PG	CITTA' DI CASTELLO		No	28/05/1980	TRASFERIMENTO A TITOLO GRATUITO	Valore catastale	2.102,75	2.102,75	AGENZIA FORESTALE REGIONALE	
27035	TERRENI AGRICOLI	1.2.2.02.13.01.001	Indisponibile	184	66	4.840	PG	CITTA' DI CASTELLO		No	28/05/1980	TRASFERIMENTO A TITOLO GRATUITO	Valore catastale	325,00	325,00	AGENZIA FORESTALE REGIONALE	

Numero Identificativo (da sistema informativo)	Classificazione secondo il piano dei conti dello Stato Patrimoniale in base al D.lgs.118/2011 (Descrizione)	Classificazione secondo il piano dei conti dello Stato Patrimoniale in base al D.lgs.118/2011 (Codice)	Classificazione ai sensi del codice civile (demaniale, disponibile, indisponibile)	Foglio	Particella	Superficie mq	Provincia	Comune	Località	Bene soggetto ad ammortamento	Data di acquisizione	Modalità di acquisizione	Criterio di valutazione secondo i principi del D.lgs 118/2011	Valore dell'immobile secondo i principi del D.lgs 118/2011 al 31/12/2019 (euro)	Valore dell'immobile secondo i principi del D.lgs 118/2011 al 31/12/2018 (euro)	Ente Gestore	Note
27036	TERRENI AGRICOLI	1.2.2.02.13.01.001	Indisponibile	184	68	40.050	PG	CITTA' DI CASTELLO		No	10/07/1975	TRASFERIMENTO A TITOLO GRATUITO	Valore catastale	2.689,38	2.689,38	AGENZIA FORESTALE REGIONALE	
27037	TERRENI AGRICOLI	1.2.2.02.13.01.001	Indisponibile	184	70	7.660	PG	CITTA' DI CASTELLO		No	28/05/1980	TRASFERIMENTO A TITOLO GRATUITO	Valore catastale	643,50	643,50	AGENZIA FORESTALE REGIONALE	
27038	TERRENI AGRICOLI	1.2.2.02.13.01.001	Indisponibile	184	71	1.110	PG	CITTA' DI CASTELLO		No	28/05/1980	TRASFERIMENTO A TITOLO GRATUITO	Valore catastale	121,88	121,88	AGENZIA FORESTALE REGIONALE	
27039	TERRENI AGRICOLI	1.2.2.02.13.01.001	Indisponibile	184	72	4.020	PG	CITTA' DI CASTELLO		No	28/05/1980	TRASFERIMENTO A TITOLO GRATUITO	Valore catastale	269,75	269,75	AGENZIA FORESTALE REGIONALE	
27040	TERRENI AGRICOLI	1.2.2.02.13.01.001	Indisponibile	184	76	5.920	PG	CITTA' DI CASTELLO		No	10/07/1975	TRASFERIMENTO A TITOLO GRATUITO	Valore catastale	546,00	546,00	AGENZIA FORESTALE REGIONALE	
27041	TERRENI AGRICOLI	1.2.2.02.13.01.001	Indisponibile	184	80	49.260	PG	CITTA' DI CASTELLO		No	10/07/1975	TRASFERIMENTO A TITOLO GRATUITO	Valore catastale	4.134,00	4.134,00	AGENZIA FORESTALE REGIONALE	
27042	TERRENI AGRICOLI	1.2.2.02.13.01.001	Indisponibile	184	81	3.200	PG	CITTA' DI CASTELLO		No	10/07/1975	TRASFERIMENTO A TITOLO GRATUITO	Valore catastale	268,13	268,13	AGENZIA FORESTALE REGIONALE	
27043	TERRENI AGRICOLI	1.2.2.02.13.01.001	Indisponibile	184	82	620	PG	CITTA' DI CASTELLO		No	10/07/1975	TRASFERIMENTO A TITOLO GRATUITO	Valore catastale	286,00	286,00	AGENZIA FORESTALE REGIONALE	
27044	TERRENI AGRICOLI	1.2.2.02.13.01.001	Indisponibile	184	83	10.740	PG	CITTA' DI CASTELLO		No	10/07/1975	TRASFERIMENTO A TITOLO GRATUITO	Valore catastale	1.171,63	1.171,63	AGENZIA FORESTALE REGIONALE	
27045	TERRENI AGRICOLI	1.2.2.02.13.01.001	Indisponibile	184	84	870	PG	CITTA' DI CASTELLO		No	10/07/1975	TRASFERIMENTO A TITOLO GRATUITO	Valore catastale	14,63	14,63	AGENZIA FORESTALE REGIONALE	
27046	TERRENI AGRICOLI	1.2.2.02.13.01.001	Indisponibile	184	85	2.540	PG	CITTA' DI CASTELLO		No	10/07/1975	TRASFERIMENTO A TITOLO GRATUITO	Valore catastale	212,88	212,88	AGENZIA FORESTALE REGIONALE	
27047	TERRENI AGRICOLI	1.2.2.02.13.01.001	Indisponibile	184	86	9.040	PG	CITTA' DI CASTELLO		No	28/05/1980	TRASFERIMENTO A TITOLO GRATUITO	Valore catastale	1.014,00	1.014,00	AGENZIA FORESTALE REGIONALE	
27048	TERRENI AGRICOLI	1.2.2.02.13.01.001	Indisponibile	184	87	9.870	PG	CITTA' DI CASTELLO		No	28/05/1980	TRASFERIMENTO A TITOLO GRATUITO	Valore catastale	4.556,50	4.556,50	AGENZIA FORESTALE REGIONALE	
27049	TERRENI AGRICOLI	1.2.2.02.13.01.001	Indisponibile	184	88	70.970	PG	CITTA' DI CASTELLO		No	10/07/1975	TRASFERIMENTO A TITOLO GRATUITO	Valore catastale	7.743,13	7.743,13	AGENZIA FORESTALE REGIONALE	
27050	TERRENI AGRICOLI	1.2.2.02.13.01.001	Indisponibile	184	89	6.100	PG	CITTA' DI CASTELLO		No	10/07/1975	TRASFERIMENTO A TITOLO GRATUITO	Valore catastale	2.816,13	2.816,13	AGENZIA FORESTALE REGIONALE	
27051	TERRENI AGRICOLI	1.2.2.02.13.01.001	Indisponibile	184	90	1.290	PG	CITTA' DI CASTELLO		No	10/07/1975	TRASFERIMENTO A TITOLO GRATUITO	Valore catastale	108,88	108,88	AGENZIA FORESTALE REGIONALE	
27052	TERRENI AGRICOLI	1.2.2.02.13.01.001	Indisponibile	184	91	54.300	PG	CITTA' DI CASTELLO		No	28/05/1980	TRASFERIMENTO A TITOLO GRATUITO	Valore catastale	5.924,75	5.924,75	AGENZIA FORESTALE REGIONALE	
27053	TERRENI AGRICOLI	1.2.2.02.13.01.001	Indisponibile	184	92	11.910	PG	CITTA' DI CASTELLO		No	28/05/1980	TRASFERIMENTO A TITOLO GRATUITO	Valore catastale	5.497,38	5.497,38	AGENZIA FORESTALE REGIONALE	
27054	TERRENI AGRICOLI	1.2.2.02.13.01.001	Indisponibile	185	26	2.050	PG	CITTA' DI CASTELLO		No	10/07/1975	TRASFERIMENTO A TITOLO GRATUITO	Valore catastale	188,50	188,50	AGENZIA FORESTALE REGIONALE	
27055	TERRENI AGRICOLI	1.2.2.02.13.01.001	Indisponibile	185	27	24.740	PG	CITTA' DI CASTELLO		No	10/07/1975	TRASFERIMENTO A TITOLO GRATUITO	Valore catastale	1.735,50	1.735,50	AGENZIA FORESTALE REGIONALE	

Numero Identificativo (da sistema informativo)	Classificazione secondo il piano dei conti dello Stato Patrimoniale in base al D.lgs.118/2011 (Descrizione)	Classificazione secondo il piano dei conti dello Stato Patrimoniale in base al D.lgs.118/2011 (Codice)	Classificazione ai sensi del codice civile (demaniale, disponibile, indisponibile)	Foglio	Particella	Superficie mq	Provincia	Comune	Località	Bene soggetto ad ammortamento	Data di acquisizione	Modalità di acquisizione	Criterio di valutazione secondo i principi del D.lgs 118/2011	Valore dell'immobile secondo i principi del D.lgs 118/2011 al 31/12/2019 (euro)	Valore dell'immobile secondo i principi del D.lgs 118/2011 al 31/12/2018 (euro)	Ente Gestore	Note
27056	TERRENI AGRICOLI	1.2.2.02.13.01.001	Indisponibile	185	28	2.070	PG	CITTA' DI CASTELLO		No	10/07/1975	TRASFERIMENTO A TITOLO GRATUITO	Valore catastale	173,88	173,88	AGENZIA FORESTALE REGIONALE	Variazione registrata anno 2018
27057	TERRENI AGRICOLI	1.2.2.02.13.01.001	Indisponibile	185	29	41.000	PG	CITTA' DI CASTELLO		No	10/07/1975	TRASFERIMENTO A TITOLO GRATUITO	Valore catastale	13.763,75	13.763,75	AGENZIA FORESTALE REGIONALE	
27058	TERRENI AGRICOLI	1.2.2.02.13.01.001	Indisponibile	185	30	250	PG	CITTA' DI CASTELLO		No	10/07/1975	TRASFERIMENTO A TITOLO GRATUITO	Valore catastale	9,75	9,75	AGENZIA FORESTALE REGIONALE	
27059	TERRENI AGRICOLI	1.2.2.02.13.01.001	Indisponibile	185	31	2.930	PG	CITTA' DI CASTELLO		No	10/07/1975	TRASFERIMENTO A TITOLO GRATUITO	Valore catastale	196,63	196,63	AGENZIA FORESTALE REGIONALE	
27060	TERRENI AGRICOLI	1.2.2.02.13.01.001	Indisponibile	185	32	4.520	PG	CITTA' DI CASTELLO		No	10/07/1975	TRASFERIMENTO A TITOLO GRATUITO	Valore catastale	2.086,50	2.086,50	AGENZIA FORESTALE REGIONALE	
27061	TERRENI AGRICOLI	1.2.2.02.13.01.001	Indisponibile	185	53	240	PG	CITTA' DI CASTELLO		No	10/07/1975	TRASFERIMENTO A TITOLO GRATUITO	Valore catastale	11,38	11,38	AGENZIA FORESTALE REGIONALE	
27062	TERRENI AGRICOLI	1.2.2.02.13.01.001	Indisponibile	185	54	1.370	PG	CITTA' DI CASTELLO		No	10/07/1975	TRASFERIMENTO A TITOLO GRATUITO	Valore catastale	56,88	56,88	AGENZIA FORESTALE REGIONALE	
27063	TERRENI AGRICOLI	1.2.2.02.13.01.001	Indisponibile	185	55	110	PG	CITTA' DI CASTELLO		No	10/07/1975	TRASFERIMENTO A TITOLO GRATUITO	Valore catastale	9,75	9,75	AGENZIA FORESTALE REGIONALE	
27064	TERRENI AGRICOLI	1.2.2.02.13.01.001	Indisponibile	185	76	11.550	PG	CITTA' DI CASTELLO		No	10/07/1975	TRASFERIMENTO A TITOLO GRATUITO	Valore catastale	775,13	775,13	AGENZIA FORESTALE REGIONALE	
27065	TERRENI AGRICOLI	1.2.2.02.13.01.001	Indisponibile	185	78	13.450	PG	CITTA' DI CASTELLO		No	28/05/1980	TRASFERIMENTO A TITOLO GRATUITO	Valore catastale	1.139,13	1.139,13	AGENZIA FORESTALE REGIONALE	
27066	TERRENI AGRICOLI	1.2.2.02.13.01.001	Indisponibile	185	79	5.470	PG	CITTA' DI CASTELLO		No	28/05/1980	TRASFERIMENTO A TITOLO GRATUITO	Valore catastale	505,38	505,38	AGENZIA FORESTALE REGIONALE	
27067	TERRENI AGRICOLI	1.2.2.02.13.01.001	Indisponibile	185	83	470	PG	CITTA' DI CASTELLO		No	28/05/1980	TRASFERIMENTO A TITOLO GRATUITO	Valore catastale	30,88	30,88	AGENZIA FORESTALE REGIONALE	
27068	TERRENI AGRICOLI	1.2.2.02.13.01.001	Indisponibile	185	84	2.370	PG	CITTA' DI CASTELLO		No	28/05/1980	TRASFERIMENTO A TITOLO GRATUITO	Valore catastale	796,25	796,25	AGENZIA FORESTALE REGIONALE	
27069	TERRENI AGRICOLI	1.2.2.02.13.01.001	Indisponibile	185	87	96.630	PG	CITTA' DI CASTELLO		No	10/07/1975	TRASFERIMENTO A TITOLO GRATUITO	Valore catastale	8.921,25	8.921,25	AGENZIA FORESTALE REGIONALE	
27070	TERRENI AGRICOLI	1.2.2.02.13.01.001	Indisponibile	185	88	2.990	PG	CITTA' DI CASTELLO		No	10/07/1975	TRASFERIMENTO A TITOLO GRATUITO	Valore catastale	1.004,25	1.004,25	AGENZIA FORESTALE REGIONALE	
27071	TERRENI AGRICOLI	1.2.2.02.13.01.001	Indisponibile	185	90	3.120	PG	CITTA' DI CASTELLO		No	28/05/1980	TRASFERIMENTO A TITOLO GRATUITO	Valore catastale	1.048,13	1.048,13	AGENZIA FORESTALE REGIONALE	
27072	TERRENI AGRICOLI	1.2.2.02.13.01.001	Indisponibile	185	91	32.280	PG	CITTA' DI CASTELLO		No	28/05/1980	TRASFERIMENTO A TITOLO GRATUITO	Valore catastale	10.835,50	10.835,50	AGENZIA FORESTALE REGIONALE	
27073	TERRENI AGRICOLI	1.2.2.02.13.01.001	Indisponibile	185	92	2.590	PG	CITTA' DI CASTELLO		No	28/05/1980	TRASFERIMENTO A TITOLO GRATUITO	Valore catastale	869,38	869,38	AGENZIA FORESTALE REGIONALE	
27074	TERRENI AGRICOLI	1.2.2.02.13.01.001	Indisponibile	185	93	19.670	PG	CITTA' DI CASTELLO		No	28/05/1980	TRASFERIMENTO A TITOLO GRATUITO	Valore catastale	1.321,13	1.321,13	AGENZIA FORESTALE REGIONALE	
27075	TERRENI AGRICOLI	1.2.2.02.13.01.001	Indisponibile	185	94	6.480	PG	CITTA' DI CASTELLO		No	28/05/1980	TRASFERIMENTO A TITOLO GRATUITO	Valore catastale	2.175,88	2.175,88	AGENZIA FORESTALE REGIONALE	

Numero Identificativo (da sistema informativo)	Classificazione secondo il piano dei conti dello Stato Patrimoniale in base al D.lgs.118/2011 (Descrizione)	Classificazione secondo il piano dei conti dello Stato Patrimoniale in base al D.lgs.118/2011 (Codice)	Classificazione ai sensi del codice civile (demaniale, disponibile, indisponibile)	Foglio	Particella	Superficie mq	Provincia	Comune	Località	Bene soggetto ad ammortamento	Data di acquisizione	Modalità di acquisizione	Criterio di valutazione secondo i principi del D.lgs 118/2011	Valore dell'immobile secondo i principi del D.lgs 118/2011 al 31/12/2019 (euro)	Valore dell'immobile secondo i principi del D.lgs 118/2011 al 31/12/2018 (euro)	Ente Gestore	Note
27076	TERRENI AGRICOLI	1.2.2.02.13.01.001	Indisponibile	185	95	1.170	PG	CITTA' DI CASTELLO		No	28/05/1980	TRASFERIMENTO A TITOLO GRATUITO	Valore catastale	227,50	227,50	AGENZIA FORESTALE REGIONALE	
27078	TERRENI AGRICOLI	1.2.2.02.13.01.001	Indisponibile	185	97	58.620	PG	CITTA' DI CASTELLO		No	28/05/1980	TRASFERIMENTO A TITOLO GRATUITO	Valore catastale	3.935,75	3.935,75	AGENZIA FORESTALE REGIONALE	
27079	TERRENI AGRICOLI	1.2.2.02.13.01.001	Indisponibile	185	98	2.460	PG	CITTA' DI CASTELLO		No	28/05/1980	TRASFERIMENTO A TITOLO GRATUITO	Valore catastale	825,50	825,50	AGENZIA FORESTALE REGIONALE	
27080	TERRENI AGRICOLI	1.2.2.02.13.01.001	Indisponibile	185	99	3.320	PG	CITTA' DI CASTELLO		No	28/05/1980	TRASFERIMENTO A TITOLO GRATUITO	Valore catastale	1.532,38	1.532,38	AGENZIA FORESTALE REGIONALE	
27081	TERRENI AGRICOLI	1.2.2.02.13.01.001	Indisponibile	185	100	4.890	PG	CITTA' DI CASTELLO		No	28/05/1980	TRASFERIMENTO A TITOLO GRATUITO	Valore catastale	1.641,25	1.641,25	AGENZIA FORESTALE REGIONALE	
27082	TERRENI AGRICOLI	1.2.2.02.13.01.001	Indisponibile	185	101	7.700	PG	CITTA' DI CASTELLO		No	28/05/1980	TRASFERIMENTO A TITOLO GRATUITO	Valore catastale	2.585,38	2.585,38	AGENZIA FORESTALE REGIONALE	
27083	TERRENI AGRICOLI	1.2.2.02.13.01.001	Indisponibile	185	102	16.260	PG	CITTA' DI CASTELLO		No	28/05/1980	TRASFERIMENTO A TITOLO GRATUITO	Valore catastale	1.092,00	1.092,00	AGENZIA FORESTALE REGIONALE	
27084	TERRENI AGRICOLI	1.2.2.02.13.01.001	Indisponibile	185	103	8.570	PG	CITTA' DI CASTELLO		No	28/05/1980	TRASFERIMENTO A TITOLO GRATUITO	Valore catastale	741,00	741,00	AGENZIA FORESTALE REGIONALE	
27085	TERRENI AGRICOLI	1.2.2.02.13.01.001	Indisponibile	185	104	2.830	PG	CITTA' DI CASTELLO		No	28/05/1980	TRASFERIMENTO A TITOLO GRATUITO	Valore catastale	237,25	237,25	AGENZIA FORESTALE REGIONALE	
27086	TERRENI AGRICOLI	1.2.2.02.13.01.001	Indisponibile	185	105	10.640	PG	CITTA' DI CASTELLO		No	28/05/1980	TRASFERIMENTO A TITOLO GRATUITO	Valore catastale	924,63	924,63	AGENZIA FORESTALE REGIONALE	
27087	TERRENI AGRICOLI	1.2.2.02.13.01.001	Indisponibile	185	106	18.950	PG	CITTA' DI CASTELLO		No	28/05/1980	TRASFERIMENTO A TITOLO GRATUITO	Valore catastale	8.747,38	8.747,38	AGENZIA FORESTALE REGIONALE	
27088	TERRENI AGRICOLI	1.2.2.02.13.01.001	Indisponibile	185	107	7.580	PG	CITTA' DI CASTELLO		No	28/05/1980	TRASFERIMENTO A TITOLO GRATUITO	Valore catastale	2.544,75	2.544,75	AGENZIA FORESTALE REGIONALE	
27089	TERRENI AGRICOLI	1.2.2.02.13.01.001	Indisponibile	185	108	590	PG	CITTA' DI CASTELLO		No	28/05/1980	TRASFERIMENTO A TITOLO GRATUITO	Valore catastale	273,00	273,00	AGENZIA FORESTALE REGIONALE	
27090	TERRENI AGRICOLI	1.2.2.02.13.01.001	Indisponibile	185	111	1.160	PG	CITTA' DI CASTELLO		No	28/05/1980	TRASFERIMENTO A TITOLO GRATUITO	Valore catastale	107,25	107,25	AGENZIA FORESTALE REGIONALE	
27091	TERRENI AGRICOLI	1.2.2.02.13.01.001	Indisponibile	185	112	140.310	PG	CITTA' DI CASTELLO		No	28/05/1980	TRASFERIMENTO A TITOLO GRATUITO	Valore catastale	5.887,38	5.887,38	AGENZIA FORESTALE REGIONALE	
27092	TERRENI AGRICOLI	1.2.2.02.13.01.001	Indisponibile	185	113	3.130	PG	CITTA' DI CASTELLO		No	28/05/1980	TRASFERIMENTO A TITOLO GRATUITO	Valore catastale	1.444,63	1.444,63	AGENZIA FORESTALE REGIONALE	
27093	TERRENI AGRICOLI	1.2.2.02.13.01.001	Indisponibile	185	114	27.750	PG	CITTA' DI CASTELLO		No	28/05/1980	TRASFERIMENTO A TITOLO GRATUITO	Valore catastale	2.328,63	2.328,63	AGENZIA FORESTALE REGIONALE	
27094	TERRENI AGRICOLI	1.2.2.02.13.01.001	Indisponibile	185	115	360	PG	CITTA' DI CASTELLO		No	28/05/1980	TRASFERIMENTO A TITOLO GRATUITO	Valore catastale	14,63	14,63	AGENZIA FORESTALE REGIONALE	
27095	TERRENI AGRICOLI	1.2.2.02.13.01.001	Indisponibile	185	116	800	PG	CITTA' DI CASTELLO		No	28/05/1980	TRASFERIMENTO A TITOLO GRATUITO	Valore catastale	73,13	73,13	AGENZIA FORESTALE REGIONALE	Variazione registrata anno 2018
27096	TERRENI AGRICOLI	1.2.2.02.13.01.001	Indisponibile	185	117	9.720	PG	CITTA' DI CASTELLO		No	28/05/1980	TRASFERIMENTO A TITOLO GRATUITO	Valore catastale	3.263,00	3.263,00	AGENZIA FORESTALE REGIONALE	

Numero Identificativo (da sistema informativo)	Classificazione secondo il piano dei conti dello Stato Patrimoniale in base al D.lgs.118/2011 (Descrizione)	Classificazione secondo il piano dei conti dello Stato Patrimoniale in base al D.lgs.118/2011 (Codice)	Classificazione ai sensi del codice civile (demaniale, disponibile, indisponibile)	Foglio	Particella	Superficie mq	Provincia	Comune	Località	Bene soggetto ad ammortamento	Data di acquisizione	Modalità di acquisizione	Criterio di valutazione secondo i principi del D.lgs 118/2011	Valore dell'immobile secondo i principi del D.lgs 118/2011 al 31/12/2019 (euro)	Valore dell'immobile secondo i principi del D.lgs 118/2011 al 31/12/2018 (euro)	Ente Gestore	Note
27097	TERRENI AGRICOLI	1.2.2.02.13.01.001	Indisponibile	185	118	99.520	PG	CITTA' DI CASTELLO		No	28/05/1980	TRASFERIMENTO A TITOLO GRATUITO	Valore catastale	8.352,50	8.352,50	AGENZIA FORESTALE REGIONALE	
27098	TERRENI AGRICOLI	1.2.2.02.13.01.001	Indisponibile	185	119	1.620	PG	CITTA' DI CASTELLO		No	28/05/1980	TRASFERIMENTO A TITOLO GRATUITO	Valore catastale	136,50	136,50	AGENZIA FORESTALE REGIONALE	
27099	TERRENI AGRICOLI	1.2.2.02.13.01.001	Indisponibile	185	120	7.270	PG	CITTA' DI CASTELLO		No	28/05/1980	TRASFERIMENTO A TITOLO GRATUITO	Valore catastale	1.525,88	1.525,88	AGENZIA FORESTALE REGIONALE	
27100	TERRENI AGRICOLI	1.2.2.02.13.01.001	Indisponibile	185	121	8.930	PG	CITTA' DI CASTELLO		No	28/05/1980	TRASFERIMENTO A TITOLO GRATUITO	Valore catastale	749,13	749,13	AGENZIA FORESTALE REGIONALE	
27101	TERRENI AGRICOLI	1.2.2.02.13.01.001	Indisponibile	185	125	1.770	PG	CITTA' DI CASTELLO		No	28/05/1980	TRASFERIMENTO A TITOLO GRATUITO	Valore catastale	817,38	817,38	AGENZIA FORESTALE REGIONALE	
27102	TERRENI AGRICOLI	1.2.2.02.13.01.001	Indisponibile	185	126	4.950	PG	CITTA' DI CASTELLO		No	28/05/1980	TRASFERIMENTO A TITOLO GRATUITO	Valore catastale	1.662,38	1.662,38	AGENZIA FORESTALE REGIONALE	
27103	TERRENI AGRICOLI	1.2.2.02.13.01.001	Indisponibile	185	127	3.610	PG	CITTA' DI CASTELLO		No	28/05/1980	TRASFERIMENTO A TITOLO GRATUITO	Valore catastale	757,25	757,25	AGENZIA FORESTALE REGIONALE	
27104	TERRENI AGRICOLI	1.2.2.02.13.01.001	Indisponibile	185	129	17.190	PG	CITTA' DI CASTELLO		No	28/05/1980	TRASFERIMENTO A TITOLO GRATUITO	Valore catastale	7.934,88	7.934,88	AGENZIA FORESTALE REGIONALE	
27105	TERRENI AGRICOLI	1.2.2.02.13.01.001	Indisponibile	191	12	48.390	PG	CITTA' DI CASTELLO		No	10/07/1975	TRASFERIMENTO A TITOLO GRATUITO	Valore catastale	4.060,88	4.060,88	AGENZIA FORESTALE REGIONALE	
27106	TERRENI AGRICOLI	1.2.2.02.13.01.001	Indisponibile	191	51	9.180	PG	CITTA' DI CASTELLO		No	10/07/1975	TRASFERIMENTO A TITOLO GRATUITO	Valore catastale	770,25	770,25	AGENZIA FORESTALE REGIONALE	
27107	TERRENI AGRICOLI	1.2.2.02.13.01.001	Indisponibile	191	53	33.110	PG	CITTA' DI CASTELLO		No	10/07/1975	TRASFERIMENTO A TITOLO GRATUITO	Valore catastale	2.778,75	2.778,75	AGENZIA FORESTALE REGIONALE	
27108	TERRENI AGRICOLI	1.2.2.02.13.01.001	Indisponibile	191	60	5.220	PG	CITTA' DI CASTELLO		No	10/07/1975	TRASFERIMENTO A TITOLO GRATUITO	Valore catastale	1.751,75	1.751,75	AGENZIA FORESTALE REGIONALE	
27109	TERRENI AGRICOLI	1.2.2.02.13.01.001	Indisponibile	191	61	107.790	PG	CITTA' DI CASTELLO		No	10/07/1975	TRASFERIMENTO A TITOLO GRATUITO	Valore catastale	7.237,75	7.237,75	AGENZIA FORESTALE REGIONALE	
27110	TERRENI AGRICOLI	1.2.2.02.13.01.001	Indisponibile	191	62	36.680	PG	CITTA' DI CASTELLO		No	10/07/1975	TRASFERIMENTO A TITOLO GRATUITO	Valore catastale	2.461,88	2.461,88	AGENZIA FORESTALE REGIONALE	
27111	TERRENI AGRICOLI	1.2.2.02.13.01.001	Indisponibile	191	63	128.930	PG	CITTA' DI CASTELLO		No	10/07/1975	TRASFERIMENTO A TITOLO GRATUITO	Valore catastale	10.820,88	10.820,88	AGENZIA FORESTALE REGIONALE	
27112	TERRENI AGRICOLI	1.2.2.02.13.01.001	Indisponibile	192	1	53.490	PG	CITTA' DI CASTELLO		No	10/07/1975	TRASFERIMENTO A TITOLO GRATUITO	Valore catastale	4.489,88	4.489,88	AGENZIA FORESTALE REGIONALE	
27113	TERRENI AGRICOLI	1.2.2.02.13.01.001	Indisponibile	192	2	463.570	PG	CITTA' DI CASTELLO		No	10/07/1975	TRASFERIMENTO A TITOLO GRATUITO	Valore catastale	38.904,13	38.904,13	AGENZIA FORESTALE REGIONALE	
27114	TERRENI AGRICOLI	1.2.2.02.13.01.001	Indisponibile	192	3	154.700	PG	CITTA' DI CASTELLO		No	10/07/1975	TRASFERIMENTO A TITOLO GRATUITO	Valore catastale	12.983,75	12.983,75	AGENZIA FORESTALE REGIONALE	
27115	TERRENI AGRICOLI	1.2.2.02.13.01.001	Indisponibile	192	5	570	PG	CITTA' DI CASTELLO		No	10/07/1975	TRASFERIMENTO A TITOLO GRATUITO	Valore catastale	47,13	47,13	AGENZIA FORESTALE REGIONALE	
27116	TERRENI AGRICOLI	1.2.2.02.13.01.001	Indisponibile	192	7	13.880	PG	CITTA' DI CASTELLO		No	10/07/1975	TRASFERIMENTO A TITOLO GRATUITO	Valore catastale	7.570,88	7.570,88	AGENZIA FORESTALE REGIONALE	

Numero Identificativo (da sistema informativo)	Classificazione secondo il piano dei conti dello Stato Patrimoniale in base al D.lgs.118/2011 (Descrizione)	Classificazione secondo il piano dei conti dello Stato Patrimoniale in base al D.lgs.118/2011 (Codice)	Classificazione ai sensi del codice civile (demaniale, disponibile, indisponibile)	Foglio	Particella	Superficie mq	Provincia	Comune	Località	Bene soggetto ad ammortamento	Data di acquisizione	Modalità di acquisizione	Criterio di valutazione secondo i principi del D.lgs 118/2011	Valore dell'immobile secondo i principi del D.lgs 118/2011 al 31/12/2019 (euro)	Valore dell'immobile secondo i principi del D.lgs 118/2011 al 31/12/2018 (euro)	Ente Gestore	Note
27117	TERRENI AGRICOLI	1.2.2.02.13.01.001	Indisponibile	192	8	96	PG	CITTA' DI CASTELLO		No	10/07/1975	TRASFERIMENTO A TITOLO GRATUITO	Valore catastale	0,00	0,00	AGENZIA FORESTALE REGIONALE	
27118	TERRENI AGRICOLI	1.2.2.02.13.01.001	Indisponibile	192	9	150	PG	CITTA' DI CASTELLO		No	10/07/1975	TRASFERIMENTO A TITOLO GRATUITO	Valore catastale	9,75	9,75	AGENZIA FORESTALE REGIONALE	
27119	TERRENI AGRICOLI	1.2.2.02.13.01.001	Indisponibile	192	10	210	PG	CITTA' DI CASTELLO		No	10/07/1975	TRASFERIMENTO A TITOLO GRATUITO	Valore catastale	14,63	14,63	AGENZIA FORESTALE REGIONALE	
27120	TERRENI AGRICOLI	1.2.2.02.13.01.001	Indisponibile	192	11	7.750	PG	CITTA' DI CASTELLO		No	10/07/1975	TRASFERIMENTO A TITOLO GRATUITO	Valore catastale	1.301,63	1.301,63	AGENZIA FORESTALE REGIONALE	
27121	TERRENI AGRICOLI	1.2.2.02.13.01.001	Indisponibile	192	12	1.990	PG	CITTA' DI CASTELLO		No	10/07/1975	TRASFERIMENTO A TITOLO GRATUITO	Valore catastale	1.085,50	1.085,50	AGENZIA FORESTALE REGIONALE	
27122	TERRENI AGRICOLI	1.2.2.02.13.01.001	Indisponibile	192	13	4.920	PG	CITTA' DI CASTELLO		No	10/07/1975	TRASFERIMENTO A TITOLO GRATUITO	Valore catastale	412,75	412,75	AGENZIA FORESTALE REGIONALE	
27123	TERRENI AGRICOLI	1.2.2.02.13.01.001	Indisponibile	192	14	13.530	PG	CITTA' DI CASTELLO		No	10/07/1975	TRASFERIMENTO A TITOLO GRATUITO	Valore catastale	6.244,88	6.244,88	AGENZIA FORESTALE REGIONALE	
27124	TERRENI AGRICOLI	1.2.2.02.13.01.001	Indisponibile	192	15	330	PG	CITTA' DI CASTELLO		No	10/07/1975	TRASFERIMENTO A TITOLO GRATUITO	Valore catastale	27,63	27,63	AGENZIA FORESTALE REGIONALE	
27125	TERRENI AGRICOLI	1.2.2.02.13.01.001	Indisponibile	192	16	740	PG	CITTA' DI CASTELLO		No	10/07/1975	TRASFERIMENTO A TITOLO GRATUITO	Valore catastale	248,63	248,63	AGENZIA FORESTALE REGIONALE	
27126	TERRENI AGRICOLI	1.2.2.02.13.01.001	Indisponibile	192	17	2.930	PG	CITTA' DI CASTELLO		No	10/07/1975	TRASFERIMENTO A TITOLO GRATUITO	Valore catastale	983,13	983,13	AGENZIA FORESTALE REGIONALE	
27127	TERRENI AGRICOLI	1.2.2.02.13.01.001	Indisponibile	193	1	540	PG	CITTA' DI CASTELLO		No	10/07/1975	TRASFERIMENTO A TITOLO GRATUITO	Valore catastale	58,50	58,50	AGENZIA FORESTALE REGIONALE	
27128	TERRENI AGRICOLI	1.2.2.02.13.01.001	Indisponibile	193	2	26.420	PG	CITTA' DI CASTELLO		No	10/07/1975	TRASFERIMENTO A TITOLO GRATUITO	Valore catastale	12.195,63	12.195,63	AGENZIA FORESTALE REGIONALE	
27129	TERRENI AGRICOLI	1.2.2.02.13.01.001	Indisponibile	193	3	1.520	PG	CITTA' DI CASTELLO		No	10/07/1975	TRASFERIMENTO A TITOLO GRATUITO	Valore catastale	165,75	165,75	AGENZIA FORESTALE REGIONALE	
27130	TERRENI AGRICOLI	1.2.2.02.13.01.001	Indisponibile	193	4	12.890	PG	CITTA' DI CASTELLO		No	10/07/1975	TRASFERIMENTO A TITOLO GRATUITO	Valore catastale	866,13	866,13	AGENZIA FORESTALE REGIONALE	
27131	TERRENI AGRICOLI	1.2.2.02.13.01.001	Indisponibile	193	5	9.270	PG	CITTA' DI CASTELLO		No	10/07/1975	TRASFERIMENTO A TITOLO GRATUITO	Valore catastale	1.010,75	1.010,75	AGENZIA FORESTALE REGIONALE	
27132	TERRENI AGRICOLI	1.2.2.02.13.01.001	Indisponibile	193	6	10.220	PG	CITTA' DI CASTELLO		No	10/07/1975	TRASFERIMENTO A TITOLO GRATUITO	Valore catastale	685,75	685,75	AGENZIA FORESTALE REGIONALE	
27133	TERRENI AGRICOLI	1.2.2.02.13.01.001	Indisponibile	193	7	2.160	PG	CITTA' DI CASTELLO		No	10/07/1975	TRASFERIMENTO A TITOLO GRATUITO	Valore catastale	997,75	997,75	AGENZIA FORESTALE REGIONALE	
27134	TERRENI AGRICOLI	1.2.2.02.13.01.001	Indisponibile	193	8	820	PG	CITTA' DI CASTELLO		No	10/07/1975	TRASFERIMENTO A TITOLO GRATUITO	Valore catastale	55,25	55,25	AGENZIA FORESTALE REGIONALE	
27135	TERRENI AGRICOLI	1.2.2.02.13.01.001	Indisponibile	193	9	142.870	PG	CITTA' DI CASTELLO		No	10/07/1975	TRASFERIMENTO A TITOLO GRATUITO	Valore catastale	15.587,00	15.587,00	AGENZIA FORESTALE REGIONALE	
27136	TERRENI AGRICOLI	1.2.2.02.13.01.001	Indisponibile	193	10	23.530	PG	CITTA' DI CASTELLO		No	10/07/1975	TRASFERIMENTO A TITOLO GRATUITO	Valore catastale	1.579,50	1.579,50	AGENZIA FORESTALE REGIONALE	

Numero Identificativo (da sistema informativo)	Classificazione secondo il piano dei conti dello Stato Patrimoniale in base al D.lgs.118/2011 (Descrizione)	Classificazione secondo il piano dei conti dello Stato Patrimoniale in base al D.lgs.118/2011 (Codice)	Classificazione ai sensi del codice civile (demaniale, disponibile, indisponibile)	Foglio	Particella	Superficie mq	Provincia	Comune	Località	Bene soggetto ad ammortamento	Data di acquisizione	Modalità di acquisizione	Criterio di valutazione secondo i principi del D.lgs 118/2011	Valore dell'immobile secondo i principi del D.lgs 118/2011 al 31/12/2019 (euro)	Valore dell'immobile secondo i principi del D.lgs 118/2011 al 31/12/2018 (euro)	Ente Gestore	Note
27137	TERRENI AGRICOLI	1.2.2.02.13.01.001	Indisponibile	193	11	14.570	PG	CITTA' DI CASTELLO		No	10/07/1975	TRASFERIMENTO A TITOLO GRATUITO	Valore catastale	4.891,25	4.891,25	AGENZIA FORESTALE REGIONALE	
27138	TERRENI AGRICOLI	1.2.2.02.13.01.001	Indisponibile	193	12	8.640	PG	CITTA' DI CASTELLO		No	10/07/1975	TRASFERIMENTO A TITOLO GRATUITO	Valore catastale	724,75	724,75	AGENZIA FORESTALE REGIONALE	
27139	TERRENI AGRICOLI	1.2.2.02.13.01.001	Indisponibile	193	13	39.710	PG	CITTA' DI CASTELLO		No	10/07/1975	TRASFERIMENTO A TITOLO GRATUITO	Valore catastale	2.666,63	2.666,63	AGENZIA FORESTALE REGIONALE	
27140	TERRENI AGRICOLI	1.2.2.02.13.01.001	Indisponibile	193	14	7.180	PG	CITTA' DI CASTELLO		No	10/07/1975	TRASFERIMENTO A TITOLO GRATUITO	Valore catastale	3.313,38	3.313,38	AGENZIA FORESTALE REGIONALE	
27141	TERRENI AGRICOLI	1.2.2.02.13.01.001	Indisponibile	193	15	21.370	PG	CITTA' DI CASTELLO		No	10/07/1975	TRASFERIMENTO A TITOLO GRATUITO	Valore catastale	1.434,88	1.434,88	AGENZIA FORESTALE REGIONALE	
27142	TERRENI AGRICOLI	1.2.2.02.13.01.001	Indisponibile	193	16	38.110	PG	CITTA' DI CASTELLO		No	10/07/1975	TRASFERIMENTO A TITOLO GRATUITO	Valore catastale	2.559,38	2.559,38	AGENZIA FORESTALE REGIONALE	
27143	TERRENI AGRICOLI	1.2.2.02.13.01.001	Indisponibile	193	17	5.840	PG	CITTA' DI CASTELLO		No	10/07/1975	TRASFERIMENTO A TITOLO GRATUITO	Valore catastale	1.959,75	1.959,75	AGENZIA FORESTALE REGIONALE	
27144	TERRENI AGRICOLI	1.2.2.02.13.01.001	Indisponibile	193	19	3.160	PG	CITTA' DI CASTELLO		No	10/07/1975	TRASFERIMENTO A TITOLO GRATUITO	Valore catastale	212,88	212,88	AGENZIA FORESTALE REGIONALE	
27145	TERRENI AGRICOLI	1.2.2.02.13.01.001	Indisponibile	193	20	15.940	PG	CITTA' DI CASTELLO		No	10/07/1975	TRASFERIMENTO A TITOLO GRATUITO	Valore catastale	7.358,00	7.358,00	AGENZIA FORESTALE REGIONALE	
27146	TERRENI AGRICOLI	1.2.2.02.13.01.001	Indisponibile	193	21	17.800	PG	CITTA' DI CASTELLO		No	10/07/1975	TRASFERIMENTO A TITOLO GRATUITO	Valore catastale	8.216,00	8.216,00	AGENZIA FORESTALE REGIONALE	
27147	TERRENI AGRICOLI	1.2.2.02.13.01.001	Indisponibile	193	22	1.410	PG	CITTA' DI CASTELLO		No	10/07/1975	TRASFERIMENTO A TITOLO GRATUITO	Valore catastale	651,63	651,63	AGENZIA FORESTALE REGIONALE	
27148	TERRENI AGRICOLI	1.2.2.02.13.01.001	Indisponibile	193	23	3.240	PG	CITTA' DI CASTELLO		No	10/07/1975	TRASFERIMENTO A TITOLO GRATUITO	Valore catastale	1.495,00	1.495,00	AGENZIA FORESTALE REGIONALE	
27149	TERRENI AGRICOLI	1.2.2.02.13.01.001	Indisponibile	193	24	8.920	PG	CITTA' DI CASTELLO		No	10/07/1975	TRASFERIMENTO A TITOLO GRATUITO	Valore catastale	2.994,88	2.994,88	AGENZIA FORESTALE REGIONALE	
27150	TERRENI AGRICOLI	1.2.2.02.13.01.001	Indisponibile	193	25	6.420	PG	CITTA' DI CASTELLO		No	10/07/1975	TRASFERIMENTO A TITOLO GRATUITO	Valore catastale	430,63	430,63	AGENZIA FORESTALE REGIONALE	
27151	TERRENI AGRICOLI	1.2.2.02.13.01.001	Indisponibile	193	26	6.790	PG	CITTA' DI CASTELLO		No	10/07/1975	TRASFERIMENTO A TITOLO GRATUITO	Valore catastale	284,38	284,38	AGENZIA FORESTALE REGIONALE	
27152	TERRENI AGRICOLI	1.2.2.02.13.01.001	Indisponibile	193	27	4.090	PG	CITTA' DI CASTELLO		No	10/07/1975	TRASFERIMENTO A TITOLO GRATUITO	Valore catastale	1.373,13	1.373,13	AGENZIA FORESTALE REGIONALE	
27153	TERRENI AGRICOLI	1.2.2.02.13.01.001	Indisponibile	193	28	14.300	PG	CITTA' DI CASTELLO		No	10/07/1975	TRASFERIMENTO A TITOLO GRATUITO	Valore catastale	240,50	240,50	AGENZIA FORESTALE REGIONALE	
27154	TERRENI AGRICOLI	1.2.2.02.13.01.001	Indisponibile	193	29	270	PG	CITTA' DI CASTELLO		No	10/07/1975	TRASFERIMENTO A TITOLO GRATUITO	Valore catastale	17,88	17,88	AGENZIA FORESTALE REGIONALE	
27155	TERRENI AGRICOLI	1.2.2.02.13.01.001	Indisponibile	193	30	8.620	PG	CITTA' DI CASTELLO		No	10/07/1975	TRASFERIMENTO A TITOLO GRATUITO	Valore catastale	3.979,63	3.979,63	AGENZIA FORESTALE REGIONALE	
27156	TERRENI AGRICOLI	1.2.2.02.13.01.001	Indisponibile	193	31	21.940	PG	CITTA' DI CASTELLO		No	10/07/1975	TRASFERIMENTO A TITOLO GRATUITO	Valore catastale	10.127,00	10.127,00	AGENZIA FORESTALE REGIONALE	

Numero Identificativo (da sistema informativo)	Classificazione secondo il piano dei conti dello Stato Patrimoniale in base al D.lgs.118/2011 (Descrizione)	Classificazione secondo il piano dei conti dello Stato Patrimoniale in base al D.lgs.118/2011 (Codice)	Classificazione ai sensi del codice civile (demaniale, disponibile, indisponibile)	Foglio	Particella	Superficie mq	Provincia	Comune	Località	Bene soggetto ad ammortamento	Data di acquisizione	Modalità di acquisizione	Criterio di valutazione secondo i principi del D.lgs 118/2011	Valore dell'immobile secondo i principi del D.lgs 118/2011 al 31/12/2019 (euro)	Valore dell'immobile secondo i principi del D.lgs 118/2011 al 31/12/2018 (euro)	Ente Gestore	Note
27157	TERRENI AGRICOLI	1.2.2.02.13.01.001	Indisponibile	193	32	36.190	PG	CITTA' DI CASTELLO		No	10/07/1975	TRASFERIMENTO A TITOLO GRATUITO	Valore catastale	16.705,00	16.705,00	AGENZIA FORESTALE REGIONALE	
27158	TERRENI AGRICOLI	1.2.2.02.13.01.001	Indisponibile	193	34	720	PG	CITTA' DI CASTELLO		No	10/07/1975	TRASFERIMENTO A TITOLO GRATUITO	Valore catastale	333,13	333,13	AGENZIA FORESTALE REGIONALE	
27159	TERRENI AGRICOLI	1.2.2.02.13.01.001	Indisponibile	193	35	17.620	PG	CITTA' DI CASTELLO		No	10/07/1975	TRASFERIMENTO A TITOLO GRATUITO	Valore catastale	739,38	739,38	AGENZIA FORESTALE REGIONALE	
27160	TERRENI AGRICOLI	1.2.2.02.13.01.001	Indisponibile	193	36	28.270	PG	CITTA' DI CASTELLO		No	10/07/1975	TRASFERIMENTO A TITOLO GRATUITO	Valore catastale	1.898,00	1.898,00	AGENZIA FORESTALE REGIONALE	
27161	TERRENI AGRICOLI	1.2.2.02.13.01.001	Indisponibile	193	37	1.830	PG	CITTA' DI CASTELLO		No	28/05/1980	TRASFERIMENTO A TITOLO GRATUITO	Valore catastale	845,00	845,00	AGENZIA FORESTALE REGIONALE	
27162	TERRENI AGRICOLI	1.2.2.02.13.01.001	Indisponibile	193	38	34.770	PG	CITTA' DI CASTELLO		No	28/05/1980	TRASFERIMENTO A TITOLO GRATUITO	Valore catastale	16.048,50	16.048,50	AGENZIA FORESTALE REGIONALE	
27163	TERRENI AGRICOLI	1.2.2.02.13.01.001	Indisponibile	193	39	14.770	PG	CITTA' DI CASTELLO		No	28/05/1980	TRASFERIMENTO A TITOLO GRATUITO	Valore catastale	6.816,88	6.816,88	AGENZIA FORESTALE REGIONALE	
27164	TERRENI AGRICOLI	1.2.2.02.13.01.001	Indisponibile	193	40	2.270	PG	CITTA' DI CASTELLO		No	28/05/1980	TRASFERIMENTO A TITOLO GRATUITO	Valore catastale	190,13	190,13	AGENZIA FORESTALE REGIONALE	
27165	TERRENI AGRICOLI	1.2.2.02.13.01.001	Indisponibile	193	41	5.480	PG	CITTA' DI CASTELLO		No	10/07/1975	TRASFERIMENTO A TITOLO GRATUITO	Valore catastale	1.839,50	1.839,50	AGENZIA FORESTALE REGIONALE	
27166	TERRENI AGRICOLI	1.2.2.02.13.01.001	Indisponibile	193	42	1.350	PG	CITTA' DI CASTELLO		No	10/07/1975	TRASFERIMENTO A TITOLO GRATUITO	Valore catastale	622,38	622,38	AGENZIA FORESTALE REGIONALE	
27167	TERRENI AGRICOLI	1.2.2.02.13.01.001	Indisponibile	193	43	2.650	PG	CITTA' DI CASTELLO		No	10/07/1975	TRASFERIMENTO A TITOLO GRATUITO	Valore catastale	43,88	43,88	AGENZIA FORESTALE REGIONALE	
27168	TERRENI AGRICOLI	1.2.2.02.13.01.001	Indisponibile	193	44	190	PG	CITTA' DI CASTELLO		No	28/05/1980	TRASFERIMENTO A TITOLO GRATUITO	Valore catastale	8,13	8,13	AGENZIA FORESTALE REGIONALE	
27169	TERRENI AGRICOLI	1.2.2.02.13.01.001	Indisponibile	193	45	12.500	PG	CITTA' DI CASTELLO		No	28/05/1980	TRASFERIMENTO A TITOLO GRATUITO	Valore catastale	5.770,38	5.770,38	AGENZIA FORESTALE REGIONALE	
27170	TERRENI AGRICOLI	1.2.2.02.13.01.001	Indisponibile	193	46	19.950	PG	CITTA' DI CASTELLO		No	10/07/1975	TRASFERIMENTO A TITOLO GRATUITO	Valore catastale	1.673,75	1.673,75	AGENZIA FORESTALE REGIONALE	
27171	TERRENI AGRICOLI	1.2.2.02.13.01.001	Indisponibile	193	47	7.890	PG	CITTA' DI CASTELLO		No	10/07/1975	TRASFERIMENTO A TITOLO GRATUITO	Valore catastale	661,38	661,38	AGENZIA FORESTALE REGIONALE	
27172	TERRENI AGRICOLI	1.2.2.02.13.01.001	Indisponibile	193	48	1.800	PG	CITTA' DI CASTELLO		No	10/07/1975	TRASFERIMENTO A TITOLO GRATUITO	Valore catastale	830,38	830,38	AGENZIA FORESTALE REGIONALE	
27173	TERRENI AGRICOLI	1.2.2.02.13.01.001	Indisponibile	193	49	1.380	PG	CITTA' DI CASTELLO		No	28/05/1980	TRASFERIMENTO A TITOLO GRATUITO	Valore catastale	115,38	115,38	AGENZIA FORESTALE REGIONALE	
27174	TERRENI AGRICOLI	1.2.2.02.13.01.001	Indisponibile	193	50	4.890	PG	CITTA' DI CASTELLO		No	10/07/1975	TRASFERIMENTO A TITOLO GRATUITO	Valore catastale	328,25	328,25	AGENZIA FORESTALE REGIONALE	
27175	TERRENI AGRICOLI	1.2.2.02.13.01.001	Indisponibile	193	51	5.110	PG	CITTA' DI CASTELLO		No	28/05/1980	TRASFERIMENTO A TITOLO GRATUITO	Valore catastale	326,63	326,63	AGENZIA FORESTALE REGIONALE	
27176	TERRENI AGRICOLI	1.2.2.02.13.01.001	Indisponibile	193	52	2.360	PG	CITTA' DI CASTELLO		No	28/05/1980	TRASFERIMENTO A TITOLO GRATUITO	Valore catastale	284,38	284,38	AGENZIA FORESTALE REGIONALE	

Numero Identificativo (da sistema informativo)	Classificazione secondo il piano dei conti dello Stato Patrimoniale in base al D.lgs.118/2011 (Descrizione)	Classificazione secondo il piano dei conti dello Stato Patrimoniale in base al D.lgs.118/2011 (Codice)	Classificazione ai sensi del codice civile (demaniale, disponibile, indisponibile)	Foglio	Particella	Superficie mq	Provincia	Comune	Località	Bene soggetto ad ammortamento	Data di acquisizione	Modalità di acquisizione	Criterio di valutazione secondo i principi del D.lgs 118/2011	Valore dell'immobile secondo i principi del D.lgs 118/2011 al 31/12/2019 (euro)	Valore dell'immobile secondo i principi del D.lgs 118/2011 al 31/12/2018 (euro)	Ente Gestore	Note
27177	TERRENI AGRICOLI	1.2.2.02.13.01.001	Indisponibile	193	53	1.810	PG	CITTA' DI CASTELLO		No	10/07/1975	TRASFERIMENTO A TITOLO GRATUITO	Valore catastale	91,00	91,00	AGENZIA FORESTALE REGIONALE	
27178	TERRENI AGRICOLI	1.2.2.02.13.01.001	Indisponibile	193	54	9.110	PG	CITTA' DI CASTELLO		No	10/07/1975	TRASFERIMENTO A TITOLO GRATUITO	Valore catastale	3.058,25	3.058,25	AGENZIA FORESTALE REGIONALE	
27179	TERRENI AGRICOLI	1.2.2.02.13.01.001	Indisponibile	193	55	5.160	PG	CITTA' DI CASTELLO		No	10/07/1975	TRASFERIMENTO A TITOLO GRATUITO	Valore catastale	432,25	432,25	AGENZIA FORESTALE REGIONALE	
27180	TERRENI AGRICOLI	1.2.2.02.13.01.001	Indisponibile	193	56	1.730	PG	CITTA' DI CASTELLO		No	10/07/1975	TRASFERIMENTO A TITOLO GRATUITO	Valore catastale	144,63	144,63	AGENZIA FORESTALE REGIONALE	
27181	TERRENI AGRICOLI	1.2.2.02.13.01.001	Indisponibile	193	57	2.820	PG	CITTA' DI CASTELLO		No	10/07/1975	TRASFERIMENTO A TITOLO GRATUITO	Valore catastale	24,38	24,38	AGENZIA FORESTALE REGIONALE	
27182	TERRENI AGRICOLI	1.2.2.02.13.01.001	Indisponibile	193	58	6.440	PG	CITTA' DI CASTELLO		No	10/07/1975	TRASFERIMENTO A TITOLO GRATUITO	Valore catastale	432,25	432,25	AGENZIA FORESTALE REGIONALE	
27183	TERRENI AGRICOLI	1.2.2.02.13.01.001	Indisponibile	193	59	3.870	PG	CITTA' DI CASTELLO		No	10/07/1975	TRASFERIMENTO A TITOLO GRATUITO	Valore catastale	1.298,38	1.298,38	AGENZIA FORESTALE REGIONALE	
27184	TERRENI AGRICOLI	1.2.2.02.13.01.001	Indisponibile	193	60	3.260	PG	CITTA' DI CASTELLO		No	10/07/1975	TRASFERIMENTO A TITOLO GRATUITO	Valore catastale	27,63	27,63	AGENZIA FORESTALE REGIONALE	
27185	TERRENI AGRICOLI	1.2.2.02.13.01.001	Indisponibile	193	61	9.940	PG	CITTA' DI CASTELLO		No	10/07/1975	TRASFERIMENTO A TITOLO GRATUITO	Valore catastale	667,88	667,88	AGENZIA FORESTALE REGIONALE	
27186	TERRENI AGRICOLI	1.2.2.02.13.01.001	Indisponibile	193	62	1.300	PG	CITTA' DI CASTELLO		No	10/07/1975	TRASFERIMENTO A TITOLO GRATUITO	Valore catastale	141,38	141,38	AGENZIA FORESTALE REGIONALE	
27187	TERRENI AGRICOLI	1.2.2.02.13.01.001	Indisponibile	193	63	7.920	PG	CITTA' DI CASTELLO		No	10/07/1975	TRASFERIMENTO A TITOLO GRATUITO	Valore catastale	864,50	864,50	AGENZIA FORESTALE REGIONALE	
27188	TERRENI AGRICOLI	1.2.2.02.13.01.001	Indisponibile	194	1	7.080	PG	CITTA' DI CASTELLO		No	28/05/1980	TRASFERIMENTO A TITOLO GRATUITO	Valore catastale	3.267,88	3.267,88	AGENZIA FORESTALE REGIONALE	
27189	TERRENI AGRICOLI	1.2.2.02.13.01.001	Indisponibile	194	2	3.770	PG	CITTA' DI CASTELLO		No	28/05/1980	TRASFERIMENTO A TITOLO GRATUITO	Valore catastale	591,50	591,50	AGENZIA FORESTALE REGIONALE	
27190	TERRENI AGRICOLI	1.2.2.02.13.01.001	Indisponibile	194	3	1.510	PG	CITTA' DI CASTELLO		No	28/05/1980	TRASFERIMENTO A TITOLO GRATUITO	Valore catastale	63,38	63,38	AGENZIA FORESTALE REGIONALE	
27191	TERRENI AGRICOLI	1.2.2.02.13.01.001	Indisponibile	194	4	3.550	PG	CITTA' DI CASTELLO		No	28/05/1980	TRASFERIMENTO A TITOLO GRATUITO	Valore catastale	1.638,00	1.638,00	AGENZIA FORESTALE REGIONALE	
27192	TERRENI AGRICOLI	1.2.2.02.13.01.001	Indisponibile	194	5	50.530	PG	CITTA' DI CASTELLO		No	28/05/1980	TRASFERIMENTO A TITOLO GRATUITO	Valore catastale	23.323,63	23.323,63	AGENZIA FORESTALE REGIONALE	
27193	TERRENI AGRICOLI	1.2.2.02.13.01.001	Indisponibile	194	6	2.680	PG	CITTA' DI CASTELLO		No	28/05/1980	TRASFERIMENTO A TITOLO GRATUITO	Valore catastale	180,38	180,38	AGENZIA FORESTALE REGIONALE	
27194	TERRENI AGRICOLI	1.2.2.02.13.01.001	Indisponibile	194	7	67.210	PG	CITTA' DI CASTELLO		No	10/07/1975	TRASFERIMENTO A TITOLO GRATUITO	Valore catastale	4.512,63	4.512,63	AGENZIA FORESTALE REGIONALE	
27195	TERRENI AGRICOLI	1.2.2.02.13.01.001	Indisponibile	194	8	12.290	PG	CITTA' DI CASTELLO		No	10/07/1975	TRASFERIMENTO A TITOLO GRATUITO	Valore catastale	5.672,88	5.672,88	AGENZIA FORESTALE REGIONALE	
27196	TERRENI AGRICOLI	1.2.2.02.13.01.001	Indisponibile	194	9	13.410	PG	CITTA' DI CASTELLO		No	10/07/1975	TRASFERIMENTO A TITOLO GRATUITO	Valore catastale	6.189,63	6.189,63	AGENZIA FORESTALE REGIONALE	

Numero Identificativo (da sistema informativo)	Classificazione secondo il piano dei conti dello Stato Patrimoniale in base al D.lgs.118/2011 (Descrizione)	Classificazione secondo il piano dei conti dello Stato Patrimoniale in base al D.lgs.118/2011 (Codice)	Classificazione ai sensi del codice civile (demaniale, disponibile, indisponibile)	Foglio	Particella	Superficie mq	Provincia	Comune	Località	Bene soggetto ad ammortamento	Data di acquisizione	Modalità di acquisizione	Criterio di valutazione secondo i principi del D.lgs 118/2011	Valore dell'immobile secondo i principi del D.lgs 118/2011 al 31/12/2019 (euro)	Valore dell'immobile secondo i principi del D.lgs 118/2011 al 31/12/2018 (euro)	Ente Gestore	Note
27197	TERRENI AGRICOLI	1.2.2.02.13.01.001	Indisponibile	194	10	1.350	PG	CITTA' DI CASTELLO		No	10/07/1975	TRASFERIMENTO A TITOLO GRATUITO	Valore catastale	113,75	113,75	AGENZIA FORESTALE REGIONALE	
27198	TERRENI AGRICOLI	1.2.2.02.13.01.001	Indisponibile	194	11	3.110	PG	CITTA' DI CASTELLO		No	10/07/1975	TRASFERIMENTO A TITOLO GRATUITO	Valore catastale	1.043,25	1.043,25	AGENZIA FORESTALE REGIONALE	
27199	TERRENI AGRICOLI	1.2.2.02.13.01.001	Indisponibile	194	12	40.230	PG	CITTA' DI CASTELLO		No	28/05/1980	TRASFERIMENTO A TITOLO GRATUITO	Valore catastale	3.376,75	3.376,75	AGENZIA FORESTALE REGIONALE	
27200	TERRENI AGRICOLI	1.2.2.02.13.01.001	Indisponibile	194	13	9.970	PG	CITTA' DI CASTELLO		No	10/07/1975	TRASFERIMENTO A TITOLO GRATUITO	Valore catastale	2.091,38	2.091,38	AGENZIA FORESTALE REGIONALE	
27201	TERRENI AGRICOLI	1.2.2.02.13.01.001	Indisponibile	194	14	7.960	PG	CITTA' DI CASTELLO		No	10/07/1975	TRASFERIMENTO A TITOLO GRATUITO	Valore catastale	3.674,13	3.674,13	AGENZIA FORESTALE REGIONALE	
27202	TERRENI AGRICOLI	1.2.2.02.13.01.001	Indisponibile	194	15	2.210	PG	CITTA' DI CASTELLO		No	10/07/1975	TRASFERIMENTO A TITOLO GRATUITO	Valore catastale	1.020,50	1.020,50	AGENZIA FORESTALE REGIONALE	
27203	TERRENI AGRICOLI	1.2.2.02.13.01.001	Indisponibile	194	16	2.230	PG	CITTA' DI CASTELLO		No	10/07/1975	TRASFERIMENTO A TITOLO GRATUITO	Valore catastale	19,50	19,50	AGENZIA FORESTALE REGIONALE	
27204	TERRENI AGRICOLI	1.2.2.02.13.01.001	Indisponibile	194	17	8.140	PG	CITTA' DI CASTELLO		No	10/07/1975	TRASFERIMENTO A TITOLO GRATUITO	Valore catastale	546,00	546,00	AGENZIA FORESTALE REGIONALE	
27205	TERRENI AGRICOLI	1.2.2.02.13.01.001	Indisponibile	194	18	16.590	PG	CITTA' DI CASTELLO		No	10/07/1975	TRASFERIMENTO A TITOLO GRATUITO	Valore catastale	7.657,00	7.657,00	AGENZIA FORESTALE REGIONALE	
27206	TERRENI AGRICOLI	1.2.2.02.13.01.001	Indisponibile	194	19	4.820	PG	CITTA' DI CASTELLO		No	10/07/1975	TRASFERIMENTO A TITOLO GRATUITO	Valore catastale	2.224,63	2.224,63	AGENZIA FORESTALE REGIONALE	
27207	TERRENI AGRICOLI	1.2.2.02.13.01.001	Indisponibile	194	20	830	PG	CITTA' DI CASTELLO		No	10/07/1975	TRASFERIMENTO A TITOLO GRATUITO	Valore catastale	69,88	69,88	AGENZIA FORESTALE REGIONALE	
27210	TERRENI AGRICOLI	1.2.2.02.13.01.001	Indisponibile	194	24	38.550	PG	CITTA' DI CASTELLO		No	10/07/1975	TRASFERIMENTO A TITOLO GRATUITO	Valore catastale	17.793,75	17.793,75	AGENZIA FORESTALE REGIONALE	
27211	TERRENI AGRICOLI	1.2.2.02.13.01.001	Indisponibile	194	25	4.060	PG	CITTA' DI CASTELLO		No	10/07/1975	TRASFERIMENTO A TITOLO GRATUITO	Valore catastale	375,38	375,38	AGENZIA FORESTALE REGIONALE	
27212	TERRENI AGRICOLI	1.2.2.02.13.01.001	Indisponibile	194	26	5.530	PG	CITTA' DI CASTELLO		No	10/07/1975	TRASFERIMENTO A TITOLO GRATUITO	Valore catastale	2.552,88	2.552,88	AGENZIA FORESTALE REGIONALE	
27213	TERRENI AGRICOLI	1.2.2.02.13.01.001	Indisponibile	194	27	14.440	PG	CITTA' DI CASTELLO		No	10/07/1975	TRASFERIMENTO A TITOLO GRATUITO	Valore catastale	726,38	726,38	AGENZIA FORESTALE REGIONALE	
27214	TERRENI AGRICOLI	1.2.2.02.13.01.001	Indisponibile	194	28	920	PG	CITTA' DI CASTELLO		No	10/07/1975	TRASFERIMENTO A TITOLO GRATUITO	Valore catastale	8,13	8,13	AGENZIA FORESTALE REGIONALE	
27215	TERRENI AGRICOLI	1.2.2.02.13.01.001	Indisponibile	194	29	6.210	PG	CITTA' DI CASTELLO		No	10/07/1975	TRASFERIMENTO A TITOLO GRATUITO	Valore catastale	2.084,88	2.084,88	AGENZIA FORESTALE REGIONALE	
27216	TERRENI AGRICOLI	1.2.2.02.13.01.001	Indisponibile	194	30	54.150	PG	CITTA' DI CASTELLO		No	10/07/1975	TRASFERIMENTO A TITOLO GRATUITO	Valore catastale	4.545,13	4.545,13	AGENZIA FORESTALE REGIONALE	
27217	TERRENI AGRICOLI	1.2.2.02.13.01.001	Indisponibile	194	31	2.780	PG	CITTA' DI CASTELLO		No	10/07/1975	TRASFERIMENTO A TITOLO GRATUITO	Valore catastale	1.283,75	1.283,75	AGENZIA FORESTALE REGIONALE	
27218	TERRENI AGRICOLI	1.2.2.02.13.01.001	Indisponibile	194	35	880	PG	CITTA' DI CASTELLO		No	10/07/1975	TRASFERIMENTO A TITOLO GRATUITO	Valore catastale	152,75	152,75	AGENZIA FORESTALE REGIONALE	

Numero Identificativo (da sistema informativo)	Classificazione secondo il piano dei conti dello Stato Patrimoniale in base al D.lgs.118/2011 (Descrizione)	Classificazione secondo il piano dei conti dello Stato Patrimoniale in base al D.lgs.118/2011 (Codice)	Classificazione ai sensi del codice civile (demaniale, disponibile, indisponibile)	Foglio	Particella	Superficie mq	Provincia	Comune	Località	Bene soggetto ad ammortamento	Data di acquisizione	Modalità di acquisizione	Criterio di valutazione secondo i principi del D.lgs 118/2011	Valore dell'immobile secondo i principi del D.lgs 118/2011 al 31/12/2019 (euro)	Valore dell'immobile secondo i principi del D.lgs 118/2011 al 31/12/2018 (euro)	Ente Gestore	Note
27219	TERRENI AGRICOLI	1.2.2.02.13.01.001	Indisponibile	194	36	27.510	PG	CITTA' DI CASTELLO		No	28/05/1980	TRASFERIMENTO A TITOLO GRATUITO	Valore catastale	11.752,00	11.752,00	AGENZIA FORESTALE REGIONALE	
27220	TERRENI AGRICOLI	1.2.2.02.13.01.001	Indisponibile	194	37	19.430	PG	CITTA' DI CASTELLO		No	10/07/1975	TRASFERIMENTO A TITOLO GRATUITO	Valore catastale	162,50	162,50	AGENZIA FORESTALE REGIONALE	
27221	TERRENI AGRICOLI	1.2.2.02.13.01.001	Indisponibile	194	38	120.700	PG	CITTA' DI CASTELLO		No	10/07/1975	TRASFERIMENTO A TITOLO GRATUITO	Valore catastale	8.103,88	8.103,88	AGENZIA FORESTALE REGIONALE	
27222	TERRENI AGRICOLI	1.2.2.02.13.01.001	Indisponibile	194	39	5.270	PG	CITTA' DI CASTELLO		No	10/07/1975	TRASFERIMENTO A TITOLO GRATUITO	Valore catastale	43,88	43,88	AGENZIA FORESTALE REGIONALE	
27223	TERRENI AGRICOLI	1.2.2.02.13.01.001	Indisponibile	194	40	8.870	PG	CITTA' DI CASTELLO		No	10/07/1975	TRASFERIMENTO A TITOLO GRATUITO	Valore catastale	4.095,00	4.095,00	AGENZIA FORESTALE REGIONALE	
27224	TERRENI AGRICOLI	1.2.2.02.13.01.001	Indisponibile	194	41	1.000	PG	CITTA' DI CASTELLO		No	10/07/1975	TRASFERIMENTO A TITOLO GRATUITO	Valore catastale	50,38	50,38	AGENZIA FORESTALE REGIONALE	
27225	TERRENI AGRICOLI	1.2.2.02.13.01.001	Indisponibile	194	42	3.570	PG	CITTA' DI CASTELLO		No	28/05/1980	TRASFERIMENTO A TITOLO GRATUITO	Valore catastale	1.647,75	1.647,75	AGENZIA FORESTALE REGIONALE	
27226	TERRENI AGRICOLI	1.2.2.02.13.01.001	Indisponibile	194	43	6.970	PG	CITTA' DI CASTELLO		No	28/05/1980	TRASFERIMENTO A TITOLO GRATUITO	Valore catastale	3.217,50	3.217,50	AGENZIA FORESTALE REGIONALE	
27227	TERRENI AGRICOLI	1.2.2.02.13.01.001	Indisponibile	194	44	88.730	PG	CITTA' DI CASTELLO		No	10/07/1975	TRASFERIMENTO A TITOLO GRATUITO	Valore catastale	7.447,38	7.447,38	AGENZIA FORESTALE REGIONALE	
27228	TERRENI AGRICOLI	1.2.2.02.13.01.001	Indisponibile	194	45	7.040	PG	CITTA' DI CASTELLO		No	10/07/1975	TRASFERIMENTO A TITOLO GRATUITO	Valore catastale	591,50	591,50	AGENZIA FORESTALE REGIONALE	
27229	TERRENI AGRICOLI	1.2.2.02.13.01.001	Indisponibile	194	46	7.490	PG	CITTA' DI CASTELLO		No	10/07/1975	TRASFERIMENTO A TITOLO GRATUITO	Valore catastale	502,13	502,13	AGENZIA FORESTALE REGIONALE	
27230	TERRENI AGRICOLI	1.2.2.02.13.01.001	Indisponibile	194	47	16.170	PG	CITTA' DI CASTELLO		No	10/07/1975	TRASFERIMENTO A TITOLO GRATUITO	Valore catastale	1.764,75	1.764,75	AGENZIA FORESTALE REGIONALE	
27231	TERRENI AGRICOLI	1.2.2.02.13.01.001	Indisponibile	194	48	36.470	PG	CITTA' DI CASTELLO		No	10/07/1975	TRASFERIMENTO A TITOLO GRATUITO	Valore catastale	3.061,50	3.061,50	AGENZIA FORESTALE REGIONALE	
27232	TERRENI AGRICOLI	1.2.2.02.13.01.001	Indisponibile	194	49	52.730	PG	CITTA' DI CASTELLO		No	10/07/1975	TRASFERIMENTO A TITOLO GRATUITO	Valore catastale	3.540,88	3.540,88	AGENZIA FORESTALE REGIONALE	
27233	TERRENI AGRICOLI	1.2.2.02.13.01.001	Indisponibile	199	18	68.080	PG	CITTA' DI CASTELLO		No	10/07/1975	TRASFERIMENTO A TITOLO GRATUITO	Valore catastale	7.427,88	7.427,88	AGENZIA FORESTALE REGIONALE	
27234	TERRENI AGRICOLI	1.2.2.02.13.01.001	Indisponibile	199	19	6.800	PG	CITTA' DI CASTELLO		No	10/07/1975	TRASFERIMENTO A TITOLO GRATUITO	Valore catastale	2.283,13	2.283,13	AGENZIA FORESTALE REGIONALE	
27235	TERRENI AGRICOLI	1.2.2.02.13.01.001	Indisponibile	199	20	23.790	PG	CITTA' DI CASTELLO		No	10/07/1975	TRASFERIMENTO A TITOLO GRATUITO	Valore catastale	1.997,13	1.997,13	AGENZIA FORESTALE REGIONALE	
27236	TERRENI AGRICOLI	1.2.2.02.13.01.001	Indisponibile	199	21	3.600	PG	CITTA' DI CASTELLO		No	10/07/1975	TRASFERIMENTO A TITOLO GRATUITO	Valore catastale	1.209,00	1.209,00	AGENZIA FORESTALE REGIONALE	
27237	TERRENI AGRICOLI	1.2.2.02.13.01.001	Indisponibile	199	22	3.000	PG	CITTA' DI CASTELLO		No	10/07/1975	TRASFERIMENTO A TITOLO GRATUITO	Valore catastale	1.384,50	1.384,50	AGENZIA FORESTALE REGIONALE	
27238	TERRENI AGRICOLI	1.2.2.02.13.01.001	Indisponibile	199	23	4.180	PG	CITTA' DI CASTELLO		No	10/07/1975	TRASFERIMENTO A TITOLO GRATUITO	Valore catastale	1.928,88	1.928,88	AGENZIA FORESTALE REGIONALE	

Numero Identificativo (da sistema informativo)	Classificazione secondo il piano dei conti dello Stato Patrimoniale in base al D.lgs.118/2011 (Descrizione)	Classificazione secondo il piano dei conti dello Stato Patrimoniale in base al D.lgs.118/2011 (Codice)	Classificazione ai sensi del codice civile (demaniale, disponibile, indisponibile)	Foglio	Particella	Superficie mq	Provincia	Comune	Località	Bene soggetto ad ammortamento	Data di acquisizione	Modalità di acquisizione	Criterio di valutazione secondo i principi del D.lgs 118/2011	Valore dell'immobile secondo i principi del D.lgs 118/2011 al 31/12/2019 (euro)	Valore dell'immobile secondo i principi del D.lgs 118/2011 al 31/12/2018 (euro)	Ente Gestore	Note
27239	TERRENI AGRICOLI	1.2.2.02.13.01.001	Indisponibile	199	24	19.420	PG	CITTA' DI CASTELLO		No	10/07/1975	TRASFERIMENTO A TITOLO GRATUITO	Valore catastale	8.963,50	8.963,50	AGENZIA FORESTALE REGIONALE	
27240	TERRENI AGRICOLI	1.2.2.02.13.01.001	Indisponibile	199	25	13.660	PG	CITTA' DI CASTELLO		No	10/07/1975	TRASFERIMENTO A TITOLO GRATUITO	Valore catastale	6.305,00	6.305,00	AGENZIA FORESTALE REGIONALE	
27241	TERRENI AGRICOLI	1.2.2.02.13.01.001	Indisponibile	199	26	20.120	PG	CITTA' DI CASTELLO		No	10/07/1975	TRASFERIMENTO A TITOLO GRATUITO	Valore catastale	6.753,50	6.753,50	AGENZIA FORESTALE REGIONALE	
27242	TERRENI AGRICOLI	1.2.2.02.13.01.001	Indisponibile	199	27	28.840	PG	CITTA' DI CASTELLO		No	10/07/1975	TRASFERIMENTO A TITOLO GRATUITO	Valore catastale	3.146,00	3.146,00	AGENZIA FORESTALE REGIONALE	
27243	TERRENI AGRICOLI	1.2.2.02.13.01.001	Indisponibile	199	77	28.420	PG	CITTA' DI CASTELLO		No	10/07/1975	TRASFERIMENTO A TITOLO GRATUITO	Valore catastale	2.624,38	2.624,38	AGENZIA FORESTALE REGIONALE	
27244	TERRENI AGRICOLI	1.2.2.02.13.01.001	Indisponibile	200	1	304.970	PG	CITTA' DI CASTELLO		No	10/07/1975	TRASFERIMENTO A TITOLO GRATUITO	Valore catastale	33.273,50	33.273,50	AGENZIA FORESTALE REGIONALE	
27245	TERRENI AGRICOLI	1.2.2.02.13.01.001	Indisponibile	200	3	38.890	PG	CITTA' DI CASTELLO		No	10/07/1975	TRASFERIMENTO A TITOLO GRATUITO	Valore catastale	4.242,88	4.242,88	AGENZIA FORESTALE REGIONALE	
27246	TERRENI AGRICOLI	1.2.2.02.13.01.001	Indisponibile	201	1	520	PG	CITTA' DI CASTELLO		No	28/05/1980	TRASFERIMENTO A TITOLO GRATUITO	Valore catastale	43,88	43,88	AGENZIA FORESTALE REGIONALE	
27247	TERRENI AGRICOLI	1.2.2.02.13.01.001	Indisponibile	201	2	2.180	PG	CITTA' DI CASTELLO		No	28/05/1980	TRASFERIMENTO A TITOLO GRATUITO	Valore catastale	1.005,88	1.005,88	AGENZIA FORESTALE REGIONALE	
27248	TERRENI AGRICOLI	1.2.2.02.13.01.001	Indisponibile	201	3	5.940	PG	CITTA' DI CASTELLO		No	28/05/1980	TRASFERIMENTO A TITOLO GRATUITO	Valore catastale	398,13	398,13	AGENZIA FORESTALE REGIONALE	
27249	TERRENI AGRICOLI	1.2.2.02.13.01.001	Indisponibile	201	5	5.940	PG	CITTA' DI CASTELLO		No	28/05/1980	TRASFERIMENTO A TITOLO GRATUITO	Valore catastale	999,38	999,38	AGENZIA FORESTALE REGIONALE	
27250	TERRENI AGRICOLI	1.2.2.02.13.01.001	Indisponibile	201	6	2.370	PG	CITTA' DI CASTELLO		No	28/05/1980	TRASFERIMENTO A TITOLO GRATUITO	Valore catastale	1.093,63	1.093,63	AGENZIA FORESTALE REGIONALE	
27251	TERRENI AGRICOLI	1.2.2.02.13.01.001	Indisponibile	201	7	8.830	PG	CITTA' DI CASTELLO		No	28/05/1980	TRASFERIMENTO A TITOLO GRATUITO	Valore catastale	2.964,00	2.964,00	AGENZIA FORESTALE REGIONALE	
27252	TERRENI AGRICOLI	1.2.2.02.13.01.001	Indisponibile	201	8	1.860	PG	CITTA' DI CASTELLO		No	28/05/1980	TRASFERIMENTO A TITOLO GRATUITO	Valore catastale	172,25	172,25	AGENZIA FORESTALE REGIONALE	Variazione di coltura anno 2017
27253	TERRENI AGRICOLI	1.2.2.02.13.01.001	Indisponibile	201	9	52.930	PG	CITTA' DI CASTELLO		No	28/05/1980	TRASFERIMENTO A TITOLO GRATUITO	Valore catastale	24.431,88	24.431,88	AGENZIA FORESTALE REGIONALE	
27254	TERRENI AGRICOLI	1.2.2.02.13.01.001	Indisponibile	201	10	1.970	PG	CITTA' DI CASTELLO		No	28/05/1980	TRASFERIMENTO A TITOLO GRATUITO	Valore catastale	165,75	165,75	AGENZIA FORESTALE REGIONALE	
27255	TERRENI AGRICOLI	1.2.2.02.13.01.001	Indisponibile	201	11	7.300	PG	CITTA' DI CASTELLO		No	28/05/1980	TRASFERIMENTO A TITOLO GRATUITO	Valore catastale	3.370,25	3.370,25	AGENZIA FORESTALE REGIONALE	
27256	TERRENI AGRICOLI	1.2.2.02.13.01.001	Indisponibile	201	12	1.960	PG	CITTA' DI CASTELLO		No	28/05/1980	TRASFERIMENTO A TITOLO GRATUITO	Valore catastale	905,13	905,13	AGENZIA FORESTALE REGIONALE	
27257	TERRENI AGRICOLI	1.2.2.02.13.01.001	Indisponibile	201	13	364.720	PG	CITTA' DI CASTELLO		No	28/05/1980	TRASFERIMENTO A TITOLO GRATUITO	Valore catastale	30.610,13	30.610,13	AGENZIA FORESTALE REGIONALE	
27258	TERRENI AGRICOLI	1.2.2.02.13.01.001	Indisponibile	201	14	6.620	PG	CITTA' DI CASTELLO		No	28/05/1980	TRASFERIMENTO A TITOLO GRATUITO	Valore catastale	3.055,00	3.055,00	AGENZIA FORESTALE REGIONALE	

Numero Identificativo (da sistema informativo)	Classificazione secondo il piano dei conti dello Stato Patrimoniale in base al D.lgs.118/2011 (Descrizione)	Classificazione secondo il piano dei conti dello Stato Patrimoniale in base al D.lgs.118/2011 (Codice)	Classificazione ai sensi del codice civile (demaniale, disponibile, indisponibile)	Foglio	Particella	Superficie mq	Provincia	Comune	Località	Bene soggetto ad ammortamento	Data di acquisizione	Modalità di acquisizione	Criterio di valutazione secondo i principi del D.lgs 118/2011	Valore dell'immobile secondo i principi del D.lgs 118/2011 al 31/12/2019 (euro)	Valore dell'immobile secondo i principi del D.lgs 118/2011 al 31/12/2018 (euro)	Ente Gestore	Note
27259	TERRENI AGRICOLI	1.2.2.02.13.01.001	Indisponibile	201	15	1.040	PG	CITTA' DI CASTELLO		No	28/05/1980	TRASFERIMENTO A TITOLO GRATUITO	Valore catastale	479,38	479,38	AGENZIA FORESTALE REGIONALE	
27260	TERRENI AGRICOLI	1.2.2.02.13.01.001	Indisponibile	201	16	4.640	PG	CITTA' DI CASTELLO		No	28/05/1980	TRASFERIMENTO A TITOLO GRATUITO	Valore catastale	2.141,75	2.141,75	AGENZIA FORESTALE REGIONALE	
27261	TERRENI AGRICOLI	1.2.2.02.13.01.001	Indisponibile	201	17	17.480	PG	CITTA' DI CASTELLO		No	28/05/1980	TRASFERIMENTO A TITOLO GRATUITO	Valore catastale	880,75	880,75	AGENZIA FORESTALE REGIONALE	
27262	TERRENI AGRICOLI	1.2.2.02.13.01.001	Indisponibile	201	18	6.620	PG	CITTA' DI CASTELLO		No	28/05/1980	TRASFERIMENTO A TITOLO GRATUITO	Valore catastale	55,25	55,25	AGENZIA FORESTALE REGIONALE	
27263	TERRENI AGRICOLI	1.2.2.02.13.01.001	Indisponibile	201	28	8.730	PG	CITTA' DI CASTELLO		No	28/05/1980	TRASFERIMENTO A TITOLO GRATUITO	Valore catastale	1.235,00	1.235,00	AGENZIA FORESTALE REGIONALE	
27264	TERRENI AGRICOLI	1.2.2.02.13.01.001	Indisponibile	202	1	2.660	PG	CITTA' DI CASTELLO		No	28/05/1980	TRASFERIMENTO A TITOLO GRATUITO	Valore catastale	575,25	575,25	AGENZIA FORESTALE REGIONALE	
27265	TERRENI AGRICOLI	1.2.2.02.13.01.001	Indisponibile	202	2	650	PG	CITTA' DI CASTELLO		No	28/05/1980	TRASFERIMENTO A TITOLO GRATUITO	Valore catastale	81,25	81,25	AGENZIA FORESTALE REGIONALE	
27266	TERRENI AGRICOLI	1.2.2.02.13.01.001	Indisponibile	202	3	7.620	PG	CITTA' DI CASTELLO		No	28/05/1980	TRASFERIMENTO A TITOLO GRATUITO	Valore catastale	2.557,75	2.557,75	AGENZIA FORESTALE REGIONALE	
27267	TERRENI AGRICOLI	1.2.2.02.13.01.001	Indisponibile	202	4	1.160	PG	CITTA' DI CASTELLO		No	28/05/1980	TRASFERIMENTO A TITOLO GRATUITO	Valore catastale	238,88	238,88	AGENZIA FORESTALE REGIONALE	
27268	TERRENI AGRICOLI	1.2.2.02.13.01.001	Indisponibile	202	5	3.810	PG	CITTA' DI CASTELLO		No	28/05/1980	TRASFERIMENTO A TITOLO GRATUITO	Valore catastale	1.758,25	1.758,25	AGENZIA FORESTALE REGIONALE	
27269	TERRENI AGRICOLI	1.2.2.02.13.01.001	Indisponibile	202	6	5.540	PG	CITTA' DI CASTELLO		No	28/05/1980	TRASFERIMENTO A TITOLO GRATUITO	Valore catastale	372,13	372,13	AGENZIA FORESTALE REGIONALE	
27270	TERRENI AGRICOLI	1.2.2.02.13.01.001	Indisponibile	202	7	300	PG	CITTA' DI CASTELLO		No	28/05/1980	TRASFERIMENTO A TITOLO GRATUITO	Valore catastale	19,50	19,50	AGENZIA FORESTALE REGIONALE	
27271	TERRENI AGRICOLI	1.2.2.02.13.01.001	Indisponibile	202	8	2.070	PG	CITTA' DI CASTELLO		No	28/05/1980	TRASFERIMENTO A TITOLO GRATUITO	Valore catastale	448,50	448,50	AGENZIA FORESTALE REGIONALE	
27272	TERRENI AGRICOLI	1.2.2.02.13.01.001	Indisponibile	202	9	2.670	PG	CITTA' DI CASTELLO		No	28/05/1980	TRASFERIMENTO A TITOLO GRATUITO	Valore catastale	897,00	897,00	AGENZIA FORESTALE REGIONALE	
27273	TERRENI AGRICOLI	1.2.2.02.13.01.001	Indisponibile	202	10	2.550	PG	CITTA' DI CASTELLO		No	28/05/1980	TRASFERIMENTO A TITOLO GRATUITO	Valore catastale	856,38	856,38	AGENZIA FORESTALE REGIONALE	
27274	TERRENI AGRICOLI	1.2.2.02.13.01.001	Indisponibile	202	11	4.480	PG	CITTA' DI CASTELLO		No	28/05/1980	TRASFERIMENTO A TITOLO GRATUITO	Valore catastale	2.068,63	2.068,63	AGENZIA FORESTALE REGIONALE	
27275	TERRENI AGRICOLI	1.2.2.02.13.01.001	Indisponibile	202	12	20.840	PG	CITTA' DI CASTELLO		No	28/05/1980	TRASFERIMENTO A TITOLO GRATUITO	Valore catastale	2.273,38	2.273,38	AGENZIA FORESTALE REGIONALE	
27276	TERRENI AGRICOLI	1.2.2.02.13.01.001	Indisponibile	202	13	39.290	PG	CITTA' DI CASTELLO		No	28/05/1980	TRASFERIMENTO A TITOLO GRATUITO	Valore catastale	18.135,00	18.135,00	AGENZIA FORESTALE REGIONALE	
27277	TERRENI AGRICOLI	1.2.2.02.13.01.001	Indisponibile	202	14	22.510	PG	CITTA' DI CASTELLO		No	28/05/1980	TRASFERIMENTO A TITOLO GRATUITO	Valore catastale	7.556,25	7.556,25	AGENZIA FORESTALE REGIONALE	
27278	TERRENI AGRICOLI	1.2.2.02.13.01.001	Indisponibile	202	15	6.780	PG	CITTA' DI CASTELLO		No	28/05/1980	TRASFERIMENTO A TITOLO GRATUITO	Valore catastale	2.276,63	2.276,63	AGENZIA FORESTALE REGIONALE	

Numero Identificativo (da sistema informativo)	Classificazione secondo il piano dei conti dello Stato Patrimoniale in base al D.lgs.118/2011 (Descrizione)	Classificazione secondo il piano dei conti dello Stato Patrimoniale in base al D.lgs.118/2011 (Codice)	Classificazione ai sensi del codice civile (demaniale, disponibile, indisponibile)	Foglio	Particella	Superficie mq	Provincia	Comune	Località	Bene soggetto ad ammortamento	Data di acquisizione	Modalità di acquisizione	Criterio di valutazione secondo i principi del D.lgs 118/2011	Valore dell'immobile secondo i principi del D.lgs 118/2011 al 31/12/2019 (euro)	Valore dell'immobile secondo i principi del D.lgs 118/2011 al 31/12/2018 (euro)	Ente Gestore	Note
27279	TERRENI AGRICOLI	1.2.2.02.13.01.001	Indisponibile	202	16	1.250	PG	CITTA' DI CASTELLO		No	28/05/1980	TRASFERIMENTO A TITOLO GRATUITO	Valore catastale	105,63	105,63	AGENZIA FORESTALE REGIONALE	
27280	TERRENI AGRICOLI	1.2.2.02.13.01.001	Indisponibile	202	17	10.410	PG	CITTA' DI CASTELLO		No	28/05/1980	TRASFERIMENTO A TITOLO GRATUITO	Valore catastale	874,25	874,25	AGENZIA FORESTALE REGIONALE	
27281	TERRENI AGRICOLI	1.2.2.02.13.01.001	Indisponibile	202	18	1.620	PG	CITTA' DI CASTELLO		No	28/05/1980	TRASFERIMENTO A TITOLO GRATUITO	Valore catastale	544,38	544,38	AGENZIA FORESTALE REGIONALE	
27282	TERRENI AGRICOLI	1.2.2.02.13.01.001	Indisponibile	202	19	510	PG	CITTA' DI CASTELLO		No	28/05/1980	TRASFERIMENTO A TITOLO GRATUITO	Valore catastale	170,63	170,63	AGENZIA FORESTALE REGIONALE	
27283	TERRENI AGRICOLI	1.2.2.02.13.01.001	Indisponibile	202	20	4.570	PG	CITTA' DI CASTELLO		No	28/05/1980	TRASFERIMENTO A TITOLO GRATUITO	Valore catastale	1.534,00	1.534,00	AGENZIA FORESTALE REGIONALE	
27284	TERRENI AGRICOLI	1.2.2.02.13.01.001	Indisponibile	202	21	8.370	PG	CITTA' DI CASTELLO		No	28/05/1980	TRASFERIMENTO A TITOLO GRATUITO	Valore catastale	2.809,63	2.809,63	AGENZIA FORESTALE REGIONALE	
27285	TERRENI AGRICOLI	1.2.2.02.13.01.001	Indisponibile	202	22	760	PG	CITTA' DI CASTELLO		No	28/05/1980	TRASFERIMENTO A TITOLO GRATUITO	Valore catastale	255,13	255,13	AGENZIA FORESTALE REGIONALE	
27286	TERRENI AGRICOLI	1.2.2.02.13.01.001	Indisponibile	202	24	2.820	PG	CITTA' DI CASTELLO		No	10/07/1975	TRASFERIMENTO A TITOLO GRATUITO	Valore catastale	190,13	190,13	AGENZIA FORESTALE REGIONALE	
27287	TERRENI AGRICOLI	1.2.2.02.13.01.001	Indisponibile	202	25	3.240	PG	CITTA' DI CASTELLO		No	10/07/1975	TRASFERIMENTO A TITOLO GRATUITO	Valore catastale	1.495,00	1.495,00	AGENZIA FORESTALE REGIONALE	
27288	TERRENI AGRICOLI	1.2.2.02.13.01.001	Indisponibile	202	26	8.290	PG	CITTA' DI CASTELLO		No	10/07/1975	TRASFERIMENTO A TITOLO GRATUITO	Valore catastale	2.783,63	2.783,63	AGENZIA FORESTALE REGIONALE	
27289	TERRENI AGRICOLI	1.2.2.02.13.01.001	Indisponibile	202	27	1.340	PG	CITTA' DI CASTELLO		No	10/07/1975	TRASFERIMENTO A TITOLO GRATUITO	Valore catastale	450,13	450,13	AGENZIA FORESTALE REGIONALE	
27290	TERRENI AGRICOLI	1.2.2.02.13.01.001	Indisponibile	202	28	270.860	PG	CITTA' DI CASTELLO		No	10/07/1975	TRASFERIMENTO A TITOLO GRATUITO	Valore catastale	22.732,13	22.732,13	AGENZIA FORESTALE REGIONALE	
27291	TERRENI AGRICOLI	1.2.2.02.13.01.001	Indisponibile	202	29	65.450	PG	CITTA' DI CASTELLO		No	10/07/1975	TRASFERIMENTO A TITOLO GRATUITO	Valore catastale	4.394,00	4.394,00	AGENZIA FORESTALE REGIONALE	
27292	TERRENI AGRICOLI	1.2.2.02.13.01.001	Indisponibile	202	30	16.760	PG	CITTA' DI CASTELLO		No	10/07/1975	TRASFERIMENTO A TITOLO GRATUITO	Valore catastale	141,38	141,38	AGENZIA FORESTALE REGIONALE	
27293	TERRENI AGRICOLI	1.2.2.02.13.01.001	Indisponibile	202	31	17.630	PG	CITTA' DI CASTELLO		No	10/07/1975	TRASFERIMENTO A TITOLO GRATUITO	Valore catastale	295,75	295,75	AGENZIA FORESTALE REGIONALE	
27294	TERRENI AGRICOLI	1.2.2.02.13.01.001	Indisponibile	202	32	13.100	PG	CITTA' DI CASTELLO		No	10/07/1975	TRASFERIMENTO A TITOLO GRATUITO	Valore catastale	4.397,25	4.397,25	AGENZIA FORESTALE REGIONALE	
27295	TERRENI AGRICOLI	1.2.2.02.13.01.001	Indisponibile	202	33	6.860	PG	CITTA' DI CASTELLO		No	10/07/1975	TRASFERIMENTO A TITOLO GRATUITO	Valore catastale	3.167,13	3.167,13	AGENZIA FORESTALE REGIONALE	
27296	TERRENI AGRICOLI	1.2.2.02.13.01.001	Indisponibile	202	34	76.690	PG	CITTA' DI CASTELLO		No	10/07/1975	TRASFERIMENTO A TITOLO GRATUITO	Valore catastale	5.149,63	5.149,63	AGENZIA FORESTALE REGIONALE	
27297	TERRENI AGRICOLI	1.2.2.02.13.01.001	Indisponibile	202	35	88.170	PG	CITTA' DI CASTELLO		No	10/07/1975	TRASFERIMENTO A TITOLO GRATUITO	Valore catastale	9.620,00	9.620,00	AGENZIA FORESTALE REGIONALE	
27298	TERRENI AGRICOLI	1.2.2.02.13.01.001	Indisponibile	202	36	2.410	PG	CITTA' DI CASTELLO		No	10/07/1975	TRASFERIMENTO A TITOLO GRATUITO	Valore catastale	263,25	263,25	AGENZIA FORESTALE REGIONALE	

Numero Identificativo (da sistema informativo)	Classificazione secondo il piano dei conti dello Stato Patrimoniale in base al D.lgs.118/2011 (Descrizione)	Classificazione secondo il piano dei conti dello Stato Patrimoniale in base al D.lgs.118/2011 (Codice)	Classificazione ai sensi del codice civile (demaniale, disponibile, indisponibile)	Foglio	Particella	Superficie mq	Provincia	Comune	Località	Bene soggetto ad ammortamento	Data di acquisizione	Modalità di acquisizione	Criterio di valutazione secondo i principi del D.lgs 118/2011	Valore dell'immobile secondo i principi del D.lgs 118/2011 al 31/12/2019 (euro)	Valore dell'immobile secondo i principi del D.lgs 118/2011 al 31/12/2018 (euro)	Ente Gestore	Note
27299	TERRENI AGRICOLI	1.2.2.02.13.01.001	Indisponibile	203	1	2.960	PG	CITTA' DI CASTELLO		No	10/07/1975	TRASFERIMENTO A TITOLO GRATUITO	Valore catastale	1.366,63	1.366,63	AGENZIA FORESTALE REGIONALE	
27300	TERRENI AGRICOLI	1.2.2.02.13.01.001	Indisponibile	203	3	8.590	PG	CITTA' DI CASTELLO		No	10/07/1975	TRASFERIMENTO A TITOLO GRATUITO	Valore catastale	2.757,63	2.757,63	AGENZIA FORESTALE REGIONALE	
27301	TERRENI AGRICOLI	1.2.2.02.13.01.001	Indisponibile	203	4	11.270	PG	CITTA' DI CASTELLO		No	10/07/1975	TRASFERIMENTO A TITOLO GRATUITO	Valore catastale	1.230,13	1.230,13	AGENZIA FORESTALE REGIONALE	
27302	TERRENI AGRICOLI	1.2.2.02.13.01.001	Indisponibile	203	5	5.730	PG	CITTA' DI CASTELLO		No	10/07/1975	TRASFERIMENTO A TITOLO GRATUITO	Valore catastale	2.645,50	2.645,50	AGENZIA FORESTALE REGIONALE	
27303	TERRENI AGRICOLI	1.2.2.02.13.01.001	Indisponibile	203	6	1.400	PG	CITTA' DI CASTELLO		No	10/07/1975	TRASFERIMENTO A TITOLO GRATUITO	Valore catastale	646,75	646,75	AGENZIA FORESTALE REGIONALE	
27304	TERRENI AGRICOLI	1.2.2.02.13.01.001	Indisponibile	203	7	158.920	PG	CITTA' DI CASTELLO		No	10/07/1975	TRASFERIMENTO A TITOLO GRATUITO	Valore catastale	13.338,00	13.338,00	AGENZIA FORESTALE REGIONALE	
27305	TERRENI AGRICOLI	1.2.2.02.13.01.001	Indisponibile	203	8	330	PG	CITTA' DI CASTELLO		No	10/07/1975	TRASFERIMENTO A TITOLO GRATUITO	Valore catastale	152,75	152,75	AGENZIA FORESTALE REGIONALE	
27306	TERRENI AGRICOLI	1.2.2.02.13.01.001	Indisponibile	203	9	4.520	PG	CITTA' DI CASTELLO		No	10/07/1975	TRASFERIMENTO A TITOLO GRATUITO	Valore catastale	37,38	37,38	AGENZIA FORESTALE REGIONALE	
27307	TERRENI AGRICOLI	1.2.2.02.13.01.001	Indisponibile	203	10	600	PG	CITTA' DI CASTELLO		No	10/07/1975	TRASFERIMENTO A TITOLO GRATUITO	Valore catastale	30,88	30,88	AGENZIA FORESTALE REGIONALE	
27308	TERRENI AGRICOLI	1.2.2.02.13.01.001	Indisponibile	203	11	930	PG	CITTA' DI CASTELLO		No	10/07/1975	TRASFERIMENTO A TITOLO GRATUITO	Valore catastale	78,00	78,00	AGENZIA FORESTALE REGIONALE	
27309	TERRENI AGRICOLI	1.2.2.02.13.01.001	Indisponibile	203	12	1.200	PG	CITTA' DI CASTELLO		No	10/07/1975	TRASFERIMENTO A TITOLO GRATUITO	Valore catastale	60,13	60,13	AGENZIA FORESTALE REGIONALE	
27310	TERRENI AGRICOLI	1.2.2.02.13.01.001	Indisponibile	203	13	5.530	PG	CITTA' DI CASTELLO		No	10/07/1975	TRASFERIMENTO A TITOLO GRATUITO	Valore catastale	47,13	47,13	AGENZIA FORESTALE REGIONALE	
27311	TERRENI AGRICOLI	1.2.2.02.13.01.001	Indisponibile	203	14	5.240	PG	CITTA' DI CASTELLO		No	10/07/1975	TRASFERIMENTO A TITOLO GRATUITO	Valore catastale	43,88	43,88	AGENZIA FORESTALE REGIONALE	
27312	TERRENI AGRICOLI	1.2.2.02.13.01.001	Indisponibile	203	15	20.810	PG	CITTA' DI CASTELLO		No	28/05/1980	TRASFERIMENTO A TITOLO GRATUITO	Valore catastale	1.746,88	1.746,88	AGENZIA FORESTALE REGIONALE	
27313	TERRENI AGRICOLI	1.2.2.02.13.01.001	Indisponibile	203	16	50.540	PG	CITTA' DI CASTELLO		No	10/07/1975	TRASFERIMENTO A TITOLO GRATUITO	Valore catastale	3.393,00	3.393,00	AGENZIA FORESTALE REGIONALE	
27314	TERRENI AGRICOLI	1.2.2.02.13.01.001	Indisponibile	203	17	58.730	PG	CITTA' DI CASTELLO		No	10/07/1975	TRASFERIMENTO A TITOLO GRATUITO	Valore catastale	27.108,25	27.108,25	AGENZIA FORESTALE REGIONALE	
27315	TERRENI AGRICOLI	1.2.2.02.13.01.001	Indisponibile	203	18	1.380	PG	CITTA' DI CASTELLO		No	10/07/1975	TRASFERIMENTO A TITOLO GRATUITO	Valore catastale	58,50	58,50	AGENZIA FORESTALE REGIONALE	
27316	TERRENI AGRICOLI	1.2.2.02.13.01.001	Indisponibile	203	19	130.200	PG	CITTA' DI CASTELLO		No	10/07/1975	TRASFERIMENTO A TITOLO GRATUITO	Valore catastale	10.926,50	10.926,50	AGENZIA FORESTALE REGIONALE	
27317	TERRENI AGRICOLI	1.2.2.02.13.01.001	Indisponibile	203	20	12.670	PG	CITTA' DI CASTELLO		No	10/07/1975	TRASFERIMENTO A TITOLO GRATUITO	Valore catastale	1.062,75	1.062,75	AGENZIA FORESTALE REGIONALE	
27318	TERRENI AGRICOLI	1.2.2.02.13.01.001	Indisponibile	203	21	2.610	PG	CITTA' DI CASTELLO		No	28/05/1980	TRASFERIMENTO A TITOLO GRATUITO	Valore catastale	21,13	21,13	AGENZIA FORESTALE REGIONALE	

Numero Identificativo (da sistema informativo)	Classificazione secondo il piano dei conti dello Stato Patrimoniale in base al D.lgs.118/2011 (Descrizione)	Classificazione secondo il piano dei conti dello Stato Patrimoniale in base al D.lgs.118/2011 (Codice)	Classificazione ai sensi del codice civile (demaniale, disponibile, indisponibile)	Foglio	Particella	Superficie mq	Provincia	Comune	Località	Bene soggetto ad ammortamento	Data di acquisizione	Modalità di acquisizione	Criterio di valutazione secondo i principi del D.lgs 118/2011	Valore dell'immobile secondo i principi del D.lgs 118/2011 al 31/12/2019 (euro)	Valore dell'immobile secondo i principi del D.lgs 118/2011 al 31/12/2018 (euro)	Ente Gestore	Note
27319	TERRENI AGRICOLI	1.2.2.02.13.01.001	Indisponibile	203	22	3.830	PG	CITTA' DI CASTELLO		No	28/05/1980	TRASFERIMENTO A TITOLO GRATUITO	Valore catastale	321,75	321,75	AGENZIA FORESTALE REGIONALE	
27320	TERRENI AGRICOLI	1.2.2.02.13.01.001	Indisponibile	203	23	9.010	PG	CITTA' DI CASTELLO		No	10/07/1975	TRASFERIMENTO A TITOLO GRATUITO	Valore catastale	3.024,13	3.024,13	AGENZIA FORESTALE REGIONALE	
27321	TERRENI AGRICOLI	1.2.2.02.13.01.001	Indisponibile	203	24	11.650	PG	CITTA' DI CASTELLO		No	28/05/1980	TRASFERIMENTO A TITOLO GRATUITO	Valore catastale	5.377,13	5.377,13	AGENZIA FORESTALE REGIONALE	
27322	TERRENI AGRICOLI	1.2.2.02.13.01.001	Indisponibile	203	25	1.570	PG	CITTA' DI CASTELLO		No	28/05/1980	TRASFERIMENTO A TITOLO GRATUITO	Valore catastale	199,88	199,88	AGENZIA FORESTALE REGIONALE	
27323	TERRENI AGRICOLI	1.2.2.02.13.01.001	Indisponibile	203	26	4.210	PG	CITTA' DI CASTELLO		No	28/05/1980	TRASFERIMENTO A TITOLO GRATUITO	Valore catastale	1.332,50	1.332,50	AGENZIA FORESTALE REGIONALE	
27324	TERRENI AGRICOLI	1.2.2.02.13.01.001	Indisponibile	203	27	10.070	PG	CITTA' DI CASTELLO		No	28/05/1980	TRASFERIMENTO A TITOLO GRATUITO	Valore catastale	3.380,00	3.380,00	AGENZIA FORESTALE REGIONALE	
27325	TERRENI AGRICOLI	1.2.2.02.13.01.001	Indisponibile	203	28	1.590	PG	CITTA' DI CASTELLO		No	28/05/1980	TRASFERIMENTO A TITOLO GRATUITO	Valore catastale	146,25	146,25	AGENZIA FORESTALE REGIONALE	
27326	TERRENI AGRICOLI	1.2.2.02.13.01.001	Indisponibile	203	29	12.680	PG	CITTA' DI CASTELLO		No	28/05/1980	TRASFERIMENTO A TITOLO GRATUITO	Valore catastale	5.853,25	5.853,25	AGENZIA FORESTALE REGIONALE	
27327	TERRENI AGRICOLI	1.2.2.02.13.01.001	Indisponibile	203	30	19.310	PG	CITTA' DI CASTELLO		No	28/05/1980	TRASFERIMENTO A TITOLO GRATUITO	Valore catastale	1.782,63	1.782,63	AGENZIA FORESTALE REGIONALE	
27328	TERRENI AGRICOLI	1.2.2.02.13.01.001	Indisponibile	203	31	1.570	PG	CITTA' DI CASTELLO		No	28/05/1980	TRASFERIMENTO A TITOLO GRATUITO	Valore catastale	105,63	105,63	AGENZIA FORESTALE REGIONALE	
27329	TERRENI AGRICOLI	1.2.2.02.13.01.001	Indisponibile	203	32	7.470	PG	CITTA' DI CASTELLO		No	10/07/1975	TRASFERIMENTO A TITOLO GRATUITO	Valore catastale	313,63	313,63	AGENZIA FORESTALE REGIONALE	
27330	TERRENI AGRICOLI	1.2.2.02.13.01.001	Indisponibile	203	33	5.960	PG	CITTA' DI CASTELLO		No	28/05/1980	TRASFERIMENTO A TITOLO GRATUITO	Valore catastale	2.000,38	2.000,38	AGENZIA FORESTALE REGIONALE	
27331	TERRENI AGRICOLI	1.2.2.02.13.01.001	Indisponibile	203	34	8.160	PG	CITTA' DI CASTELLO		No	28/05/1980	TRASFERIMENTO A TITOLO GRATUITO	Valore catastale	2.739,75	2.739,75	AGENZIA FORESTALE REGIONALE	
27332	TERRENI AGRICOLI	1.2.2.02.13.01.001	Indisponibile	203	35	1.740	PG	CITTA' DI CASTELLO		No	10/07/1975	TRASFERIMENTO A TITOLO GRATUITO	Valore catastale	802,75	802,75	AGENZIA FORESTALE REGIONALE	
27333	TERRENI AGRICOLI	1.2.2.02.13.01.001	Indisponibile	203	36	620	PG	CITTA' DI CASTELLO		No	28/05/1980	TRASFERIMENTO A TITOLO GRATUITO	Valore catastale	286,00	286,00	AGENZIA FORESTALE REGIONALE	
27334	TERRENI AGRICOLI	1.2.2.02.13.01.001	Indisponibile	203	37	5.920	PG	CITTA' DI CASTELLO		No	10/07/1975	TRASFERIMENTO A TITOLO GRATUITO	Valore catastale	546,00	546,00	AGENZIA FORESTALE REGIONALE	
27335	TERRENI AGRICOLI	1.2.2.02.13.01.001	Indisponibile	203	38	7.310	PG	CITTA' DI CASTELLO		No	10/07/1975	TRASFERIMENTO A TITOLO GRATUITO	Valore catastale	1.841,13	1.841,13	AGENZIA FORESTALE REGIONALE	
27336	TERRENI AGRICOLI	1.2.2.02.13.01.001	Indisponibile	203	39	6.640	PG	CITTA' DI CASTELLO		No	10/07/1975	TRASFERIMENTO A TITOLO GRATUITO	Valore catastale	835,25	835,25	AGENZIA FORESTALE REGIONALE	
27337	TERRENI AGRICOLI	1.2.2.02.13.01.001	Indisponibile	203	40	51.760	PG	CITTA' DI CASTELLO		No	10/07/1975	TRASFERIMENTO A TITOLO GRATUITO	Valore catastale	2.172,63	2.172,63	AGENZIA FORESTALE REGIONALE	
27338	TERRENI AGRICOLI	1.2.2.02.13.01.001	Indisponibile	203	41	74.550	PG	CITTA' DI CASTELLO		No	28/05/1980	TRASFERIMENTO A TITOLO GRATUITO	Valore catastale	5.005,00	5.005,00	AGENZIA FORESTALE REGIONALE	

Numero Identificativo (da sistema informativo)	Classificazione secondo il piano dei conti dello Stato Patrimoniale in base al D.lgs.118/2011 (Descrizione)	Classificazione secondo il piano dei conti dello Stato Patrimoniale in base al D.lgs.118/2011 (Codice)	Classificazione ai sensi del codice civile (demaniale, disponibile, indisponibile)	Foglio	Particella	Superficie mq	Provincia	Comune	Località	Bene soggetto ad ammortamento	Data di acquisizione	Modalità di acquisizione	Criterio di valutazione secondo i principi del D.lgs 118/2011	Valore dell'immobile secondo i principi del D.lgs 118/2011 al 31/12/2019 (euro)	Valore dell'immobile secondo i principi del D.lgs 118/2011 al 31/12/2018 (euro)	Ente Gestore	Note
27339	TERRENI AGRICOLI	1.2.2.02.13.01.001	Indisponibile	203	42	56.740	PG	CITTA' DI CASTELLO		No	28/05/1980	TRASFERIMENTO A TITOLO GRATUITO	Valore catastale	6.189,63	6.189,63	AGENZIA FORESTALE REGIONALE	
27340	TERRENI AGRICOLI	1.2.2.02.13.01.001	Indisponibile	203	43	126.420	PG	CITTA' DI CASTELLO		No	28/05/1980	TRASFERIMENTO A TITOLO GRATUITO	Valore catastale	10.609,63	10.609,63	AGENZIA FORESTALE REGIONALE	
27341	TERRENI AGRICOLI	1.2.2.02.13.01.001	Indisponibile	204	1	560	PG	CITTA' DI CASTELLO		No	28/05/1980	TRASFERIMENTO A TITOLO GRATUITO	Valore catastale	0,00	0,00	AGENZIA FORESTALE REGIONALE	
27342	TERRENI AGRICOLI	1.2.2.02.13.01.001	Indisponibile	204	2	1.970	PG	CITTA' DI CASTELLO		No	10/07/1975	TRASFERIMENTO A TITOLO GRATUITO	Valore catastale	214,50	214,50	AGENZIA FORESTALE REGIONALE	
27343	TERRENI AGRICOLI	1.2.2.02.13.01.001	Indisponibile	204	3	19.040	PG	CITTA' DI CASTELLO		No	28/05/1980	TRASFERIMENTO A TITOLO GRATUITO	Valore catastale	8.788,00	8.788,00	AGENZIA FORESTALE REGIONALE	
27344	TERRENI AGRICOLI	1.2.2.02.13.01.001	Indisponibile	204	4	990	PG	CITTA' DI CASTELLO		No	28/05/1980	TRASFERIMENTO A TITOLO GRATUITO	Valore catastale	82,88	82,88	AGENZIA FORESTALE REGIONALE	
27345	TERRENI AGRICOLI	1.2.2.02.13.01.001	Indisponibile	204	5	590	PG	CITTA' DI CASTELLO		No	10/07/1975	TRASFERIMENTO A TITOLO GRATUITO	Valore catastale	198,25	198,25	AGENZIA FORESTALE REGIONALE	
27346	TERRENI AGRICOLI	1.2.2.02.13.01.001	Indisponibile	204	6	8.400	PG	CITTA' DI CASTELLO		No	10/07/1975	TRASFERIMENTO A TITOLO GRATUITO	Valore catastale	2.819,38	2.819,38	AGENZIA FORESTALE REGIONALE	
27347	TERRENI AGRICOLI	1.2.2.02.13.01.001	Indisponibile	204	7	5.970	PG	CITTA' DI CASTELLO		No	10/07/1975	TRASFERIMENTO A TITOLO GRATUITO	Valore catastale	401,38	401,38	AGENZIA FORESTALE REGIONALE	
27348	TERRENI AGRICOLI	1.2.2.02.13.01.001	Indisponibile	204	8	45.800	PG	CITTA' DI CASTELLO		No	10/07/1975	TRASFERIMENTO A TITOLO GRATUITO	Valore catastale	3.074,50	3.074,50	AGENZIA FORESTALE REGIONALE	
27349	TERRENI AGRICOLI	1.2.2.02.13.01.001	Indisponibile	204	9	510	PG	CITTA' DI CASTELLO		No	10/07/1975	TRASFERIMENTO A TITOLO GRATUITO	Valore catastale	170,63	170,63	AGENZIA FORESTALE REGIONALE	
27350	TERRENI AGRICOLI	1.2.2.02.13.01.001	Indisponibile	204	10	710	PG	CITTA' DI CASTELLO		No	10/07/1975	TRASFERIMENTO A TITOLO GRATUITO	Valore catastale	328,25	328,25	AGENZIA FORESTALE REGIONALE	
27351	TERRENI AGRICOLI	1.2.2.02.13.01.001	Indisponibile	204	11	1.340	PG	CITTA' DI CASTELLO		No	10/07/1975	TRASFERIMENTO A TITOLO GRATUITO	Valore catastale	450,13	450,13	AGENZIA FORESTALE REGIONALE	
27352	TERRENI AGRICOLI	1.2.2.02.13.01.001	Indisponibile	204	12	2.010	PG	CITTA' DI CASTELLO		No	10/07/1975	TRASFERIMENTO A TITOLO GRATUITO	Valore catastale	1.096,88	1.096,88	AGENZIA FORESTALE REGIONALE	
27353	TERRENI AGRICOLI	1.2.2.02.13.01.001	Indisponibile	204	14	5.700	PG	CITTA' DI CASTELLO		No	10/07/1975	TRASFERIMENTO A TITOLO GRATUITO	Valore catastale	2.630,88	2.630,88	AGENZIA FORESTALE REGIONALE	
27354	TERRENI AGRICOLI	1.2.2.02.13.01.001	Indisponibile	204	15	2.010	PG	CITTA' DI CASTELLO		No	10/07/1975	TRASFERIMENTO A TITOLO GRATUITO	Valore catastale	674,38	674,38	AGENZIA FORESTALE REGIONALE	
27355	TERRENI AGRICOLI	1.2.2.02.13.01.001	Indisponibile	204	16	9.990	PG	CITTA' DI CASTELLO		No	10/07/1975	TRASFERIMENTO A TITOLO GRATUITO	Valore catastale	4.611,75	4.611,75	AGENZIA FORESTALE REGIONALE	
27356	TERRENI AGRICOLI	1.2.2.02.13.01.001	Indisponibile	204	17	1.350	PG	CITTA' DI CASTELLO		No	10/07/1975	TRASFERIMENTO A TITOLO GRATUITO	Valore catastale	56,88	56,88	AGENZIA FORESTALE REGIONALE	
27357	TERRENI AGRICOLI	1.2.2.02.13.01.001	Indisponibile	204	18	10.030	PG	CITTA' DI CASTELLO		No	10/07/1975	TRASFERIMENTO A TITOLO GRATUITO	Valore catastale	3.367,00	3.367,00	AGENZIA FORESTALE REGIONALE	
27358	TERRENI AGRICOLI	1.2.2.02.13.01.001	Indisponibile	204	19	9.350	PG	CITTA' DI CASTELLO		No	10/07/1975	TRASFERIMENTO A TITOLO GRATUITO	Valore catastale	4.316,00	4.316,00	AGENZIA FORESTALE REGIONALE	

Numero Identificativo (da sistema informativo)	Classificazione secondo il piano dei conti dello Stato Patrimoniale in base al D.lgs.118/2011 (Descrizione)	Classificazione secondo il piano dei conti dello Stato Patrimoniale in base al D.lgs.118/2011 (Codice)	Classificazione ai sensi del codice civile (demaniale, disponibile, indisponibile)	Foglio	Particella	Superficie mq	Provincia	Comune	Località	Bene soggetto ad ammortamento	Data di acquisizione	Modalità di acquisizione	Criterio di valutazione secondo i principi del D.lgs 118/2011	Valore dell'immobile secondo i principi del D.lgs 118/2011 al 31/12/2019 (euro)	Valore dell'immobile secondo i principi del D.lgs 118/2011 al 31/12/2018 (euro)	Ente Gestore	Note
27359	TERRENI AGRICOLI	1.2.2.02.13.01.001	Indisponibile	204	20	1.010	PG	CITTA' DI CASTELLO		No	10/07/1975	TRASFERIMENTO A TITOLO GRATUITO	Valore catastale	466,38	466,38	AGENZIA FORESTALE REGIONALE	
27360	TERRENI AGRICOLI	1.2.2.02.13.01.001	Indisponibile	204	21	5.840	PG	CITTA' DI CASTELLO		No	10/07/1975	TRASFERIMENTO A TITOLO GRATUITO	Valore catastale	2.695,88	2.695,88	AGENZIA FORESTALE REGIONALE	
27361	TERRENI AGRICOLI	1.2.2.02.13.01.001	Indisponibile	204	22	1.220	PG	CITTA' DI CASTELLO		No	10/07/1975	TRASFERIMENTO A TITOLO GRATUITO	Valore catastale	112,13	112,13	AGENZIA FORESTALE REGIONALE	
27362	TERRENI AGRICOLI	1.2.2.02.13.01.001	Indisponibile	204	23	5.310	PG	CITTA' DI CASTELLO		No	10/07/1975	TRASFERIMENTO A TITOLO GRATUITO	Valore catastale	490,75	490,75	AGENZIA FORESTALE REGIONALE	
27363	TERRENI AGRICOLI	1.2.2.02.13.01.001	Indisponibile	204	24	153.980	PG	CITTA' DI CASTELLO		No	10/07/1975	TRASFERIMENTO A TITOLO GRATUITO	Valore catastale	12.922,00	12.922,00	AGENZIA FORESTALE REGIONALE	
27364	TERRENI AGRICOLI	1.2.2.02.13.01.001	Indisponibile	204	25	2.530	PG	CITTA' DI CASTELLO		No	10/07/1975	TRASFERIMENTO A TITOLO GRATUITO	Valore catastale	1.168,38	1.168,38	AGENZIA FORESTALE REGIONALE	
27365	TERRENI AGRICOLI	1.2.2.02.13.01.001	Indisponibile	204	26	16.590	PG	CITTA' DI CASTELLO		No	10/07/1975	TRASFERIMENTO A TITOLO GRATUITO	Valore catastale	7.657,00	7.657,00	AGENZIA FORESTALE REGIONALE	
27366	TERRENI AGRICOLI	1.2.2.02.13.01.001	Indisponibile	204	27	14.850	PG	CITTA' DI CASTELLO		No	10/07/1975	TRASFERIMENTO A TITOLO GRATUITO	Valore catastale	6.854,25	6.854,25	AGENZIA FORESTALE REGIONALE	
27367	TERRENI AGRICOLI	1.2.2.02.13.01.001	Indisponibile	204	29	30.300	PG	CITTA' DI CASTELLO		No	10/07/1975	TRASFERIMENTO A TITOLO GRATUITO	Valore catastale	2.543,13	2.543,13	AGENZIA FORESTALE REGIONALE	
27368	TERRENI AGRICOLI	1.2.2.02.13.01.001	Indisponibile	204	30	44.000	PG	CITTA' DI CASTELLO		No	10/07/1975	TRASFERIMENTO A TITOLO GRATUITO	Valore catastale	14.771,25	14.771,25	AGENZIA FORESTALE REGIONALE	
27369	TERRENI AGRICOLI	1.2.2.02.13.01.001	Indisponibile	204	31	2.510	PG	CITTA' DI CASTELLO		No	10/07/1975	TRASFERIMENTO A TITOLO GRATUITO	Valore catastale	105,63	105,63	AGENZIA FORESTALE REGIONALE	
27370	TERRENI AGRICOLI	1.2.2.02.13.01.001	Indisponibile	204	32	3.650	PG	CITTA' DI CASTELLO		No	10/07/1975	TRASFERIMENTO A TITOLO GRATUITO	Valore catastale	1.685,13	1.685,13	AGENZIA FORESTALE REGIONALE	
27371	TERRENI AGRICOLI	1.2.2.02.13.01.001	Indisponibile	204	33	2.630	PG	CITTA' DI CASTELLO		No	10/07/1975	TRASFERIMENTO A TITOLO GRATUITO	Valore catastale	1.213,88	1.213,88	AGENZIA FORESTALE REGIONALE	
27372	TERRENI AGRICOLI	1.2.2.02.13.01.001	Indisponibile	204	34	580	PG	CITTA' DI CASTELLO		No	10/07/1975	TRASFERIMENTO A TITOLO GRATUITO	Valore catastale	268,13	268,13	AGENZIA FORESTALE REGIONALE	
27373	TERRENI AGRICOLI	1.2.2.02.13.01.001	Indisponibile	204	35	2.490	PG	CITTA' DI CASTELLO		No	10/07/1975	TRASFERIMENTO A TITOLO GRATUITO	Valore catastale	1.148,88	1.148,88	AGENZIA FORESTALE REGIONALE	
27374	TERRENI AGRICOLI	1.2.2.02.13.01.001	Indisponibile	204	36	38.110	PG	CITTA' DI CASTELLO		No	10/07/1975	TRASFERIMENTO A TITOLO GRATUITO	Valore catastale	3.198,00	3.198,00	AGENZIA FORESTALE REGIONALE	
27375	TERRENI AGRICOLI	1.2.2.02.13.01.001	Indisponibile	204	37	2.700	PG	CITTA' DI CASTELLO		No	10/07/1975	TRASFERIMENTO A TITOLO GRATUITO	Valore catastale	182,00	182,00	AGENZIA FORESTALE REGIONALE	
27376	TERRENI AGRICOLI	1.2.2.02.13.01.001	Indisponibile	204	38	6.080	PG	CITTA' DI CASTELLO		No	10/07/1975	TRASFERIMENTO A TITOLO GRATUITO	Valore catastale	407,88	407,88	AGENZIA FORESTALE REGIONALE	
27377	TERRENI AGRICOLI	1.2.2.02.13.01.001	Indisponibile	204	39	3.820	PG	CITTA' DI CASTELLO		No	10/07/1975	TRASFERIMENTO A TITOLO GRATUITO	Valore catastale	1.763,13	1.763,13	AGENZIA FORESTALE REGIONALE	
27378	TERRENI AGRICOLI	1.2.2.02.13.01.001	Indisponibile	204	40	2.180	PG	CITTA' DI CASTELLO		No	10/07/1975	TRASFERIMENTO A TITOLO GRATUITO	Valore catastale	17,88	17,88	AGENZIA FORESTALE REGIONALE	

Numero Identificativo (da sistema informativo)	Classificazione secondo il piano dei conti dello Stato Patrimoniale in base al D.lgs.118/2011 (Descrizione)	Classificazione secondo il piano dei conti dello Stato Patrimoniale in base al D.lgs.118/2011 (Codice)	Classificazione ai sensi del codice civile (demaniale, disponibile, indisponibile)	Foglio	Particella	Superficie mq	Provincia	Comune	Località	Bene soggetto ad ammortamento	Data di acquisizione	Modalità di acquisizione	Criterio di valutazione secondo i principi del D.lgs 118/2011	Valore dell'immobile secondo i principi del D.lgs 118/2011 al 31/12/2019 (euro)	Valore dell'immobile secondo i principi del D.lgs 118/2011 al 31/12/2018 (euro)	Ente Gestore	Note
27379	TERRENI AGRICOLI	1.2.2.02.13.01.001	Indisponibile	204	41	214.040	PG	CITTA' DI CASTELLO		No	10/07/1975	TRASFERIMENTO A TITOLO GRATUITO	Valore catastale	17.962,75	17.962,75	AGENZIA FORESTALE REGIONALE	
27380	TERRENI AGRICOLI	1.2.2.02.13.01.001	Indisponibile	204	42	3.830	PG	CITTA' DI CASTELLO		No	10/07/1975	TRASFERIMENTO A TITOLO GRATUITO	Valore catastale	1.768,00	1.768,00	AGENZIA FORESTALE REGIONALE	
27381	TERRENI AGRICOLI	1.2.2.02.13.01.001	Indisponibile	204	43	80.510	PG	CITTA' DI CASTELLO		No	10/07/1975	TRASFERIMENTO A TITOLO GRATUITO	Valore catastale	6.756,75	6.756,75	AGENZIA FORESTALE REGIONALE	
27382	TERRENI AGRICOLI	1.2.2.02.13.01.001	Indisponibile	204	44	2.310	PG	CITTA' DI CASTELLO		No	10/07/1975	TRASFERIMENTO A TITOLO GRATUITO	Valore catastale	193,38	193,38	AGENZIA FORESTALE REGIONALE	
27383	TERRENI AGRICOLI	1.2.2.02.13.01.001	Indisponibile	204	45	6.930	PG	CITTA' DI CASTELLO		No	10/07/1975	TRASFERIMENTO A TITOLO GRATUITO	Valore catastale	58,50	58,50	AGENZIA FORESTALE REGIONALE	
27384	TERRENI AGRICOLI	1.2.2.02.13.01.001	Indisponibile	204	46	14.520	PG	CITTA' DI CASTELLO		No	10/07/1975	TRASFERIMENTO A TITOLO GRATUITO	Valore catastale	6.701,50	6.701,50	AGENZIA FORESTALE REGIONALE	
27385	TERRENI AGRICOLI	1.2.2.02.13.01.001	Indisponibile	204	47	5.200	PG	CITTA' DI CASTELLO		No	10/07/1975	TRASFERIMENTO A TITOLO GRATUITO	Valore catastale	2.400,13	2.400,13	AGENZIA FORESTALE REGIONALE	
27386	TERRENI AGRICOLI	1.2.2.02.13.01.001	Indisponibile	204	48	4.600	PG	CITTA' DI CASTELLO		No	10/07/1975	TRASFERIMENTO A TITOLO GRATUITO	Valore catastale	39,00	39,00	AGENZIA FORESTALE REGIONALE	
27387	TERRENI AGRICOLI	1.2.2.02.13.01.001	Indisponibile	204	49	11.500	PG	CITTA' DI CASTELLO		No	10/07/1975	TRASFERIMENTO A TITOLO GRATUITO	Valore catastale	578,50	578,50	AGENZIA FORESTALE REGIONALE	
27388	TERRENI AGRICOLI	1.2.2.02.13.01.001	Indisponibile	204	50	27.230	PG	CITTA' DI CASTELLO		No	10/07/1975	TRASFERIMENTO A TITOLO GRATUITO	Valore catastale	9.140,63	9.140,63	AGENZIA FORESTALE REGIONALE	
27389	TERRENI AGRICOLI	1.2.2.02.13.01.001	Indisponibile	204	51	24.540	PG	CITTA' DI CASTELLO		No	10/07/1975	TRASFERIMENTO A TITOLO GRATUITO	Valore catastale	2.058,88	2.058,88	AGENZIA FORESTALE REGIONALE	
27390	TERRENI AGRICOLI	1.2.2.02.13.01.001	Indisponibile	204	52	3.680	PG	CITTA' DI CASTELLO		No	10/07/1975	TRASFERIMENTO A TITOLO GRATUITO	Valore catastale	1.235,00	1.235,00	AGENZIA FORESTALE REGIONALE	
27391	TERRENI AGRICOLI	1.2.2.02.13.01.001	Indisponibile	204	53	600	PG	CITTA' DI CASTELLO		No	10/07/1975	TRASFERIMENTO A TITOLO GRATUITO	Valore catastale	201,50	201,50	AGENZIA FORESTALE REGIONALE	
27392	TERRENI AGRICOLI	1.2.2.02.13.01.001	Indisponibile	204	54	5.780	PG	CITTA' DI CASTELLO		No	10/07/1975	TRASFERIMENTO A TITOLO GRATUITO	Valore catastale	485,88	485,88	AGENZIA FORESTALE REGIONALE	
27393	TERRENI AGRICOLI	1.2.2.02.13.01.001	Indisponibile	204	55	38.340	PG	CITTA' DI CASTELLO		No	10/07/1975	TRASFERIMENTO A TITOLO GRATUITO	Valore catastale	3.217,50	3.217,50	AGENZIA FORESTALE REGIONALE	
27394	TERRENI AGRICOLI	1.2.2.02.13.01.001	Indisponibile	204	56	480	PG	CITTA' DI CASTELLO		No	10/07/1975	TRASFERIMENTO A TITOLO GRATUITO	Valore catastale	160,88	160,88	AGENZIA FORESTALE REGIONALE	
27395	TERRENI AGRICOLI	1.2.2.02.13.01.001	Indisponibile	205	1	5.260	PG	CITTA' DI CASTELLO		No	10/07/1975	TRASFERIMENTO A TITOLO GRATUITO	Valore catastale	442,00	442,00	AGENZIA FORESTALE REGIONALE	
27396	TERRENI AGRICOLI	1.2.2.02.13.01.001	Indisponibile	205	2	470	PG	CITTA' DI CASTELLO		No	28/05/1980	TRASFERIMENTO A TITOLO GRATUITO	Valore catastale	52,00	52,00	AGENZIA FORESTALE REGIONALE	
27397	TERRENI AGRICOLI	1.2.2.02.13.01.001	Indisponibile	205	3	9.420	PG	CITTA' DI CASTELLO		No	28/05/1980	TRASFERIMENTO A TITOLO GRATUITO	Valore catastale	3.162,25	3.162,25	AGENZIA FORESTALE REGIONALE	
27398	TERRENI AGRICOLI	1.2.2.02.13.01.001	Indisponibile	205	4	8.230	PG	CITTA' DI CASTELLO		No	28/05/1980	TRASFERIMENTO A TITOLO GRATUITO	Valore catastale	3.799,25	3.799,25	AGENZIA FORESTALE REGIONALE	

Numero Identificativo (da sistema informativo)	Classificazione secondo il piano dei conti dello Stato Patrimoniale in base al D.lgs.118/2011 (Descrizione)	Classificazione secondo il piano dei conti dello Stato Patrimoniale in base al D.lgs.118/2011 (Codice)	Classificazione ai sensi del codice civile (demaniale, disponibile, indisponibile)	Foglio	Particella	Superficie mq	Provincia	Comune	Località	Bene soggetto ad ammortamento	Data di acquisizione	Modalità di acquisizione	Criterio di valutazione secondo i principi del D.lgs 118/2011	Valore dell'immobile secondo i principi del D.lgs 118/2011 al 31/12/2019 (euro)	Valore dell'immobile secondo i principi del D.lgs 118/2011 al 31/12/2018 (euro)	Ente Gestore	Note
27399	TERRENI AGRICOLI	1.2.2.02.13.01.001	Indisponibile	205	5	5.140	PG	CITTA' DI CASTELLO		No	28/05/1980	TRASFERIMENTO A TITOLO GRATUITO	Valore catastale	258,38	258,38	AGENZIA FORESTALE REGIONALE	
27400	TERRENI AGRICOLI	1.2.2.02.13.01.001	Indisponibile	205	6	283.310	PG	CITTA' DI CASTELLO		No	10/07/1975	TRASFERIMENTO A TITOLO GRATUITO	Valore catastale	19.020,63	19.020,63	AGENZIA FORESTALE REGIONALE	
27401	TERRENI AGRICOLI	1.2.2.02.13.01.001	Indisponibile	205	7	1.010	PG	CITTA' DI CASTELLO		No	10/07/1975	TRASFERIMENTO A TITOLO GRATUITO	Valore catastale	84,50	84,50	AGENZIA FORESTALE REGIONALE	
27402	TERRENI AGRICOLI	1.2.2.02.13.01.001	Indisponibile	205	9	3.760	PG	CITTA' DI CASTELLO		No	28/05/1980	TRASFERIMENTO A TITOLO GRATUITO	Valore catastale	1.262,63	1.262,63	AGENZIA FORESTALE REGIONALE	
27404	TERRENI AGRICOLI	1.2.2.02.13.01.001	Indisponibile	205	11	15.090	PG	CITTA' DI CASTELLO		No	28/05/1980	TRASFERIMENTO A TITOLO GRATUITO	Valore catastale	7.094,75	7.094,75	AGENZIA FORESTALE REGIONALE	
27405	TERRENI AGRICOLI	1.2.2.02.13.01.001	Indisponibile	205	12	11.880	PG	CITTA' DI CASTELLO		No	28/05/1980	TRASFERIMENTO A TITOLO GRATUITO	Valore catastale	3.987,75	3.987,75	AGENZIA FORESTALE REGIONALE	
27406	TERRENI AGRICOLI	1.2.2.02.13.01.001	Indisponibile	205	13	113.040	PG	CITTA' DI CASTELLO		No	28/05/1980	TRASFERIMENTO A TITOLO GRATUITO	Valore catastale	9.486,75	9.486,75	AGENZIA FORESTALE REGIONALE	
27407	TERRENI AGRICOLI	1.2.2.02.13.01.001	Indisponibile	205	14	25.680	PG	CITTA' DI CASTELLO		No	28/05/1980	TRASFERIMENTO A TITOLO GRATUITO	Valore catastale	8.620,63	8.620,63	AGENZIA FORESTALE REGIONALE	
27408	TERRENI AGRICOLI	1.2.2.02.13.01.001	Indisponibile	205	15	520	PG	CITTA' DI CASTELLO		No	28/05/1980	TRASFERIMENTO A TITOLO GRATUITO	Valore catastale	284,38	284,38	AGENZIA FORESTALE REGIONALE	
27409	TERRENI AGRICOLI	1.2.2.02.13.01.001	Indisponibile	205	16	51.800	PG	CITTA' DI CASTELLO		No	28/05/1980	TRASFERIMENTO A TITOLO GRATUITO	Valore catastale	23.910,25	23.910,25	AGENZIA FORESTALE REGIONALE	
27410	TERRENI AGRICOLI	1.2.2.02.13.01.001	Indisponibile	205	17	4.730	PG	CITTA' DI CASTELLO		No	28/05/1980	TRASFERIMENTO A TITOLO GRATUITO	Valore catastale	2.184,00	2.184,00	AGENZIA FORESTALE REGIONALE	
27411	TERRENI AGRICOLI	1.2.2.02.13.01.001	Indisponibile	205	18	32.500	PG	CITTA' DI CASTELLO		No	28/05/1980	TRASFERIMENTO A TITOLO GRATUITO	Valore catastale	2.182,38	2.182,38	AGENZIA FORESTALE REGIONALE	
27412	TERRENI AGRICOLI	1.2.2.02.13.01.001	Indisponibile	205	19	4.220	PG	CITTA' DI CASTELLO		No	10/07/1975	TRASFERIMENTO A TITOLO GRATUITO	Valore catastale	35,75	35,75	AGENZIA FORESTALE REGIONALE	
27413	TERRENI AGRICOLI	1.2.2.02.13.01.001	Indisponibile	205	20	3.340	PG	CITTA' DI CASTELLO		No	28/05/1980	TRASFERIMENTO A TITOLO GRATUITO	Valore catastale	279,50	279,50	AGENZIA FORESTALE REGIONALE	
27414	TERRENI AGRICOLI	1.2.2.02.13.01.001	Indisponibile	205	21	6.410	PG	CITTA' DI CASTELLO		No	28/05/1980	TRASFERIMENTO A TITOLO GRATUITO	Valore catastale	2.959,13	2.959,13	AGENZIA FORESTALE REGIONALE	
27415	TERRENI AGRICOLI	1.2.2.02.13.01.001	Indisponibile	205	22	320	PG	CITTA' DI CASTELLO		No	10/07/1975	TRASFERIMENTO A TITOLO GRATUITO	Valore catastale	27,63	27,63	AGENZIA FORESTALE REGIONALE	
27416	TERRENI AGRICOLI	1.2.2.02.13.01.001	Indisponibile	205	23	9.750	PG	CITTA' DI CASTELLO		No	10/07/1975	TRASFERIMENTO A TITOLO GRATUITO	Valore catastale	4.501,25	4.501,25	AGENZIA FORESTALE REGIONALE	
27417	TERRENI AGRICOLI	1.2.2.02.13.01.001	Indisponibile	205	24	66.120	PG	CITTA' DI CASTELLO		No	10/07/1975	TRASFERIMENTO A TITOLO GRATUITO	Valore catastale	4.439,50	4.439,50	AGENZIA FORESTALE REGIONALE	
27418	TERRENI AGRICOLI	1.2.2.02.13.01.001	Indisponibile	205	25	18.450	PG	CITTA' DI CASTELLO		No	10/07/1975	TRASFERIMENTO A TITOLO GRATUITO	Valore catastale	1.238,25	1.238,25	AGENZIA FORESTALE REGIONALE	
27419	TERRENI AGRICOLI	1.2.2.02.13.01.001	Indisponibile	205	26	960	PG	CITTA' DI CASTELLO		No	10/07/1975	TRASFERIMENTO A TITOLO GRATUITO	Valore catastale	443,63	443,63	AGENZIA FORESTALE REGIONALE	

Numero Identificativo (da sistema informativo)	Classificazione secondo il piano dei conti dello Stato Patrimoniale in base al D.lgs.118/2011 (Descrizione)	Classificazione secondo il piano dei conti dello Stato Patrimoniale in base al D.lgs.118/2011 (Codice)	Classificazione ai sensi del codice civile (demaniale, disponibile, indisponibile)	Foglio	Particella	Superficie mq	Provincia	Comune	Località	Bene soggetto ad ammortamento	Data di acquisizione	Modalità di acquisizione	Criterio di valutazione secondo i principi del D.lgs 118/2011	Valore dell'immobile secondo i principi del D.lgs 118/2011 al 31/12/2019 (euro)	Valore dell'immobile secondo i principi del D.lgs 118/2011 al 31/12/2018 (euro)	Ente Gestore	Note
27420	TERRENI AGRICOLI	1.2.2.02.13.01.001	Indisponibile	205	27	3.310	PG	CITTA' DI CASTELLO		No	28/05/1980	TRASFERIMENTO A TITOLO GRATUITO	Valore catastale	222,63	222,63	AGENZIA FORESTALE REGIONALE	
27421	TERRENI AGRICOLI	1.2.2.02.13.01.001	Indisponibile	205	28	45.760	PG	CITTA' DI CASTELLO		No	10/07/1975	TRASFERIMENTO A TITOLO GRATUITO	Valore catastale	1.920,75	1.920,75	AGENZIA FORESTALE REGIONALE	
27422	TERRENI AGRICOLI	1.2.2.02.13.01.001	Indisponibile	205	29	58.750	PG	CITTA' DI CASTELLO		No	28/05/1980	TRASFERIMENTO A TITOLO GRATUITO	Valore catastale	4.930,25	4.930,25	AGENZIA FORESTALE REGIONALE	
27423	TERRENI AGRICOLI	1.2.2.02.13.01.001	Indisponibile	225	4	249.700	PG	CITTA' DI CASTELLO		No	10/07/1975	TRASFERIMENTO A TITOLO GRATUITO	Valore catastale	27.243,13	27.243,13	AGENZIA FORESTALE REGIONALE	
27424	TERRENI AGRICOLI	1.2.2.02.13.01.001	Indisponibile	225	7	34.740	PG	CITTA' DI CASTELLO		No	10/07/1975	TRASFERIMENTO A TITOLO GRATUITO	Valore catastale	16.035,50	16.035,50	AGENZIA FORESTALE REGIONALE	
27425	TERRENI AGRICOLI	1.2.2.02.13.01.001	Indisponibile	225	9	38.180	PG	CITTA' DI CASTELLO		No	10/07/1975	TRASFERIMENTO A TITOLO GRATUITO	Valore catastale	4.164,88	4.164,88	AGENZIA FORESTALE REGIONALE	
27426	TERRENI AGRICOLI	1.2.2.02.13.01.001	Indisponibile	225	12	119.490	PG	CITTA' DI CASTELLO		No	10/07/1975	TRASFERIMENTO A TITOLO GRATUITO	Valore catastale	13.035,75	13.035,75	AGENZIA FORESTALE REGIONALE	
27427	TERRENI AGRICOLI	1.2.2.02.13.01.001	Indisponibile	225	24	1.790	PG	CITTA' DI CASTELLO		No	10/07/1975	TRASFERIMENTO A TITOLO GRATUITO	Valore catastale	976,63	976,63	AGENZIA FORESTALE REGIONALE	
27428	TERRENI AGRICOLI	1.2.2.02.13.01.001	Indisponibile	225	25	190	PG	CITTA' DI CASTELLO		No	10/07/1975	TRASFERIMENTO A TITOLO GRATUITO	Valore catastale	87,75	87,75	AGENZIA FORESTALE REGIONALE	
27429	TERRENI AGRICOLI	1.2.2.02.13.01.001	Indisponibile	225	26	3.320	PG	CITTA' DI CASTELLO		No	10/07/1975	TRASFERIMENTO A TITOLO GRATUITO	Valore catastale	27,63	27,63	AGENZIA FORESTALE REGIONALE	
27430	TERRENI AGRICOLI	1.2.2.02.13.01.001	Indisponibile	225	27	10.200	PG	CITTA' DI CASTELLO		No	10/07/1975	TRASFERIMENTO A TITOLO GRATUITO	Valore catastale	856,38	856,38	AGENZIA FORESTALE REGIONALE	
27431	TERRENI AGRICOLI	1.2.2.02.13.01.001	Indisponibile	226	1	3.320	PG	CITTA' DI CASTELLO		No	10/07/1975	TRASFERIMENTO A TITOLO GRATUITO	Valore catastale	167,38	167,38	AGENZIA FORESTALE REGIONALE	
27432	TERRENI AGRICOLI	1.2.2.02.13.01.001	Indisponibile	226	2	17.570	PG	CITTA' DI CASTELLO		No	10/07/1975	TRASFERIMENTO A TITOLO GRATUITO	Valore catastale	1.473,88	1.473,88	AGENZIA FORESTALE REGIONALE	
27433	TERRENI AGRICOLI	1.2.2.02.13.01.001	Indisponibile	226	3	2.040	PG	CITTA' DI CASTELLO		No	10/07/1975	TRASFERIMENTO A TITOLO GRATUITO	Valore catastale	17,88	17,88	AGENZIA FORESTALE REGIONALE	
27434	TERRENI AGRICOLI	1.2.2.02.13.01.001	Indisponibile	226	4	1.810	PG	CITTA' DI CASTELLO		No	10/07/1975	TRASFERIMENTO A TITOLO GRATUITO	Valore catastale	14,63	14,63	AGENZIA FORESTALE REGIONALE	
27435	TERRENI AGRICOLI	1.2.2.02.13.01.001	Indisponibile	226	5	76.220	PG	CITTA' DI CASTELLO		No	10/07/1975	TRASFERIMENTO A TITOLO GRATUITO	Valore catastale	6.396,00	6.396,00	AGENZIA FORESTALE REGIONALE	
27436	TERRENI AGRICOLI	1.2.2.02.13.01.001	Indisponibile	226	6	2.990	PG	CITTA' DI CASTELLO		No	10/07/1975	TRASFERIMENTO A TITOLO GRATUITO	Valore catastale	250,25	250,25	AGENZIA FORESTALE REGIONALE	
27437	TERRENI AGRICOLI	1.2.2.02.13.01.001	Indisponibile	226	7	170	PG	CITTA' DI CASTELLO		No	10/07/1975	TRASFERIMENTO A TITOLO GRATUITO	Valore catastale	11,38	11,38	AGENZIA FORESTALE REGIONALE	
27438	TERRENI AGRICOLI	1.2.2.02.13.01.001	Indisponibile	226	8	2.680	PG	CITTA' DI CASTELLO		No	10/07/1975	TRASFERIMENTO A TITOLO GRATUITO	Valore catastale	224,25	224,25	AGENZIA FORESTALE REGIONALE	
27439	TERRENI AGRICOLI	1.2.2.02.13.01.001	Indisponibile	226	9	17.530	PG	CITTA' DI CASTELLO		No	10/07/1975	TRASFERIMENTO A TITOLO GRATUITO	Valore catastale	1.470,63	1.470,63	AGENZIA FORESTALE REGIONALE	

Numero Identificativo (da sistema informativo)	Classificazione secondo il piano dei conti dello Stato Patrimoniale in base al D.lgs.118/2011 (Descrizione)	Classificazione secondo il piano dei conti dello Stato Patrimoniale in base al D.lgs.118/2011 (Codice)	Classificazione ai sensi del codice civile (demaniale, disponibile, indisponibile)	Foglio	Particella	Superficie mq	Provincia	Comune	Località	Bene soggetto ad ammortamento	Data di acquisizione	Modalità di acquisizione	Criterio di valutazione secondo i principi del D.lgs 118/2011	Valore dell'immobile secondo i principi del D.lgs 118/2011 al 31/12/2019 (euro)	Valore dell'immobile secondo i principi del D.lgs 118/2011 al 31/12/2018 (euro)	Ente Gestore	Note
27440	TERRENI AGRICOLI	1.2.2.02.13.01.001	Indisponibile	226	10	9.940	PG	CITTA' DI CASTELLO		No	10/07/1975	TRASFERIMENTO A TITOLO GRATUITO	Valore catastale	4.587,38	4.587,38	AGENZIA FORESTALE REGIONALE	
27441	TERRENI AGRICOLI	1.2.2.02.13.01.001	Indisponibile	226	11	1.850	PG	CITTA' DI CASTELLO		No	10/07/1975	TRASFERIMENTO A TITOLO GRATUITO	Valore catastale	16,25	16,25	AGENZIA FORESTALE REGIONALE	
27442	TERRENI AGRICOLI	1.2.2.02.13.01.001	Indisponibile	226	12	1.840	PG	CITTA' DI CASTELLO		No	10/07/1975	TRASFERIMENTO A TITOLO GRATUITO	Valore catastale	154,38	154,38	AGENZIA FORESTALE REGIONALE	
27443	TERRENI AGRICOLI	1.2.2.02.13.01.001	Indisponibile	226	13	19.180	PG	CITTA' DI CASTELLO		No	10/07/1975	TRASFERIMENTO A TITOLO GRATUITO	Valore catastale	1.610,38	1.610,38	AGENZIA FORESTALE REGIONALE	
27444	TERRENI AGRICOLI	1.2.2.02.13.01.001	Indisponibile	226	14	2.220	PG	CITTA' DI CASTELLO		No	10/07/1975	TRASFERIMENTO A TITOLO GRATUITO	Valore catastale	17,88	17,88	AGENZIA FORESTALE REGIONALE	
27445	TERRENI AGRICOLI	1.2.2.02.13.01.001	Indisponibile	226	15	520	PG	CITTA' DI CASTELLO		No	10/07/1975	TRASFERIMENTO A TITOLO GRATUITO	Valore catastale	26,00	26,00	AGENZIA FORESTALE REGIONALE	
27446	TERRENI AGRICOLI	1.2.2.02.13.01.001	Indisponibile	226	16	8.770	PG	CITTA' DI CASTELLO		No	10/07/1975	TRASFERIMENTO A TITOLO GRATUITO	Valore catastale	588,25	588,25	AGENZIA FORESTALE REGIONALE	
27447	TERRENI AGRICOLI	1.2.2.02.13.01.001	Indisponibile	226	17	31.360	PG	CITTA' DI CASTELLO		No	10/07/1975	TRASFERIMENTO A TITOLO GRATUITO	Valore catastale	14.475,50	14.475,50	AGENZIA FORESTALE REGIONALE	
27448	TERRENI AGRICOLI	1.2.2.02.13.01.001	Indisponibile	226	18	13.870	PG	CITTA' DI CASTELLO		No	10/07/1975	TRASFERIMENTO A TITOLO GRATUITO	Valore catastale	1.163,50	1.163,50	AGENZIA FORESTALE REGIONALE	
27449	TERRENI AGRICOLI	1.2.2.02.13.01.001	Indisponibile	226	19	7.470	PG	CITTA' DI CASTELLO		No	10/07/1975	TRASFERIMENTO A TITOLO GRATUITO	Valore catastale	3.448,25	3.448,25	AGENZIA FORESTALE REGIONALE	
27450	TERRENI AGRICOLI	1.2.2.02.13.01.001	Indisponibile	226	20	5.020	PG	CITTA' DI CASTELLO		No	10/07/1975	TRASFERIMENTO A TITOLO GRATUITO	Valore catastale	42,25	42,25	AGENZIA FORESTALE REGIONALE	
27451	TERRENI AGRICOLI	1.2.2.02.13.01.001	Indisponibile	226	21	1.310	PG	CITTA' DI CASTELLO		No	10/07/1975	TRASFERIMENTO A TITOLO GRATUITO	Valore catastale	87,75	87,75	AGENZIA FORESTALE REGIONALE	
27452	TERRENI AGRICOLI	1.2.2.02.13.01.001	Indisponibile	226	22	4.790	PG	CITTA' DI CASTELLO		No	10/07/1975	TRASFERIMENTO A TITOLO GRATUITO	Valore catastale	2.211,63	2.211,63	AGENZIA FORESTALE REGIONALE	
27453	TERRENI AGRICOLI	1.2.2.02.13.01.001	Indisponibile	226	23	6.940	PG	CITTA' DI CASTELLO		No	10/07/1975	TRASFERIMENTO A TITOLO GRATUITO	Valore catastale	3.202,88	3.202,88	AGENZIA FORESTALE REGIONALE	
27454	TERRENI AGRICOLI	1.2.2.02.13.01.001	Indisponibile	226	24	1.090	PG	CITTA' DI CASTELLO		No	10/07/1975	TRASFERIMENTO A TITOLO GRATUITO	Valore catastale	91,00	91,00	AGENZIA FORESTALE REGIONALE	
27455	TERRENI AGRICOLI	1.2.2.02.13.01.001	Indisponibile	226	25	9.070	PG	CITTA' DI CASTELLO		No	10/07/1975	TRASFERIMENTO A TITOLO GRATUITO	Valore catastale	760,50	760,50	AGENZIA FORESTALE REGIONALE	
27456	TERRENI AGRICOLI	1.2.2.02.13.01.001	Indisponibile	226	26	8.160	PG	CITTA' DI CASTELLO		No	10/07/1975	TRASFERIMENTO A TITOLO GRATUITO	Valore catastale	3.766,75	3.766,75	AGENZIA FORESTALE REGIONALE	
27457	TERRENI AGRICOLI	1.2.2.02.13.01.001	Indisponibile	226	27	4.050	PG	CITTA' DI CASTELLO		No	10/07/1975	TRASFERIMENTO A TITOLO GRATUITO	Valore catastale	1.868,75	1.868,75	AGENZIA FORESTALE REGIONALE	
27458	TERRENI AGRICOLI	1.2.2.02.13.01.001	Indisponibile	226	28	17.480	PG	CITTA' DI CASTELLO		No	10/07/1975	TRASFERIMENTO A TITOLO GRATUITO	Valore catastale	8.068,13	8.068,13	AGENZIA FORESTALE REGIONALE	
27459	TERRENI AGRICOLI	1.2.2.02.13.01.001	Indisponibile	226	29	1.260	PG	CITTA' DI CASTELLO		No	10/07/1975	TRASFERIMENTO A TITOLO GRATUITO	Valore catastale	105,63	105,63	AGENZIA FORESTALE REGIONALE	

Numero Identificativo (da sistema informativo)	Classificazione secondo il piano dei conti dello Stato Patrimoniale in base al D.lgs.118/2011 (Descrizione)	Classificazione secondo il piano dei conti dello Stato Patrimoniale in base al D.lgs.118/2011 (Codice)	Classificazione ai sensi del codice civile (demaniale, disponibile, indisponibile)	Foglio	Particella	Superficie mq	Provincia	Comune	Località	Bene soggetto ad ammortamento	Data di acquisizione	Modalità di acquisizione	Criterio di valutazione secondo i principi del D.lgs 118/2011	Valore dell'immobile secondo i principi del D.lgs 118/2011 al 31/12/2019 (euro)	Valore dell'immobile secondo i principi del D.lgs 118/2011 al 31/12/2018 (euro)	Ente Gestore	Note
27460	TERRENI AGRICOLI	1.2.2.02.13.01.001	Indisponibile	226	30	270	PG	CITTA' DI CASTELLO		No	10/07/1975	TRASFERIMENTO A TITOLO GRATUITO	Valore catastale	125,13	125,13	AGENZIA FORESTALE REGIONALE	
27461	TERRENI AGRICOLI	1.2.2.02.13.01.001	Indisponibile	226	32	610	PG	CITTA' DI CASTELLO		No	10/07/1975	TRASFERIMENTO A TITOLO GRATUITO	Valore catastale	281,13	281,13	AGENZIA FORESTALE REGIONALE	
27462	TERRENI AGRICOLI	1.2.2.02.13.01.001	Indisponibile	226	33	4.190	PG	CITTA' DI CASTELLO		No	10/07/1975	TRASFERIMENTO A TITOLO GRATUITO	Valore catastale	35,75	35,75	AGENZIA FORESTALE REGIONALE	
27463	TERRENI AGRICOLI	1.2.2.02.13.01.001	Indisponibile	226	34	210	PG	CITTA' DI CASTELLO		No	10/07/1975	TRASFERIMENTO A TITOLO GRATUITO	Valore catastale	1,63	1,63	AGENZIA FORESTALE REGIONALE	
27464	TERRENI AGRICOLI	1.2.2.02.13.01.001	Indisponibile	226	35	6.050	PG	CITTA' DI CASTELLO		No	10/07/1975	TRASFERIMENTO A TITOLO GRATUITO	Valore catastale	2.793,38	2.793,38	AGENZIA FORESTALE REGIONALE	
27465	TERRENI AGRICOLI	1.2.2.02.13.01.001	Indisponibile	226	36	720	PG	CITTA' DI CASTELLO		No	10/07/1975	TRASFERIMENTO A TITOLO GRATUITO	Valore catastale	30,88	30,88	AGENZIA FORESTALE REGIONALE	
27466	TERRENI AGRICOLI	1.2.2.02.13.01.001	Indisponibile	226	37	3.560	PG	CITTA' DI CASTELLO		No	10/07/1975	TRASFERIMENTO A TITOLO GRATUITO	Valore catastale	149,50	149,50	AGENZIA FORESTALE REGIONALE	
27467	TERRENI AGRICOLI	1.2.2.02.13.01.001	Indisponibile	226	38	4.260	PG	CITTA' DI CASTELLO		No	10/07/1975	TRASFERIMENTO A TITOLO GRATUITO	Valore catastale	286,00	286,00	AGENZIA FORESTALE REGIONALE	
27468	TERRENI AGRICOLI	1.2.2.02.13.01.001	Indisponibile	226	39	21.670	PG	CITTA' DI CASTELLO		No	10/07/1975	TRASFERIMENTO A TITOLO GRATUITO	Valore catastale	1.818,38	1.818,38	AGENZIA FORESTALE REGIONALE	
27469	TERRENI AGRICOLI	1.2.2.02.13.01.001	Indisponibile	226	40	4.900	PG	CITTA' DI CASTELLO		No	10/07/1975	TRASFERIMENTO A TITOLO GRATUITO	Valore catastale	411,13	411,13	AGENZIA FORESTALE REGIONALE	
27470	TERRENI AGRICOLI	1.2.2.02.13.01.001	Indisponibile	226	41	510	PG	CITTA' DI CASTELLO		No	10/07/1975	TRASFERIMENTO A TITOLO GRATUITO	Valore catastale	107,25	107,25	AGENZIA FORESTALE REGIONALE	
27471	TERRENI AGRICOLI	1.2.2.02.13.01.001	Indisponibile	226	42	5.890	PG	CITTA' DI CASTELLO		No	10/07/1975	TRASFERIMENTO A TITOLO GRATUITO	Valore catastale	48,75	48,75	AGENZIA FORESTALE REGIONALE	
27472	TERRENI AGRICOLI	1.2.2.02.13.01.001	Indisponibile	226	43	2.190	PG	CITTA' DI CASTELLO		No	10/07/1975	TRASFERIMENTO A TITOLO GRATUITO	Valore catastale	183,63	183,63	AGENZIA FORESTALE REGIONALE	
27473	TERRENI AGRICOLI	1.2.2.02.13.01.001	Indisponibile	226	44	11.560	PG	CITTA' DI CASTELLO		No	10/07/1975	TRASFERIMENTO A TITOLO GRATUITO	Valore catastale	5.336,50	5.336,50	AGENZIA FORESTALE REGIONALE	
27474	TERRENI AGRICOLI	1.2.2.02.13.01.001	Indisponibile	226	45	3.100	PG	CITTA' DI CASTELLO		No	10/07/1975	TRASFERIMENTO A TITOLO GRATUITO	Valore catastale	52,00	52,00	AGENZIA FORESTALE REGIONALE	
27475	TERRENI AGRICOLI	1.2.2.02.13.01.001	Indisponibile	226	46	11.830	PG	CITTA' DI CASTELLO		No	10/07/1975	TRASFERIMENTO A TITOLO GRATUITO	Valore catastale	5.460,00	5.460,00	AGENZIA FORESTALE REGIONALE	
27476	TERRENI AGRICOLI	1.2.2.02.13.01.001	Indisponibile	226	50	3.880	PG	CITTA' DI CASTELLO		No	10/07/1975	TRASFERIMENTO A TITOLO GRATUITO	Valore catastale	260,00	260,00	AGENZIA FORESTALE REGIONALE	
27477	TERRENI AGRICOLI	1.2.2.02.13.01.001	Indisponibile	226	59	46.940	PG	CITTA' DI CASTELLO		No	10/07/1975	TRASFERIMENTO A TITOLO GRATUITO	Valore catastale	3.150,88	3.150,88	AGENZIA FORESTALE REGIONALE	
27478	TERRENI AGRICOLI	1.2.2.02.13.01.001	Indisponibile	226	60	1.580	PG	CITTA' DI CASTELLO		No	10/07/1975	TRASFERIMENTO A TITOLO GRATUITO	Valore catastale	398,13	398,13	AGENZIA FORESTALE REGIONALE	
27479	TERRENI AGRICOLI	1.2.2.02.13.01.001	Indisponibile	227	1	8.160	PG	CITTA' DI CASTELLO		No	10/07/1975	TRASFERIMENTO A TITOLO GRATUITO	Valore catastale	2.739,75	2.739,75	AGENZIA FORESTALE REGIONALE	

Numero Identificativo (da sistema informativo)	Classificazione secondo il piano dei conti dello Stato Patrimoniale in base al D.lgs.118/2011 (Descrizione)	Classificazione secondo il piano dei conti dello Stato Patrimoniale in base al D.lgs.118/2011 (Codice)	Classificazione ai sensi del codice civile (demaniale, disponibile, indisponibile)	Foglio	Particella	Superficie mq	Provincia	Comune	Località	Bene soggetto ad ammortamento	Data di acquisizione	Modalità di acquisizione	Criterio di valutazione secondo i principi del D.lgs 118/2011	Valore dell'immobile secondo i principi del D.lgs 118/2011 al 31/12/2019 (euro)	Valore dell'immobile secondo i principi del D.lgs 118/2011 al 31/12/2018 (euro)	Ente Gestore	Note
27480	TERRENI AGRICOLI	1.2.2.02.13.01.001	Indisponibile	227	2	4.500	PG	CITTA' DI CASTELLO		No	10/07/1975	TRASFERIMENTO A TITOLO GRATUITO	Valore catastale	2.455,38	2.455,38	AGENZIA FORESTALE REGIONALE	
27481	TERRENI AGRICOLI	1.2.2.02.13.01.001	Indisponibile	227	3	13.670	PG	CITTA' DI CASTELLO		No	10/07/1975	TRASFERIMENTO A TITOLO GRATUITO	Valore catastale	115,38	115,38	AGENZIA FORESTALE REGIONALE	
27482	TERRENI AGRICOLI	1.2.2.02.13.01.001	Indisponibile	227	4	6.620	PG	CITTA' DI CASTELLO		No	10/07/1975	TRASFERIMENTO A TITOLO GRATUITO	Valore catastale	3.055,00	3.055,00	AGENZIA FORESTALE REGIONALE	
27483	TERRENI AGRICOLI	1.2.2.02.13.01.001	Indisponibile	227	5	260	PG	CITTA' DI CASTELLO		No	10/07/1975	TRASFERIMENTO A TITOLO GRATUITO	Valore catastale	141,38	141,38	AGENZIA FORESTALE REGIONALE	
27484	TERRENI AGRICOLI	1.2.2.02.13.01.001	Indisponibile	227	6	14.880	PG	CITTA' DI CASTELLO		No	10/07/1975	TRASFERIMENTO A TITOLO GRATUITO	Valore catastale	999,38	999,38	AGENZIA FORESTALE REGIONALE	
27485	TERRENI AGRICOLI	1.2.2.02.13.01.001	Indisponibile	227	7	13.620	PG	CITTA' DI CASTELLO		No	10/07/1975	TRASFERIMENTO A TITOLO GRATUITO	Valore catastale	4.572,75	4.572,75	AGENZIA FORESTALE REGIONALE	
27486	TERRENI AGRICOLI	1.2.2.02.13.01.001	Indisponibile	227	8	4.910	PG	CITTA' DI CASTELLO		No	10/07/1975	TRASFERIMENTO A TITOLO GRATUITO	Valore catastale	2.266,88	2.266,88	AGENZIA FORESTALE REGIONALE	
27487	TERRENI AGRICOLI	1.2.2.02.13.01.001	Indisponibile	227	9	6.920	PG	CITTA' DI CASTELLO		No	10/07/1975	TRASFERIMENTO A TITOLO GRATUITO	Valore catastale	3.194,75	3.194,75	AGENZIA FORESTALE REGIONALE	
27488	TERRENI AGRICOLI	1.2.2.02.13.01.001	Indisponibile	227	10	460	PG	CITTA' DI CASTELLO		No	10/07/1975	TRASFERIMENTO A TITOLO GRATUITO	Valore catastale	3,25	3,25	AGENZIA FORESTALE REGIONALE	
27489	TERRENI AGRICOLI	1.2.2.02.13.01.001	Indisponibile	227	12	4.310	PG	CITTA' DI CASTELLO		No	10/07/1975	TRASFERIMENTO A TITOLO GRATUITO	Valore catastale	362,38	362,38	AGENZIA FORESTALE REGIONALE	
27490	TERRENI AGRICOLI	1.2.2.02.13.01.001	Indisponibile	227	13	300	PG	CITTA' DI CASTELLO		No	10/07/1975	TRASFERIMENTO A TITOLO GRATUITO	Valore catastale	164,13	164,13	AGENZIA FORESTALE REGIONALE	
27491	TERRENI AGRICOLI	1.2.2.02.13.01.001	Indisponibile	227	14	300	PG	CITTA' DI CASTELLO		No	10/07/1975	TRASFERIMENTO A TITOLO GRATUITO	Valore catastale	100,75	100,75	AGENZIA FORESTALE REGIONALE	
27492	TERRENI AGRICOLI	1.2.2.02.13.01.001	Indisponibile	227	15	3.690	PG	CITTA' DI CASTELLO		No	10/07/1975	TRASFERIMENTO A TITOLO GRATUITO	Valore catastale	1.238,25	1.238,25	AGENZIA FORESTALE REGIONALE	
27493	TERRENI AGRICOLI	1.2.2.02.13.01.001	Indisponibile	227	17	2.420	PG	CITTA' DI CASTELLO		No	10/07/1975	TRASFERIMENTO A TITOLO GRATUITO	Valore catastale	203,13	203,13	AGENZIA FORESTALE REGIONALE	
27494	TERRENI AGRICOLI	1.2.2.02.13.01.001	Indisponibile	227	18	8.090	PG	CITTA' DI CASTELLO		No	10/07/1975	TRASFERIMENTO A TITOLO GRATUITO	Valore catastale	679,25	679,25	AGENZIA FORESTALE REGIONALE	
27495	TERRENI AGRICOLI	1.2.2.02.13.01.001	Indisponibile	227	19	365.990	PG	CITTA' DI CASTELLO		No	10/07/1975	TRASFERIMENTO A TITOLO GRATUITO	Valore catastale	30.715,75	30.715,75	AGENZIA FORESTALE REGIONALE	
27496	TERRENI AGRICOLI	1.2.2.02.13.01.001	Indisponibile	227	30	1.080	PG	CITTA' DI CASTELLO		No	10/07/1975	TRASFERIMENTO A TITOLO GRATUITO	Valore catastale	73,13	73,13	AGENZIA FORESTALE REGIONALE	
27497	TERRENI AGRICOLI	1.2.2.02.13.01.001	Indisponibile	227	31	5.820	PG	CITTA' DI CASTELLO		No	10/07/1975	TRASFERIMENTO A TITOLO GRATUITO	Valore catastale	2.686,13	2.686,13	AGENZIA FORESTALE REGIONALE	
27498	TERRENI AGRICOLI	1.2.2.02.13.01.001	Indisponibile	227	32	142.350	PG	CITTA' DI CASTELLO		No	10/07/1975	TRASFERIMENTO A TITOLO GRATUITO	Valore catastale	11.947,00	11.947,00	AGENZIA FORESTALE REGIONALE	
27499	TERRENI AGRICOLI	1.2.2.02.13.01.001	Indisponibile	227	33	16.940	PG	CITTA' DI CASTELLO		No	10/07/1975	TRASFERIMENTO A TITOLO GRATUITO	Valore catastale	7.819,50	7.819,50	AGENZIA FORESTALE REGIONALE	

Numero Identificativo (da sistema informativo)	Classificazione secondo il piano dei conti dello Stato Patrimoniale in base al D.lgs.118/2011 (Descrizione)	Classificazione secondo il piano dei conti dello Stato Patrimoniale in base al D.lgs.118/2011 (Codice)	Classificazione ai sensi del codice civile (demaniale, disponibile, indisponibile)	Foglio	Particella	Superficie mq	Provincia	Comune	Località	Bene soggetto ad ammortamento	Data di acquisizione	Modalità di acquisizione	Criterio di valutazione secondo i principi del D.lgs 118/2011	Valore dell'immobile secondo i principi del D.lgs 118/2011 al 31/12/2019 (euro)	Valore dell'immobile secondo i principi del D.lgs 118/2011 al 31/12/2018 (euro)	Ente Gestore	Note
27500	TERRENI AGRICOLI	1.2.2.02.13.01.001	Indisponibile	227	34	11.440	PG	CITTA' DI CASTELLO		No	10/07/1975	TRASFERIMENTO A TITOLO GRATUITO	Valore catastale	960,38	960,38	AGENZIA FORESTALE REGIONALE	
27501	TERRENI AGRICOLI	1.2.2.02.13.01.001	Indisponibile	227	35	1.160	PG	CITTA' DI CASTELLO		No	10/07/1975	TRASFERIMENTO A TITOLO GRATUITO	Valore catastale	534,63	534,63	AGENZIA FORESTALE REGIONALE	
27502	TERRENI AGRICOLI	1.2.2.02.13.01.001	Indisponibile	227	36	210	PG	CITTA' DI CASTELLO		No	10/07/1975	TRASFERIMENTO A TITOLO GRATUITO	Valore catastale	17,88	17,88	AGENZIA FORESTALE REGIONALE	
27503	TERRENI AGRICOLI	1.2.2.02.13.01.001	Indisponibile	227	37	1.360	PG	CITTA' DI CASTELLO		No	10/07/1975	TRASFERIMENTO A TITOLO GRATUITO	Valore catastale	456,63	456,63	AGENZIA FORESTALE REGIONALE	
27504	TERRENI AGRICOLI	1.2.2.02.13.01.001	Indisponibile	227	38	1.860	PG	CITTA' DI CASTELLO		No	10/07/1975	TRASFERIMENTO A TITOLO GRATUITO	Valore catastale	858,00	858,00	AGENZIA FORESTALE REGIONALE	
27505	TERRENI AGRICOLI	1.2.2.02.13.01.001	Indisponibile	227	39	23.310	PG	CITTA' DI CASTELLO		No	10/07/1975	TRASFERIMENTO A TITOLO GRATUITO	Valore catastale	7.824,38	7.824,38	AGENZIA FORESTALE REGIONALE	
27506	TERRENI AGRICOLI	1.2.2.02.13.01.001	Indisponibile	227	40	9.810	PG	CITTA' DI CASTELLO		No	10/07/1975	TRASFERIMENTO A TITOLO GRATUITO	Valore catastale	4.528,88	4.528,88	AGENZIA FORESTALE REGIONALE	
27507	TERRENI AGRICOLI	1.2.2.02.13.01.001	Indisponibile	227	41	500	PG	CITTA' DI CASTELLO		No	10/07/1975	TRASFERIMENTO A TITOLO GRATUITO	Valore catastale	21,13	21,13	AGENZIA FORESTALE REGIONALE	
27508	TERRENI AGRICOLI	1.2.2.02.13.01.001	Indisponibile	227	43	1.950	PG	CITTA' DI CASTELLO		No	10/07/1975	TRASFERIMENTO A TITOLO GRATUITO	Valore catastale	900,25	900,25	AGENZIA FORESTALE REGIONALE	
27509	TERRENI AGRICOLI	1.2.2.02.13.01.001	Indisponibile	227	44	1.460	PG	CITTA' DI CASTELLO		No	10/07/1975	TRASFERIMENTO A TITOLO GRATUITO	Valore catastale	674,38	674,38	AGENZIA FORESTALE REGIONALE	
27510	TERRENI AGRICOLI	1.2.2.02.13.01.001	Indisponibile	227	45	7.360	PG	CITTA' DI CASTELLO		No	10/07/1975	TRASFERIMENTO A TITOLO GRATUITO	Valore catastale	3.397,88	3.397,88	AGENZIA FORESTALE REGIONALE	
27511	TERRENI AGRICOLI	1.2.2.02.13.01.001	Indisponibile	227	46	840	PG	CITTA' DI CASTELLO		No	10/07/1975	TRASFERIMENTO A TITOLO GRATUITO	Valore catastale	388,38	388,38	AGENZIA FORESTALE REGIONALE	
27512	TERRENI AGRICOLI	1.2.2.02.13.01.001	Indisponibile	227	47	7.370	PG	CITTA' DI CASTELLO		No	10/07/1975	TRASFERIMENTO A TITOLO GRATUITO	Valore catastale	3.401,13	3.401,13	AGENZIA FORESTALE REGIONALE	
27513	TERRENI AGRICOLI	1.2.2.02.13.01.001	Indisponibile	227	48	9.130	PG	CITTA' DI CASTELLO		No	10/07/1975	TRASFERIMENTO A TITOLO GRATUITO	Valore catastale	4.213,63	4.213,63	AGENZIA FORESTALE REGIONALE	
27514	TERRENI AGRICOLI	1.2.2.02.13.01.001	Indisponibile	227	49	7.720	PG	CITTA' DI CASTELLO		No	10/07/1975	TRASFERIMENTO A TITOLO GRATUITO	Valore catastale	3.563,63	3.563,63	AGENZIA FORESTALE REGIONALE	
27515	TERRENI AGRICOLI	1.2.2.02.13.01.001	Indisponibile	227	50	2.410	PG	CITTA' DI CASTELLO		No	10/07/1975	TRASFERIMENTO A TITOLO GRATUITO	Valore catastale	1.113,13	1.113,13	AGENZIA FORESTALE REGIONALE	
27516	TERRENI AGRICOLI	1.2.2.02.13.01.001	Indisponibile	247	1	8.460	PG	CITTA' DI CASTELLO		No	10/07/1975	TRASFERIMENTO A TITOLO GRATUITO	Valore catastale	2.840,50	2.840,50	AGENZIA FORESTALE REGIONALE	
27517	TERRENI AGRICOLI	1.2.2.02.13.01.001	Indisponibile	247	2	56.690	PG	CITTA' DI CASTELLO		No	10/07/1975	TRASFERIMENTO A TITOLO GRATUITO	Valore catastale	3.805,75	3.805,75	AGENZIA FORESTALE REGIONALE	
27518	TERRENI AGRICOLI	1.2.2.02.13.01.001	Indisponibile	247	3	11.200	PG	CITTA' DI CASTELLO		No	10/07/1975	TRASFERIMENTO A TITOLO GRATUITO	Valore catastale	752,38	752,38	AGENZIA FORESTALE REGIONALE	
27519	TERRENI AGRICOLI	1.2.2.02.13.01.001	Indisponibile	247	4	5.110	PG	CITTA' DI CASTELLO		No	10/07/1975	TRASFERIMENTO A TITOLO GRATUITO	Valore catastale	1.716,00	1.716,00	AGENZIA FORESTALE REGIONALE	

Numero Identificativo (da sistema informativo)	Classificazione secondo il piano dei conti dello Stato Patrimoniale in base al D.lgs.118/2011 (Descrizione)	Classificazione secondo il piano dei conti dello Stato Patrimoniale in base al D.lgs.118/2011 (Codice)	Classificazione ai sensi del codice civile (demaniale, disponibile, indisponibile)	Foglio	Particella	Superficie mq	Provincia	Comune	Località	Bene soggetto ad ammortamento	Data di acquisizione	Modalità di acquisizione	Criterio di valutazione secondo i principi del D.lgs 118/2011	Valore dell'immobile secondo i principi del D.lgs 118/2011 al 31/12/2019 (euro)	Valore dell'immobile secondo i principi del D.lgs 118/2011 al 31/12/2018 (euro)	Ente Gestore	Note
27520	TERRENI AGRICOLI	1.2.2.02.13.01.001	Indisponibile	247	5	1.180	PG	CITTA' DI CASTELLO		No	10/07/1975	TRASFERIMENTO A TITOLO GRATUITO	Valore catastale	396,50	396,50	AGENZIA FORESTALE REGIONALE	
27521	TERRENI AGRICOLI	1.2.2.02.13.01.001	Indisponibile	247	14	86	PG	CITTA' DI CASTELLO		No	10/07/1975	TRASFERIMENTO A TITOLO GRATUITO	Valore catastale	1,63	1,63	AGENZIA FORESTALE REGIONALE	
27522	TERRENI AGRICOLI	1.2.2.02.13.01.001	Indisponibile	165	501	2.560	PG	CITTA' DI CASTELLO		No	10/07/1975	TRASFERIMENTO A TITOLO GRATUITO	Valore catastale	214,50	214,50	AGENZIA FORESTALE REGIONALE	
27523	TERRENI AGRICOLI	1.2.2.02.13.01.001	Indisponibile	165	502	1.340	PG	CITTA' DI CASTELLO		No	10/07/1975	TRASFERIMENTO A TITOLO GRATUITO	Valore catastale	112,13	112,13	AGENZIA FORESTALE REGIONALE	
27524	TERRENI AGRICOLI	1.2.2.02.13.01.001	Indisponibile	165	503	1.230	PG	CITTA' DI CASTELLO		No	10/07/1975	TRASFERIMENTO A TITOLO GRATUITO	Valore catastale	82,88	82,88	AGENZIA FORESTALE REGIONALE	
27525	TERRENI AGRICOLI	1.2.2.02.13.01.001	Indisponibile	165	504	1.080	PG	CITTA' DI CASTELLO		No	10/07/1975	TRASFERIMENTO A TITOLO GRATUITO	Valore catastale	73,13	73,13	AGENZIA FORESTALE REGIONALE	
27526	TERRENI AGRICOLI	1.2.2.02.13.01.001	Indisponibile	165	508	245	PG	CITTA' DI CASTELLO		No	10/07/1975	TRASFERIMENTO A TITOLO GRATUITO	Valore catastale	16,25	16,25	AGENZIA FORESTALE REGIONALE	
27527	TERRENI AGRICOLI	1.2.2.02.13.01.001	Indisponibile	165	509	95	PG	CITTA' DI CASTELLO		No	10/07/1975	TRASFERIMENTO A TITOLO GRATUITO	Valore catastale	6,50	6,50	AGENZIA FORESTALE REGIONALE	
27528	TERRENI AGRICOLI	1.2.2.02.13.01.001	Indisponibile	165	510	1.960	PG	CITTA' DI CASTELLO		No	10/07/1975	TRASFERIMENTO A TITOLO GRATUITO	Valore catastale	131,63	131,63	AGENZIA FORESTALE REGIONALE	
27529	TERRENI AGRICOLI	1.2.2.02.13.01.001	Indisponibile	165	511	970	PG	CITTA' DI CASTELLO		No	10/07/1975	TRASFERIMENTO A TITOLO GRATUITO	Valore catastale	65,00	65,00	AGENZIA FORESTALE REGIONALE	
27530	TERRENI AGRICOLI	1.2.2.02.13.01.001	Indisponibile	165	512	250	PG	CITTA' DI CASTELLO		No	10/07/1975	TRASFERIMENTO A TITOLO GRATUITO	Valore catastale	21,13	21,13	AGENZIA FORESTALE REGIONALE	
27531	TERRENI AGRICOLI	1.2.2.02.13.01.001	Indisponibile	4	501	3.729	PG	CITTA' DI CASTELLO		No	10/07/1975	TRASFERIMENTO A TITOLO GRATUITO	Valore catastale	1.720,88	1.720,88	AGENZIA FORESTALE REGIONALE	
27532	TERRENI AGRICOLI	1.2.2.02.13.01.001	Indisponibile	4	502	618	PG	CITTA' DI CASTELLO		No	10/07/1975	TRASFERIMENTO A TITOLO GRATUITO	Valore catastale	286,00	286,00	AGENZIA FORESTALE REGIONALE	
27533	TERRENI AGRICOLI	1.2.2.02.13.01.001	Indisponibile	4	503	253	PG	CITTA' DI CASTELLO		No	10/07/1975	TRASFERIMENTO A TITOLO GRATUITO	Valore catastale	117,00	117,00	AGENZIA FORESTALE REGIONALE	
27534	TERRENI AGRICOLI	1.2.2.02.13.01.001	Indisponibile	4	504	885	PG	CITTA' DI CASTELLO		No	10/07/1975	TRASFERIMENTO A TITOLO GRATUITO	Valore catastale	60,13	60,13	AGENZIA FORESTALE REGIONALE	
27535	TERRENI AGRICOLI	1.2.2.02.13.01.001	Indisponibile	4	505	317	PG	CITTA' DI CASTELLO		No	10/07/1975	TRASFERIMENTO A TITOLO GRATUITO	Valore catastale	21,13	21,13	AGENZIA FORESTALE REGIONALE	
27536	TERRENI AGRICOLI	1.2.2.02.13.01.001	Indisponibile	4	506	228	PG	CITTA' DI CASTELLO		No	10/07/1975	TRASFERIMENTO A TITOLO GRATUITO	Valore catastale	14,63	14,63	AGENZIA FORESTALE REGIONALE	
27537	TERRENI AGRICOLI	1.2.2.02.13.01.001	Indisponibile	4	507	1.864	PG	CITTA' DI CASTELLO		No	10/07/1975	TRASFERIMENTO A TITOLO GRATUITO	Valore catastale	859,63	859,63	AGENZIA FORESTALE REGIONALE	
27538	TERRENI AGRICOLI	1.2.2.02.13.01.001	Indisponibile	4	508	397	PG	CITTA' DI CASTELLO		No	10/07/1975	TRASFERIMENTO A TITOLO GRATUITO	Valore catastale	183,63	183,63	AGENZIA FORESTALE REGIONALE	
27539	TERRENI AGRICOLI	1.2.2.02.13.01.001	Indisponibile	4	509	9	PG	CITTA' DI CASTELLO		No	10/07/1975	TRASFERIMENTO A TITOLO GRATUITO	Valore catastale	4,88	4,88	AGENZIA FORESTALE REGIONALE	

Numero Identificativo (da sistema informativo)	Classificazione secondo il piano dei conti dello Stato Patrimoniale in base al D.lgs.118/2011 (Descrizione)	Classificazione secondo il piano dei conti dello Stato Patrimoniale in base al D.lgs.118/2011 (Codice)	Classificazione ai sensi del codice civile (demaniale, disponibile, indisponibile)	Foglio	Particella	Superficie mq	Provincia	Comune	Località	Bene soggetto ad ammortamento	Data di acquisizione	Modalità di acquisizione	Criterio di valutazione secondo i principi del D.lgs 118/2011	Valore dell'immobile secondo i principi del D.lgs 118/2011 al 31/12/2019 (euro)	Valore dell'immobile secondo i principi del D.lgs 118/2011 al 31/12/2018 (euro)	Ente Gestore	Note
27540	TERRENI AGRICOLI	1.2.2.02.13.01.001	Indisponibile	4	510	820	PG	CITTA' DI CASTELLO		No	10/07/1975	TRASFERIMENTO A TITOLO GRATUITO	Valore catastale	378,63	378,63	AGENZIA FORESTALE REGIONALE	
27541	TERRENI AGRICOLI	1.2.2.02.13.01.001	Indisponibile	4	511	158	PG	CITTA' DI CASTELLO		No	10/07/1975	TRASFERIMENTO A TITOLO GRATUITO	Valore catastale	73,13	73,13	AGENZIA FORESTALE REGIONALE	
27542	TERRENI AGRICOLI	1.2.2.02.13.01.001	Indisponibile	4	512	192	PG	CITTA' DI CASTELLO		No	10/07/1975	TRASFERIMENTO A TITOLO GRATUITO	Valore catastale	89,38	89,38	AGENZIA FORESTALE REGIONALE	
27543	TERRENI AGRICOLI	1.2.2.02.13.01.001	Indisponibile	4	516	2.023	PG	CITTA' DI CASTELLO		No	10/07/1975	TRASFERIMENTO A TITOLO GRATUITO	Valore catastale	169,00	169,00	AGENZIA FORESTALE REGIONALE	
27544	TERRENI AGRICOLI	1.2.2.02.13.01.001	Indisponibile	4	517	83	PG	CITTA' DI CASTELLO		No	10/07/1975	TRASFERIMENTO A TITOLO GRATUITO	Valore catastale	6,50	6,50	AGENZIA FORESTALE REGIONALE	
27545	TERRENI AGRICOLI	1.2.2.02.13.01.001	Indisponibile	4	518	294	PG	CITTA' DI CASTELLO		No	10/07/1975	TRASFERIMENTO A TITOLO GRATUITO	Valore catastale	24,38	24,38	AGENZIA FORESTALE REGIONALE	
27546	TERRENI AGRICOLI	1.2.2.02.13.01.001	Indisponibile	119	532	5.102	PG	CITTA' DI CASTELLO		No	10/07/1975	TRASFERIMENTO A TITOLO GRATUITO	Valore catastale	2.354,63	2.354,63	AGENZIA FORESTALE REGIONALE	
27547	TERRENI AGRICOLI	1.2.2.02.13.01.001	Indisponibile	63	47	14.015	PG	CITTA' DI CASTELLO		No	30/03/1982	TRASFERIMENTO A TITOLO GRATUITO	Valore catastale	4.116,13	4.116,13	AGENZIA FORESTALE REGIONALE	Variazione registrata anno 2018
27548	TERRENI AGRICOLI	1.2.2.02.13.01.001	Indisponibile	63	546	3.270	PG	CITTA' DI CASTELLO		No	30/03/1982	TRASFERIMENTO A TITOLO GRATUITO	Valore catastale	3.019,25	3.019,25	AGENZIA FORESTALE REGIONALE	
27549	TERRENI AGRICOLI	1.2.2.02.13.01.001	Indisponibile	63	562	195	PG	CITTA' DI CASTELLO		No	30/03/1982	TRASFERIMENTO A TITOLO GRATUITO	Valore catastale	56,88	56,88	AGENZIA FORESTALE REGIONALE	
27550	TERRENI AGRICOLI	1.2.2.02.13.01.001	Indisponibile	63	16	2.390	PG	CITTA' DI CASTELLO		No	30/03/1982	TRASFERIMENTO A TITOLO GRATUITO	Valore catastale	702,00	702,00	AGENZIA FORESTALE REGIONALE	
27551	TERRENI AGRICOLI	1.2.2.02.13.01.001	Indisponibile	63	18	11.870	PG	CITTA' DI CASTELLO		No	30/03/1982	TRASFERIMENTO A TITOLO GRATUITO	Valore catastale	10.460,13	10.460,13	AGENZIA FORESTALE REGIONALE	
27553	TERRENI AGRICOLI	1.2.2.02.13.01.001	Indisponibile	63	46	14.050	PG	CITTA' DI CASTELLO		No	30/03/1982	TRASFERIMENTO A TITOLO GRATUITO	Valore catastale	12.380,88	12.380,88	AGENZIA FORESTALE REGIONALE	
27554	TERRENI AGRICOLI	1.2.2.02.13.01.001	Indisponibile	63	60	400	PG	CITTA' DI CASTELLO		No	30/03/1982	TRASFERIMENTO A TITOLO GRATUITO	Valore catastale	100,75	100,75	AGENZIA FORESTALE REGIONALE	
27555	TERRENI AGRICOLI	1.2.2.02.13.01.001	Indisponibile	105	71	4.720	PG	CITTA' DI CASTELLO		No	30/03/1982	TRASFERIMENTO A TITOLO GRATUITO	Valore catastale	2.179,13	2.179,13	AGENZIA FORESTALE REGIONALE	
27556	TERRENI AGRICOLI	1.2.2.02.13.01.001	Indisponibile	105	76	1.250	PG	CITTA' DI CASTELLO		No	30/03/1982	TRASFERIMENTO A TITOLO GRATUITO	Valore catastale	576,88	576,88	AGENZIA FORESTALE REGIONALE	
27557	TERRENI AGRICOLI	1.2.2.02.13.01.001	Indisponibile	105	98	200	PG	CITTA' DI CASTELLO		No	30/03/1982	TRASFERIMENTO A TITOLO GRATUITO	Valore catastale	50,38	50,38	AGENZIA FORESTALE REGIONALE	
27558	TERRENI AGRICOLI	1.2.2.02.13.01.001	Indisponibile	105	100	94.410	PG	CITTA' DI CASTELLO		No	30/03/1982	TRASFERIMENTO A TITOLO GRATUITO	Valore catastale	23.770,50	23.770,50	AGENZIA FORESTALE REGIONALE	
27559	TERRENI AGRICOLI	1.2.2.02.13.01.001	Indisponibile	105	102	3.200	PG	CITTA' DI CASTELLO		No	30/03/1982	TRASFERIMENTO A TITOLO GRATUITO	Valore catastale	1.880,13	1.880,13	AGENZIA FORESTALE REGIONALE	
27560	TERRENI AGRICOLI	1.2.2.02.13.01.001	Indisponibile	105	104	1.480	PG	CITTA' DI CASTELLO		No	30/03/1982	TRASFERIMENTO A TITOLO GRATUITO	Valore catastale	682,50	682,50	AGENZIA FORESTALE REGIONALE	

Numero Identificativo (da sistema informativo)	Classificazione secondo il piano dei conti dello Stato Patrimoniale in base al D.lgs.118/2011 (Descrizione)	Classificazione secondo il piano dei conti dello Stato Patrimoniale in base al D.lgs.118/2011 (Codice)	Classificazione ai sensi del codice civile (demaniale, disponibile, indisponibile)	Foglio	Particella	Superficie mq	Provincia	Comune	Località	Bene soggetto ad ammortamento	Data di acquisizione	Modalità di acquisizione	Criterio di valutazione secondo i principi del D.lgs 118/2011	Valore dell'immobile secondo i principi del D.lgs 118/2011 al 31/12/2019 (euro)	Valore dell'immobile secondo i principi del D.lgs 118/2011 al 31/12/2018 (euro)	Ente Gestore	Note
27561	TERRENI AGRICOLI	1.2.2.02.13.01.001	Indisponibile	105	106	1.380	PG	CITTA' DI CASTELLO		No	30/03/1982	TRASFERIMENTO A TITOLO GRATUITO	Valore catastale	637,00	637,00	AGENZIA FORESTALE REGIONALE	
27562	TERRENI AGRICOLI	1.2.2.02.13.01.001	Indisponibile	105	107	83.680	PG	CITTA' DI CASTELLO		No	30/03/1982	TRASFERIMENTO A TITOLO GRATUITO	Valore catastale	21.068,13	21.068,13	AGENZIA FORESTALE REGIONALE	
27563	TERRENI AGRICOLI	1.2.2.02.13.01.001	Indisponibile	105	110	41.640	PG	CITTA' DI CASTELLO		No	30/03/1982	TRASFERIMENTO A TITOLO GRATUITO	Valore catastale	11.041,88	11.041,88	AGENZIA FORESTALE REGIONALE	
27564	TERRENI AGRICOLI	1.2.2.02.13.01.001	Indisponibile	105	184	3.300	PG	CITTA' DI CASTELLO		No	30/03/1982	TRASFERIMENTO A TITOLO GRATUITO	Valore catastale	830,38	830,38	AGENZIA FORESTALE REGIONALE	
27565	TERRENI AGRICOLI	1.2.2.02.13.01.001	Indisponibile	105	185	780	PG	CITTA' DI CASTELLO		No	30/03/1982	TRASFERIMENTO A TITOLO GRATUITO	Valore catastale	458,25	458,25	AGENZIA FORESTALE REGIONALE	
27566	TERRENI AGRICOLI	1.2.2.02.13.01.001	Indisponibile	124	552	1.200	PG	CITTA' DI CASTELLO		No	30/03/1982	TRASFERIMENTO A TITOLO GRATUITO	Valore catastale	554,13	554,13	AGENZIA FORESTALE REGIONALE	
27567	TERRENI AGRICOLI	1.2.2.02.13.01.001	Indisponibile	124	11	58.200	PG	CITTA' DI CASTELLO		No	30/03/1982	TRASFERIMENTO A TITOLO GRATUITO	Valore catastale	6.350,50	6.350,50	AGENZIA FORESTALE REGIONALE	
27568	TERRENI AGRICOLI	1.2.2.02.13.01.001	Indisponibile	124	12	720	PG	CITTA' DI CASTELLO		No	30/03/1982	TRASFERIMENTO A TITOLO GRATUITO	Valore catastale	422,50	422,50	AGENZIA FORESTALE REGIONALE	
27569	TERRENI AGRICOLI	1.2.2.02.13.01.001	Indisponibile	124	37	8.790	PG	CITTA' DI CASTELLO		No	30/03/1982	TRASFERIMENTO A TITOLO GRATUITO	Valore catastale	2.213,25	2.213,25	AGENZIA FORESTALE REGIONALE	
27570	TERRENI AGRICOLI	1.2.2.02.13.01.001	Indisponibile	124	555	4.730	PG	CITTA' DI CASTELLO		No	30/03/1982	TRASFERIMENTO A TITOLO GRATUITO	Valore catastale	2.778,75	2.778,75	AGENZIA FORESTALE REGIONALE	
27571	TERRENI AGRICOLI	1.2.2.02.13.01.001	Indisponibile	124	39	1.160	PG	CITTA' DI CASTELLO		No	30/03/1982	TRASFERIMENTO A TITOLO GRATUITO	Valore catastale	146,25	146,25	AGENZIA FORESTALE REGIONALE	
27572	TERRENI AGRICOLI	1.2.2.02.13.01.001	Indisponibile	124	44	660	PG	CITTA' DI CASTELLO		No	30/03/1982	TRASFERIMENTO A TITOLO GRATUITO	Valore catastale	82,88	82,88	AGENZIA FORESTALE REGIONALE	
27573	TERRENI AGRICOLI	1.2.2.02.13.01.001	Indisponibile	124	50	1.070	PG	CITTA' DI CASTELLO		No	30/03/1982	TRASFERIMENTO A TITOLO GRATUITO	Valore catastale	269,75	269,75	AGENZIA FORESTALE REGIONALE	
27574	TERRENI AGRICOLI	1.2.2.02.13.01.001	Indisponibile	124	559	575	PG	CITTA' DI CASTELLO		No	30/03/1982	TRASFERIMENTO A TITOLO GRATUITO	Valore catastale	264,88	264,88	AGENZIA FORESTALE REGIONALE	
27575	TERRENI AGRICOLI	1.2.2.02.13.01.001	Indisponibile	124	543	737	PG	CITTA' DI CASTELLO		No	30/03/1982	TRASFERIMENTO A TITOLO GRATUITO	Valore catastale	339,63	339,63	AGENZIA FORESTALE REGIONALE	
27576	TERRENI AGRICOLI	1.2.2.02.13.01.001	Indisponibile	124	545	225	PG	CITTA' DI CASTELLO		No	30/03/1982	TRASFERIMENTO A TITOLO GRATUITO	Valore catastale	131,63	131,63	AGENZIA FORESTALE REGIONALE	
27577	TERRENI AGRICOLI	1.2.2.02.13.01.001	Indisponibile	124	63	770	PG	CITTA' DI CASTELLO		No	30/03/1982	TRASFERIMENTO A TITOLO GRATUITO	Valore catastale	355,88	355,88	AGENZIA FORESTALE REGIONALE	
27578	TERRENI AGRICOLI	1.2.2.02.13.01.001	Indisponibile	124	64	740	PG	CITTA' DI CASTELLO		No	30/03/1982	TRASFERIMENTO A TITOLO GRATUITO	Valore catastale	341,25	341,25	AGENZIA FORESTALE REGIONALE	
27579	TERRENI AGRICOLI	1.2.2.02.13.01.001	Indisponibile	124	66	34.040	PG	CITTA' DI CASTELLO		No	30/03/1982	TRASFERIMENTO A TITOLO GRATUITO	Valore catastale	4.285,13	4.285,13	AGENZIA FORESTALE REGIONALE	
27580	TERRENI AGRICOLI	1.2.2.02.13.01.001	Indisponibile	124	68	5.160	PG	CITTA' DI CASTELLO		No	30/03/1982	TRASFERIMENTO A TITOLO GRATUITO	Valore catastale	3.030,63	3.030,63	AGENZIA FORESTALE REGIONALE	

Numero Identificativo (da sistema informativo)	Classificazione secondo il piano dei conti dello Stato Patrimoniale in base al D.lgs.118/2011 (Descrizione)	Classificazione secondo il piano dei conti dello Stato Patrimoniale in base al D.lgs.118/2011 (Codice)	Classificazione ai sensi del codice civile (demaniale, disponibile, indisponibile)	Foglio	Particella	Superficie mq	Provincia	Comune	Località	Bene soggetto ad ammortamento	Data di acquisizione	Modalità di acquisizione	Criterio di valutazione secondo i principi del D.lgs 118/2011	Valore dell'immobile secondo i principi del D.lgs 118/2011 al 31/12/2019 (euro)	Valore dell'immobile secondo i principi del D.lgs 118/2011 al 31/12/2018 (euro)	Ente Gestore	Note
27581	TERRENI AGRICOLI	1.2.2.02.13.01.001	Indisponibile	124	69	116.510	PG	CITTA' DI CASTELLO		No	30/03/1982	TRASFERIMENTO A TITOLO GRATUITO	Valore catastale	14.667,25	14.667,25	AGENZIA FORESTALE REGIONALE	
27582	TERRENI AGRICOLI	1.2.2.02.13.01.001	Indisponibile	124	70	500	PG	CITTA' DI CASTELLO		No	30/03/1982	TRASFERIMENTO A TITOLO GRATUITO	Valore catastale	63,38	63,38	AGENZIA FORESTALE REGIONALE	
27583	TERRENI AGRICOLI	1.2.2.02.13.01.001	Indisponibile	124	75	8.290	PG	CITTA' DI CASTELLO		No	30/03/1982	TRASFERIMENTO A TITOLO GRATUITO	Valore catastale	1.043,25	1.043,25	AGENZIA FORESTALE REGIONALE	
27584	TERRENI AGRICOLI	1.2.2.02.13.01.001	Indisponibile	124	78	28.300	PG	CITTA' DI CASTELLO		No	30/03/1982	TRASFERIMENTO A TITOLO GRATUITO	Valore catastale	8.313,50	8.313,50	AGENZIA FORESTALE REGIONALE	
27585	TERRENI AGRICOLI	1.2.2.02.13.01.001	Indisponibile	124	79	130.294	PG	CITTA' DI CASTELLO		No	30/03/1982	TRASFERIMENTO A TITOLO GRATUITO	Valore catastale	17.496,38	17.496,38	AGENZIA FORESTALE REGIONALE	
27586	TERRENI AGRICOLI	1.2.2.02.13.01.001	Indisponibile	124	546	566	PG	CITTA' DI CASTELLO		No	30/03/1982	TRASFERIMENTO A TITOLO GRATUITO	Valore catastale	76,38	76,38	AGENZIA FORESTALE REGIONALE	
27587	TERRENI AGRICOLI	1.2.2.02.13.01.001	Indisponibile	124	547	290	PG	CITTA' DI CASTELLO		No	30/03/1982	TRASFERIMENTO A TITOLO GRATUITO	Valore catastale	39,00	39,00	AGENZIA FORESTALE REGIONALE	
27588	TERRENI AGRICOLI	1.2.2.02.13.01.001	Indisponibile	124	80	6.530	PG	CITTA' DI CASTELLO		No	30/03/1982	TRASFERIMENTO A TITOLO GRATUITO	Valore catastale	1.644,50	1.644,50	AGENZIA FORESTALE REGIONALE	
27589	TERRENI AGRICOLI	1.2.2.02.13.01.001	Indisponibile	124	81	1.640	PG	CITTA' DI CASTELLO		No	30/03/1982	TRASFERIMENTO A TITOLO GRATUITO	Valore catastale	344,50	344,50	AGENZIA FORESTALE REGIONALE	
27590	TERRENI AGRICOLI	1.2.2.02.13.01.001	Indisponibile	124	106	20.400	PG	CITTA' DI CASTELLO		No	30/03/1982	TRASFERIMENTO A TITOLO GRATUITO	Valore catastale	4.280,25	4.280,25	AGENZIA FORESTALE REGIONALE	
27591	TERRENI AGRICOLI	1.2.2.02.13.01.001	Indisponibile	124	109	1.990	PG	CITTA' DI CASTELLO		No	30/03/1982	TRASFERIMENTO A TITOLO GRATUITO	Valore catastale	918,13	918,13	AGENZIA FORESTALE REGIONALE	
27592	TERRENI AGRICOLI	1.2.2.02.13.01.001	Indisponibile	124	111	1.070	PG	CITTA' DI CASTELLO		No	30/03/1982	TRASFERIMENTO A TITOLO GRATUITO	Valore catastale	494,00	494,00	AGENZIA FORESTALE REGIONALE	
27593	TERRENI AGRICOLI	1.2.2.02.13.01.001	Indisponibile	124	112	39.720	PG	CITTA' DI CASTELLO		No	30/03/1982	TRASFERIMENTO A TITOLO GRATUITO	Valore catastale	13.333,13	13.333,13	AGENZIA FORESTALE REGIONALE	
27594	TERRENI AGRICOLI	1.2.2.02.13.01.001	Indisponibile	124	117	50	PG	CITTA' DI CASTELLO		No	30/03/1982	TRASFERIMENTO A TITOLO GRATUITO	Valore catastale	13,00	13,00	AGENZIA FORESTALE REGIONALE	
27595	TERRENI AGRICOLI	1.2.2.02.13.01.001	Indisponibile	124	118	380	PG	CITTA' DI CASTELLO		No	30/03/1982	TRASFERIMENTO A TITOLO GRATUITO	Valore catastale	175,50	175,50	AGENZIA FORESTALE REGIONALE	
27596	TERRENI AGRICOLI	1.2.2.02.13.01.001	Indisponibile	124	162	1.820	PG	CITTA' DI CASTELLO		No	31/01/1990	PERMUTA	Valore catastale	840,13	840,13	AGENZIA FORESTALE REGIONALE	Il valore del bene è stato determinato con il criterio Valore catastale in quanto non si conosce il valore di acquisizione
27597	TERRENI AGRICOLI	1.2.2.02.13.01.001	Indisponibile	124	163	640	PG	CITTA' DI CASTELLO		No	31/01/1990	PERMUTA	Valore catastale	295,75	295,75	AGENZIA FORESTALE REGIONALE	Il valore del bene è stato determinato con il criterio Valore catastale in quanto non si conosce il valore di acquisizione
27598	TERRENI AGRICOLI	1.2.2.02.13.01.001	Indisponibile	124	548	128	PG	CITTA' DI CASTELLO		No	30/03/1982	TRASFERIMENTO A TITOLO GRATUITO	Valore catastale	58,50	58,50	AGENZIA FORESTALE REGIONALE	
27599	TERRENI AGRICOLI	1.2.2.02.13.01.001	Indisponibile	125	8	5.490	PG	CITTA' DI CASTELLO		No	30/03/1982	TRASFERIMENTO A TITOLO GRATUITO	Valore catastale	2.533,38	2.533,38	AGENZIA FORESTALE REGIONALE	
27600	TERRENI AGRICOLI	1.2.2.02.13.01.001	Indisponibile	125	9	4.010	PG	CITTA' DI CASTELLO		No	30/03/1982	TRASFERIMENTO A TITOLO GRATUITO	Valore catastale	336,38	336,38	AGENZIA FORESTALE REGIONALE	

Numero Identificativo (da sistema informativo)	Classificazione secondo il piano dei conti dello Stato Patrimoniale in base al D.lgs.118/2011 (Descrizione)	Classificazione secondo il piano dei conti dello Stato Patrimoniale in base al D.lgs.118/2011 (Codice)	Classificazione ai sensi del codice civile (demaniale, disponibile, indisponibile)	Foglio	Particella	Superficie mq	Provincia	Comune	Località	Bene soggetto ad ammortamento	Data di acquisizione	Modalità di acquisizione	Criterio di valutazione secondo i principi del D.lgs 118/2011	Valore dell'immobile secondo i principi del D.lgs 118/2011 al 31/12/2019 (euro)	Valore dell'immobile secondo i principi del D.lgs 118/2011 al 31/12/2018 (euro)	Ente Gestore	Note
27601	TERRENI AGRICOLI	1.2.2.02.13.01.001	Indisponibile	125	11	1.140	PG	CITTA' DI CASTELLO		No	30/03/1982	TRASFERIMENTO A TITOLO GRATUITO	Valore catastale	669,50	669,50	AGENZIA FORESTALE REGIONALE	
27602	TERRENI AGRICOLI	1.2.2.02.13.01.001	Indisponibile	125	12	1.150	PG	CITTA' DI CASTELLO		No	30/03/1982	TRASFERIMENTO A TITOLO GRATUITO	Valore catastale	125,13	125,13	AGENZIA FORESTALE REGIONALE	
27603	TERRENI AGRICOLI	1.2.2.02.13.01.001	Indisponibile	125	13	92	PG	CITTA' DI CASTELLO		No	30/03/1982	TRASFERIMENTO A TITOLO GRATUITO	Valore catastale	4,88	4,88	AGENZIA FORESTALE REGIONALE	
27604	TERRENI AGRICOLI	1.2.2.02.13.01.001	Indisponibile	125	14	5.210	PG	CITTA' DI CASTELLO		No	30/03/1982	TRASFERIMENTO A TITOLO GRATUITO	Valore catastale	568,75	568,75	AGENZIA FORESTALE REGIONALE	
27605	TERRENI AGRICOLI	1.2.2.02.13.01.001	Indisponibile	125	51	13.980	PG	CITTA' DI CASTELLO		No	30/03/1982	TRASFERIMENTO A TITOLO GRATUITO	Valore catastale	1.759,88	1.759,88	AGENZIA FORESTALE REGIONALE	
27606	TERRENI AGRICOLI	1.2.2.02.13.01.001	Indisponibile	125	54	860	PG	CITTA' DI CASTELLO		No	30/03/1982	TRASFERIMENTO A TITOLO GRATUITO	Valore catastale	505,38	505,38	AGENZIA FORESTALE REGIONALE	
27607	TERRENI AGRICOLI	1.2.2.02.13.01.001	Indisponibile	125	86	2.250	PG	CITTA' DI CASTELLO		No	30/03/1982	TRASFERIMENTO A TITOLO GRATUITO	Valore catastale	472,88	472,88	AGENZIA FORESTALE REGIONALE	
27608	TERRENI AGRICOLI	1.2.2.02.13.01.001	Indisponibile	125	101	4.140	PG	CITTA' DI CASTELLO		No	30/03/1982	TRASFERIMENTO A TITOLO GRATUITO	Valore catastale	277,88	277,88	AGENZIA FORESTALE REGIONALE	
27609	TERRENI AGRICOLI	1.2.2.02.13.01.001	Indisponibile	125	107	2.060	PG	CITTA' DI CASTELLO		No	30/03/1982	TRASFERIMENTO A TITOLO GRATUITO	Valore catastale	432,25	432,25	AGENZIA FORESTALE REGIONALE	
27610	TERRENI AGRICOLI	1.2.2.02.13.01.001	Indisponibile	125	118	1.740	PG	CITTA' DI CASTELLO		No	30/03/1982	TRASFERIMENTO A TITOLO GRATUITO	Valore catastale	190,13	190,13	AGENZIA FORESTALE REGIONALE	
27611	TERRENI AGRICOLI	1.2.2.02.13.01.001	Indisponibile	125	131	590	PG	CITTA' DI CASTELLO		No	30/03/1982	TRASFERIMENTO A TITOLO GRATUITO	Valore catastale	346,13	346,13	AGENZIA FORESTALE REGIONALE	
27612	TERRENI AGRICOLI	1.2.2.02.13.01.001	Indisponibile	125	132	1.460	PG	CITTA' DI CASTELLO		No	30/03/1982	TRASFERIMENTO A TITOLO GRATUITO	Valore catastale	307,13	307,13	AGENZIA FORESTALE REGIONALE	
27613	TERRENI AGRICOLI	1.2.2.02.13.01.001	Indisponibile	125	144	570	PG	CITTA' DI CASTELLO		No	30/03/1982	TRASFERIMENTO A TITOLO GRATUITO	Valore catastale	143,00	143,00	AGENZIA FORESTALE REGIONALE	
27614	TERRENI AGRICOLI	1.2.2.02.13.01.001	Indisponibile	125	153	21.170	PG	CITTA' DI CASTELLO		No	30/03/1982	TRASFERIMENTO A TITOLO GRATUITO	Valore catastale	1.421,88	1.421,88	AGENZIA FORESTALE REGIONALE	
27615	TERRENI AGRICOLI	1.2.2.02.13.01.001	Indisponibile	125	154	7.750	PG	CITTA' DI CASTELLO		No	30/03/1982	TRASFERIMENTO A TITOLO GRATUITO	Valore catastale	1.626,63	1.626,63	AGENZIA FORESTALE REGIONALE	
27616	TERRENI AGRICOLI	1.2.2.02.13.01.001	Indisponibile	125	161	390	PG	CITTA' DI CASTELLO		No	30/03/1982	TRASFERIMENTO A TITOLO GRATUITO	Valore catastale	180,38	180,38	AGENZIA FORESTALE REGIONALE	
27617	TERRENI AGRICOLI	1.2.2.02.13.01.001	Indisponibile	125	162	1.140	PG	CITTA' DI CASTELLO		No	30/03/1982	TRASFERIMENTO A TITOLO GRATUITO	Valore catastale	526,50	526,50	AGENZIA FORESTALE REGIONALE	
27618	TERRENI AGRICOLI	1.2.2.02.13.01.001	Indisponibile	125	166	138.680	PG	CITTA' DI CASTELLO		No	30/03/1982	TRASFERIMENTO A TITOLO GRATUITO	Valore catastale	15.130,38	15.130,38	AGENZIA FORESTALE REGIONALE	
27619	TERRENI AGRICOLI	1.2.2.02.13.01.001	Indisponibile	125	169	7.040	PG	CITTA' DI CASTELLO		No	30/03/1982	TRASFERIMENTO A TITOLO GRATUITO	Valore catastale	1.477,13	1.477,13	AGENZIA FORESTALE REGIONALE	
27620	TERRENI AGRICOLI	1.2.2.02.13.01.001	Indisponibile	125	180	18.030	PG	CITTA' DI CASTELLO		No	30/03/1982	TRASFERIMENTO A TITOLO GRATUITO	Valore catastale	3.783,00	3.783,00	AGENZIA FORESTALE REGIONALE	

Numero Identificativo (da sistema informativo)	Classificazione secondo il piano dei conti dello Stato Patrimoniale in base al D.lgs.118/2011 (Descrizione)	Classificazione secondo il piano dei conti dello Stato Patrimoniale in base al D.lgs.118/2011 (Codice)	Classificazione ai sensi del codice civile (demaniale, disponibile, indisponibile)	Foglio	Particella	Superficie mq	Provincia	Comune	Località	Bene soggetto ad ammortamento	Data di acquisizione	Modalità di acquisizione	Criterio di valutazione secondo i principi del D.lgs 118/2011	Valore dell'immobile secondo i principi del D.lgs 118/2011 al 31/12/2019 (euro)	Valore dell'immobile secondo i principi del D.lgs 118/2011 al 31/12/2018 (euro)	Ente Gestore	Note
27621	TERRENI AGRICOLI	1.2.2.02.13.01.001	Indisponibile	125	215	480	PG	CITTA' DI CASTELLO		No	30/03/1982	TRASFERIMENTO A TITOLO GRATUITO	Valore catastale	40,63	40,63	AGENZIA FORESTALE REGIONALE	
27622	TERRENI AGRICOLI	1.2.2.02.13.01.001	Indisponibile	125	217	460	PG	CITTA' DI CASTELLO		No	30/03/1982	TRASFERIMENTO A TITOLO GRATUITO	Valore catastale	212,88	212,88	AGENZIA FORESTALE REGIONALE	
27623	TERRENI AGRICOLI	1.2.2.02.13.01.001	Indisponibile	125	219	4.790	PG	CITTA' DI CASTELLO		No	30/03/1982	TRASFERIMENTO A TITOLO GRATUITO	Valore catastale	523,25	523,25	AGENZIA FORESTALE REGIONALE	
27624	TERRENI AGRICOLI	1.2.2.02.13.01.001	Indisponibile	125	551	1.293	PG	CITTA' DI CASTELLO		No	30/03/1982	TRASFERIMENTO A TITOLO GRATUITO	Valore catastale	758,88	758,88	AGENZIA FORESTALE REGIONALE	
27625	TERRENI AGRICOLI	1.2.2.02.13.01.001	Indisponibile	125	552	1.057	PG	CITTA' DI CASTELLO		No	30/03/1982	TRASFERIMENTO A TITOLO GRATUITO	Valore catastale	620,75	620,75	AGENZIA FORESTALE REGIONALE	
27626	TERRENI AGRICOLI	1.2.2.02.13.01.001	Indisponibile	125	554	1.300	PG	CITTA' DI CASTELLO		No	30/03/1982	TRASFERIMENTO A TITOLO GRATUITO	Valore catastale	763,75	763,75	AGENZIA FORESTALE REGIONALE	
27627	TERRENI AGRICOLI	1.2.2.02.13.01.001	Indisponibile	126	58	74.820	PG	CITTA' DI CASTELLO		No	30/03/1982	TRASFERIMENTO A TITOLO GRATUITO	Valore catastale	5.022,88	5.022,88	AGENZIA FORESTALE REGIONALE	
27628	TERRENI AGRICOLI	1.2.2.02.13.01.001	Indisponibile	126	60	10.720	PG	CITTA' DI CASTELLO		No	30/03/1982	TRASFERIMENTO A TITOLO GRATUITO	Valore catastale	719,88	719,88	AGENZIA FORESTALE REGIONALE	
27629	TERRENI AGRICOLI	1.2.2.02.13.01.001	Indisponibile	126	70	210.540	PG	CITTA' DI CASTELLO		No	30/03/1982	TRASFERIMENTO A TITOLO GRATUITO	Valore catastale	44.174,00	44.174,00	AGENZIA FORESTALE REGIONALE	
27630	TERRENI AGRICOLI	1.2.2.02.13.01.001	Indisponibile	126	566	910	PG	CITTA' DI CASTELLO		No	30/03/1982	TRASFERIMENTO A TITOLO GRATUITO	Valore catastale	419,25	419,25	AGENZIA FORESTALE REGIONALE	
27631	TERRENI AGRICOLI	1.2.2.02.13.01.001	Indisponibile	127	38	510	PG	CITTA' DI CASTELLO		No	30/03/1982	TRASFERIMENTO A TITOLO GRATUITO	Valore catastale	21,13	21,13	AGENZIA FORESTALE REGIONALE	
27632	TERRENI AGRICOLI	1.2.2.02.13.01.001	Indisponibile	140	5	1.100	PG	CITTA' DI CASTELLO		No	30/03/1982	TRASFERIMENTO A TITOLO GRATUITO	Valore catastale	507,00	507,00	AGENZIA FORESTALE REGIONALE	
27633	TERRENI AGRICOLI	1.2.2.02.13.01.001	Indisponibile	140	7	370	PG	CITTA' DI CASTELLO		No	30/03/1982	TRASFERIMENTO A TITOLO GRATUITO	Valore catastale	78,00	78,00	AGENZIA FORESTALE REGIONALE	
27634	TERRENI AGRICOLI	1.2.2.02.13.01.001	Indisponibile	140	15	1.250	PG	CITTA' DI CASTELLO		No	30/03/1982	TRASFERIMENTO A TITOLO GRATUITO	Valore catastale	576,88	576,88	AGENZIA FORESTALE REGIONALE	
27635	TERRENI AGRICOLI	1.2.2.02.13.01.001	Indisponibile	140	17	680	PG	CITTA' DI CASTELLO		No	30/03/1982	TRASFERIMENTO A TITOLO GRATUITO	Valore catastale	313,63	313,63	AGENZIA FORESTALE REGIONALE	
27636	TERRENI AGRICOLI	1.2.2.02.13.01.001	Indisponibile	140	18	320	PG	CITTA' DI CASTELLO		No	30/03/1982	TRASFERIMENTO A TITOLO GRATUITO	Valore catastale	147,88	147,88	AGENZIA FORESTALE REGIONALE	
27637	TERRENI AGRICOLI	1.2.2.02.13.01.001	Indisponibile	140	20	830	PG	CITTA' DI CASTELLO		No	30/03/1982	TRASFERIMENTO A TITOLO GRATUITO	Valore catastale	383,50	383,50	AGENZIA FORESTALE REGIONALE	
27638	TERRENI AGRICOLI	1.2.2.02.13.01.001	Indisponibile	140	23	7.260	PG	CITTA' DI CASTELLO		No	30/03/1982	TRASFERIMENTO A TITOLO GRATUITO	Valore catastale	791,38	791,38	AGENZIA FORESTALE REGIONALE	
27639	TERRENI AGRICOLI	1.2.2.02.13.01.001	Indisponibile	140	24	800	PG	CITTA' DI CASTELLO		No	30/03/1982	TRASFERIMENTO A TITOLO GRATUITO	Valore catastale	368,88	368,88	AGENZIA FORESTALE REGIONALE	
27640	TERRENI AGRICOLI	1.2.2.02.13.01.001	Indisponibile	140	35	96	PG	CITTA' DI CASTELLO		No	30/03/1982	TRASFERIMENTO A TITOLO GRATUITO	Valore catastale	9,75	9,75	AGENZIA FORESTALE REGIONALE	

Numero Identificativo (da sistema informativo)	Classificazione secondo il piano dei conti dello Stato Patrimoniale in base al D.lgs.118/2011 (Descrizione)	Classificazione secondo il piano dei conti dello Stato Patrimoniale in base al D.lgs.118/2011 (Codice)	Classificazione ai sensi del codice civile (demaniale, disponibile, indisponibile)	Foglio	Particella	Superficie mq	Provincia	Comune	Località	Bene soggetto ad ammortamento	Data di acquisizione	Modalità di acquisizione	Criterio di valutazione secondo i principi del D.lgs 118/2011	Valore dell'immobile secondo i principi del D.lgs 118/2011 al 31/12/2019 (euro)	Valore dell'immobile secondo i principi del D.lgs 118/2011 al 31/12/2018 (euro)	Ente Gestore	Note
27641	TERRENI AGRICOLI	1.2.2.02.13.01.001	Indisponibile	140	40	7.670	PG	CITTA' DI CASTELLO		No	30/03/1982	TRASFERIMENTO A TITOLO GRATUITO	Valore catastale	1.930,50	1.930,50	AGENZIA FORESTALE REGIONALE	
27642	TERRENI AGRICOLI	1.2.2.02.13.01.001	Indisponibile	140	59	1.220	PG	CITTA' DI CASTELLO		No	30/03/1982	TRASFERIMENTO A TITOLO GRATUITO	Valore catastale	563,88	563,88	AGENZIA FORESTALE REGIONALE	
27643	TERRENI AGRICOLI	1.2.2.02.13.01.001	Indisponibile	140	101	7.950	PG	CITTA' DI CASTELLO		No	30/03/1982	TRASFERIMENTO A TITOLO GRATUITO	Valore catastale	867,75	867,75	AGENZIA FORESTALE REGIONALE	
27644	TERRENI AGRICOLI	1.2.2.02.13.01.001	Indisponibile	140	103	460	PG	CITTA' DI CASTELLO		No	30/03/1982	TRASFERIMENTO A TITOLO GRATUITO	Valore catastale	212,88	212,88	AGENZIA FORESTALE REGIONALE	
27645	TERRENI AGRICOLI	1.2.2.02.13.01.001	Indisponibile	140	119	2.520	PG	CITTA' DI CASTELLO		No	30/03/1982	TRASFERIMENTO A TITOLO GRATUITO	Valore catastale	1.163,50	1.163,50	AGENZIA FORESTALE REGIONALE	
27646	TERRENI AGRICOLI	1.2.2.02.13.01.001	Indisponibile	140	120	860	PG	CITTA' DI CASTELLO		No	30/03/1982	TRASFERIMENTO A TITOLO GRATUITO	Valore catastale	396,50	396,50	AGENZIA FORESTALE REGIONALE	
27647	TERRENI AGRICOLI	1.2.2.02.13.01.001	Indisponibile	140	123	300	PG	CITTA' DI CASTELLO		No	30/03/1982	TRASFERIMENTO A TITOLO GRATUITO	Valore catastale	138,13	138,13	AGENZIA FORESTALE REGIONALE	
27648	TERRENI AGRICOLI	1.2.2.02.13.01.001	Indisponibile	140	125	1.780	PG	CITTA' DI CASTELLO		No	30/03/1982	TRASFERIMENTO A TITOLO GRATUITO	Valore catastale	822,25	822,25	AGENZIA FORESTALE REGIONALE	
27649	TERRENI AGRICOLI	1.2.2.02.13.01.001	Indisponibile	140	126	1.940	PG	CITTA' DI CASTELLO		No	30/03/1982	TRASFERIMENTO A TITOLO GRATUITO	Valore catastale	895,38	895,38	AGENZIA FORESTALE REGIONALE	
27650	TERRENI AGRICOLI	1.2.2.02.13.01.001	Indisponibile	140	128	4.140	PG	CITTA' DI CASTELLO		No	30/03/1982	TRASFERIMENTO A TITOLO GRATUITO	Valore catastale	2.432,63	2.432,63	AGENZIA FORESTALE REGIONALE	
27651	TERRENI AGRICOLI	1.2.2.02.13.01.001	Indisponibile	140	129	49.920	PG	CITTA' DI CASTELLO		No	30/03/1982	TRASFERIMENTO A TITOLO GRATUITO	Valore catastale	3.352,38	3.352,38	AGENZIA FORESTALE REGIONALE	
27652	TERRENI AGRICOLI	1.2.2.02.13.01.001	Indisponibile	140	139	1.450	PG	CITTA' DI CASTELLO		No	30/03/1982	TRASFERIMENTO A TITOLO GRATUITO	Valore catastale	669,50	669,50	AGENZIA FORESTALE REGIONALE	
27653	TERRENI AGRICOLI	1.2.2.02.13.01.001	Indisponibile	140	141	1.110	PG	CITTA' DI CASTELLO		No	30/03/1982	TRASFERIMENTO A TITOLO GRATUITO	Valore catastale	511,88	511,88	AGENZIA FORESTALE REGIONALE	
27654	TERRENI AGRICOLI	1.2.2.02.13.01.001	Indisponibile	140	142	194.140	PG	CITTA' DI CASTELLO		No	30/03/1982	TRASFERIMENTO A TITOLO GRATUITO	Valore catastale	21.180,25	21.180,25	AGENZIA FORESTALE REGIONALE	
27655	TERRENI AGRICOLI	1.2.2.02.13.01.001	Indisponibile	140	143	1.930	PG	CITTA' DI CASTELLO		No	30/03/1982	TRASFERIMENTO A TITOLO GRATUITO	Valore catastale	890,50	890,50	AGENZIA FORESTALE REGIONALE	
27656	TERRENI AGRICOLI	1.2.2.02.13.01.001	Indisponibile	140	147	670	PG	CITTA' DI CASTELLO		No	30/03/1982	TRASFERIMENTO A TITOLO GRATUITO	Valore catastale	169,00	169,00	AGENZIA FORESTALE REGIONALE	
27657	TERRENI AGRICOLI	1.2.2.02.13.01.001	Indisponibile	140	149	580	PG	CITTA' DI CASTELLO		No	30/03/1982	TRASFERIMENTO A TITOLO GRATUITO	Valore catastale	268,13	268,13	AGENZIA FORESTALE REGIONALE	
27658	TERRENI AGRICOLI	1.2.2.02.13.01.001	Indisponibile	140	150	1.020	PG	CITTA' DI CASTELLO		No	30/03/1982	TRASFERIMENTO A TITOLO GRATUITO	Valore catastale	110,50	110,50	AGENZIA FORESTALE REGIONALE	
27659	TERRENI AGRICOLI	1.2.2.02.13.01.001	Indisponibile	140	151	830	PG	CITTA' DI CASTELLO		No	30/03/1982	TRASFERIMENTO A TITOLO GRATUITO	Valore catastale	383,50	383,50	AGENZIA FORESTALE REGIONALE	
27660	TERRENI AGRICOLI	1.2.2.02.13.01.001	Indisponibile	140	153	130	PG	CITTA' DI CASTELLO		No	30/03/1982	TRASFERIMENTO A TITOLO GRATUITO	Valore catastale	60,13	60,13	AGENZIA FORESTALE REGIONALE	

Numero Identificativo (da sistema informativo)	Classificazione secondo il piano dei conti dello Stato Patrimoniale in base al D.lgs.118/2011 (Descrizione)	Classificazione secondo il piano dei conti dello Stato Patrimoniale in base al D.lgs.118/2011 (Codice)	Classificazione ai sensi del codice civile (demaniale, disponibile, indisponibile)	Foglio	Particella	Superficie mq	Provincia	Comune	Località	Bene soggetto ad ammortamento	Data di acquisizione	Modalità di acquisizione	Criterio di valutazione secondo i principi del D.lgs 118/2011	Valore dell'immobile secondo i principi del D.lgs 118/2011 al 31/12/2019 (euro)	Valore dell'immobile secondo i principi del D.lgs 118/2011 al 31/12/2018 (euro)	Ente Gestore	Note
27661	TERRENI AGRICOLI	1.2.2.02.13.01.001	Indisponibile	140	154	213.290	PG	CITTA' DI CASTELLO		No	30/03/1982	TRASFERIMENTO A TITOLO GRATUITO	Valore catastale	23.270,00	23.270,00	AGENZIA FORESTALE REGIONALE	
27662	TERRENI AGRICOLI	1.2.2.02.13.01.001	Indisponibile	140	155	10.470	PG	CITTA' DI CASTELLO		No	30/03/1982	TRASFERIMENTO A TITOLO GRATUITO	Valore catastale	1.317,88	1.317,88	AGENZIA FORESTALE REGIONALE	
27663	TERRENI AGRICOLI	1.2.2.02.13.01.001	Indisponibile	140	156	950	PG	CITTA' DI CASTELLO		No	30/03/1982	TRASFERIMENTO A TITOLO GRATUITO	Valore catastale	104,00	104,00	AGENZIA FORESTALE REGIONALE	
27664	TERRENI AGRICOLI	1.2.2.02.13.01.001	Indisponibile	140	159	1.610	PG	CITTA' DI CASTELLO		No	30/03/1982	TRASFERIMENTO A TITOLO GRATUITO	Valore catastale	175,50	175,50	AGENZIA FORESTALE REGIONALE	
27665	TERRENI AGRICOLI	1.2.2.02.13.01.001	Indisponibile	140	164	1.200	PG	CITTA' DI CASTELLO		No	30/03/1982	TRASFERIMENTO A TITOLO GRATUITO	Valore catastale	554,13	554,13	AGENZIA FORESTALE REGIONALE	
27666	TERRENI AGRICOLI	1.2.2.02.13.01.001	Indisponibile	140	165	9.480	PG	CITTA' DI CASTELLO		No	30/03/1982	TRASFERIMENTO A TITOLO GRATUITO	Valore catastale	1.989,00	1.989,00	AGENZIA FORESTALE REGIONALE	
27667	TERRENI AGRICOLI	1.2.2.02.13.01.001	Indisponibile	140	168	2.220	PG	CITTA' DI CASTELLO		No	30/03/1982	TRASFERIMENTO A TITOLO GRATUITO	Valore catastale	242,13	242,13	AGENZIA FORESTALE REGIONALE	
27668	TERRENI AGRICOLI	1.2.2.02.13.01.001	Indisponibile	140	169	140	PG	CITTA' DI CASTELLO		No	30/03/1982	TRASFERIMENTO A TITOLO GRATUITO	Valore catastale	65,00	65,00	AGENZIA FORESTALE REGIONALE	
27669	TERRENI AGRICOLI	1.2.2.02.13.01.001	Indisponibile	140	170	860	PG	CITTA' DI CASTELLO		No	30/03/1982	TRASFERIMENTO A TITOLO GRATUITO	Valore catastale	396,50	396,50	AGENZIA FORESTALE REGIONALE	
27670	TERRENI AGRICOLI	1.2.2.02.13.01.001	Indisponibile	140	173	790	PG	CITTA' DI CASTELLO		No	30/03/1982	TRASFERIMENTO A TITOLO GRATUITO	Valore catastale	364,00	364,00	AGENZIA FORESTALE REGIONALE	
27671	TERRENI AGRICOLI	1.2.2.02.13.01.001	Indisponibile	140	174	370	PG	CITTA' DI CASTELLO		No	30/03/1982	TRASFERIMENTO A TITOLO GRATUITO	Valore catastale	170,63	170,63	AGENZIA FORESTALE REGIONALE	
27672	TERRENI AGRICOLI	1.2.2.02.13.01.001	Indisponibile	140	175	5.710	PG	CITTA' DI CASTELLO		No	30/03/1982	TRASFERIMENTO A TITOLO GRATUITO	Valore catastale	622,38	622,38	AGENZIA FORESTALE REGIONALE	
27673	TERRENI AGRICOLI	1.2.2.02.13.01.001	Indisponibile	140	176	730	PG	CITTA' DI CASTELLO		No	30/03/1982	TRASFERIMENTO A TITOLO GRATUITO	Valore catastale	336,38	336,38	AGENZIA FORESTALE REGIONALE	
27674	TERRENI AGRICOLI	1.2.2.02.13.01.001	Indisponibile	140	178	4.920	PG	CITTA' DI CASTELLO		No	30/03/1982	TRASFERIMENTO A TITOLO GRATUITO	Valore catastale	536,25	536,25	AGENZIA FORESTALE REGIONALE	
27675	TERRENI AGRICOLI	1.2.2.02.13.01.001	Indisponibile	140	181	300	PG	CITTA' DI CASTELLO		No	30/03/1982	TRASFERIMENTO A TITOLO GRATUITO	Valore catastale	138,13	138,13	AGENZIA FORESTALE REGIONALE	
27676	TERRENI AGRICOLI	1.2.2.02.13.01.001	Indisponibile	140	182	6.580	PG	CITTA' DI CASTELLO		No	30/03/1982	TRASFERIMENTO A TITOLO GRATUITO	Valore catastale	442,00	442,00	AGENZIA FORESTALE REGIONALE	
27677	TERRENI AGRICOLI	1.2.2.02.13.01.001	Indisponibile	140	192	56.900	PG	CITTA' DI CASTELLO		No	30/03/1982	TRASFERIMENTO A TITOLO GRATUITO	Valore catastale	6.207,50	6.207,50	AGENZIA FORESTALE REGIONALE	
27678	TERRENI AGRICOLI	1.2.2.02.13.01.001	Indisponibile	140	193	2.900	PG	CITTA' DI CASTELLO		No	30/03/1982	TRASFERIMENTO A TITOLO GRATUITO	Valore catastale	316,88	316,88	AGENZIA FORESTALE REGIONALE	
27679	TERRENI AGRICOLI	1.2.2.02.13.01.001	Indisponibile	140	195	530	PG	CITTA' DI CASTELLO		No	30/03/1982	TRASFERIMENTO A TITOLO GRATUITO	Valore catastale	245,38	245,38	AGENZIA FORESTALE REGIONALE	
27680	TERRENI AGRICOLI	1.2.2.02.13.01.001	Indisponibile	140	204	1.040	PG	CITTA' DI CASTELLO		No	30/03/1982	TRASFERIMENTO A TITOLO GRATUITO	Valore catastale	217,75	217,75	AGENZIA FORESTALE REGIONALE	

Numero Identificativo (da sistema informativo)	Classificazione secondo il piano dei conti dello Stato Patrimoniale in base al D.lgs.118/2011 (Descrizione)	Classificazione secondo il piano dei conti dello Stato Patrimoniale in base al D.lgs.118/2011 (Codice)	Classificazione ai sensi del codice civile (demaniale, disponibile, indisponibile)	Foglio	Particella	Superficie mq	Provincia	Comune	Località	Bene soggetto ad ammortamento	Data di acquisizione	Modalità di acquisizione	Criterio di valutazione secondo i principi del D.lgs 118/2011	Valore dell'immobile secondo i principi del D.lgs 118/2011 al 31/12/2019 (euro)	Valore dell'immobile secondo i principi del D.lgs 118/2011 al 31/12/2018 (euro)	Ente Gestore	Note
27681	TERRENI AGRICOLI	1.2.2.02.13.01.001	Indisponibile	140	237	700	PG	CITTA' DI CASTELLO		No	30/03/1982	TRASFERIMENTO A TITOLO GRATUITO	Valore catastale	411,13	411,13	AGENZIA FORESTALE REGIONALE	
27682	TERRENI AGRICOLI	1.2.2.02.13.01.001	Indisponibile	140	238	1.010	PG	CITTA' DI CASTELLO		No	30/03/1982	TRASFERIMENTO A TITOLO GRATUITO	Valore catastale	466,38	466,38	AGENZIA FORESTALE REGIONALE	
27683	TERRENI AGRICOLI	1.2.2.02.13.01.001	Indisponibile	140	240	310	PG	CITTA' DI CASTELLO		No	30/03/1982	TRASFERIMENTO A TITOLO GRATUITO	Valore catastale	26,00	26,00	AGENZIA FORESTALE REGIONALE	
27684	TERRENI AGRICOLI	1.2.2.02.13.01.001	Indisponibile	140	242	80	PG	CITTA' DI CASTELLO		No	30/03/1982	TRASFERIMENTO A TITOLO GRATUITO	Valore catastale	8,13	8,13	AGENZIA FORESTALE REGIONALE	
27685	TERRENI AGRICOLI	1.2.2.02.13.01.001	Indisponibile	141	6	450	PG	CITTA' DI CASTELLO		No	30/03/1982	TRASFERIMENTO A TITOLO GRATUITO	Valore catastale	208,00	208,00	AGENZIA FORESTALE REGIONALE	
27686	TERRENI AGRICOLI	1.2.2.02.13.01.001	Indisponibile	141	7	350	PG	CITTA' DI CASTELLO		No	30/03/1982	TRASFERIMENTO A TITOLO GRATUITO	Valore catastale	160,88	160,88	AGENZIA FORESTALE REGIONALE	
27687	TERRENI AGRICOLI	1.2.2.02.13.01.001	Indisponibile	141	10	11.800	PG	CITTA' DI CASTELLO		No	30/03/1982	TRASFERIMENTO A TITOLO GRATUITO	Valore catastale	2.476,50	2.476,50	AGENZIA FORESTALE REGIONALE	
27688	TERRENI AGRICOLI	1.2.2.02.13.01.001	Indisponibile	141	19	300	PG	CITTA' DI CASTELLO		No	30/03/1982	TRASFERIMENTO A TITOLO GRATUITO	Valore catastale	100,75	100,75	AGENZIA FORESTALE REGIONALE	
27689	TERRENI AGRICOLI	1.2.2.02.13.01.001	Indisponibile	141	20	16.720	PG	CITTA' DI CASTELLO		No	30/03/1982	TRASFERIMENTO A TITOLO GRATUITO	Valore catastale	3.508,38	3.508,38	AGENZIA FORESTALE REGIONALE	
27690	TERRENI AGRICOLI	1.2.2.02.13.01.001	Indisponibile	141	27	21.370	PG	CITTA' DI CASTELLO		No	30/03/1982	TRASFERIMENTO A TITOLO GRATUITO	Valore catastale	2.331,88	2.331,88	AGENZIA FORESTALE REGIONALE	
27691	TERRENI AGRICOLI	1.2.2.02.13.01.001	Indisponibile	141	38	8.490	PG	CITTA' DI CASTELLO		No	30/03/1982	TRASFERIMENTO A TITOLO GRATUITO	Valore catastale	926,25	926,25	AGENZIA FORESTALE REGIONALE	
27692	TERRENI AGRICOLI	1.2.2.02.13.01.001	Indisponibile	141	41	900	PG	CITTA' DI CASTELLO		No	30/03/1982	TRASFERIMENTO A TITOLO GRATUITO	Valore catastale	302,25	302,25	AGENZIA FORESTALE REGIONALE	
27693	TERRENI AGRICOLI	1.2.2.02.13.01.001	Indisponibile	141	64	21.500	PG	CITTA' DI CASTELLO		No	30/03/1982	TRASFERIMENTO A TITOLO GRATUITO	Valore catastale	2.344,88	2.344,88	AGENZIA FORESTALE REGIONALE	
27694	TERRENI AGRICOLI	1.2.2.02.13.01.001	Indisponibile	141	67	2.510	PG	CITTA' DI CASTELLO		No	30/03/1982	TRASFERIMENTO A TITOLO GRATUITO	Valore catastale	211,25	211,25	AGENZIA FORESTALE REGIONALE	
27695	TERRENI AGRICOLI	1.2.2.02.13.01.001	Indisponibile	141	71	8.500	PG	CITTA' DI CASTELLO		No	30/03/1982	TRASFERIMENTO A TITOLO GRATUITO	Valore catastale	927,88	927,88	AGENZIA FORESTALE REGIONALE	
27696	TERRENI AGRICOLI	1.2.2.02.13.01.001	Indisponibile	141	85	1.290	PG	CITTA' DI CASTELLO		No	30/03/1982	TRASFERIMENTO A TITOLO GRATUITO	Valore catastale	108,88	108,88	AGENZIA FORESTALE REGIONALE	
27697	TERRENI AGRICOLI	1.2.2.02.13.01.001	Indisponibile	141	104	5.810	PG	CITTA' DI CASTELLO		No	30/03/1982	TRASFERIMENTO A TITOLO GRATUITO	Valore catastale	536,25	536,25	AGENZIA FORESTALE REGIONALE	
27698	TERRENI AGRICOLI	1.2.2.02.13.01.001	Indisponibile	141	542	340	PG	CITTA' DI CASTELLO		No	30/03/1982	TRASFERIMENTO A TITOLO GRATUITO	Valore catastale	113,75	113,75	AGENZIA FORESTALE REGIONALE	
27699	TERRENI AGRICOLI	1.2.2.02.13.01.001	Indisponibile	143	91	7.130	PG	CITTA' DI CASTELLO		No	30/03/1982	TRASFERIMENTO A TITOLO GRATUITO	Valore catastale	1.496,63	1.496,63	AGENZIA FORESTALE REGIONALE	
27700	TERRENI AGRICOLI	1.2.2.02.13.01.001	Indisponibile	143	92	1.720	PG	CITTA' DI CASTELLO		No	30/03/1982	TRASFERIMENTO A TITOLO GRATUITO	Valore catastale	794,63	794,63	AGENZIA FORESTALE REGIONALE	

Numero Identificativo (da sistema informativo)	Classificazione secondo il piano dei conti dello Stato Patrimoniale in base al D.lgs.118/2011 (Descrizione)	Classificazione secondo il piano dei conti dello Stato Patrimoniale in base al D.lgs.118/2011 (Codice)	Classificazione ai sensi del codice civile (demaniale, disponibile, indisponibile)	Foglio	Particella	Superficie mq	Provincia	Comune	Località	Bene soggetto ad ammortamento	Data di acquisizione	Modalità di acquisizione	Criterio di valutazione secondo i principi del D.lgs 118/2011	Valore dell'immobile secondo i principi del D.lgs 118/2011 al 31/12/2019 (euro)	Valore dell'immobile secondo i principi del D.lgs 118/2011 al 31/12/2018 (euro)	Ente Gestore	Note
27701	TERRENI AGRICOLI	1.2.2.02.13.01.001	Indisponibile	143	119	710	PG	CITTA' DI CASTELLO		No	30/03/1982	TRASFERIMENTO A TITOLO GRATUITO	Valore catastale	328,25	328,25	AGENZIA FORESTALE REGIONALE	
27702	TERRENI AGRICOLI	1.2.2.02.13.01.001	Indisponibile	143	136	1.080	PG	CITTA' DI CASTELLO		No	30/03/1982	TRASFERIMENTO A TITOLO GRATUITO	Valore catastale	225,88	225,88	AGENZIA FORESTALE REGIONALE	
27703	TERRENI AGRICOLI	1.2.2.02.13.01.001	Indisponibile	143	138	300	PG	CITTA' DI CASTELLO		No	30/03/1982	TRASFERIMENTO A TITOLO GRATUITO	Valore catastale	63,38	63,38	AGENZIA FORESTALE REGIONALE	
27704	TERRENI AGRICOLI	1.2.2.02.13.01.001	Indisponibile	143	140	1.160	PG	CITTA' DI CASTELLO		No	30/03/1982	TRASFERIMENTO A TITOLO GRATUITO	Valore catastale	243,75	243,75	AGENZIA FORESTALE REGIONALE	
27705	TERRENI AGRICOLI	1.2.2.02.13.01.001	Indisponibile	144	21	1.570	PG	CITTA' DI CASTELLO		No	30/03/1982	TRASFERIMENTO A TITOLO GRATUITO	Valore catastale	105,63	105,63	AGENZIA FORESTALE REGIONALE	
27706	TERRENI AGRICOLI	1.2.2.02.13.01.001	Indisponibile	144	26	10.160	PG	CITTA' DI CASTELLO		No	30/03/1982	TRASFERIMENTO A TITOLO GRATUITO	Valore catastale	1.108,25	1.108,25	AGENZIA FORESTALE REGIONALE	
27707	TERRENI AGRICOLI	1.2.2.02.13.01.001	Indisponibile	144	43	1.380	PG	CITTA' DI CASTELLO		No	30/03/1982	TRASFERIMENTO A TITOLO GRATUITO	Valore catastale	637,00	637,00	AGENZIA FORESTALE REGIONALE	
27708	TERRENI AGRICOLI	1.2.2.02.13.01.001	Indisponibile	144	45	720	PG	CITTA' DI CASTELLO		No	30/03/1982	TRASFERIMENTO A TITOLO GRATUITO	Valore catastale	333,13	333,13	AGENZIA FORESTALE REGIONALE	
27709	TERRENI AGRICOLI	1.2.2.02.13.01.001	Indisponibile	144	49	130	PG	CITTA' DI CASTELLO		No	30/03/1982	TRASFERIMENTO A TITOLO GRATUITO	Valore catastale	60,13	60,13	AGENZIA FORESTALE REGIONALE	
27710	TERRENI AGRICOLI	1.2.2.02.13.01.001	Indisponibile	144	50	190	PG	CITTA' DI CASTELLO		No	30/03/1982	TRASFERIMENTO A TITOLO GRATUITO	Valore catastale	87,75	87,75	AGENZIA FORESTALE REGIONALE	
27711	TERRENI AGRICOLI	1.2.2.02.13.01.001	Indisponibile	144	51	3.310	PG	CITTA' DI CASTELLO		No	30/03/1982	TRASFERIMENTO A TITOLO GRATUITO	Valore catastale	693,88	693,88	AGENZIA FORESTALE REGIONALE	
27712	TERRENI AGRICOLI	1.2.2.02.13.01.001	Indisponibile	144	52	5.400	PG	CITTA' DI CASTELLO		No	30/03/1982	TRASFERIMENTO A TITOLO GRATUITO	Valore catastale	2.492,75	2.492,75	AGENZIA FORESTALE REGIONALE	
27713	TERRENI AGRICOLI	1.2.2.02.13.01.001	Indisponibile	144	59	1.340	PG	CITTA' DI CASTELLO		No	30/03/1982	TRASFERIMENTO A TITOLO GRATUITO	Valore catastale	619,13	619,13	AGENZIA FORESTALE REGIONALE	
27714	TERRENI AGRICOLI	1.2.2.02.13.01.001	Indisponibile	144	60	610	PG	CITTA' DI CASTELLO		No	30/03/1982	TRASFERIMENTO A TITOLO GRATUITO	Valore catastale	281,13	281,13	AGENZIA FORESTALE REGIONALE	
27715	TERRENI AGRICOLI	1.2.2.02.13.01.001	Indisponibile	144	61	750	PG	CITTA' DI CASTELLO		No	30/03/1982	TRASFERIMENTO A TITOLO GRATUITO	Valore catastale	63,38	63,38	AGENZIA FORESTALE REGIONALE	
27716	TERRENI AGRICOLI	1.2.2.02.13.01.001	Indisponibile	144	63	390	PG	CITTA' DI CASTELLO		No	30/03/1982	TRASFERIMENTO A TITOLO GRATUITO	Valore catastale	180,38	180,38	AGENZIA FORESTALE REGIONALE	
27717	TERRENI AGRICOLI	1.2.2.02.13.01.001	Indisponibile	144	64	1.130	PG	CITTA' DI CASTELLO		No	30/03/1982	TRASFERIMENTO A TITOLO GRATUITO	Valore catastale	521,63	521,63	AGENZIA FORESTALE REGIONALE	
27718	TERRENI AGRICOLI	1.2.2.02.13.01.001	Indisponibile	144	65	2.430	PG	CITTA' DI CASTELLO		No	30/03/1982	TRASFERIMENTO A TITOLO GRATUITO	Valore catastale	1.121,25	1.121,25	AGENZIA FORESTALE REGIONALE	
27719	TERRENI AGRICOLI	1.2.2.02.13.01.001	Indisponibile	144	88	3.300	PG	CITTA' DI CASTELLO		No	30/03/1982	TRASFERIMENTO A TITOLO GRATUITO	Valore catastale	1.108,25	1.108,25	AGENZIA FORESTALE REGIONALE	
27720	TERRENI AGRICOLI	1.2.2.02.13.01.001	Indisponibile	144	97	1.380	PG	CITTA' DI CASTELLO		No	30/03/1982	TRASFERIMENTO A TITOLO GRATUITO	Valore catastale	637,00	637,00	AGENZIA FORESTALE REGIONALE	

Numero Identificativo (da sistema informativo)	Classificazione secondo il piano dei conti dello Stato Patrimoniale in base al D.lgs.118/2011 (Descrizione)	Classificazione secondo il piano dei conti dello Stato Patrimoniale in base al D.lgs.118/2011 (Codice)	Classificazione ai sensi del codice civile (demaniale, disponibile, indisponibile)	Foglio	Particella	Superficie mq	Provincia	Comune	Località	Bene soggetto ad ammortamento	Data di acquisizione	Modalità di acquisizione	Criterio di valutazione secondo i principi del D.lgs 118/2011	Valore dell'immobile secondo i principi del D.lgs 118/2011 al 31/12/2019 (euro)	Valore dell'immobile secondo i principi del D.lgs 118/2011 al 31/12/2018 (euro)	Ente Gestore	Note
27721	TERRENI AGRICOLI	1.2.2.02.13.01.001	Indisponibile	144	119	1.770	PG	CITTA' DI CASTELLO		No	30/03/1982	TRASFERIMENTO A TITOLO GRATUITO	Valore catastale	817,38	817,38	AGENZIA FORESTALE REGIONALE	
27722	TERRENI AGRICOLI	1.2.2.02.13.01.001	Indisponibile	144	120	149.990	PG	CITTA' DI CASTELLO		No	30/03/1982	TRASFERIMENTO A TITOLO GRATUITO	Valore catastale	16.363,75	16.363,75	AGENZIA FORESTALE REGIONALE	
27723	TERRENI AGRICOLI	1.2.2.02.13.01.001	Indisponibile	144	128	2.040	PG	CITTA' DI CASTELLO		No	30/03/1982	TRASFERIMENTO A TITOLO GRATUITO	Valore catastale	940,88	940,88	AGENZIA FORESTALE REGIONALE	
27724	TERRENI AGRICOLI	1.2.2.02.13.01.001	Indisponibile	144	132	320	PG	CITTA' DI CASTELLO		No	30/03/1982	TRASFERIMENTO A TITOLO GRATUITO	Valore catastale	107,25	107,25	AGENZIA FORESTALE REGIONALE	
27725	TERRENI AGRICOLI	1.2.2.02.13.01.001	Indisponibile	144	133	290	PG	CITTA' DI CASTELLO		No	30/03/1982	TRASFERIMENTO A TITOLO GRATUITO	Valore catastale	97,50	97,50	AGENZIA FORESTALE REGIONALE	
27726	TERRENI AGRICOLI	1.2.2.02.13.01.001	Indisponibile	144	134	560	PG	CITTA' DI CASTELLO		No	30/03/1982	TRASFERIMENTO A TITOLO GRATUITO	Valore catastale	258,38	258,38	AGENZIA FORESTALE REGIONALE	
27727	TERRENI AGRICOLI	1.2.2.02.13.01.001	Indisponibile	144	136	700	PG	CITTA' DI CASTELLO		No	30/03/1982	TRASFERIMENTO A TITOLO GRATUITO	Valore catastale	323,38	323,38	AGENZIA FORESTALE REGIONALE	
27728	TERRENI AGRICOLI	1.2.2.02.13.01.001	Indisponibile	144	137	700	PG	CITTA' DI CASTELLO		No	30/03/1982	TRASFERIMENTO A TITOLO GRATUITO	Valore catastale	235,63	235,63	AGENZIA FORESTALE REGIONALE	
27729	TERRENI AGRICOLI	1.2.2.02.13.01.001	Indisponibile	144	139	390	PG	CITTA' DI CASTELLO		No	30/03/1982	TRASFERIMENTO A TITOLO GRATUITO	Valore catastale	180,38	180,38	AGENZIA FORESTALE REGIONALE	
27730	TERRENI AGRICOLI	1.2.2.02.13.01.001	Indisponibile	144	140	30.270	PG	CITTA' DI CASTELLO		No	30/03/1982	TRASFERIMENTO A TITOLO GRATUITO	Valore catastale	6.350,50	6.350,50	AGENZIA FORESTALE REGIONALE	
27731	TERRENI AGRICOLI	1.2.2.02.13.01.001	Indisponibile	144	141	6.020	PG	CITTA' DI CASTELLO		No	30/03/1982	TRASFERIMENTO A TITOLO GRATUITO	Valore catastale	404,63	404,63	AGENZIA FORESTALE REGIONALE	
27732	TERRENI AGRICOLI	1.2.2.02.13.01.001	Indisponibile	144	181	460	PG	CITTA' DI CASTELLO		No	30/03/1982	TRASFERIMENTO A TITOLO GRATUITO	Valore catastale	50,38	50,38	AGENZIA FORESTALE REGIONALE	
27733	TERRENI AGRICOLI	1.2.2.02.13.01.001	Indisponibile	144	184	610	PG	CITTA' DI CASTELLO		No	30/03/1982	TRASFERIMENTO A TITOLO GRATUITO	Valore catastale	204,75	204,75	AGENZIA FORESTALE REGIONALE	
27734	TERRENI AGRICOLI	1.2.2.02.13.01.001	Indisponibile	144	185	260	PG	CITTA' DI CASTELLO		No	30/03/1982	TRASFERIMENTO A TITOLO GRATUITO	Valore catastale	120,25	120,25	AGENZIA FORESTALE REGIONALE	
27735	TERRENI AGRICOLI	1.2.2.02.13.01.001	Indisponibile	144	187	440	PG	CITTA' DI CASTELLO		No	30/03/1982	TRASFERIMENTO A TITOLO GRATUITO	Valore catastale	110,50	110,50	AGENZIA FORESTALE REGIONALE	
27736	TERRENI AGRICOLI	1.2.2.02.13.01.001	Indisponibile	145	120	3.830	PG	CITTA' DI CASTELLO		No	30/03/1982	TRASFERIMENTO A TITOLO GRATUITO	Valore catastale	804,38	804,38	AGENZIA FORESTALE REGIONALE	
27739	TERRENI AGRICOLI	1.2.2.02.13.01.001	Indisponibile	145	133	9.730	PG	CITTA' DI CASTELLO		No	30/03/1982	TRASFERIMENTO A TITOLO GRATUITO	Valore catastale	1.061,13	1.061,13	AGENZIA FORESTALE REGIONALE	
27741	TERRENI AGRICOLI	1.2.2.02.13.01.001	Indisponibile	145	139	3.100	PG	CITTA' DI CASTELLO		No	30/03/1982	TRASFERIMENTO A TITOLO GRATUITO	Valore catastale	1.821,63	1.821,63	AGENZIA FORESTALE REGIONALE	
27742	TERRENI AGRICOLI	1.2.2.02.13.01.001	Indisponibile	145	147	2.350	PG	CITTA' DI CASTELLO		No	30/03/1982	TRASFERIMENTO A TITOLO GRATUITO	Valore catastale	1.381,25	1.381,25	AGENZIA FORESTALE REGIONALE	
27745	TERRENI AGRICOLI	1.2.2.02.13.01.001	Indisponibile	146	115	1.290	PG	CITTA' DI CASTELLO		No	30/03/1982	TRASFERIMENTO A TITOLO GRATUITO	Valore catastale	594,75	594,75	AGENZIA FORESTALE REGIONALE	

Numero Identificativo (da sistema informativo)	Classificazione secondo il piano dei conti dello Stato Patrimoniale in base al D.lgs.118/2011 (Descrizione)	Classificazione secondo il piano dei conti dello Stato Patrimoniale in base al D.lgs.118/2011 (Codice)	Classificazione ai sensi del codice civile (demaniale, disponibile, indisponibile)	Foglio	Particella	Superficie mq	Provincia	Comune	Località	Bene soggetto ad ammortamento	Data di acquisizione	Modalità di acquisizione	Criterio di valutazione secondo i principi del D.lgs 118/2011	Valore dell'immobile secondo i principi del D.lgs 118/2011 al 31/12/2019 (euro)	Valore dell'immobile secondo i principi del D.lgs 118/2011 al 31/12/2018 (euro)	Ente Gestore	Note
27746	TERRENI AGRICOLI	1.2.2.02.13.01.001	Indisponibile	146	138	4.140	PG	CITTA' DI CASTELLO		No	30/03/1982	TRASFERIMENTO A TITOLO GRATUITO	Valore catastale	451,75	451,75	AGENZIA FORESTALE REGIONALE	
27747	TERRENI AGRICOLI	1.2.2.02.13.01.001	Indisponibile	146	607	20	PG	CITTA' DI CASTELLO		No	30/03/1982	TRASFERIMENTO A TITOLO GRATUITO	Valore catastale	1,63	1,63	AGENZIA FORESTALE REGIONALE	
27748	TERRENI AGRICOLI	1.2.2.02.13.01.001	Indisponibile	146	144	890	PG	CITTA' DI CASTELLO		No	30/03/1982	TRASFERIMENTO A TITOLO GRATUITO	Valore catastale	411,13	411,13	AGENZIA FORESTALE REGIONALE	
27750	TERRENI AGRICOLI	1.2.2.02.13.01.001	Indisponibile	146	149	14.530	PG	CITTA' DI CASTELLO		No	30/03/1982	TRASFERIMENTO A TITOLO GRATUITO	Valore catastale	1.340,63	1.340,63	AGENZIA FORESTALE REGIONALE	
27751	TERRENI AGRICOLI	1.2.2.02.13.01.001	Indisponibile	146	1164	20	PG	CITTA' DI CASTELLO		No	30/03/1982	TRASFERIMENTO A TITOLO GRATUITO	Valore catastale	1,63	1,63	AGENZIA FORESTALE REGIONALE	
27752	TERRENI AGRICOLI	1.2.2.02.13.01.001	Indisponibile	146	1165	170	PG	CITTA' DI CASTELLO		No	30/03/1982	TRASFERIMENTO A TITOLO GRATUITO	Valore catastale	16,25	16,25	AGENZIA FORESTALE REGIONALE	
27753	TERRENI AGRICOLI	1.2.2.02.13.01.001	Indisponibile	146	157	210	PG	CITTA' DI CASTELLO		No	30/03/1982	TRASFERIMENTO A TITOLO GRATUITO	Valore catastale	14,63	14,63	AGENZIA FORESTALE REGIONALE	
27754	TERRENI AGRICOLI	1.2.2.02.13.01.001	Indisponibile	146	608	15	PG	CITTA' DI CASTELLO		No	30/03/1982	TRASFERIMENTO A TITOLO GRATUITO	Valore catastale	1,63	1,63	AGENZIA FORESTALE REGIONALE	
27755	TERRENI AGRICOLI	1.2.2.02.13.01.001	Indisponibile	146	609	140	PG	CITTA' DI CASTELLO		No	30/03/1982	TRASFERIMENTO A TITOLO GRATUITO	Valore catastale	9,75	9,75	AGENZIA FORESTALE REGIONALE	
27756	TERRENI AGRICOLI	1.2.2.02.13.01.001	Indisponibile	146	610	160	PG	CITTA' DI CASTELLO		No	30/03/1982	TRASFERIMENTO A TITOLO GRATUITO	Valore catastale	11,38	11,38	AGENZIA FORESTALE REGIONALE	
27757	TERRENI AGRICOLI	1.2.2.02.13.01.001	Indisponibile	146	1200	60	PG	CITTA' DI CASTELLO		No	30/03/1982	TRASFERIMENTO A TITOLO GRATUITO	Valore catastale	3,25	3,25	AGENZIA FORESTALE REGIONALE	
27758	TERRENI AGRICOLI	1.2.2.02.13.01.001	Indisponibile	146	158	20	PG	CITTA' DI CASTELLO		No	30/03/1982	TRASFERIMENTO A TITOLO GRATUITO	Valore catastale	1,63	1,63	AGENZIA FORESTALE REGIONALE	Variatione registrata anno 2018
27759	TERRENI AGRICOLI	1.2.2.02.13.01.001	Indisponibile	146	1166	5	PG	CITTA' DI CASTELLO		No	30/03/1982	TRASFERIMENTO A TITOLO GRATUITO	Valore catastale	1,63	1,63	AGENZIA FORESTALE REGIONALE	
27760	TERRENI AGRICOLI	1.2.2.02.13.01.001	Indisponibile	146	1207	240	PG	CITTA' DI CASTELLO		No	30/03/1982	TRASFERIMENTO A TITOLO GRATUITO	Valore catastale	16,25	16,25	AGENZIA FORESTALE REGIONALE	
27761	TERRENI AGRICOLI	1.2.2.02.13.01.001	Indisponibile	146	172	450	PG	CITTA' DI CASTELLO		No	30/03/1982	TRASFERIMENTO A TITOLO GRATUITO	Valore catastale	56,88	56,88	AGENZIA FORESTALE REGIONALE	
27762	TERRENI AGRICOLI	1.2.2.02.13.01.001	Indisponibile	146	263	140	PG	CITTA' DI CASTELLO		No	30/03/1982	TRASFERIMENTO A TITOLO GRATUITO	Valore catastale	11,38	11,38	AGENZIA FORESTALE REGIONALE	
27763	TERRENI AGRICOLI	1.2.2.02.13.01.001	Indisponibile	146	613	345	PG	CITTA' DI CASTELLO		No	30/03/1982	TRASFERIMENTO A TITOLO GRATUITO	Valore catastale	29,25	29,25	AGENZIA FORESTALE REGIONALE	Variatione registrata anno 2018
27764	TERRENI AGRICOLI	1.2.2.02.13.01.001	Indisponibile	146	614	5	PG	CITTA' DI CASTELLO		No	30/03/1982	TRASFERIMENTO A TITOLO GRATUITO	Valore catastale	1,63	1,63	AGENZIA FORESTALE REGIONALE	Variatione registrata anno 2018
27765	TERRENI AGRICOLI	1.2.2.02.13.01.001	Indisponibile	146	615	35	PG	CITTA' DI CASTELLO		No	30/03/1982	TRASFERIMENTO A TITOLO GRATUITO	Valore catastale	3,25	3,25	AGENZIA FORESTALE REGIONALE	Variatione registrata anno 2018
27766	TERRENI AGRICOLI	1.2.2.02.13.01.001	Indisponibile	146	1194	45	PG	CITTA' DI CASTELLO		No	30/03/1982	TRASFERIMENTO A TITOLO GRATUITO	Valore catastale	3,25	3,25	AGENZIA FORESTALE REGIONALE	

Numero Identificativo (da sistema informativo)	Classificazione secondo il piano dei conti dello Stato Patrimoniale in base al D.lgs.118/2011 (Descrizione)	Classificazione secondo il piano dei conti dello Stato Patrimoniale in base al D.lgs.118/2011 (Codice)	Classificazione ai sensi del codice civile (demaniale, disponibile, indisponibile)	Foglio	Particella	Superficie mq	Provincia	Comune	Località	Bene soggetto ad ammortamento	Data di acquisizione	Modalità di acquisizione	Criterio di valutazione secondo i principi del D.lgs 118/2011	Valore dell'immobile secondo i principi del D.lgs 118/2011 al 31/12/2019 (euro)	Valore dell'immobile secondo i principi del D.lgs 118/2011 al 31/12/2018 (euro)	Ente Gestore	Note
27767	TERRENI AGRICOLI	1.2.2.02.13.01.001	Indisponibile	146	1195	85	PG	CITTA' DI CASTELLO		No	30/03/1982	TRASFERIMENTO A TITOLO GRATUITO	Valore catastale	6,50	6,50	AGENZIA FORESTALE REGIONALE	
27768	TERRENI AGRICOLI	1.2.2.02.13.01.001	Indisponibile	146	269	310	PG	CITTA' DI CASTELLO		No	30/03/1982	TRASFERIMENTO A TITOLO GRATUITO	Valore catastale	21,13	21,13	AGENZIA FORESTALE REGIONALE	
27769	TERRENI AGRICOLI	1.2.2.02.13.01.001	Indisponibile	146	1202	20	PG	CITTA' DI CASTELLO		No	30/03/1982	TRASFERIMENTO A TITOLO GRATUITO	Valore catastale	1,63	1,63	AGENZIA FORESTALE REGIONALE	
27770	TERRENI AGRICOLI	1.2.2.02.13.01.001	Indisponibile	146	1204	205	PG	CITTA' DI CASTELLO		No	30/03/1982	TRASFERIMENTO A TITOLO GRATUITO	Valore catastale	13,00	13,00	AGENZIA FORESTALE REGIONALE	
27771	TERRENI AGRICOLI	1.2.2.02.13.01.001	Indisponibile	146	1205	70	PG	CITTA' DI CASTELLO		No	30/03/1982	TRASFERIMENTO A TITOLO GRATUITO	Valore catastale	4,88	4,88	AGENZIA FORESTALE REGIONALE	
27772	TERRENI AGRICOLI	1.2.2.02.13.01.001	Indisponibile	146	1206	60	PG	CITTA' DI CASTELLO		No	30/03/1982	TRASFERIMENTO A TITOLO GRATUITO	Valore catastale	3,25	3,25	AGENZIA FORESTALE REGIONALE	
27773	TERRENI AGRICOLI	1.2.2.02.13.01.001	Indisponibile	146	1212	1.272	PG	CITTA' DI CASTELLO		No	30/03/1982	TRASFERIMENTO A TITOLO GRATUITO	Valore catastale	586,63	586,63	AGENZIA FORESTALE REGIONALE	
27774	TERRENI AGRICOLI	1.2.2.02.13.01.001	Indisponibile	146	1214	438	PG	CITTA' DI CASTELLO		No	30/03/1982	TRASFERIMENTO A TITOLO GRATUITO	Valore catastale	201,50	201,50	AGENZIA FORESTALE REGIONALE	
27777	TERRENI AGRICOLI	1.2.2.02.13.01.001	Indisponibile	153	1	2.260	PG	CITTA' DI CASTELLO		No	30/03/1982	TRASFERIMENTO A TITOLO GRATUITO	Valore catastale	758,88	758,88	AGENZIA FORESTALE REGIONALE	
27778	TERRENI AGRICOLI	1.2.2.02.13.01.001	Indisponibile	153	8	3.440	PG	CITTA' DI CASTELLO		No	30/03/1982	TRASFERIMENTO A TITOLO GRATUITO	Valore catastale	1.155,38	1.155,38	AGENZIA FORESTALE REGIONALE	
27779	TERRENI AGRICOLI	1.2.2.02.13.01.001	Indisponibile	153	10	770	PG	CITTA' DI CASTELLO		No	30/03/1982	TRASFERIMENTO A TITOLO GRATUITO	Valore catastale	258,38	258,38	AGENZIA FORESTALE REGIONALE	
27780	TERRENI AGRICOLI	1.2.2.02.13.01.001	Indisponibile	153	17	7.450	PG	CITTA' DI CASTELLO		No	30/03/1982	TRASFERIMENTO A TITOLO GRATUITO	Valore catastale	1.563,25	1.563,25	AGENZIA FORESTALE REGIONALE	
27781	TERRENI AGRICOLI	1.2.2.02.13.01.001	Indisponibile	153	25	1.800	PG	CITTA' DI CASTELLO		No	30/03/1982	TRASFERIMENTO A TITOLO GRATUITO	Valore catastale	151,13	151,13	AGENZIA FORESTALE REGIONALE	
27782	TERRENI AGRICOLI	1.2.2.02.13.01.001	Indisponibile	153	868	328.892	PG	CITTA' DI CASTELLO		No	30/03/1982	TRASFERIMENTO A TITOLO GRATUITO	Valore catastale	69.005,63	69.005,63	AGENZIA FORESTALE REGIONALE	
27783	TERRENI AGRICOLI	1.2.2.02.13.01.001	Indisponibile	153	869	670	PG	CITTA' DI CASTELLO		No	30/03/1982	TRASFERIMENTO A TITOLO GRATUITO	Valore catastale	141,38	141,38	AGENZIA FORESTALE REGIONALE	
27784	TERRENI AGRICOLI	1.2.2.02.13.01.001	Indisponibile	153	870	5.430	PG	CITTA' DI CASTELLO		No	30/03/1982	TRASFERIMENTO A TITOLO GRATUITO	Valore catastale	2.505,75	2.505,75	AGENZIA FORESTALE REGIONALE	
27785	TERRENI AGRICOLI	1.2.2.02.13.01.001	Indisponibile	153	871	10	PG	CITTA' DI CASTELLO		No	30/03/1982	TRASFERIMENTO A TITOLO GRATUITO	Valore catastale	4,88	4,88	AGENZIA FORESTALE REGIONALE	
27786	TERRENI AGRICOLI	1.2.2.02.13.01.001	Indisponibile	153	32	1.020	PG	CITTA' DI CASTELLO		No	30/03/1982	TRASFERIMENTO A TITOLO GRATUITO	Valore catastale	471,25	471,25	AGENZIA FORESTALE REGIONALE	
27787	TERRENI AGRICOLI	1.2.2.02.13.01.001	Indisponibile	153	33	220	PG	CITTA' DI CASTELLO		No	30/03/1982	TRASFERIMENTO A TITOLO GRATUITO	Valore catastale	17,88	17,88	AGENZIA FORESTALE REGIONALE	
27788	TERRENI AGRICOLI	1.2.2.02.13.01.001	Indisponibile	153	34	780	PG	CITTA' DI CASTELLO		No	30/03/1982	TRASFERIMENTO A TITOLO GRATUITO	Valore catastale	196,63	196,63	AGENZIA FORESTALE REGIONALE	

Numero Identificativo (da sistema informativo)	Classificazione secondo il piano dei conti dello Stato Patrimoniale in base al D.lgs.118/2011 (Descrizione)	Classificazione secondo il piano dei conti dello Stato Patrimoniale in base al D.lgs.118/2011 (Codice)	Classificazione ai sensi del codice civile (demaniale, disponibile, indisponibile)	Foglio	Particella	Superficie mq	Provincia	Comune	Località	Bene soggetto ad ammortamento	Data di acquisizione	Modalità di acquisizione	Criterio di valutazione secondo i principi del D.lgs 118/2011	Valore dell'immobile secondo i principi del D.lgs 118/2011 al 31/12/2019 (euro)	Valore dell'immobile secondo i principi del D.lgs 118/2011 al 31/12/2018 (euro)	Ente Gestore	Note
27789	TERRENI AGRICOLI	1.2.2.02.13.01.001	Indisponibile	153	36	500	PG	CITTA' DI CASTELLO		No	30/03/1982	TRASFERIMENTO A TITOLO GRATUITO	Valore catastale	105,63	105,63	AGENZIA FORESTALE REGIONALE	
27790	TERRENI AGRICOLI	1.2.2.02.13.01.001	Indisponibile	153	39	370	PG	CITTA' DI CASTELLO	Montesca	No	30/03/1982	TRASFERIMENTO A TITOLO GRATUITO	Valore catastale	16,25	16,25	AGENZIA FORESTALE REGIONALE	
27791	TERRENI AGRICOLI	1.2.2.02.13.01.001	Indisponibile	153	40	6.860	PG	CITTA' DI CASTELLO	Montesca	No	30/03/1982	TRASFERIMENTO A TITOLO GRATUITO	Valore catastale	3.742,38	3.742,38	AGENZIA FORESTALE REGIONALE	
27792	TERRENI AGRICOLI	1.2.2.02.13.01.001	Indisponibile	153	41	1.690	PG	CITTA' DI CASTELLO	Montesca	No	30/03/1982	TRASFERIMENTO A TITOLO GRATUITO	Valore catastale	921,38	921,38	AGENZIA FORESTALE REGIONALE	
27793	TERRENI AGRICOLI	1.2.2.02.13.01.001	Indisponibile	153	670	1.036	PG	CITTA' DI CASTELLO	Montesca	No	30/03/1982	TRASFERIMENTO A TITOLO GRATUITO	Valore catastale	217,75	217,75	AGENZIA FORESTALE REGIONALE	
27794	TERRENI AGRICOLI	1.2.2.02.13.01.001	Indisponibile	153	44	970	PG	CITTA' DI CASTELLO	Montesca	No	30/03/1982	TRASFERIMENTO A TITOLO GRATUITO	Valore catastale	65,00	65,00	AGENZIA FORESTALE REGIONALE	
27795	TERRENI AGRICOLI	1.2.2.02.13.01.001	Indisponibile	153	672	7.050	PG	CITTA' DI CASTELLO	Montesca	No	30/03/1982	TRASFERIMENTO A TITOLO GRATUITO	Valore catastale	7.395,38	7.395,38	AGENZIA FORESTALE REGIONALE	
27796	TERRENI AGRICOLI	1.2.2.02.13.01.001	Indisponibile	153	48	480	PG	CITTA' DI CASTELLO	Montesca	No	30/03/1982	TRASFERIMENTO A TITOLO GRATUITO	Valore catastale	141,38	141,38	AGENZIA FORESTALE REGIONALE	
27797	TERRENI AGRICOLI	1.2.2.02.13.01.001	Indisponibile	153	674	2.639	PG	CITTA' DI CASTELLO	Montesca	No	30/03/1982	TRASFERIMENTO A TITOLO GRATUITO	Valore catastale	1.439,75	1.439,75	AGENZIA FORESTALE REGIONALE	
27798	TERRENI AGRICOLI	1.2.2.02.13.01.001	Indisponibile	153	676	4.407	PG	CITTA' DI CASTELLO	Montesca	No	30/03/1982	TRASFERIMENTO A TITOLO GRATUITO	Valore catastale	2.403,38	2.403,38	AGENZIA FORESTALE REGIONALE	
27799	TERRENI AGRICOLI	1.2.2.02.13.01.001	Indisponibile	153	51	2.760	PG	CITTA' DI CASTELLO	Montesca	No	30/03/1982	TRASFERIMENTO A TITOLO GRATUITO	Valore catastale	1.506,38	1.506,38	AGENZIA FORESTALE REGIONALE	
27800	TERRENI AGRICOLI	1.2.2.02.13.01.001	Indisponibile	153	52	1.710	PG	CITTA' DI CASTELLO	Montesca	No	30/03/1982	TRASFERIMENTO A TITOLO GRATUITO	Valore catastale	1.004,25	1.004,25	AGENZIA FORESTALE REGIONALE	
27801	TERRENI AGRICOLI	1.2.2.02.13.01.001	Indisponibile	153	54	17.540	PG	CITTA' DI CASTELLO		No	30/03/1982	TRASFERIMENTO A TITOLO GRATUITO	Valore catastale	3.680,63	3.680,63	AGENZIA FORESTALE REGIONALE	
27802	TERRENI AGRICOLI	1.2.2.02.13.01.001	Indisponibile	153	55	6.360	PG	CITTA' DI CASTELLO		No	30/03/1982	TRASFERIMENTO A TITOLO GRATUITO	Valore catastale	2.936,38	2.936,38	AGENZIA FORESTALE REGIONALE	
27803	TERRENI AGRICOLI	1.2.2.02.13.01.001	Indisponibile	153	56	7.090	PG	CITTA' DI CASTELLO		No	30/03/1982	TRASFERIMENTO A TITOLO GRATUITO	Valore catastale	1.486,88	1.486,88	AGENZIA FORESTALE REGIONALE	
27804	TERRENI AGRICOLI	1.2.2.02.13.01.001	Indisponibile	153	57	1.390	PG	CITTA' DI CASTELLO		No	30/03/1982	TRASFERIMENTO A TITOLO GRATUITO	Valore catastale	641,88	641,88	AGENZIA FORESTALE REGIONALE	
27805	TERRENI AGRICOLI	1.2.2.02.13.01.001	Indisponibile	153	58	230	PG	CITTA' DI CASTELLO		No	30/03/1982	TRASFERIMENTO A TITOLO GRATUITO	Valore catastale	9,75	9,75	AGENZIA FORESTALE REGIONALE	
27806	TERRENI AGRICOLI	1.2.2.02.13.01.001	Indisponibile	153	59	2.640	PG	CITTA' DI CASTELLO		No	30/03/1982	TRASFERIMENTO A TITOLO GRATUITO	Valore catastale	1.218,75	1.218,75	AGENZIA FORESTALE REGIONALE	
27807	TERRENI AGRICOLI	1.2.2.02.13.01.001	Indisponibile	153	785	80.960	PG	CITTA' DI CASTELLO		No	30/03/1982	TRASFERIMENTO A TITOLO GRATUITO	Valore catastale	44.164,25	44.164,25	AGENZIA FORESTALE REGIONALE	
27808	TERRENI AGRICOLI	1.2.2.02.13.01.001	Indisponibile	153	75	425	PG	CITTA' DI CASTELLO		No	30/03/1982	TRASFERIMENTO A TITOLO GRATUITO	Valore catastale	232,38	232,38	AGENZIA FORESTALE REGIONALE	

Numero Identificativo (da sistema informativo)	Classificazione secondo il piano dei conti dello Stato Patrimoniale in base al D.lgs.118/2011 (Descrizione)	Classificazione secondo il piano dei conti dello Stato Patrimoniale in base al D.lgs.118/2011 (Codice)	Classificazione ai sensi del codice civile (demaniale, disponibile, indisponibile)	Foglio	Particella	Superficie mq	Provincia	Comune	Località	Bene soggetto ad ammortamento	Data di acquisizione	Modalità di acquisizione	Criterio di valutazione secondo i principi del D.lgs 118/2011	Valore dell'immobile secondo i principi del D.lgs 118/2011 al 31/12/2019 (euro)	Valore dell'immobile secondo i principi del D.lgs 118/2011 al 31/12/2018 (euro)	Ente Gestore	Note
27809	TERRENI AGRICOLI	1.2.2.02.13.01.001	Indisponibile	153	876	317	PG	CITTA' DI CASTELLO		No	30/03/1982	TRASFERIMENTO A TITOLO GRATUITO	Valore catastale	146,25	146,25	AGENZIA FORESTALE REGIONALE	
27810	TERRENI AGRICOLI	1.2.2.02.13.01.001	Indisponibile	153	877	173	PG	CITTA' DI CASTELLO		No	30/03/1982	TRASFERIMENTO A TITOLO GRATUITO	Valore catastale	79,63	79,63	AGENZIA FORESTALE REGIONALE	
27811	TERRENI AGRICOLI	1.2.2.02.13.01.001	Indisponibile	153	721	15	PG	CITTA' DI CASTELLO		No	30/03/1982	TRASFERIMENTO A TITOLO GRATUITO	Valore catastale	6,50	6,50	AGENZIA FORESTALE REGIONALE	
27812	ALTRI TERRENI NAC	1.2.2.02.13.99.999	Indisponibile	153	87	5.200	PG	CITTA' DI CASTELLO		No	25/01/2006	ACQUISIZIONE	Valore acquisizione	41.600,00	41.600,00	REGIONE	
27813	TERRENI AGRICOLI	1.2.2.02.13.01.001	Indisponibile	153	120	1.330	PG	CITTA' DI CASTELLO		No	30/03/1982	TRASFERIMENTO A TITOLO GRATUITO	Valore catastale	446,88	446,88	AGENZIA FORESTALE REGIONALE	
27814	TERRENI AGRICOLI	1.2.2.02.13.01.001	Indisponibile	153	124	350	PG	CITTA' DI CASTELLO		No	30/03/1982	TRASFERIMENTO A TITOLO GRATUITO	Valore catastale	22,75	22,75	AGENZIA FORESTALE REGIONALE	
27815	TERRENI AGRICOLI	1.2.2.02.13.01.001	Indisponibile	153	132	75.690	PG	CITTA' DI CASTELLO		No	30/03/1982	TRASFERIMENTO A TITOLO GRATUITO	Valore catastale	19.056,38	19.056,38	AGENZIA FORESTALE REGIONALE	
27816	TERRENI AGRICOLI	1.2.2.02.13.01.001	Indisponibile	153	138	61.450	PG	CITTA' DI CASTELLO		No	30/03/1982	TRASFERIMENTO A TITOLO GRATUITO	Valore catastale	15.471,63	15.471,63	AGENZIA FORESTALE REGIONALE	
27819	TERRENI AGRICOLI	1.2.2.02.13.01.001	Indisponibile	153	140	480	PG	CITTA' DI CASTELLO		No	30/03/1982	TRASFERIMENTO A TITOLO GRATUITO	Valore catastale	221,00	221,00	AGENZIA FORESTALE REGIONALE	
27820	TERRENI AGRICOLI	1.2.2.02.13.01.001	Indisponibile	153	778	1.850	PG	CITTA' DI CASTELLO		No	30/03/1982	TRASFERIMENTO A TITOLO GRATUITO	Valore catastale	853,13	853,13	AGENZIA FORESTALE REGIONALE	
27821	TERRENI AGRICOLI	1.2.2.02.13.01.001	Indisponibile	153	145	12.165	PG	CITTA' DI CASTELLO		No	30/03/1982	TRASFERIMENTO A TITOLO GRATUITO	Valore catastale	2.552,88	2.552,88	AGENZIA FORESTALE REGIONALE	
27822	TERRENI AGRICOLI	1.2.2.02.13.01.001	Indisponibile	153	152	1.510	PG	CITTA' DI CASTELLO		No	30/03/1982	TRASFERIMENTO A TITOLO GRATUITO	Valore catastale	167,38	167,38	AGENZIA FORESTALE REGIONALE	Variazione culturale registrata anno 2018
27823	TERRENI AGRICOLI	1.2.2.02.13.01.001	Indisponibile	153	153	6.660	PG	CITTA' DI CASTELLO		No	30/03/1982	TRASFERIMENTO A TITOLO GRATUITO	Valore catastale	3.074,50	3.074,50	AGENZIA FORESTALE REGIONALE	
27824	TERRENI AGRICOLI	1.2.2.02.13.01.001	Indisponibile	153	178	620	PG	CITTA' DI CASTELLO		No	30/03/1982	TRASFERIMENTO A TITOLO GRATUITO	Valore catastale	26,00	26,00	AGENZIA FORESTALE REGIONALE	
27825	TERRENI AGRICOLI	1.2.2.02.13.01.001	Indisponibile	153	179	880	PG	CITTA' DI CASTELLO		No	30/03/1982	TRASFERIMENTO A TITOLO GRATUITO	Valore catastale	185,25	185,25	AGENZIA FORESTALE REGIONALE	
27826	TERRENI AGRICOLI	1.2.2.02.13.01.001	Indisponibile	153	780	420	PG	CITTA' DI CASTELLO		No	30/03/1982	TRASFERIMENTO A TITOLO GRATUITO	Valore catastale	141,38	141,38	AGENZIA FORESTALE REGIONALE	
27827	TERRENI AGRICOLI	1.2.2.02.13.01.001	Indisponibile	153	782	300	PG	CITTA' DI CASTELLO		No	30/03/1982	TRASFERIMENTO A TITOLO GRATUITO	Valore catastale	100,75	100,75	AGENZIA FORESTALE REGIONALE	
27828	TERRENI AGRICOLI	1.2.2.02.13.01.001	Indisponibile	153	784	237	PG	CITTA' DI CASTELLO		No	30/03/1982	TRASFERIMENTO A TITOLO GRATUITO	Valore catastale	79,63	79,63	AGENZIA FORESTALE REGIONALE	
27829	TERRENI AGRICOLI	1.2.2.02.13.01.001	Indisponibile	170	2	45	PG	CITTA' DI CASTELLO		No	30/03/1982	TRASFERIMENTO A TITOLO GRATUITO	Valore catastale	1,63	1,63	AGENZIA FORESTALE REGIONALE	
27830	TERRENI AGRICOLI	1.2.2.02.13.01.001	Indisponibile	170	13	220	PG	CITTA' DI CASTELLO		No	30/03/1982	TRASFERIMENTO A TITOLO GRATUITO	Valore catastale	73,13	73,13	AGENZIA FORESTALE REGIONALE	

Numero Identificativo (da sistema informativo)	Classificazione secondo il piano dei conti dello Stato Patrimoniale in base al D.lgs.118/2011 (Descrizione)	Classificazione secondo il piano dei conti dello Stato Patrimoniale in base al D.lgs.118/2011 (Codice)	Classificazione ai sensi del codice civile (demaniale, disponibile, indisponibile)	Foglio	Particella	Superficie mq	Provincia	Comune	Località	Bene soggetto ad ammortamento	Data di acquisizione	Modalità di acquisizione	Criterio di valutazione secondo i principi del D.lgs 118/2011	Valore dell'immobile secondo i principi del D.lgs 118/2011 al 31/12/2019 (euro)	Valore dell'immobile secondo i principi del D.lgs 118/2011 al 31/12/2018 (euro)	Ente Gestore	Note
27831	TERRENI AGRICOLI	1.2.2.02.13.01.001	Indisponibile	170	15	4.130	PG	CITTA' DI CASTELLO		No	30/03/1982	TRASFERIMENTO A TITOLO GRATUITO	Valore catastale	173,88	173,88	AGENZIA FORESTALE REGIONALE	
27832	TERRENI AGRICOLI	1.2.2.02.13.01.001	Indisponibile	170	17	24.140	PG	CITTA' DI CASTELLO		No	30/03/1982	TRASFERIMENTO A TITOLO GRATUITO	Valore catastale	2.227,88	2.227,88	AGENZIA FORESTALE REGIONALE	
27833	TERRENI AGRICOLI	1.2.2.02.13.01.001	Indisponibile	170	19	12.330	PG	CITTA' DI CASTELLO		No	30/03/1982	TRASFERIMENTO A TITOLO GRATUITO	Valore catastale	1.137,50	1.137,50	AGENZIA FORESTALE REGIONALE	
27834	TERRENI AGRICOLI	1.2.2.02.13.01.001	Indisponibile	170	43	41.420	PG	CITTA' DI CASTELLO		No	30/03/1982	TRASFERIMENTO A TITOLO GRATUITO	Valore catastale	2.780,38	2.780,38	AGENZIA FORESTALE REGIONALE	
27835	TERRENI AGRICOLI	1.2.2.02.13.01.001	Indisponibile	170	64	570	PG	CITTA' DI CASTELLO		No	30/03/1982	TRASFERIMENTO A TITOLO GRATUITO	Valore catastale	263,25	263,25	AGENZIA FORESTALE REGIONALE	
27836	TERRENI AGRICOLI	1.2.2.02.13.01.001	Indisponibile	170	68	740	PG	CITTA' DI CASTELLO		No	30/03/1982	TRASFERIMENTO A TITOLO GRATUITO	Valore catastale	341,25	341,25	AGENZIA FORESTALE REGIONALE	
27837	TERRENI AGRICOLI	1.2.2.02.13.01.001	Indisponibile	170	98	5.880	PG	CITTA' DI CASTELLO		No	30/03/1982	TRASFERIMENTO A TITOLO GRATUITO	Valore catastale	394,88	394,88	AGENZIA FORESTALE REGIONALE	
27838	TERRENI AGRICOLI	1.2.2.02.13.01.001	Indisponibile	170	100	10.280	PG	CITTA' DI CASTELLO		No	30/03/1982	TRASFERIMENTO A TITOLO GRATUITO	Valore catastale	690,63	690,63	AGENZIA FORESTALE REGIONALE	
27839	TERRENI AGRICOLI	1.2.2.02.13.01.001	Indisponibile	170	102	14.540	PG	CITTA' DI CASTELLO		No	30/03/1982	TRASFERIMENTO A TITOLO GRATUITO	Valore catastale	976,63	976,63	AGENZIA FORESTALE REGIONALE	
27840	TERRENI AGRICOLI	1.2.2.02.13.01.001	Indisponibile	170	103	11.960	PG	CITTA' DI CASTELLO		No	30/03/1982	TRASFERIMENTO A TITOLO GRATUITO	Valore catastale	802,75	802,75	AGENZIA FORESTALE REGIONALE	
27841	TERRENI AGRICOLI	1.2.2.02.13.01.001	Indisponibile	170	105	42.070	PG	CITTA' DI CASTELLO		No	30/03/1982	TRASFERIMENTO A TITOLO GRATUITO	Valore catastale	2.824,25	2.824,25	AGENZIA FORESTALE REGIONALE	
27842	TERRENI AGRICOLI	1.2.2.02.13.01.001	Indisponibile	170	107	20.040	PG	CITTA' DI CASTELLO		No	30/03/1982	TRASFERIMENTO A TITOLO GRATUITO	Valore catastale	1.345,50	1.345,50	AGENZIA FORESTALE REGIONALE	
27843	TERRENI AGRICOLI	1.2.2.02.13.01.001	Indisponibile	170	109	3.030	PG	CITTA' DI CASTELLO		No	30/03/1982	TRASFERIMENTO A TITOLO GRATUITO	Valore catastale	1.399,13	1.399,13	AGENZIA FORESTALE REGIONALE	
27844	TERRENI AGRICOLI	1.2.2.02.13.01.001	Indisponibile	170	110	730	PG	CITTA' DI CASTELLO		No	30/03/1982	TRASFERIMENTO A TITOLO GRATUITO	Valore catastale	117,00	117,00	AGENZIA FORESTALE REGIONALE	
27845	TERRENI AGRICOLI	1.2.2.02.13.01.001	Indisponibile	170	114	1.250	PG	CITTA' DI CASTELLO		No	30/03/1982	TRASFERIMENTO A TITOLO GRATUITO	Valore catastale	84,50	84,50	AGENZIA FORESTALE REGIONALE	
27846	TERRENI AGRICOLI	1.2.2.02.13.01.001	Indisponibile	170	119	580	PG	CITTA' DI CASTELLO		No	30/03/1982	TRASFERIMENTO A TITOLO GRATUITO	Valore catastale	268,13	268,13	AGENZIA FORESTALE REGIONALE	
27847	TERRENI AGRICOLI	1.2.2.02.13.01.001	Indisponibile	170	120	18.070	PG	CITTA' DI CASTELLO		No	30/03/1982	TRASFERIMENTO A TITOLO GRATUITO	Valore catastale	1.213,88	1.213,88	AGENZIA FORESTALE REGIONALE	
27848	TERRENI AGRICOLI	1.2.2.02.13.01.001	Indisponibile	170	124	8.000	PG	CITTA' DI CASTELLO		No	30/03/1982	TRASFERIMENTO A TITOLO GRATUITO	Valore catastale	537,88	537,88	AGENZIA FORESTALE REGIONALE	
27849	TERRENI AGRICOLI	1.2.2.02.13.01.001	Indisponibile	170	126	9.590	PG	CITTA' DI CASTELLO		No	30/03/1982	TRASFERIMENTO A TITOLO GRATUITO	Valore catastale	1.046,50	1.046,50	AGENZIA FORESTALE REGIONALE	
27850	TERRENI AGRICOLI	1.2.2.02.13.01.001	Indisponibile	170	129	2.670	PG	CITTA' DI CASTELLO		No	30/03/1982	TRASFERIMENTO A TITOLO GRATUITO	Valore catastale	1.231,75	1.231,75	AGENZIA FORESTALE REGIONALE	

Numero Identificativo (da sistema informativo)	Classificazione secondo il piano dei conti dello Stato Patrimoniale in base al D.lgs.118/2011 (Descrizione)	Classificazione secondo il piano dei conti dello Stato Patrimoniale in base al D.lgs.118/2011 (Codice)	Classificazione ai sensi del codice civile (demaniale, disponibile, indisponibile)	Foglio	Particella	Superficie mq	Provincia	Comune	Località	Bene soggetto ad ammortamento	Data di acquisizione	Modalità di acquisizione	Criterio di valutazione secondo i principi del D.lgs 118/2011	Valore dell'immobile secondo i principi del D.lgs 118/2011 al 31/12/2019 (euro)	Valore dell'immobile secondo i principi del D.lgs 118/2011 al 31/12/2018 (euro)	Ente Gestore	Note
27851	TERRENI AGRICOLI	1.2.2.02.13.01.001	Indisponibile	170	130	13.710	PG	CITTA' DI CASTELLO		No	30/03/1982	TRASFERIMENTO A TITOLO GRATUITO	Valore catastale	1.495,00	1.495,00	AGENZIA FORESTALE REGIONALE	
27852	TERRENI AGRICOLI	1.2.2.02.13.01.001	Indisponibile	170	136	32.700	PG	CITTA' DI CASTELLO		No	30/03/1982	TRASFERIMENTO A TITOLO GRATUITO	Valore catastale	3.566,88	3.566,88	AGENZIA FORESTALE REGIONALE	
27853	TERRENI AGRICOLI	1.2.2.02.13.01.001	Indisponibile	170	144	1.930	PG	CITTA' DI CASTELLO		No	30/03/1982	TRASFERIMENTO A TITOLO GRATUITO	Valore catastale	162,50	162,50	AGENZIA FORESTALE REGIONALE	
27854	TERRENI AGRICOLI	1.2.2.02.13.01.001	Indisponibile	171	3	10.730	PG	CITTA' DI CASTELLO		No	30/03/1982	TRASFERIMENTO A TITOLO GRATUITO	Valore catastale	2.250,63	2.250,63	AGENZIA FORESTALE REGIONALE	
27855	TERRENI AGRICOLI	1.2.2.02.13.01.001	Indisponibile	171	4	690	PG	CITTA' DI CASTELLO		No	30/03/1982	TRASFERIMENTO A TITOLO GRATUITO	Valore catastale	318,50	318,50	AGENZIA FORESTALE REGIONALE	
27856	TERRENI AGRICOLI	1.2.2.02.13.01.001	Indisponibile	171	7	170	PG	CITTA' DI CASTELLO		No	30/03/1982	TRASFERIMENTO A TITOLO GRATUITO	Valore catastale	11,38	11,38	AGENZIA FORESTALE REGIONALE	
27857	TERRENI AGRICOLI	1.2.2.02.13.01.001	Indisponibile	171	14	1.010	PG	CITTA' DI CASTELLO		No	30/03/1982	TRASFERIMENTO A TITOLO GRATUITO	Valore catastale	466,38	466,38	AGENZIA FORESTALE REGIONALE	
27858	TERRENI AGRICOLI	1.2.2.02.13.01.001	Indisponibile	171	15	320	PG	CITTA' DI CASTELLO		No	30/03/1982	TRASFERIMENTO A TITOLO GRATUITO	Valore catastale	13,00	13,00	AGENZIA FORESTALE REGIONALE	
27859	TERRENI AGRICOLI	1.2.2.02.13.01.001	Indisponibile	171	23	20.855	PG	CITTA' DI CASTELLO		No	30/03/1982	TRASFERIMENTO A TITOLO GRATUITO	Valore catastale	2.275,00	2.275,00	AGENZIA FORESTALE REGIONALE	
27860	TERRENI AGRICOLI	1.2.2.02.13.01.001	Indisponibile	171	24	1.390	PG	CITTA' DI CASTELLO		No	30/03/1982	TRASFERIMENTO A TITOLO GRATUITO	Valore catastale	641,88	641,88	AGENZIA FORESTALE REGIONALE	
27861	TERRENI AGRICOLI	1.2.2.02.13.01.001	Indisponibile	171	25	2.280	PG	CITTA' DI CASTELLO		No	30/03/1982	TRASFERIMENTO A TITOLO GRATUITO	Valore catastale	1.053,00	1.053,00	AGENZIA FORESTALE REGIONALE	
27862	TERRENI AGRICOLI	1.2.2.02.13.01.001	Indisponibile	171	28	57	PG	CITTA' DI CASTELLO		No	30/03/1982	TRASFERIMENTO A TITOLO GRATUITO	Valore catastale	1,63	1,63	AGENZIA FORESTALE REGIONALE	
27863	TERRENI AGRICOLI	1.2.2.02.13.01.001	Indisponibile	171	29	820	PG	CITTA' DI CASTELLO		No	30/03/1982	TRASFERIMENTO A TITOLO GRATUITO	Valore catastale	34,13	34,13	AGENZIA FORESTALE REGIONALE	
27864	TERRENI AGRICOLI	1.2.2.02.13.01.001	Indisponibile	171	30	1.890	PG	CITTA' DI CASTELLO		No	30/03/1982	TRASFERIMENTO A TITOLO GRATUITO	Valore catastale	95,88	95,88	AGENZIA FORESTALE REGIONALE	
27865	TERRENI AGRICOLI	1.2.2.02.13.01.001	Indisponibile	171	32	15.750	PG	CITTA' DI CASTELLO		No	30/03/1982	TRASFERIMENTO A TITOLO GRATUITO	Valore catastale	3.965,00	3.965,00	AGENZIA FORESTALE REGIONALE	
27866	TERRENI AGRICOLI	1.2.2.02.13.01.001	Indisponibile	171	48	1.300	PG	CITTA' DI CASTELLO		No	30/03/1982	TRASFERIMENTO A TITOLO GRATUITO	Valore catastale	599,63	599,63	AGENZIA FORESTALE REGIONALE	
27867	TERRENI AGRICOLI	1.2.2.02.13.01.001	Indisponibile	171	49	5.230	PG	CITTA' DI CASTELLO		No	30/03/1982	TRASFERIMENTO A TITOLO GRATUITO	Valore catastale	1.316,25	1.316,25	AGENZIA FORESTALE REGIONALE	
27868	TERRENI AGRICOLI	1.2.2.02.13.01.001	Indisponibile	171	51	1.220	PG	CITTA' DI CASTELLO		No	30/03/1982	TRASFERIMENTO A TITOLO GRATUITO	Valore catastale	307,13	307,13	AGENZIA FORESTALE REGIONALE	
27869	TERRENI AGRICOLI	1.2.2.02.13.01.001	Indisponibile	171	54	1.520	PG	CITTA' DI CASTELLO		No	30/03/1982	TRASFERIMENTO A TITOLO GRATUITO	Valore catastale	893,75	893,75	AGENZIA FORESTALE REGIONALE	
27870	TERRENI AGRICOLI	1.2.2.02.13.01.001	Indisponibile	171	55	3.510	PG	CITTA' DI CASTELLO		No	30/03/1982	TRASFERIMENTO A TITOLO GRATUITO	Valore catastale	383,50	383,50	AGENZIA FORESTALE REGIONALE	

Numero Identificativo (da sistema informativo)	Classificazione secondo il piano dei conti dello Stato Patrimoniale in base al D.lgs.118/2011 (Descrizione)	Classificazione secondo il piano dei conti dello Stato Patrimoniale in base al D.lgs.118/2011 (Codice)	Classificazione ai sensi del codice civile (demaniale, disponibile, indisponibile)	Foglio	Particella	Superficie mq	Provincia	Comune	Località	Bene soggetto ad ammortamento	Data di acquisizione	Modalità di acquisizione	Criterio di valutazione secondo i principi del D.lgs 118/2011	Valore dell'immobile secondo i principi del D.lgs 118/2011 al 31/12/2019 (euro)	Valore dell'immobile secondo i principi del D.lgs 118/2011 al 31/12/2018 (euro)	Ente Gestore	Note
27871	TERRENI AGRICOLI	1.2.2.02.13.01.001	Indisponibile	171	57	870	PG	CITTA' DI CASTELLO		No	30/03/1982	TRASFERIMENTO A TITOLO GRATUITO	Valore catastale	511,88	511,88	AGENZIA FORESTALE REGIONALE	
27872	TERRENI AGRICOLI	1.2.2.02.13.01.001	Indisponibile	171	58	1.590	PG	CITTA' DI CASTELLO		No	30/03/1982	TRASFERIMENTO A TITOLO GRATUITO	Valore catastale	934,38	934,38	AGENZIA FORESTALE REGIONALE	
27873	TERRENI AGRICOLI	1.2.2.02.13.01.001	Indisponibile	171	59	5.940	PG	CITTA' DI CASTELLO		No	30/03/1982	TRASFERIMENTO A TITOLO GRATUITO	Valore catastale	648,38	648,38	AGENZIA FORESTALE REGIONALE	
27874	TERRENI AGRICOLI	1.2.2.02.13.01.001	Indisponibile	171	64	7.140	PG	CITTA' DI CASTELLO		No	30/03/1982	TRASFERIMENTO A TITOLO GRATUITO	Valore catastale	599,63	599,63	AGENZIA FORESTALE REGIONALE	
27875	TERRENI AGRICOLI	1.2.2.02.13.01.001	Indisponibile	171	76	14.480	PG	CITTA' DI CASTELLO		No	30/03/1982	TRASFERIMENTO A TITOLO GRATUITO	Valore catastale	971,75	971,75	AGENZIA FORESTALE REGIONALE	
27876	TERRENI AGRICOLI	1.2.2.02.13.01.001	Indisponibile	172	57	2.180	PG	CITTA' DI CASTELLO		No	30/03/1982	TRASFERIMENTO A TITOLO GRATUITO	Valore catastale	1.005,88	1.005,88	AGENZIA FORESTALE REGIONALE	
27877	TERRENI AGRICOLI	1.2.2.02.13.01.001	Indisponibile	172	58	8.300	PG	CITTA' DI CASTELLO		No	30/03/1982	TRASFERIMENTO A TITOLO GRATUITO	Valore catastale	3.831,75	3.831,75	AGENZIA FORESTALE REGIONALE	
27878	TERRENI AGRICOLI	1.2.2.02.13.01.001	Indisponibile	172	59	56.930	PG	CITTA' DI CASTELLO		No	30/03/1982	TRASFERIMENTO A TITOLO GRATUITO	Valore catastale	14.334,13	14.334,13	AGENZIA FORESTALE REGIONALE	
27879	TERRENI AGRICOLI	1.2.2.02.13.01.001	Indisponibile	172	60	2.390	PG	CITTA' DI CASTELLO		No	30/03/1982	TRASFERIMENTO A TITOLO GRATUITO	Valore catastale	1.103,38	1.103,38	AGENZIA FORESTALE REGIONALE	
39958	TERRENI AGRICOLI	1.2.2.02.13.01.001	Indisponibile	4	40	570	PG	CITTA' DI CASTELLO		No	10/07/1975	TRASFERIMENTO A TITOLO GRATUITO	Valore catastale	47,13	47,13	AGENZIA FORESTALE REGIONALE	
40142	TERRENI AGRICOLI	1.2.2.02.13.01.001	Indisponibile	78	537	8.930	PG	CITTA' DI CASTELLO		No	28/05/1980	TRASFERIMENTO A TITOLO GRATUITO	Valore catastale	2.998,13	2.998,13	AGENZIA FORESTALE REGIONALE	
40143	TERRENI AGRICOLI	1.2.2.02.13.01.001	Indisponibile	78	538	5.040	PG	CITTA' DI CASTELLO		No	28/05/1980	TRASFERIMENTO A TITOLO GRATUITO	Valore catastale	1.691,63	1.691,63	AGENZIA FORESTALE REGIONALE	
40145	TERRENI AGRICOLI	1.2.2.02.13.01.001	Indisponibile	75	969	10.775	PG	CITTA' DI CASTELLO		No	10/07/1975	TRASFERIMENTO A TITOLO GRATUITO	Valore catastale	3.617,25	3.617,25	AGENZIA FORESTALE REGIONALE	
40147	TERRENI AGRICOLI	1.2.2.02.13.01.001	Indisponibile	75	971	3.080	PG	CITTA' DI CASTELLO		No	10/07/1975	TRASFERIMENTO A TITOLO GRATUITO	Valore catastale	1.033,50	1.033,50	AGENZIA FORESTALE REGIONALE	
40148	TERRENI AGRICOLI	1.2.2.02.13.01.001	Indisponibile	58	538	8.210	PG	CITTA' DI CASTELLO		No	10/07/1975	TRASFERIMENTO A TITOLO GRATUITO	Valore catastale	3.243,50	3.243,50	AGENZIA FORESTALE REGIONALE	
40150	TERRENI AGRICOLI	1.2.2.02.13.01.001	Indisponibile	52	563	11.740	PG	CITTA' DI CASTELLO		No	10/07/1975	TRASFERIMENTO A TITOLO GRATUITO	Valore catastale	3.940,63	3.940,63	AGENZIA FORESTALE REGIONALE	
40153	TERRENI AGRICOLI	1.2.2.02.13.01.001	Indisponibile	145	753	1.505	PG	CITTA' DI CASTELLO		No	30/03/1982	TRASFERIMENTO A TITOLO GRATUITO	Valore catastale	884,00	884,00	AGENZIA FORESTALE REGIONALE	
40154	TERRENI AGRICOLI	1.2.2.02.13.01.001	Indisponibile	145	754	135	PG	CITTA' DI CASTELLO		No	30/03/1982	TRASFERIMENTO A TITOLO GRATUITO	Valore catastale	79,63	79,63	AGENZIA FORESTALE REGIONALE	
40155	TERRENI AGRICOLI	1.2.2.02.13.01.001	Indisponibile	145	755	20	PG	CITTA' DI CASTELLO		No	30/03/1982	TRASFERIMENTO A TITOLO GRATUITO	Valore catastale	11,38	11,38	AGENZIA FORESTALE REGIONALE	
40156	TERRENI AGRICOLI	1.2.2.02.13.01.001	Indisponibile	145	756	329	PG	CITTA' DI CASTELLO		No	30/03/1982	TRASFERIMENTO A TITOLO GRATUITO	Valore catastale	193,38	193,38	AGENZIA FORESTALE REGIONALE	

Numero Identificativo (da sistema informativo)	Classificazione secondo il piano dei conti dello Stato Patrimoniale in base al D.lgs.118/2011 (Descrizione)	Classificazione secondo il piano dei conti dello Stato Patrimoniale in base al D.lgs.118/2011 (Codice)	Classificazione ai sensi del codice civile (demaniale, disponibile, indisponibile)	Foglio	Particella	Superficie mq	Provincia	Comune	Località	Bene soggetto ad ammortamento	Data di acquisizione	Modalità di acquisizione	Criterio di valutazione secondo i principi del D.lgs 118/2011	Valore dell'immobile secondo i principi del D.lgs 118/2011 al 31/12/2019 (euro)	Valore dell'immobile secondo i principi del D.lgs 118/2011 al 31/12/2018 (euro)	Ente Gestore	Note
40165	TERRENI AGRICOLI	1.2.2.02.13.01.001	Indisponibile	119	544	446.659	PG	CITTA' DI CASTELLO		No	10/07/1975	ACQUISIZIONE	Valore catastale	93.713,75	93.713,75	AGENZIA FORESTALE REGIONALE	Il valore del bene è stato determinato con il criterio Valore catastale in quanto non si conosce il valore di acquisizione
40167	TERRENI AGRICOLI	1.2.2.02.13.01.001	Indisponibile	145	757	11	PG	CITTA' DI CASTELLO		No	30/03/1982	TRASFERIMENTO A TITOLO GRATUITO	Valore catastale	6,50	6,50	AGENZIA FORESTALE REGIONALE	
40170	TERRENI AGRICOLI	1.2.2.02.13.01.001	Indisponibile	146	1400	6.866	PG	CITTA' DI CASTELLO		No	30/03/1982	TRASFERIMENTO A TITOLO GRATUITO	Valore catastale	1.729,00	1.729,00	AGENZIA FORESTALE REGIONALE	
40171	TERRENI AGRICOLI	1.2.2.02.13.01.001	Indisponibile	57	45	570	PG	CITTA' DI CASTELLO		No	10/07/1975	TRASFERIMENTO A TITOLO GRATUITO	Valore catastale	47,13	47,13	AGENZIA FORESTALE REGIONALE	
40172	TERRENI AGRICOLI	1.2.2.02.13.01.001	Indisponibile	59	87	680	PG	CITTA' DI CASTELLO		No	10/07/1975	TRASFERIMENTO A TITOLO GRATUITO	Valore catastale	56,88	56,88	AGENZIA FORESTALE REGIONALE	
40173	TERRENI AGRICOLI	1.2.2.02.13.01.001	Indisponibile	102	501	230.890	PG	CITTA' DI CASTELLO		No	10/07/1975	TRASFERIMENTO A TITOLO GRATUITO	Valore catastale	19.376,50	19.376,50	AGENZIA FORESTALE REGIONALE	
40179	TERRENI AGRICOLI	1.2.2.02.13.01.001	Indisponibile	194	504	237.534	PG	CITTA' DI CASTELLO		No	10/07/1975	TRASFERIMENTO A TITOLO GRATUITO	Valore catastale	19.935,50	19.935,50	AGENZIA FORESTALE REGIONALE	
40180	TERRENI AGRICOLI	1.2.2.02.13.01.001	Indisponibile	145	758	2.290	PG	CITTA' DI CASTELLO		No	30/03/1982	TRASFERIMENTO A TITOLO GRATUITO	Valore catastale	250,25	250,25	AGENZIA FORESTALE REGIONALE	
40181	TERRENI AGRICOLI	1.2.2.02.13.01.001	Indisponibile	145	759	140	PG	CITTA' DI CASTELLO		No	30/03/1982	TRASFERIMENTO A TITOLO GRATUITO	Valore catastale	14,63	14,63	AGENZIA FORESTALE REGIONALE	
40182	TERRENI AGRICOLI	1.2.2.02.13.01.001	Indisponibile	145	760	26.127	PG	CITTA' DI CASTELLO		No	30/03/1982	TRASFERIMENTO A TITOLO GRATUITO	Valore catastale	3.289,00	3.289,00	AGENZIA FORESTALE REGIONALE	
40183	TERRENI AGRICOLI	1.2.2.02.13.01.001	Indisponibile	145	761	74	PG	CITTA' DI CASTELLO		No	30/03/1982	TRASFERIMENTO A TITOLO GRATUITO	Valore catastale	9,75	9,75	AGENZIA FORESTALE REGIONALE	
40184	TERRENI AGRICOLI	1.2.2.02.13.01.001	Indisponibile	145	762	19	PG	CITTA' DI CASTELLO		No	30/03/1982	TRASFERIMENTO A TITOLO GRATUITO	Valore catastale	1,63	1,63	AGENZIA FORESTALE REGIONALE	
40185	TERRENI AGRICOLI	1.2.2.02.13.01.001	Indisponibile	78	532	220	PG	CITTA' DI CASTELLO		No	10/07/1975	TRASFERIMENTO A TITOLO GRATUITO	Valore catastale	0,00	0,00	AGENZIA FORESTALE REGIONALE	
40190	TERRENI AGRICOLI	1.2.2.02.13.01.001	Indisponibile	60	533	430	PG	CITTA' DI CASTELLO	Vocabolo Cairotoli snc piano T	No	10/07/1975	TRASFERIMENTO A TITOLO GRATUITO	Valore catastale	0,00	0,00	AGENZIA FORESTALE REGIONALE	
40191	TERRENI AGRICOLI	1.2.2.02.13.01.001	Indisponibile	56	560	130	PG	CITTA' DI CASTELLO	Località Fraccano Snc piano T	No	10/07/1975	TRASFERIMENTO A TITOLO GRATUITO	Valore catastale	0,00	0,00	AGENZIA FORESTALE REGIONALE	
40192	TERRENI AGRICOLI	1.2.2.02.13.01.001	Indisponibile	78	540	8.405	PG	CITTA' DI CASTELLO		No	28/05/1980	TRASFERIMENTO A TITOLO GRATUITO	Valore catastale	705,25	705,25	AGENZIA FORESTALE REGIONALE	
40194	TERRENI AGRICOLI	1.2.2.02.13.01.001	Indisponibile	102	13	3.120	PG	CITTA' DI CASTELLO		No	28/05/1980	TRASFERIMENTO A TITOLO GRATUITO	Valore catastale	261,63	261,63	AGENZIA FORESTALE REGIONALE	
40195	TERRENI AGRICOLI	1.2.2.02.13.01.001	Indisponibile	145	751	459	PG	CITTA' DI CASTELLO		No	30/03/1982	TRASFERIMENTO A TITOLO GRATUITO	Valore catastale	269,75	269,75	AGENZIA FORESTALE REGIONALE	
40205	TERRENI AGRICOLI	1.2.2.02.13.01.001	Indisponibile	145	752	71	PG	CITTA' DI CASTELLO		No	30/03/1982	TRASFERIMENTO A TITOLO GRATUITO	Valore catastale	42,25	42,25	AGENZIA FORESTALE REGIONALE	
40206	TERRENI AGRICOLI	1.2.2.02.13.01.001	Indisponibile	119	549	61.237	PG	CITTA' DI CASTELLO		No	10/07/1975	TRASFERIMENTO A TITOLO GRATUITO	Valore catastale	28.265,25	28.265,25	AGENZIA FORESTALE REGIONALE	

Numero Identificativo (da sistema informativo)	Classificazione secondo il piano dei conti dello Stato Patrimoniale in base al D.lgs.118/2011 (Descrizione)	Classificazione secondo il piano dei conti dello Stato Patrimoniale in base al D.lgs.118/2011 (Codice)	Classificazione ai sensi del codice civile (demaniale, disponibile, indisponibile)	Foglio	Particella	Superficie mq	Provincia	Comune	Località	Bene soggetto ad ammortamento	Data di acquisizione	Modalità di acquisizione	Criterio di valutazione secondo i principi del D.lgs 118/2011	Valore dell'immobile secondo i principi del D.lgs 118/2011 al 31/12/2019 (euro)	Valore dell'immobile secondo i principi del D.lgs 118/2011 al 31/12/2018 (euro)	Ente Gestore	Note
40208	TERRENI AGRICOLI	1.2.2.02.13.01.001	Indisponibile	119	546	13.751	PG	CITTA' DI CASTELLO		No	10/07/1975	TRASFERIMENTO A TITOLO GRATUITO	Valore catastale	6.347,25	6.347,25	AGENZIA FORESTALE REGIONALE	
40211	TERRENI AGRICOLI	1.2.2.02.13.01.001	Indisponibile	103	538	91.007	PG	CITTA' DI CASTELLO		No	28/05/1980	TRASFERIMENTO A TITOLO GRATUITO	Valore catastale	71.420,38	71.420,38	AGENZIA FORESTALE REGIONALE	
40213	TERRENI AGRICOLI	1.2.2.02.13.01.001	Indisponibile	102	503	1.460	PG	CITTA' DI CASTELLO		No	10/07/1975	TRASFERIMENTO A TITOLO GRATUITO	Valore catastale	490,75	490,75	AGENZIA FORESTALE REGIONALE	
40215	TERRENI AGRICOLI	1.2.2.02.13.01.001	Indisponibile	79	536	53.635	PG	CITTA' DI CASTELLO		No	28/05/1980	TRASFERIMENTO A TITOLO GRATUITO	Valore catastale	24.756,88	24.756,88	AGENZIA FORESTALE REGIONALE	
40497	TERRENI AGRICOLI	1.2.2.02.13.01.001	Indisponibile	118	853	166.370	PG	CITTA' DI CASTELLO		No	10/07/1975	TRASFERIMENTO A TITOLO GRATUITO	Valore catastale	13.962,00	13.962,00	AGENZIA FORESTALE REGIONALE	
40498	TERRENI AGRICOLI	1.2.2.02.13.01.001	Indisponibile	118	854	29.560	PG	CITTA' DI CASTELLO		No	10/07/1975	TRASFERIMENTO A TITOLO GRATUITO	Valore catastale	2.481,38	2.481,38	AGENZIA FORESTALE REGIONALE	
40500	TERRENI AGRICOLI	1.2.2.02.13.01.001	Indisponibile	118	858	1.313	PG	CITTA' DI CASTELLO		No	10/07/1975	TRASFERIMENTO A TITOLO GRATUITO	Valore catastale	110,50	110,50	AGENZIA FORESTALE REGIONALE	
40501	TERRENI AGRICOLI	1.2.2.02.13.01.001	Indisponibile	118	859	5.265	PG	CITTA' DI CASTELLO		No	10/07/1975	TRASFERIMENTO A TITOLO GRATUITO	Valore catastale	442,00	442,00	AGENZIA FORESTALE REGIONALE	
40602	TERRENI EDIFICABILI	1.2.2.02.13.02.001	Indisponibile	65	51	13.000	PG	CITTA' DI CASTELLO		No	15/07/2015	ESPROPRIO	Valore acquisizione	0,00	73.352,26	REGIONE	Rispetto al 2016 è stato assegnata la corretta classificazione secondo il piano dei conti dello Stato Patrimoniale in base al D.lgs.118/2011 -La precedente classificazione era "ALTRI TERRENI NAC" - Immobile soppresso con aggiornamento catastale del 2019
41377	TERRENI EDIFICABILI	1.2.2.02.13.02.001	Indisponibile	65	637	626	PG	CITTA' DI CASTELLO		No	15/07/2015	ESPROPRIO	Valore acquisizione	3.532,19	0,00	REGIONE	Rispetto al 2016 è stato assegnata la corretta classificazione secondo il piano dei conti dello Stato Patrimoniale in base al D.lgs.118/2011 -La precedente classificazione era "ALTRI TERRENI NAC" - Deriva dalla soppressione della part.IIa 51 in 637 - 665 e ex 635 (667 - CF) e 636 (664 - CF)
41375	TERRENI EDIFICABILI	1.2.2.02.13.02.001	Indisponibile	65	665	2.411	PG	CITTA' DI CASTELLO		No	15/07/2015	ESPROPRIO	Valore acquisizione	13.604,02	0,00	REGIONE	Rispetto al 2016 è stato assegnata la corretta classificazione secondo il piano dei conti dello Stato Patrimoniale in base al D.lgs.118/2011 -La precedente classificazione era "ALTRI TERRENI NAC" - Deriva dalla soppressione della part.IIa 51 in 637 - 665 e ex 635 (667 - CF) e 636 (664 - CF)
40603	TERRENI EDIFICABILI	1.2.2.02.13.02.001	Indisponibile	65	606	81	PG	CITTA' DI CASTELLO		No	15/07/2015	ESPROPRIO	Valore acquisizione	0,00	535,01	REGIONE	Rispetto al 2016 è stato assegnata la corretta classificazione secondo il piano dei conti dello Stato Patrimoniale in base al D.lgs.118/2011 -La precedente classificazione era "ALTRI TERRENI NAC" - Immobile soppresso con aggiornamento catastale del 2019 passato al CF (part.IIa 664)
40604	TERRENI EDIFICABILI	1.2.2.02.13.02.001	Indisponibile	65	591	484	PG	CITTA' DI CASTELLO		No	15/07/2015	ESPROPRIO	Valore acquisizione	0,00	2.267,54	REGIONE	Rispetto al 2016 è stato assegnata la corretta classificazione secondo il piano dei conti dello Stato Patrimoniale in base al D.lgs.118/2011 -La precedente classificazione era "ALTRI TERRENI NAC" - Immobile soppresso con aggiornamento catastale del 2019 passato al CF (part.IIa 664)
40605	TERRENI EDIFICABILI	1.2.2.02.13.02.001	Indisponibile	65	589	45.080	PG	CITTA' DI CASTELLO		No	15/07/2015	ESPROPRIO	Valore acquisizione	0,00	211.200,11	REGIONE	Rispetto al 2016 è stato assegnata la corretta classificazione secondo il piano dei conti dello Stato Patrimoniale in base al D.lgs.118/2011 -La precedente classificazione era "ALTRI TERRENI NAC" - Immobile soppresso con aggiornamento catastale del 2019 passato al CF (part.IIa 664)
40606	TERRENI EDIFICABILI	1.2.2.02.13.02.001	Indisponibile	65	590	418	PG	CITTA' DI CASTELLO		No	15/07/2015	ESPROPRIO	Valore acquisizione	0,00	1.958,33	REGIONE	Rispetto al 2016 è stato assegnata la corretta classificazione secondo il piano dei conti dello Stato Patrimoniale in base al D.lgs.118/2011 -La precedente classificazione era "ALTRI TERRENI NAC" - Immobile soppresso con aggiornamento catastale del 2019 passato al CF (part.IIa 664)
40607	ALTRI TERRENI NAC	1.2.2.02.13.99.999	Indisponibile	65	609	253	PG	CITTA' DI CASTELLO		No	15/07/2015	ESPROPRIO	Valore acquisizione	0,00	3.705,77	REGIONE	Particella soppressa con aggiornamento catastale del 2019
41398	ALTRI TERRENI NAC	1.2.2.02.13.99.999	Indisponibile	65	657	196	PG	CITTA' DI CASTELLO		No	15/07/2015	ESPROPRIO	Valore acquisizione	2.870,87	0,00	REGIONE	Deriva dalla soppressione della part.IIa 609 in 657 e 658
41399	ALTRI TERRENI NAC	1.2.2.02.13.99.999	Indisponibile	65	658	57	PG	CITTA' DI CASTELLO		No	15/07/2015	ESPROPRIO	Valore acquisizione	834,90	0,00	REGIONE	Deriva dalla soppressione della part.IIa 609 in 657 e 658
40608	TERRENI EDIFICABILI	1.2.2.02.13.02.001	Indisponibile	65	53	11.640	PG	CITTA' DI CASTELLO		No	15/07/2015	ESPROPRIO	Valore acquisizione	0,00	80.088,61	REGIONE	Rispetto al 2016 è stato assegnata la corretta classificazione secondo il piano dei conti dello Stato Patrimoniale in base al D.lgs.118/2011 -La precedente classificazione era "ALTRI TERRENI NAC" - Immobile soppresso con aggiornamento catastale del 2019
41380	TERRENI EDIFICABILI	1.2.2.02.13.02.001	Indisponibile	65	639	2.052	PG	CITTA' DI CASTELLO		No	15/07/2015	ESPROPRIO	Valore acquisizione	14.118,71	0,00	REGIONE	Rispetto al 2016 è stato assegnata la corretta classificazione secondo il piano dei conti dello Stato Patrimoniale in base al D.lgs.118/2011 -La precedente classificazione era "ALTRI TERRENI NAC" - Deriva dalla soppressione della part.IIa 53 in 639-640-641 e ex 638 (667 -CF)

Numero Identificativo (da sistema informativo)	Classificazione secondo il piano dei conti dello Stato Patrimoniale in base al D.lgs.118/2011 (Descrizione)	Classificazione secondo il piano dei conti dello Stato Patrimoniale in base al D.lgs.118/2011 (Codice)	Classificazione ai sensi del codice civile (demaniale, disponibile, indisponibile)	Foglio	Particella	Superficie mq	Provincia	Comune	Località	Bene soggetto ad ammortamento	Data di acquisizione	Modalità di acquisizione	Criterio di valutazione secondo i principi del D.lgs 118/2011	Valore dell'immobile secondo i principi del D.lgs 118/2011 al 31/12/2019 (euro)	Valore dell'immobile secondo i principi del D.lgs 118/2011 al 31/12/2018 (euro)	Ente Gestore	Note
41379	TERRENI EDIFICABILI	1.2.2.02.13.02.001	Indisponibile	65	640	327	PG	CITTA' DI CASTELLO		No	15/07/2015	ESPROPRIO	Valore acquisizione	2.249,91	0,00	REGIONE	Rispetto al 2016 è stato assegnata la corretta classificazione secondo il piano dei conti dello Stato Patrimoniale in base al D.lgs.118/2011 -La precedente classificazione era "ALTRI TERRENI NAC". Deriva dalla soppressione della part.IIa 53 in 639-640-641 e ex 638 (667 -CF)
41381	TERRENI EDIFICABILI	1.2.2.02.13.02.001	Indisponibile	65	641	11	PG	CITTA' DI CASTELLO		No	15/07/2015	ESPROPRIO	Valore acquisizione	75,69	0,00	REGIONE	Rispetto al 2016 è stato assegnata la corretta classificazione secondo il piano dei conti dello Stato Patrimoniale in base al D.lgs.118/2011 -La precedente classificazione era "ALTRI TERRENI NAC". Deriva dalla soppressione della part.IIa 53 in 639-640-641 e ex 638 (667 -CF)
40609	TERRENI EDIFICABILI	1.2.2.02.13.02.001	Indisponibile	65	594	16.789	PG	CITTA' DI CASTELLO		No	15/07/2015	ESPROPRIO	Valore acquisizione	0,00	115.516,12	REGIONE	Rispetto al 2016 è stato assegnata la corretta classificazione secondo il piano dei conti dello Stato Patrimoniale in base al D.lgs.118/2011 -La precedente classificazione era "ALTRI TERRENI NAC" - Immobile soppresso con aggiornamento catastale del 2019
41388	TERRENI EDIFICABILI	1.2.2.02.13.02.001	Indisponibile	65	647	8.383	PG	CITTA' DI CASTELLO		No	15/07/2015	ESPROPRIO	Valore acquisizione	57.678,93	0,00	REGIONE	Rispetto al 2016 è stato assegnata la corretta classificazione secondo il piano dei conti dello Stato Patrimoniale in base al D.lgs.118/2011 -La precedente classificazione era "ALTRI TERRENI NAC" - Deriva dalla soppressione della part.IIa 594 in 647 e ex 648 (667 -CF)
40610	ALTRI TERRENI NAC	1.2.2.02.13.99.999	Indisponibile	65	56	5.050	PG	CITTA' DI CASTELLO		No	15/07/2015	ESPROPRIO	Valore acquisizione	0,00	18.437,07	REGIONE	Particella soppressa con aggiornamento catastale del 2019
41382	ALTRI TERRENI NAC	1.2.2.02.13.99.999	Indisponibile	65	642	3.875	PG	CITTA' DI CASTELLO		No	15/07/2015	ESPROPRIO	Valore acquisizione	14.147,26	0,00	REGIONE	Deriva dalla soppressione della part.IIa 56 in 642 e 643
41383	ALTRI TERRENI NAC	1.2.2.02.13.99.999	Indisponibile	65	643	1.175	PG	CITTA' DI CASTELLO		No	15/07/2015	ESPROPRIO	Valore acquisizione	4.289,81	0,00	REGIONE	Deriva dalla soppressione della part.IIa 56 in 642 e 643
40611	ALTRI TERRENI NAC	1.2.2.02.13.99.999	Indisponibile	65	73	180	PG	CITTA' DI CASTELLO		No	15/07/2015	ESPROPRIO	Valore acquisizione	0,00	657,16	REGIONE	Particella soppressa con aggiornamento catastale del 2019
41400	ALTRI TERRENI NAC	1.2.2.02.13.99.999	Indisponibile	65	659	115	PG	CITTA' DI CASTELLO		No	15/07/2015	ESPROPRIO	Valore acquisizione	419,85	0,00	REGIONE	Deriva dalla soppressione della part.IIa 73 in 659 e 660
41401	ALTRI TERRENI NAC	1.2.2.02.13.99.999	Indisponibile	65	660	65	PG	CITTA' DI CASTELLO		No	15/07/2015	ESPROPRIO	Valore acquisizione	237,31	0,00	REGIONE	Deriva dalla soppressione della part.IIa 73 in 659 e 660
40614	ALTRI TERRENI NAC	1.2.2.02.13.99.999	Indisponibile	65	572	568	PG	CITTA' DI CASTELLO		No	15/07/2015	ESPROPRIO	Valore acquisizione	9.712,48	9.712,48	REGIONE	
40615	ALTRI TERRENI NAC	1.2.2.02.13.99.999	Indisponibile	66	1837	647	PG	CITTA' DI CASTELLO		No	15/07/2015	ESPROPRIO	Valore acquisizione	11.063,34	11.063,34	REGIONE	
40616	ALTRI TERRENI NAC	1.2.2.02.13.99.999	Indisponibile	66	1838	73	PG	CITTA' DI CASTELLO		No	15/07/2015	ESPROPRIO	Valore acquisizione	1.248,26	1.248,26	REGIONE	
40618	ALTRI TERRENI NAC	1.2.2.02.13.99.999	Indisponibile	66	1840	637	PG	CITTA' DI CASTELLO		No	15/07/2015	ESPROPRIO	Valore acquisizione	10.892,34	10.892,34	REGIONE	
40619	ALTRI TERRENI NAC	1.2.2.02.13.99.999	Indisponibile	66	1842	3.040	PG	CITTA' DI CASTELLO		No	15/07/2015	ESPROPRIO	Valore acquisizione	51.982,30	51.982,30	REGIONE	
40620	ALTRI TERRENI NAC	1.2.2.02.13.99.999	Indisponibile	66	1843	534	PG	CITTA' DI CASTELLO		No	15/07/2015	ESPROPRIO	Valore acquisizione	9.131,10	9.131,10	REGIONE	
40621	ALTRI TERRENI NAC	1.2.2.02.13.99.999	Indisponibile	65	608	32	PG	CITTA' DI CASTELLO		No	15/07/2015	ESPROPRIO	Valore acquisizione	547,18	547,18	REGIONE	
40622	ALTRI TERRENI NAC	1.2.2.02.13.99.999	Indisponibile	65	116	2.280	PG	CITTA' DI CASTELLO		No	15/07/2015	ESPROPRIO	Valore acquisizione	0,00	0,00	REGIONE	Aggiornamento catastale anno 2019 - Immobile soppresso, è stato originato l'immobile: cod. 41370 e un immobile soppresso e passato al catasto fabbricati
41370	ALTRI TERRENI NAC	1.2.2.02.13.99.999	Indisponibile	65	633	954	PG	CITTA' DI CASTELLO		No	15/07/2015	ESPROPRIO	Valore acquisizione	3.578,94	8.553,44	REGIONE	Aggiornamento catastale anno 2019 -Deriva dalla soppressione del cod. 40622
40623	ALTRI TERRENI NAC	1.2.2.02.13.99.999	Indisponibile	65	587	1.390	PG	CITTA' DI CASTELLO		No	15/07/2015	ESPROPRIO	Valore acquisizione	0,00	5.740,17	REGIONE	Particella soppressa con aggiornamento catastale del 2019

Numero Identificativo (da sistema informativo)	Classificazione secondo il piano dei conti dello Stato Patrimoniale in base al D.lgs.118/2011 (Descrizione)	Classificazione secondo il piano dei conti dello Stato Patrimoniale in base al D.lgs.118/2011 (Codice)	Classificazione ai sensi del codice civile (demaniale, disponibile, indisponibile)	Foglio	Particella	Superficie mq	Provincia	Comune	Località	Bene soggetto ad ammortamento	Data di acquisizione	Modalità di acquisizione	Criterio di valutazione secondo i principi del D.lgs 118/2011	Valore dell'immobile secondo i principi del D.lgs 118/2011 al 31/12/2019 (euro)	Valore dell'immobile secondo i principi del D.lgs 118/2011 al 31/12/2018 (euro)	Ente Gestore	Note
41384	ALTRI TERRENI NAC	1.2.2.02.13.99.999	Indisponibile	65	644	1.295	PG	CITTA' DI CASTELLO		No	15/07/2015	ESPROPRIO	Valore acquisizione	5.347,86	0,00	REGIONE	Deriva dalla soppressione della part.IIa 587 in 644 e 645
41385	ALTRI TERRENI NAC	1.2.2.02.13.99.999	Indisponibile	65	645	95	PG	CITTA' DI CASTELLO		No	15/07/2015	ESPROPRIO	Valore acquisizione	392,31	0,00	REGIONE	Deriva dalla soppressione della part.IIa 587 in 644 e 645
40624	ALTRI TERRENI NAC	1.2.2.02.13.99.999	Indisponibile	65	596	245	PG	CITTA' DI CASTELLO		No	15/07/2015	ESPROPRIO	Valore acquisizione	0,00	1.229,60	REGIONE	Particella soppressa con aggiornamento catastale del 2019
41390	ALTRI TERRENI NAC	1.2.2.02.13.99.999	Indisponibile	65	649	151	PG	CITTA' DI CASTELLO		No	15/07/2015	ESPROPRIO	Valore acquisizione	757,84	0,00	REGIONE	Deriva dalla soppressione della part.IIa 596 in 649 e 650
41391	ALTRI TERRENI NAC	1.2.2.02.13.99.999	Indisponibile	65	650	94	PG	CITTA' DI CASTELLO		No	15/07/2015	ESPROPRIO	Valore acquisizione	471,76	0,00	REGIONE	Deriva dalla soppressione della part.IIa 596 in 649 e 650
40625	ALTRI TERRENI NAC	1.2.2.02.13.99.999	Indisponibile	65	598	271	PG	CITTA' DI CASTELLO		No	15/07/2015	ESPROPRIO	Valore acquisizione	0,00	1.239,08	REGIONE	Particella soppressa con aggiornamento catastale del 2019
41392	ALTRI TERRENI NAC	1.2.2.02.13.99.999	Indisponibile	65	651	187	PG	CITTA' DI CASTELLO		No	15/07/2015	ESPROPRIO	Valore acquisizione	855,01	0,00	REGIONE	Deriva dalla soppressione della part.IIa 598 in 651 e 652
41393	ALTRI TERRENI NAC	1.2.2.02.13.99.999	Indisponibile	65	652	84	PG	CITTA' DI CASTELLO		No	15/07/2015	ESPROPRIO	Valore acquisizione	384,07	0,00	REGIONE	Deriva dalla soppressione della part.IIa 598 in 651 e 652
40626	ALTRI TERRENI NAC	1.2.2.02.13.99.999	Indisponibile	65	600	267	PG	CITTA' DI CASTELLO		No	15/07/2015	ESPROPRIO	Valore acquisizione	0,00	1.186,58	REGIONE	Particella soppressa con aggiornamento catastale del 2019
41394	ALTRI TERRENI NAC	1.2.2.02.13.99.999	Indisponibile	65	653	190	PG	CITTA' DI CASTELLO		No	15/07/2015	ESPROPRIO	Valore acquisizione	844,38	0,00	REGIONE	Deriva dalla soppressione della part.IIa 600 in 653 e 654
41395	ALTRI TERRENI NAC	1.2.2.02.13.99.999	Indisponibile	65	654	77	PG	CITTA' DI CASTELLO		No	15/07/2015	ESPROPRIO	Valore acquisizione	342,20	0,00	REGIONE	Deriva dalla soppressione della part.IIa 600 in 653 e 654
40627	ALTRI TERRENI NAC	1.2.2.02.13.99.999	Indisponibile	65	602	126	PG	CITTA' DI CASTELLO		No	15/07/2015	ESPROPRIO	Valore acquisizione	0,00	547,15	REGIONE	Particella soppressa con aggiornamento catastale del 2019
41396	ALTRI TERRENI NAC	1.2.2.02.13.99.999	Indisponibile	65	655	90	PG	CITTA' DI CASTELLO		No	15/07/2015	ESPROPRIO	Valore acquisizione	390,82	0,00	REGIONE	Deriva dalla soppressione della part.IIa 602 in 655 e 656
41397	ALTRI TERRENI NAC	1.2.2.02.13.99.999	Indisponibile	65	656	36	PG	CITTA' DI CASTELLO		No	15/07/2015	ESPROPRIO	Valore acquisizione	156,33	0,00	REGIONE	Deriva dalla soppressione della part.IIa 602 in 655 e 656
41386	ALTRI TERRENI NAC	1.2.2.02.13.99.999	Indisponibile	65	662	182	PG	CITTA' DI CASTELLO		No	15/07/2015	ESPROPRIO	Valore acquisizione	0,00	0,00	REGIONE	Variazione d'ufficio del 2019 - Rettillo stradale
40628	ALTRI TERRENI NAC	1.2.2.02.13.99.999	Indisponibile	66	1782	523	PG	CITTA' DI CASTELLO		No	15/07/2015	ESPROPRIO	Valore acquisizione	1.899,49	1.899,49	REGIONE	
40629	ALTRI TERRENI NAC	1.2.2.02.13.99.999	Indisponibile	65	604	3.662	PG	CITTA' DI CASTELLO		No	15/07/2015	ESPROPRIO	Valore acquisizione	13.300,02	13.300,02	REGIONE	
40630	ALTRI TERRENI NAC	1.2.2.02.13.99.999	Indisponibile	66	249	20	PG	CITTA' DI CASTELLO		No	15/07/2015	ESPROPRIO	Valore acquisizione	91,86	91,86	REGIONE	
40631	ALTRI TERRENI NAC	1.2.2.02.13.99.999	Indisponibile	66	1852	568	PG	CITTA' DI CASTELLO		No	15/07/2015	ESPROPRIO	Valore acquisizione	2.608,74	2.608,74	REGIONE	
40632	ALTRI TERRENI NAC	1.2.2.02.13.99.999	Indisponibile	66	1846	305	PG	CITTA' DI CASTELLO		No	15/07/2015	ESPROPRIO	Valore acquisizione	1.132,24	1.132,24	REGIONE	

Numero Identificativo (da sistema informativo)	Classificazione secondo il piano dei conti dello Stato Patrimoniale in base al D.lgs.118/2011 (Descrizione)	Classificazione secondo il piano dei conti dello Stato Patrimoniale in base al D.lgs.118/2011 (Codice)	Classificazione ai sensi del codice civile (demaniale, disponibile, indisponibile)	Foglio	Particella	Superficie mq	Provincia	Comune	Località	Bene soggetto ad ammortamento	Data di acquisizione	Modalità di acquisizione	Criterio di valutazione secondo i principi del D.lgs 118/2011	Valore dell'immobile secondo i principi del D.lgs 118/2011 al 31/12/2019 (euro)	Valore dell'immobile secondo i principi del D.lgs 118/2011 al 31/12/2018 (euro)	Ente Gestore	Note
40633	ALTRI TERRENI NAC	1.2.2.02.13.99.999	Indisponibile	66	1847	322	PG	CITTA' DI CASTELLO		No	15/07/2015	ESPROPRIO	Valore acquisizione	1.195,35	1.195,35	REGIONE	
40634	ALTRI TERRENI NAC	1.2.2.02.13.99.999	Indisponibile	66	1848	113	PG	CITTA' DI CASTELLO		No	15/07/2015	ESPROPRIO	Valore acquisizione	419,48	419,48	REGIONE	
40635	ALTRI TERRENI NAC	1.2.2.02.13.99.999	Indisponibile	66	1845	920	PG	CITTA' DI CASTELLO		No	15/07/2015	ESPROPRIO	Valore acquisizione	15.880,97	15.880,97	REGIONE	
40636	ALTRI TERRENI NAC	1.2.2.02.13.99.999	Indisponibile	66	1850	1.703	PG	CITTA' DI CASTELLO		No	15/07/2015	ESPROPRIO	Valore acquisizione	29.397,06	29.397,06	REGIONE	
40637	ALTRI TERRENI NAC	1.2.2.02.13.99.999	Indisponibile	66	1835	669	PG	CITTA' DI CASTELLO		No	15/07/2015	ESPROPRIO	Valore acquisizione	5.204,99	5.204,99	REGIONE	
40638	ALTRI TERRENI NAC	1.2.2.02.13.99.999	Indisponibile	66	1794	119	PG	CITTA' DI CASTELLO		No	15/07/2015	ESPROPRIO	Valore acquisizione	333,04	333,04	REGIONE	
40639	ALTRI TERRENI NAC	1.2.2.02.13.99.999	Indisponibile	66	1797	81	PG	CITTA' DI CASTELLO		No	15/07/2015	ESPROPRIO	Valore acquisizione	226,68	226,68	REGIONE	
40640	ALTRI TERRENI NAC	1.2.2.02.13.99.999	Indisponibile	66	1800	39	PG	CITTA' DI CASTELLO		No	15/07/2015	ESPROPRIO	Valore acquisizione	109,15	109,15	REGIONE	
40642	ALTRI TERRENI NAC	1.2.2.02.13.99.999	Indisponibile	66	1804	453	PG	CITTA' DI CASTELLO		No	15/07/2015	ESPROPRIO	Valore acquisizione	1.274,29	1.274,29	REGIONE	
40643	ALTRI TERRENI NAC	1.2.2.02.13.99.999	Indisponibile	65	592	2.412	PG	CITTA' DI CASTELLO		No	15/07/2015	ESPROPRIO	Valore acquisizione	43.768,01	43.768,01	REGIONE	
40913	TERRENI AGRICOLI	1.2.2.02.13.01.001	Indisponibile	148	857	200	PG	CITTA' DI CASTELLO		No	30/03/1982	TRASFERIMENTO A TITOLO GRATUITO	Valore catastale	1,63	1,63	AGENZIA FORESTALE REGIONALE	FRAZIONAMENTO del 10/05/2016 - Deriva dalla p.lla 1363.
40914	TERRENI AGRICOLI	1.2.2.02.13.01.001	Indisponibile	148	1475	3.308	PG	CITTA' DI CASTELLO		No	30/03/1982	TRASFERIMENTO A TITOLO GRATUITO	Valore catastale	27,63	27,63	AGENZIA FORESTALE REGIONALE	FRAZIONAMENTO del 10/05/2016 - Deriva dalla p.lla 1363
40915	TERRENI AGRICOLI	1.2.2.02.13.01.001	Indisponibile	148	1476	1.177	PG	CITTA' DI CASTELLO		No	30/03/1982	TRASFERIMENTO A TITOLO GRATUITO	Valore catastale	9,75	9,75	AGENZIA FORESTALE REGIONALE	FRAZIONAMENTO del 10/05/2016 - Deriva dalla p.lla 1363.
40916	TERRENI AGRICOLI	1.2.2.02.13.01.001	Indisponibile	148	1477	2.935	PG	CITTA' DI CASTELLO		No	30/03/1982	TRASFERIMENTO A TITOLO GRATUITO	Valore catastale	24,38	24,38	AGENZIA FORESTALE REGIONALE	FRAZIONAMENTO del 10/05/2016-Deriva dalla p.lla 1363.
40917	TERRENI AGRICOLI	1.2.2.02.13.01.001	Indisponibile	148	1478	6	PG	CITTA' DI CASTELLO		No	30/03/1982	TRASFERIMENTO A TITOLO GRATUITO	Valore catastale	1,63	1,63	AGENZIA FORESTALE REGIONALE	FRAZIONAMENTO del 10/05/2016-Deriva dalla p.lla 1363.
41005	TERRENI AGRICOLI	1.2.2.02.13.01.001	Indisponibile	148	1482	374	PG	CITTA' DI CASTELLO		No	30/03/1982	TRASFERIMENTO A TITOLO GRATUITO	Valore catastale	40,63	40,63	AGENZIA FORESTALE REGIONALE	FRAZIONAMENTO del 10/05/2016. Deriva dalla soppressione della p.lla 536.
41006	TERRENI AGRICOLI	1.2.2.02.13.01.001	Indisponibile	148	1483	16	PG	CITTA' DI CASTELLO		No	30/03/1982	TRASFERIMENTO A TITOLO GRATUITO	Valore catastale	1,63	1,63	AGENZIA FORESTALE REGIONALE	FRAZIONAMENTO del 10/05/2016. Deriva dalla soppressione della p.lla 536.
40725	TERRENI AGRICOLI	1.2.2.02.13.01.001	Indisponibile	25	67	62.950	PG	CORCIANO	Monte Malbe	No	31/12/2015	ACQUISIZIONE	Valore acquisizione	20.059,92	20.059,92	AGENZIA FORESTALE REGIONALE	
40726	TERRENI AGRICOLI	1.2.2.02.13.01.001	Indisponibile	25	68	50.640	PG	CORCIANO	Monte Malbe	No	31/12/2015	ACQUISIZIONE	Valore acquisizione	16.137,16	16.137,16	AGENZIA FORESTALE REGIONALE	
40730	TERRENI AGRICOLI	1.2.2.02.13.01.001	Indisponibile	29	22	480	PG	CORCIANO	Monte Malbe	No	31/12/2015	ACQUISIZIONE	Valore acquisizione	152,96	152,96	AGENZIA FORESTALE REGIONALE	

Numero Identificativo (da sistema informativo)	Classificazione secondo il piano dei conti dello Stato Patrimoniale in base al D.lgs.118/2011 (Descrizione)	Classificazione secondo il piano dei conti dello Stato Patrimoniale in base al D.lgs.118/2011 (Codice)	Classificazione ai sensi del codice civile (demaniale, disponibile, indisponibile)	Foglio	Particella	Superficie mq	Provincia	Comune	Località	Bene soggetto ad ammortamento	Data di acquisizione	Modalità di acquisizione	Criterio di valutazione secondo i principi del D.lgs 118/2011	Valore dell'immobile secondo i principi del D.lgs 118/2011 al 31/12/2019 (euro)	Valore dell'immobile secondo i principi del D.lgs 118/2011 al 31/12/2018 (euro)	Ente Gestore	Note
40736	TERRENI AGRICOLI	1.2.2.02.13.01.001	Indisponibile	29	24	8.010	PG	CORCIANO	Monte Malbe	No	31/12/2015	ACQUISIZIONE	Valore acquisizione	2.552,50	2.552,50	AGENZIA FORESTALE REGIONALE	
40738	TERRENI AGRICOLI	1.2.2.02.13.01.001	Indisponibile	29	25	33.270	PG	CORCIANO	Monte Malbe	No	31/12/2015	ACQUISIZIONE	Valore acquisizione	10.601,96	10.601,96	AGENZIA FORESTALE REGIONALE	
40740	TERRENI EDIFICABILI	1.2.2.02.13.02.001	Indisponibile	30	1324	477.728	PG	CORCIANO	Monte Malbe	No	31/12/2015	ACQUISIZIONE	Valore acquisizione	159.690,10	159.690,10	AGENZIA FORESTALE REGIONALE	Rispetto al 2016 è stato assegnata la corretta classificazione secondo il piano dei conti dello Stato Patrimoniale in base al D.lgs.118/2011 -La precedente classificazione era " TERRENI AGRICOLI"
40742	TERRENI AGRICOLI	1.2.2.02.13.01.001	Indisponibile	30	19	24.580	PG	CORCIANO	Monte Malbe	No	31/12/2015	ACQUISIZIONE	Valore acquisizione	7.832,77	7.832,77	AGENZIA FORESTALE REGIONALE	
40745	TERRENI AGRICOLI	1.2.2.02.13.01.001	Indisponibile	30	20	4.590	PG	CORCIANO	Monte Malbe	No	31/12/2015	ACQUISIZIONE	Valore acquisizione	1.462,67	1.462,67	AGENZIA FORESTALE REGIONALE	
40747	TERRENI AGRICOLI	1.2.2.02.13.01.001	Indisponibile	30	23	1.840	PG	CORCIANO	Monte Malbe	No	31/12/2015	ACQUISIZIONE	Valore acquisizione	586,34	586,34	AGENZIA FORESTALE REGIONALE	
40748	TERRENI AGRICOLI	1.2.2.02.13.01.001	Indisponibile	30	39	129.960	PG	CORCIANO	Monte Malbe	No	31/12/2015	ACQUISIZIONE	Valore acquisizione	41.413,61	41.413,61	AGENZIA FORESTALE REGIONALE	
40753	TERRENI AGRICOLI	1.2.2.02.13.01.001	Indisponibile	30	43	43.280	PG	CORCIANO	Monte Malbe	No	31/12/2015	ACQUISIZIONE	Valore acquisizione	13.791,79	13.791,79	AGENZIA FORESTALE REGIONALE	
40760	TERRENI EDIFICABILI	1.2.2.02.13.02.001	Indisponibile	30	125	12.570	PG	CORCIANO	Monte Malbe	No	31/12/2015	ACQUISIZIONE	Valore acquisizione	11.219,81	11.219,81	AGENZIA FORESTALE REGIONALE	Rispetto al 2016 è stato assegnata la corretta classificazione secondo il piano dei conti dello Stato Patrimoniale in base al D.lgs.118/2011 -La precedente classificazione era " TERRENI AGRICOLI"
40763	TERRENI EDIFICABILI	1.2.2.02.13.02.001	Indisponibile	30	33	50.593	PG	CORCIANO	Monte Malbe	No	31/12/2015	ACQUISIZIONE	Valore acquisizione	22.887,70	22.887,70	AGENZIA FORESTALE REGIONALE	Rispetto al 2016 è stato assegnata la corretta classificazione secondo il piano dei conti dello Stato Patrimoniale in base al D.lgs.118/2011 -La precedente classificazione era " TERRENI AGRICOLI"
40766	TERRENI AGRICOLI	1.2.2.02.13.01.001	Indisponibile	30	35	3.310	PG	CORCIANO	Monte Malbe	No	31/12/2015	ACQUISIZIONE	Valore acquisizione	2.684,46	2.684,46	AGENZIA FORESTALE REGIONALE	
40769	TERRENI AGRICOLI	1.2.2.02.13.01.001	Indisponibile	30	395	960	PG	CORCIANO	Monte Malbe	No	31/12/2015	ACQUISIZIONE	Valore acquisizione	323,60	323,60	AGENZIA FORESTALE REGIONALE	
40774	TERRENI AGRICOLI	1.2.2.02.13.01.001	Indisponibile	30	397	230	PG	CORCIANO	Monte Malbe	No	31/12/2015	ACQUISIZIONE	Valore acquisizione	73,29	73,29	AGENZIA FORESTALE REGIONALE	
40776	TERRENI AGRICOLI	1.2.2.02.13.01.001	Indisponibile	30	398	50	PG	CORCIANO	Monte Malbe	No	31/12/2015	ACQUISIZIONE	Valore acquisizione	15,93	15,93	AGENZIA FORESTALE REGIONALE	
40778	TERRENI AGRICOLI	1.2.2.02.13.01.001	Indisponibile	30	399	1.140	PG	CORCIANO	Monte Malbe	No	31/12/2015	ACQUISIZIONE	Valore acquisizione	452,20	452,20	AGENZIA FORESTALE REGIONALE	
40780	TERRENI AGRICOLI	1.2.2.02.13.01.001	Indisponibile	30	400	2.050	PG	CORCIANO	Monte Malbe	No	31/12/2015	ACQUISIZIONE	Valore acquisizione	653,26	653,26	AGENZIA FORESTALE REGIONALE	
40782	TERRENI EDIFICABILI	1.2.2.02.13.02.001	Indisponibile	30	447	16.590	PG	CORCIANO	Monte Malbe	No	31/12/2015	ACQUISIZIONE	Valore acquisizione	22.577,90	22.577,90	AGENZIA FORESTALE REGIONALE	Rispetto al 2016 è stato assegnata la corretta classificazione secondo il piano dei conti dello Stato Patrimoniale in base al D.lgs.118/2011 -La precedente classificazione era " TERRENI AGRICOLI"
40785	TERRENI AGRICOLI	1.2.2.02.13.01.001	Indisponibile	16	115	6.220	PG	CORCIANO	Monte Malbe	No	31/12/2015	ACQUISIZIONE	Valore acquisizione	1.982,09	1.982,09	AGENZIA FORESTALE REGIONALE	
40788	TERRENI AGRICOLI	1.2.2.02.13.01.001	Indisponibile	22	25	693.290	PG	CORCIANO	Monte Malbe	No	31/12/2015	ACQUISIZIONE	Valore acquisizione	220.926,77	220.926,77	AGENZIA FORESTALE REGIONALE	
40790	TERRENI AGRICOLI	1.2.2.02.13.01.001	Indisponibile	22	26	156.280	PG	CORCIANO	Monte Malbe	No	31/12/2015	ACQUISIZIONE	Valore acquisizione	49.800,86	49.800,86	AGENZIA FORESTALE REGIONALE	

Numero Identificativo (da sistema informativo)	Classificazione secondo il piano dei conti dello Stato Patrimoniale in base al D.lgs.118/2011 (Descrizione)	Classificazione secondo il piano dei conti dello Stato Patrimoniale in base al D.lgs.118/2011 (Codice)	Classificazione ai sensi del codice civile (demaniale, disponibile, indisponibile)	Foglio	Particella	Superficie mq	Provincia	Comune	Località	Bene soggetto ad ammortamento	Data di acquisizione	Modalità di acquisizione	Criterio di valutazione secondo i principi del D.lgs 118/2011	Valore dell'immobile secondo i principi del D.lgs 118/2011 al 31/12/2019 (euro)	Valore dell'immobile secondo i principi del D.lgs 118/2011 al 31/12/2018 (euro)	Ente Gestore	Note
40794	TERRENI AGRICOLI	1.2.2.02.13.01.001	Indisponibile	22	3	257.970	PG	CORCIANO	Monte Malbe	No	31/12/2015	ACQUISIZIONE	Valore acquisizione	82.205,83	82.205,83	AGENZIA FORESTALE REGIONALE	
40799	TERRENI AGRICOLI	1.2.2.02.13.01.001	Indisponibile	22	85	43.120	PG	CORCIANO	Monte Malbe	No	31/12/2015	ACQUISIZIONE	Valore acquisizione	13.740,80	13.740,80	AGENZIA FORESTALE REGIONALE	
40804	TERRENI AGRICOLI	1.2.2.02.13.01.001	Indisponibile	22	88	1.180	PG	CORCIANO	Monte Malbe	No	31/12/2015	ACQUISIZIONE	Valore acquisizione	376,02	376,02	AGENZIA FORESTALE REGIONALE	
40807	TERRENI AGRICOLI	1.2.2.02.13.01.001	Indisponibile	22	89	370	PG	CORCIANO	Monte Malbe	No	31/12/2015	ACQUISIZIONE	Valore acquisizione	117,91	117,91	AGENZIA FORESTALE REGIONALE	
40810	TERRENI AGRICOLI	1.2.2.02.13.01.001	Indisponibile	17	39	104.960	PG	CORCIANO	Monte Malbe	No	31/12/2015	ACQUISIZIONE	Valore acquisizione	33.447,00	33.447,00	AGENZIA FORESTALE REGIONALE	
40813	TERRENI AGRICOLI	1.2.2.02.13.01.001	Indisponibile	17	45	671.368	PG	CORCIANO	Monte Malbe	No	31/12/2015	ACQUISIZIONE	Valore acquisizione	213.941,01	213.941,01	AGENZIA FORESTALE REGIONALE	
40816	TERRENI AGRICOLI	1.2.2.02.13.01.001	Indisponibile	18	16	483.200	PG	CORCIANO	Monte Malbe	No	31/12/2015	ACQUISIZIONE	Valore acquisizione	153.978,59	153.978,59	AGENZIA FORESTALE REGIONALE	
40818	TERRENI AGRICOLI	1.2.2.02.13.01.001	Indisponibile	19	17	240.430	PG	CORCIANO	Monte Malbe	No	31/12/2015	ACQUISIZIONE	Valore acquisizione	76.616,46	76.616,46	AGENZIA FORESTALE REGIONALE	
40821	TERRENI AGRICOLI	1.2.2.02.13.01.001	Indisponibile	16	104	59.580	PG	CORCIANO	Monte Malbe	No	31/12/2015	ACQUISIZIONE	Valore acquisizione	18.986,02	18.986,02	AGENZIA FORESTALE REGIONALE	
40823	TERRENI AGRICOLI	1.2.2.02.13.01.001	Indisponibile	16	105	10.980	PG	CORCIANO	Monte Malbe	No	31/12/2015	ACQUISIZIONE	Valore acquisizione	3.498,93	3.498,93	AGENZIA FORESTALE REGIONALE	
40826	TERRENI AGRICOLI	1.2.2.02.13.01.001	Indisponibile	16	111	300.600	PG	CORCIANO	Monte Malbe	No	31/12/2015	ACQUISIZIONE	Valore acquisizione	95.790,49	95.790,49	AGENZIA FORESTALE REGIONALE	
40830	TERRENI AGRICOLI	1.2.2.02.13.01.001	Indisponibile	16	112	6.220	PG	CORCIANO	Monte Malbe	No	31/12/2015	ACQUISIZIONE	Valore acquisizione	1.982,09	1.982,09	AGENZIA FORESTALE REGIONALE	
40706	TERRENI AGRICOLI	1.2.2.02.13.01.001	Indisponibile	23	6	1.330	PG	DERUTA		No	31/12/2015	ACQUISIZIONE	Valore acquisizione	463,72	463,72	AGENZIA FORESTALE REGIONALE	
40707	TERRENI AGRICOLI	1.2.2.02.13.01.001	Indisponibile	23	72	132.460	PG	DERUTA		No	31/12/2015	ACQUISIZIONE	Valore acquisizione	46.184,07	46.184,07	AGENZIA FORESTALE REGIONALE	
40711	TERRENI AGRICOLI	1.2.2.02.13.01.001	Indisponibile	28	3	83.610	PG	DERUTA		No	31/12/2015	ACQUISIZIONE	Valore acquisizione	29.151,82	29.151,82	AGENZIA FORESTALE REGIONALE	
40714	TERRENI AGRICOLI	1.2.2.02.13.01.001	Indisponibile	28	83	77.575	PG	DERUTA		No	31/12/2015	ACQUISIZIONE	Valore acquisizione	27.047,63	27.047,63	AGENZIA FORESTALE REGIONALE	
40717	TERRENI AGRICOLI	1.2.2.02.13.01.001	Indisponibile	28	87	26.020	PG	DERUTA		No	31/12/2015	ACQUISIZIONE	Valore acquisizione	9.072,24	9.072,24	AGENZIA FORESTALE REGIONALE	
40720	TERRENI AGRICOLI	1.2.2.02.13.01.001	Indisponibile	29	33	367.880	PG	DERUTA		No	31/12/2015	ACQUISIZIONE	Valore acquisizione	0,00	128.266,62	AGENZIA FORESTALE REGIONALE	Particella soppressa con aggiornamento catastale del 2019
41446	TERRENI AGRICOLI	1.2.2.02.13.01.001	Indisponibile	28	526	367.257	PG	DERUTA		No	31/12/2015	ACQUISIZIONE	Valore acquisizione	128.049,40	0,00	AGENZIA FORESTALE REGIONALE	Deriva dalla soppressione dell part.lla 33 in 526 - 527 - 528 - 529
41447	TERRENI AGRICOLI	1.2.2.02.13.01.001	Indisponibile	28	527	579	PG	DERUTA		No	31/12/2015	ACQUISIZIONE	Valore acquisizione	201,87	0,00	AGENZIA FORESTALE REGIONALE	Deriva dalla soppressione dell part.lla 33 in 526 - 527 - 528 - 529

Numero Identificativo (da sistema informativo)	Classificazione secondo il piano dei conti dello Stato Patrimoniale in base al D.lgs.118/2011 (Descrizione)	Classificazione secondo il piano dei conti dello Stato Patrimoniale in base al D.lgs.118/2011 (Codice)	Classificazione ai sensi del codice civile (demaniale, disponibile, indisponibile)	Foglio	Particella	Superficie mq	Provincia	Comune	Località	Bene soggetto ad ammortamento	Data di acquisizione	Modalità di acquisizione	Criterio di valutazione secondo i principi del D.lgs 118/2011	Valore dell'immobile secondo i principi del D.lgs 118/2011 al 31/12/2019 (euro)	Valore dell'immobile secondo i principi del D.lgs 118/2011 al 31/12/2018 (euro)	Ente Gestore	Note
41448	TERRENI AGRICOLI	1.2.2.02.13.01.001	Indisponibile	28	528	9	PG	DERUTA		No	31/12/2015	ACQUISIZIONE	Valore acquisizione	3,14	0,00	AGENZIA FORESTALE REGIONALE	Deriva dalla soppressione dell part.IIa 33 in 526 - 527 - 528 - 529
41449	TERRENI AGRICOLI	1.2.2.02.13.01.001	Indisponibile	28	529	35	PG	DERUTA		No	31/12/2015	ACQUISIZIONE	Valore acquisizione	12,21	0,00	AGENZIA FORESTALE REGIONALE	Deriva dalla soppressione dell part.IIa 33 in 526 - 527 - 528 - 529
40719	TERRENI AGRICOLI	1.2.2.02.13.01.001	Indisponibile	28	88	71.235	PG	DERUTA		No	31/12/2015	ACQUISIZIONE	Valore acquisizione	0,00	24.837,10	AGENZIA FORESTALE REGIONALE	Particella soppressa con aggiornamento catastale del 2019
41450	TERRENI AGRICOLI	1.2.2.02.13.01.001	Indisponibile	29	541	65.126	PG	DERUTA		No	31/12/2015	ACQUISIZIONE	Valore acquisizione	22.707,11	0,00	AGENZIA FORESTALE REGIONALE	Deriva dalla soppressione dell part.IIa 88 in 541 - 542 - 543 - 544 - 545 - 546
41451	TERRENI AGRICOLI	1.2.2.02.13.01.001	Indisponibile	29	542	1.087	PG	DERUTA		No	31/12/2015	ACQUISIZIONE	Valore acquisizione	378,93	0,00	AGENZIA FORESTALE REGIONALE	Deriva dalla soppressione dell part.IIa 88 in 541 - 542 - 543 - 544 - 545 - 546
41452	TERRENI AGRICOLI	1.2.2.02.13.01.001	Indisponibile	29	543	3.103	PG	DERUTA		No	31/12/2015	ACQUISIZIONE	Valore acquisizione	1.081,70	0,00	AGENZIA FORESTALE REGIONALE	Deriva dalla soppressione dell part.IIa 88 in 541 - 542 - 543 - 544 - 545 - 546
41453	TERRENI AGRICOLI	1.2.2.02.13.01.001	Indisponibile	29	544	88	PG	DERUTA		No	31/12/2015	ACQUISIZIONE	Valore acquisizione	30,68	0,00	AGENZIA FORESTALE REGIONALE	Deriva dalla soppressione dell part.IIa 88 in 541 - 542 - 543 - 544 - 545 - 546
41454	TERRENI AGRICOLI	1.2.2.02.13.01.001	Indisponibile	29	545	1.017	PG	DERUTA		No	31/12/2015	ACQUISIZIONE	Valore acquisizione	354,52	0,00	AGENZIA FORESTALE REGIONALE	Deriva dalla soppressione dell part.IIa 88 in 541 - 542 - 543 - 544 - 545 - 546
41455	TERRENI AGRICOLI	1.2.2.02.13.01.001	Indisponibile	29	546	814	PG	DERUTA		No	31/12/2015	ACQUISIZIONE	Valore acquisizione	284,16	0,00	AGENZIA FORESTALE REGIONALE	Deriva dalla soppressione dell part.IIa 88 in 541 - 542 - 543 - 544 - 545 - 546
40721	TERRENI AGRICOLI	1.2.2.02.13.01.001	Indisponibile	29	520	477.449	PG	DERUTA		No	31/12/2015	ACQUISIZIONE	Valore acquisizione	166.469,42	166.469,42	AGENZIA FORESTALE REGIONALE	
40722	TERRENI AGRICOLI	1.2.2.02.13.01.001	Indisponibile	35	6	284.570	PG	DERUTA		No	31/12/2015	ACQUISIZIONE	Valore acquisizione	99.219,40	99.219,40	AGENZIA FORESTALE REGIONALE	
40723	TERRENI AGRICOLI	1.2.2.02.13.01.001	Indisponibile	35	7	17.040	PG	DERUTA		No	31/12/2015	ACQUISIZIONE	Valore acquisizione	5.941,24	5.941,24	AGENZIA FORESTALE REGIONALE	
37105	TERRENI AGRICOLI	1.2.2.02.13.01.001	Indisponibile	42	14	212.350	TR	FICULLE		No	10/07/1975	TRASFERIMENTO A TITOLO GRATUITO	Valore catastale	17.821,38	17.821,38	AGENZIA FORESTALE REGIONALE	
37107	TERRENI AGRICOLI	1.2.2.02.13.01.001	Indisponibile	42	17	2.930	TR	FICULLE		No	10/07/1975	TRASFERIMENTO A TITOLO GRATUITO	Valore catastale	492,38	492,38	AGENZIA FORESTALE REGIONALE	
37108	TERRENI AGRICOLI	1.2.2.02.13.01.001	Indisponibile	42	18	22.600	TR	FICULLE		No	10/07/1975	TRASFERIMENTO A TITOLO GRATUITO	Valore catastale	17.070,63	17.070,63	AGENZIA FORESTALE REGIONALE	
37109	TERRENI AGRICOLI	1.2.2.02.13.01.001	Indisponibile	42	20	47.260	TR	FICULLE		No	10/07/1975	TRASFERIMENTO A TITOLO GRATUITO	Valore catastale	1.982,50	1.982,50	AGENZIA FORESTALE REGIONALE	
40168	TERRENI AGRICOLI	1.2.2.02.13.01.001	Indisponibile	42	59	25.989	TR	FICULLE		No	10/07/1975	TRASFERIMENTO A TITOLO GRATUITO	Valore catastale	13.086,13	13.086,13	AGENZIA FORESTALE REGIONALE	
27971	TERRENI AGRICOLI	1.2.2.02.13.01.001	Indisponibile	31	45	931.775	PG	FOLIGNO		No	11/12/1989	ACQUISIZIONE	Valore acquisizione	55.729,80	55.729,80	REGIONE	
27972	TERRENI AGRICOLI	1.2.2.02.13.01.001	Indisponibile	31	502	795	PG	FOLIGNO		No	11/12/1989	ACQUISIZIONE	Valore acquisizione	47,55	47,55	REGIONE	
27973	TERRENI AGRICOLI	1.2.2.02.13.01.001	Indisponibile	116	46	2.673	PG	FOLIGNO		No	16/09/1991	ACQUISIZIONE	Valore acquisizione	2.192,88	2.192,88	REGIONE	

Numero Identificativo (da sistema informativo)	Classificazione secondo il piano dei conti dello Stato Patrimoniale in base al D.lgs.118/2011 (Descrizione)	Classificazione secondo il piano dei conti dello Stato Patrimoniale in base al D.lgs.118/2011 (Codice)	Classificazione ai sensi del codice civile (demaniale, disponibile, indisponibile)	Foglio	Particella	Superficie mq	Provincia	Comune	Località	Bene soggetto ad ammortamento	Data di acquisizione	Modalità di acquisizione	Criterio di valutazione secondo i principi del D.lgs 118/2011	Valore dell'immobile secondo i principi del D.lgs 118/2011 al 31/12/2019 (euro)	Valore dell'immobile secondo i principi del D.lgs 118/2011 al 31/12/2018 (euro)	Ente Gestore	Note
27974	TERRENI AGRICOLI	1.2.2.02.13.01.001	Indisponibile	116	286	10.080	PG	FOLIGNO		No	16/09/1991	ACQUISIZIONE	Valore acquisizione	8.269,45	8.269,45	REGIONE	
27975	TERRENI AGRICOLI	1.2.2.02.13.01.001	Indisponibile	116	287	511	PG	FOLIGNO		No	16/09/1991	ACQUISIZIONE	Valore acquisizione	419,22	419,22	REGIONE	
27976	TERRENI AGRICOLI	1.2.2.02.13.01.001	Indisponibile	116	288	125	PG	FOLIGNO		No	16/09/1991	ACQUISIZIONE	Valore acquisizione	102,55	102,55	REGIONE	
27977	TERRENI AGRICOLI	1.2.2.02.13.01.001	Indisponibile	116	289	51	PG	FOLIGNO		No	16/09/1991	ACQUISIZIONE	Valore acquisizione	41,84	41,84	REGIONE	
27978	TERRENI AGRICOLI	1.2.2.02.13.01.001	Indisponibile	116	290	1.733	PG	FOLIGNO		No	16/09/1991	ACQUISIZIONE	Valore acquisizione	1.421,72	1.421,72	REGIONE	
27979	TERRENI AGRICOLI	1.2.2.02.13.01.001	Indisponibile	116	291	1.453	PG	FOLIGNO		No	16/09/1991	ACQUISIZIONE	Valore acquisizione	1.192,01	1.192,01	REGIONE	
27980	TERRENI AGRICOLI	1.2.2.02.13.01.001	Indisponibile	116	592	63	PG	FOLIGNO		No	16/09/1991	ACQUISIZIONE	Valore acquisizione	51,68	51,68	REGIONE	
27984	TERRENI AGRICOLI	1.2.2.02.13.01.001	Indisponibile	117	4024	18.372	PG	FOLIGNO		No	27/01/2003	ACQUISIZIONE	Valore acquisizione	217.963,16	217.963,16	REGIONE	
27985	TERRENI AGRICOLI	1.2.2.02.13.01.001	Indisponibile	117	4143	22.729	PG	FOLIGNO		No	27/01/2003	ACQUISIZIONE	Valore acquisizione	269.654,10	269.654,10	REGIONE	
27987	TERRENI AGRICOLI	1.2.2.02.13.01.001	Indisponibile	117	4141	10.533	PG	FOLIGNO		No	27/01/2003	ACQUISIZIONE	Valore acquisizione	124.962,22	124.962,22	REGIONE	
27988	TERRENI AGRICOLI	1.2.2.02.13.01.001	Indisponibile	119	559	199	PG	FOLIGNO		No	16/09/1991	ACQUISIZIONE	Valore acquisizione	57,04	57,04	REGIONE	
27989	TERRENI AGRICOLI	1.2.2.02.13.01.001	Indisponibile	224	502	23	PG	FOLIGNO		No	28/11/1997	ACQUISIZIONE	Valore catastale	17,88	17,88	REGIONE	Il valore del bene è stato determinato con il criterio Valore Catastale in quanto non si conosce il valore di acquisizione
27990	TERRENI AGRICOLI	1.2.2.02.13.01.001	Indisponibile	224	504	297	PG	FOLIGNO		No	28/11/1997	ACQUISIZIONE	Valore catastale	398,13	398,13	REGIONE	Il valore del bene è stato determinato con il criterio Valore Catastale in quanto non si conosce il valore di acquisizione
27991	TERRENI AGRICOLI	1.2.2.02.13.01.001	Indisponibile	224	506	258	PG	FOLIGNO		No	28/11/1997	ACQUISIZIONE	Valore catastale	193,38	193,38	REGIONE	Il valore del bene è stato determinato con il criterio Valore Catastale in quanto non si conosce il valore di acquisizione
27992	TERRENI AGRICOLI	1.2.2.02.13.01.001	Indisponibile	224	508	463	PG	FOLIGNO		No	28/11/1997	ACQUISIZIONE	Valore catastale	622,38	622,38	REGIONE	Il valore del bene è stato determinato con il criterio Valore Catastale in quanto non si conosce il valore di acquisizione
27993	TERRENI AGRICOLI	1.2.2.02.13.01.001	Indisponibile	250	68	260	PG	FOLIGNO		No	25/05/1995	ACQUISIZIONE	Valore acquisizione	15,55	15,55	VUS - VALLE UMBRA SERVIZI S.p.A.	Il valore è stato determinato applicando il valore del R.D. delle particelle limitrofe aventi la stessa coltura: INCOLT PROD
27994	TERRENI AGRICOLI	1.2.2.02.13.01.001	Indisponibile	117	3725	2.050	PG	FOLIGNO		No	22/06/2011	PERMUTA	Valore acquisizione	9.667,86	9.667,86	REGIONE	Il valore è quello indicato nell'atto di permuta tra Regione Umbria e Comune di Foligno
27995	TERRENI AGRICOLI	1.2.2.02.13.01.001	Indisponibile	117	3727	45	PG	FOLIGNO		No	22/06/2011	PERMUTA	Valore acquisizione	212,22	212,22	REGIONE	Il valore è quello indicato nell'atto di permuta tra Regione Umbria e Comune di Foligno
27996	TERRENI AGRICOLI	1.2.2.02.13.01.001	Indisponibile	117	3728	360	PG	FOLIGNO		No	22/06/2011	PERMUTA	Valore acquisizione	1.697,77	1.697,77	REGIONE	Il valore è quello indicato nell'atto di permuta tra Regione Umbria e Comune di Foligno
27997	TERRENI AGRICOLI	1.2.2.02.13.01.001	Indisponibile	117	3732	425	PG	FOLIGNO		No	22/06/2011	PERMUTA	Valore acquisizione	2.004,31	2.004,31	REGIONE	Il valore è quello indicato nell'atto di permuta tra Regione Umbria e Comune di Foligno

Numero Identificativo (da sistema informativo)	Classificazione secondo il piano dei conti dello Stato Patrimoniale in base al D.lgs.118/2011 (Descrizione)	Classificazione secondo il piano dei conti dello Stato Patrimoniale in base al D.lgs.118/2011 (Codice)	Classificazione ai sensi del codice civile (demaniale, disponibile, indisponibile)	Foglio	Particella	Superficie mq	Provincia	Comune	Località	Bene soggetto ad ammortamento	Data di acquisizione	Modalità di acquisizione	Criterio di valutazione secondo i principi del D.lgs 118/2011	Valore dell'immobile secondo i principi del D.lgs 118/2011 al 31/12/2019 (euro)	Valore dell'immobile secondo i principi del D.lgs 118/2011 al 31/12/2018 (euro)	Ente Gestore	Note
27998	TERRENI AGRICOLI	1.2.2.02.13.01.001	Indisponibile	117	3736	935	PG	FOLIGNO		No	22/06/2011	PERMUTA	Valore acquisizione	4.409,49	4.409,49	REGIONE	Il valore è quello indicato nell'atto di permuta tra Regione Umbria e Comune di Foligno
27999	TERRENI AGRICOLI	1.2.2.02.13.01.001	Indisponibile	117	3741	325	PG	FOLIGNO		No	22/06/2011	PERMUTA	Valore acquisizione	1.532,71	1.532,71	REGIONE	Il valore è quello indicato nell'atto di permuta tra Regione Umbria e Comune di Foligno
41028	TERRENI EDIFICABILI	1.2.2.02.13.02.001	Indisponibile	250	430	9.875	PG	FOLIGNO	Casevecchie	No	25/05/1995	ACQUISIZIONE	Valore catastale	0,00	0,00	VUS - VALLE UMBRA SERVIZI S.p.A.	Valore ricompreso con il fabbricato censito alla particella 195-In corso edificazione di un immobile-Con atto del 16/05/2017 rep. n. 78700 la Regione costituisce il diritto di superficie e di servizi a favore della ASJA AMBIENTE ITALIA S.P.A.
28432	TERRENI EDIFICABILI	1.2.2.02.13.02.001	Indisponibile	39	34	15.700	PG	GUALDO TADINO		No	12/05/1980	TRASFERIMENTO A TITOLO GRATUITO	Valore catastale	7.905,63	7.905,63	AGENZIA FORESTALE REGIONALE	Rispetto al 2016 è stato assegnata la corretta classificazione secondo il piano dei conti dello Stato Patrimoniale in base al D.lgs.118/2011 -La precedente classificazione era "TERRENI AGRICOLI"
28431	TERRENI AGRICOLI	1.2.2.02.13.01.001	Indisponibile	39	18	16.182	PG	GUALDO TADINO		No	12/05/1980	TRASFERIMENTO A TITOLO GRATUITO	Valore catastale	10.185,50	10.185,50	AGENZIA FORESTALE REGIONALE	
40169	TERRENI AGRICOLI	1.2.2.02.13.01.001	Indisponibile	39	1394	8	PG	GUALDO TADINO		No	12/05/1980	TRASFERIMENTO A TITOLO GRATUITO	Valore catastale	4,88	4,88	AGENZIA FORESTALE REGIONALE	
29715	TERRENI AGRICOLI	1.2.2.02.13.01.001	Indisponibile	17	18	800	PG	GUBBIO		No	10/07/1975	TRASFERIMENTO A TITOLO GRATUITO	Valore catastale	53,63	53,63	AGENZIA FORESTALE REGIONALE	
29716	TERRENI AGRICOLI	1.2.2.02.13.01.001	Indisponibile	17	22	17.180	PG	GUBBIO		No	10/07/1975	TRASFERIMENTO A TITOLO GRATUITO	Valore catastale	4.938,38	4.938,38	AGENZIA FORESTALE REGIONALE	
29717	TERRENI AGRICOLI	1.2.2.02.13.01.001	Indisponibile	17	23	19.470	PG	GUBBIO		No	10/07/1975	TRASFERIMENTO A TITOLO GRATUITO	Valore catastale	1.306,50	1.306,50	AGENZIA FORESTALE REGIONALE	
29718	TERRENI AGRICOLI	1.2.2.02.13.01.001	Indisponibile	17	24	9.070	PG	GUBBIO		No	10/07/1975	TRASFERIMENTO A TITOLO GRATUITO	Valore catastale	609,38	609,38	AGENZIA FORESTALE REGIONALE	
29719	TERRENI AGRICOLI	1.2.2.02.13.01.001	Indisponibile	17	25	1.120	PG	GUBBIO		No	10/07/1975	TRASFERIMENTO A TITOLO GRATUITO	Valore catastale	74,75	74,75	AGENZIA FORESTALE REGIONALE	
29720	TERRENI AGRICOLI	1.2.2.02.13.01.001	Indisponibile	17	30	12.690	PG	GUBBIO		No	10/07/1975	TRASFERIMENTO A TITOLO GRATUITO	Valore catastale	1.064,38	1.064,38	AGENZIA FORESTALE REGIONALE	
29721	TERRENI AGRICOLI	1.2.2.02.13.01.001	Indisponibile	17	33	7.780	PG	GUBBIO		No	10/07/1975	TRASFERIMENTO A TITOLO GRATUITO	Valore catastale	914,88	914,88	AGENZIA FORESTALE REGIONALE	
29722	TERRENI AGRICOLI	1.2.2.02.13.01.001	Indisponibile	17	34	15.720	PG	GUBBIO		No	10/07/1975	TRASFERIMENTO A TITOLO GRATUITO	Valore catastale	1.054,63	1.054,63	AGENZIA FORESTALE REGIONALE	
29723	TERRENI AGRICOLI	1.2.2.02.13.01.001	Indisponibile	17	35	7.000	PG	GUBBIO		No	10/07/1975	TRASFERIMENTO A TITOLO GRATUITO	Valore catastale	588,25	588,25	AGENZIA FORESTALE REGIONALE	
29724	TERRENI AGRICOLI	1.2.2.02.13.01.001	Indisponibile	17	36	1.720	PG	GUBBIO		No	10/07/1975	TRASFERIMENTO A TITOLO GRATUITO	Valore catastale	432,25	432,25	AGENZIA FORESTALE REGIONALE	
29725	TERRENI AGRICOLI	1.2.2.02.13.01.001	Indisponibile	17	37	1.860	PG	GUBBIO		No	10/07/1975	TRASFERIMENTO A TITOLO GRATUITO	Valore catastale	156,00	156,00	AGENZIA FORESTALE REGIONALE	
29726	TERRENI AGRICOLI	1.2.2.02.13.01.001	Indisponibile	17	45	42.240	PG	GUBBIO		No	10/07/1975	TRASFERIMENTO A TITOLO GRATUITO	Valore catastale	9.561,50	9.561,50	AGENZIA FORESTALE REGIONALE	
29727	TERRENI AGRICOLI	1.2.2.02.13.01.001	Indisponibile	17	46	31.730	PG	GUBBIO		No	10/07/1975	TRASFERIMENTO A TITOLO GRATUITO	Valore catastale	2.663,38	2.663,38	AGENZIA FORESTALE REGIONALE	
29728	TERRENI AGRICOLI	1.2.2.02.13.01.001	Indisponibile	17	47	21.730	PG	GUBBIO		No	10/07/1975	TRASFERIMENTO A TITOLO GRATUITO	Valore catastale	1.823,25	1.823,25	AGENZIA FORESTALE REGIONALE	

Numero Identificativo (da sistema informativo)	Classificazione secondo il piano dei conti dello Stato Patrimoniale in base al D.lgs.118/2011 (Descrizione)	Classificazione secondo il piano dei conti dello Stato Patrimoniale in base al D.lgs.118/2011 (Codice)	Classificazione ai sensi del codice civile (demaniale, disponibile, indisponibile)	Foglio	Particella	Superficie mq	Provincia	Comune	Località	Bene soggetto ad ammortamento	Data di acquisizione	Modalità di acquisizione	Criterio di valutazione secondo i principi del D.lgs 118/2011	Valore dell'immobile secondo i principi del D.lgs 118/2011 al 31/12/2019 (euro)	Valore dell'immobile secondo i principi del D.lgs 118/2011 al 31/12/2018 (euro)	Ente Gestore	Note
29729	TERRENI AGRICOLI	1.2.2.02.13.01.001	Indisponibile	17	49	6.810	PG	GUBBIO		No	10/07/1975	TRASFERIMENTO A TITOLO GRATUITO	Valore catastale	572,00	572,00	AGENZIA FORESTALE REGIONALE	
29730	TERRENI AGRICOLI	1.2.2.02.13.01.001	Indisponibile	17	51	4.210	PG	GUBBIO		No	10/07/1975	TRASFERIMENTO A TITOLO GRATUITO	Valore catastale	105,63	105,63	AGENZIA FORESTALE REGIONALE	
29731	TERRENI AGRICOLI	1.2.2.02.13.01.001	Indisponibile	17	52	4.010	PG	GUBBIO		No	10/07/1975	TRASFERIMENTO A TITOLO GRATUITO	Valore catastale	134,88	134,88	AGENZIA FORESTALE REGIONALE	
29732	TERRENI AGRICOLI	1.2.2.02.13.01.001	Indisponibile	17	53	6.370	PG	GUBBIO		No	10/07/1975	TRASFERIMENTO A TITOLO GRATUITO	Valore catastale	160,88	160,88	AGENZIA FORESTALE REGIONALE	
29733	TERRENI AGRICOLI	1.2.2.02.13.01.001	Indisponibile	17	54	16.970	PG	GUBBIO		No	10/07/1975	TRASFERIMENTO A TITOLO GRATUITO	Valore catastale	427,38	427,38	AGENZIA FORESTALE REGIONALE	
29734	TERRENI AGRICOLI	1.2.2.02.13.01.001	Indisponibile	17	55	1.880	PG	GUBBIO		No	10/07/1975	TRASFERIMENTO A TITOLO GRATUITO	Valore catastale	47,13	47,13	AGENZIA FORESTALE REGIONALE	
29735	TERRENI AGRICOLI	1.2.2.02.13.01.001	Indisponibile	17	56	2.130	PG	GUBBIO		No	10/07/1975	TRASFERIMENTO A TITOLO GRATUITO	Valore catastale	143,00	143,00	AGENZIA FORESTALE REGIONALE	
29736	TERRENI AGRICOLI	1.2.2.02.13.01.001	Indisponibile	17	57	1.030	PG	GUBBIO		No	10/07/1975	TRASFERIMENTO A TITOLO GRATUITO	Valore catastale	89,38	89,38	AGENZIA FORESTALE REGIONALE	
29737	TERRENI AGRICOLI	1.2.2.02.13.01.001	Indisponibile	17	59	26.140	PG	GUBBIO		No	10/07/1975	TRASFERIMENTO A TITOLO GRATUITO	Valore catastale	6.581,25	6.581,25	AGENZIA FORESTALE REGIONALE	
29738	TERRENI AGRICOLI	1.2.2.02.13.01.001	Indisponibile	17	65	1.480	PG	GUBBIO		No	10/07/1975	TRASFERIMENTO A TITOLO GRATUITO	Valore catastale	169,00	169,00	AGENZIA FORESTALE REGIONALE	
29739	TERRENI AGRICOLI	1.2.2.02.13.01.001	Indisponibile	17	66	14.690	PG	GUBBIO		No	10/07/1975	TRASFERIMENTO A TITOLO GRATUITO	Valore catastale	3.040,38	3.040,38	AGENZIA FORESTALE REGIONALE	
29740	TERRENI AGRICOLI	1.2.2.02.13.01.001	Indisponibile	17	67	3.610	PG	GUBBIO		No	10/07/1975	TRASFERIMENTO A TITOLO GRATUITO	Valore catastale	242,13	242,13	AGENZIA FORESTALE REGIONALE	
29741	TERRENI AGRICOLI	1.2.2.02.13.01.001	Indisponibile	17	68	960	PG	GUBBIO		No	10/07/1975	TRASFERIMENTO A TITOLO GRATUITO	Valore catastale	65,00	65,00	AGENZIA FORESTALE REGIONALE	
29742	TERRENI AGRICOLI	1.2.2.02.13.01.001	Indisponibile	17	69	16.540	PG	GUBBIO		No	10/07/1975	TRASFERIMENTO A TITOLO GRATUITO	Valore catastale	1.109,88	1.109,88	AGENZIA FORESTALE REGIONALE	
29743	TERRENI AGRICOLI	1.2.2.02.13.01.001	Indisponibile	17	75	12.060	PG	GUBBIO		No	10/07/1975	TRASFERIMENTO A TITOLO GRATUITO	Valore catastale	809,25	809,25	AGENZIA FORESTALE REGIONALE	
29744	TERRENI AGRICOLI	1.2.2.02.13.01.001	Indisponibile	17	76	1.300	PG	GUBBIO		No	10/07/1975	TRASFERIMENTO A TITOLO GRATUITO	Valore catastale	87,75	87,75	AGENZIA FORESTALE REGIONALE	
29745	TERRENI AGRICOLI	1.2.2.02.13.01.001	Indisponibile	17	78	8.150	PG	GUBBIO		No	10/07/1975	TRASFERIMENTO A TITOLO GRATUITO	Valore catastale	2.052,38	2.052,38	AGENZIA FORESTALE REGIONALE	
29746	TERRENI AGRICOLI	1.2.2.02.13.01.001	Indisponibile	17	79	11.620	PG	GUBBIO		No	10/07/1975	TRASFERIMENTO A TITOLO GRATUITO	Valore catastale	2.858,38	2.858,38	AGENZIA FORESTALE REGIONALE	
29747	TERRENI AGRICOLI	1.2.2.02.13.01.001	Indisponibile	17	80	6.480	PG	GUBBIO		No	10/07/1975	TRASFERIMENTO A TITOLO GRATUITO	Valore catastale	435,50	435,50	AGENZIA FORESTALE REGIONALE	
29748	TERRENI AGRICOLI	1.2.2.02.13.01.001	Indisponibile	17	81	20.430	PG	GUBBIO		No	10/07/1975	TRASFERIMENTO A TITOLO GRATUITO	Valore catastale	1.371,50	1.371,50	AGENZIA FORESTALE REGIONALE	

Numero Identificativo (da sistema informativo)	Classificazione secondo il piano dei conti dello Stato Patrimoniale in base al D.lgs.118/2011 (Descrizione)	Classificazione secondo il piano dei conti dello Stato Patrimoniale in base al D.lgs.118/2011 (Codice)	Classificazione ai sensi del codice civile (demaniale, disponibile, indisponibile)	Foglio	Particella	Superficie mq	Provincia	Comune	Località	Bene soggetto ad ammortamento	Data di acquisizione	Modalità di acquisizione	Criterio di valutazione secondo i principi del D.lgs 118/2011	Valore dell'immobile secondo i principi del D.lgs 118/2011 al 31/12/2019 (euro)	Valore dell'immobile secondo i principi del D.lgs 118/2011 al 31/12/2018 (euro)	Ente Gestore	Note
29749	TERRENI AGRICOLI	1.2.2.02.13.01.001	Indisponibile	17	82	16.350	PG	GUBBIO		No	10/07/1975	TRASFERIMENTO A TITOLO GRATUITO	Valore catastale	3.914,63	3.914,63	AGENZIA FORESTALE REGIONALE	
29750	TERRENI AGRICOLI	1.2.2.02.13.01.001	Indisponibile	17	85	2.220	PG	GUBBIO		No	10/07/1975	TRASFERIMENTO A TITOLO GRATUITO	Valore catastale	225,88	117,00	AGENZIA FORESTALE REGIONALE	Aggiornamento catastale registrato nel 2019
29751	TERRENI AGRICOLI	1.2.2.02.13.01.001	Indisponibile	17	93	1.150	PG	GUBBIO		No	10/07/1975	TRASFERIMENTO A TITOLO GRATUITO	Valore catastale	39,00	39,00	AGENZIA FORESTALE REGIONALE	
29752	TERRENI AGRICOLI	1.2.2.02.13.01.001	Indisponibile	18	33	1.640	PG	GUBBIO		No	10/07/1975	TRASFERIMENTO A TITOLO GRATUITO	Valore catastale	138,13	138,13	AGENZIA FORESTALE REGIONALE	
29753	TERRENI AGRICOLI	1.2.2.02.13.01.001	Indisponibile	18	34	54.230	PG	GUBBIO		No	10/07/1975	TRASFERIMENTO A TITOLO GRATUITO	Valore catastale	12.395,50	12.395,50	AGENZIA FORESTALE REGIONALE	
29754	TERRENI AGRICOLI	1.2.2.02.13.01.001	Indisponibile	18	35	480	PG	GUBBIO		No	10/07/1975	TRASFERIMENTO A TITOLO GRATUITO	Valore catastale	120,25	120,25	AGENZIA FORESTALE REGIONALE	
29755	TERRENI AGRICOLI	1.2.2.02.13.01.001	Indisponibile	18	41	1.910	PG	GUBBIO		No	10/07/1975	TRASFERIMENTO A TITOLO GRATUITO	Valore catastale	160,88	160,88	AGENZIA FORESTALE REGIONALE	
29756	TERRENI AGRICOLI	1.2.2.02.13.01.001	Indisponibile	18	42	810	PG	GUBBIO		No	10/07/1975	TRASFERIMENTO A TITOLO GRATUITO	Valore catastale	53,63	53,63	AGENZIA FORESTALE REGIONALE	
29757	TERRENI AGRICOLI	1.2.2.02.13.01.001	Indisponibile	18	43	1.050	PG	GUBBIO		No	10/07/1975	TRASFERIMENTO A TITOLO GRATUITO	Valore catastale	69,88	69,88	AGENZIA FORESTALE REGIONALE	
29758	TERRENI AGRICOLI	1.2.2.02.13.01.001	Indisponibile	18	46	2.020	PG	GUBBIO		No	10/07/1975	TRASFERIMENTO A TITOLO GRATUITO	Valore catastale	134,88	134,88	AGENZIA FORESTALE REGIONALE	
29759	TERRENI AGRICOLI	1.2.2.02.13.01.001	Indisponibile	18	48	5.730	PG	GUBBIO		No	10/07/1975	TRASFERIMENTO A TITOLO GRATUITO	Valore catastale	1.443,00	1.443,00	AGENZIA FORESTALE REGIONALE	
29760	TERRENI AGRICOLI	1.2.2.02.13.01.001	Indisponibile	18	50	1.990	PG	GUBBIO		No	10/07/1975	TRASFERIMENTO A TITOLO GRATUITO	Valore catastale	133,25	133,25	AGENZIA FORESTALE REGIONALE	
29761	TERRENI AGRICOLI	1.2.2.02.13.01.001	Indisponibile	18	51	20.490	PG	GUBBIO		No	10/07/1975	TRASFERIMENTO A TITOLO GRATUITO	Valore catastale	4.299,75	4.299,75	AGENZIA FORESTALE REGIONALE	
29762	TERRENI AGRICOLI	1.2.2.02.13.01.001	Indisponibile	18	52	900	PG	GUBBIO		No	10/07/1975	TRASFERIMENTO A TITOLO GRATUITO	Valore catastale	188,50	188,50	AGENZIA FORESTALE REGIONALE	
29763	TERRENI AGRICOLI	1.2.2.02.13.01.001	Indisponibile	18	53	13.490	PG	GUBBIO		No	10/07/1975	TRASFERIMENTO A TITOLO GRATUITO	Valore catastale	905,13	905,13	AGENZIA FORESTALE REGIONALE	
29764	TERRENI AGRICOLI	1.2.2.02.13.01.001	Indisponibile	18	54	11.080	PG	GUBBIO		No	10/07/1975	TRASFERIMENTO A TITOLO GRATUITO	Valore catastale	2.790,13	2.790,13	AGENZIA FORESTALE REGIONALE	
29765	TERRENI AGRICOLI	1.2.2.02.13.01.001	Indisponibile	18	59	2.440	PG	GUBBIO		No	10/07/1975	TRASFERIMENTO A TITOLO GRATUITO	Valore catastale	164,13	164,13	AGENZIA FORESTALE REGIONALE	
29766	TERRENI AGRICOLI	1.2.2.02.13.01.001	Indisponibile	18	63	3.830	PG	GUBBIO		No	10/07/1975	TRASFERIMENTO A TITOLO GRATUITO	Valore catastale	256,75	256,75	AGENZIA FORESTALE REGIONALE	
29767	TERRENI AGRICOLI	1.2.2.02.13.01.001	Indisponibile	18	64	23.810	PG	GUBBIO		No	10/07/1975	TRASFERIMENTO A TITOLO GRATUITO	Valore catastale	5.994,63	5.994,63	AGENZIA FORESTALE REGIONALE	
29768	TERRENI AGRICOLI	1.2.2.02.13.01.001	Indisponibile	18	65	9.830	PG	GUBBIO		No	10/07/1975	TRASFERIMENTO A TITOLO GRATUITO	Valore catastale	825,50	825,50	AGENZIA FORESTALE REGIONALE	

Numero Identificativo (da sistema informativo)	Classificazione secondo il piano dei conti dello Stato Patrimoniale in base al D.lgs.118/2011 (Descrizione)	Classificazione secondo il piano dei conti dello Stato Patrimoniale in base al D.lgs.118/2011 (Codice)	Classificazione ai sensi del codice civile (demaniale, disponibile, indisponibile)	Foglio	Particella	Superficie mq	Provincia	Comune	Località	Bene soggetto ad ammortamento	Data di acquisizione	Modalità di acquisizione	Criterio di valutazione secondo i principi del D.lgs 118/2011	Valore dell'immobile secondo i principi del D.lgs 118/2011 al 31/12/2019 (euro)	Valore dell'immobile secondo i principi del D.lgs 118/2011 al 31/12/2018 (euro)	Ente Gestore	Note
29769	TERRENI AGRICOLI	1.2.2.02.13.01.001	Indisponibile	18	67	2.090	PG	GUBBIO		No	10/07/1975	TRASFERIMENTO A TITOLO GRATUITO	Valore catastale	139,75	139,75	AGENZIA FORESTALE REGIONALE	
29770	TERRENI AGRICOLI	1.2.2.02.13.01.001	Indisponibile	18	68	7.560	PG	GUBBIO		No	10/07/1975	TRASFERIMENTO A TITOLO GRATUITO	Valore catastale	1.586,00	1.586,00	AGENZIA FORESTALE REGIONALE	
29771	TERRENI AGRICOLI	1.2.2.02.13.01.001	Indisponibile	18	69	190	PG	GUBBIO		No	10/07/1975	TRASFERIMENTO A TITOLO GRATUITO	Valore catastale	16,25	16,25	AGENZIA FORESTALE REGIONALE	
29772	TERRENI AGRICOLI	1.2.2.02.13.01.001	Indisponibile	18	70	520	PG	GUBBIO		No	10/07/1975	TRASFERIMENTO A TITOLO GRATUITO	Valore catastale	34,13	34,13	AGENZIA FORESTALE REGIONALE	
29773	TERRENI AGRICOLI	1.2.2.02.13.01.001	Indisponibile	18	77	12.480	PG	GUBBIO		No	10/07/1975	TRASFERIMENTO A TITOLO GRATUITO	Valore catastale	419,25	419,25	AGENZIA FORESTALE REGIONALE	
29774	TERRENI AGRICOLI	1.2.2.02.13.01.001	Indisponibile	18	78	9.690	PG	GUBBIO		No	10/07/1975	TRASFERIMENTO A TITOLO GRATUITO	Valore catastale	650,00	650,00	AGENZIA FORESTALE REGIONALE	
29775	TERRENI AGRICOLI	1.2.2.02.13.01.001	Indisponibile	18	81	2.400	PG	GUBBIO		No	10/07/1975	TRASFERIMENTO A TITOLO GRATUITO	Valore catastale	604,50	604,50	AGENZIA FORESTALE REGIONALE	
29776	TERRENI AGRICOLI	1.2.2.02.13.01.001	Indisponibile	18	85	170	PG	GUBBIO		No	10/07/1975	TRASFERIMENTO A TITOLO GRATUITO	Valore catastale	6,50	6,50	AGENZIA FORESTALE REGIONALE	
29777	TERRENI AGRICOLI	1.2.2.02.13.01.001	Indisponibile	23	1	470	PG	GUBBIO		No	10/07/1975	TRASFERIMENTO A TITOLO GRATUITO	Valore catastale	3,25	3,25	AGENZIA FORESTALE REGIONALE	
29778	TERRENI AGRICOLI	1.2.2.02.13.01.001	Indisponibile	23	20	520	PG	GUBBIO		No	10/07/1975	TRASFERIMENTO A TITOLO GRATUITO	Valore catastale	4,88	4,88	AGENZIA FORESTALE REGIONALE	
29779	TERRENI AGRICOLI	1.2.2.02.13.01.001	Indisponibile	23	21	400	PG	GUBBIO		No	10/07/1975	TRASFERIMENTO A TITOLO GRATUITO	Valore catastale	13,00	13,00	AGENZIA FORESTALE REGIONALE	
29780	TERRENI AGRICOLI	1.2.2.02.13.01.001	Indisponibile	23	22	400	PG	GUBBIO		No	10/07/1975	TRASFERIMENTO A TITOLO GRATUITO	Valore catastale	3,25	3,25	AGENZIA FORESTALE REGIONALE	
29781	TERRENI AGRICOLI	1.2.2.02.13.01.001	Indisponibile	23	23	580	PG	GUBBIO		No	10/07/1975	TRASFERIMENTO A TITOLO GRATUITO	Valore catastale	14,63	14,63	AGENZIA FORESTALE REGIONALE	
29782	TERRENI AGRICOLI	1.2.2.02.13.01.001	Indisponibile	23	24	2.560	PG	GUBBIO		No	10/07/1975	TRASFERIMENTO A TITOLO GRATUITO	Valore catastale	21,13	21,13	AGENZIA FORESTALE REGIONALE	
29783	TERRENI AGRICOLI	1.2.2.02.13.01.001	Indisponibile	23	25	9.290	PG	GUBBIO		No	10/07/1975	TRASFERIMENTO A TITOLO GRATUITO	Valore catastale	312,00	312,00	AGENZIA FORESTALE REGIONALE	
29784	TERRENI AGRICOLI	1.2.2.02.13.01.001	Indisponibile	23	39	5.780	PG	GUBBIO		No	10/07/1975	TRASFERIMENTO A TITOLO GRATUITO	Valore catastale	146,25	146,25	AGENZIA FORESTALE REGIONALE	
29785	TERRENI AGRICOLI	1.2.2.02.13.01.001	Indisponibile	23	40	13.480	PG	GUBBIO		No	10/07/1975	TRASFERIMENTO A TITOLO GRATUITO	Valore catastale	113,75	113,75	AGENZIA FORESTALE REGIONALE	
29786	TERRENI AGRICOLI	1.2.2.02.13.01.001	Indisponibile	23	41	3.140	PG	GUBBIO		No	10/07/1975	TRASFERIMENTO A TITOLO GRATUITO	Valore catastale	26,00	26,00	AGENZIA FORESTALE REGIONALE	
29787	TERRENI AGRICOLI	1.2.2.02.13.01.001	Indisponibile	23	42	4.040	PG	GUBBIO		No	10/07/1975	TRASFERIMENTO A TITOLO GRATUITO	Valore catastale	134,88	134,88	AGENZIA FORESTALE REGIONALE	
29788	TERRENI AGRICOLI	1.2.2.02.13.01.001	Indisponibile	23	43	3.710	PG	GUBBIO		No	10/07/1975	TRASFERIMENTO A TITOLO GRATUITO	Valore catastale	30,88	30,88	AGENZIA FORESTALE REGIONALE	

Numero Identificativo (da sistema informativo)	Classificazione secondo il piano dei conti dello Stato Patrimoniale in base al D.lgs.118/2011 (Descrizione)	Classificazione secondo il piano dei conti dello Stato Patrimoniale in base al D.lgs.118/2011 (Codice)	Classificazione ai sensi del codice civile (demaniale, disponibile, indisponibile)	Foglio	Particella	Superficie mq	Provincia	Comune	Località	Bene soggetto ad ammortamento	Data di acquisizione	Modalità di acquisizione	Criterio di valutazione secondo i principi del D.lgs 118/2011	Valore dell'immobile secondo i principi del D.lgs 118/2011 al 31/12/2019 (euro)	Valore dell'immobile secondo i principi del D.lgs 118/2011 al 31/12/2018 (euro)	Ente Gestore	Note
29789	TERRENI AGRICOLI	1.2.2.02.13.01.001	Indisponibile	23	51	6.810	PG	GUBBIO		No	10/07/1975	TRASFERIMENTO A TITOLO GRATUITO	Valore catastale	1.714,38	1.714,38	AGENZIA FORESTALE REGIONALE	
29790	TERRENI AGRICOLI	1.2.2.02.13.01.001	Indisponibile	23	52	6.010	PG	GUBBIO		No	10/07/1975	TRASFERIMENTO A TITOLO GRATUITO	Valore catastale	1.512,88	1.512,88	AGENZIA FORESTALE REGIONALE	
29791	TERRENI AGRICOLI	1.2.2.02.13.01.001	Indisponibile	23	60	1.800	PG	GUBBIO		No	10/07/1975	TRASFERIMENTO A TITOLO GRATUITO	Valore catastale	211,25	211,25	AGENZIA FORESTALE REGIONALE	
29792	TERRENI AGRICOLI	1.2.2.02.13.01.001	Indisponibile	23	61	510	PG	GUBBIO		No	10/07/1975	TRASFERIMENTO A TITOLO GRATUITO	Valore catastale	13,00	13,00	AGENZIA FORESTALE REGIONALE	
29793	TERRENI AGRICOLI	1.2.2.02.13.01.001	Indisponibile	23	62	220	PG	GUBBIO		No	10/07/1975	TRASFERIMENTO A TITOLO GRATUITO	Valore catastale	14,63	14,63	AGENZIA FORESTALE REGIONALE	
29794	TERRENI AGRICOLI	1.2.2.02.13.01.001	Indisponibile	23	63	42.250	PG	GUBBIO		No	10/07/1975	TRASFERIMENTO A TITOLO GRATUITO	Valore catastale	10.679,50	10.679,50	AGENZIA FORESTALE REGIONALE	
29795	TERRENI AGRICOLI	1.2.2.02.13.01.001	Indisponibile	23	64	4.690	PG	GUBBIO		No	10/07/1975	TRASFERIMENTO A TITOLO GRATUITO	Valore catastale	393,25	393,25	AGENZIA FORESTALE REGIONALE	
29796	TERRENI AGRICOLI	1.2.2.02.13.01.001	Indisponibile	23	65	17.020	PG	GUBBIO		No	10/07/1975	TRASFERIMENTO A TITOLO GRATUITO	Valore catastale	1.428,38	1.428,38	AGENZIA FORESTALE REGIONALE	
29797	TERRENI AGRICOLI	1.2.2.02.13.01.001	Indisponibile	23	66	135.610	PG	GUBBIO		No	10/07/1975	TRASFERIMENTO A TITOLO GRATUITO	Valore catastale	4.551,63	4.551,63	AGENZIA FORESTALE REGIONALE	
29798	TERRENI AGRICOLI	1.2.2.02.13.01.001	Indisponibile	23	67	21.200	PG	GUBBIO		No	10/07/1975	TRASFERIMENTO A TITOLO GRATUITO	Valore catastale	5.338,13	5.338,13	AGENZIA FORESTALE REGIONALE	
29799	TERRENI AGRICOLI	1.2.2.02.13.01.001	Indisponibile	23	68	5.750	PG	GUBBIO		No	10/07/1975	TRASFERIMENTO A TITOLO GRATUITO	Valore catastale	1.447,88	1.447,88	AGENZIA FORESTALE REGIONALE	
29800	TERRENI AGRICOLI	1.2.2.02.13.01.001	Indisponibile	23	71	16	PG	GUBBIO		No	10/07/1975	TRASFERIMENTO A TITOLO GRATUITO	Valore catastale	3,25	3,25	AGENZIA FORESTALE REGIONALE	
29801	TERRENI AGRICOLI	1.2.2.02.13.01.001	Indisponibile	23	87	8.280	PG	GUBBIO		No	10/07/1975	TRASFERIMENTO A TITOLO GRATUITO	Valore catastale	973,38	973,38	AGENZIA FORESTALE REGIONALE	
29802	TERRENI AGRICOLI	1.2.2.02.13.01.001	Indisponibile	23	88	20	PG	GUBBIO		No	10/07/1975	TRASFERIMENTO A TITOLO GRATUITO	Valore catastale	1,63	1,63	AGENZIA FORESTALE REGIONALE	
29803	TERRENI AGRICOLI	1.2.2.02.13.01.001	Indisponibile	23	89	990	PG	GUBBIO		No	10/07/1975	TRASFERIMENTO A TITOLO GRATUITO	Valore catastale	32,50	32,50	AGENZIA FORESTALE REGIONALE	
29804	TERRENI AGRICOLI	1.2.2.02.13.01.001	Indisponibile	23	90	5.190	PG	GUBBIO		No	10/07/1975	TRASFERIMENTO A TITOLO GRATUITO	Valore catastale	1.306,50	1.306,50	AGENZIA FORESTALE REGIONALE	
29805	TERRENI AGRICOLI	1.2.2.02.13.01.001	Indisponibile	23	91	42.410	PG	GUBBIO		No	10/07/1975	TRASFERIMENTO A TITOLO GRATUITO	Valore catastale	10.677,88	10.677,88	AGENZIA FORESTALE REGIONALE	
29806	TERRENI AGRICOLI	1.2.2.02.13.01.001	Indisponibile	23	93	940	PG	GUBBIO		No	10/07/1975	TRASFERIMENTO A TITOLO GRATUITO	Valore catastale	30,88	30,88	AGENZIA FORESTALE REGIONALE	
29807	TERRENI AGRICOLI	1.2.2.02.13.01.001	Indisponibile	23	94	4.800	PG	GUBBIO		No	10/07/1975	TRASFERIMENTO A TITOLO GRATUITO	Valore catastale	403,00	403,00	AGENZIA FORESTALE REGIONALE	
29808	TERRENI AGRICOLI	1.2.2.02.13.01.001	Indisponibile	23	95	480	PG	GUBBIO		No	10/07/1975	TRASFERIMENTO A TITOLO GRATUITO	Valore catastale	16,25	16,25	AGENZIA FORESTALE REGIONALE	

Numero Identificativo (da sistema informativo)	Classificazione secondo il piano dei conti dello Stato Patrimoniale in base al D.lgs.118/2011 (Descrizione)	Classificazione secondo il piano dei conti dello Stato Patrimoniale in base al D.lgs.118/2011 (Codice)	Classificazione ai sensi del codice civile (demaniale, disponibile, indisponibile)	Foglio	Particella	Superficie mq	Provincia	Comune	Località	Bene soggetto ad ammortamento	Data di acquisizione	Modalità di acquisizione	Criterio di valutazione secondo i principi del D.lgs 118/2011	Valore dell'immobile secondo i principi del D.lgs 118/2011 al 31/12/2019 (euro)	Valore dell'immobile secondo i principi del D.lgs 118/2011 al 31/12/2018 (euro)	Ente Gestore	Note
29809	TERRENI AGRICOLI	1.2.2.02.13.01.001	Indisponibile	23	96	750	PG	GUBBIO		No	10/07/1975	TRASFERIMENTO A TITOLO GRATUITO	Valore catastale	24,38	24,38	AGENZIA FORESTALE REGIONALE	
29810	TERRENI AGRICOLI	1.2.2.02.13.01.001	Indisponibile	23	97	7.660	PG	GUBBIO		No	10/07/1975	TRASFERIMENTO A TITOLO GRATUITO	Valore catastale	1.928,88	1.928,88	AGENZIA FORESTALE REGIONALE	
29811	TERRENI AGRICOLI	1.2.2.02.13.01.001	Indisponibile	23	98	34.460	PG	GUBBIO		No	10/07/1975	TRASFERIMENTO A TITOLO GRATUITO	Valore catastale	3.181,75	3.181,75	AGENZIA FORESTALE REGIONALE	
29812	TERRENI AGRICOLI	1.2.2.02.13.01.001	Indisponibile	23	99	3.010	PG	GUBBIO		No	10/07/1975	TRASFERIMENTO A TITOLO GRATUITO	Valore catastale	277,88	277,88	AGENZIA FORESTALE REGIONALE	
29813	TERRENI AGRICOLI	1.2.2.02.13.01.001	Indisponibile	23	100	760	PG	GUBBIO		No	10/07/1975	TRASFERIMENTO A TITOLO GRATUITO	Valore catastale	159,25	159,25	AGENZIA FORESTALE REGIONALE	
29814	TERRENI AGRICOLI	1.2.2.02.13.01.001	Indisponibile	23	101	8.520	PG	GUBBIO		No	10/07/1975	TRASFERIMENTO A TITOLO GRATUITO	Valore catastale	1.787,50	1.787,50	AGENZIA FORESTALE REGIONALE	
29815	TERRENI AGRICOLI	1.2.2.02.13.01.001	Indisponibile	23	102	720	PG	GUBBIO		No	10/07/1975	TRASFERIMENTO A TITOLO GRATUITO	Valore catastale	151,13	151,13	AGENZIA FORESTALE REGIONALE	
29816	TERRENI AGRICOLI	1.2.2.02.13.01.001	Indisponibile	23	103	14.020	PG	GUBBIO		No	10/07/1975	TRASFERIMENTO A TITOLO GRATUITO	Valore catastale	940,88	940,88	AGENZIA FORESTALE REGIONALE	
29817	TERRENI AGRICOLI	1.2.2.02.13.01.001	Indisponibile	23	104	33.720	PG	GUBBIO		No	10/07/1975	TRASFERIMENTO A TITOLO GRATUITO	Valore catastale	2.263,63	2.263,63	AGENZIA FORESTALE REGIONALE	
29818	TERRENI AGRICOLI	1.2.2.02.13.01.001	Indisponibile	23	105	1.310	PG	GUBBIO		No	10/07/1975	TRASFERIMENTO A TITOLO GRATUITO	Valore catastale	274,63	274,63	AGENZIA FORESTALE REGIONALE	
29819	TERRENI AGRICOLI	1.2.2.02.13.01.001	Indisponibile	23	106	40	PG	GUBBIO		No	10/07/1975	TRASFERIMENTO A TITOLO GRATUITO	Valore catastale	8,13	8,13	AGENZIA FORESTALE REGIONALE	
29820	TERRENI AGRICOLI	1.2.2.02.13.01.001	Indisponibile	23	112	2.470	PG	GUBBIO		No	10/07/1975	TRASFERIMENTO A TITOLO GRATUITO	Valore catastale	165,75	165,75	AGENZIA FORESTALE REGIONALE	
29821	TERRENI AGRICOLI	1.2.2.02.13.01.001	Indisponibile	23	113	4.410	PG	GUBBIO		No	10/07/1975	TRASFERIMENTO A TITOLO GRATUITO	Valore catastale	295,75	295,75	AGENZIA FORESTALE REGIONALE	
29822	TERRENI AGRICOLI	1.2.2.02.13.01.001	Indisponibile	23	114	2.200	PG	GUBBIO		No	10/07/1975	TRASFERIMENTO A TITOLO GRATUITO	Valore catastale	147,88	147,88	AGENZIA FORESTALE REGIONALE	
29823	TERRENI AGRICOLI	1.2.2.02.13.01.001	Indisponibile	23	115	1.860	PG	GUBBIO		No	10/07/1975	TRASFERIMENTO A TITOLO GRATUITO	Valore catastale	125,13	125,13	AGENZIA FORESTALE REGIONALE	
29824	TERRENI AGRICOLI	1.2.2.02.13.01.001	Indisponibile	23	116	16.600	PG	GUBBIO		No	10/07/1975	TRASFERIMENTO A TITOLO GRATUITO	Valore catastale	1.114,75	1.114,75	AGENZIA FORESTALE REGIONALE	
29825	TERRENI AGRICOLI	1.2.2.02.13.01.001	Indisponibile	23	117	8.730	PG	GUBBIO		No	10/07/1975	TRASFERIMENTO A TITOLO GRATUITO	Valore catastale	1.831,38	1.831,38	AGENZIA FORESTALE REGIONALE	
29826	TERRENI AGRICOLI	1.2.2.02.13.01.001	Indisponibile	23	118	1.930	PG	GUBBIO		No	10/07/1975	TRASFERIMENTO A TITOLO GRATUITO	Valore catastale	178,18	178,18	AGENZIA FORESTALE REGIONALE	Il valore è stato determinato applicando il valore del R.D. delle particelle limitrofe aventi la stessa coltura: BOSCO MISTO
29827	TERRENI AGRICOLI	1.2.2.02.13.01.001	Indisponibile	23	119	1.270	PG	GUBBIO		No	10/07/1975	TRASFERIMENTO A TITOLO GRATUITO	Valore catastale	266,50	266,50	AGENZIA FORESTALE REGIONALE	
29828	TERRENI AGRICOLI	1.2.2.02.13.01.001	Indisponibile	23	120	8.660	PG	GUBBIO		No	10/07/1975	TRASFERIMENTO A TITOLO GRATUITO	Valore catastale	799,50	799,50	AGENZIA FORESTALE REGIONALE	

Numero Identificativo (da sistema informativo)	Classificazione secondo il piano dei conti dello Stato Patrimoniale in base al D.lgs.118/2011 (Descrizione)	Classificazione secondo il piano dei conti dello Stato Patrimoniale in base al D.lgs.118/2011 (Codice)	Classificazione ai sensi del codice civile (demaniale, disponibile, indisponibile)	Foglio	Particella	Superficie mq	Provincia	Comune	Località	Bene soggetto ad ammortamento	Data di acquisizione	Modalità di acquisizione	Criterio di valutazione secondo i principi del D.lgs 118/2011	Valore dell'immobile secondo i principi del D.lgs 118/2011 al 31/12/2019 (euro)	Valore dell'immobile secondo i principi del D.lgs 118/2011 al 31/12/2018 (euro)	Ente Gestore	Note
29829	TERRENI AGRICOLI	1.2.2.02.13.01.001	Indisponibile	23	121	2.900	PG	GUBBIO		No	10/07/1975	TRASFERIMENTO A TITOLO GRATUITO	Valore catastale	268,13	268,13	AGENZIA FORESTALE REGIONALE	
29830	TERRENI AGRICOLI	1.2.2.02.13.01.001	Indisponibile	23	122	9.820	PG	GUBBIO		No	10/07/1975	TRASFERIMENTO A TITOLO GRATUITO	Valore catastale	906,75	906,75	AGENZIA FORESTALE REGIONALE	
29831	TERRENI AGRICOLI	1.2.2.02.13.01.001	Indisponibile	23	123	900	PG	GUBBIO		No	10/07/1975	TRASFERIMENTO A TITOLO GRATUITO	Valore catastale	82,88	82,88	AGENZIA FORESTALE REGIONALE	
29832	TERRENI AGRICOLI	1.2.2.02.13.01.001	Indisponibile	23	131	9.560	PG	GUBBIO		No	10/07/1975	TRASFERIMENTO A TITOLO GRATUITO	Valore catastale	641,88	641,88	AGENZIA FORESTALE REGIONALE	
29833	TERRENI AGRICOLI	1.2.2.02.13.01.001	Indisponibile	23	132	1.030	PG	GUBBIO		No	10/07/1975	TRASFERIMENTO A TITOLO GRATUITO	Valore catastale	120,25	120,25	AGENZIA FORESTALE REGIONALE	
29834	TERRENI AGRICOLI	1.2.2.02.13.01.001	Indisponibile	23	133	3.280	PG	GUBBIO		No	10/07/1975	TRASFERIMENTO A TITOLO GRATUITO	Valore catastale	385,13	385,13	AGENZIA FORESTALE REGIONALE	
29835	TERRENI AGRICOLI	1.2.2.02.13.01.001	Indisponibile	23	134	3.470	PG	GUBBIO		No	10/07/1975	TRASFERIMENTO A TITOLO GRATUITO	Valore catastale	407,88	407,88	AGENZIA FORESTALE REGIONALE	
29836	TERRENI AGRICOLI	1.2.2.02.13.01.001	Indisponibile	23	135	8.700	PG	GUBBIO		No	10/07/1975	TRASFERIMENTO A TITOLO GRATUITO	Valore catastale	802,75	802,75	AGENZIA FORESTALE REGIONALE	
29837	TERRENI AGRICOLI	1.2.2.02.13.01.001	Indisponibile	23	136	700	PG	GUBBIO		No	10/07/1975	TRASFERIMENTO A TITOLO GRATUITO	Valore catastale	65,00	65,00	AGENZIA FORESTALE REGIONALE	
29838	TERRENI AGRICOLI	1.2.2.02.13.01.001	Indisponibile	23	137	5.460	PG	GUBBIO		No	10/07/1975	TRASFERIMENTO A TITOLO GRATUITO	Valore catastale	503,75	503,75	AGENZIA FORESTALE REGIONALE	
29839	TERRENI AGRICOLI	1.2.2.02.13.01.001	Indisponibile	23	139	6.290	PG	GUBBIO		No	10/07/1975	TRASFERIMENTO A TITOLO GRATUITO	Valore catastale	580,13	580,13	AGENZIA FORESTALE REGIONALE	
29840	TERRENI AGRICOLI	1.2.2.02.13.01.001	Indisponibile	23	140	3.500	PG	GUBBIO		No	10/07/1975	TRASFERIMENTO A TITOLO GRATUITO	Valore catastale	323,38	323,38	AGENZIA FORESTALE REGIONALE	
29841	TERRENI AGRICOLI	1.2.2.02.13.01.001	Indisponibile	23	149	1.700	PG	GUBBIO		No	10/07/1975	TRASFERIMENTO A TITOLO GRATUITO	Valore catastale	113,75	113,75	AGENZIA FORESTALE REGIONALE	
29842	TERRENI AGRICOLI	1.2.2.02.13.01.001	Indisponibile	23	150	11.270	PG	GUBBIO		No	10/07/1975	TRASFERIMENTO A TITOLO GRATUITO	Valore catastale	757,25	757,25	AGENZIA FORESTALE REGIONALE	
29843	TERRENI AGRICOLI	1.2.2.02.13.01.001	Indisponibile	23	151	2.470	PG	GUBBIO		No	10/07/1975	TRASFERIMENTO A TITOLO GRATUITO	Valore catastale	165,75	165,75	AGENZIA FORESTALE REGIONALE	
29844	TERRENI AGRICOLI	1.2.2.02.13.01.001	Indisponibile	23	152	400	PG	GUBBIO		No	10/07/1975	TRASFERIMENTO A TITOLO GRATUITO	Valore catastale	27,63	27,63	AGENZIA FORESTALE REGIONALE	
29845	TERRENI AGRICOLI	1.2.2.02.13.01.001	Indisponibile	23	153	610	PG	GUBBIO		No	10/07/1975	TRASFERIMENTO A TITOLO GRATUITO	Valore catastale	71,50	71,50	AGENZIA FORESTALE REGIONALE	
29846	TERRENI AGRICOLI	1.2.2.02.13.01.001	Indisponibile	23	154	230	PG	GUBBIO		No	10/07/1975	TRASFERIMENTO A TITOLO GRATUITO	Valore catastale	16,25	16,25	AGENZIA FORESTALE REGIONALE	
29847	TERRENI AGRICOLI	1.2.2.02.13.01.001	Indisponibile	23	155	74.780	PG	GUBBIO		No	10/07/1975	TRASFERIMENTO A TITOLO GRATUITO	Valore catastale	5.021,25	5.021,25	AGENZIA FORESTALE REGIONALE	
29848	TERRENI AGRICOLI	1.2.2.02.13.01.001	Indisponibile	23	156	500	PG	GUBBIO		No	10/07/1975	TRASFERIMENTO A TITOLO GRATUITO	Valore catastale	34,13	34,13	AGENZIA FORESTALE REGIONALE	

Numero Identificativo (da sistema informativo)	Classificazione secondo il piano dei conti dello Stato Patrimoniale in base al D.lgs.118/2011 (Descrizione)	Classificazione secondo il piano dei conti dello Stato Patrimoniale in base al D.lgs.118/2011 (Codice)	Classificazione ai sensi del codice civile (demaniale, disponibile, indisponibile)	Foglio	Particella	Superficie mq	Provincia	Comune	Località	Bene soggetto ad ammortamento	Data di acquisizione	Modalità di acquisizione	Criterio di valutazione secondo i principi del D.lgs 118/2011	Valore dell'immobile secondo i principi del D.lgs 118/2011 al 31/12/2019 (euro)	Valore dell'immobile secondo i principi del D.lgs 118/2011 al 31/12/2018 (euro)	Ente Gestore	Note
29849	TERRENI AGRICOLI	1.2.2.02.13.01.001	Indisponibile	23	157	1.320	PG	GUBBIO		No	10/07/1975	TRASFERIMENTO A TITOLO GRATUITO	Valore catastale	88,63	88,63	AGENZIA FORESTALE REGIONALE	Il valore è stato determinato applicando il valore del R.D. delle particelle limitrofe aventi la stessa coltura: BOSCO CEDUO
29850	TERRENI AGRICOLI	1.2.2.02.13.01.001	Indisponibile	23	158	1.900	PG	GUBBIO		No	10/07/1975	TRASFERIMENTO A TITOLO GRATUITO	Valore catastale	128,38	128,38	AGENZIA FORESTALE REGIONALE	
29851	TERRENI AGRICOLI	1.2.2.02.13.01.001	Indisponibile	23	171	10.440	PG	GUBBIO		No	10/07/1975	TRASFERIMENTO A TITOLO GRATUITO	Valore catastale	2.629,25	2.629,25	AGENZIA FORESTALE REGIONALE	
29852	TERRENI AGRICOLI	1.2.2.02.13.01.001	Indisponibile	23	172	280	PG	GUBBIO		No	10/07/1975	TRASFERIMENTO A TITOLO GRATUITO	Valore catastale	26,00	26,00	AGENZIA FORESTALE REGIONALE	
29853	TERRENI AGRICOLI	1.2.2.02.13.01.001	Indisponibile	23	195	2.740	PG	GUBBIO		No	10/07/1975	TRASFERIMENTO A TITOLO GRATUITO	Valore catastale	575,25	575,25	AGENZIA FORESTALE REGIONALE	
29854	TERRENI AGRICOLI	1.2.2.02.13.01.001	Indisponibile	23	196	370	PG	GUBBIO		No	10/07/1975	TRASFERIMENTO A TITOLO GRATUITO	Valore catastale	78,00	78,00	AGENZIA FORESTALE REGIONALE	
29855	TERRENI AGRICOLI	1.2.2.02.13.01.001	Indisponibile	23	197	13.740	PG	GUBBIO		No	10/07/1975	TRASFERIMENTO A TITOLO GRATUITO	Valore catastale	923,00	923,00	AGENZIA FORESTALE REGIONALE	
29856	TERRENI AGRICOLI	1.2.2.02.13.01.001	Indisponibile	23	198	1.260	PG	GUBBIO		No	10/07/1975	TRASFERIMENTO A TITOLO GRATUITO	Valore catastale	264,88	264,88	AGENZIA FORESTALE REGIONALE	
29857	TERRENI AGRICOLI	1.2.2.02.13.01.001	Indisponibile	23	199	15.590	PG	GUBBIO		No	10/07/1975	TRASFERIMENTO A TITOLO GRATUITO	Valore catastale	1.046,50	1.046,50	AGENZIA FORESTALE REGIONALE	
29858	TERRENI AGRICOLI	1.2.2.02.13.01.001	Indisponibile	24	1	41.320	PG	GUBBIO		No	10/07/1975	TRASFERIMENTO A TITOLO GRATUITO	Valore catastale	3.467,75	3.467,75	AGENZIA FORESTALE REGIONALE	
29859	TERRENI AGRICOLI	1.2.2.02.13.01.001	Indisponibile	24	2	1.700	PG	GUBBIO		No	10/07/1975	TRASFERIMENTO A TITOLO GRATUITO	Valore catastale	143,00	143,00	AGENZIA FORESTALE REGIONALE	
29860	TERRENI AGRICOLI	1.2.2.02.13.01.001	Indisponibile	24	3	800	PG	GUBBIO		No	10/07/1975	TRASFERIMENTO A TITOLO GRATUITO	Valore catastale	67,14	67,14	AGENZIA FORESTALE REGIONALE	Il valore è stato determinato applicando il valore del R.D. delle particelle limitrofe aventi la stessa coltura: BOSCO MISTO
29862	TERRENI AGRICOLI	1.2.2.02.13.01.001	Indisponibile	24	6	290	PG	GUBBIO		No	10/07/1975	TRASFERIMENTO A TITOLO GRATUITO	Valore catastale	24,38	24,38	AGENZIA FORESTALE REGIONALE	
29863	TERRENI AGRICOLI	1.2.2.02.13.01.001	Indisponibile	24	7	2.680	PG	GUBBIO		No	10/07/1975	TRASFERIMENTO A TITOLO GRATUITO	Valore catastale	224,25	224,25	AGENZIA FORESTALE REGIONALE	
29864	TERRENI AGRICOLI	1.2.2.02.13.01.001	Indisponibile	24	8	22.470	PG	GUBBIO		No	10/07/1975	TRASFERIMENTO A TITOLO GRATUITO	Valore catastale	1.508,00	1.508,00	AGENZIA FORESTALE REGIONALE	
29865	TERRENI AGRICOLI	1.2.2.02.13.01.001	Indisponibile	24	9	580	PG	GUBBIO		No	10/07/1975	TRASFERIMENTO A TITOLO GRATUITO	Valore catastale	48,75	48,75	AGENZIA FORESTALE REGIONALE	
29866	TERRENI AGRICOLI	1.2.2.02.13.01.001	Indisponibile	24	10	7.920	PG	GUBBIO		No	10/07/1975	TRASFERIMENTO A TITOLO GRATUITO	Valore catastale	664,63	664,63	AGENZIA FORESTALE REGIONALE	
29867	TERRENI AGRICOLI	1.2.2.02.13.01.001	Indisponibile	24	11	790	PG	GUBBIO		No	10/07/1975	TRASFERIMENTO A TITOLO GRATUITO	Valore catastale	53,63	53,63	AGENZIA FORESTALE REGIONALE	
29868	TERRENI AGRICOLI	1.2.2.02.13.01.001	Indisponibile	24	12	12.140	PG	GUBBIO		No	10/07/1975	TRASFERIMENTO A TITOLO GRATUITO	Valore catastale	815,75	815,75	AGENZIA FORESTALE REGIONALE	
29869	TERRENI AGRICOLI	1.2.2.02.13.01.001	Indisponibile	24	13	220	PG	GUBBIO		No	10/07/1975	TRASFERIMENTO A TITOLO GRATUITO	Valore catastale	45,50	45,50	AGENZIA FORESTALE REGIONALE	

Numero Identificativo (da sistema informativo)	Classificazione secondo il piano dei conti dello Stato Patrimoniale in base al D.lgs.118/2011 (Descrizione)	Classificazione secondo il piano dei conti dello Stato Patrimoniale in base al D.lgs.118/2011 (Codice)	Classificazione ai sensi del codice civile (demaniale, disponibile, indisponibile)	Foglio	Particella	Superficie mq	Provincia	Comune	Località	Bene soggetto ad ammortamento	Data di acquisizione	Modalità di acquisizione	Criterio di valutazione secondo i principi del D.lgs 118/2011	Valore dell'immobile secondo i principi del D.lgs 118/2011 al 31/12/2019 (euro)	Valore dell'immobile secondo i principi del D.lgs 118/2011 al 31/12/2018 (euro)	Ente Gestore	Note
29870	TERRENI AGRICOLI	1.2.2.02.13.01.001	Indisponibile	24	15	3.100	PG	GUBBIO		No	10/07/1975	TRASFERIMENTO A TITOLO GRATUITO	Valore catastale	650,00	650,00	AGENZIA FORESTALE REGIONALE	
29871	TERRENI AGRICOLI	1.2.2.02.13.01.001	Indisponibile	24	16	8.070	PG	GUBBIO		No	10/07/1975	TRASFERIMENTO A TITOLO GRATUITO	Valore catastale	1.693,25	1.693,25	AGENZIA FORESTALE REGIONALE	
29872	TERRENI AGRICOLI	1.2.2.02.13.01.001	Indisponibile	24	17	1.960	PG	GUBBIO		No	10/07/1975	TRASFERIMENTO A TITOLO GRATUITO	Valore catastale	411,13	411,13	AGENZIA FORESTALE REGIONALE	
29873	TERRENI AGRICOLI	1.2.2.02.13.01.001	Indisponibile	24	18	7.380	PG	GUBBIO		No	10/07/1975	TRASFERIMENTO A TITOLO GRATUITO	Valore catastale	619,13	619,13	AGENZIA FORESTALE REGIONALE	
29874	TERRENI AGRICOLI	1.2.2.02.13.01.001	Indisponibile	24	19	3.520	PG	GUBBIO		No	10/07/1975	TRASFERIMENTO A TITOLO GRATUITO	Valore catastale	295,75	295,75	AGENZIA FORESTALE REGIONALE	
29875	TERRENI AGRICOLI	1.2.2.02.13.01.001	Indisponibile	24	20	1.960	PG	GUBBIO		No	10/07/1975	TRASFERIMENTO A TITOLO GRATUITO	Valore catastale	131,63	131,63	AGENZIA FORESTALE REGIONALE	
29876	TERRENI AGRICOLI	1.2.2.02.13.01.001	Indisponibile	24	21	21.850	PG	GUBBIO		No	10/07/1975	TRASFERIMENTO A TITOLO GRATUITO	Valore catastale	1.833,00	1.833,00	AGENZIA FORESTALE REGIONALE	
29877	TERRENI AGRICOLI	1.2.2.02.13.01.001	Indisponibile	24	22	1.120	PG	GUBBIO		No	10/07/1975	TRASFERIMENTO A TITOLO GRATUITO	Valore catastale	94,25	94,25	AGENZIA FORESTALE REGIONALE	
29878	TERRENI AGRICOLI	1.2.2.02.13.01.001	Indisponibile	24	23	18.310	PG	GUBBIO		No	10/07/1975	TRASFERIMENTO A TITOLO GRATUITO	Valore catastale	1.537,25	1.537,25	AGENZIA FORESTALE REGIONALE	
29879	TERRENI AGRICOLI	1.2.2.02.13.01.001	Indisponibile	24	24	940	PG	GUBBIO		No	10/07/1975	TRASFERIMENTO A TITOLO GRATUITO	Valore catastale	79,63	79,63	AGENZIA FORESTALE REGIONALE	
29880	TERRENI AGRICOLI	1.2.2.02.13.01.001	Indisponibile	24	25	1.410	PG	GUBBIO		No	10/07/1975	TRASFERIMENTO A TITOLO GRATUITO	Valore catastale	94,25	94,25	AGENZIA FORESTALE REGIONALE	
29881	TERRENI AGRICOLI	1.2.2.02.13.01.001	Indisponibile	24	26	42.370	PG	GUBBIO		No	10/07/1975	TRASFERIMENTO A TITOLO GRATUITO	Valore catastale	3.555,50	3.555,50	AGENZIA FORESTALE REGIONALE	
29882	TERRENI AGRICOLI	1.2.2.02.13.01.001	Indisponibile	24	27	104.800	PG	GUBBIO		No	10/07/1975	TRASFERIMENTO A TITOLO GRATUITO	Valore catastale	7.036,25	7.036,25	AGENZIA FORESTALE REGIONALE	
29883	TERRENI AGRICOLI	1.2.2.02.13.01.001	Indisponibile	24	28	10.360	PG	GUBBIO		No	10/07/1975	TRASFERIMENTO A TITOLO GRATUITO	Valore catastale	869,38	869,38	AGENZIA FORESTALE REGIONALE	
29884	TERRENI AGRICOLI	1.2.2.02.13.01.001	Indisponibile	24	29	37.160	PG	GUBBIO		No	10/07/1975	TRASFERIMENTO A TITOLO GRATUITO	Valore catastale	3.118,38	3.118,38	AGENZIA FORESTALE REGIONALE	
29885	TERRENI AGRICOLI	1.2.2.02.13.01.001	Indisponibile	24	30	62.830	PG	GUBBIO		No	10/07/1975	TRASFERIMENTO A TITOLO GRATUITO	Valore catastale	5.273,13	5.273,13	AGENZIA FORESTALE REGIONALE	
29886	TERRENI AGRICOLI	1.2.2.02.13.01.001	Indisponibile	24	31	860	PG	GUBBIO		No	10/07/1975	TRASFERIMENTO A TITOLO GRATUITO	Valore catastale	71,50	71,50	AGENZIA FORESTALE REGIONALE	
29887	TERRENI AGRICOLI	1.2.2.02.13.01.001	Indisponibile	24	32	3.940	PG	GUBBIO		No	10/07/1975	TRASFERIMENTO A TITOLO GRATUITO	Valore catastale	329,88	329,88	AGENZIA FORESTALE REGIONALE	
29888	TERRENI AGRICOLI	1.2.2.02.13.01.001	Indisponibile	24	33	19.680	PG	GUBBIO		No	10/07/1975	TRASFERIMENTO A TITOLO GRATUITO	Valore catastale	1.321,13	1.321,13	AGENZIA FORESTALE REGIONALE	
29889	TERRENI AGRICOLI	1.2.2.02.13.01.001	Indisponibile	24	34	14.370	PG	GUBBIO		No	10/07/1975	TRASFERIMENTO A TITOLO GRATUITO	Valore catastale	3.014,38	3.014,38	AGENZIA FORESTALE REGIONALE	

Numero Identificativo (da sistema informativo)	Classificazione secondo il piano dei conti dello Stato Patrimoniale in base al D.lgs.118/2011 (Descrizione)	Classificazione secondo il piano dei conti dello Stato Patrimoniale in base al D.lgs.118/2011 (Codice)	Classificazione ai sensi del codice civile (demaniale, disponibile, indisponibile)	Foglio	Particella	Superficie mq	Provincia	Comune	Località	Bene soggetto ad ammortamento	Data di acquisizione	Modalità di acquisizione	Criterio di valutazione secondo i principi del D.lgs 118/2011	Valore dell'immobile secondo i principi del D.lgs 118/2011 al 31/12/2019 (euro)	Valore dell'immobile secondo i principi del D.lgs 118/2011 al 31/12/2018 (euro)	Ente Gestore	Note
29890	TERRENI AGRICOLI	1.2.2.02.13.01.001	Indisponibile	24	35	8.820	PG	GUBBIO		No	10/07/1975	TRASFERIMENTO A TITOLO GRATUITO	Valore catastale	741,00	741,00	AGENZIA FORESTALE REGIONALE	
29891	TERRENI AGRICOLI	1.2.2.02.13.01.001	Indisponibile	24	36	1.530	PG	GUBBIO		No	10/07/1975	TRASFERIMENTO A TITOLO GRATUITO	Valore catastale	128,38	128,38	AGENZIA FORESTALE REGIONALE	
29892	TERRENI AGRICOLI	1.2.2.02.13.01.001	Indisponibile	24	37	3.220	PG	GUBBIO		No	10/07/1975	TRASFERIMENTO A TITOLO GRATUITO	Valore catastale	216,13	216,13	AGENZIA FORESTALE REGIONALE	
29893	TERRENI AGRICOLI	1.2.2.02.13.01.001	Indisponibile	24	38	600	PG	GUBBIO		No	10/07/1975	TRASFERIMENTO A TITOLO GRATUITO	Valore catastale	50,38	50,38	AGENZIA FORESTALE REGIONALE	
29894	TERRENI AGRICOLI	1.2.2.02.13.01.001	Indisponibile	24	39	1.190	PG	GUBBIO		No	10/07/1975	TRASFERIMENTO A TITOLO GRATUITO	Valore catastale	99,13	99,13	AGENZIA FORESTALE REGIONALE	
29896	TERRENI AGRICOLI	1.2.2.02.13.01.001	Indisponibile	24	43	20.090	PG	GUBBIO		No	10/07/1975	TRASFERIMENTO A TITOLO GRATUITO	Valore catastale	1.686,75	1.686,75	AGENZIA FORESTALE REGIONALE	
29897	TERRENI AGRICOLI	1.2.2.02.13.01.001	Indisponibile	24	44	9.460	PG	GUBBIO		No	10/07/1975	TRASFERIMENTO A TITOLO GRATUITO	Valore catastale	643,50	643,50	AGENZIA FORESTALE REGIONALE	
29898	TERRENI AGRICOLI	1.2.2.02.13.01.001	Indisponibile	24	45	54.880	PG	GUBBIO		No	10/07/1975	TRASFERIMENTO A TITOLO GRATUITO	Valore catastale	4.605,25	4.605,25	AGENZIA FORESTALE REGIONALE	
29899	TERRENI AGRICOLI	1.2.2.02.13.01.001	Indisponibile	24	46	11.640	PG	GUBBIO		No	10/07/1975	TRASFERIMENTO A TITOLO GRATUITO	Valore catastale	781,63	781,63	AGENZIA FORESTALE REGIONALE	
29900	TERRENI AGRICOLI	1.2.2.02.13.01.001	Indisponibile	24	47	12.490	PG	GUBBIO		No	10/07/1975	TRASFERIMENTO A TITOLO GRATUITO	Valore catastale	838,50	838,50	AGENZIA FORESTALE REGIONALE	
29901	TERRENI AGRICOLI	1.2.2.02.13.01.001	Indisponibile	24	48	92.790	PG	GUBBIO		No	10/07/1975	TRASFERIMENTO A TITOLO GRATUITO	Valore catastale	7.787,00	7.787,00	AGENZIA FORESTALE REGIONALE	
29902	TERRENI AGRICOLI	1.2.2.02.13.01.001	Indisponibile	24	49	4.380	PG	GUBBIO		No	10/07/1975	TRASFERIMENTO A TITOLO GRATUITO	Valore catastale	294,13	294,13	AGENZIA FORESTALE REGIONALE	
29903	TERRENI AGRICOLI	1.2.2.02.13.01.001	Indisponibile	24	50	5.800	PG	GUBBIO		No	10/07/1975	TRASFERIMENTO A TITOLO GRATUITO	Valore catastale	390,00	390,00	AGENZIA FORESTALE REGIONALE	
29905	TERRENI AGRICOLI	1.2.2.02.13.01.001	Indisponibile	24	53	29.940	PG	GUBBIO		No	10/07/1975	TRASFERIMENTO A TITOLO GRATUITO	Valore catastale	2.010,13	2.010,13	AGENZIA FORESTALE REGIONALE	Variazione culturale registrata anno 2018
29906	TERRENI AGRICOLI	1.2.2.02.13.01.001	Indisponibile	24	54	3.980	PG	GUBBIO		No	10/07/1975	TRASFERIMENTO A TITOLO GRATUITO	Valore catastale	266,50	266,50	AGENZIA FORESTALE REGIONALE	Variazione culturale registrata anno 2018
29907	TERRENI AGRICOLI	1.2.2.02.13.01.001	Indisponibile	24	55	380	PG	GUBBIO		No	10/07/1975	TRASFERIMENTO A TITOLO GRATUITO	Valore catastale	26,00	26,00	AGENZIA FORESTALE REGIONALE	Variazione culturale registrata anno 2018
29908	TERRENI AGRICOLI	1.2.2.02.13.01.001	Indisponibile	24	56	16.900	PG	GUBBIO		No	10/07/1975	TRASFERIMENTO A TITOLO GRATUITO	Valore catastale	1.134,25	1.134,25	AGENZIA FORESTALE REGIONALE	
29909	TERRENI AGRICOLI	1.2.2.02.13.01.001	Indisponibile	24	57	210	PG	GUBBIO		No	10/07/1975	TRASFERIMENTO A TITOLO GRATUITO	Valore catastale	17,88	17,88	AGENZIA FORESTALE REGIONALE	
29910	TERRENI AGRICOLI	1.2.2.02.13.01.001	Indisponibile	24	58	3.190	PG	GUBBIO		No	10/07/1975	TRASFERIMENTO A TITOLO GRATUITO	Valore catastale	214,50	214,50	AGENZIA FORESTALE REGIONALE	
29911	TERRENI AGRICOLI	1.2.2.02.13.01.001	Indisponibile	24	59	4.530	PG	GUBBIO		No	10/07/1975	TRASFERIMENTO A TITOLO GRATUITO	Valore catastale	303,88	303,88	AGENZIA FORESTALE REGIONALE	

Numero Identificativo (da sistema informativo)	Classificazione secondo il piano dei conti dello Stato Patrimoniale in base al D.lgs.118/2011 (Descrizione)	Classificazione secondo il piano dei conti dello Stato Patrimoniale in base al D.lgs.118/2011 (Codice)	Classificazione ai sensi del codice civile (demaniale, disponibile, indisponibile)	Foglio	Particella	Superficie mq	Provincia	Comune	Località	Bene soggetto ad ammortamento	Data di acquisizione	Modalità di acquisizione	Criterio di valutazione secondo i principi del D.lgs 118/2011	Valore dell'immobile secondo i principi del D.lgs 118/2011 al 31/12/2019 (euro)	Valore dell'immobile secondo i principi del D.lgs 118/2011 al 31/12/2018 (euro)	Ente Gestore	Note
29912	TERRENI AGRICOLI	1.2.2.02.13.01.001	Indisponibile	24	60	1.100	PG	GUBBIO		No	10/07/1975	TRASFERIMENTO A TITOLO GRATUITO	Valore catastale	73,13	73,13	AGENZIA FORESTALE REGIONALE	
29913	TERRENI AGRICOLI	1.2.2.02.13.01.001	Indisponibile	24	61	82.570	PG	GUBBIO		No	10/07/1975	TRASFERIMENTO A TITOLO GRATUITO	Valore catastale	5.544,50	5.544,50	AGENZIA FORESTALE REGIONALE	
29914	TERRENI AGRICOLI	1.2.2.02.13.01.001	Indisponibile	24	62	6.350	PG	GUBBIO		No	10/07/1975	TRASFERIMENTO A TITOLO GRATUITO	Valore catastale	212,88	212,88	AGENZIA FORESTALE REGIONALE	
29915	TERRENI AGRICOLI	1.2.2.02.13.01.001	Indisponibile	24	63	290	PG	GUBBIO		No	10/07/1975	TRASFERIMENTO A TITOLO GRATUITO	Valore catastale	9,75	9,75	AGENZIA FORESTALE REGIONALE	
29916	TERRENI AGRICOLI	1.2.2.02.13.01.001	Indisponibile	24	67	33.620	PG	GUBBIO		No	10/07/1975	TRASFERIMENTO A TITOLO GRATUITO	Valore catastale	1.129,38	1.129,38	AGENZIA FORESTALE REGIONALE	
29917	TERRENI AGRICOLI	1.2.2.02.13.01.001	Indisponibile	24	68	5.930	PG	GUBBIO		No	10/07/1975	TRASFERIMENTO A TITOLO GRATUITO	Valore catastale	199,88	199,88	AGENZIA FORESTALE REGIONALE	
29918	TERRENI AGRICOLI	1.2.2.02.13.01.001	Indisponibile	24	69	7.220	PG	GUBBIO		No	10/07/1975	TRASFERIMENTO A TITOLO GRATUITO	Valore catastale	484,25	484,25	AGENZIA FORESTALE REGIONALE	
29919	TERRENI AGRICOLI	1.2.2.02.13.01.001	Indisponibile	24	77	2.080	PG	GUBBIO		No	10/07/1975	TRASFERIMENTO A TITOLO GRATUITO	Valore catastale	139,75	139,75	AGENZIA FORESTALE REGIONALE	
29920	TERRENI AGRICOLI	1.2.2.02.13.01.001	Indisponibile	24	78	870	PG	GUBBIO		No	10/07/1975	TRASFERIMENTO A TITOLO GRATUITO	Valore catastale	73,13	73,13	AGENZIA FORESTALE REGIONALE	
29921	TERRENI AGRICOLI	1.2.2.02.13.01.001	Indisponibile	24	79	3.930	PG	GUBBIO		No	10/07/1975	TRASFERIMENTO A TITOLO GRATUITO	Valore catastale	329,88	329,88	AGENZIA FORESTALE REGIONALE	
29922	TERRENI AGRICOLI	1.2.2.02.13.01.001	Indisponibile	24	80	18.420	PG	GUBBIO		No	10/07/1975	TRASFERIMENTO A TITOLO GRATUITO	Valore catastale	1.236,63	1.236,63	AGENZIA FORESTALE REGIONALE	
29923	TERRENI AGRICOLI	1.2.2.02.13.01.001	Indisponibile	24	81	14.270	PG	GUBBIO		No	10/07/1975	TRASFERIMENTO A TITOLO GRATUITO	Valore catastale	958,75	958,75	AGENZIA FORESTALE REGIONALE	
29924	TERRENI AGRICOLI	1.2.2.02.13.01.001	Indisponibile	24	82	19.180	PG	GUBBIO		No	10/07/1975	TRASFERIMENTO A TITOLO GRATUITO	Valore catastale	160,88	160,88	AGENZIA FORESTALE REGIONALE	
29926	TERRENI AGRICOLI	1.2.2.02.13.01.001	Indisponibile	24	84	300	PG	GUBBIO		No	10/07/1975	TRASFERIMENTO A TITOLO GRATUITO	Valore catastale	19,50	19,50	AGENZIA FORESTALE REGIONALE	
29927	TERRENI AGRICOLI	1.2.2.02.13.01.001	Indisponibile	24	85	810	PG	GUBBIO		No	10/07/1975	TRASFERIMENTO A TITOLO GRATUITO	Valore catastale	53,63	53,63	AGENZIA FORESTALE REGIONALE	
29928	TERRENI AGRICOLI	1.2.2.02.13.01.001	Indisponibile	24	86	390	PG	GUBBIO		No	10/07/1975	TRASFERIMENTO A TITOLO GRATUITO	Valore catastale	32,50	32,50	AGENZIA FORESTALE REGIONALE	
29929	TERRENI AGRICOLI	1.2.2.02.13.01.001	Indisponibile	24	87	3.460	PG	GUBBIO		No	10/07/1975	TRASFERIMENTO A TITOLO GRATUITO	Valore catastale	232,38	232,38	AGENZIA FORESTALE REGIONALE	
29930	TERRENI AGRICOLI	1.2.2.02.13.01.001	Indisponibile	24	88	1.630	PG	GUBBIO		No	10/07/1975	TRASFERIMENTO A TITOLO GRATUITO	Valore catastale	136,50	136,50	AGENZIA FORESTALE REGIONALE	
29931	TERRENI AGRICOLI	1.2.2.02.13.01.001	Indisponibile	25	3	4.880	PG	GUBBIO		No	10/07/1975	TRASFERIMENTO A TITOLO GRATUITO	Valore catastale	1.509,63	1.509,63	AGENZIA FORESTALE REGIONALE	
29932	TERRENI AGRICOLI	1.2.2.02.13.01.001	Indisponibile	25	5	6.710	PG	GUBBIO		No	10/07/1975	TRASFERIMENTO A TITOLO GRATUITO	Valore catastale	1.522,63	1.522,63	AGENZIA FORESTALE REGIONALE	

Numero Identificativo (da sistema informativo)	Classificazione secondo il piano dei conti dello Stato Patrimoniale in base al D.lgs.118/2011 (Descrizione)	Classificazione secondo il piano dei conti dello Stato Patrimoniale in base al D.lgs.118/2011 (Codice)	Classificazione ai sensi del codice civile (demaniale, disponibile, indisponibile)	Foglio	Particella	Superficie mq	Provincia	Comune	Località	Bene soggetto ad ammortamento	Data di acquisizione	Modalità di acquisizione	Criterio di valutazione secondo i principi del D.lgs 118/2011	Valore dell'immobile secondo i principi del D.lgs 118/2011 al 31/12/2019 (euro)	Valore dell'immobile secondo i principi del D.lgs 118/2011 al 31/12/2018 (euro)	Ente Gestore	Note
29933	TERRENI AGRICOLI	1.2.2.02.13.01.001	Indisponibile	25	6	2.580	PG	GUBBIO		No	10/07/1975	TRASFERIMENTO A TITOLO GRATUITO	Valore catastale	615,88	615,88	AGENZIA FORESTALE REGIONALE	
29934	TERRENI AGRICOLI	1.2.2.02.13.01.001	Indisponibile	25	7	9.000	PG	GUBBIO		No	10/07/1975	TRASFERIMENTO A TITOLO GRATUITO	Valore catastale	981,50	981,50	AGENZIA FORESTALE REGIONALE	
29935	TERRENI AGRICOLI	1.2.2.02.13.01.001	Indisponibile	25	8	1.090	PG	GUBBIO		No	10/07/1975	TRASFERIMENTO A TITOLO GRATUITO	Valore catastale	118,63	118,63	AGENZIA FORESTALE REGIONALE	
29936	TERRENI AGRICOLI	1.2.2.02.13.01.001	Indisponibile	25	9	270	PG	GUBBIO		No	10/07/1975	TRASFERIMENTO A TITOLO GRATUITO	Valore catastale	56,88	56,88	AGENZIA FORESTALE REGIONALE	
29937	TERRENI AGRICOLI	1.2.2.02.13.01.001	Indisponibile	25	10	36	PG	GUBBIO		No	10/07/1975	TRASFERIMENTO A TITOLO GRATUITO	Valore catastale	8,13	8,13	AGENZIA FORESTALE REGIONALE	
29938	TERRENI AGRICOLI	1.2.2.02.13.01.001	Indisponibile	25	11	80	PG	GUBBIO		No	10/07/1975	TRASFERIMENTO A TITOLO GRATUITO	Valore catastale	8,13	8,13	AGENZIA FORESTALE REGIONALE	
29939	TERRENI AGRICOLI	1.2.2.02.13.01.001	Indisponibile	25	12	5.720	PG	GUBBIO		No	10/07/1975	TRASFERIMENTO A TITOLO GRATUITO	Valore catastale	624,00	624,00	AGENZIA FORESTALE REGIONALE	Variazione culturale registrata anno 2018
29940	TERRENI AGRICOLI	1.2.2.02.13.01.001	Indisponibile	25	13	630	PG	GUBBIO		No	10/07/1975	TRASFERIMENTO A TITOLO GRATUITO	Valore catastale	53,63	53,63	AGENZIA FORESTALE REGIONALE	
29941	TERRENI AGRICOLI	1.2.2.02.13.01.001	Indisponibile	25	14	3.540	PG	GUBBIO		No	10/07/1975	TRASFERIMENTO A TITOLO GRATUITO	Valore catastale	297,38	297,38	AGENZIA FORESTALE REGIONALE	
29942	TERRENI AGRICOLI	1.2.2.02.13.01.001	Indisponibile	25	17	1.710	PG	GUBBIO		No	10/07/1975	TRASFERIMENTO A TITOLO GRATUITO	Valore catastale	186,88	186,88	AGENZIA FORESTALE REGIONALE	
29943	TERRENI AGRICOLI	1.2.2.02.13.01.001	Indisponibile	25	18	520	PG	GUBBIO		No	10/07/1975	TRASFERIMENTO A TITOLO GRATUITO	Valore catastale	43,88	43,88	AGENZIA FORESTALE REGIONALE	
29944	TERRENI AGRICOLI	1.2.2.02.13.01.001	Indisponibile	25	19	14.320	PG	GUBBIO		No	10/07/1975	TRASFERIMENTO A TITOLO GRATUITO	Valore catastale	1.202,50	1.202,50	AGENZIA FORESTALE REGIONALE	
29945	TERRENI AGRICOLI	1.2.2.02.13.01.001	Indisponibile	25	20	2.050	PG	GUBBIO		No	10/07/1975	TRASFERIMENTO A TITOLO GRATUITO	Valore catastale	172,25	172,25	AGENZIA FORESTALE REGIONALE	
29946	TERRENI AGRICOLI	1.2.2.02.13.01.001	Indisponibile	25	21	570	PG	GUBBIO		No	10/07/1975	TRASFERIMENTO A TITOLO GRATUITO	Valore catastale	47,13	47,13	AGENZIA FORESTALE REGIONALE	
29947	TERRENI AGRICOLI	1.2.2.02.13.01.001	Indisponibile	25	22	18.850	PG	GUBBIO		No	10/07/1975	TRASFERIMENTO A TITOLO GRATUITO	Valore catastale	2.057,25	2.057,25	AGENZIA FORESTALE REGIONALE	
29948	TERRENI AGRICOLI	1.2.2.02.13.01.001	Indisponibile	25	23	10.810	PG	GUBBIO		No	10/07/1975	TRASFERIMENTO A TITOLO GRATUITO	Valore catastale	1.179,75	1.179,75	AGENZIA FORESTALE REGIONALE	
29949	TERRENI AGRICOLI	1.2.2.02.13.01.001	Indisponibile	25	25	33.210	PG	GUBBIO		No	10/07/1975	TRASFERIMENTO A TITOLO GRATUITO	Valore catastale	3.623,75	3.623,75	AGENZIA FORESTALE REGIONALE	
29950	TERRENI AGRICOLI	1.2.2.02.13.01.001	Indisponibile	25	26	220	PG	GUBBIO		No	10/07/1975	TRASFERIMENTO A TITOLO GRATUITO	Valore catastale	24,38	24,38	AGENZIA FORESTALE REGIONALE	
29951	TERRENI AGRICOLI	1.2.2.02.13.01.001	Indisponibile	25	27	1.670	PG	GUBBIO		No	10/07/1975	TRASFERIMENTO A TITOLO GRATUITO	Valore catastale	351,00	351,00	AGENZIA FORESTALE REGIONALE	
29952	TERRENI AGRICOLI	1.2.2.02.13.01.001	Indisponibile	25	28	680	PG	GUBBIO		No	10/07/1975	TRASFERIMENTO A TITOLO GRATUITO	Valore catastale	143,00	143,00	AGENZIA FORESTALE REGIONALE	

Numero Identificativo (da sistema informativo)	Classificazione secondo il piano dei conti dello Stato Patrimoniale in base al D.lgs.118/2011 (Descrizione)	Classificazione secondo il piano dei conti dello Stato Patrimoniale in base al D.lgs.118/2011 (Codice)	Classificazione ai sensi del codice civile (demaniale, disponibile, indisponibile)	Foglio	Particella	Superficie mq	Provincia	Comune	Località	Bene soggetto ad ammortamento	Data di acquisizione	Modalità di acquisizione	Criterio di valutazione secondo i principi del D.lgs 118/2011	Valore dell'immobile secondo i principi del D.lgs 118/2011 al 31/12/2019 (euro)	Valore dell'immobile secondo i principi del D.lgs 118/2011 al 31/12/2018 (euro)	Ente Gestore	Note
29953	TERRENI AGRICOLI	1.2.2.02.13.01.001	Indisponibile	25	29	10.340	PG	GUBBIO		No	10/07/1975	TRASFERIMENTO A TITOLO GRATUITO	Valore catastale	2.169,38	2.169,38	AGENZIA FORESTALE REGIONALE	
29954	TERRENI AGRICOLI	1.2.2.02.13.01.001	Indisponibile	25	30	920	PG	GUBBIO		No	10/07/1975	TRASFERIMENTO A TITOLO GRATUITO	Valore catastale	193,38	193,38	AGENZIA FORESTALE REGIONALE	
29955	TERRENI AGRICOLI	1.2.2.02.13.01.001	Indisponibile	25	31	6.830	PG	GUBBIO		No	10/07/1975	TRASFERIMENTO A TITOLO GRATUITO	Valore catastale	1.433,25	1.433,25	AGENZIA FORESTALE REGIONALE	
29956	TERRENI AGRICOLI	1.2.2.02.13.01.001	Indisponibile	25	32	30.470	PG	GUBBIO		No	10/07/1975	TRASFERIMENTO A TITOLO GRATUITO	Valore catastale	2.045,88	2.045,88	AGENZIA FORESTALE REGIONALE	
29957	TERRENI AGRICOLI	1.2.2.02.13.01.001	Indisponibile	25	33	33.300	PG	GUBBIO		No	10/07/1975	TRASFERIMENTO A TITOLO GRATUITO	Valore catastale	8.383,38	8.383,38	AGENZIA FORESTALE REGIONALE	
29958	TERRENI AGRICOLI	1.2.2.02.13.01.001	Indisponibile	25	34	360	PG	GUBBIO		No	10/07/1975	TRASFERIMENTO A TITOLO GRATUITO	Valore catastale	24,38	24,38	AGENZIA FORESTALE REGIONALE	
29959	TERRENI AGRICOLI	1.2.2.02.13.01.001	Indisponibile	25	35	120	PG	GUBBIO		No	10/07/1975	TRASFERIMENTO A TITOLO GRATUITO	Valore catastale	8,13	8,13	AGENZIA FORESTALE REGIONALE	
29960	TERRENI AGRICOLI	1.2.2.02.13.01.001	Indisponibile	25	36	160	PG	GUBBIO		No	10/07/1975	TRASFERIMENTO A TITOLO GRATUITO	Valore catastale	11,38	11,38	AGENZIA FORESTALE REGIONALE	
29961	TERRENI AGRICOLI	1.2.2.02.13.01.001	Indisponibile	25	37	24.900	PG	GUBBIO		No	10/07/1975	TRASFERIMENTO A TITOLO GRATUITO	Valore catastale	1.717,63	6.269,25	AGENZIA FORESTALE REGIONALE	Aggiornamento catastale del 2019
29962	TERRENI AGRICOLI	1.2.2.02.13.01.001	Indisponibile	25	38	1.760	PG	GUBBIO		No	10/07/1975	TRASFERIMENTO A TITOLO GRATUITO	Valore catastale	191,75	191,75	AGENZIA FORESTALE REGIONALE	Variazione culturale registrata anno 2018
29963	TERRENI AGRICOLI	1.2.2.02.13.01.001	Indisponibile	25	39	12.450	PG	GUBBIO		No	10/07/1975	TRASFERIMENTO A TITOLO GRATUITO	Valore catastale	1.358,50	1.358,50	AGENZIA FORESTALE REGIONALE	
29964	TERRENI AGRICOLI	1.2.2.02.13.01.001	Indisponibile	25	41	27.850	PG	GUBBIO		No	10/07/1975	TRASFERIMENTO A TITOLO GRATUITO	Valore catastale	3.038,75	3.038,75	AGENZIA FORESTALE REGIONALE	
29965	TERRENI AGRICOLI	1.2.2.02.13.01.001	Indisponibile	25	42	87.890	PG	GUBBIO		No	10/07/1975	TRASFERIMENTO A TITOLO GRATUITO	Valore catastale	9.589,13	9.589,13	AGENZIA FORESTALE REGIONALE	Variazione culturale registrata anno 2018
29966	TERRENI AGRICOLI	1.2.2.02.13.01.001	Indisponibile	25	43	1.580	PG	GUBBIO		No	10/07/1975	TRASFERIMENTO A TITOLO GRATUITO	Valore catastale	331,50	331,50	AGENZIA FORESTALE REGIONALE	
29967	TERRENI AGRICOLI	1.2.2.02.13.01.001	Indisponibile	25	44	79.060	PG	GUBBIO		No	10/07/1975	TRASFERIMENTO A TITOLO GRATUITO	Valore catastale	6.634,88	6.634,88	AGENZIA FORESTALE REGIONALE	
29968	TERRENI AGRICOLI	1.2.2.02.13.01.001	Indisponibile	25	45	5.340	PG	GUBBIO		No	10/07/1975	TRASFERIMENTO A TITOLO GRATUITO	Valore catastale	1.119,63	1.119,63	AGENZIA FORESTALE REGIONALE	
29969	TERRENI AGRICOLI	1.2.2.02.13.01.001	Indisponibile	25	46	140	PG	GUBBIO		No	10/07/1975	TRASFERIMENTO A TITOLO GRATUITO	Valore catastale	29,25	29,25	AGENZIA FORESTALE REGIONALE	Variazione culturale registrata anno 2018
29970	TERRENI AGRICOLI	1.2.2.02.13.01.001	Indisponibile	25	47	10.700	PG	GUBBIO		No	10/07/1975	TRASFERIMENTO A TITOLO GRATUITO	Valore catastale	2.660,13	2.660,13	AGENZIA FORESTALE REGIONALE	
29971	TERRENI AGRICOLI	1.2.2.02.13.01.001	Indisponibile	25	48	1.370	PG	GUBBIO		No	10/07/1975	TRASFERIMENTO A TITOLO GRATUITO	Valore catastale	149,50	149,50	AGENZIA FORESTALE REGIONALE	
29972	TERRENI AGRICOLI	1.2.2.02.13.01.001	Indisponibile	25	49	28.590	PG	GUBBIO		No	10/07/1975	TRASFERIMENTO A TITOLO GRATUITO	Valore catastale	3.120,00	3.120,00	AGENZIA FORESTALE REGIONALE	

Numero Identificativo (da sistema informativo)	Classificazione secondo il piano dei conti dello Stato Patrimoniale in base al D.lgs.118/2011 (Descrizione)	Classificazione secondo il piano dei conti dello Stato Patrimoniale in base al D.lgs.118/2011 (Codice)	Classificazione ai sensi del codice civile (demaniale, disponibile, indisponibile)	Foglio	Particella	Superficie mq	Provincia	Comune	Località	Bene soggetto ad ammortamento	Data di acquisizione	Modalità di acquisizione	Criterio di valutazione secondo i principi del D.lgs 118/2011	Valore dell'immobile secondo i principi del D.lgs 118/2011 al 31/12/2019 (euro)	Valore dell'immobile secondo i principi del D.lgs 118/2011 al 31/12/2018 (euro)	Ente Gestore	Note
29973	TERRENI AGRICOLI	1.2.2.02.13.01.001	Indisponibile	25	50	2.240	PG	GUBBIO		No	10/07/1975	TRASFERIMENTO A TITOLO GRATUITO	Valore catastale	243,75	243,75	AGENZIA FORESTALE REGIONALE	
29974	TERRENI AGRICOLI	1.2.2.02.13.01.001	Indisponibile	25	51	12.660	PG	GUBBIO		No	10/07/1975	TRASFERIMENTO A TITOLO GRATUITO	Valore catastale	1.062,75	1.062,75	AGENZIA FORESTALE REGIONALE	
29975	TERRENI AGRICOLI	1.2.2.02.13.01.001	Indisponibile	25	52	1.500	PG	GUBBIO		No	10/07/1975	TRASFERIMENTO A TITOLO GRATUITO	Valore catastale	164,13	164,13	AGENZIA FORESTALE REGIONALE	
29976	TERRENI AGRICOLI	1.2.2.02.13.01.001	Indisponibile	25	53	29.190	PG	GUBBIO		No	10/07/1975	TRASFERIMENTO A TITOLO GRATUITO	Valore catastale	7.349,88	7.349,88	AGENZIA FORESTALE REGIONALE	
29977	TERRENI AGRICOLI	1.2.2.02.13.01.001	Indisponibile	25	54	6.330	PG	GUBBIO		No	10/07/1975	TRASFERIMENTO A TITOLO GRATUITO	Valore catastale	531,38	531,38	AGENZIA FORESTALE REGIONALE	
29978	TERRENI AGRICOLI	1.2.2.02.13.01.001	Indisponibile	25	55	14.200	PG	GUBBIO		No	10/07/1975	TRASFERIMENTO A TITOLO GRATUITO	Valore catastale	953,88	2.978,63	AGENZIA FORESTALE REGIONALE	Aggiornamento catastale del 2019
29979	TERRENI AGRICOLI	1.2.2.02.13.01.001	Indisponibile	25	56	3.330	PG	GUBBIO		No	10/07/1975	TRASFERIMENTO A TITOLO GRATUITO	Valore catastale	364,00	364,00	AGENZIA FORESTALE REGIONALE	
29980	TERRENI AGRICOLI	1.2.2.02.13.01.001	Indisponibile	25	57	330	PG	GUBBIO		No	10/07/1975	TRASFERIMENTO A TITOLO GRATUITO	Valore catastale	35,75	35,75	AGENZIA FORESTALE REGIONALE	
29981	TERRENI AGRICOLI	1.2.2.02.13.01.001	Indisponibile	25	58	10.810	PG	GUBBIO		No	10/07/1975	TRASFERIMENTO A TITOLO GRATUITO	Valore catastale	2.268,50	2.268,50	AGENZIA FORESTALE REGIONALE	
29982	TERRENI AGRICOLI	1.2.2.02.13.01.001	Indisponibile	25	59	690	PG	GUBBIO		No	10/07/1975	TRASFERIMENTO A TITOLO GRATUITO	Valore catastale	144,63	144,63	AGENZIA FORESTALE REGIONALE	
29983	TERRENI AGRICOLI	1.2.2.02.13.01.001	Indisponibile	25	64	8.430	PG	GUBBIO		No	10/07/1975	TRASFERIMENTO A TITOLO GRATUITO	Valore catastale	565,50	565,50	AGENZIA FORESTALE REGIONALE	
29984	TERRENI AGRICOLI	1.2.2.02.13.01.001	Indisponibile	25	65	600	PG	GUBBIO		No	10/07/1975	TRASFERIMENTO A TITOLO GRATUITO	Valore catastale	50,38	50,38	AGENZIA FORESTALE REGIONALE	
29985	TERRENI AGRICOLI	1.2.2.02.13.01.001	Indisponibile	25	66	320	PG	GUBBIO		No	10/07/1975	TRASFERIMENTO A TITOLO GRATUITO	Valore catastale	11,38	11,38	AGENZIA FORESTALE REGIONALE	
29986	TERRENI AGRICOLI	1.2.2.02.13.01.001	Indisponibile	25	67	329.700	PG	GUBBIO		No	10/07/1975	TRASFERIMENTO A TITOLO GRATUITO	Valore catastale	27.670,50	27.670,50	AGENZIA FORESTALE REGIONALE	
29987	TERRENI AGRICOLI	1.2.2.02.13.01.001	Indisponibile	25	68	58.850	PG	GUBBIO		No	10/07/1975	TRASFERIMENTO A TITOLO GRATUITO	Valore catastale	4.938,38	4.938,38	AGENZIA FORESTALE REGIONALE	
29988	TERRENI AGRICOLI	1.2.2.02.13.01.001	Indisponibile	25	69	5.260	PG	GUBBIO		No	10/07/1975	TRASFERIMENTO A TITOLO GRATUITO	Valore catastale	442,00	442,00	AGENZIA FORESTALE REGIONALE	
29989	TERRENI AGRICOLI	1.2.2.02.13.01.001	Indisponibile	25	70	5.340	PG	GUBBIO		No	10/07/1975	TRASFERIMENTO A TITOLO GRATUITO	Valore catastale	1.119,63	1.119,63	AGENZIA FORESTALE REGIONALE	
29990	TERRENI AGRICOLI	1.2.2.02.13.01.001	Indisponibile	25	71	10.300	PG	GUBBIO		No	10/07/1975	TRASFERIMENTO A TITOLO GRATUITO	Valore catastale	2.161,25	2.161,25	AGENZIA FORESTALE REGIONALE	
29991	TERRENI AGRICOLI	1.2.2.02.13.01.001	Indisponibile	25	72	320	PG	GUBBIO		No	10/07/1975	TRASFERIMENTO A TITOLO GRATUITO	Valore catastale	11,38	11,38	AGENZIA FORESTALE REGIONALE	
29992	TERRENI AGRICOLI	1.2.2.02.13.01.001	Indisponibile	25	73	2.720	PG	GUBBIO		No	10/07/1975	TRASFERIMENTO A TITOLO GRATUITO	Valore catastale	550,88	550,88	AGENZIA FORESTALE REGIONALE	

Numero Identificativo (da sistema informativo)	Classificazione secondo il piano dei conti dello Stato Patrimoniale in base al D.lgs.118/2011 (Descrizione)	Classificazione secondo il piano dei conti dello Stato Patrimoniale in base al D.lgs.118/2011 (Codice)	Classificazione ai sensi del codice civile (demaniale, disponibile, indisponibile)	Foglio	Particella	Superficie mq	Provincia	Comune	Località	Bene soggetto ad ammortamento	Data di acquisizione	Modalità di acquisizione	Criterio di valutazione secondo i principi del D.lgs 118/2011	Valore dell'immobile secondo i principi del D.lgs 118/2011 al 31/12/2019 (euro)	Valore dell'immobile secondo i principi del D.lgs 118/2011 al 31/12/2018 (euro)	Ente Gestore	Note
29993	TERRENI AGRICOLI	1.2.2.02.13.01.001	Indisponibile	25	75	8.550	PG	GUBBIO		No	10/07/1975	TRASFERIMENTO A TITOLO GRATUITO	Valore catastale	718,25	718,25	AGENZIA FORESTALE REGIONALE	
29994	TERRENI AGRICOLI	1.2.2.02.13.01.001	Indisponibile	25	76	700	PG	GUBBIO		No	10/07/1975	TRASFERIMENTO A TITOLO GRATUITO	Valore catastale	146,86	146,86	AGENZIA FORESTALE REGIONALE	Il valore è stato determinato applicando il valore del R.D. delle particelle limitrofe aventi la stessa coltura: BOSCO ALTO
29995	TERRENI AGRICOLI	1.2.2.02.13.01.001	Indisponibile	25	77	3.590	PG	GUBBIO		No	10/07/1975	TRASFERIMENTO A TITOLO GRATUITO	Valore catastale	391,63	391,63	AGENZIA FORESTALE REGIONALE	
29996	TERRENI AGRICOLI	1.2.2.02.13.01.001	Indisponibile	25	78	8.850	PG	GUBBIO		No	10/07/1975	TRASFERIMENTO A TITOLO GRATUITO	Valore catastale	965,25	965,25	AGENZIA FORESTALE REGIONALE	
29997	TERRENI AGRICOLI	1.2.2.02.13.01.001	Indisponibile	25	79	7.760	PG	GUBBIO		No	10/07/1975	TRASFERIMENTO A TITOLO GRATUITO	Valore catastale	846,63	846,63	AGENZIA FORESTALE REGIONALE	
29998	TERRENI AGRICOLI	1.2.2.02.13.01.001	Indisponibile	25	80	6.060	PG	GUBBIO		No	10/07/1975	TRASFERIMENTO A TITOLO GRATUITO	Valore catastale	1.270,75	1.270,75	AGENZIA FORESTALE REGIONALE	
29999	TERRENI AGRICOLI	1.2.2.02.13.01.001	Indisponibile	25	81	32.690	PG	GUBBIO		No	10/07/1975	TRASFERIMENTO A TITOLO GRATUITO	Valore catastale	3.566,88	3.566,88	AGENZIA FORESTALE REGIONALE	
30000	TERRENI AGRICOLI	1.2.2.02.13.01.001	Indisponibile	25	83	4.320	PG	GUBBIO		No	10/07/1975	TRASFERIMENTO A TITOLO GRATUITO	Valore catastale	362,38	362,38	AGENZIA FORESTALE REGIONALE	
30001	TERRENI AGRICOLI	1.2.2.02.13.01.001	Indisponibile	26	1	27.870	PG	GUBBIO		No	10/07/1975	TRASFERIMENTO A TITOLO GRATUITO	Valore catastale	2.338,38	2.338,38	AGENZIA FORESTALE REGIONALE	
30002	TERRENI AGRICOLI	1.2.2.02.13.01.001	Indisponibile	26	2	6.740	PG	GUBBIO		No	10/07/1975	TRASFERIMENTO A TITOLO GRATUITO	Valore catastale	1.413,75	1.413,75	AGENZIA FORESTALE REGIONALE	
30003	TERRENI AGRICOLI	1.2.2.02.13.01.001	Indisponibile	26	3	56	PG	GUBBIO		No	10/07/1975	TRASFERIMENTO A TITOLO GRATUITO	Valore catastale	6,50	6,50	AGENZIA FORESTALE REGIONALE	
30004	TERRENI AGRICOLI	1.2.2.02.13.01.001	Indisponibile	26	4	2.750	PG	GUBBIO		No	10/07/1975	TRASFERIMENTO A TITOLO GRATUITO	Valore catastale	300,63	300,63	AGENZIA FORESTALE REGIONALE	
30005	TERRENI AGRICOLI	1.2.2.02.13.01.001	Indisponibile	26	5	6.770	PG	GUBBIO		No	10/07/1975	TRASFERIMENTO A TITOLO GRATUITO	Valore catastale	739,38	739,38	AGENZIA FORESTALE REGIONALE	
30006	TERRENI AGRICOLI	1.2.2.02.13.01.001	Indisponibile	26	6	23.170	PG	GUBBIO		No	10/07/1975	TRASFERIMENTO A TITOLO GRATUITO	Valore catastale	3.443,38	3.443,38	AGENZIA FORESTALE REGIONALE	
30007	TERRENI AGRICOLI	1.2.2.02.13.01.001	Indisponibile	26	10	3.260	PG	GUBBIO		No	10/07/1975	TRASFERIMENTO A TITOLO GRATUITO	Valore catastale	684,13	684,13	AGENZIA FORESTALE REGIONALE	
30008	TERRENI AGRICOLI	1.2.2.02.13.01.001	Indisponibile	26	11	15.480	PG	GUBBIO		No	10/07/1975	TRASFERIMENTO A TITOLO GRATUITO	Valore catastale	2.567,50	2.567,50	AGENZIA FORESTALE REGIONALE	
30009	TERRENI AGRICOLI	1.2.2.02.13.01.001	Indisponibile	26	12	12.500	PG	GUBBIO		No	10/07/1975	TRASFERIMENTO A TITOLO GRATUITO	Valore catastale	1.049,75	1.049,75	AGENZIA FORESTALE REGIONALE	
30010	TERRENI AGRICOLI	1.2.2.02.13.01.001	Indisponibile	26	13	2.550	PG	GUBBIO		No	10/07/1975	TRASFERIMENTO A TITOLO GRATUITO	Valore catastale	170,63	170,63	AGENZIA FORESTALE REGIONALE	
30011	TERRENI AGRICOLI	1.2.2.02.13.01.001	Indisponibile	26	14	160	PG	GUBBIO		No	10/07/1975	TRASFERIMENTO A TITOLO GRATUITO	Valore catastale	13,00	13,00	AGENZIA FORESTALE REGIONALE	
30012	TERRENI AGRICOLI	1.2.2.02.13.01.001	Indisponibile	26	15	30.750	PG	GUBBIO		No	10/07/1975	TRASFERIMENTO A TITOLO GRATUITO	Valore catastale	3.355,63	3.355,63	AGENZIA FORESTALE REGIONALE	

Numero Identificativo (da sistema informativo)	Classificazione secondo il piano dei conti dello Stato Patrimoniale in base al D.lgs.118/2011 (Descrizione)	Classificazione secondo il piano dei conti dello Stato Patrimoniale in base al D.lgs.118/2011 (Codice)	Classificazione ai sensi del codice civile (demaniale, disponibile, indisponibile)	Foglio	Particella	Superficie mq	Provincia	Comune	Località	Bene soggetto ad ammortamento	Data di acquisizione	Modalità di acquisizione	Criterio di valutazione secondo i principi del D.lgs 118/2011	Valore dell'immobile secondo i principi del D.lgs 118/2011 al 31/12/2019 (euro)	Valore dell'immobile secondo i principi del D.lgs 118/2011 al 31/12/2018 (euro)	Ente Gestore	Note
30013	TERRENI AGRICOLI	1.2.2.02.13.01.001	Indisponibile	26	16	33.550	PG	GUBBIO		No	10/07/1975	TRASFERIMENTO A TITOLO GRATUITO	Valore catastale	2.816,13	2.816,13	AGENZIA FORESTALE REGIONALE	
30014	TERRENI AGRICOLI	1.2.2.02.13.01.001	Indisponibile	26	17	4.200	PG	GUBBIO		No	10/07/1975	TRASFERIMENTO A TITOLO GRATUITO	Valore catastale	352,63	352,63	AGENZIA FORESTALE REGIONALE	
30015	TERRENI AGRICOLI	1.2.2.02.13.01.001	Indisponibile	26	18	1.660	PG	GUBBIO		No	10/07/1975	TRASFERIMENTO A TITOLO GRATUITO	Valore catastale	180,38	180,38	AGENZIA FORESTALE REGIONALE	
30016	TERRENI AGRICOLI	1.2.2.02.13.01.001	Indisponibile	26	19	810	PG	GUBBIO		No	10/07/1975	TRASFERIMENTO A TITOLO GRATUITO	Valore catastale	87,75	87,75	AGENZIA FORESTALE REGIONALE	
30017	TERRENI AGRICOLI	1.2.2.02.13.01.001	Indisponibile	26	20	3.270	PG	GUBBIO		No	10/07/1975	TRASFERIMENTO A TITOLO GRATUITO	Valore catastale	357,50	357,50	AGENZIA FORESTALE REGIONALE	
30018	TERRENI AGRICOLI	1.2.2.02.13.01.001	Indisponibile	26	21	550	PG	GUBBIO		No	10/07/1975	TRASFERIMENTO A TITOLO GRATUITO	Valore catastale	60,13	60,13	AGENZIA FORESTALE REGIONALE	
30019	TERRENI AGRICOLI	1.2.2.02.13.01.001	Indisponibile	26	22	160	PG	GUBBIO		No	10/07/1975	TRASFERIMENTO A TITOLO GRATUITO	Valore catastale	4,88	4,88	AGENZIA FORESTALE REGIONALE	
30020	TERRENI AGRICOLI	1.2.2.02.13.01.001	Indisponibile	26	23	250	PG	GUBBIO		No	10/07/1975	TRASFERIMENTO A TITOLO GRATUITO	Valore catastale	27,63	27,63	AGENZIA FORESTALE REGIONALE	
30021	TERRENI AGRICOLI	1.2.2.02.13.01.001	Indisponibile	26	24	8.170	PG	GUBBIO		No	10/07/1975	TRASFERIMENTO A TITOLO GRATUITO	Valore catastale	2.743,00	2.743,00	AGENZIA FORESTALE REGIONALE	
30022	TERRENI AGRICOLI	1.2.2.02.13.01.001	Indisponibile	26	25	41	PG	GUBBIO		No	10/07/1975	TRASFERIMENTO A TITOLO GRATUITO	Valore catastale	3,25	3,25	AGENZIA FORESTALE REGIONALE	
30023	TERRENI AGRICOLI	1.2.2.02.13.01.001	Indisponibile	26	29	9.000	PG	GUBBIO		No	10/07/1975	TRASFERIMENTO A TITOLO GRATUITO	Valore catastale	981,50	981,50	AGENZIA FORESTALE REGIONALE	
30024	TERRENI AGRICOLI	1.2.2.02.13.01.001	Indisponibile	26	30	9.330	PG	GUBBIO		No	10/07/1975	TRASFERIMENTO A TITOLO GRATUITO	Valore catastale	1.017,25	1.017,25	AGENZIA FORESTALE REGIONALE	
30025	TERRENI AGRICOLI	1.2.2.02.13.01.001	Indisponibile	26	31	5.930	PG	GUBBIO		No	10/07/1975	TRASFERIMENTO A TITOLO GRATUITO	Valore catastale	646,75	646,75	AGENZIA FORESTALE REGIONALE	
30026	TERRENI AGRICOLI	1.2.2.02.13.01.001	Indisponibile	26	32	20.610	PG	GUBBIO		No	10/07/1975	TRASFERIMENTO A TITOLO GRATUITO	Valore catastale	3.071,25	3.071,25	AGENZIA FORESTALE REGIONALE	
30027	TERRENI AGRICOLI	1.2.2.02.13.01.001	Indisponibile	26	33	880	PG	GUBBIO		No	10/07/1975	TRASFERIMENTO A TITOLO GRATUITO	Valore catastale	95,88	95,88	AGENZIA FORESTALE REGIONALE	
30028	TERRENI AGRICOLI	1.2.2.02.13.01.001	Indisponibile	26	34	1.170	PG	GUBBIO		No	10/07/1975	TRASFERIMENTO A TITOLO GRATUITO	Valore catastale	128,38	128,38	AGENZIA FORESTALE REGIONALE	
30029	TERRENI AGRICOLI	1.2.2.02.13.01.001	Indisponibile	26	37	31.740	PG	GUBBIO		No	10/07/1975	TRASFERIMENTO A TITOLO GRATUITO	Valore catastale	3.462,88	3.462,88	AGENZIA FORESTALE REGIONALE	
30030	TERRENI AGRICOLI	1.2.2.02.13.01.001	Indisponibile	26	46	4.880	PG	GUBBIO		No	10/07/1975	TRASFERIMENTO A TITOLO GRATUITO	Valore catastale	409,50	409,50	AGENZIA FORESTALE REGIONALE	
30031	TERRENI AGRICOLI	1.2.2.02.13.01.001	Indisponibile	26	72	4.070	PG	GUBBIO		No	10/07/1975	TRASFERIMENTO A TITOLO GRATUITO	Valore catastale	341,25	341,25	AGENZIA FORESTALE REGIONALE	
30032	TERRENI AGRICOLI	1.2.2.02.13.01.001	Indisponibile	26	73	6.480	PG	GUBBIO		No	10/07/1975	TRASFERIMENTO A TITOLO GRATUITO	Valore catastale	1.012,38	1.012,38	AGENZIA FORESTALE REGIONALE	

Numero Identificativo (da sistema informativo)	Classificazione secondo il piano dei conti dello Stato Patrimoniale in base al D.lgs.118/2011 (Descrizione)	Classificazione secondo il piano dei conti dello Stato Patrimoniale in base al D.lgs.118/2011 (Codice)	Classificazione ai sensi del codice civile (demaniale, disponibile, indisponibile)	Foglio	Particella	Superficie mq	Provincia	Comune	Località	Bene soggetto ad ammortamento	Data di acquisizione	Modalità di acquisizione	Criterio di valutazione secondo i principi del D.lgs 118/2011	Valore dell'immobile secondo i principi del D.lgs 118/2011 al 31/12/2019 (euro)	Valore dell'immobile secondo i principi del D.lgs 118/2011 al 31/12/2018 (euro)	Ente Gestore	Note
30033	TERRENI AGRICOLI	1.2.2.02.13.01.001	Indisponibile	26	74	6.310	PG	GUBBIO		No	10/07/1975	TRASFERIMENTO A TITOLO GRATUITO	Valore catastale	529,75	529,75	AGENZIA FORESTALE REGIONALE	
30034	TERRENI AGRICOLI	1.2.2.02.13.01.001	Indisponibile	26	75	1.360	PG	GUBBIO		No	10/07/1975	TRASFERIMENTO A TITOLO GRATUITO	Valore catastale	113,75	113,75	AGENZIA FORESTALE REGIONALE	
30035	TERRENI AGRICOLI	1.2.2.02.13.01.001	Indisponibile	26	83	2.310	PG	GUBBIO		No	10/07/1975	TRASFERIMENTO A TITOLO GRATUITO	Valore catastale	154,38	154,38	AGENZIA FORESTALE REGIONALE	
30036	TERRENI AGRICOLI	1.2.2.02.13.01.001	Indisponibile	26	84	26.820	PG	GUBBIO		No	10/07/1975	TRASFERIMENTO A TITOLO GRATUITO	Valore catastale	2.250,63	2.250,63	AGENZIA FORESTALE REGIONALE	
30037	TERRENI AGRICOLI	1.2.2.02.13.01.001	Indisponibile	26	85	950	PG	GUBBIO		No	10/07/1975	TRASFERIMENTO A TITOLO GRATUITO	Valore catastale	104,00	104,00	AGENZIA FORESTALE REGIONALE	
30038	TERRENI AGRICOLI	1.2.2.02.13.01.001	Indisponibile	26	100	70.870	PG	GUBBIO		No	10/07/1975	TRASFERIMENTO A TITOLO GRATUITO	Valore catastale	5.947,50	5.947,50	AGENZIA FORESTALE REGIONALE	
30039	TERRENI AGRICOLI	1.2.2.02.13.01.001	Indisponibile	26	101	14.930	PG	GUBBIO		No	10/07/1975	TRASFERIMENTO A TITOLO GRATUITO	Valore catastale	3.758,63	3.758,63	AGENZIA FORESTALE REGIONALE	
30040	TERRENI AGRICOLI	1.2.2.02.13.01.001	Indisponibile	26	109	8.470	PG	GUBBIO		No	10/07/1975	TRASFERIMENTO A TITOLO GRATUITO	Valore catastale	924,63	924,63	AGENZIA FORESTALE REGIONALE	
30041	TERRENI AGRICOLI	1.2.2.02.13.01.001	Indisponibile	26	110	1.090	PG	GUBBIO		No	10/07/1975	TRASFERIMENTO A TITOLO GRATUITO	Valore catastale	91,00	91,00	AGENZIA FORESTALE REGIONALE	
30042	TERRENI AGRICOLI	1.2.2.02.13.01.001	Indisponibile	26	111	7.120	PG	GUBBIO		No	10/07/1975	TRASFERIMENTO A TITOLO GRATUITO	Valore catastale	477,75	477,75	AGENZIA FORESTALE REGIONALE	
30043	TERRENI AGRICOLI	1.2.2.02.13.01.001	Indisponibile	26	112	830	PG	GUBBIO		No	10/07/1975	TRASFERIMENTO A TITOLO GRATUITO	Valore catastale	69,88	69,88	AGENZIA FORESTALE REGIONALE	
30044	TERRENI AGRICOLI	1.2.2.02.13.01.001	Indisponibile	26	123	4.400	PG	GUBBIO		No	10/07/1975	TRASFERIMENTO A TITOLO GRATUITO	Valore catastale	295,75	295,75	AGENZIA FORESTALE REGIONALE	
30045	TERRENI AGRICOLI	1.2.2.02.13.01.001	Indisponibile	26	124	1.080	PG	GUBBIO		No	10/07/1975	TRASFERIMENTO A TITOLO GRATUITO	Valore catastale	91,00	91,00	AGENZIA FORESTALE REGIONALE	
30046	TERRENI AGRICOLI	1.2.2.02.13.01.001	Indisponibile	26	125	560	PG	GUBBIO		No	10/07/1975	TRASFERIMENTO A TITOLO GRATUITO	Valore catastale	61,75	61,75	AGENZIA FORESTALE REGIONALE	
30047	TERRENI AGRICOLI	1.2.2.02.13.01.001	Indisponibile	26	126	12.030	PG	GUBBIO		No	10/07/1975	TRASFERIMENTO A TITOLO GRATUITO	Valore catastale	1.313,00	1.313,00	AGENZIA FORESTALE REGIONALE	
30048	TERRENI AGRICOLI	1.2.2.02.13.01.001	Indisponibile	26	127	2.280	PG	GUBBIO		No	10/07/1975	TRASFERIMENTO A TITOLO GRATUITO	Valore catastale	191,75	191,75	AGENZIA FORESTALE REGIONALE	
30049	TERRENI AGRICOLI	1.2.2.02.13.01.001	Indisponibile	26	136	1.560	PG	GUBBIO		No	10/07/1975	TRASFERIMENTO A TITOLO GRATUITO	Valore catastale	104,00	104,00	AGENZIA FORESTALE REGIONALE	
30050	TERRENI AGRICOLI	1.2.2.02.13.01.001	Indisponibile	26	141	3.840	PG	GUBBIO		No	10/07/1975	TRASFERIMENTO A TITOLO GRATUITO	Valore catastale	258,38	258,38	AGENZIA FORESTALE REGIONALE	
30051	TERRENI AGRICOLI	1.2.2.02.13.01.001	Indisponibile	26	142	550	PG	GUBBIO		No	10/07/1975	TRASFERIMENTO A TITOLO GRATUITO	Valore catastale	60,00	60,00	AGENZIA FORESTALE REGIONALE	Il valore è stato determinato applicando il valore del R.D. delle particelle limitrofe aventi la stessa coltura: BOSCO CEDUO
30052	TERRENI AGRICOLI	1.2.2.02.13.01.001	Indisponibile	26	143	39.700	PG	GUBBIO		No	10/07/1975	TRASFERIMENTO A TITOLO GRATUITO	Valore catastale	4.330,63	4.330,63	AGENZIA FORESTALE REGIONALE	

Numero Identificativo (da sistema informativo)	Classificazione secondo il piano dei conti dello Stato Patrimoniale in base al D.lgs.118/2011 (Descrizione)	Classificazione secondo il piano dei conti dello Stato Patrimoniale in base al D.lgs.118/2011 (Codice)	Classificazione ai sensi del codice civile (demaniale, disponibile, indisponibile)	Foglio	Particella	Superficie mq	Provincia	Comune	Località	Bene soggetto ad ammortamento	Data di acquisizione	Modalità di acquisizione	Criterio di valutazione secondo i principi del D.lgs 118/2011	Valore dell'immobile secondo i principi del D.lgs 118/2011 al 31/12/2019 (euro)	Valore dell'immobile secondo i principi del D.lgs 118/2011 al 31/12/2018 (euro)	Ente Gestore	Note
30053	TERRENI AGRICOLI	1.2.2.02.13.01.001	Indisponibile	27	27	1.130	PG	GUBBIO		No	10/07/1975	TRASFERIMENTO A TITOLO GRATUITO	Valore catastale	94,25	94,25	AGENZIA FORESTALE REGIONALE	
30074	TERRENI AGRICOLI	1.2.2.02.13.01.001	Disponibile	31	23	1.040	PG	GUBBIO		No	28/05/1980	TRASFERIMENTO A TITOLO GRATUITO	Valore catastale	69,88	69,88	AGENZIA FORESTALE REGIONALE	Variazione registrata anno 2018
30080	TERRENI AGRICOLI	1.2.2.02.13.01.001	Indisponibile	31	29	7.370	PG	GUBBIO		No	28/05/1980	TRASFERIMENTO A TITOLO GRATUITO	Valore catastale	494,00	494,00	AGENZIA FORESTALE REGIONALE	
30081	TERRENI AGRICOLI	1.2.2.02.13.01.001	Indisponibile	31	31	34.130	PG	GUBBIO		No	28/05/1980	TRASFERIMENTO A TITOLO GRATUITO	Valore catastale	1.145,63	1.145,63	AGENZIA FORESTALE REGIONALE	
30092	TERRENI AGRICOLI	1.2.2.02.13.01.001	Indisponibile	31	44	1.330	PG	GUBBIO		No	28/05/1980	TRASFERIMENTO A TITOLO GRATUITO	Valore catastale	89,38	89,38	AGENZIA FORESTALE REGIONALE	
30102	TERRENI AGRICOLI	1.2.2.02.13.01.001	Indisponibile	33	13	5.630	PG	GUBBIO		No	28/05/1980	TRASFERIMENTO A TITOLO GRATUITO	Valore catastale	378,63	378,63	AGENZIA FORESTALE REGIONALE	
30103	TERRENI AGRICOLI	1.2.2.02.13.01.001	Indisponibile	33	14	8.010	PG	GUBBIO		No	28/05/1980	TRASFERIMENTO A TITOLO GRATUITO	Valore catastale	672,75	672,75	AGENZIA FORESTALE REGIONALE	
30114	TERRENI AGRICOLI	1.2.2.02.13.01.001	Indisponibile	33	92	240	PG	GUBBIO		No	28/05/1980	TRASFERIMENTO A TITOLO GRATUITO	Valore catastale	19,50	19,50	AGENZIA FORESTALE REGIONALE	
30115	TERRENI AGRICOLI	1.2.2.02.13.01.001	Indisponibile	34	1	65.790	PG	GUBBIO		No	10/07/1975	TRASFERIMENTO A TITOLO GRATUITO	Valore catastale	5.521,75	5.521,75	AGENZIA FORESTALE REGIONALE	
30116	TERRENI AGRICOLI	1.2.2.02.13.01.001	Indisponibile	34	2	190	PG	GUBBIO		No	28/05/1980	TRASFERIMENTO A TITOLO GRATUITO	Valore catastale	16,25	16,25	AGENZIA FORESTALE REGIONALE	
30117	TERRENI AGRICOLI	1.2.2.02.13.01.001	Indisponibile	34	3	9.650	PG	GUBBIO		No	28/05/1980	TRASFERIMENTO A TITOLO GRATUITO	Valore catastale	809,25	809,25	AGENZIA FORESTALE REGIONALE	
30118	TERRENI AGRICOLI	1.2.2.02.13.01.001	Indisponibile	34	4	15.690	PG	GUBBIO		No	28/05/1980	TRASFERIMENTO A TITOLO GRATUITO	Valore catastale	394,88	394,88	AGENZIA FORESTALE REGIONALE	
30119	TERRENI AGRICOLI	1.2.2.02.13.01.001	Indisponibile	34	5	930	PG	GUBBIO		No	28/05/1980	TRASFERIMENTO A TITOLO GRATUITO	Valore catastale	22,75	22,75	AGENZIA FORESTALE REGIONALE	
30120	TERRENI AGRICOLI	1.2.2.02.13.01.001	Indisponibile	34	6	5.060	PG	GUBBIO		No	28/05/1980	TRASFERIMENTO A TITOLO GRATUITO	Valore catastale	126,75	126,75	AGENZIA FORESTALE REGIONALE	
30123	TERRENI AGRICOLI	1.2.2.02.13.01.001	Indisponibile	34	10	22.180	PG	GUBBIO		No	28/05/1980	TRASFERIMENTO A TITOLO GRATUITO	Valore catastale	559,00	559,00	AGENZIA FORESTALE REGIONALE	
30124	TERRENI AGRICOLI	1.2.2.02.13.01.001	Indisponibile	34	11	20.140	PG	GUBBIO		No	28/05/1980	TRASFERIMENTO A TITOLO GRATUITO	Valore catastale	1.690,00	1.690,00	AGENZIA FORESTALE REGIONALE	
30127	TERRENI AGRICOLI	1.2.2.02.13.01.001	Indisponibile	34	14	14.420	PG	GUBBIO		No	28/05/1980	TRASFERIMENTO A TITOLO GRATUITO	Valore catastale	3.025,75	3.025,75	AGENZIA FORESTALE REGIONALE	
30128	TERRENI AGRICOLI	1.2.2.02.13.01.001	Indisponibile	34	15	1.400	PG	GUBBIO		No	28/05/1980	TRASFERIMENTO A TITOLO GRATUITO	Valore catastale	35,75	35,75	AGENZIA FORESTALE REGIONALE	
30129	TERRENI AGRICOLI	1.2.2.02.13.01.001	Indisponibile	34	16	850	PG	GUBBIO		No	28/05/1980	TRASFERIMENTO A TITOLO GRATUITO	Valore catastale	21,13	21,13	AGENZIA FORESTALE REGIONALE	
30130	TERRENI AGRICOLI	1.2.2.02.13.01.001	Indisponibile	34	17	11.450	PG	GUBBIO		No	28/05/1980	TRASFERIMENTO A TITOLO GRATUITO	Valore catastale	3.843,13	3.843,13	AGENZIA FORESTALE REGIONALE	

Numero Identificativo (da sistema informativo)	Classificazione secondo il piano dei conti dello Stato Patrimoniale in base al D.lgs.118/2011 (Descrizione)	Classificazione secondo il piano dei conti dello Stato Patrimoniale in base al D.lgs.118/2011 (Codice)	Classificazione ai sensi del codice civile (demaniale, disponibile, indisponibile)	Foglio	Particella	Superficie mq	Provincia	Comune	Località	Bene soggetto ad ammortamento	Data di acquisizione	Modalità di acquisizione	Criterio di valutazione secondo i principi del D.lgs 118/2011	Valore dell'immobile secondo i principi del D.lgs 118/2011 al 31/12/2019 (euro)	Valore dell'immobile secondo i principi del D.lgs 118/2011 al 31/12/2018 (euro)	Ente Gestore	Note
30131	TERRENI AGRICOLI	1.2.2.02.13.01.001	Indisponibile	34	18	1.080	PG	GUBBIO		No	28/05/1980	TRASFERIMENTO A TITOLO GRATUITO	Valore catastale	73,13	73,13	AGENZIA FORESTALE REGIONALE	
30132	TERRENI AGRICOLI	1.2.2.02.13.01.001	Indisponibile	34	19	1.000	PG	GUBBIO		No	28/05/1980	TRASFERIMENTO A TITOLO GRATUITO	Valore catastale	336,38	336,38	AGENZIA FORESTALE REGIONALE	
30136	TERRENI AGRICOLI	1.2.2.02.13.01.001	Indisponibile	34	23	48.060	PG	GUBBIO		No	28/05/1980	TRASFERIMENTO A TITOLO GRATUITO	Valore catastale	3.227,25	3.227,25	AGENZIA FORESTALE REGIONALE	
30141	TERRENI AGRICOLI	1.2.2.02.13.01.001	Indisponibile	34	29	20.530	PG	GUBBIO		No	28/05/1980	TRASFERIMENTO A TITOLO GRATUITO	Valore catastale	1.722,50	1.722,50	AGENZIA FORESTALE REGIONALE	
30142	TERRENI AGRICOLI	1.2.2.02.13.01.001	Indisponibile	34	30	1.080	PG	GUBBIO		No	28/05/1980	TRASFERIMENTO A TITOLO GRATUITO	Valore catastale	91,00	91,00	AGENZIA FORESTALE REGIONALE	
30146	TERRENI AGRICOLI	1.2.2.02.13.01.001	Disponibile	34	34	13.400	PG	GUBBIO		No	28/05/1980	TRASFERIMENTO A TITOLO GRATUITO	Valore catastale	1.124,50	1.124,50	AGENZIA FORESTALE REGIONALE	Variazione registrata anno 2018
30149	TERRENI AGRICOLI	1.2.2.02.13.01.001	Indisponibile	35	1	6.120	PG	GUBBIO		No	28/05/1980	TRASFERIMENTO A TITOLO GRATUITO	Valore catastale	719,88	719,88	AGENZIA FORESTALE REGIONALE	Variazione culturale registrata anno 2018
30150	TERRENI AGRICOLI	1.2.2.02.13.01.001	Indisponibile	35	513	5.809	PG	GUBBIO		No	28/05/1980	TRASFERIMENTO A TITOLO GRATUITO	Valore catastale	1.706,25	1.706,25	AGENZIA FORESTALE REGIONALE	
30151	TERRENI AGRICOLI	1.2.2.02.13.01.001	Indisponibile	35	5	5.260	PG	GUBBIO		No	28/05/1980	TRASFERIMENTO A TITOLO GRATUITO	Valore catastale	442,00	442,00	AGENZIA FORESTALE REGIONALE	
30152	TERRENI AGRICOLI	1.2.2.02.13.01.001	Indisponibile	35	6	1.780	PG	GUBBIO		No	28/05/1980	TRASFERIMENTO A TITOLO GRATUITO	Valore catastale	448,50	448,50	AGENZIA FORESTALE REGIONALE	
30156	TERRENI AGRICOLI	1.2.2.02.13.01.001	Indisponibile	35	12	4.430	PG	GUBBIO		No	28/05/1980	TRASFERIMENTO A TITOLO GRATUITO	Valore catastale	520,00	520,00	AGENZIA FORESTALE REGIONALE	
30157	TERRENI AGRICOLI	1.2.2.02.13.01.001	Indisponibile	35	13	90.720	PG	GUBBIO		No	28/05/1980	TRASFERIMENTO A TITOLO GRATUITO	Valore catastale	16.568,50	16.568,50	AGENZIA FORESTALE REGIONALE	
30158	TERRENI AGRICOLI	1.2.2.02.13.01.001	Indisponibile	35	14	19.650	PG	GUBBIO		No	28/05/1980	TRASFERIMENTO A TITOLO GRATUITO	Valore catastale	4.948,13	4.948,13	AGENZIA FORESTALE REGIONALE	
30159	TERRENI AGRICOLI	1.2.2.02.13.01.001	Indisponibile	35	15	27.610	PG	GUBBIO		No	28/05/1980	TRASFERIMENTO A TITOLO GRATUITO	Valore catastale			AGENZIA FORESTALE REGIONALE	Particella soppressa nel 2018 ha originato le partt. 519 (CF), 520 e 521
41316	TERRENI AGRICOLI	1.2.2.02.13.01.001	Indisponibile	35	521	60	PG	GUBBIO		No	28/05/1980	TRASFERIMENTO A TITOLO GRATUITO	Valore catastale	14,63	14,63	AGENZIA FORESTALE REGIONALE	
41317	TERRENI AGRICOLI	1.2.2.02.13.01.001	Indisponibile	35	520	26.843	PG	GUBBIO		No	28/05/1980	TRASFERIMENTO A TITOLO GRATUITO	Valore catastale	6.758,38	6.758,38	AGENZIA FORESTALE REGIONALE	
30164	TERRENI AGRICOLI	1.2.2.02.13.01.001	Indisponibile	35	27	270	PG	GUBBIO		No	28/05/1980	TRASFERIMENTO A TITOLO GRATUITO	Valore catastale	22,63	22,63	AGENZIA FORESTALE REGIONALE	Il valore è stato determinato applicando il valore del R.D. delle particelle limitrofe aventi la stessa coltura: PASCOLO
30165	TERRENI AGRICOLI	1.2.2.02.13.01.001	Indisponibile	35	28	2.870	PG	GUBBIO		No	28/05/1980	TRASFERIMENTO A TITOLO GRATUITO	Valore catastale	240,50	240,50	AGENZIA FORESTALE REGIONALE	
30166	TERRENI AGRICOLI	1.2.2.02.13.01.001	Indisponibile	35	29	2.140	PG	GUBBIO		No	28/05/1980	TRASFERIMENTO A TITOLO GRATUITO	Valore catastale	53,63	53,63	AGENZIA FORESTALE REGIONALE	
30167	TERRENI AGRICOLI	1.2.2.02.13.01.001	Indisponibile	35	30	1.610	PG	GUBBIO		No	28/05/1980	TRASFERIMENTO A TITOLO GRATUITO	Valore catastale	40,63	40,63	AGENZIA FORESTALE REGIONALE	

Numero Identificativo (da sistema informativo)	Classificazione secondo il piano dei conti dello Stato Patrimoniale in base al D.lgs.118/2011 (Descrizione)	Classificazione secondo il piano dei conti dello Stato Patrimoniale in base al D.lgs.118/2011 (Codice)	Classificazione ai sensi del codice civile (demaniale, disponibile, indisponibile)	Foglio	Particella	Superficie mq	Provincia	Comune	Località	Bene soggetto ad ammortamento	Data di acquisizione	Modalità di acquisizione	Criterio di valutazione secondo i principi del D.lgs 118/2011	Valore dell'immobile secondo i principi del D.lgs 118/2011 al 31/12/2019 (euro)	Valore dell'immobile secondo i principi del D.lgs 118/2011 al 31/12/2018 (euro)	Ente Gestore	Note
30168	TERRENI AGRICOLI	1.2.2.02.13.01.001	Indisponibile	35	31	47.070	PG	GUBBIO		No	28/05/1980	TRASFERIMENTO A TITOLO GRATUITO	Valore catastale	3.950,38	3.950,38	AGENZIA FORESTALE REGIONALE	Variazione culturale registrata anno 2018
30169	TERRENI AGRICOLI	1.2.2.02.13.01.001	Indisponibile	35	33	2.190	PG	GUBBIO		No	28/05/1980	TRASFERIMENTO A TITOLO GRATUITO	Valore catastale	55,25	55,25	AGENZIA FORESTALE REGIONALE	
30170	TERRENI AGRICOLI	1.2.2.02.13.01.001	Indisponibile	35	35	460	PG	GUBBIO		No	28/05/1980	TRASFERIMENTO A TITOLO GRATUITO	Valore catastale	16,25	16,25	AGENZIA FORESTALE REGIONALE	
30171	TERRENI AGRICOLI	1.2.2.02.13.01.001	Indisponibile	35	36	1.730	PG	GUBBIO		No	28/05/1980	TRASFERIMENTO A TITOLO GRATUITO	Valore catastale	144,63	144,63	AGENZIA FORESTALE REGIONALE	
30172	TERRENI AGRICOLI	1.2.2.02.13.01.001	Indisponibile	35	40	15.240	PG	GUBBIO		No	28/05/1980	TRASFERIMENTO A TITOLO GRATUITO	Valore catastale	1.278,88	1.278,88	AGENZIA FORESTALE REGIONALE	
30173	TERRENI AGRICOLI	1.2.2.02.13.01.001	Indisponibile	35	41	39.690	PG	GUBBIO		No	28/05/1980	TRASFERIMENTO A TITOLO GRATUITO	Valore catastale	3.331,25	3.331,25	AGENZIA FORESTALE REGIONALE	
30174	TERRENI AGRICOLI	1.2.2.02.13.01.001	Indisponibile	35	42	110	PG	GUBBIO		No	28/05/1980	TRASFERIMENTO A TITOLO GRATUITO	Valore catastale	8,13	8,13	AGENZIA FORESTALE REGIONALE	
30175	TERRENI AGRICOLI	1.2.2.02.13.01.001	Indisponibile	35	43	157.870	PG	GUBBIO		No	28/05/1980	TRASFERIMENTO A TITOLO GRATUITO	Valore catastale	29.823,63	29.823,63	AGENZIA FORESTALE REGIONALE	
30177	TERRENI AGRICOLI	1.2.2.02.13.01.001	Indisponibile	35	45	6.840	PG	GUBBIO		No	28/05/1980	TRASFERIMENTO A TITOLO GRATUITO	Valore catastale	573,63	573,63	AGENZIA FORESTALE REGIONALE	
30178	TERRENI AGRICOLI	1.2.2.02.13.01.001	Indisponibile	35	46	6.470	PG	GUBBIO		No	28/05/1980	TRASFERIMENTO A TITOLO GRATUITO	Valore catastale	542,75	542,75	AGENZIA FORESTALE REGIONALE	
30179	TERRENI AGRICOLI	1.2.2.02.13.01.001	Indisponibile	35	47	1.170	PG	GUBBIO		No	28/05/1980	TRASFERIMENTO A TITOLO GRATUITO	Valore catastale	97,50	97,50	AGENZIA FORESTALE REGIONALE	
30180	TERRENI AGRICOLI	1.2.2.02.13.01.001	Indisponibile	35	48	510	PG	GUBBIO		No	28/05/1980	TRASFERIMENTO A TITOLO GRATUITO	Valore catastale	34,13	34,13	AGENZIA FORESTALE REGIONALE	
30181	TERRENI AGRICOLI	1.2.2.02.13.01.001	Indisponibile	35	49	370	PG	GUBBIO		No	28/05/1980	TRASFERIMENTO A TITOLO GRATUITO	Valore catastale	24,38	24,38	AGENZIA FORESTALE REGIONALE	
30182	TERRENI AGRICOLI	1.2.2.02.13.01.001	Indisponibile	35	50	1.960	PG	GUBBIO		No	28/05/1980	TRASFERIMENTO A TITOLO GRATUITO	Valore catastale	164,13	164,13	AGENZIA FORESTALE REGIONALE	
30183	TERRENI AGRICOLI	1.2.2.02.13.01.001	Indisponibile	35	54	26.170	PG	GUBBIO		No	28/05/1980	TRASFERIMENTO A TITOLO GRATUITO	Valore catastale	2.197,00	2.197,00	AGENZIA FORESTALE REGIONALE	
30184	TERRENI AGRICOLI	1.2.2.02.13.01.001	Indisponibile	35	55	8.660	PG	GUBBIO		No	28/05/1980	TRASFERIMENTO A TITOLO GRATUITO	Valore catastale	726,38	726,38	AGENZIA FORESTALE REGIONALE	
30185	TERRENI AGRICOLI	1.2.2.02.13.01.001	Indisponibile	35	56	19.160	PG	GUBBIO		No	28/05/1980	TRASFERIMENTO A TITOLO GRATUITO	Valore catastale	1.608,75	1.608,75	AGENZIA FORESTALE REGIONALE	
30186	TERRENI AGRICOLI	1.2.2.02.13.01.001	Indisponibile	35	57	39.090	PG	GUBBIO		No	28/05/1980	TRASFERIMENTO A TITOLO GRATUITO	Valore catastale	3.280,88	3.280,88	AGENZIA FORESTALE REGIONALE	
30187	TERRENI AGRICOLI	1.2.2.02.13.01.001	Indisponibile	35	59	2.610	PG	GUBBIO		No	28/05/1980	TRASFERIMENTO A TITOLO GRATUITO	Valore catastale	175,50	175,50	AGENZIA FORESTALE REGIONALE	
30188	TERRENI AGRICOLI	1.2.2.02.13.01.001	Indisponibile	35	60	2.660	PG	GUBBIO		No	28/05/1980	TRASFERIMENTO A TITOLO GRATUITO	Valore catastale	222,63	222,63	AGENZIA FORESTALE REGIONALE	

Numero Identificativo (da sistema informativo)	Classificazione secondo il piano dei conti dello Stato Patrimoniale in base al D.lgs.118/2011 (Descrizione)	Classificazione secondo il piano dei conti dello Stato Patrimoniale in base al D.lgs.118/2011 (Codice)	Classificazione ai sensi del codice civile (demaniale,disponibile, indisponibile)	Foglio	Particella	Superficie mq	Provincia	Comune	Località	Bene soggetto ad ammortamento	Data di acquisizione	Modalità di acquisizione	Criterio di valutazione secondo i principi del D.lgs 118/2011	Valore dell'immobile secondo i principi del D.lgs 118/2011 al 31/12/2019 (euro)	Valore dell'immobile secondo i principi del D.lgs 118/2011 al 31/12/2018 (euro)	Ente Gestore	Note
30189	TERRENI AGRICOLI	1.2.2.02.13.01.001	Indisponibile	36	1	44.050	PG	GUBBIO		No	10/07/1975	TRASFERIMENTO A TITOLO GRATUITO	Valore catastale	2.957,50	2.957,50	AGENZIA FORESTALE REGIONALE	
30190	TERRENI AGRICOLI	1.2.2.02.13.01.001	Indisponibile	36	2	9.800	PG	GUBBIO		No	10/07/1975	TRASFERIMENTO A TITOLO GRATUITO	Valore catastale	328,25	328,25	AGENZIA FORESTALE REGIONALE	
30191	TERRENI AGRICOLI	1.2.2.02.13.01.001	Indisponibile	36	3	1.970	PG	GUBBIO		No	10/07/1975	TRASFERIMENTO A TITOLO GRATUITO	Valore catastale	50,38	50,38	AGENZIA FORESTALE REGIONALE	
30192	TERRENI AGRICOLI	1.2.2.02.13.01.001	Indisponibile	36	4	7.920	PG	GUBBIO		No	10/07/1975	TRASFERIMENTO A TITOLO GRATUITO	Valore catastale	531,38	531,38	AGENZIA FORESTALE REGIONALE	
30193	TERRENI AGRICOLI	1.2.2.02.13.01.001	Indisponibile	36	5	150	PG	GUBBIO		No	10/07/1975	TRASFERIMENTO A TITOLO GRATUITO	Valore catastale	13,00	13,00	AGENZIA FORESTALE REGIONALE	
30194	TERRENI AGRICOLI	1.2.2.02.13.01.001	Indisponibile	36	6	41.270	PG	GUBBIO		No	10/07/1975	TRASFERIMENTO A TITOLO GRATUITO	Valore catastale	2.770,63	2.770,63	AGENZIA FORESTALE REGIONALE	
30195	TERRENI AGRICOLI	1.2.2.02.13.01.001	Indisponibile	36	7	10.370	PG	GUBBIO		No	10/07/1975	TRASFERIMENTO A TITOLO GRATUITO	Valore catastale	871,00	871,00	AGENZIA FORESTALE REGIONALE	
30196	TERRENI AGRICOLI	1.2.2.02.13.01.001	Indisponibile	36	8	3.590	PG	GUBBIO		No	10/07/1975	TRASFERIMENTO A TITOLO GRATUITO	Valore catastale	300,63	300,63	AGENZIA FORESTALE REGIONALE	
30197	TERRENI AGRICOLI	1.2.2.02.13.01.001	Indisponibile	36	9	2.280	PG	GUBBIO		No	10/07/1975	TRASFERIMENTO A TITOLO GRATUITO	Valore catastale	211,25	211,25	AGENZIA FORESTALE REGIONALE	
30201	TERRENI AGRICOLI	1.2.2.02.13.01.001	Disponibile	36	13	3.060	PG	GUBBIO		No	28/05/1980	TRASFERIMENTO A TITOLO GRATUITO	Valore catastale	204,75	204,75	AGENZIA FORESTALE REGIONALE	Variazione registrata anno 2018
30202	TERRENI AGRICOLI	1.2.2.02.13.01.001	Indisponibile	36	14	17.520	PG	GUBBIO		No	10/07/1975	TRASFERIMENTO A TITOLO GRATUITO	Valore catastale	1.470,63	1.470,63	AGENZIA FORESTALE REGIONALE	
30203	TERRENI AGRICOLI	1.2.2.02.13.01.001	Indisponibile	36	15	7.180	PG	GUBBIO		No	10/07/1975	TRASFERIMENTO A TITOLO GRATUITO	Valore catastale	663,00	663,00	AGENZIA FORESTALE REGIONALE	
30204	TERRENI AGRICOLI	1.2.2.02.13.01.001	Indisponibile	36	16	101.900	PG	GUBBIO		No	10/07/1975	TRASFERIMENTO A TITOLO GRATUITO	Valore catastale	8.552,38	8.552,38	AGENZIA FORESTALE REGIONALE	
30205	TERRENI AGRICOLI	1.2.2.02.13.01.001	Indisponibile	36	17	4.040	PG	GUBBIO		No	10/07/1975	TRASFERIMENTO A TITOLO GRATUITO	Valore catastale	339,63	339,63	AGENZIA FORESTALE REGIONALE	
30206	TERRENI AGRICOLI	1.2.2.02.13.01.001	Indisponibile	36	18	16.510	PG	GUBBIO		No	10/07/1975	TRASFERIMENTO A TITOLO GRATUITO	Valore catastale	1.108,25	1.108,25	AGENZIA FORESTALE REGIONALE	
30207	TERRENI AGRICOLI	1.2.2.02.13.01.001	Indisponibile	36	19	44.980	PG	GUBBIO		No	10/07/1975	TRASFERIMENTO A TITOLO GRATUITO	Valore catastale	3.774,88	3.774,88	AGENZIA FORESTALE REGIONALE	
30208	TERRENI AGRICOLI	1.2.2.02.13.01.001	Indisponibile	36	20	1.440	PG	GUBBIO		No	10/07/1975	TRASFERIMENTO A TITOLO GRATUITO	Valore catastale	120,25	120,25	AGENZIA FORESTALE REGIONALE	
30209	TERRENI AGRICOLI	1.2.2.02.13.01.001	Indisponibile	36	21	4.360	PG	GUBBIO		No	10/07/1975	TRASFERIMENTO A TITOLO GRATUITO	Valore catastale	292,50	292,50	AGENZIA FORESTALE REGIONALE	
30210	TERRENI AGRICOLI	1.2.2.02.13.01.001	Indisponibile	36	22	650	PG	GUBBIO		No	10/07/1975	TRASFERIMENTO A TITOLO GRATUITO	Valore catastale	55,25	55,25	AGENZIA FORESTALE REGIONALE	
30211	TERRENI AGRICOLI	1.2.2.02.13.01.001	Indisponibile	36	23	3.380	PG	GUBBIO		No	10/07/1975	TRASFERIMENTO A TITOLO GRATUITO	Valore catastale	312,00	312,00	AGENZIA FORESTALE REGIONALE	

Numero Identificativo (da sistema informativo)	Classificazione secondo il piano dei conti dello Stato Patrimoniale in base al D.lgs.118/2011 (Descrizione)	Classificazione secondo il piano dei conti dello Stato Patrimoniale in base al D.lgs.118/2011 (Codice)	Classificazione ai sensi del codice civile (demaniale, disponibile, indisponibile)	Foglio	Particella	Superficie mq	Provincia	Comune	Località	Bene soggetto ad ammortamento	Data di acquisizione	Modalità di acquisizione	Criterio di valutazione secondo i principi del D.lgs 118/2011	Valore dell'immobile secondo i principi del D.lgs 118/2011 al 31/12/2019 (euro)	Valore dell'immobile secondo i principi del D.lgs 118/2011 al 31/12/2018 (euro)	Ente Gestore	Note
30212	TERRENI AGRICOLI	1.2.2.02.13.01.001	Indisponibile	36	25	55.370	PG	GUBBIO		No	10/07/1975	TRASFERIMENTO A TITOLO GRATUITO	Valore catastale	4.647,50	4.647,50	AGENZIA FORESTALE REGIONALE	
30213	TERRENI AGRICOLI	1.2.2.02.13.01.001	Indisponibile	36	26	10.340	PG	GUBBIO		No	10/07/1975	TRASFERIMENTO A TITOLO GRATUITO	Valore catastale	2.603,25	2.603,25	AGENZIA FORESTALE REGIONALE	
30215	TERRENI AGRICOLI	1.2.2.02.13.01.001	Indisponibile	36	28	16.260	PG	GUBBIO		No	10/07/1975	TRASFERIMENTO A TITOLO GRATUITO	Valore catastale	1.501,50	1.501,50	AGENZIA FORESTALE REGIONALE	
30216	TERRENI AGRICOLI	1.2.2.02.13.01.001	Indisponibile	36	29	3.550	PG	GUBBIO		No	10/07/1975	TRASFERIMENTO A TITOLO GRATUITO	Valore catastale	328,25	328,25	AGENZIA FORESTALE REGIONALE	
30217	TERRENI AGRICOLI	1.2.2.02.13.01.001	Indisponibile	36	30	25.750	PG	GUBBIO		No	28/05/1980	TRASFERIMENTO A TITOLO GRATUITO	Valore catastale	1.729,00	1.729,00	AGENZIA FORESTALE REGIONALE	
30218	TERRENI AGRICOLI	1.2.2.02.13.01.001	Indisponibile	36	31	19.000	PG	GUBBIO		No	10/07/1975	TRASFERIMENTO A TITOLO GRATUITO	Valore catastale	1.753,38	1.753,38	AGENZIA FORESTALE REGIONALE	
30219	TERRENI AGRICOLI	1.2.2.02.13.01.001	Indisponibile	36	32	4.530	PG	GUBBIO		No	28/05/1980	TRASFERIMENTO A TITOLO GRATUITO	Valore catastale	380,25	380,25	AGENZIA FORESTALE REGIONALE	
30220	TERRENI AGRICOLI	1.2.2.02.13.01.001	Indisponibile	36	33	1.190	PG	GUBBIO		No	10/07/1975	TRASFERIMENTO A TITOLO GRATUITO	Valore catastale	99,13	99,13	AGENZIA FORESTALE REGIONALE	
30221	TERRENI AGRICOLI	1.2.2.02.13.01.001	Indisponibile	36	34	9.380	PG	GUBBIO		No	10/07/1975	TRASFERIMENTO A TITOLO GRATUITO	Valore catastale	786,50	786,50	AGENZIA FORESTALE REGIONALE	
30222	TERRENI AGRICOLI	1.2.2.02.13.01.001	Indisponibile	36	35	300	PG	GUBBIO		No	10/07/1975	TRASFERIMENTO A TITOLO GRATUITO	Valore catastale	24,38	24,38	AGENZIA FORESTALE REGIONALE	
30223	TERRENI AGRICOLI	1.2.2.02.13.01.001	Indisponibile	36	36	35.490	PG	GUBBIO		No	10/07/1975	TRASFERIMENTO A TITOLO GRATUITO	Valore catastale	2.978,63	2.978,63	AGENZIA FORESTALE REGIONALE	
30225	TERRENI AGRICOLI	1.2.2.02.13.01.001	Indisponibile	36	38	5.270	PG	GUBBIO		No	10/07/1975	TRASFERIMENTO A TITOLO GRATUITO	Valore catastale	354,25	354,25	AGENZIA FORESTALE REGIONALE	
30226	TERRENI AGRICOLI	1.2.2.02.13.01.001	Indisponibile	36	40	16.030	PG	GUBBIO		No	10/07/1975	TRASFERIMENTO A TITOLO GRATUITO	Valore catastale	1.480,38	1.480,38	AGENZIA FORESTALE REGIONALE	
30227	TERRENI AGRICOLI	1.2.2.02.13.01.001	Indisponibile	36	41	1.760	PG	GUBBIO		No	10/07/1975	TRASFERIMENTO A TITOLO GRATUITO	Valore catastale	162,50	162,50	AGENZIA FORESTALE REGIONALE	
30228	TERRENI AGRICOLI	1.2.2.02.13.01.001	Indisponibile	36	42	290	PG	GUBBIO		No	10/07/1975	TRASFERIMENTO A TITOLO GRATUITO	Valore catastale	9,75	9,75	AGENZIA FORESTALE REGIONALE	
30229	TERRENI AGRICOLI	1.2.2.02.13.01.001	Indisponibile	36	43	9.250	PG	GUBBIO		No	10/07/1975	TRASFERIMENTO A TITOLO GRATUITO	Valore catastale	620,75	620,75	AGENZIA FORESTALE REGIONALE	
30230	TERRENI AGRICOLI	1.2.2.02.13.01.001	Indisponibile	36	46	27.480	PG	GUBBIO		No	10/07/1975	TRASFERIMENTO A TITOLO GRATUITO	Valore catastale	6.919,25	2.195,38	AGENZIA FORESTALE REGIONALE	Aggiornamento catastale del 2019
30231	TERRENI AGRICOLI	1.2.2.02.13.01.001	Indisponibile	36	47	11.790	PG	GUBBIO		No	10/07/1975	TRASFERIMENTO A TITOLO GRATUITO	Valore catastale	2.968,88	2.577,25	AGENZIA FORESTALE REGIONALE	Aggiornamento catastale del 2019
30232	TERRENI AGRICOLI	1.2.2.02.13.01.001	Indisponibile	36	48	600	PG	GUBBIO		No	10/07/1975	TRASFERIMENTO A TITOLO GRATUITO	Valore catastale	55,25	55,25	AGENZIA FORESTALE REGIONALE	
30234	TERRENI AGRICOLI	1.2.2.02.13.01.001	Indisponibile	36	50	8.290	PG	GUBBIO		No	10/07/1975	TRASFERIMENTO A TITOLO GRATUITO	Valore catastale	1.738,75	1.738,75	AGENZIA FORESTALE REGIONALE	

Numero Identificativo (da sistema informativo)	Classificazione secondo il piano dei conti dello Stato Patrimoniale in base al D.lgs.118/2011 (Descrizione)	Classificazione secondo il piano dei conti dello Stato Patrimoniale in base al D.lgs.118/2011 (Codice)	Classificazione ai sensi del codice civile (demaniale, disponibile, indisponibile)	Foglio	Particella	Superficie mq	Provincia	Comune	Località	Bene soggetto ad ammortamento	Data di acquisizione	Modalità di acquisizione	Criterio di valutazione secondo i principi del D.lgs 118/2011	Valore dell'immobile secondo i principi del D.lgs 118/2011 al 31/12/2019 (euro)	Valore dell'immobile secondo i principi del D.lgs 118/2011 al 31/12/2018 (euro)	Ente Gestore	Note
30235	TERRENI AGRICOLI	1.2.2.02.13.01.001	Indisponibile	37	1	81.020	PG	GUBBIO		No	10/07/1975	TRASFERIMENTO A TITOLO GRATUITO	Valore catastale	5.438,88	5.438,88	AGENZIA FORESTALE REGIONALE	
30236	TERRENI AGRICOLI	1.2.2.02.13.01.001	Indisponibile	37	10	1.990	PG	GUBBIO		No	10/07/1975	TRASFERIMENTO A TITOLO GRATUITO	Valore catastale	133,25	133,25	AGENZIA FORESTALE REGIONALE	
30237	TERRENI AGRICOLI	1.2.2.02.13.01.001	Indisponibile	37	20	8.290	PG	GUBBIO		No	10/07/1975	TRASFERIMENTO A TITOLO GRATUITO	Valore catastale	557,38	557,38	AGENZIA FORESTALE REGIONALE	
30238	TERRENI AGRICOLI	1.2.2.02.13.01.001	Indisponibile	37	23	86.610	PG	GUBBIO		No	10/07/1975	TRASFERIMENTO A TITOLO GRATUITO	Valore catastale	7.268,63	7.268,63	AGENZIA FORESTALE REGIONALE	
30239	TERRENI AGRICOLI	1.2.2.02.13.01.001	Indisponibile	37	24	9.180	PG	GUBBIO		No	10/07/1975	TRASFERIMENTO A TITOLO GRATUITO	Valore catastale	615,88	615,88	AGENZIA FORESTALE REGIONALE	
30240	TERRENI AGRICOLI	1.2.2.02.13.01.001	Indisponibile	37	25	7.800	PG	GUBBIO		No	10/07/1975	TRASFERIMENTO A TITOLO GRATUITO	Valore catastale	523,25	523,25	AGENZIA FORESTALE REGIONALE	
30241	TERRENI AGRICOLI	1.2.2.02.13.01.001	Indisponibile	37	31	8.510	PG	GUBBIO		No	10/07/1975	TRASFERIMENTO A TITOLO GRATUITO	Valore catastale	572,00	572,00	AGENZIA FORESTALE REGIONALE	
30242	TERRENI AGRICOLI	1.2.2.02.13.01.001	Indisponibile	37	42	5.100	PG	GUBBIO		No	10/07/1975	TRASFERIMENTO A TITOLO GRATUITO	Valore catastale	427,38	427,38	AGENZIA FORESTALE REGIONALE	
30243	TERRENI AGRICOLI	1.2.2.02.13.01.001	Indisponibile	37	43	65.310	PG	GUBBIO		No	10/07/1975	TRASFERIMENTO A TITOLO GRATUITO	Valore catastale	5.481,13	5.481,13	AGENZIA FORESTALE REGIONALE	
30244	TERRENI AGRICOLI	1.2.2.02.13.01.001	Indisponibile	37	62	2.000	PG	GUBBIO		No	10/07/1975	TRASFERIMENTO A TITOLO GRATUITO	Valore catastale	134,88	134,88	AGENZIA FORESTALE REGIONALE	
30245	TERRENI AGRICOLI	1.2.2.02.13.01.001	Indisponibile	37	63	10.170	PG	GUBBIO		No	10/07/1975	TRASFERIMENTO A TITOLO GRATUITO	Valore catastale	256,75	256,75	AGENZIA FORESTALE REGIONALE	
30246	TERRENI AGRICOLI	1.2.2.02.13.01.001	Indisponibile	37	64	2.310	PG	GUBBIO		No	10/07/1975	TRASFERIMENTO A TITOLO GRATUITO	Valore catastale	484,25	484,25	AGENZIA FORESTALE REGIONALE	
30247	TERRENI AGRICOLI	1.2.2.02.13.01.001	Indisponibile	37	65	49.800	PG	GUBBIO		No	10/07/1975	TRASFERIMENTO A TITOLO GRATUITO	Valore catastale	12.023,38	12.023,38	AGENZIA FORESTALE REGIONALE	
30248	TERRENI AGRICOLI	1.2.2.02.13.01.001	Indisponibile	37	66	34.410	PG	GUBBIO		No	10/07/1975	TRASFERIMENTO A TITOLO GRATUITO	Valore catastale	2.887,63	2.887,63	AGENZIA FORESTALE REGIONALE	
30249	TERRENI AGRICOLI	1.2.2.02.13.01.001	Indisponibile	37	67	8.770	PG	GUBBIO		No	10/07/1975	TRASFERIMENTO A TITOLO GRATUITO	Valore catastale	588,25	588,25	AGENZIA FORESTALE REGIONALE	
30250	TERRENI AGRICOLI	1.2.2.02.13.01.001	Indisponibile	37	68	23.930	PG	GUBBIO		No	10/07/1975	TRASFERIMENTO A TITOLO GRATUITO	Valore catastale	4.668,63	4.668,63	AGENZIA FORESTALE REGIONALE	
30251	TERRENI AGRICOLI	1.2.2.02.13.01.001	Indisponibile	37	69	1.130	PG	GUBBIO		No	10/07/1975	TRASFERIMENTO A TITOLO GRATUITO	Valore catastale	237,25	237,25	AGENZIA FORESTALE REGIONALE	
30252	TERRENI AGRICOLI	1.2.2.02.13.01.001	Indisponibile	37	87	13.470	PG	GUBBIO		No	10/07/1975	TRASFERIMENTO A TITOLO GRATUITO	Valore catastale	3.737,50	3.737,50	AGENZIA FORESTALE REGIONALE	
30253	TERRENI AGRICOLI	1.2.2.02.13.01.001	Indisponibile	37	88	11.380	PG	GUBBIO		No	10/07/1975	TRASFERIMENTO A TITOLO GRATUITO	Valore catastale	823,88	823,88	AGENZIA FORESTALE REGIONALE	
30254	TERRENI AGRICOLI	1.2.2.02.13.01.001	Indisponibile	56	23	840	PG	GUBBIO		No	28/05/1980	TRASFERIMENTO A TITOLO GRATUITO	Valore catastale	91,00	91,00	AGENZIA FORESTALE REGIONALE	

Numero Identificativo (da sistema informativo)	Classificazione secondo il piano dei conti dello Stato Patrimoniale in base al D.lgs.118/2011 (Descrizione)	Classificazione secondo il piano dei conti dello Stato Patrimoniale in base al D.lgs.118/2011 (Codice)	Classificazione ai sensi del codice civile (demaniale, disponibile, indisponibile)	Foglio	Particella	Superficie mq	Provincia	Comune	Località	Bene soggetto ad ammortamento	Data di acquisizione	Modalità di acquisizione	Criterio di valutazione secondo i principi del D.lgs 118/2011	Valore dell'immobile secondo i principi del D.lgs 118/2011 al 31/12/2019 (euro)	Valore dell'immobile secondo i principi del D.lgs 118/2011 al 31/12/2018 (euro)	Ente Gestore	Note
30255	TERRENI AGRICOLI	1.2.2.02.13.01.001	Indisponibile	56	24	5.880	PG	GUBBIO		No	28/05/1980	TRASFERIMENTO A TITOLO GRATUITO	Valore catastale	641,88	641,88	AGENZIA FORESTALE REGIONALE	
30256	TERRENI AGRICOLI	1.2.2.02.13.01.001	Indisponibile	56	28	30.870	PG	GUBBIO		No	28/05/1980	TRASFERIMENTO A TITOLO GRATUITO	Valore catastale	2.590,25	2.590,25	AGENZIA FORESTALE REGIONALE	
30257	TERRENI AGRICOLI	1.2.2.02.13.01.001	Indisponibile	56	29	6.070	PG	GUBBIO		No	28/05/1980	TRASFERIMENTO A TITOLO GRATUITO	Valore catastale	663,00	663,00	AGENZIA FORESTALE REGIONALE	
30258	TERRENI AGRICOLI	1.2.2.02.13.01.001	Indisponibile	56	30	15.090	PG	GUBBIO		No	28/05/1980	TRASFERIMENTO A TITOLO GRATUITO	Valore catastale	5.065,13	5.065,13	AGENZIA FORESTALE REGIONALE	
30259	TERRENI AGRICOLI	1.2.2.02.13.01.001	Indisponibile	56	31	45.620	PG	GUBBIO		No	28/05/1980	TRASFERIMENTO A TITOLO GRATUITO	Valore catastale	4.977,38	4.977,38	AGENZIA FORESTALE REGIONALE	
30260	TERRENI AGRICOLI	1.2.2.02.13.01.001	Indisponibile	56	33	11.460	PG	GUBBIO		No	28/05/1980	TRASFERIMENTO A TITOLO GRATUITO	Valore catastale	962,00	962,00	AGENZIA FORESTALE REGIONALE	
30261	TERRENI AGRICOLI	1.2.2.02.13.01.001	Indisponibile	56	34	24.190	PG	GUBBIO		No	28/05/1980	TRASFERIMENTO A TITOLO GRATUITO	Valore catastale	1.623,38	1.623,38	AGENZIA FORESTALE REGIONALE	
30262	TERRENI AGRICOLI	1.2.2.02.13.01.001	Indisponibile	56	35	16.280	PG	GUBBIO		No	28/05/1980	TRASFERIMENTO A TITOLO GRATUITO	Valore catastale	1.366,63	1.366,63	AGENZIA FORESTALE REGIONALE	
30263	TERRENI AGRICOLI	1.2.2.02.13.01.001	Indisponibile	56	36	13.670	PG	GUBBIO		No	28/05/1980	TRASFERIMENTO A TITOLO GRATUITO	Valore catastale	918,13	918,13	AGENZIA FORESTALE REGIONALE	
30264	TERRENI AGRICOLI	1.2.2.02.13.01.001	Indisponibile	56	37	9.080	PG	GUBBIO		No	28/05/1980	TRASFERIMENTO A TITOLO GRATUITO	Valore catastale	762,13	762,13	AGENZIA FORESTALE REGIONALE	
30265	TERRENI AGRICOLI	1.2.2.02.13.01.001	Indisponibile	56	38	160	PG	GUBBIO		No	28/05/1980	TRASFERIMENTO A TITOLO GRATUITO	Valore catastale	17,88	17,88	AGENZIA FORESTALE REGIONALE	
30266	TERRENI AGRICOLI	1.2.2.02.13.01.001	Indisponibile	56	44	85.700	PG	GUBBIO		No	28/05/1980	TRASFERIMENTO A TITOLO GRATUITO	Valore catastale	28.769,00	28.769,00	AGENZIA FORESTALE REGIONALE	
40220	TERRENI AGRICOLI	1.2.2.02.13.01.001	Indisponibile	36	505	87.600	PG	GUBBIO		No	10/07/1975	TRASFERIMENTO A TITOLO GRATUITO	Valore catastale	5.880,88	5.880,88	AGENZIA FORESTALE REGIONALE	
40221	TERRENI AGRICOLI	1.2.2.02.13.01.001	Indisponibile	31	30	880	PG	GUBBIO		No	28/05/1980	TRASFERIMENTO A TITOLO GRATUITO	Valore catastale	29,25	29,25	AGENZIA FORESTALE REGIONALE	
40223	TERRENI AGRICOLI	1.2.2.02.13.01.001	Indisponibile	34	120	207.910	PG	GUBBIO		No	28/05/1980	TRASFERIMENTO A TITOLO GRATUITO	Valore catastale	17.449,25	17.449,25	AGENZIA FORESTALE REGIONALE	
40224	TERRENI AGRICOLI	1.2.2.02.13.01.001	Indisponibile	34	114	30.200	PG	GUBBIO		No	28/05/1980	TRASFERIMENTO A TITOLO GRATUITO	Valore catastale	2.535,00	2.535,00	AGENZIA FORESTALE REGIONALE	
40228	TERRENI AGRICOLI	1.2.2.02.13.01.001	Indisponibile	35	518	7.865	PG	GUBBIO		No	28/05/1980	TRASFERIMENTO A TITOLO GRATUITO	Valore catastale	659,75	659,75	AGENZIA FORESTALE REGIONALE	
40230	TERRENI AGRICOLI	1.2.2.02.13.01.001	Indisponibile	36	507	10.775	PG	GUBBIO		No	10/07/1975	TRASFERIMENTO A TITOLO GRATUITO	Valore catastale	903,50	903,50	AGENZIA FORESTALE REGIONALE	
40231	TERRENI AGRICOLI	1.2.2.02.13.01.001	Indisponibile	36	508	18.870	PG	GUBBIO		No	10/07/1975	TRASFERIMENTO A TITOLO GRATUITO	Valore catastale	1.584,38	1.584,38	AGENZIA FORESTALE REGIONALE	
40232	TERRENI AGRICOLI	1.2.2.02.13.01.001	Indisponibile	36	509	8.625	PG	GUBBIO		No	10/07/1975	TRASFERIMENTO A TITOLO GRATUITO	Valore catastale	723,13	723,13	AGENZIA FORESTALE REGIONALE	

Numero Identificativo (da sistema informativo)	Classificazione secondo il piano dei conti dello Stato Patrimoniale in base al D.lgs.118/2011 (Descrizione)	Classificazione secondo il piano dei conti dello Stato Patrimoniale in base al D.lgs.118/2011 (Codice)	Classificazione ai sensi del codice civile (demaniale, disponibile, indisponibile)	Foglio	Particella	Superficie mq	Provincia	Comune	Località	Bene soggetto ad ammortamento	Data di acquisizione	Modalità di acquisizione	Criterio di valutazione secondo i principi del D.lgs 118/2011	Valore dell'immobile secondo i principi del D.lgs 118/2011 al 31/12/2019 (euro)	Valore dell'immobile secondo i principi del D.lgs 118/2011 al 31/12/2018 (euro)	Ente Gestore	Note
40234	TERRENI AGRICOLI	1.2.2.02.13.01.001	Indisponibile	31	509	37.143	PG	GUBBIO		No	28/05/1980	TRASFERIMENTO A TITOLO GRATUITO	Valore catastale	2.494,38	2.494,38	AGENZIA FORESTALE REGIONALE	
40236	TERRENI AGRICOLI	1.2.2.02.13.01.001	Indisponibile	35	58	1.940	PG	GUBBIO		No	28/05/1980	TRASFERIMENTO A TITOLO GRATUITO	Valore catastale	162,50	162,50	AGENZIA FORESTALE REGIONALE	
40238	TERRENI AGRICOLI	1.2.2.02.13.01.001	Indisponibile	31	511	26.600	PG	GUBBIO		No	28/05/1980	TRASFERIMENTO A TITOLO GRATUITO	Valore catastale	2.232,75	2.232,75	AGENZIA FORESTALE REGIONALE	
40240	TERRENI AGRICOLI	1.2.2.02.13.01.001	Indisponibile	34	118	36.065	PG	GUBBIO		No	28/05/1980	TRASFERIMENTO A TITOLO GRATUITO	Valore catastale	3.027,38	3.027,38	AGENZIA FORESTALE REGIONALE	
40241	TERRENI AGRICOLI	1.2.2.02.13.01.001	Indisponibile	31	512	32.995	PG	GUBBIO		No	28/05/1980	TRASFERIMENTO A TITOLO GRATUITO	Valore catastale	2.214,88	2.214,88	AGENZIA FORESTALE REGIONALE	
40245	TERRENI AGRICOLI	1.2.2.02.13.01.001	Indisponibile	34	113	113.280	PG	GUBBIO		No	28/05/1980	TRASFERIMENTO A TITOLO GRATUITO	Valore catastale	7.605,00	7.605,00	AGENZIA FORESTALE REGIONALE	
40247	TERRENI AGRICOLI	1.2.2.02.13.01.001	Indisponibile	36	503	10.040	PG	GUBBIO		No	28/05/1980	TRASFERIMENTO A TITOLO GRATUITO	Valore catastale	674,38	674,38	AGENZIA FORESTALE REGIONALE	
40283	TERRENI AGRICOLI	1.2.2.02.13.01.001	Indisponibile	29	603	51	PG	MAGIONE		No	13/03/2002	ACQUISIZIONE	Valore catastale	8,13	8,13	COMUNE	Il valore del bene è stato determinato con il criterio Valore Catastale in quanto non si conosce il valore di acquisizione
40929	TERRENI AGRICOLI	1.2.2.02.13.01.001	Indisponibile	62	637	13.190	PG	MAGIONE	LOC. MONTEBUONO	No	23/12/2016	ACQUISIZIONE	Valore acquisizione	31.909,00	31.909,00	REGIONE	
30598	TERRENI AGRICOLI	1.2.2.02.13.01.001	Indisponibile	1	28	19.100	PG	MONTE SANTA MARIA TIBERINA		No	30/03/1982	TRASFERIMENTO A TITOLO GRATUITO	Valore catastale	2.405,00	2.405,00	AGENZIA FORESTALE REGIONALE	
30599	TERRENI AGRICOLI	1.2.2.02.13.01.001	Indisponibile	1	34	650	PG	MONTE SANTA MARIA TIBERINA		No	30/03/1982	TRASFERIMENTO A TITOLO GRATUITO	Valore catastale	60,13	60,13	AGENZIA FORESTALE REGIONALE	
30600	TERRENI AGRICOLI	1.2.2.02.13.01.001	Indisponibile	1	35	14.870	PG	MONTE SANTA MARIA TIBERINA		No	30/03/1982	TRASFERIMENTO A TITOLO GRATUITO	Valore catastale	1.872,00	1.872,00	AGENZIA FORESTALE REGIONALE	
30601	TERRENI AGRICOLI	1.2.2.02.13.01.001	Indisponibile	1	36	3.820	PG	MONTE SANTA MARIA TIBERINA		No	30/03/1982	TRASFERIMENTO A TITOLO GRATUITO	Valore catastale	1.443,00	1.443,00	AGENZIA FORESTALE REGIONALE	
30602	TERRENI AGRICOLI	1.2.2.02.13.01.001	Indisponibile	1	44	220	PG	MONTE SANTA MARIA TIBERINA		No	30/03/1982	TRASFERIMENTO A TITOLO GRATUITO	Valore catastale	27,63	27,63	AGENZIA FORESTALE REGIONALE	
30603	TERRENI AGRICOLI	1.2.2.02.13.01.001	Indisponibile	1	45	550	PG	MONTE SANTA MARIA TIBERINA		No	30/03/1982	TRASFERIMENTO A TITOLO GRATUITO	Valore catastale	208,00	208,00	AGENZIA FORESTALE REGIONALE	
30604	TERRENI AGRICOLI	1.2.2.02.13.01.001	Indisponibile	1	46	1.210	PG	MONTE SANTA MARIA TIBERINA		No	30/03/1982	TRASFERIMENTO A TITOLO GRATUITO	Valore catastale	152,75	152,75	AGENZIA FORESTALE REGIONALE	
30605	TERRENI AGRICOLI	1.2.2.02.13.01.001	Indisponibile	1	48	450	PG	MONTE SANTA MARIA TIBERINA		No	30/03/1982	TRASFERIMENTO A TITOLO GRATUITO	Valore catastale	37,38	37,38	AGENZIA FORESTALE REGIONALE	
30606	TERRENI AGRICOLI	1.2.2.02.13.01.001	Indisponibile	1	49	21	PG	MONTE SANTA MARIA TIBERINA		No	30/03/1982	TRASFERIMENTO A TITOLO GRATUITO	Valore catastale	11,38	11,38	AGENZIA FORESTALE REGIONALE	
30607	TERRENI AGRICOLI	1.2.2.02.13.01.001	Indisponibile	1	52	84	PG	MONTE SANTA MARIA TIBERINA		No	30/03/1982	TRASFERIMENTO A TITOLO GRATUITO	Valore catastale	6,50	6,50	AGENZIA FORESTALE REGIONALE	
30608	TERRENI AGRICOLI	1.2.2.02.13.01.001	Indisponibile	1	54	550	PG	MONTE SANTA MARIA TIBERINA		No	30/03/1982	TRASFERIMENTO A TITOLO GRATUITO	Valore catastale	45,50	45,50	AGENZIA FORESTALE REGIONALE	

Numero Identificativo (da sistema informativo)	Classificazione secondo il piano dei conti dello Stato Patrimoniale in base al D.lgs.118/2011 (Descrizione)	Classificazione secondo il piano dei conti dello Stato Patrimoniale in base al D.lgs.118/2011 (Codice)	Classificazione ai sensi del codice civile (demaniale, disponibile, indisponibile)	Foglio	Particella	Superficie mq	Provincia	Comune	Località	Bene soggetto ad ammortamento	Data di acquisizione	Modalità di acquisizione	Criterio di valutazione secondo i principi del D.lgs 118/2011	Valore dell'immobile secondo i principi del D.lgs 118/2011 al 31/12/2019 (euro)	Valore dell'immobile secondo i principi del D.lgs 118/2011 al 31/12/2018 (euro)	Ente Gestore	Note
30609	TERRENI AGRICOLI	1.2.2.02.13.01.001	Indisponibile	1	55	3.080	PG	MONTE SANTA MARIA TIBERINA		No	30/03/1982	TRASFERIMENTO A TITOLO GRATUITO	Valore catastale	362,38	362,38	AGENZIA FORESTALE REGIONALE	
30610	TERRENI AGRICOLI	1.2.2.02.13.01.001	Indisponibile	1	62	420	PG	MONTE SANTA MARIA TIBERINA		No	30/03/1982	TRASFERIMENTO A TITOLO GRATUITO	Valore catastale	159,25	159,25	AGENZIA FORESTALE REGIONALE	
30611	TERRENI AGRICOLI	1.2.2.02.13.01.001	Indisponibile	1	64	13.550	PG	MONTE SANTA MARIA TIBERINA		No	30/03/1982	TRASFERIMENTO A TITOLO GRATUITO	Valore catastale	1.478,75	1.478,75	AGENZIA FORESTALE REGIONALE	
30612	TERRENI AGRICOLI	1.2.2.02.13.01.001	Indisponibile	1	65	2.040	PG	MONTE SANTA MARIA TIBERINA		No	30/03/1982	TRASFERIMENTO A TITOLO GRATUITO	Valore catastale	856,38	856,38	AGENZIA FORESTALE REGIONALE	
30613	TERRENI AGRICOLI	1.2.2.02.13.01.001	Indisponibile	1	67	1.780	PG	MONTE SANTA MARIA TIBERINA		No	30/03/1982	TRASFERIMENTO A TITOLO GRATUITO	Valore catastale	209,63	209,63	AGENZIA FORESTALE REGIONALE	
30614	TERRENI AGRICOLI	1.2.2.02.13.01.001	Indisponibile	1	82	300	PG	MONTE SANTA MARIA TIBERINA		No	30/03/1982	TRASFERIMENTO A TITOLO GRATUITO	Valore catastale	35,75	35,75	AGENZIA FORESTALE REGIONALE	
30615	TERRENI AGRICOLI	1.2.2.02.13.01.001	Indisponibile	1	83	210	PG	MONTE SANTA MARIA TIBERINA		No	30/03/1982	TRASFERIMENTO A TITOLO GRATUITO	Valore catastale	24,38	24,38	AGENZIA FORESTALE REGIONALE	
30616	TERRENI AGRICOLI	1.2.2.02.13.01.001	Indisponibile	1	85	480	PG	MONTE SANTA MARIA TIBERINA		No	30/03/1982	TRASFERIMENTO A TITOLO GRATUITO	Valore catastale	56,88	56,88	AGENZIA FORESTALE REGIONALE	
30617	TERRENI AGRICOLI	1.2.2.02.13.01.001	Indisponibile	1	86	1.100	PG	MONTE SANTA MARIA TIBERINA		No	30/03/1982	TRASFERIMENTO A TITOLO GRATUITO	Valore catastale	130,00	130,00	AGENZIA FORESTALE REGIONALE	
30618	TERRENI AGRICOLI	1.2.2.02.13.01.001	Indisponibile	1	377	798	PG	MONTE SANTA MARIA TIBERINA		No	30/03/1982	TRASFERIMENTO A TITOLO GRATUITO	Valore catastale	401,38	401,38	AGENZIA FORESTALE REGIONALE	
30619	TERRENI AGRICOLI	1.2.2.02.13.01.001	Indisponibile	1	379	492	PG	MONTE SANTA MARIA TIBERINA		No	30/03/1982	TRASFERIMENTO A TITOLO GRATUITO	Valore catastale	247,00	247,00	AGENZIA FORESTALE REGIONALE	
30620	TERRENI AGRICOLI	1.2.2.02.13.01.001	Indisponibile	4	106	41.120	PG	MONTE SANTA MARIA TIBERINA		No	30/03/1982	TRASFERIMENTO A TITOLO GRATUITO	Valore catastale	4.486,63	4.486,63	AGENZIA FORESTALE REGIONALE	
30621	TERRENI AGRICOLI	1.2.2.02.13.01.001	Indisponibile	4	107	510	PG	MONTE SANTA MARIA TIBERINA		No	30/03/1982	TRASFERIMENTO A TITOLO GRATUITO	Valore catastale	55,25	55,25	AGENZIA FORESTALE REGIONALE	
30622	TERRENI AGRICOLI	1.2.2.02.13.01.001	Indisponibile	4	109	680	PG	MONTE SANTA MARIA TIBERINA		No	30/03/1982	TRASFERIMENTO A TITOLO GRATUITO	Valore catastale	256,75	256,75	AGENZIA FORESTALE REGIONALE	
30623	TERRENI AGRICOLI	1.2.2.02.13.01.001	Indisponibile	4	114	1.620	PG	MONTE SANTA MARIA TIBERINA		No	30/03/1982	TRASFERIMENTO A TITOLO GRATUITO	Valore catastale	68,25	68,25	AGENZIA FORESTALE REGIONALE	
30624	TERRENI AGRICOLI	1.2.2.02.13.01.001	Indisponibile	4	115	870	PG	MONTE SANTA MARIA TIBERINA		No	30/03/1982	TRASFERIMENTO A TITOLO GRATUITO	Valore catastale	58,50	58,50	AGENZIA FORESTALE REGIONALE	
30625	TERRENI AGRICOLI	1.2.2.02.13.01.001	Indisponibile	7	52	30.450	PG	MONTE SANTA MARIA TIBERINA		No	30/03/1982	TRASFERIMENTO A TITOLO GRATUITO	Valore catastale	3.321,50	3.321,50	AGENZIA FORESTALE REGIONALE	
30626	TERRENI AGRICOLI	1.2.2.02.13.01.001	Indisponibile	7	53	1.670	PG	MONTE SANTA MARIA TIBERINA		No	30/03/1982	TRASFERIMENTO A TITOLO GRATUITO	Valore catastale	630,50	630,50	AGENZIA FORESTALE REGIONALE	
30627	TERRENI AGRICOLI	1.2.2.02.13.01.001	Indisponibile	8	24	23.240	PG	MONTE SANTA MARIA TIBERINA		No	30/03/1982	TRASFERIMENTO A TITOLO GRATUITO	Valore catastale	2.535,00	2.535,00	AGENZIA FORESTALE REGIONALE	
30628	TERRENI AGRICOLI	1.2.2.02.13.01.001	Indisponibile	8	25	2.840	PG	MONTE SANTA MARIA TIBERINA		No	30/03/1982	TRASFERIMENTO A TITOLO GRATUITO	Valore catastale	261,63	261,63	AGENZIA FORESTALE REGIONALE	

Numero Identificativo (da sistema informativo)	Classificazione secondo il piano dei conti dello Stato Patrimoniale in base al D.lgs.118/2011 (Descrizione)	Classificazione secondo il piano dei conti dello Stato Patrimoniale in base al D.lgs.118/2011 (Codice)	Classificazione ai sensi del codice civile (demaniale, disponibile, indisponibile)	Foglio	Particella	Superficie mq	Provincia	Comune	Località	Bene soggetto ad ammortamento	Data di acquisizione	Modalità di acquisizione	Criterio di valutazione secondo i principi del D.lgs 118/2011	Valore dell'immobile secondo i principi del D.lgs 118/2011 al 31/12/2019 (euro)	Valore dell'immobile secondo i principi del D.lgs 118/2011 al 31/12/2018 (euro)	Ente Gestore	Note
30629	TERRENI AGRICOLI	1.2.2.02.13.01.001	Indisponibile	8	32	3.130	PG	MONTE SANTA MARIA TIBERINA		No	30/03/1982	TRASFERIMENTO A TITOLO GRATUITO	Valore catastale	393,25	393,25	AGENZIA FORESTALE REGIONALE	
30630	TERRENI AGRICOLI	1.2.2.02.13.01.001	Indisponibile	8	36	2.270	PG	MONTE SANTA MARIA TIBERINA		No	30/03/1982	TRASFERIMENTO A TITOLO GRATUITO	Valore catastale	286,00	286,00	AGENZIA FORESTALE REGIONALE	
30631	TERRENI AGRICOLI	1.2.2.02.13.01.001	Indisponibile	8	37	160	PG	MONTE SANTA MARIA TIBERINA		No	30/03/1982	TRASFERIMENTO A TITOLO GRATUITO	Valore catastale	60,13	60,13	AGENZIA FORESTALE REGIONALE	
30632	TERRENI AGRICOLI	1.2.2.02.13.01.001	Indisponibile	9	2	976	PG	MONTE SANTA MARIA TIBERINA		No	30/03/1982	TRASFERIMENTO A TITOLO GRATUITO	Valore catastale	409,50	409,50	AGENZIA FORESTALE REGIONALE	
30633	TERRENI AGRICOLI	1.2.2.02.13.01.001	Indisponibile	9	520	49	PG	MONTE SANTA MARIA TIBERINA		No	30/03/1982	TRASFERIMENTO A TITOLO GRATUITO	Valore catastale	21,13	21,13	AGENZIA FORESTALE REGIONALE	
30634	TERRENI AGRICOLI	1.2.2.02.13.01.001	Indisponibile	9	521	175	PG	MONTE SANTA MARIA TIBERINA		No	30/03/1982	TRASFERIMENTO A TITOLO GRATUITO	Valore catastale	73,13	73,13	AGENZIA FORESTALE REGIONALE	
30635	TERRENI AGRICOLI	1.2.2.02.13.01.001	Indisponibile	13	67	270	PG	MONTE SANTA MARIA TIBERINA		No	30/03/1982	TRASFERIMENTO A TITOLO GRATUITO	Valore catastale	102,38	102,38	AGENZIA FORESTALE REGIONALE	
30636	TERRENI AGRICOLI	1.2.2.02.13.01.001	Indisponibile	13	69	550	PG	MONTE SANTA MARIA TIBERINA		No	30/03/1982	TRASFERIMENTO A TITOLO GRATUITO	Valore catastale	208,00	208,00	AGENZIA FORESTALE REGIONALE	
30637	TERRENI AGRICOLI	1.2.2.02.13.01.001	Indisponibile	13	71	1.610	PG	MONTE SANTA MARIA TIBERINA		No	30/03/1982	TRASFERIMENTO A TITOLO GRATUITO	Valore catastale	607,75	607,75	AGENZIA FORESTALE REGIONALE	
30638	TERRENI AGRICOLI	1.2.2.02.13.01.001	Indisponibile	13	73	11.550	PG	MONTE SANTA MARIA TIBERINA		No	30/03/1982	TRASFERIMENTO A TITOLO GRATUITO	Valore catastale	1.259,38	1.259,38	AGENZIA FORESTALE REGIONALE	
30639	TERRENI AGRICOLI	1.2.2.02.13.01.001	Indisponibile	13	108	143.130	PG	MONTE SANTA MARIA TIBERINA		No	30/03/1982	TRASFERIMENTO A TITOLO GRATUITO	Valore catastale	9.610,25	9.610,25	AGENZIA FORESTALE REGIONALE	
30640	TERRENI AGRICOLI	1.2.2.02.13.01.001	Indisponibile	13	111	280	PG	MONTE SANTA MARIA TIBERINA		No	30/03/1982	TRASFERIMENTO A TITOLO GRATUITO	Valore catastale	69,88	69,88	AGENZIA FORESTALE REGIONALE	
30641	TERRENI AGRICOLI	1.2.2.02.13.01.001	Indisponibile	13	112	10.770	PG	MONTE SANTA MARIA TIBERINA		No	30/03/1982	TRASFERIMENTO A TITOLO GRATUITO	Valore catastale	1.355,25	1.355,25	AGENZIA FORESTALE REGIONALE	
30642	TERRENI AGRICOLI	1.2.2.02.13.01.001	Indisponibile	13	113	220	PG	MONTE SANTA MARIA TIBERINA		No	30/03/1982	TRASFERIMENTO A TITOLO GRATUITO	Valore catastale	24,38	24,38	AGENZIA FORESTALE REGIONALE	
30643	TERRENI AGRICOLI	1.2.2.02.13.01.001	Indisponibile	13	114	1.750	PG	MONTE SANTA MARIA TIBERINA		No	30/03/1982	TRASFERIMENTO A TITOLO GRATUITO	Valore catastale	440,38	440,38	AGENZIA FORESTALE REGIONALE	
30644	TERRENI AGRICOLI	1.2.2.02.13.01.001	Indisponibile	13	115	1.140	PG	MONTE SANTA MARIA TIBERINA		No	30/03/1982	TRASFERIMENTO A TITOLO GRATUITO	Valore catastale	287,63	287,63	AGENZIA FORESTALE REGIONALE	
30645	TERRENI AGRICOLI	1.2.2.02.13.01.001	Indisponibile	13	116	24.890	PG	MONTE SANTA MARIA TIBERINA		No	30/03/1982	TRASFERIMENTO A TITOLO GRATUITO	Valore catastale	2.715,38	2.715,38	AGENZIA FORESTALE REGIONALE	
30646	TERRENI AGRICOLI	1.2.2.02.13.01.001	Indisponibile	13	117	330	PG	MONTE SANTA MARIA TIBERINA		No	30/03/1982	TRASFERIMENTO A TITOLO GRATUITO	Valore catastale	82,88	82,88	AGENZIA FORESTALE REGIONALE	
30647	TERRENI AGRICOLI	1.2.2.02.13.01.001	Indisponibile	13	119	240	PG	MONTE SANTA MARIA TIBERINA		No	30/03/1982	TRASFERIMENTO A TITOLO GRATUITO	Valore catastale	9,75	9,75	AGENZIA FORESTALE REGIONALE	
30648	TERRENI AGRICOLI	1.2.2.02.13.01.001	Indisponibile	13	121	9.570	PG	MONTE SANTA MARIA TIBERINA		No	30/03/1982	TRASFERIMENTO A TITOLO GRATUITO	Valore catastale	1.044,88	1.044,88	AGENZIA FORESTALE REGIONALE	

Numero Identificativo (da sistema informativo)	Classificazione secondo il piano dei conti dello Stato Patrimoniale in base al D.lgs.118/2011 (Descrizione)	Classificazione secondo il piano dei conti dello Stato Patrimoniale in base al D.lgs.118/2011 (Codice)	Classificazione ai sensi del codice civile (demaniale, disponibile, indisponibile)	Foglio	Particella	Superficie mq	Provincia	Comune	Località	Bene soggetto ad ammortamento	Data di acquisizione	Modalità di acquisizione	Criterio di valutazione secondo i principi del D.lgs 118/2011	Valore dell'immobile secondo i principi del D.lgs 118/2011 al 31/12/2019 (euro)	Valore dell'immobile secondo i principi del D.lgs 118/2011 al 31/12/2018 (euro)	Ente Gestore	Note
30649	TERRENI AGRICOLI	1.2.2.02.13.01.001	Indisponibile	13	122	470	PG	MONTE SANTA MARIA TIBERINA		No	30/03/1982	TRASFERIMENTO A TITOLO GRATUITO	Valore catastale	118,63	118,63	AGENZIA FORESTALE REGIONALE	
30650	TERRENI AGRICOLI	1.2.2.02.13.01.001	Indisponibile	23	50	750	PG	MONTE SANTA MARIA TIBERINA		No	30/03/1982	TRASFERIMENTO A TITOLO GRATUITO	Valore catastale	81,25	81,25	AGENZIA FORESTALE REGIONALE	
30651	TERRENI AGRICOLI	1.2.2.02.13.01.001	Indisponibile	23	63	8.600	PG	MONTE SANTA MARIA TIBERINA		No	30/03/1982	TRASFERIMENTO A TITOLO GRATUITO	Valore catastale	937,63	937,63	AGENZIA FORESTALE REGIONALE	
30652	TERRENI AGRICOLI	1.2.2.02.13.01.001	Indisponibile	23	65	8.540	PG	MONTE SANTA MARIA TIBERINA		No	30/03/1982	TRASFERIMENTO A TITOLO GRATUITO	Valore catastale	931,13	931,13	AGENZIA FORESTALE REGIONALE	
30653	TERRENI AGRICOLI	1.2.2.02.13.01.001	Indisponibile	23	66	680	PG	MONTE SANTA MARIA TIBERINA		No	30/03/1982	TRASFERIMENTO A TITOLO GRATUITO	Valore catastale	170,63	170,63	AGENZIA FORESTALE REGIONALE	
30654	TERRENI AGRICOLI	1.2.2.02.13.01.001	Indisponibile	23	133	6.080	PG	MONTE SANTA MARIA TIBERINA		No	30/03/1982	TRASFERIMENTO A TITOLO GRATUITO	Valore catastale	407,88	407,88	AGENZIA FORESTALE REGIONALE	
30655	TERRENI AGRICOLI	1.2.2.02.13.01.001	Indisponibile	23	135	4.920	PG	MONTE SANTA MARIA TIBERINA		No	30/03/1982	TRASFERIMENTO A TITOLO GRATUITO	Valore catastale	1.238,25	1.238,25	AGENZIA FORESTALE REGIONALE	
30656	TERRENI AGRICOLI	1.2.2.02.13.01.001	Indisponibile	23	136	2.850	PG	MONTE SANTA MARIA TIBERINA		No	30/03/1982	TRASFERIMENTO A TITOLO GRATUITO	Valore catastale	191,75	191,75	AGENZIA FORESTALE REGIONALE	
30657	TERRENI AGRICOLI	1.2.2.02.13.01.001	Indisponibile	23	137	83	PG	MONTE SANTA MARIA TIBERINA		No	30/03/1982	TRASFERIMENTO A TITOLO GRATUITO	Valore catastale	21,13	21,13	AGENZIA FORESTALE REGIONALE	
30658	TERRENI AGRICOLI	1.2.2.02.13.01.001	Indisponibile	23	141	2.360	PG	MONTE SANTA MARIA TIBERINA		No	30/03/1982	TRASFERIMENTO A TITOLO GRATUITO	Valore catastale	99,13	99,13	AGENZIA FORESTALE REGIONALE	
30659	TERRENI AGRICOLI	1.2.2.02.13.01.001	Indisponibile	23	143	680	PG	MONTE SANTA MARIA TIBERINA		No	30/03/1982	TRASFERIMENTO A TITOLO GRATUITO	Valore catastale	170,63	170,63	AGENZIA FORESTALE REGIONALE	
30660	TERRENI AGRICOLI	1.2.2.02.13.01.001	Indisponibile	23	144	2.770	PG	MONTE SANTA MARIA TIBERINA		No	30/03/1982	TRASFERIMENTO A TITOLO GRATUITO	Valore catastale	302,25	302,25	AGENZIA FORESTALE REGIONALE	
30661	TERRENI AGRICOLI	1.2.2.02.13.01.001	Indisponibile	23	146	130	PG	MONTE SANTA MARIA TIBERINA		No	30/03/1982	TRASFERIMENTO A TITOLO GRATUITO	Valore catastale	32,50	32,50	AGENZIA FORESTALE REGIONALE	
30662	TERRENI AGRICOLI	1.2.2.02.13.01.001	Indisponibile	23	147	1.220	PG	MONTE SANTA MARIA TIBERINA		No	30/03/1982	TRASFERIMENTO A TITOLO GRATUITO	Valore catastale	112,13	112,13	AGENZIA FORESTALE REGIONALE	
30663	TERRENI AGRICOLI	1.2.2.02.13.01.001	Indisponibile	23	173	140	PG	MONTE SANTA MARIA TIBERINA		No	30/03/1982	TRASFERIMENTO A TITOLO GRATUITO	Valore catastale	35,75	35,75	AGENZIA FORESTALE REGIONALE	
30710	TERRENI AGRICOLI	1.2.2.02.13.01.001	Indisponibile	1	51	19.840	PG	MONTONE		No	10/07/1975	TRASFERIMENTO A TITOLO GRATUITO	Valore catastale	1.665,63	1.665,63	AGENZIA FORESTALE REGIONALE	
30711	TERRENI AGRICOLI	1.2.2.02.13.01.001	Indisponibile	1	52	4.990	PG	MONTONE		No	10/07/1975	TRASFERIMENTO A TITOLO GRATUITO	Valore catastale	2.302,63	2.302,63	AGENZIA FORESTALE REGIONALE	
30712	TERRENI AGRICOLI	1.2.2.02.13.01.001	Indisponibile	1	53	3.200	PG	MONTONE		No	10/07/1975	TRASFERIMENTO A TITOLO GRATUITO	Valore catastale	1.477,13	1.477,13	AGENZIA FORESTALE REGIONALE	
30713	TERRENI AGRICOLI	1.2.2.02.13.01.001	Indisponibile	1	55	2.310	PG	MONTONE		No	10/07/1975	TRASFERIMENTO A TITOLO GRATUITO	Valore catastale	19,50	19,50	AGENZIA FORESTALE REGIONALE	
30714	TERRENI AGRICOLI	1.2.2.02.13.01.001	Indisponibile	1	56	15.560	PG	MONTONE		No	10/07/1975	TRASFERIMENTO A TITOLO GRATUITO	Valore catastale	1.044,88	1.044,88	AGENZIA FORESTALE REGIONALE	

Numero Identificativo (da sistema informativo)	Classificazione secondo il piano dei conti dello Stato Patrimoniale in base al D.lgs.118/2011 (Descrizione)	Classificazione secondo il piano dei conti dello Stato Patrimoniale in base al D.lgs.118/2011 (Codice)	Classificazione ai sensi del codice civile (demaniale, disponibile, indisponibile)	Foglio	Particella	Superficie mq	Provincia	Comune	Località	Bene soggetto ad ammortamento	Data di acquisizione	Modalità di acquisizione	Criterio di valutazione secondo i principi del D.lgs 118/2011	Valore dell'immobile secondo i principi del D.lgs 118/2011 al 31/12/2019 (euro)	Valore dell'immobile secondo i principi del D.lgs 118/2011 al 31/12/2018 (euro)	Ente Gestore	Note
30715	TERRENI AGRICOLI	1.2.2.02.13.01.001	Indisponibile	1	57	3.990	PG	MONTONE		No	10/07/1975	TRASFERIMENTO A TITOLO GRATUITO	Valore catastale	34,13	34,13	AGENZIA FORESTALE REGIONALE	
30716	TERRENI AGRICOLI	1.2.2.02.13.01.001	Indisponibile	1	58	6.730	PG	MONTONE		No	10/07/1975	TRASFERIMENTO A TITOLO GRATUITO	Valore catastale	225,88	225,88	AGENZIA FORESTALE REGIONALE	
30717	TERRENI AGRICOLI	1.2.2.02.13.01.001	Indisponibile	1	59	4.320	PG	MONTONE		No	10/07/1975	TRASFERIMENTO A TITOLO GRATUITO	Valore catastale	1.993,88	1.993,88	AGENZIA FORESTALE REGIONALE	
30718	TERRENI AGRICOLI	1.2.2.02.13.01.001	Indisponibile	1	60	7.860	PG	MONTONE		No	10/07/1975	TRASFERIMENTO A TITOLO GRATUITO	Valore catastale	3.628,63	3.628,63	AGENZIA FORESTALE REGIONALE	
30719	TERRENI AGRICOLI	1.2.2.02.13.01.001	Indisponibile	1	61	1.760	PG	MONTONE		No	10/07/1975	TRASFERIMENTO A TITOLO GRATUITO	Valore catastale	118,63	118,63	AGENZIA FORESTALE REGIONALE	
30720	TERRENI AGRICOLI	1.2.2.02.13.01.001	Indisponibile	2	1	29.280	PG	MONTONE		No	10/07/1975	TRASFERIMENTO A TITOLO GRATUITO	Valore catastale	1.966,25	1.966,25	AGENZIA FORESTALE REGIONALE	
30721	TERRENI AGRICOLI	1.2.2.02.13.01.001	Indisponibile	2	2	8.980	PG	MONTONE		No	10/07/1975	TRASFERIMENTO A TITOLO GRATUITO	Valore catastale	451,75	451,75	AGENZIA FORESTALE REGIONALE	
30722	TERRENI AGRICOLI	1.2.2.02.13.01.001	Indisponibile	2	3	47.830	PG	MONTONE		No	10/07/1975	TRASFERIMENTO A TITOLO GRATUITO	Valore catastale	4.013,75	4.013,75	AGENZIA FORESTALE REGIONALE	
30723	TERRENI AGRICOLI	1.2.2.02.13.01.001	Indisponibile	2	4	105.930	PG	MONTONE		No	10/07/1975	TRASFERIMENTO A TITOLO GRATUITO	Valore catastale	7.112,63	7.112,63	AGENZIA FORESTALE REGIONALE	
30724	TERRENI AGRICOLI	1.2.2.02.13.01.001	Indisponibile	2	5	23.650	PG	MONTONE		No	10/07/1975	TRASFERIMENTO A TITOLO GRATUITO	Valore catastale	7.939,75	7.939,75	AGENZIA FORESTALE REGIONALE	
30725	TERRENI AGRICOLI	1.2.2.02.13.01.001	Indisponibile	2	6	14.300	PG	MONTONE		No	10/07/1975	TRASFERIMENTO A TITOLO GRATUITO	Valore catastale	960,38	960,38	AGENZIA FORESTALE REGIONALE	
30726	TERRENI AGRICOLI	1.2.2.02.13.01.001	Indisponibile	2	7	2.210	PG	MONTONE		No	10/07/1975	TRASFERIMENTO A TITOLO GRATUITO	Valore catastale	17,88	17,88	AGENZIA FORESTALE REGIONALE	
30727	TERRENI AGRICOLI	1.2.2.02.13.01.001	Indisponibile	2	8	1.470	PG	MONTONE		No	10/07/1975	TRASFERIMENTO A TITOLO GRATUITO	Valore catastale	48,75	48,75	AGENZIA FORESTALE REGIONALE	
30728	TERRENI AGRICOLI	1.2.2.02.13.01.001	Indisponibile	2	9	124.550	PG	MONTONE		No	10/07/1975	TRASFERIMENTO A TITOLO GRATUITO	Valore catastale	8.362,25	8.362,25	AGENZIA FORESTALE REGIONALE	
30729	TERRENI AGRICOLI	1.2.2.02.13.01.001	Indisponibile	2	10	19.300	PG	MONTONE		No	10/07/1975	TRASFERIMENTO A TITOLO GRATUITO	Valore catastale	2.429,38	2.429,38	AGENZIA FORESTALE REGIONALE	
30730	TERRENI AGRICOLI	1.2.2.02.13.01.001	Indisponibile	2	11	11.910	PG	MONTONE		No	10/07/1975	TRASFERIMENTO A TITOLO GRATUITO	Valore catastale	799,50	799,50	AGENZIA FORESTALE REGIONALE	
30731	TERRENI AGRICOLI	1.2.2.02.13.01.001	Indisponibile	2	12	4.590	PG	MONTONE		No	10/07/1975	TRASFERIMENTO A TITOLO GRATUITO	Valore catastale	308,75	308,75	AGENZIA FORESTALE REGIONALE	
30732	TERRENI AGRICOLI	1.2.2.02.13.01.001	Indisponibile	2	13	1.000	PG	MONTONE		No	10/07/1975	TRASFERIMENTO A TITOLO GRATUITO	Valore catastale	0,00	0,00	AGENZIA FORESTALE REGIONALE	
30733	TERRENI AGRICOLI	1.2.2.02.13.01.001	Indisponibile	2	14	750	PG	MONTONE		No	10/07/1975	TRASFERIMENTO A TITOLO GRATUITO	Valore catastale	30,88	30,88	AGENZIA FORESTALE REGIONALE	
30734	TERRENI AGRICOLI	1.2.2.02.13.01.001	Indisponibile	2	15	1.620	PG	MONTONE		No	10/07/1975	TRASFERIMENTO A TITOLO GRATUITO	Valore catastale	53,63	53,63	AGENZIA FORESTALE REGIONALE	

Numero Identificativo (da sistema informativo)	Classificazione secondo il piano dei conti dello Stato Patrimoniale in base al D.lgs.118/2011 (Descrizione)	Classificazione secondo il piano dei conti dello Stato Patrimoniale in base al D.lgs.118/2011 (Codice)	Classificazione ai sensi del codice civile (demaniale, disponibile, indisponibile)	Foglio	Particella	Superficie mq	Provincia	Comune	Località	Bene soggetto ad ammortamento	Data di acquisizione	Modalità di acquisizione	Criterio di valutazione secondo i principi del D.lgs 118/2011	Valore dell'immobile secondo i principi del D.lgs 118/2011 al 31/12/2019 (euro)	Valore dell'immobile secondo i principi del D.lgs 118/2011 al 31/12/2018 (euro)	Ente Gestore	Note
30735	TERRENI AGRICOLI	1.2.2.02.13.01.001	Indisponibile	2	16	7.330	PG	MONTONE		No	10/07/1975	TRASFERIMENTO A TITOLO GRATUITO	Valore catastale	2.460,25	2.460,25	AGENZIA FORESTALE REGIONALE	
30736	TERRENI AGRICOLI	1.2.2.02.13.01.001	Indisponibile	2	17	1.640	PG	MONTONE		No	10/07/1975	TRASFERIMENTO A TITOLO GRATUITO	Valore catastale	550,88	550,88	AGENZIA FORESTALE REGIONALE	
30737	TERRENI AGRICOLI	1.2.2.02.13.01.001	Indisponibile	2	18	6.050	PG	MONTONE		No	10/07/1975	TRASFERIMENTO A TITOLO GRATUITO	Valore catastale	2.031,25	2.031,25	AGENZIA FORESTALE REGIONALE	
30738	TERRENI AGRICOLI	1.2.2.02.13.01.001	Indisponibile	2	20	4.380	PG	MONTONE		No	10/07/1975	TRASFERIMENTO A TITOLO GRATUITO	Valore catastale	1.470,63	1.470,63	AGENZIA FORESTALE REGIONALE	
30739	TERRENI AGRICOLI	1.2.2.02.13.01.001	Indisponibile	2	21	2.780	PG	MONTONE		No	10/07/1975	TRASFERIMENTO A TITOLO GRATUITO	Valore catastale	932,75	932,75	AGENZIA FORESTALE REGIONALE	
30740	TERRENI AGRICOLI	1.2.2.02.13.01.001	Indisponibile	2	22	2.270	PG	MONTONE		No	10/07/1975	TRASFERIMENTO A TITOLO GRATUITO	Valore catastale	762,13	762,13	AGENZIA FORESTALE REGIONALE	
30741	TERRENI AGRICOLI	1.2.2.02.13.01.001	Indisponibile	2	23	60.460	PG	MONTONE		No	10/07/1975	TRASFERIMENTO A TITOLO GRATUITO	Valore catastale	27.907,75	27.907,75	AGENZIA FORESTALE REGIONALE	
30742	TERRENI AGRICOLI	1.2.2.02.13.01.001	Indisponibile	2	24	11.060	PG	MONTONE		No	10/07/1975	TRASFERIMENTO A TITOLO GRATUITO	Valore catastale	742,63	742,63	AGENZIA FORESTALE REGIONALE	
30743	TERRENI AGRICOLI	1.2.2.02.13.01.001	Indisponibile	2	25	29.270	PG	MONTONE		No	10/07/1975	TRASFERIMENTO A TITOLO GRATUITO	Valore catastale	9.826,38	9.826,38	AGENZIA FORESTALE REGIONALE	
30744	TERRENI AGRICOLI	1.2.2.02.13.01.001	Indisponibile	2	26	13.600	PG	MONTONE		No	10/07/1975	TRASFERIMENTO A TITOLO GRATUITO	Valore catastale	4.566,25	4.566,25	AGENZIA FORESTALE REGIONALE	
30745	TERRENI AGRICOLI	1.2.2.02.13.01.001	Indisponibile	2	27	3.460	PG	MONTONE		No	10/07/1975	TRASFERIMENTO A TITOLO GRATUITO	Valore catastale	1.161,88	1.161,88	AGENZIA FORESTALE REGIONALE	
30746	TERRENI AGRICOLI	1.2.2.02.13.01.001	Indisponibile	2	28	68.310	PG	MONTONE		No	10/07/1975	TRASFERIMENTO A TITOLO GRATUITO	Valore catastale	5.733,00	5.733,00	AGENZIA FORESTALE REGIONALE	
30747	TERRENI AGRICOLI	1.2.2.02.13.01.001	Indisponibile	2	29	24.280	PG	MONTONE		No	10/07/1975	TRASFERIMENTO A TITOLO GRATUITO	Valore catastale	11.207,63	11.207,63	AGENZIA FORESTALE REGIONALE	
30748	TERRENI AGRICOLI	1.2.2.02.13.01.001	Indisponibile	2	30	10.030	PG	MONTONE		No	10/07/1975	TRASFERIMENTO A TITOLO GRATUITO	Valore catastale	5.471,38	5.471,38	AGENZIA FORESTALE REGIONALE	
30749	TERRENI AGRICOLI	1.2.2.02.13.01.001	Indisponibile	2	31	8.960	PG	MONTONE		No	10/07/1975	TRASFERIMENTO A TITOLO GRATUITO	Valore catastale	601,25	601,25	AGENZIA FORESTALE REGIONALE	
30750	TERRENI AGRICOLI	1.2.2.02.13.01.001	Indisponibile	2	32	4.970	PG	MONTONE		No	10/07/1975	TRASFERIMENTO A TITOLO GRATUITO	Valore catastale	333,13	333,13	AGENZIA FORESTALE REGIONALE	
30751	TERRENI AGRICOLI	1.2.2.02.13.01.001	Indisponibile	2	33	30.630	PG	MONTONE		No	10/07/1975	TRASFERIMENTO A TITOLO GRATUITO	Valore catastale	10.283,00	10.283,00	AGENZIA FORESTALE REGIONALE	
30752	TERRENI AGRICOLI	1.2.2.02.13.01.001	Indisponibile	2	34	770	PG	MONTONE		No	10/07/1975	TRASFERIMENTO A TITOLO GRATUITO	Valore catastale	32,50	32,50	AGENZIA FORESTALE REGIONALE	
30753	TERRENI AGRICOLI	1.2.2.02.13.01.001	Indisponibile	2	35	7.460	PG	MONTONE		No	10/07/1975	TRASFERIMENTO A TITOLO GRATUITO	Valore catastale	2.504,13	2.504,13	AGENZIA FORESTALE REGIONALE	
30754	TERRENI AGRICOLI	1.2.2.02.13.01.001	Indisponibile	2	36	43.970	PG	MONTONE		No	10/07/1975	TRASFERIMENTO A TITOLO GRATUITO	Valore catastale	3.690,38	3.690,38	AGENZIA FORESTALE REGIONALE	

Numero Identificativo (da sistema informativo)	Classificazione secondo il piano dei conti dello Stato Patrimoniale in base al D.lgs.118/2011 (Descrizione)	Classificazione secondo il piano dei conti dello Stato Patrimoniale in base al D.lgs.118/2011 (Codice)	Classificazione ai sensi del codice civile (demaniale, disponibile, indisponibile)	Foglio	Particella	Superficie mq	Provincia	Comune	Località	Bene soggetto ad ammortamento	Data di acquisizione	Modalità di acquisizione	Criterio di valutazione secondo i principi del D.lgs 118/2011	Valore dell'immobile secondo i principi del D.lgs 118/2011 al 31/12/2019 (euro)	Valore dell'immobile secondo i principi del D.lgs 118/2011 al 31/12/2018 (euro)	Ente Gestore	Note
30755	TERRENI AGRICOLI	1.2.2.02.13.01.001	Indisponibile	2	37	1.510	PG	MONTONE		No	10/07/1975	TRASFERIMENTO A TITOLO GRATUITO	Valore catastale	100,75	100,75	AGENZIA FORESTALE REGIONALE	
30756	TERRENI AGRICOLI	1.2.2.02.13.01.001	Indisponibile	3	1	175.510	PG	MONTONE		No	10/07/1975	TRASFERIMENTO A TITOLO GRATUITO	Valore catastale	19.149,00	19.149,00	AGENZIA FORESTALE REGIONALE	
30757	TERRENI AGRICOLI	1.2.2.02.13.01.001	Indisponibile	3	2	8.430	PG	MONTONE		No	10/07/1975	TRASFERIMENTO A TITOLO GRATUITO	Valore catastale	2.829,13	2.829,13	AGENZIA FORESTALE REGIONALE	
30758	TERRENI AGRICOLI	1.2.2.02.13.01.001	Indisponibile	3	3	10.040	PG	MONTONE		No	10/07/1975	TRASFERIMENTO A TITOLO GRATUITO	Valore catastale	3.370,25	3.370,25	AGENZIA FORESTALE REGIONALE	
30759	TERRENI AGRICOLI	1.2.2.02.13.01.001	Indisponibile	3	4	1.460	PG	MONTONE		No	10/07/1975	TRASFERIMENTO A TITOLO GRATUITO	Valore catastale	490,75	490,75	AGENZIA FORESTALE REGIONALE	
30760	TERRENI AGRICOLI	1.2.2.02.13.01.001	Indisponibile	3	5	3.520	PG	MONTONE		No	10/07/1975	TRASFERIMENTO A TITOLO GRATUITO	Valore catastale	118,63	118,63	AGENZIA FORESTALE REGIONALE	
30761	TERRENI AGRICOLI	1.2.2.02.13.01.001	Indisponibile	3	6	620	PG	MONTONE		No	10/07/1975	TRASFERIMENTO A TITOLO GRATUITO	Valore catastale	0,00	0,00	AGENZIA FORESTALE REGIONALE	
30762	TERRENI AGRICOLI	1.2.2.02.13.01.001	Indisponibile	3	8	570	PG	MONTONE		No	10/07/1975	TRASFERIMENTO A TITOLO GRATUITO	Valore catastale	39,00	39,00	AGENZIA FORESTALE REGIONALE	
30763	TERRENI AGRICOLI	1.2.2.02.13.01.001	Indisponibile	3	9	21.040	PG	MONTONE		No	10/07/1975	TRASFERIMENTO A TITOLO GRATUITO	Valore catastale	7.063,88	7.063,88	AGENZIA FORESTALE REGIONALE	
30764	TERRENI AGRICOLI	1.2.2.02.13.01.001	Indisponibile	3	10	20.340	PG	MONTONE		No	10/07/1975	TRASFERIMENTO A TITOLO GRATUITO	Valore catastale	2.561,00	2.561,00	AGENZIA FORESTALE REGIONALE	
30765	TERRENI AGRICOLI	1.2.2.02.13.01.001	Indisponibile	3	11	23.480	PG	MONTONE		No	10/07/1975	TRASFERIMENTO A TITOLO GRATUITO	Valore catastale	7.882,88	7.882,88	AGENZIA FORESTALE REGIONALE	
30766	TERRENI AGRICOLI	1.2.2.02.13.01.001	Indisponibile	3	12	1.700	PG	MONTONE		No	10/07/1975	TRASFERIMENTO A TITOLO GRATUITO	Valore catastale	157,63	157,63	AGENZIA FORESTALE REGIONALE	
30767	TERRENI AGRICOLI	1.2.2.02.13.01.001	Indisponibile	3	13	26.750	PG	MONTONE		No	10/07/1975	TRASFERIMENTO A TITOLO GRATUITO	Valore catastale	8.979,75	8.979,75	AGENZIA FORESTALE REGIONALE	
30768	TERRENI AGRICOLI	1.2.2.02.13.01.001	Indisponibile	3	14	14.860	PG	MONTONE		No	10/07/1975	TRASFERIMENTO A TITOLO GRATUITO	Valore catastale	8.729,50	8.729,50	AGENZIA FORESTALE REGIONALE	
30769	TERRENI AGRICOLI	1.2.2.02.13.01.001	Indisponibile	3	15	12.520	PG	MONTONE		No	10/07/1975	TRASFERIMENTO A TITOLO GRATUITO	Valore catastale	5.778,50	5.778,50	AGENZIA FORESTALE REGIONALE	
30770	TERRENI AGRICOLI	1.2.2.02.13.01.001	Indisponibile	3	16	6.980	PG	MONTONE		No	10/07/1975	TRASFERIMENTO A TITOLO GRATUITO	Valore catastale	2.343,25	2.343,25	AGENZIA FORESTALE REGIONALE	
30771	TERRENI AGRICOLI	1.2.2.02.13.01.001	Indisponibile	3	17	3.870	PG	MONTONE		No	10/07/1975	TRASFERIMENTO A TITOLO GRATUITO	Valore catastale	1.298,38	1.298,38	AGENZIA FORESTALE REGIONALE	
30772	TERRENI AGRICOLI	1.2.2.02.13.01.001	Indisponibile	3	18	44.140	PG	MONTONE		No	10/07/1975	TRASFERIMENTO A TITOLO GRATUITO	Valore catastale	2.964,00	2.964,00	AGENZIA FORESTALE REGIONALE	
30773	TERRENI AGRICOLI	1.2.2.02.13.01.001	Indisponibile	3	19	3.570	PG	MONTONE		No	10/07/1975	TRASFERIMENTO A TITOLO GRATUITO	Valore catastale	240,50	240,50	AGENZIA FORESTALE REGIONALE	
30774	TERRENI AGRICOLI	1.2.2.02.13.01.001	Indisponibile	3	20	2.480	PG	MONTONE		No	10/07/1975	TRASFERIMENTO A TITOLO GRATUITO	Valore catastale	832,00	832,00	AGENZIA FORESTALE REGIONALE	

Numero Identificativo (da sistema informativo)	Classificazione secondo il piano dei conti dello Stato Patrimoniale in base al D.lgs.118/2011 (Descrizione)	Classificazione secondo il piano dei conti dello Stato Patrimoniale in base al D.lgs.118/2011 (Codice)	Classificazione ai sensi del codice civile (demaniale, disponibile, indisponibile)	Foglio	Particella	Superficie mq	Provincia	Comune	Località	Bene soggetto ad ammortamento	Data di acquisizione	Modalità di acquisizione	Criterio di valutazione secondo i principi del D.lgs 118/2011	Valore dell'immobile secondo i principi del D.lgs 118/2011 al 31/12/2019 (euro)	Valore dell'immobile secondo i principi del D.lgs 118/2011 al 31/12/2018 (euro)	Ente Gestore	Note
30775	TERRENI AGRICOLI	1.2.2.02.13.01.001	Indisponibile	3	21	19.510	PG	MONTONE		No	10/07/1975	TRASFERIMENTO A TITOLO GRATUITO	Valore catastale	9.005,75	9.005,75	AGENZIA FORESTALE REGIONALE	
30776	TERRENI AGRICOLI	1.2.2.02.13.01.001	Indisponibile	3	22	66.020	PG	MONTONE		No	10/07/1975	TRASFERIMENTO A TITOLO GRATUITO	Valore catastale	4.433,00	4.433,00	AGENZIA FORESTALE REGIONALE	
30777	TERRENI AGRICOLI	1.2.2.02.13.01.001	Indisponibile	3	23	34.320	PG	MONTONE		No	10/07/1975	TRASFERIMENTO A TITOLO GRATUITO	Valore catastale	11.521,25	11.521,25	AGENZIA FORESTALE REGIONALE	
30778	TERRENI AGRICOLI	1.2.2.02.13.01.001	Indisponibile	3	24	6.230	PG	MONTONE		No	10/07/1975	TRASFERIMENTO A TITOLO GRATUITO	Valore catastale	679,25	679,25	AGENZIA FORESTALE REGIONALE	
30779	TERRENI AGRICOLI	1.2.2.02.13.01.001	Indisponibile	3	25	14.200	PG	MONTONE		No	10/07/1975	TRASFERIMENTO A TITOLO GRATUITO	Valore catastale	6.555,25	6.555,25	AGENZIA FORESTALE REGIONALE	
30780	TERRENI AGRICOLI	1.2.2.02.13.01.001	Indisponibile	3	26	20.300	PG	MONTONE		No	10/07/1975	TRASFERIMENTO A TITOLO GRATUITO	Valore catastale	9.369,75	9.369,75	AGENZIA FORESTALE REGIONALE	
30781	TERRENI AGRICOLI	1.2.2.02.13.01.001	Indisponibile	3	27	42.720	PG	MONTONE		No	10/07/1975	TRASFERIMENTO A TITOLO GRATUITO	Valore catastale	5.377,13	5.377,13	AGENZIA FORESTALE REGIONALE	
30782	TERRENI AGRICOLI	1.2.2.02.13.01.001	Indisponibile	3	28	37	PG	MONTONE		No	10/07/1975	TRASFERIMENTO A TITOLO GRATUITO	Valore catastale	3,25	3,25	AGENZIA FORESTALE REGIONALE	
30783	TERRENI AGRICOLI	1.2.2.02.13.01.001	Indisponibile	3	29	5.630	PG	MONTONE		No	10/07/1975	TRASFERIMENTO A TITOLO GRATUITO	Valore catastale	2.598,38	2.598,38	AGENZIA FORESTALE REGIONALE	
30784	TERRENI AGRICOLI	1.2.2.02.13.01.001	Indisponibile	3	30	28.450	PG	MONTONE		No	10/07/1975	TRASFERIMENTO A TITOLO GRATUITO	Valore catastale	13.131,63	13.131,63	AGENZIA FORESTALE REGIONALE	
30785	TERRENI AGRICOLI	1.2.2.02.13.01.001	Indisponibile	3	31	23.320	PG	MONTONE		No	10/07/1975	TRASFERIMENTO A TITOLO GRATUITO	Valore catastale	7.829,25	7.829,25	AGENZIA FORESTALE REGIONALE	
30786	TERRENI AGRICOLI	1.2.2.02.13.01.001	Indisponibile	3	32	48.340	PG	MONTONE		No	10/07/1975	TRASFERIMENTO A TITOLO GRATUITO	Valore catastale	3.245,13	3.245,13	AGENZIA FORESTALE REGIONALE	
30787	TERRENI AGRICOLI	1.2.2.02.13.01.001	Indisponibile	3	33	2.130	PG	MONTONE		No	10/07/1975	TRASFERIMENTO A TITOLO GRATUITO	Valore catastale	715,00	715,00	AGENZIA FORESTALE REGIONALE	
30788	TERRENI AGRICOLI	1.2.2.02.13.01.001	Indisponibile	3	34	6.460	PG	MONTONE		No	10/07/1975	TRASFERIMENTO A TITOLO GRATUITO	Valore catastale	596,38	596,38	AGENZIA FORESTALE REGIONALE	
30789	TERRENI AGRICOLI	1.2.2.02.13.01.001	Indisponibile	3	35	45.920	PG	MONTONE		No	10/07/1975	TRASFERIMENTO A TITOLO GRATUITO	Valore catastale	9.634,63	9.634,63	AGENZIA FORESTALE REGIONALE	
30790	TERRENI AGRICOLI	1.2.2.02.13.01.001	Indisponibile	3	36	17.890	PG	MONTONE		No	10/07/1975	TRASFERIMENTO A TITOLO GRATUITO	Valore catastale	6.006,00	6.006,00	AGENZIA FORESTALE REGIONALE	
30791	TERRENI AGRICOLI	1.2.2.02.13.01.001	Indisponibile	3	37	5.200	PG	MONTONE		No	10/07/1975	TRASFERIMENTO A TITOLO GRATUITO	Valore catastale	217,75	217,75	AGENZIA FORESTALE REGIONALE	
30792	TERRENI AGRICOLI	1.2.2.02.13.01.001	Indisponibile	3	38	11.340	PG	MONTONE		No	10/07/1975	TRASFERIMENTO A TITOLO GRATUITO	Valore catastale	3.807,38	3.807,38	AGENZIA FORESTALE REGIONALE	
30793	TERRENI AGRICOLI	1.2.2.02.13.01.001	Indisponibile	3	39	2.960	PG	MONTONE		No	10/07/1975	TRASFERIMENTO A TITOLO GRATUITO	Valore catastale	372,13	372,13	AGENZIA FORESTALE REGIONALE	
30794	TERRENI AGRICOLI	1.2.2.02.13.01.001	Indisponibile	3	40	6.120	PG	MONTONE		No	10/07/1975	TRASFERIMENTO A TITOLO GRATUITO	Valore catastale	2.824,25	2.824,25	AGENZIA FORESTALE REGIONALE	

Numero Identificativo (da sistema informativo)	Classificazione secondo il piano dei conti dello Stato Patrimoniale in base al D.lgs.118/2011 (Descrizione)	Classificazione secondo il piano dei conti dello Stato Patrimoniale in base al D.lgs.118/2011 (Codice)	Classificazione ai sensi del codice civile (demaniale, disponibile, indisponibile)	Foglio	Particella	Superficie mq	Provincia	Comune	Località	Bene soggetto ad ammortamento	Data di acquisizione	Modalità di acquisizione	Criterio di valutazione secondo i principi del D.lgs 118/2011	Valore dell'immobile secondo i principi del D.lgs 118/2011 al 31/12/2019 (euro)	Valore dell'immobile secondo i principi del D.lgs 118/2011 al 31/12/2018 (euro)	Ente Gestore	Note
30795	TERRENI AGRICOLI	1.2.2.02.13.01.001	Indisponibile	3	41	8.430	PG	MONTONE		No	10/07/1975	TRASFERIMENTO A TITOLO GRATUITO	Valore catastale	3.891,88	3.891,88	AGENZIA FORESTALE REGIONALE	
30796	TERRENI AGRICOLI	1.2.2.02.13.01.001	Indisponibile	3	42	15.270	PG	MONTONE		No	10/07/1975	TRASFERIMENTO A TITOLO GRATUITO	Valore catastale	1.025,38	1.025,38	AGENZIA FORESTALE REGIONALE	
30797	TERRENI AGRICOLI	1.2.2.02.13.01.001	Indisponibile	3	43	1.710	PG	MONTONE		No	10/07/1975	TRASFERIMENTO A TITOLO GRATUITO	Valore catastale	573,63	573,63	AGENZIA FORESTALE REGIONALE	
30798	TERRENI AGRICOLI	1.2.2.02.13.01.001	Indisponibile	3	44	3.240	PG	MONTONE		No	10/07/1975	TRASFERIMENTO A TITOLO GRATUITO	Valore catastale	108,88	108,88	AGENZIA FORESTALE REGIONALE	
30799	TERRENI AGRICOLI	1.2.2.02.13.01.001	Indisponibile	3	45	89.820	PG	MONTONE		No	10/07/1975	TRASFERIMENTO A TITOLO GRATUITO	Valore catastale	18.845,13	18.845,13	AGENZIA FORESTALE REGIONALE	
30800	TERRENI AGRICOLI	1.2.2.02.13.01.001	Indisponibile	3	46	260	PG	MONTONE		No	10/07/1975	TRASFERIMENTO A TITOLO GRATUITO	Valore catastale	17,88	17,88	AGENZIA FORESTALE REGIONALE	
30801	TERRENI AGRICOLI	1.2.2.02.13.01.001	Indisponibile	3	47	680	PG	MONTONE		No	10/07/1975	TRASFERIMENTO A TITOLO GRATUITO	Valore catastale	45,50	45,50	AGENZIA FORESTALE REGIONALE	
30802	TERRENI AGRICOLI	1.2.2.02.13.01.001	Indisponibile	3	48	11.200	PG	MONTONE		No	10/07/1975	TRASFERIMENTO A TITOLO GRATUITO	Valore catastale	5.169,13	5.169,13	AGENZIA FORESTALE REGIONALE	
30803	TERRENI AGRICOLI	1.2.2.02.13.01.001	Indisponibile	3	49	14.130	PG	MONTONE		No	10/07/1975	TRASFERIMENTO A TITOLO GRATUITO	Valore catastale	6.522,75	6.522,75	AGENZIA FORESTALE REGIONALE	
30804	TERRENI AGRICOLI	1.2.2.02.13.01.001	Indisponibile	3	50	1.080	PG	MONTONE		No	10/07/1975	TRASFERIMENTO A TITOLO GRATUITO	Valore catastale	362,38	362,38	AGENZIA FORESTALE REGIONALE	
30805	TERRENI AGRICOLI	1.2.2.02.13.01.001	Indisponibile	3	51	1.250	PG	MONTONE		No	10/07/1975	TRASFERIMENTO A TITOLO GRATUITO	Valore catastale	84,50	84,50	AGENZIA FORESTALE REGIONALE	
30806	TERRENI AGRICOLI	1.2.2.02.13.01.001	Indisponibile	3	52	10.720	PG	MONTONE		No	10/07/1975	TRASFERIMENTO A TITOLO GRATUITO	Valore catastale	3.599,38	3.599,38	AGENZIA FORESTALE REGIONALE	
30807	TERRENI AGRICOLI	1.2.2.02.13.01.001	Indisponibile	3	53	17.130	PG	MONTONE		No	10/07/1975	TRASFERIMENTO A TITOLO GRATUITO	Valore catastale	5.750,88	5.750,88	AGENZIA FORESTALE REGIONALE	
30808	TERRENI AGRICOLI	1.2.2.02.13.01.001	Indisponibile	3	54	17.610	PG	MONTONE		No	10/07/1975	TRASFERIMENTO A TITOLO GRATUITO	Valore catastale	8.128,25	8.128,25	AGENZIA FORESTALE REGIONALE	
30809	TERRENI AGRICOLI	1.2.2.02.13.01.001	Indisponibile	3	55	4.110	PG	MONTONE		No	10/07/1975	TRASFERIMENTO A TITOLO GRATUITO	Valore catastale	1.379,63	1.379,63	AGENZIA FORESTALE REGIONALE	
30810	TERRENI AGRICOLI	1.2.2.02.13.01.001	Indisponibile	3	56	3.710	PG	MONTONE		No	10/07/1975	TRASFERIMENTO A TITOLO GRATUITO	Valore catastale	156,00	156,00	AGENZIA FORESTALE REGIONALE	
30811	TERRENI AGRICOLI	1.2.2.02.13.01.001	Indisponibile	3	57	3.840	PG	MONTONE		No	10/07/1975	TRASFERIMENTO A TITOLO GRATUITO	Valore catastale	354,25	354,25	AGENZIA FORESTALE REGIONALE	
30812	TERRENI AGRICOLI	1.2.2.02.13.01.001	Indisponibile	3	58	5.110	PG	MONTONE		No	10/07/1975	TRASFERIMENTO A TITOLO GRATUITO	Valore catastale	429,00	429,00	AGENZIA FORESTALE REGIONALE	
30813	TERRENI AGRICOLI	1.2.2.02.13.01.001	Indisponibile	3	59	4.830	PG	MONTONE		No	10/07/1975	TRASFERIMENTO A TITOLO GRATUITO	Valore catastale	1.621,75	1.621,75	AGENZIA FORESTALE REGIONALE	
30814	TERRENI AGRICOLI	1.2.2.02.13.01.001	Indisponibile	3	60	1.260	PG	MONTONE		No	10/07/1975	TRASFERIMENTO A TITOLO GRATUITO	Valore catastale	42,25	42,25	AGENZIA FORESTALE REGIONALE	

Numero Identificativo (da sistema informativo)	Classificazione secondo il piano dei conti dello Stato Patrimoniale in base al D.lgs.118/2011 (Descrizione)	Classificazione secondo il piano dei conti dello Stato Patrimoniale in base al D.lgs.118/2011 (Codice)	Classificazione ai sensi del codice civile (demaniale, disponibile, indisponibile)	Foglio	Particella	Superficie mq	Provincia	Comune	Località	Bene soggetto ad ammortamento	Data di acquisizione	Modalità di acquisizione	Criterio di valutazione secondo i principi del D.lgs 118/2011	Valore dell'immobile secondo i principi del D.lgs 118/2011 al 31/12/2019 (euro)	Valore dell'immobile secondo i principi del D.lgs 118/2011 al 31/12/2018 (euro)	Ente Gestore	Note
30815	TERRENI AGRICOLI	1.2.2.02.13.01.001	Indisponibile	3	61	14.250	PG	MONTONE		No	10/07/1975	TRASFERIMENTO A TITOLO GRATUITO	Valore catastale	1.555,13	1.555,13	AGENZIA FORESTALE REGIONALE	
30816	TERRENI AGRICOLI	1.2.2.02.13.01.001	Indisponibile	3	63	36.040	PG	MONTONE		No	10/07/1975	TRASFERIMENTO A TITOLO GRATUITO	Valore catastale	2.419,63	2.419,63	AGENZIA FORESTALE REGIONALE	
30817	TERRENI AGRICOLI	1.2.2.02.13.01.001	Indisponibile	3	64	18.440	PG	MONTONE		No	10/07/1975	TRASFERIMENTO A TITOLO GRATUITO	Valore catastale	773,50	773,50	AGENZIA FORESTALE REGIONALE	
30818	TERRENI AGRICOLI	1.2.2.02.13.01.001	Indisponibile	3	66	20.920	PG	MONTONE		No	10/07/1975	TRASFERIMENTO A TITOLO GRATUITO	Valore catastale	7.023,25	7.023,25	AGENZIA FORESTALE REGIONALE	
30819	TERRENI AGRICOLI	1.2.2.02.13.01.001	Indisponibile	3	67	630	PG	MONTONE		No	10/07/1975	TRASFERIMENTO A TITOLO GRATUITO	Valore catastale	26,00	26,00	AGENZIA FORESTALE REGIONALE	
30820	TERRENI AGRICOLI	1.2.2.02.13.01.001	Indisponibile	3	68	1.060	PG	MONTONE		No	10/07/1975	TRASFERIMENTO A TITOLO GRATUITO	Valore catastale	71,50	71,50	AGENZIA FORESTALE REGIONALE	
30821	TERRENI AGRICOLI	1.2.2.02.13.01.001	Indisponibile	3	69	3.030	PG	MONTONE		No	10/07/1975	TRASFERIMENTO A TITOLO GRATUITO	Valore catastale	253,50	253,50	AGENZIA FORESTALE REGIONALE	
30822	TERRENI AGRICOLI	1.2.2.02.13.01.001	Indisponibile	3	70	120	PG	MONTONE		No	10/07/1975	TRASFERIMENTO A TITOLO GRATUITO	Valore catastale	11,38	11,38	AGENZIA FORESTALE REGIONALE	
30823	TERRENI AGRICOLI	1.2.2.02.13.01.001	Indisponibile	3	71	4.940	PG	MONTONE		No	10/07/1975	TRASFERIMENTO A TITOLO GRATUITO	Valore catastale	539,50	539,50	AGENZIA FORESTALE REGIONALE	
30824	TERRENI AGRICOLI	1.2.2.02.13.01.001	Indisponibile	3	72	260	PG	MONTONE		No	10/07/1975	TRASFERIMENTO A TITOLO GRATUITO	Valore catastale	27,63	27,63	AGENZIA FORESTALE REGIONALE	
30825	TERRENI AGRICOLI	1.2.2.02.13.01.001	Indisponibile	3	73	1.890	PG	MONTONE		No	10/07/1975	TRASFERIMENTO A TITOLO GRATUITO	Valore catastale	237,25	237,25	AGENZIA FORESTALE REGIONALE	
30826	TERRENI AGRICOLI	1.2.2.02.13.01.001	Indisponibile	3	74	1.630	PG	MONTONE		No	10/07/1975	TRASFERIMENTO A TITOLO GRATUITO	Valore catastale	108,88	108,88	AGENZIA FORESTALE REGIONALE	
30827	TERRENI AGRICOLI	1.2.2.02.13.01.001	Indisponibile	3	75	50.650	PG	MONTONE		No	10/07/1975	TRASFERIMENTO A TITOLO GRATUITO	Valore catastale	3.401,13	3.401,13	AGENZIA FORESTALE REGIONALE	
30828	TERRENI AGRICOLI	1.2.2.02.13.01.001	Indisponibile	3	76	19.680	PG	MONTONE		No	10/07/1975	TRASFERIMENTO A TITOLO GRATUITO	Valore catastale	4.129,13	4.129,13	AGENZIA FORESTALE REGIONALE	
30829	TERRENI AGRICOLI	1.2.2.02.13.01.001	Indisponibile	4	1	12.150	PG	MONTONE		No	10/07/1975	TRASFERIMENTO A TITOLO GRATUITO	Valore catastale	4.078,75	4.078,75	AGENZIA FORESTALE REGIONALE	
30830	TERRENI AGRICOLI	1.2.2.02.13.01.001	Indisponibile	4	2	318.360	PG	MONTONE		No	10/07/1975	TRASFERIMENTO A TITOLO GRATUITO	Valore catastale	21.375,25	21.375,25	AGENZIA FORESTALE REGIONALE	
30831	TERRENI AGRICOLI	1.2.2.02.13.01.001	Indisponibile	4	3	2.010	PG	MONTONE		No	10/07/1975	TRASFERIMENTO A TITOLO GRATUITO	Valore catastale	16,25	16,25	AGENZIA FORESTALE REGIONALE	
30832	TERRENI AGRICOLI	1.2.2.02.13.01.001	Indisponibile	4	4	23.700	PG	MONTONE		No	10/07/1975	TRASFERIMENTO A TITOLO GRATUITO	Valore catastale	1.192,75	1.192,75	AGENZIA FORESTALE REGIONALE	
30833	TERRENI AGRICOLI	1.2.2.02.13.01.001	Indisponibile	4	5	17.940	PG	MONTONE		No	10/07/1975	TRASFERIMENTO A TITOLO GRATUITO	Valore catastale	903,50	903,50	AGENZIA FORESTALE REGIONALE	
30834	TERRENI AGRICOLI	1.2.2.02.13.01.001	Indisponibile	4	6	160.880	PG	MONTONE		No	10/07/1975	TRASFERIMENTO A TITOLO GRATUITO	Valore catastale	13.502,13	13.502,13	AGENZIA FORESTALE REGIONALE	

Numero Identificativo (da sistema informativo)	Classificazione secondo il piano dei conti dello Stato Patrimoniale in base al D.lgs.118/2011 (Descrizione)	Classificazione secondo il piano dei conti dello Stato Patrimoniale in base al D.lgs.118/2011 (Codice)	Classificazione ai sensi del codice civile (demaniale, disponibile, indisponibile)	Foglio	Particella	Superficie mq	Provincia	Comune	Località	Bene soggetto ad ammortamento	Data di acquisizione	Modalità di acquisizione	Criterio di valutazione secondo i principi del D.lgs 118/2011	Valore dell'immobile secondo i principi del D.lgs 118/2011 al 31/12/2019 (euro)	Valore dell'immobile secondo i principi del D.lgs 118/2011 al 31/12/2018 (euro)	Ente Gestore	Note
30835	TERRENI AGRICOLI	1.2.2.02.13.01.001	Indisponibile	4	7	8.260	PG	MONTONE		No	10/07/1975	TRASFERIMENTO A TITOLO GRATUITO	Valore catastale	554,13	554,13	AGENZIA FORESTALE REGIONALE	
30836	TERRENI AGRICOLI	1.2.2.02.13.01.001	Indisponibile	4	9	97.510	PG	MONTONE		No	10/07/1975	TRASFERIMENTO A TITOLO GRATUITO	Valore catastale	6.547,13	6.547,13	AGENZIA FORESTALE REGIONALE	
30837	TERRENI AGRICOLI	1.2.2.02.13.01.001	Indisponibile	4	10	7.220	PG	MONTONE		No	10/07/1975	TRASFERIMENTO A TITOLO GRATUITO	Valore catastale	484,25	484,25	AGENZIA FORESTALE REGIONALE	
30838	TERRENI AGRICOLI	1.2.2.02.13.01.001	Indisponibile	4	11	2.920	PG	MONTONE		No	10/07/1975	TRASFERIMENTO A TITOLO GRATUITO	Valore catastale	979,88	979,88	AGENZIA FORESTALE REGIONALE	
30839	TERRENI AGRICOLI	1.2.2.02.13.01.001	Indisponibile	4	12	7.880	PG	MONTONE		No	10/07/1975	TRASFERIMENTO A TITOLO GRATUITO	Valore catastale	2.645,50	2.645,50	AGENZIA FORESTALE REGIONALE	
30840	TERRENI AGRICOLI	1.2.2.02.13.01.001	Indisponibile	4	13	6.190	PG	MONTONE		No	10/07/1975	TRASFERIMENTO A TITOLO GRATUITO	Valore catastale	2.078,38	2.078,38	AGENZIA FORESTALE REGIONALE	
30841	TERRENI AGRICOLI	1.2.2.02.13.01.001	Indisponibile	4	14	25.390	PG	MONTONE		No	10/07/1975	TRASFERIMENTO A TITOLO GRATUITO	Valore catastale	1.704,63	1.704,63	AGENZIA FORESTALE REGIONALE	
30842	TERRENI AGRICOLI	1.2.2.02.13.01.001	Indisponibile	4	15	2.480	PG	MONTONE		No	10/07/1975	TRASFERIMENTO A TITOLO GRATUITO	Valore catastale	832,00	832,00	AGENZIA FORESTALE REGIONALE	
30843	TERRENI AGRICOLI	1.2.2.02.13.01.001	Indisponibile	4	16	5.810	PG	MONTONE		No	10/07/1975	TRASFERIMENTO A TITOLO GRATUITO	Valore catastale	243,75	243,75	AGENZIA FORESTALE REGIONALE	
30844	TERRENI AGRICOLI	1.2.2.02.13.01.001	Indisponibile	4	17	8.020	PG	MONTONE		No	10/07/1975	TRASFERIMENTO A TITOLO GRATUITO	Valore catastale	537,88	537,88	AGENZIA FORESTALE REGIONALE	
30845	TERRENI AGRICOLI	1.2.2.02.13.01.001	Indisponibile	4	18	5.150	PG	MONTONE		No	10/07/1975	TRASFERIMENTO A TITOLO GRATUITO	Valore catastale	2.377,38	2.377,38	AGENZIA FORESTALE REGIONALE	
30846	TERRENI AGRICOLI	1.2.2.02.13.01.001	Indisponibile	4	19	19.930	PG	MONTONE		No	10/07/1975	TRASFERIMENTO A TITOLO GRATUITO	Valore catastale	9.199,13	9.199,13	AGENZIA FORESTALE REGIONALE	
30847	TERRENI AGRICOLI	1.2.2.02.13.01.001	Indisponibile	4	20	540	PG	MONTONE		No	10/07/1975	TRASFERIMENTO A TITOLO GRATUITO	Valore catastale	35,75	35,75	AGENZIA FORESTALE REGIONALE	
30848	TERRENI AGRICOLI	1.2.2.02.13.01.001	Indisponibile	4	21	22.880	PG	MONTONE		No	10/07/1975	TRASFERIMENTO A TITOLO GRATUITO	Valore catastale	1.535,63	1.535,63	AGENZIA FORESTALE REGIONALE	
30849	TERRENI AGRICOLI	1.2.2.02.13.01.001	Indisponibile	4	22	3.090	PG	MONTONE		No	10/07/1975	TRASFERIMENTO A TITOLO GRATUITO	Valore catastale	26,00	26,00	AGENZIA FORESTALE REGIONALE	
30850	TERRENI AGRICOLI	1.2.2.02.13.01.001	Indisponibile	4	23	830	PG	MONTONE		No	10/07/1975	TRASFERIMENTO A TITOLO GRATUITO	Valore catastale	27,63	27,63	AGENZIA FORESTALE REGIONALE	
30851	TERRENI AGRICOLI	1.2.2.02.13.01.001	Indisponibile	4	24	3.620	PG	MONTONE		No	10/07/1975	TRASFERIMENTO A TITOLO GRATUITO	Valore catastale	1.670,50	1.670,50	AGENZIA FORESTALE REGIONALE	
30852	TERRENI AGRICOLI	1.2.2.02.13.01.001	Indisponibile	4	25	3.930	PG	MONTONE		No	10/07/1975	TRASFERIMENTO A TITOLO GRATUITO	Valore catastale	1.319,50	1.319,50	AGENZIA FORESTALE REGIONALE	
30853	TERRENI AGRICOLI	1.2.2.02.13.01.001	Indisponibile	4	26	950	PG	MONTONE		No	10/07/1975	TRASFERIMENTO A TITOLO GRATUITO	Valore catastale	63,38	63,38	AGENZIA FORESTALE REGIONALE	
30854	TERRENI AGRICOLI	1.2.2.02.13.01.001	Indisponibile	4	27	85.620	PG	MONTONE		No	10/07/1975	TRASFERIMENTO A TITOLO GRATUITO	Valore catastale	5.749,25	5.749,25	AGENZIA FORESTALE REGIONALE	

Numero Identificativo (da sistema informativo)	Classificazione secondo il piano dei conti dello Stato Patrimoniale in base al D.lgs.118/2011 (Descrizione)	Classificazione secondo il piano dei conti dello Stato Patrimoniale in base al D.lgs.118/2011 (Codice)	Classificazione ai sensi del codice civile (demaniale, disponibile, indisponibile)	Foglio	Particella	Superficie mq	Provincia	Comune	Località	Bene soggetto ad ammortamento	Data di acquisizione	Modalità di acquisizione	Criterio di valutazione secondo i principi del D.lgs 118/2011	Valore dell'immobile secondo i principi del D.lgs 118/2011 al 31/12/2019 (euro)	Valore dell'immobile secondo i principi del D.lgs 118/2011 al 31/12/2018 (euro)	Ente Gestore	Note
30855	TERRENI AGRICOLI	1.2.2.02.13.01.001	Indisponibile	4	28	2.220	PG	MONTONE		No	10/07/1975	TRASFERIMENTO A TITOLO GRATUITO	Valore catastale	149,50	149,50	AGENZIA FORESTALE REGIONALE	
30856	TERRENI AGRICOLI	1.2.2.02.13.01.001	Indisponibile	4	29	1.190	PG	MONTONE		No	10/07/1975	TRASFERIMENTO A TITOLO GRATUITO	Valore catastale	79,63	79,63	AGENZIA FORESTALE REGIONALE	
30857	TERRENI AGRICOLI	1.2.2.02.13.01.001	Indisponibile	4	30	3.350	PG	MONTONE		No	10/07/1975	TRASFERIMENTO A TITOLO GRATUITO	Valore catastale	27,63	27,63	AGENZIA FORESTALE REGIONALE	
30858	TERRENI AGRICOLI	1.2.2.02.13.01.001	Indisponibile	4	31	2.660	PG	MONTONE		No	10/07/1975	TRASFERIMENTO A TITOLO GRATUITO	Valore catastale	112,13	112,13	AGENZIA FORESTALE REGIONALE	
30859	TERRENI AGRICOLI	1.2.2.02.13.01.001	Indisponibile	4	32	3.480	PG	MONTONE		No	10/07/1975	TRASFERIMENTO A TITOLO GRATUITO	Valore catastale	1.605,50	1.605,50	AGENZIA FORESTALE REGIONALE	
30860	TERRENI AGRICOLI	1.2.2.02.13.01.001	Indisponibile	4	33	28.040	PG	MONTONE		No	10/07/1975	TRASFERIMENTO A TITOLO GRATUITO	Valore catastale	1.883,38	1.883,38	AGENZIA FORESTALE REGIONALE	
30861	TERRENI AGRICOLI	1.2.2.02.13.01.001	Indisponibile	5	1	2.080	PG	MONTONE		No	10/07/1975	TRASFERIMENTO A TITOLO GRATUITO	Valore catastale	698,75	698,75	AGENZIA FORESTALE REGIONALE	
30862	TERRENI AGRICOLI	1.2.2.02.13.01.001	Indisponibile	5	2	2.400	PG	MONTONE		No	10/07/1975	TRASFERIMENTO A TITOLO GRATUITO	Valore catastale	221,00	221,00	AGENZIA FORESTALE REGIONALE	
30863	TERRENI AGRICOLI	1.2.2.02.13.01.001	Indisponibile	5	3	19.210	PG	MONTONE		No	10/07/1975	TRASFERIMENTO A TITOLO GRATUITO	Valore catastale	6.448,00	6.448,00	AGENZIA FORESTALE REGIONALE	
30864	TERRENI AGRICOLI	1.2.2.02.13.01.001	Indisponibile	5	4	19.920	PG	MONTONE		No	10/07/1975	TRASFERIMENTO A TITOLO GRATUITO	Valore catastale	1.839,50	1.839,50	AGENZIA FORESTALE REGIONALE	
30865	TERRENI AGRICOLI	1.2.2.02.13.01.001	Indisponibile	5	5	4.630	PG	MONTONE		No	10/07/1975	TRASFERIMENTO A TITOLO GRATUITO	Valore catastale	910,00	910,00	AGENZIA FORESTALE REGIONALE	
30866	TERRENI AGRICOLI	1.2.2.02.13.01.001	Indisponibile	5	6	12.080	PG	MONTONE		No	10/07/1975	TRASFERIMENTO A TITOLO GRATUITO	Valore catastale	7.096,38	7.096,38	AGENZIA FORESTALE REGIONALE	
30867	TERRENI AGRICOLI	1.2.2.02.13.01.001	Indisponibile	5	7	7.610	PG	MONTONE		No	10/07/1975	TRASFERIMENTO A TITOLO GRATUITO	Valore catastale	2.554,50	2.554,50	AGENZIA FORESTALE REGIONALE	
30868	TERRENI AGRICOLI	1.2.2.02.13.01.001	Indisponibile	5	8	5.260	PG	MONTONE		No	10/07/1975	TRASFERIMENTO A TITOLO GRATUITO	Valore catastale	1.766,38	1.766,38	AGENZIA FORESTALE REGIONALE	
30869	TERRENI AGRICOLI	1.2.2.02.13.01.001	Indisponibile	5	9	5.190	PG	MONTONE		No	10/07/1975	TRASFERIMENTO A TITOLO GRATUITO	Valore catastale	1.742,00	1.742,00	AGENZIA FORESTALE REGIONALE	
30870	TERRENI AGRICOLI	1.2.2.02.13.01.001	Indisponibile	5	11	1.580	PG	MONTONE		No	10/07/1975	TRASFERIMENTO A TITOLO GRATUITO	Valore catastale	201,50	201,50	AGENZIA FORESTALE REGIONALE	
30871	TERRENI AGRICOLI	1.2.2.02.13.01.001	Indisponibile	5	12	6.980	PG	MONTONE		No	10/07/1975	TRASFERIMENTO A TITOLO GRATUITO	Valore catastale	3.222,38	3.222,38	AGENZIA FORESTALE REGIONALE	
30872	TERRENI AGRICOLI	1.2.2.02.13.01.001	Indisponibile	5	13	7.090	PG	MONTONE		No	10/07/1975	TRASFERIMENTO A TITOLO GRATUITO	Valore catastale	2.380,63	2.380,63	AGENZIA FORESTALE REGIONALE	
30873	TERRENI AGRICOLI	1.2.2.02.13.01.001	Indisponibile	5	14	1.000	PG	MONTONE		No	10/07/1975	TRASFERIMENTO A TITOLO GRATUITO	Valore catastale	92,63	92,63	AGENZIA FORESTALE REGIONALE	
30874	TERRENI AGRICOLI	1.2.2.02.13.01.001	Indisponibile	5	18	270	PG	MONTONE		No	10/07/1975	TRASFERIMENTO A TITOLO GRATUITO	Valore catastale	19,50	19,50	AGENZIA FORESTALE REGIONALE	

Numero Identificativo (da sistema informativo)	Classificazione secondo il piano dei conti dello Stato Patrimoniale in base al D.lgs.118/2011 (Descrizione)	Classificazione secondo il piano dei conti dello Stato Patrimoniale in base al D.lgs.118/2011 (Codice)	Classificazione ai sensi del codice civile (demaniale, disponibile, indisponibile)	Foglio	Particella	Superficie mq	Provincia	Comune	Località	Bene soggetto ad ammortamento	Data di acquisizione	Modalità di acquisizione	Criterio di valutazione secondo i principi del D.lgs 118/2011	Valore dell'immobile secondo i principi del D.lgs 118/2011 al 31/12/2019 (euro)	Valore dell'immobile secondo i principi del D.lgs 118/2011 al 31/12/2018 (euro)	Ente Gestore	Note
30875	TERRENI AGRICOLI	1.2.2.02.13.01.001	Indisponibile	5	19	780	PG	MONTONE		No	10/07/1975	TRASFERIMENTO A TITOLO GRATUITO	Valore catastale	261,63	261,63	AGENZIA FORESTALE REGIONALE	
30876	TERRENI AGRICOLI	1.2.2.02.13.01.001	Indisponibile	5	24	43.560	PG	MONTONE		No	10/07/1975	TRASFERIMENTO A TITOLO GRATUITO	Valore catastale	2.925,00	2.925,00	AGENZIA FORESTALE REGIONALE	
30877	TERRENI AGRICOLI	1.2.2.02.13.01.001	Indisponibile	5	25	36.640	PG	MONTONE		No	10/07/1975	TRASFERIMENTO A TITOLO GRATUITO	Valore catastale	12.299,63	12.299,63	AGENZIA FORESTALE REGIONALE	
30878	TERRENI AGRICOLI	1.2.2.02.13.01.001	Indisponibile	5	26	2.090	PG	MONTONE		No	10/07/1975	TRASFERIMENTO A TITOLO GRATUITO	Valore catastale	702,00	702,00	AGENZIA FORESTALE REGIONALE	
30879	TERRENI AGRICOLI	1.2.2.02.13.01.001	Indisponibile	5	27	24.700	PG	MONTONE		No	10/07/1975	TRASFERIMENTO A TITOLO GRATUITO	Valore catastale	8.292,38	8.292,38	AGENZIA FORESTALE REGIONALE	
30880	TERRENI AGRICOLI	1.2.2.02.13.01.001	Indisponibile	5	28	3.090	PG	MONTONE		No	10/07/1975	TRASFERIMENTO A TITOLO GRATUITO	Valore catastale	1.441,38	1.441,38	AGENZIA FORESTALE REGIONALE	
30881	TERRENI AGRICOLI	1.2.2.02.13.01.001	Indisponibile	5	30	3.590	PG	MONTONE		No	10/07/1975	TRASFERIMENTO A TITOLO GRATUITO	Valore catastale	385,13	385,13	AGENZIA FORESTALE REGIONALE	
30882	TERRENI AGRICOLI	1.2.2.02.13.01.001	Indisponibile	5	31	7.240	PG	MONTONE		No	10/07/1975	TRASFERIMENTO A TITOLO GRATUITO	Valore catastale	2.431,00	2.431,00	AGENZIA FORESTALE REGIONALE	
30883	TERRENI AGRICOLI	1.2.2.02.13.01.001	Indisponibile	5	32	2.280	PG	MONTONE		No	10/07/1975	TRASFERIMENTO A TITOLO GRATUITO	Valore catastale	95,88	95,88	AGENZIA FORESTALE REGIONALE	
30884	TERRENI AGRICOLI	1.2.2.02.13.01.001	Indisponibile	5	33	430	PG	MONTONE		No	10/07/1975	TRASFERIMENTO A TITOLO GRATUITO	Valore catastale	43,88	43,88	AGENZIA FORESTALE REGIONALE	
30885	TERRENI AGRICOLI	1.2.2.02.13.01.001	Indisponibile	5	34	20.620	PG	MONTONE		No	10/07/1975	TRASFERIMENTO A TITOLO GRATUITO	Valore catastale	6.922,50	6.922,50	AGENZIA FORESTALE REGIONALE	
30886	TERRENI AGRICOLI	1.2.2.02.13.01.001	Indisponibile	5	37	970	PG	MONTONE		No	10/07/1975	TRASFERIMENTO A TITOLO GRATUITO	Valore catastale	32,50	32,50	AGENZIA FORESTALE REGIONALE	
30887	TERRENI AGRICOLI	1.2.2.02.13.01.001	Indisponibile	5	38	2.870	PG	MONTONE		No	10/07/1975	TRASFERIMENTO A TITOLO GRATUITO	Valore catastale	193,38	193,38	AGENZIA FORESTALE REGIONALE	
30888	TERRENI AGRICOLI	1.2.2.02.13.01.001	Indisponibile	5	39	7.250	PG	MONTONE		No	10/07/1975	TRASFERIMENTO A TITOLO GRATUITO	Valore catastale	3.345,88	3.345,88	AGENZIA FORESTALE REGIONALE	
30889	TERRENI AGRICOLI	1.2.2.02.13.01.001	Indisponibile	5	40	11.880	PG	MONTONE		No	10/07/1975	TRASFERIMENTO A TITOLO GRATUITO	Valore catastale	1.495,00	1.495,00	AGENZIA FORESTALE REGIONALE	
30890	TERRENI AGRICOLI	1.2.2.02.13.01.001	Indisponibile	5	41	4.430	PG	MONTONE		No	10/07/1975	TRASFERIMENTO A TITOLO GRATUITO	Valore catastale	1.486,88	1.486,88	AGENZIA FORESTALE REGIONALE	
30891	TERRENI AGRICOLI	1.2.2.02.13.01.001	Indisponibile	5	42	10.150	PG	MONTONE		No	10/07/1975	TRASFERIMENTO A TITOLO GRATUITO	Valore catastale	84,50	84,50	AGENZIA FORESTALE REGIONALE	
30892	TERRENI AGRICOLI	1.2.2.02.13.01.001	Indisponibile	5	43	1.900	PG	MONTONE		No	10/07/1975	TRASFERIMENTO A TITOLO GRATUITO	Valore catastale	16,25	16,25	AGENZIA FORESTALE REGIONALE	
30893	TERRENI AGRICOLI	1.2.2.02.13.01.001	Indisponibile	5	44	41.940	PG	MONTONE		No	10/07/1975	TRASFERIMENTO A TITOLO GRATUITO	Valore catastale	5.279,63	5.279,63	AGENZIA FORESTALE REGIONALE	
30894	TERRENI AGRICOLI	1.2.2.02.13.01.001	Indisponibile	5	45	2.740	PG	MONTONE		No	10/07/1975	TRASFERIMENTO A TITOLO GRATUITO	Valore catastale	919,75	919,75	AGENZIA FORESTALE REGIONALE	

Numero Identificativo (da sistema informativo)	Classificazione secondo il piano dei conti dello Stato Patrimoniale in base al D.lgs.118/2011 (Descrizione)	Classificazione secondo il piano dei conti dello Stato Patrimoniale in base al D.lgs.118/2011 (Codice)	Classificazione ai sensi del codice civile (demaniale, disponibile, indisponibile)	Foglio	Particella	Superficie mq	Provincia	Comune	Località	Bene soggetto ad ammortamento	Data di acquisizione	Modalità di acquisizione	Criterio di valutazione secondo i principi del D.lgs 118/2011	Valore dell'immobile secondo i principi del D.lgs 118/2011 al 31/12/2019 (euro)	Valore dell'immobile secondo i principi del D.lgs 118/2011 al 31/12/2018 (euro)	Ente Gestore	Note
30895	TERRENI AGRICOLI	1.2.2.02.13.01.001	Indisponibile	5	46	62.900	PG	MONTONE		No	10/07/1975	TRASFERIMENTO A TITOLO GRATUITO	Valore catastale	21.115,25	21.115,25	AGENZIA FORESTALE REGIONALE	
30896	TERRENI AGRICOLI	1.2.2.02.13.01.001	Indisponibile	5	47	10.510	PG	MONTONE		No	10/07/1975	TRASFERIMENTO A TITOLO GRATUITO	Valore catastale	4.850,63	4.850,63	AGENZIA FORESTALE REGIONALE	
30897	TERRENI AGRICOLI	1.2.2.02.13.01.001	Indisponibile	5	48	740	PG	MONTONE		No	10/07/1975	TRASFERIMENTO A TITOLO GRATUITO	Valore catastale	248,63	248,63	AGENZIA FORESTALE REGIONALE	
30898	TERRENI AGRICOLI	1.2.2.02.13.01.001	Indisponibile	5	50	7.900	PG	MONTONE		No	10/07/1975	TRASFERIMENTO A TITOLO GRATUITO	Valore catastale	529,75	529,75	AGENZIA FORESTALE REGIONALE	
30899	TERRENI AGRICOLI	1.2.2.02.13.01.001	Indisponibile	5	51	23.350	PG	MONTONE		No	10/07/1975	TRASFERIMENTO A TITOLO GRATUITO	Valore catastale	783,25	783,25	AGENZIA FORESTALE REGIONALE	
30900	TERRENI AGRICOLI	1.2.2.02.13.01.001	Indisponibile	5	52	23.320	PG	MONTONE		No	10/07/1975	TRASFERIMENTO A TITOLO GRATUITO	Valore catastale	978,25	978,25	AGENZIA FORESTALE REGIONALE	
30901	TERRENI AGRICOLI	1.2.2.02.13.01.001	Indisponibile	5	53	203.960	PG	MONTONE		No	10/07/1975	TRASFERIMENTO A TITOLO GRATUITO	Valore catastale	13.368,88	13.368,88	AGENZIA FORESTALE REGIONALE	
30902	TERRENI AGRICOLI	1.2.2.02.13.01.001	Indisponibile	5	54	6.220	PG	MONTONE		No	10/07/1975	TRASFERIMENTO A TITOLO GRATUITO	Valore catastale	261,63	261,63	AGENZIA FORESTALE REGIONALE	
30903	TERRENI AGRICOLI	1.2.2.02.13.01.001	Indisponibile	5	55	148.230	PG	MONTONE		No	10/07/1975	TRASFERIMENTO A TITOLO GRATUITO	Valore catastale	9.951,50	9.951,50	AGENZIA FORESTALE REGIONALE	
30904	TERRENI AGRICOLI	1.2.2.02.13.01.001	Indisponibile	5	56	9.060	PG	MONTONE		No	10/07/1975	TRASFERIMENTO A TITOLO GRATUITO	Valore catastale	3.042,00	3.042,00	AGENZIA FORESTALE REGIONALE	
30905	TERRENI AGRICOLI	1.2.2.02.13.01.001	Indisponibile	5	57	51.890	PG	MONTONE		No	10/07/1975	TRASFERIMENTO A TITOLO GRATUITO	Valore catastale	3.484,00	3.484,00	AGENZIA FORESTALE REGIONALE	
30906	TERRENI AGRICOLI	1.2.2.02.13.01.001	Indisponibile	5	58	1.450	PG	MONTONE		No	10/07/1975	TRASFERIMENTO A TITOLO GRATUITO	Valore catastale	97,50	97,50	AGENZIA FORESTALE REGIONALE	
30907	TERRENI AGRICOLI	1.2.2.02.13.01.001	Indisponibile	5	59	860	PG	MONTONE		No	10/07/1975	TRASFERIMENTO A TITOLO GRATUITO	Valore catastale	79,63	79,63	AGENZIA FORESTALE REGIONALE	
30908	TERRENI AGRICOLI	1.2.2.02.13.01.001	Indisponibile	5	60	780	PG	MONTONE		No	10/07/1975	TRASFERIMENTO A TITOLO GRATUITO	Valore catastale	261,63	261,63	AGENZIA FORESTALE REGIONALE	
30909	TERRENI AGRICOLI	1.2.2.02.13.01.001	Indisponibile	5	61	5.620	PG	MONTONE		No	10/07/1975	TRASFERIMENTO A TITOLO GRATUITO	Valore catastale	3.302,00	3.302,00	AGENZIA FORESTALE REGIONALE	
30910	TERRENI AGRICOLI	1.2.2.02.13.01.001	Indisponibile	5	62	1.440	PG	MONTONE		No	10/07/1975	TRASFERIMENTO A TITOLO GRATUITO	Valore catastale	482,63	482,63	AGENZIA FORESTALE REGIONALE	
30911	TERRENI AGRICOLI	1.2.2.02.13.01.001	Indisponibile	5	63	53.820	PG	MONTONE		No	10/07/1975	TRASFERIMENTO A TITOLO GRATUITO	Valore catastale	2.710,50	2.710,50	AGENZIA FORESTALE REGIONALE	
30912	TERRENI AGRICOLI	1.2.2.02.13.01.001	Indisponibile	5	64	1.930	PG	MONTONE		No	10/07/1975	TRASFERIMENTO A TITOLO GRATUITO	Valore catastale	648,38	648,38	AGENZIA FORESTALE REGIONALE	
30913	TERRENI AGRICOLI	1.2.2.02.13.01.001	Indisponibile	5	65	27.650	PG	MONTONE		No	10/07/1975	TRASFERIMENTO A TITOLO GRATUITO	Valore catastale	1.855,75	1.855,75	AGENZIA FORESTALE REGIONALE	
30914	TERRENI AGRICOLI	1.2.2.02.13.01.001	Indisponibile	5	66	750	PG	MONTONE		No	10/07/1975	TRASFERIMENTO A TITOLO GRATUITO	Valore catastale	50,38	50,38	AGENZIA FORESTALE REGIONALE	

Numero Identificativo (da sistema informativo)	Classificazione secondo il piano dei conti dello Stato Patrimoniale in base al D.lgs.118/2011 (Descrizione)	Classificazione secondo il piano dei conti dello Stato Patrimoniale in base al D.lgs.118/2011 (Codice)	Classificazione ai sensi del codice civile (demaniale, disponibile, indisponibile)	Foglio	Particella	Superficie mq	Provincia	Comune	Località	Bene soggetto ad ammortamento	Data di acquisizione	Modalità di acquisizione	Criterio di valutazione secondo i principi del D.lgs 118/2011	Valore dell'immobile secondo i principi del D.lgs 118/2011 al 31/12/2019 (euro)	Valore dell'immobile secondo i principi del D.lgs 118/2011 al 31/12/2018 (euro)	Ente Gestore	Note
30915	TERRENI AGRICOLI	1.2.2.02.13.01.001	Indisponibile	6	1	57.720	PG	MONTONE		No	10/07/1975	TRASFERIMENTO A TITOLO GRATUITO	Valore catastale	4.844,13	4.844,13	AGENZIA FORESTALE REGIONALE	
30916	TERRENI AGRICOLI	1.2.2.02.13.01.001	Indisponibile	6	2	2.880	PG	MONTONE		No	10/07/1975	TRASFERIMENTO A TITOLO GRATUITO	Valore catastale	24,38	24,38	AGENZIA FORESTALE REGIONALE	
30917	TERRENI AGRICOLI	1.2.2.02.13.01.001	Indisponibile	6	3	6.680	PG	MONTONE		No	10/07/1975	TRASFERIMENTO A TITOLO GRATUITO	Valore catastale	55,25	55,25	AGENZIA FORESTALE REGIONALE	
30919	TERRENI AGRICOLI	1.2.2.02.13.01.001	Indisponibile	6	5	11.000	PG	MONTONE		No	10/07/1975	TRASFERIMENTO A TITOLO GRATUITO	Valore catastale	5.078,13	5.078,13	AGENZIA FORESTALE REGIONALE	
30922	TERRENI AGRICOLI	1.2.2.02.13.01.001	Indisponibile	6	8	17.620	PG	MONTONE		No	10/07/1975	TRASFERIMENTO A TITOLO GRATUITO	Valore catastale	1.478,75	1.478,75	AGENZIA FORESTALE REGIONALE	
30923	TERRENI AGRICOLI	1.2.2.02.13.01.001	Indisponibile	6	9	1.750	PG	MONTONE		No	10/07/1975	TRASFERIMENTO A TITOLO GRATUITO	Valore catastale	117,00	117,00	AGENZIA FORESTALE REGIONALE	
30924	TERRENI AGRICOLI	1.2.2.02.13.01.001	Indisponibile	6	10	11.070	PG	MONTONE		No	10/07/1975	TRASFERIMENTO A TITOLO GRATUITO	Valore catastale	742,63	742,63	AGENZIA FORESTALE REGIONALE	
30926	TERRENI AGRICOLI	1.2.2.02.13.01.001	Indisponibile	6	12	860	PG	MONTONE		No	10/07/1975	TRASFERIMENTO A TITOLO GRATUITO	Valore catastale	0,00	0,00	AGENZIA FORESTALE REGIONALE	
30934	TERRENI AGRICOLI	1.2.2.02.13.01.001	Indisponibile	6	20	18.720	PG	MONTONE		No	10/07/1975	TRASFERIMENTO A TITOLO GRATUITO	Valore catastale	1.256,13	1.256,13	AGENZIA FORESTALE REGIONALE	
30936	TERRENI AGRICOLI	1.2.2.02.13.01.001	Indisponibile	6	24	75	PG	MONTONE		No	10/07/1975	TRASFERIMENTO A TITOLO GRATUITO	Valore catastale	0,00	0,00	AGENZIA FORESTALE REGIONALE	
30938	TERRENI AGRICOLI	1.2.2.02.13.01.001	Indisponibile	6	29	6.030	PG	MONTONE		No	10/07/1975	TRASFERIMENTO A TITOLO GRATUITO	Valore catastale	2.024,75	2.024,75	AGENZIA FORESTALE REGIONALE	
30939	TERRENI AGRICOLI	1.2.2.02.13.01.001	Indisponibile	6	30	6.700	PG	MONTONE		No	10/07/1975	TRASFERIMENTO A TITOLO GRATUITO	Valore catastale	450,13	450,13	AGENZIA FORESTALE REGIONALE	
30947	TERRENI AGRICOLI	1.2.2.02.13.01.001	Indisponibile	6	38	8.020	PG	MONTONE		No	10/07/1975	TRASFERIMENTO A TITOLO GRATUITO	Valore catastale	3.701,75	3.701,75	AGENZIA FORESTALE REGIONALE	
30948	TERRENI AGRICOLI	1.2.2.02.13.01.001	Indisponibile	6	39	1.920	PG	MONTONE		No	10/07/1975	TRASFERIMENTO A TITOLO GRATUITO	Valore catastale	645,13	645,13	AGENZIA FORESTALE REGIONALE	
30949	TERRENI AGRICOLI	1.2.2.02.13.01.001	Indisponibile	6	40	420	PG	MONTONE		No	10/07/1975	TRASFERIMENTO A TITOLO GRATUITO	Valore catastale	27,63	27,63	AGENZIA FORESTALE REGIONALE	
30950	TERRENI AGRICOLI	1.2.2.02.13.01.001	Indisponibile	6	42	340	PG	MONTONE		No	10/07/1975	TRASFERIMENTO A TITOLO GRATUITO	Valore catastale	14,63	14,63	AGENZIA FORESTALE REGIONALE	
30951	TERRENI AGRICOLI	1.2.2.02.13.01.001	Indisponibile	6	44	2.080	PG	MONTONE		No	10/07/1975	TRASFERIMENTO A TITOLO GRATUITO	Valore catastale	523,25	523,25	AGENZIA FORESTALE REGIONALE	
30952	TERRENI AGRICOLI	1.2.2.02.13.01.001	Indisponibile	6	45	5.600	PG	MONTONE		No	10/07/1975	TRASFERIMENTO A TITOLO GRATUITO	Valore catastale	516,75	516,75	AGENZIA FORESTALE REGIONALE	
30953	TERRENI AGRICOLI	1.2.2.02.13.01.001	Indisponibile	6	46	7.190	PG	MONTONE		No	10/07/1975	TRASFERIMENTO A TITOLO GRATUITO	Valore catastale	2.413,13	2.413,13	AGENZIA FORESTALE REGIONALE	
30954	TERRENI AGRICOLI	1.2.2.02.13.01.001	Indisponibile	6	48	4.940	PG	MONTONE		No	10/07/1975	TRASFERIMENTO A TITOLO GRATUITO	Valore catastale	331,50	331,50	AGENZIA FORESTALE REGIONALE	

Numero Identificativo (da sistema informativo)	Classificazione secondo il piano dei conti dello Stato Patrimoniale in base al D.lgs.118/2011 (Descrizione)	Classificazione secondo il piano dei conti dello Stato Patrimoniale in base al D.lgs.118/2011 (Codice)	Classificazione ai sensi del codice civile (demaniale, disponibile, indisponibile)	Foglio	Particella	Superficie mq	Provincia	Comune	Località	Bene soggetto ad ammortamento	Data di acquisizione	Modalità di acquisizione	Criterio di valutazione secondo i principi del D.lgs 118/2011	Valore dell'immobile secondo i principi del D.lgs 118/2011 al 31/12/2019 (euro)	Valore dell'immobile secondo i principi del D.lgs 118/2011 al 31/12/2018 (euro)	Ente Gestore	Note
30955	TERRENI AGRICOLI	1.2.2.02.13.01.001	Indisponibile	6	51	4.830	PG	MONTONE		No	10/07/1975	TRASFERIMENTO A TITOLO GRATUITO	Valore catastale	445,25	445,25	AGENZIA FORESTALE REGIONALE	
30956	TERRENI AGRICOLI	1.2.2.02.13.01.001	Indisponibile	6	52	13.740	PG	MONTONE		No	10/07/1975	TRASFERIMENTO A TITOLO GRATUITO	Valore catastale	6.342,38	6.342,38	AGENZIA FORESTALE REGIONALE	
30957	TERRENI AGRICOLI	1.2.2.02.13.01.001	Indisponibile	6	57	5.910	PG	MONTONE		No	10/07/1975	TRASFERIMENTO A TITOLO GRATUITO	Valore catastale	2.728,38	2.728,38	AGENZIA FORESTALE REGIONALE	
30958	TERRENI AGRICOLI	1.2.2.02.13.01.001	Indisponibile	6	58	2.700	PG	MONTONE		No	10/07/1975	TRASFERIMENTO A TITOLO GRATUITO	Valore catastale	182,00	182,00	AGENZIA FORESTALE REGIONALE	
30959	TERRENI AGRICOLI	1.2.2.02.13.01.001	Indisponibile	6	67	600	PG	MONTONE		No	10/07/1975	TRASFERIMENTO A TITOLO GRATUITO	Valore catastale	24,38	24,38	AGENZIA FORESTALE REGIONALE	
30960	TERRENI AGRICOLI	1.2.2.02.13.01.001	Indisponibile	6	82	1.120	PG	MONTONE		No	10/07/1975	TRASFERIMENTO A TITOLO GRATUITO	Valore catastale	74,75	74,75	AGENZIA FORESTALE REGIONALE	
30961	TERRENI AGRICOLI	1.2.2.02.13.01.001	Indisponibile	6	83	59.060	PG	MONTONE		No	10/07/1975	TRASFERIMENTO A TITOLO GRATUITO	Valore catastale	4.956,25	4.956,25	AGENZIA FORESTALE REGIONALE	
30968	TERRENI AGRICOLI	1.2.2.02.13.01.001	Indisponibile	6	90	2.410	PG	MONTONE		No	10/07/1975	TRASFERIMENTO A TITOLO GRATUITO	Valore catastale	201,50	201,50	AGENZIA FORESTALE REGIONALE	
30969	TERRENI AGRICOLI	1.2.2.02.13.01.001	Indisponibile	6	91	6.690	PG	MONTONE		No	10/07/1975	TRASFERIMENTO A TITOLO GRATUITO	Valore catastale	562,25	562,25	AGENZIA FORESTALE REGIONALE	
30970	TERRENI AGRICOLI	1.2.2.02.13.01.001	Indisponibile	6	92	9.260	PG	MONTONE		No	10/07/1975	TRASFERIMENTO A TITOLO GRATUITO	Valore catastale	776,75	776,75	AGENZIA FORESTALE REGIONALE	
30977	TERRENI AGRICOLI	1.2.2.02.13.01.001	Indisponibile	6	100	47.150	PG	MONTONE		No	10/07/1975	TRASFERIMENTO A TITOLO GRATUITO	Valore catastale	21.763,63	21.763,63	AGENZIA FORESTALE REGIONALE	
30982	TERRENI AGRICOLI	1.2.2.02.13.01.001	Indisponibile	6	105	125	PG	MONTONE		No	10/07/1975	TRASFERIMENTO A TITOLO GRATUITO	Valore catastale	0,00	0,00	AGENZIA FORESTALE REGIONALE	
30983	TERRENI AGRICOLI	1.2.2.02.13.01.001	Indisponibile	6	106	30	PG	MONTONE		No	10/07/1975	TRASFERIMENTO A TITOLO GRATUITO	Valore catastale	0,00	0,00	AGENZIA FORESTALE REGIONALE	
30990	TERRENI AGRICOLI	1.2.2.02.13.01.001	Indisponibile	6	116	2.800	PG	MONTONE		No	10/07/1975	TRASFERIMENTO A TITOLO GRATUITO	Valore catastale	939,25	939,25	AGENZIA FORESTALE REGIONALE	
30991	TERRENI AGRICOLI	1.2.2.02.13.01.001	Indisponibile	6	124	360	PG	MONTONE		No	10/07/1975	TRASFERIMENTO A TITOLO GRATUITO	Valore catastale	165,75	165,75	AGENZIA FORESTALE REGIONALE	
30992	TERRENI AGRICOLI	1.2.2.02.13.01.001	Indisponibile	6	125	310	PG	MONTONE		No	10/07/1975	TRASFERIMENTO A TITOLO GRATUITO	Valore catastale	104,00	104,00	AGENZIA FORESTALE REGIONALE	
30993	TERRENI AGRICOLI	1.2.2.02.13.01.001	Indisponibile	8	3	51.240	PG	MONTONE		No	10/07/1975	TRASFERIMENTO A TITOLO GRATUITO	Valore catastale	5.590,00	5.590,00	AGENZIA FORESTALE REGIONALE	
30994	TERRENI AGRICOLI	1.2.2.02.13.01.001	Indisponibile	8	516	35.030	PG	MONTONE		No	10/07/1975	TRASFERIMENTO A TITOLO GRATUITO	Valore catastale	2.351,38	2.351,38	AGENZIA FORESTALE REGIONALE	Deriva dalla soppressione della part. 502 in 516 e 517, variazione del 2018
30996	TERRENI AGRICOLI	1.2.2.02.13.01.001	Indisponibile	8	9	9.520	PG	MONTONE		No	10/07/1975	TRASFERIMENTO A TITOLO GRATUITO	Valore catastale	3.196,38	3.196,38	AGENZIA FORESTALE REGIONALE	
30997	TERRENI AGRICOLI	1.2.2.02.13.01.001	Indisponibile	8	10	380	PG	MONTONE		No	10/07/1975	TRASFERIMENTO A TITOLO GRATUITO	Valore catastale	26,00	26,00	AGENZIA FORESTALE REGIONALE	

Numero Identificativo (da sistema informativo)	Classificazione secondo il piano dei conti dello Stato Patrimoniale in base al D.lgs.118/2011 (Descrizione)	Classificazione secondo il piano dei conti dello Stato Patrimoniale in base al D.lgs.118/2011 (Codice)	Classificazione ai sensi del codice civile (demaniale, disponibile, indisponibile)	Foglio	Particella	Superficie mq	Provincia	Comune	Località	Bene soggetto ad ammortamento	Data di acquisizione	Modalità di acquisizione	Criterio di valutazione secondo i principi del D.lgs 118/2011	Valore dell'immobile secondo i principi del D.lgs 118/2011 al 31/12/2019 (euro)	Valore dell'immobile secondo i principi del D.lgs 118/2011 al 31/12/2018 (euro)	Ente Gestore	Note
30998	TERRENI AGRICOLI	1.2.2.02.13.01.001	Indisponibile	8	11	1.660	PG	MONTONE		No	10/07/1975	TRASFERIMENTO A TITOLO GRATUITO	Valore catastale	557,38	557,38	AGENZIA FORESTALE REGIONALE	
30999	TERRENI AGRICOLI	1.2.2.02.13.01.001	Indisponibile	8	26	1.050	PG	MONTONE		No	10/07/1975	TRASFERIMENTO A TITOLO GRATUITO	Valore catastale	69,88	69,88	AGENZIA FORESTALE REGIONALE	
31000	TERRENI AGRICOLI	1.2.2.02.13.01.001	Indisponibile	8	27	2.850	PG	MONTONE		No	10/07/1975	TRASFERIMENTO A TITOLO GRATUITO	Valore catastale	957,13	957,13	AGENZIA FORESTALE REGIONALE	
31001	TERRENI AGRICOLI	1.2.2.02.13.01.001	Indisponibile	8	28	1.730	PG	MONTONE		No	10/07/1975	TRASFERIMENTO A TITOLO GRATUITO	Valore catastale	115,38	115,38	AGENZIA FORESTALE REGIONALE	
31002	TERRENI AGRICOLI	1.2.2.02.13.01.001	Indisponibile	8	29	12.160	PG	MONTONE		No	10/07/1975	TRASFERIMENTO A TITOLO GRATUITO	Valore catastale	4.082,00	4.082,00	AGENZIA FORESTALE REGIONALE	
31003	TERRENI AGRICOLI	1.2.2.02.13.01.001	Indisponibile	8	37	1.560	PG	MONTONE		No	10/07/1975	TRASFERIMENTO A TITOLO GRATUITO	Valore catastale	523,25	523,25	AGENZIA FORESTALE REGIONALE	
31004	TERRENI AGRICOLI	1.2.2.02.13.01.001	Indisponibile	8	38	3.370	PG	MONTONE		No	10/07/1975	TRASFERIMENTO A TITOLO GRATUITO	Valore catastale	225,88	225,88	AGENZIA FORESTALE REGIONALE	
31005	TERRENI AGRICOLI	1.2.2.02.13.01.001	Indisponibile	8	504	4.350	PG	MONTONE		No	10/07/1975	TRASFERIMENTO A TITOLO GRATUITO	Valore catastale	1.460,88	1.460,88	AGENZIA FORESTALE REGIONALE	
31006	TERRENI AGRICOLI	1.2.2.02.13.01.001	Indisponibile	8	41	26.970	PG	MONTONE		No	10/07/1975	TRASFERIMENTO A TITOLO GRATUITO	Valore catastale	1.810,25	1.810,25	AGENZIA FORESTALE REGIONALE	
31007	TERRENI AGRICOLI	1.2.2.02.13.01.001	Indisponibile	8	42	720	PG	MONTONE		No	10/07/1975	TRASFERIMENTO A TITOLO GRATUITO	Valore catastale	242,13	242,13	AGENZIA FORESTALE REGIONALE	
31008	TERRENI AGRICOLI	1.2.2.02.13.01.001	Indisponibile	8	43	3.220	PG	MONTONE		No	10/07/1975	TRASFERIMENTO A TITOLO GRATUITO	Valore catastale	269,75	269,75	AGENZIA FORESTALE REGIONALE	
31009	TERRENI AGRICOLI	1.2.2.02.13.01.001	Indisponibile	8	44	5.280	PG	MONTONE		No	10/07/1975	TRASFERIMENTO A TITOLO GRATUITO	Valore catastale	1.772,88	1.772,88	AGENZIA FORESTALE REGIONALE	
31010	TERRENI AGRICOLI	1.2.2.02.13.01.001	Indisponibile	8	45	32.690	PG	MONTONE		No	10/07/1975	TRASFERIMENTO A TITOLO GRATUITO	Valore catastale	10.973,63	10.973,63	AGENZIA FORESTALE REGIONALE	
31011	TERRENI AGRICOLI	1.2.2.02.13.01.001	Indisponibile	8	48	1.780	PG	MONTONE		No	10/07/1975	TRASFERIMENTO A TITOLO GRATUITO	Valore catastale	0,00	0,00	AGENZIA FORESTALE REGIONALE	Particella passata dal Patrimonio Indisponibile al Disponibile anno 2019
31011	TERRENI AGRICOLI	1.2.2.02.13.01.001	Disponibile	8	48	1.780	PG	MONTONE		No	10/07/1975	TRASFERIMENTO A TITOLO GRATUITO	Valore catastale	0,00	0,00	AGENZIA FORESTALE REGIONALE	Particella passata dal Patrimonio Indisponibile al Disponibile anno 2019
31011	TERRENI AGRICOLI	1.2.2.02.13.01.001	Disponibile	8	48	1.780	PG	MONTONE		No	10/07/1975	TRASFERIMENTO A TITOLO GRATUITO	Valore catastale	0,00	598,00	AGENZIA FORESTALE REGIONALE	Particella alienata con la part. 517 del foglio 8, atto Rep. N. 80.330 del 22/10/2019, prezzo della compravendita € 2.000,00
31012	TERRENI AGRICOLI	1.2.2.02.13.01.001	Indisponibile	8	506	7.810	PG	MONTONE		No	10/07/1975	TRASFERIMENTO A TITOLO GRATUITO	Valore catastale	2.621,13	2.621,13	AGENZIA FORESTALE REGIONALE	
31013	TERRENI AGRICOLI	1.2.2.02.13.01.001	Indisponibile	8	508	5.830	PG	MONTONE		No	10/07/1975	TRASFERIMENTO A TITOLO GRATUITO	Valore catastale	1.956,50	1.956,50	AGENZIA FORESTALE REGIONALE	
31014	TERRENI AGRICOLI	1.2.2.02.13.01.001	Indisponibile	8	51	620	PG	MONTONE		No	10/07/1975	TRASFERIMENTO A TITOLO GRATUITO	Valore catastale	0,00	0,00	AGENZIA FORESTALE REGIONALE	
31015	TERRENI AGRICOLI	1.2.2.02.13.01.001	Indisponibile	8	510	325	PG	MONTONE		No	10/07/1975	TRASFERIMENTO A TITOLO GRATUITO	Valore catastale	21,13	21,13	AGENZIA FORESTALE REGIONALE	

Numero Identificativo (da sistema informativo)	Classificazione secondo il piano dei conti dello Stato Patrimoniale in base al D.lgs.118/2011 (Descrizione)	Classificazione secondo il piano dei conti dello Stato Patrimoniale in base al D.lgs.118/2011 (Codice)	Classificazione ai sensi del codice civile (demaniale, disponibile, indisponibile)	Foglio	Particella	Superficie mq	Provincia	Comune	Località	Bene soggetto ad ammortamento	Data di acquisizione	Modalità di acquisizione	Criterio di valutazione secondo i principi del D.lgs 118/2011	Valore dell'immobile secondo i principi del D.lgs 118/2011 al 31/12/2019 (euro)	Valore dell'immobile secondo i principi del D.lgs 118/2011 al 31/12/2018 (euro)	Ente Gestore	Note
31016	TERRENI AGRICOLI	1.2.2.02.13.01.001	Indisponibile	8	511	21.495	PG	MONTONE		No	10/07/1975	TRASFERIMENTO A TITOLO GRATUITO	Valore catastale	1.443,00	1.443,00	AGENZIA FORESTALE REGIONALE	
31017	TERRENI AGRICOLI	1.2.2.02.13.01.001	Indisponibile	8	53	10.240	PG	MONTONE		No	10/07/1975	TRASFERIMENTO A TITOLO GRATUITO	Valore catastale	86,13	86,13	AGENZIA FORESTALE REGIONALE	
31018	TERRENI AGRICOLI	1.2.2.02.13.01.001	Indisponibile	8	59	25.270	PG	MONTONE		No	10/07/1975	TRASFERIMENTO A TITOLO GRATUITO	Valore catastale	2.757,63	2.757,63	AGENZIA FORESTALE REGIONALE	
31019	TERRENI AGRICOLI	1.2.2.02.13.01.001	Indisponibile	8	60	1.670	PG	MONTONE		No	10/07/1975	TRASFERIMENTO A TITOLO GRATUITO	Valore catastale	560,63	560,63	AGENZIA FORESTALE REGIONALE	
31020	TERRENI AGRICOLI	1.2.2.02.13.01.001	Indisponibile	8	61	1.100	PG	MONTONE		No	10/07/1975	TRASFERIMENTO A TITOLO GRATUITO	Valore catastale	368,88	368,88	AGENZIA FORESTALE REGIONALE	
31021	TERRENI AGRICOLI	1.2.2.02.13.01.001	Indisponibile	8	62	7.790	PG	MONTONE		No	10/07/1975	TRASFERIMENTO A TITOLO GRATUITO	Valore catastale	261,63	261,63	AGENZIA FORESTALE REGIONALE	
31022	TERRENI AGRICOLI	1.2.2.02.13.01.001	Indisponibile	8	63	50.550	PG	MONTONE		No	10/07/1975	TRASFERIMENTO A TITOLO GRATUITO	Valore catastale	16.969,88	16.969,88	AGENZIA FORESTALE REGIONALE	
31023	TERRENI AGRICOLI	1.2.2.02.13.01.001	Indisponibile	8	64	7.530	PG	MONTONE		No	10/07/1975	TRASFERIMENTO A TITOLO GRATUITO	Valore catastale	2.528,50	2.528,50	AGENZIA FORESTALE REGIONALE	
31024	TERRENI AGRICOLI	1.2.2.02.13.01.001	Indisponibile	8	65	3.300	PG	MONTONE		No	10/07/1975	TRASFERIMENTO A TITOLO GRATUITO	Valore catastale	27,63	27,63	AGENZIA FORESTALE REGIONALE	
31025	TERRENI AGRICOLI	1.2.2.02.13.01.001	Indisponibile	8	66	5.520	PG	MONTONE		No	10/07/1975	TRASFERIMENTO A TITOLO GRATUITO	Valore catastale	695,50	695,50	AGENZIA FORESTALE REGIONALE	
31026	TERRENI AGRICOLI	1.2.2.02.13.01.001	Indisponibile	8	67	10.750	PG	MONTONE		No	10/07/1975	TRASFERIMENTO A TITOLO GRATUITO	Valore catastale	3.609,13	3.609,13	AGENZIA FORESTALE REGIONALE	
31027	TERRENI AGRICOLI	1.2.2.02.13.01.001	Indisponibile	8	68	2.430	PG	MONTONE		No	10/07/1975	TRASFERIMENTO A TITOLO GRATUITO	Valore catastale	102,38	102,38	AGENZIA FORESTALE REGIONALE	
31028	TERRENI AGRICOLI	1.2.2.02.13.01.001	Indisponibile	8	70	2.230	PG	MONTONE		No	10/07/1975	TRASFERIMENTO A TITOLO GRATUITO	Valore catastale	281,13	281,13	AGENZIA FORESTALE REGIONALE	
31029	TERRENI AGRICOLI	1.2.2.02.13.01.001	Indisponibile	8	71	3.950	PG	MONTONE		No	10/07/1975	TRASFERIMENTO A TITOLO GRATUITO	Valore catastale	430,63	430,63	AGENZIA FORESTALE REGIONALE	
31030	TERRENI AGRICOLI	1.2.2.02.13.01.001	Indisponibile	8	72	1.030	PG	MONTONE		No	10/07/1975	TRASFERIMENTO A TITOLO GRATUITO	Valore catastale	69,88	69,88	AGENZIA FORESTALE REGIONALE	
31031	TERRENI AGRICOLI	1.2.2.02.13.01.001	Indisponibile	8	75	3.640	PG	MONTONE		No	10/07/1975	TRASFERIMENTO A TITOLO GRATUITO	Valore catastale	1.680,25	1.680,25	AGENZIA FORESTALE REGIONALE	
31032	TERRENI AGRICOLI	1.2.2.02.13.01.001	Indisponibile	8	85	13.710	PG	MONTONE		No	10/07/1975	TRASFERIMENTO A TITOLO GRATUITO	Valore catastale	4.602,00	4.602,00	AGENZIA FORESTALE REGIONALE	
31033	TERRENI AGRICOLI	1.2.2.02.13.01.001	Indisponibile	8	86	8.770	PG	MONTONE		No	10/07/1975	TRASFERIMENTO A TITOLO GRATUITO	Valore catastale	2.944,50	2.944,50	AGENZIA FORESTALE REGIONALE	
31034	TERRENI AGRICOLI	1.2.2.02.13.01.001	Indisponibile	8	87	22	PG	MONTONE		No	10/07/1975	TRASFERIMENTO A TITOLO GRATUITO	Valore catastale	1,63	1,63	AGENZIA FORESTALE REGIONALE	
31035	TERRENI AGRICOLI	1.2.2.02.13.01.001	Indisponibile	8	88	1.000	PG	MONTONE		No	10/07/1975	TRASFERIMENTO A TITOLO GRATUITO	Valore catastale	66,63	66,63	AGENZIA FORESTALE REGIONALE	

Numero Identificativo (da sistema informativo)	Classificazione secondo il piano dei conti dello Stato Patrimoniale in base al D.lgs.118/2011 (Descrizione)	Classificazione secondo il piano dei conti dello Stato Patrimoniale in base al D.lgs.118/2011 (Codice)	Classificazione ai sensi del codice civile (demaniale, disponibile, indisponibile)	Foglio	Particella	Superficie mq	Provincia	Comune	Località	Bene soggetto ad ammortamento	Data di acquisizione	Modalità di acquisizione	Criterio di valutazione secondo i principi del D.lgs 118/2011	Valore dell'immobile secondo i principi del D.lgs 118/2011 al 31/12/2019 (euro)	Valore dell'immobile secondo i principi del D.lgs 118/2011 al 31/12/2018 (euro)	Ente Gestore	Note
31036	TERRENI AGRICOLI	1.2.2.02.13.01.001	Indisponibile	8	90	3.270	PG	MONTONE		No	10/07/1975	TRASFERIMENTO A TITOLO GRATUITO	Valore catastale	357,50	357,50	AGENZIA FORESTALE REGIONALE	
31037	TERRENI AGRICOLI	1.2.2.02.13.01.001	Indisponibile	8	91	19.900	PG	MONTONE		No	10/07/1975	TRASFERIMENTO A TITOLO GRATUITO	Valore catastale	1.335,75	1.335,75	AGENZIA FORESTALE REGIONALE	
31038	TERRENI AGRICOLI	1.2.2.02.13.01.001	Indisponibile	8	92	4.820	PG	MONTONE		No	10/07/1975	TRASFERIMENTO A TITOLO GRATUITO	Valore catastale	40,63	40,63	AGENZIA FORESTALE REGIONALE	
31039	TERRENI AGRICOLI	1.2.2.02.13.01.001	Indisponibile	8	93	4.070	PG	MONTONE		No	10/07/1975	TRASFERIMENTO A TITOLO GRATUITO	Valore catastale	34,13	34,13	AGENZIA FORESTALE REGIONALE	
31040	TERRENI AGRICOLI	1.2.2.02.13.01.001	Indisponibile	8	94	2.510	PG	MONTONE		No	10/07/1975	TRASFERIMENTO A TITOLO GRATUITO	Valore catastale	274,63	274,63	AGENZIA FORESTALE REGIONALE	
31041	TERRENI AGRICOLI	1.2.2.02.13.01.001	Indisponibile	8	95	26.250	PG	MONTONE		No	10/07/1975	TRASFERIMENTO A TITOLO GRATUITO	Valore catastale	8.812,38	8.812,38	AGENZIA FORESTALE REGIONALE	
31042	TERRENI AGRICOLI	1.2.2.02.13.01.001	Indisponibile	8	96	16.290	PG	MONTONE		No	10/07/1975	TRASFERIMENTO A TITOLO GRATUITO	Valore catastale	5.468,13	5.468,13	AGENZIA FORESTALE REGIONALE	
31043	TERRENI AGRICOLI	1.2.2.02.13.01.001	Indisponibile	8	97	2.960	PG	MONTONE		No	10/07/1975	TRASFERIMENTO A TITOLO GRATUITO	Valore catastale	992,88	992,88	AGENZIA FORESTALE REGIONALE	
31044	TERRENI AGRICOLI	1.2.2.02.13.01.001	Indisponibile	8	98	2.380	PG	MONTONE		No	10/07/1975	TRASFERIMENTO A TITOLO GRATUITO	Valore catastale	260,00	260,00	AGENZIA FORESTALE REGIONALE	
31045	TERRENI AGRICOLI	1.2.2.02.13.01.001	Indisponibile	8	100	440	PG	MONTONE		No	10/07/1975	TRASFERIMENTO A TITOLO GRATUITO	Valore catastale	3,25	3,25	AGENZIA FORESTALE REGIONALE	
31046	TERRENI AGRICOLI	1.2.2.02.13.01.001	Indisponibile	8	101	707	PG	MONTONE		No	10/07/1975	TRASFERIMENTO A TITOLO GRATUITO	Valore catastale	237,25	237,25	AGENZIA FORESTALE REGIONALE	
31047	TERRENI AGRICOLI	1.2.2.02.13.01.001	Indisponibile	9	1	8.250	PG	MONTONE		No	10/07/1975	TRASFERIMENTO A TITOLO GRATUITO	Valore catastale	692,25	692,25	AGENZIA FORESTALE REGIONALE	
31048	TERRENI AGRICOLI	1.2.2.02.13.01.001	Indisponibile	9	2	7.870	PG	MONTONE		No	10/07/1975	TRASFERIMENTO A TITOLO GRATUITO	Valore catastale	396,50	396,50	AGENZIA FORESTALE REGIONALE	
31049	TERRENI AGRICOLI	1.2.2.02.13.01.001	Indisponibile	9	11	26.930	PG	MONTONE		No	10/07/1975	TRASFERIMENTO A TITOLO GRATUITO	Valore catastale	2.938,00	2.938,00	AGENZIA FORESTALE REGIONALE	
31050	TERRENI AGRICOLI	1.2.2.02.13.01.001	Indisponibile	9	12	3.510	PG	MONTONE		No	10/07/1975	TRASFERIMENTO A TITOLO GRATUITO	Valore catastale	177,13	177,13	AGENZIA FORESTALE REGIONALE	
31051	TERRENI AGRICOLI	1.2.2.02.13.01.001	Indisponibile	9	15	1.280	PG	MONTONE		No	10/07/1975	TRASFERIMENTO A TITOLO GRATUITO	Valore catastale	53,63	53,63	AGENZIA FORESTALE REGIONALE	
31052	TERRENI AGRICOLI	1.2.2.02.13.01.001	Indisponibile	9	503	4.390	PG	MONTONE		No	10/07/1975	TRASFERIMENTO A TITOLO GRATUITO	Valore catastale	1.473,88	1.473,88	AGENZIA FORESTALE REGIONALE	
31053	TERRENI AGRICOLI	1.2.2.02.13.01.001	Indisponibile	9	18	32.580	PG	MONTONE		No	10/07/1975	TRASFERIMENTO A TITOLO GRATUITO	Valore catastale	10.936,25	10.936,25	AGENZIA FORESTALE REGIONALE	
31054	TERRENI AGRICOLI	1.2.2.02.13.01.001	Indisponibile	9	19	2.090	PG	MONTONE		No	10/07/1975	TRASFERIMENTO A TITOLO GRATUITO	Valore catastale	702,00	702,00	AGENZIA FORESTALE REGIONALE	
31055	TERRENI AGRICOLI	1.2.2.02.13.01.001	Indisponibile	9	20	3.630	PG	MONTONE		No	10/07/1975	TRASFERIMENTO A TITOLO GRATUITO	Valore catastale	1.218,75	1.218,75	AGENZIA FORESTALE REGIONALE	

Numero Identificativo (da sistema informativo)	Classificazione secondo il piano dei conti dello Stato Patrimoniale in base al D.lgs.118/2011 (Descrizione)	Classificazione secondo il piano dei conti dello Stato Patrimoniale in base al D.lgs.118/2011 (Codice)	Classificazione ai sensi del codice civile (demaniale, disponibile, indisponibile)	Foglio	Particella	Superficie mq	Provincia	Comune	Località	Bene soggetto ad ammortamento	Data di acquisizione	Modalità di acquisizione	Criterio di valutazione secondo i principi del D.lgs 118/2011	Valore dell'immobile secondo i principi del D.lgs 118/2011 al 31/12/2019 (euro)	Valore dell'immobile secondo i principi del D.lgs 118/2011 al 31/12/2018 (euro)	Ente Gestore	Note
31056	TERRENI AGRICOLI	1.2.2.02.13.01.001	Indisponibile	9	21	2.390	PG	MONTONE		No	10/07/1975	TRASFERIMENTO A TITOLO GRATUITO	Valore catastale	1.404,00	1.404,00	AGENZIA FORESTALE REGIONALE	
31057	TERRENI AGRICOLI	1.2.2.02.13.01.001	Indisponibile	9	29	7.300	PG	MONTONE		No	10/07/1975	TRASFERIMENTO A TITOLO GRATUITO	Valore catastale	3.370,25	3.370,25	AGENZIA FORESTALE REGIONALE	
31058	TERRENI AGRICOLI	1.2.2.02.13.01.001	Indisponibile	9	30	25.910	PG	MONTONE		No	10/07/1975	TRASFERIMENTO A TITOLO GRATUITO	Valore catastale	14.134,25	14.134,25	AGENZIA FORESTALE REGIONALE	
31059	TERRENI AGRICOLI	1.2.2.02.13.01.001	Indisponibile	9	31	3.610	PG	MONTONE		No	10/07/1975	TRASFERIMENTO A TITOLO GRATUITO	Valore catastale	393,25	393,25	AGENZIA FORESTALE REGIONALE	
31060	TERRENI AGRICOLI	1.2.2.02.13.01.001	Indisponibile	9	36	480	PG	MONTONE		No	10/07/1975	TRASFERIMENTO A TITOLO GRATUITO	Valore catastale	43,88	43,88	AGENZIA FORESTALE REGIONALE	
31061	TERRENI AGRICOLI	1.2.2.02.13.01.001	Indisponibile	9	47	150	PG	MONTONE		No	10/07/1975	TRASFERIMENTO A TITOLO GRATUITO	Valore catastale	14,63	14,63	AGENZIA FORESTALE REGIONALE	
31062	TERRENI AGRICOLI	1.2.2.02.13.01.001	Indisponibile	9	48	2.010	PG	MONTONE		No	10/07/1975	TRASFERIMENTO A TITOLO GRATUITO	Valore catastale	674,38	674,38	AGENZIA FORESTALE REGIONALE	
31063	TERRENI AGRICOLI	1.2.2.02.13.01.001	Indisponibile	9	49	390	PG	MONTONE		No	10/07/1975	TRASFERIMENTO A TITOLO GRATUITO	Valore catastale	131,63	131,63	AGENZIA FORESTALE REGIONALE	
31064	TERRENI AGRICOLI	1.2.2.02.13.01.001	Indisponibile	9	50	2.250	PG	MONTONE		No	10/07/1975	TRASFERIMENTO A TITOLO GRATUITO	Valore catastale	1.038,38	1.038,38	AGENZIA FORESTALE REGIONALE	
31065	TERRENI AGRICOLI	1.2.2.02.13.01.001	Indisponibile	9	51	320	PG	MONTONE		No	10/07/1975	TRASFERIMENTO A TITOLO GRATUITO	Valore catastale	147,88	147,88	AGENZIA FORESTALE REGIONALE	
31066	TERRENI AGRICOLI	1.2.2.02.13.01.001	Indisponibile	9	52	400	PG	MONTONE		No	10/07/1975	TRASFERIMENTO A TITOLO GRATUITO	Valore catastale	134,88	134,88	AGENZIA FORESTALE REGIONALE	
31067	TERRENI AGRICOLI	1.2.2.02.13.01.001	Indisponibile	9	53	400	PG	MONTONE		No	10/07/1975	TRASFERIMENTO A TITOLO GRATUITO	Valore catastale	43,88	43,88	AGENZIA FORESTALE REGIONALE	
31068	TERRENI AGRICOLI	1.2.2.02.13.01.001	Indisponibile	9	502	1.880	PG	MONTONE		No	10/07/1975	TRASFERIMENTO A TITOLO GRATUITO	Valore catastale	126,75	126,75	AGENZIA FORESTALE REGIONALE	
31069	TERRENI AGRICOLI	1.2.2.02.13.01.001	Indisponibile	10	1	6.500	PG	MONTONE		No	10/07/1975	TRASFERIMENTO A TITOLO GRATUITO	Valore catastale	2.999,75	2.999,75	AGENZIA FORESTALE REGIONALE	
31070	TERRENI AGRICOLI	1.2.2.02.13.01.001	Indisponibile	10	2	16.160	PG	MONTONE		No	10/07/1975	TRASFERIMENTO A TITOLO GRATUITO	Valore catastale	7.458,75	7.458,75	AGENZIA FORESTALE REGIONALE	
31071	TERRENI AGRICOLI	1.2.2.02.13.01.001	Indisponibile	10	3	3.440	PG	MONTONE		No	10/07/1975	TRASFERIMENTO A TITOLO GRATUITO	Valore catastale	230,75	230,75	AGENZIA FORESTALE REGIONALE	
31072	TERRENI AGRICOLI	1.2.2.02.13.01.001	Indisponibile	10	4	14.840	PG	MONTONE		No	10/07/1975	TRASFERIMENTO A TITOLO GRATUITO	Valore catastale	6.127,88	6.127,88	AGENZIA FORESTALE REGIONALE	
31073	TERRENI AGRICOLI	1.2.2.02.13.01.001	Indisponibile	10	5	510	PG	MONTONE		No	10/07/1975	TRASFERIMENTO A TITOLO GRATUITO	Valore catastale	0,00	0,00	AGENZIA FORESTALE REGIONALE	
31074	TERRENI AGRICOLI	1.2.2.02.13.01.001	Indisponibile	10	7	11.640	PG	MONTONE		No	10/07/1975	TRASFERIMENTO A TITOLO GRATUITO	Valore catastale	97,50	97,50	AGENZIA FORESTALE REGIONALE	
31075	TERRENI AGRICOLI	1.2.2.02.13.01.001	Indisponibile	10	8	7.650	PG	MONTONE		No	10/07/1975	TRASFERIMENTO A TITOLO GRATUITO	Valore catastale	3.531,13	3.531,13	AGENZIA FORESTALE REGIONALE	

Numero Identificativo (da sistema informativo)	Classificazione secondo il piano dei conti dello Stato Patrimoniale in base al D.lgs.118/2011 (Descrizione)	Classificazione secondo il piano dei conti dello Stato Patrimoniale in base al D.lgs.118/2011 (Codice)	Classificazione ai sensi del codice civile (demaniale, disponibile, indisponibile)	Foglio	Particella	Superficie mq	Provincia	Comune	Località	Bene soggetto ad ammortamento	Data di acquisizione	Modalità di acquisizione	Criterio di valutazione secondo i principi del D.lgs 118/2011	Valore dell'immobile secondo i principi del D.lgs 118/2011 al 31/12/2019 (euro)	Valore dell'immobile secondo i principi del D.lgs 118/2011 al 31/12/2018 (euro)	Ente Gestore	Note
31076	TERRENI AGRICOLI	1.2.2.02.13.01.001	Indisponibile	10	9	1.040	PG	MONTONE		No	10/07/1975	TRASFERIMENTO A TITOLO GRATUITO	Valore catastale	253,50	253,50	AGENZIA FORESTALE REGIONALE	
31077	TERRENI AGRICOLI	1.2.2.02.13.01.001	Indisponibile	10	10	1.740	PG	MONTONE		No	10/07/1975	TRASFERIMENTO A TITOLO GRATUITO	Valore catastale	802,75	802,75	AGENZIA FORESTALE REGIONALE	
31078	TERRENI AGRICOLI	1.2.2.02.13.01.001	Indisponibile	10	11	1.660	PG	MONTONE		No	10/07/1975	TRASFERIMENTO A TITOLO GRATUITO	Valore catastale	112,13	112,13	AGENZIA FORESTALE REGIONALE	
31079	TERRENI AGRICOLI	1.2.2.02.13.01.001	Indisponibile	10	12	950	PG	MONTONE		No	10/07/1975	TRASFERIMENTO A TITOLO GRATUITO	Valore catastale	63,38	63,38	AGENZIA FORESTALE REGIONALE	
31080	TERRENI AGRICOLI	1.2.2.02.13.01.001	Indisponibile	10	14	7.050	PG	MONTONE		No	10/07/1975	TRASFERIMENTO A TITOLO GRATUITO	Valore catastale	3.254,88	3.254,88	AGENZIA FORESTALE REGIONALE	
31081	TERRENI AGRICOLI	1.2.2.02.13.01.001	Indisponibile	10	15	6.960	PG	MONTONE		No	10/07/1975	TRASFERIMENTO A TITOLO GRATUITO	Valore catastale	641,88	641,88	AGENZIA FORESTALE REGIONALE	
31082	TERRENI AGRICOLI	1.2.2.02.13.01.001	Indisponibile	10	16	5.420	PG	MONTONE		No	10/07/1975	TRASFERIMENTO A TITOLO GRATUITO	Valore catastale	364,00	364,00	AGENZIA FORESTALE REGIONALE	
31083	TERRENI AGRICOLI	1.2.2.02.13.01.001	Indisponibile	10	17	9.210	PG	MONTONE		No	10/07/1975	TRASFERIMENTO A TITOLO GRATUITO	Valore catastale	4.251,00	4.251,00	AGENZIA FORESTALE REGIONALE	
31084	TERRENI AGRICOLI	1.2.2.02.13.01.001	Indisponibile	10	18	2.840	PG	MONTONE		No	10/07/1975	TRASFERIMENTO A TITOLO GRATUITO	Valore catastale	190,13	190,13	AGENZIA FORESTALE REGIONALE	
31085	TERRENI AGRICOLI	1.2.2.02.13.01.001	Indisponibile	10	19	5.660	PG	MONTONE		No	10/07/1975	TRASFERIMENTO A TITOLO GRATUITO	Valore catastale	284,38	284,38	AGENZIA FORESTALE REGIONALE	
31086	TERRENI AGRICOLI	1.2.2.02.13.01.001	Indisponibile	10	20	280.590	PG	MONTONE		No	10/07/1975	TRASFERIMENTO A TITOLO GRATUITO	Valore catastale	18.838,63	18.838,63	AGENZIA FORESTALE REGIONALE	
31087	TERRENI AGRICOLI	1.2.2.02.13.01.001	Indisponibile	10	22	9.460	PG	MONTONE		No	10/07/1975	TRASFERIMENTO A TITOLO GRATUITO	Valore catastale	4.366,38	4.366,38	AGENZIA FORESTALE REGIONALE	
31088	TERRENI AGRICOLI	1.2.2.02.13.01.001	Indisponibile	10	23	10.060	PG	MONTONE		No	10/07/1975	TRASFERIMENTO A TITOLO GRATUITO	Valore catastale	1.265,88	1.265,88	AGENZIA FORESTALE REGIONALE	
31089	TERRENI AGRICOLI	1.2.2.02.13.01.001	Indisponibile	10	24	14.370	PG	MONTONE		No	10/07/1975	TRASFERIMENTO A TITOLO GRATUITO	Valore catastale	482,63	482,63	AGENZIA FORESTALE REGIONALE	
31090	TERRENI AGRICOLI	1.2.2.02.13.01.001	Indisponibile	10	25	52.580	PG	MONTONE		No	10/07/1975	TRASFERIMENTO A TITOLO GRATUITO	Valore catastale	14.995,50	14.995,50	AGENZIA FORESTALE REGIONALE	
31091	TERRENI AGRICOLI	1.2.2.02.13.01.001	Indisponibile	10	26	3.030	PG	MONTONE		No	10/07/1975	TRASFERIMENTO A TITOLO GRATUITO	Valore catastale	541,13	541,13	AGENZIA FORESTALE REGIONALE	
31092	TERRENI AGRICOLI	1.2.2.02.13.01.001	Indisponibile	10	27	22.690	PG	MONTONE		No	10/07/1975	TRASFERIMENTO A TITOLO GRATUITO	Valore catastale	7.034,63	7.034,63	AGENZIA FORESTALE REGIONALE	
31093	TERRENI AGRICOLI	1.2.2.02.13.01.001	Indisponibile	10	28	1.660	PG	MONTONE		No	10/07/1975	TRASFERIMENTO A TITOLO GRATUITO	Valore catastale	152,75	152,75	AGENZIA FORESTALE REGIONALE	
31094	TERRENI AGRICOLI	1.2.2.02.13.01.001	Indisponibile	10	29	440	PG	MONTONE		No	10/07/1975	TRASFERIMENTO A TITOLO GRATUITO	Valore catastale	203,13	203,13	AGENZIA FORESTALE REGIONALE	
31095	TERRENI AGRICOLI	1.2.2.02.13.01.001	Indisponibile	10	32	14.730	PG	MONTONE		No	10/07/1975	TRASFERIMENTO A TITOLO GRATUITO	Valore catastale	6.799,00	6.799,00	AGENZIA FORESTALE REGIONALE	

Numero Identificativo (da sistema informativo)	Classificazione secondo il piano dei conti dello Stato Patrimoniale in base al D.lgs.118/2011 (Descrizione)	Classificazione secondo il piano dei conti dello Stato Patrimoniale in base al D.lgs.118/2011 (Codice)	Classificazione ai sensi del codice civile (demaniale, disponibile, indisponibile)	Foglio	Particella	Superficie mq	Provincia	Comune	Località	Bene soggetto ad ammortamento	Data di acquisizione	Modalità di acquisizione	Criterio di valutazione secondo i principi del D.lgs 118/2011	Valore dell'immobile secondo i principi del D.lgs 118/2011 al 31/12/2019 (euro)	Valore dell'immobile secondo i principi del D.lgs 118/2011 al 31/12/2018 (euro)	Ente Gestore	Note
31096	TERRENI AGRICOLI	1.2.2.02.13.01.001	Indisponibile	10	33	1.820	PG	MONTONE		No	10/07/1975	TRASFERIMENTO A TITOLO GRATUITO	Valore catastale	61,75	61,75	AGENZIA FORESTALE REGIONALE	
31097	TERRENI AGRICOLI	1.2.2.02.13.01.001	Indisponibile	10	34	4.310	PG	MONTONE		No	10/07/1975	TRASFERIMENTO A TITOLO GRATUITO	Valore catastale	35,75	35,75	AGENZIA FORESTALE REGIONALE	
31098	TERRENI AGRICOLI	1.2.2.02.13.01.001	Indisponibile	10	35	161.210	PG	MONTONE		No	10/07/1975	TRASFERIMENTO A TITOLO GRATUITO	Valore catastale	10.824,13	10.824,13	AGENZIA FORESTALE REGIONALE	
31099	TERRENI AGRICOLI	1.2.2.02.13.01.001	Indisponibile	10	37	119.410	PG	MONTONE		No	10/07/1975	TRASFERIMENTO A TITOLO GRATUITO	Valore catastale	8.017,75	8.017,75	AGENZIA FORESTALE REGIONALE	
31100	TERRENI AGRICOLI	1.2.2.02.13.01.001	Indisponibile	10	39	13.450	PG	MONTONE		No	10/07/1975	TRASFERIMENTO A TITOLO GRATUITO	Valore catastale	6.207,50	6.207,50	AGENZIA FORESTALE REGIONALE	
31101	TERRENI AGRICOLI	1.2.2.02.13.01.001	Indisponibile	10	40	10.450	PG	MONTONE		No	10/07/1975	TRASFERIMENTO A TITOLO GRATUITO	Valore catastale	4.064,13	4.064,13	AGENZIA FORESTALE REGIONALE	
31102	TERRENI AGRICOLI	1.2.2.02.13.01.001	Indisponibile	10	41	3.210	PG	MONTONE		No	10/07/1975	TRASFERIMENTO A TITOLO GRATUITO	Valore catastale	404,63	404,63	AGENZIA FORESTALE REGIONALE	
31103	TERRENI AGRICOLI	1.2.2.02.13.01.001	Indisponibile	10	42	1.110	PG	MONTONE		No	10/07/1975	TRASFERIMENTO A TITOLO GRATUITO	Valore catastale	139,75	139,75	AGENZIA FORESTALE REGIONALE	
31104	TERRENI AGRICOLI	1.2.2.02.13.01.001	Indisponibile	10	43	1.630	PG	MONTONE		No	10/07/1975	TRASFERIMENTO A TITOLO GRATUITO	Valore catastale	957,13	957,13	AGENZIA FORESTALE REGIONALE	
31105	TERRENI AGRICOLI	1.2.2.02.13.01.001	Indisponibile	10	44	670	PG	MONTONE		No	10/07/1975	TRASFERIMENTO A TITOLO GRATUITO	Valore catastale	0,00	0,00	AGENZIA FORESTALE REGIONALE	
31106	TERRENI AGRICOLI	1.2.2.02.13.01.001	Indisponibile	10	45	11.520	PG	MONTONE		No	10/07/1975	TRASFERIMENTO A TITOLO GRATUITO	Valore catastale	6.768,13	6.768,13	AGENZIA FORESTALE REGIONALE	
31107	TERRENI AGRICOLI	1.2.2.02.13.01.001	Indisponibile	10	46	24.840	PG	MONTONE		No	10/07/1975	TRASFERIMENTO A TITOLO GRATUITO	Valore catastale	13.550,88	13.550,88	AGENZIA FORESTALE REGIONALE	
31108	TERRENI AGRICOLI	1.2.2.02.13.01.001	Indisponibile	10	47	7.970	PG	MONTONE		No	10/07/1975	TRASFERIMENTO A TITOLO GRATUITO	Valore catastale	2.674,75	2.674,75	AGENZIA FORESTALE REGIONALE	
31109	TERRENI AGRICOLI	1.2.2.02.13.01.001	Indisponibile	10	48	20.810	PG	MONTONE		No	10/07/1975	TRASFERIMENTO A TITOLO GRATUITO	Valore catastale	7.725,25	7.725,25	AGENZIA FORESTALE REGIONALE	
31110	TERRENI AGRICOLI	1.2.2.02.13.01.001	Indisponibile	10	49	9.860	PG	MONTONE		No	10/07/1975	TRASFERIMENTO A TITOLO GRATUITO	Valore catastale	1.241,50	1.241,50	AGENZIA FORESTALE REGIONALE	
31111	TERRENI AGRICOLI	1.2.2.02.13.01.001	Indisponibile	10	50	30.330	PG	MONTONE		No	10/07/1975	TRASFERIMENTO A TITOLO GRATUITO	Valore catastale	2.036,13	2.036,13	AGENZIA FORESTALE REGIONALE	
31112	TERRENI AGRICOLI	1.2.2.02.13.01.001	Indisponibile	10	51	13.140	PG	MONTONE		No	10/07/1975	TRASFERIMENTO A TITOLO GRATUITO	Valore catastale	4.410,25	4.410,25	AGENZIA FORESTALE REGIONALE	
31113	TERRENI AGRICOLI	1.2.2.02.13.01.001	Indisponibile	10	52	660	PG	MONTONE		No	10/07/1975	TRASFERIMENTO A TITOLO GRATUITO	Valore catastale	32,50	32,50	AGENZIA FORESTALE REGIONALE	
31114	TERRENI AGRICOLI	1.2.2.02.13.01.001	Indisponibile	10	53	13.540	PG	MONTONE		No	10/07/1975	TRASFERIMENTO A TITOLO GRATUITO	Valore catastale	6.249,75	6.249,75	AGENZIA FORESTALE REGIONALE	
31115	TERRENI AGRICOLI	1.2.2.02.13.01.001	Indisponibile	10	54	5.360	PG	MONTONE		No	10/07/1975	TRASFERIMENTO A TITOLO GRATUITO	Valore catastale	674,38	674,38	AGENZIA FORESTALE REGIONALE	

Numero Identificativo (da sistema informativo)	Classificazione secondo il piano dei conti dello Stato Patrimoniale in base al D.lgs.118/2011 (Descrizione)	Classificazione secondo il piano dei conti dello Stato Patrimoniale in base al D.lgs.118/2011 (Codice)	Classificazione ai sensi del codice civile (demaniale, disponibile, indisponibile)	Foglio	Particella	Superficie mq	Provincia	Comune	Località	Bene soggetto ad ammortamento	Data di acquisizione	Modalità di acquisizione	Criterio di valutazione secondo i principi del D.lgs 118/2011	Valore dell'immobile secondo i principi del D.lgs 118/2011 al 31/12/2019 (euro)	Valore dell'immobile secondo i principi del D.lgs 118/2011 al 31/12/2018 (euro)	Ente Gestore	Note
31116	TERRENI AGRICOLI	1.2.2.02.13.01.001	Indisponibile	10	55	540	PG	MONTONE		No	10/07/1975	TRASFERIMENTO A TITOLO GRATUITO	Valore catastale	68,25	68,25	AGENZIA FORESTALE REGIONALE	
31117	TERRENI AGRICOLI	1.2.2.02.13.01.001	Indisponibile	10	56	2.980	PG	MONTONE		No	10/07/1975	TRASFERIMENTO A TITOLO GRATUITO	Valore catastale	768,63	768,63	AGENZIA FORESTALE REGIONALE	
31118	TERRENI AGRICOLI	1.2.2.02.13.01.001	Indisponibile	10	57	6.990	PG	MONTONE		No	10/07/1975	TRASFERIMENTO A TITOLO GRATUITO	Valore catastale	3.227,25	3.227,25	AGENZIA FORESTALE REGIONALE	
31119	TERRENI AGRICOLI	1.2.2.02.13.01.001	Indisponibile	10	58	790	PG	MONTONE		No	10/07/1975	TRASFERIMENTO A TITOLO GRATUITO	Valore catastale	264,88	264,88	AGENZIA FORESTALE REGIONALE	
31120	TERRENI AGRICOLI	1.2.2.02.13.01.001	Indisponibile	10	59	20.500	PG	MONTONE		No	10/07/1975	TRASFERIMENTO A TITOLO GRATUITO	Valore catastale	4.868,50	4.868,50	AGENZIA FORESTALE REGIONALE	
31121	TERRENI AGRICOLI	1.2.2.02.13.01.001	Indisponibile	10	60	24.820	PG	MONTONE		No	10/07/1975	TRASFERIMENTO A TITOLO GRATUITO	Valore catastale	2.707,25	2.707,25	AGENZIA FORESTALE REGIONALE	
31122	TERRENI AGRICOLI	1.2.2.02.13.01.001	Indisponibile	10	61	16.270	PG	MONTONE		No	10/07/1975	TRASFERIMENTO A TITOLO GRATUITO	Valore catastale	6.506,50	6.506,50	AGENZIA FORESTALE REGIONALE	
31123	TERRENI AGRICOLI	1.2.2.02.13.01.001	Indisponibile	10	62	2.070	PG	MONTONE		No	10/07/1975	TRASFERIMENTO A TITOLO GRATUITO	Valore catastale	260,00	260,00	AGENZIA FORESTALE REGIONALE	
31124	TERRENI AGRICOLI	1.2.2.02.13.01.001	Indisponibile	16	1	3.400	PG	MONTONE		No	10/07/1975	TRASFERIMENTO A TITOLO GRATUITO	Valore catastale	1.140,75	1.140,75	AGENZIA FORESTALE REGIONALE	
31125	TERRENI AGRICOLI	1.2.2.02.13.01.001	Indisponibile	16	2	24.260	PG	MONTONE		No	10/07/1975	TRASFERIMENTO A TITOLO GRATUITO	Valore catastale	1.628,25	1.628,25	AGENZIA FORESTALE REGIONALE	
31126	TERRENI AGRICOLI	1.2.2.02.13.01.001	Indisponibile	16	3	15.040	PG	MONTONE		No	10/07/1975	TRASFERIMENTO A TITOLO GRATUITO	Valore catastale	1.009,13	1.009,13	AGENZIA FORESTALE REGIONALE	
31127	TERRENI AGRICOLI	1.2.2.02.13.01.001	Indisponibile	16	4	44.980	PG	MONTONE		No	10/07/1975	TRASFERIMENTO A TITOLO GRATUITO	Valore catastale	4.151,88	4.151,88	AGENZIA FORESTALE REGIONALE	
31128	TERRENI AGRICOLI	1.2.2.02.13.01.001	Indisponibile	16	5	3.180	PG	MONTONE		No	10/07/1975	TRASFERIMENTO A TITOLO GRATUITO	Valore catastale	133,25	133,25	AGENZIA FORESTALE REGIONALE	
31130	TERRENI AGRICOLI	1.2.2.02.13.01.001	Indisponibile	19	18	1.130	PG	MONTONE		No	13/06/1991	ACQUISIZIONE	Valore acquisizione	427,27	427,27	REGIONE	
31131	TERRENI AGRICOLI	1.2.2.02.13.01.001	Indisponibile	19	19	8.320	PG	MONTONE		No	13/06/1991	ACQUISIZIONE	Valore acquisizione	3.145,88	3.145,88	REGIONE	
31132	TERRENI AGRICOLI	1.2.2.02.13.01.001	Indisponibile	19	501	4.050	PG	MONTONE		No	13/06/1991	ACQUISIZIONE	Valore acquisizione	1.531,35	1.531,35	REGIONE	
40270	TERRENI AGRICOLI	1.2.2.02.13.01.001	Indisponibile	19	508	4.010	PG	MONTONE		No	13/06/1991	ACQUISIZIONE	Valore acquisizione	1.516,23	1.516,23	COMUNE	
40375	TERRENI AGRICOLI	1.2.2.02.13.01.001	Indisponibile	28	55	70	TR	NARNI	MARATTA S.P. 24	No	19/12/2013	ESPROPRIO	Valore acquisizione	700,00	700,00	REGIONE	
40376	TERRENI AGRICOLI	1.2.2.02.13.01.001	Indisponibile	28	286	130	TR	NARNI	MARATTA S.P. 24	No	19/12/2013	ESPROPRIO	Valore acquisizione	650,00	650,00	REGIONE	
40381	TERRENI AGRICOLI	1.2.2.02.13.01.001	Indisponibile	28	138	190	TR	NARNI	MARATTA S.P. 24	No	09/12/2013	ESPROPRIO	Valore acquisizione	950,00	950,00	REGIONE	

Numero Identificativo (da sistema informativo)	Classificazione secondo il piano dei conti dello Stato Patrimoniale in base al D.lgs.118/2011 (Descrizione)	Classificazione secondo il piano dei conti dello Stato Patrimoniale in base al D.lgs.118/2011 (Codice)	Classificazione ai sensi del codice civile (demaniale, disponibile, indisponibile)	Foglio	Particella	Superficie mq	Provincia	Comune	Località	Bene soggetto ad ammortamento	Data di acquisizione	Modalità di acquisizione	Criterio di valutazione secondo i principi del D.lgs 118/2011	Valore dell'immobile secondo i principi del D.lgs 118/2011 al 31/12/2019 (euro)	Valore dell'immobile secondo i principi del D.lgs 118/2011 al 31/12/2018 (euro)	Ente Gestore	Note
40390	TERRENI AGRICOLI	1.2.2.02.13.01.001	Indisponibile	28	299	90	TR	NARNI	MARATTA S.P. 24	No	07/07/2014	ESPROPRIO	Valore acquisizione	0,00	0,00	REGIONE	Il valore del bene è stato determinato con il criterio Valore Catastale in quanto non si conosce il valore di esproprio-Valore non presente in quanto il reddito dominicale per la tipologia del bene è uguale a 0
40516	TERRENI AGRICOLI	1.2.2.02.13.01.001	Indisponibile	28	302	950	TR	NARNI	MARATTA S.P. 24	No	19/12/2013	ESPROPRIO	Valore acquisizione	5.457,32	5.457,32	REGIONE	
40517	TERRENI AGRICOLI	1.2.2.02.13.01.001	Indisponibile	28	304	20	TR	NARNI	MARATTA S.P. 24	No	19/12/2013	ESPROPRIO	Valore acquisizione	109,52	109,52	REGIONE	
40518	TERRENI AGRICOLI	1.2.2.02.13.01.001	Indisponibile	28	306	900	TR	NARNI	MARATTA S.P. 24	No	19/12/2013	ESPROPRIO	Valore acquisizione	4.928,26	4.928,26	REGIONE	
40519	TERRENI AGRICOLI	1.2.2.02.13.01.001	Indisponibile	28	307	1.550	TR	NARNI	MARATTA S.P. 24	No	19/12/2013	ESPROPRIO	Valore acquisizione	8.075,50	8.075,50	REGIONE	
40531	TERRENI AGRICOLI	1.2.2.02.13.01.001	Indisponibile	28	317	260	TR	NARNI		No	09/12/2013	ESPROPRIO	Valore acquisizione	1.300,00	1.300,00	REGIONE	
40532	TERRENI AGRICOLI	1.2.2.02.13.01.001	Indisponibile	28	320	710	TR	NARNI		No	19/12/2013	ESPROPRIO	Valore acquisizione	3.887,85	3.887,85	REGIONE	
40533	TERRENI AGRICOLI	1.2.2.02.13.01.001	Indisponibile	28	322	90	TR	NARNI		No	09/12/2013	ESPROPRIO	Valore acquisizione	450,00	450,00	REGIONE	
40534	TERRENI AGRICOLI	1.2.2.02.13.01.001	Indisponibile	28	323	30	TR	NARNI		No	09/12/2013	ESPROPRIO	Valore acquisizione	150,00	150,00	REGIONE	
40535	TERRENI AGRICOLI	1.2.2.02.13.01.001	Indisponibile	28	310	45	TR	NARNI		No	19/12/2013	ESPROPRIO	Valore acquisizione	225,00	225,00	REGIONE	
40536	TERRENI AGRICOLI	1.2.2.02.13.01.001	Indisponibile	28	312	10	TR	NARNI		No	19/12/2013	ESPROPRIO	Valore acquisizione	54,76	54,76	REGIONE	
40537	TERRENI AGRICOLI	1.2.2.02.13.01.001	Indisponibile	28	314	5	TR	NARNI		No	19/12/2013	ESPROPRIO	Valore acquisizione	27,38	27,38	REGIONE	
40538	TERRENI AGRICOLI	1.2.2.02.13.01.001	Indisponibile	28	316	80	TR	NARNI		No	09/12/2013	ESPROPRIO	Valore acquisizione	400,00	400,00	REGIONE	
31149	TERRENI AGRICOLI	1.2.2.02.13.01.001	Indisponibile	52	85	12.080	PG	NOCERA UMBRA		No	28/05/1980	TRASFERIMENTO A TITOLO GRATUITO	Valore catastale	3.224,00	3.224,00	AGENZIA FORESTALE REGIONALE	
31150	TERRENI AGRICOLI	1.2.2.02.13.01.001	Indisponibile	52	86	126.240	PG	NOCERA UMBRA		No	28/05/1980	TRASFERIMENTO A TITOLO GRATUITO	Valore catastale	24.914,50	24.914,50	AGENZIA FORESTALE REGIONALE	
31151	TERRENI AGRICOLI	1.2.2.02.13.01.001	Indisponibile	52	87	3.480	PG	NOCERA UMBRA		No	28/05/1980	TRASFERIMENTO A TITOLO GRATUITO	Valore catastale	583,38	583,38	AGENZIA FORESTALE REGIONALE	
31152	TERRENI AGRICOLI	1.2.2.02.13.01.001	Indisponibile	52	90	290	PG	NOCERA UMBRA		No	28/05/1980	TRASFERIMENTO A TITOLO GRATUITO	Valore catastale	39,00	39,00	AGENZIA FORESTALE REGIONALE	
31170	TERRENI AGRICOLI	1.2.2.02.13.01.001	Indisponibile	65	21	71	PG	NOCERA UMBRA		No	28/05/1980	TRASFERIMENTO A TITOLO GRATUITO	Valore catastale	4,88	4,88	AGENZIA FORESTALE REGIONALE	
31172	TERRENI AGRICOLI	1.2.2.02.13.01.001	Indisponibile	65	64	3.980	PG	NOCERA UMBRA		No	28/05/1980	TRASFERIMENTO A TITOLO GRATUITO	Valore catastale	1.303,25	1.303,25	AGENZIA FORESTALE REGIONALE	
31173	TERRENI AGRICOLI	1.2.2.02.13.01.001	Indisponibile	65	68	16.280	PG	NOCERA UMBRA		No	28/05/1980	TRASFERIMENTO A TITOLO GRATUITO	Valore catastale	3.196,38	3.196,38	AGENZIA FORESTALE REGIONALE	

Numero Identificativo (da sistema informativo)	Classificazione secondo il piano dei conti dello Stato Patrimoniale in base al D.lgs.118/2011 (Descrizione)	Classificazione secondo il piano dei conti dello Stato Patrimoniale in base al D.lgs.118/2011 (Codice)	Classificazione ai sensi del codice civile (demaniale, disponibile, indisponibile)	Foglio	Particella	Superficie mq	Provincia	Comune	Località	Bene soggetto ad ammortamento	Data di acquisizione	Modalità di acquisizione	Criterio di valutazione secondo i principi del D.lgs 118/2011	Valore dell'immobile secondo i principi del D.lgs 118/2011 al 31/12/2019 (euro)	Valore dell'immobile secondo i principi del D.lgs 118/2011 al 31/12/2018 (euro)	Ente Gestore	Note
31174	TERRENI AGRICOLI	1.2.2.02.13.01.001	Indisponibile	65	69	15.250	PG	NOCERA UMBRA		No	28/05/1980	TRASFERIMENTO A TITOLO GRATUITO	Valore catastale	2.559,38	2.559,38	AGENZIA FORESTALE REGIONALE	
31175	TERRENI AGRICOLI	1.2.2.02.13.01.001	Indisponibile	65	71	3.760	PG	NOCERA UMBRA		No	28/05/1980	TRASFERIMENTO A TITOLO GRATUITO	Valore catastale	578,50	578,50	AGENZIA FORESTALE REGIONALE	
31176	TERRENI AGRICOLI	1.2.2.02.13.01.001	Indisponibile	65	72	27.610	PG	NOCERA UMBRA		No	28/05/1980	TRASFERIMENTO A TITOLO GRATUITO	Valore catastale	4.252,63	4.252,63	AGENZIA FORESTALE REGIONALE	
31177	TERRENI AGRICOLI	1.2.2.02.13.01.001	Indisponibile	65	73	21.780	PG	NOCERA UMBRA		No	28/05/1980	TRASFERIMENTO A TITOLO GRATUITO	Valore catastale	7.128,88	7.128,88	AGENZIA FORESTALE REGIONALE	
31178	TERRENI AGRICOLI	1.2.2.02.13.01.001	Indisponibile	65	74	4.020	PG	NOCERA UMBRA		No	28/05/1980	TRASFERIMENTO A TITOLO GRATUITO	Valore catastale	586,63	586,63	AGENZIA FORESTALE REGIONALE	
31179	TERRENI AGRICOLI	1.2.2.02.13.01.001	Indisponibile	65	75	2.000	PG	NOCERA UMBRA		No	28/05/1980	TRASFERIMENTO A TITOLO GRATUITO	Valore catastale	336,38	336,38	AGENZIA FORESTALE REGIONALE	
31180	TERRENI AGRICOLI	1.2.2.02.13.01.001	Indisponibile	65	79	1.810	PG	NOCERA UMBRA		No	28/05/1980	TRASFERIMENTO A TITOLO GRATUITO	Valore catastale	303,88	303,88	AGENZIA FORESTALE REGIONALE	
31181	TERRENI AGRICOLI	1.2.2.02.13.01.001	Indisponibile	65	80	33.160	PG	NOCERA UMBRA		No	28/05/1980	TRASFERIMENTO A TITOLO GRATUITO	Valore catastale	7.658,63	7.658,63	AGENZIA FORESTALE REGIONALE	
31182	TERRENI AGRICOLI	1.2.2.02.13.01.001	Indisponibile	65	81	6.470	PG	NOCERA UMBRA		No	28/05/1980	TRASFERIMENTO A TITOLO GRATUITO	Valore catastale	1.085,50	1.085,50	AGENZIA FORESTALE REGIONALE	
31183	TERRENI AGRICOLI	1.2.2.02.13.01.001	Indisponibile	73	1	8.800	PG	NOCERA UMBRA		No	28/05/1980	TRASFERIMENTO A TITOLO GRATUITO	Valore catastale	2.847,00	2.847,00	AGENZIA FORESTALE REGIONALE	
31184	TERRENI AGRICOLI	1.2.2.02.13.01.001	Indisponibile	73	2	2.720	PG	NOCERA UMBRA		No	28/05/1980	TRASFERIMENTO A TITOLO GRATUITO	Valore catastale	456,63	456,63	AGENZIA FORESTALE REGIONALE	
31185	TERRENI AGRICOLI	1.2.2.02.13.01.001	Indisponibile	73	3	3.800	PG	NOCERA UMBRA		No	28/05/1980	TRASFERIMENTO A TITOLO GRATUITO	Valore catastale	638,63	638,63	AGENZIA FORESTALE REGIONALE	
31186	TERRENI AGRICOLI	1.2.2.02.13.01.001	Indisponibile	73	4	8.440	PG	NOCERA UMBRA		No	28/05/1980	TRASFERIMENTO A TITOLO GRATUITO	Valore catastale	2.643,88	2.643,88	AGENZIA FORESTALE REGIONALE	
31187	ALTRI TERRENI NAC	1.2.2.02.13.99.999	Indisponibile	73	6	1.100	PG	NOCERA UMBRA		No	28/05/1980	TRASFERIMENTO A TITOLO GRATUITO	Valore catastale	0,00	0,00	AGENZIA FORESTALE REGIONALE	
31188	TERRENI AGRICOLI	1.2.2.02.13.01.001	Indisponibile	73	7	2.030	PG	NOCERA UMBRA		No	28/05/1980	TRASFERIMENTO A TITOLO GRATUITO	Valore catastale	341,25	341,25	AGENZIA FORESTALE REGIONALE	
31189	TERRENI AGRICOLI	1.2.2.02.13.01.001	Indisponibile	73	8	162.750	PG	NOCERA UMBRA		No	28/05/1980	TRASFERIMENTO A TITOLO GRATUITO	Valore catastale	48.852,38	48.852,38	AGENZIA FORESTALE REGIONALE	
31190	TERRENI AGRICOLI	1.2.2.02.13.01.001	Indisponibile	73	9	890	PG	NOCERA UMBRA		No	28/05/1980	TRASFERIMENTO A TITOLO GRATUITO	Valore catastale	40,63	40,63	AGENZIA FORESTALE REGIONALE	Variazioni di coltura registrata anno 2018
31191	TERRENI AGRICOLI	1.2.2.02.13.01.001	Indisponibile	73	10	73.090	PG	NOCERA UMBRA		No	28/05/1980	TRASFERIMENTO A TITOLO GRATUITO	Valore catastale	19.990,75	19.990,75	AGENZIA FORESTALE REGIONALE	
31192	TERRENI AGRICOLI	1.2.2.02.13.01.001	Indisponibile	73	11	9.750	PG	NOCERA UMBRA		No	28/05/1980	TRASFERIMENTO A TITOLO GRATUITO	Valore catastale	1.139,13	1.139,13	AGENZIA FORESTALE REGIONALE	
31193	TERRENI AGRICOLI	1.2.2.02.13.01.001	Indisponibile	73	12	5.410	PG	NOCERA UMBRA		No	28/05/1980	TRASFERIMENTO A TITOLO GRATUITO	Valore catastale	908,38	908,38	AGENZIA FORESTALE REGIONALE	

Numero Identificativo (da sistema informativo)	Classificazione secondo il piano dei conti dello Stato Patrimoniale in base al D.lgs.118/2011 (Descrizione)	Classificazione secondo il piano dei conti dello Stato Patrimoniale in base al D.lgs.118/2011 (Codice)	Classificazione ai sensi del codice civile (demaniale, disponibile, indisponibile)	Foglio	Particella	Superficie mq	Provincia	Comune	Località	Bene soggetto ad ammortamento	Data di acquisizione	Modalità di acquisizione	Criterio di valutazione secondo i principi del D.lgs 118/2011	Valore dell'immobile secondo i principi del D.lgs 118/2011 al 31/12/2019 (euro)	Valore dell'immobile secondo i principi del D.lgs 118/2011 al 31/12/2018 (euro)	Ente Gestore	Note
31194	TERRENI AGRICOLI	1.2.2.02.13.01.001	Indisponibile	73	13	1.300	PG	NOCERA UMBRA		No	28/05/1980	TRASFERIMENTO A TITOLO GRATUITO	Valore catastale	141,38	141,38	AGENZIA FORESTALE REGIONALE	
31195	TERRENI AGRICOLI	1.2.2.02.13.01.001	Indisponibile	73	14	56.240	PG	NOCERA UMBRA		No	28/05/1980	TRASFERIMENTO A TITOLO GRATUITO	Valore catastale	15.081,63	15.081,63	AGENZIA FORESTALE REGIONALE	
31196	TERRENI AGRICOLI	1.2.2.02.13.01.001	Indisponibile	73	15	3.840	PG	NOCERA UMBRA		No	28/05/1980	TRASFERIMENTO A TITOLO GRATUITO	Valore catastale	1.187,88	1.187,88	AGENZIA FORESTALE REGIONALE	
31197	TERRENI AGRICOLI	1.2.2.02.13.01.001	Indisponibile	73	16	22.820	PG	NOCERA UMBRA		No	28/05/1980	TRASFERIMENTO A TITOLO GRATUITO	Valore catastale	2.489,50	2.489,50	AGENZIA FORESTALE REGIONALE	
31198	TERRENI AGRICOLI	1.2.2.02.13.01.001	Indisponibile	73	17	36.120	PG	NOCERA UMBRA		No	28/05/1980	TRASFERIMENTO A TITOLO GRATUITO	Valore catastale	3.940,63	3.940,63	AGENZIA FORESTALE REGIONALE	
31199	TERRENI AGRICOLI	1.2.2.02.13.01.001	Indisponibile	73	20	9.790	PG	NOCERA UMBRA		No	28/05/1980	TRASFERIMENTO A TITOLO GRATUITO	Valore catastale	1.389,38	1.389,38	AGENZIA FORESTALE REGIONALE	
31200	TERRENI AGRICOLI	1.2.2.02.13.01.001	Indisponibile	73	21	15.670	PG	NOCERA UMBRA		No	28/05/1980	TRASFERIMENTO A TITOLO GRATUITO	Valore catastale	4.244,50	4.244,50	AGENZIA FORESTALE REGIONALE	
31201	TERRENI AGRICOLI	1.2.2.02.13.01.001	Indisponibile	73	22	10.330	PG	NOCERA UMBRA		No	28/05/1980	TRASFERIMENTO A TITOLO GRATUITO	Valore catastale	1.135,88	1.135,88	AGENZIA FORESTALE REGIONALE	
31202	TERRENI AGRICOLI	1.2.2.02.13.01.001	Indisponibile	73	23	2.470	PG	NOCERA UMBRA		No	28/05/1980	TRASFERIMENTO A TITOLO GRATUITO	Valore catastale	414,38	414,38	AGENZIA FORESTALE REGIONALE	
31203	TERRENI AGRICOLI	1.2.2.02.13.01.001	Indisponibile	73	24	24.070	PG	NOCERA UMBRA		No	28/05/1980	TRASFERIMENTO A TITOLO GRATUITO	Valore catastale	4.039,75	4.039,75	AGENZIA FORESTALE REGIONALE	
31204	TERRENI AGRICOLI	1.2.2.02.13.01.001	Indisponibile	73	25	4.990	PG	NOCERA UMBRA		No	28/05/1980	TRASFERIMENTO A TITOLO GRATUITO	Valore catastale	830,38	830,38	AGENZIA FORESTALE REGIONALE	Variazioni di coltura anno 2017
31205	TERRENI AGRICOLI	1.2.2.02.13.01.001	Indisponibile	73	26	7.950	PG	NOCERA UMBRA		No	28/05/1980	TRASFERIMENTO A TITOLO GRATUITO	Valore catastale	1.215,50	1.215,50	AGENZIA FORESTALE REGIONALE	
31206	TERRENI AGRICOLI	1.2.2.02.13.01.001	Indisponibile	73	27	18.140	PG	NOCERA UMBRA		No	28/05/1980	TRASFERIMENTO A TITOLO GRATUITO	Valore catastale	3.246,75	3.246,75	AGENZIA FORESTALE REGIONALE	
31207	TERRENI AGRICOLI	1.2.2.02.13.01.001	Indisponibile	73	28	3.980	PG	NOCERA UMBRA		No	28/05/1980	TRASFERIMENTO A TITOLO GRATUITO	Valore catastale	667,88	667,88	AGENZIA FORESTALE REGIONALE	
31208	TERRENI AGRICOLI	1.2.2.02.13.01.001	Indisponibile	73	29	103.980	PG	NOCERA UMBRA		No	28/05/1980	TRASFERIMENTO A TITOLO GRATUITO	Valore catastale	26.659,75	26.659,75	AGENZIA FORESTALE REGIONALE	
31209	TERRENI AGRICOLI	1.2.2.02.13.01.001	Indisponibile	73	30	480	PG	NOCERA UMBRA		No	28/05/1980	TRASFERIMENTO A TITOLO GRATUITO	Valore catastale	81,25	81,25	AGENZIA FORESTALE REGIONALE	
31210	TERRENI AGRICOLI	1.2.2.02.13.01.001	Indisponibile	73	31	710	PG	NOCERA UMBRA		No	28/05/1980	TRASFERIMENTO A TITOLO GRATUITO	Valore catastale	118,63	118,63	AGENZIA FORESTALE REGIONALE	
31211	TERRENI AGRICOLI	1.2.2.02.13.01.001	Indisponibile	73	33	14.090	PG	NOCERA UMBRA		No	28/05/1980	TRASFERIMENTO A TITOLO GRATUITO	Valore catastale	3.744,00	3.744,00	AGENZIA FORESTALE REGIONALE	
31212	TERRENI AGRICOLI	1.2.2.02.13.01.001	Indisponibile	73	34	15.030	PG	NOCERA UMBRA		No	28/05/1980	TRASFERIMENTO A TITOLO GRATUITO	Valore catastale	1.639,63	1.639,63	AGENZIA FORESTALE REGIONALE	
31213	TERRENI AGRICOLI	1.2.2.02.13.01.001	Indisponibile	73	35	3.050	PG	NOCERA UMBRA		No	28/05/1980	TRASFERIMENTO A TITOLO GRATUITO	Valore catastale	511,88	511,88	AGENZIA FORESTALE REGIONALE	

Numero Identificativo (da sistema informativo)	Classificazione secondo il piano dei conti dello Stato Patrimoniale in base al D.lgs.118/2011 (Descrizione)	Classificazione secondo il piano dei conti dello Stato Patrimoniale in base al D.lgs.118/2011 (Codice)	Classificazione ai sensi del codice civile (demaniale, disponibile, indisponibile)	Foglio	Particella	Superficie mq	Provincia	Comune	Località	Bene soggetto ad ammortamento	Data di acquisizione	Modalità di acquisizione	Criterio di valutazione secondo i principi del D.lgs 118/2011	Valore dell'immobile secondo i principi del D.lgs 118/2011 al 31/12/2019 (euro)	Valore dell'immobile secondo i principi del D.lgs 118/2011 al 31/12/2018 (euro)	Ente Gestore	Note
31214	TERRENI AGRICOLI	1.2.2.02.13.01.001	Indisponibile	73	36	75.990	PG	NOCERA UMBRA		No	28/05/1980	TRASFERIMENTO A TITOLO GRATUITO	Valore catastale	13.784,88	13.784,88	AGENZIA FORESTALE REGIONALE	
31215	TERRENI AGRICOLI	1.2.2.02.13.01.001	Indisponibile	73	37	7.940	PG	NOCERA UMBRA		No	28/05/1980	TRASFERIMENTO A TITOLO GRATUITO	Valore catastale	1.267,50	1.267,50	AGENZIA FORESTALE REGIONALE	
31216	TERRENI AGRICOLI	1.2.2.02.13.01.001	Indisponibile	73	38	118.920	PG	NOCERA UMBRA		No	28/05/1980	TRASFERIMENTO A TITOLO GRATUITO	Valore catastale	12.974,00	12.974,00	AGENZIA FORESTALE REGIONALE	
31217	TERRENI AGRICOLI	1.2.2.02.13.01.001	Indisponibile	73	43	13.900	PG	NOCERA UMBRA		No	28/05/1980	TRASFERIMENTO A TITOLO GRATUITO	Valore catastale	2.333,50	2.333,50	AGENZIA FORESTALE REGIONALE	
31218	TERRENI AGRICOLI	1.2.2.02.13.01.001	Indisponibile	82	1	120.640	PG	NOCERA UMBRA		No	28/05/1980	TRASFERIMENTO A TITOLO GRATUITO	Valore catastale	8.099,00	8.099,00	AGENZIA FORESTALE REGIONALE	
31219	TERRENI AGRICOLI	1.2.2.02.13.01.001	Indisponibile	82	2	3.930	PG	NOCERA UMBRA		No	28/05/1980	TRASFERIMENTO A TITOLO GRATUITO	Valore catastale	1.287,00	1.287,00	AGENZIA FORESTALE REGIONALE	
31220	TERRENI AGRICOLI	1.2.2.02.13.01.001	Indisponibile	82	3	7.620	PG	NOCERA UMBRA		No	28/05/1980	TRASFERIMENTO A TITOLO GRATUITO	Valore catastale	1.215,50	1.215,50	AGENZIA FORESTALE REGIONALE	Variazioni di coltura registrata anno 2018
31221	TERRENI AGRICOLI	1.2.2.02.13.01.001	Indisponibile	82	4	75.590	PG	NOCERA UMBRA		No	28/05/1980	TRASFERIMENTO A TITOLO GRATUITO	Valore catastale	12.052,63	12.052,63	AGENZIA FORESTALE REGIONALE	
31222	TERRENI AGRICOLI	1.2.2.02.13.01.001	Indisponibile	82	5	1.110	PG	NOCERA UMBRA		No	28/05/1980	TRASFERIMENTO A TITOLO GRATUITO	Valore catastale	186,88	186,88	AGENZIA FORESTALE REGIONALE	
31223	TERRENI AGRICOLI	1.2.2.02.13.01.001	Indisponibile	82	8	12.500	PG	NOCERA UMBRA		No	28/05/1980	TRASFERIMENTO A TITOLO GRATUITO	Valore catastale	1.993,88	1.993,88	AGENZIA FORESTALE REGIONALE	
31224	TERRENI AGRICOLI	1.2.2.02.13.01.001	Indisponibile	82	9	230	PG	NOCERA UMBRA		No	28/05/1980	TRASFERIMENTO A TITOLO GRATUITO	Valore catastale	39,00	39,00	AGENZIA FORESTALE REGIONALE	
31225	TERRENI AGRICOLI	1.2.2.02.13.01.001	Indisponibile	82	10	17.920	PG	NOCERA UMBRA		No	28/05/1980	TRASFERIMENTO A TITOLO GRATUITO	Valore catastale	3.007,88	3.007,88	AGENZIA FORESTALE REGIONALE	
31226	TERRENI AGRICOLI	1.2.2.02.13.01.001	Indisponibile	82	11	350	PG	NOCERA UMBRA		No	28/05/1980	TRASFERIMENTO A TITOLO GRATUITO	Valore catastale	55,25	55,25	AGENZIA FORESTALE REGIONALE	
31229	TERRENI AGRICOLI	1.2.2.02.13.01.001	Indisponibile	82	19	9.320	PG	NOCERA UMBRA		No	28/05/1980	TRASFERIMENTO A TITOLO GRATUITO	Valore catastale	1.625,00	1.625,00	AGENZIA FORESTALE REGIONALE	
31231	TERRENI AGRICOLI	1.2.2.02.13.01.001	Indisponibile	82	21	2.760	PG	NOCERA UMBRA		No	28/05/1980	TRASFERIMENTO A TITOLO GRATUITO	Valore catastale	463,13	463,13	AGENZIA FORESTALE REGIONALE	
31232	TERRENI AGRICOLI	1.2.2.02.13.01.001	Indisponibile	82	22	2.040	PG	NOCERA UMBRA		No	28/05/1980	TRASFERIMENTO A TITOLO GRATUITO	Valore catastale	342,88	342,88	AGENZIA FORESTALE REGIONALE	
31233	TERRENI AGRICOLI	1.2.2.02.13.01.001	Indisponibile	82	23	55.740	PG	NOCERA UMBRA		No	28/05/1980	TRASFERIMENTO A TITOLO GRATUITO	Valore catastale	8.887,13	8.887,13	AGENZIA FORESTALE REGIONALE	
31234	TERRENI AGRICOLI	1.2.2.02.13.01.001	Indisponibile	82	24	2.760	PG	NOCERA UMBRA		No	28/05/1980	TRASFERIMENTO A TITOLO GRATUITO	Valore catastale	463,13	463,13	AGENZIA FORESTALE REGIONALE	
31235	TERRENI AGRICOLI	1.2.2.02.13.01.001	Indisponibile	82	25	1.590	PG	NOCERA UMBRA		No	28/05/1980	TRASFERIMENTO A TITOLO GRATUITO	Valore catastale	266,50	266,50	AGENZIA FORESTALE REGIONALE	
31236	TERRENI AGRICOLI	1.2.2.02.13.01.001	Indisponibile	82	26	98.380	PG	NOCERA UMBRA		No	28/05/1980	TRASFERIMENTO A TITOLO GRATUITO	Valore catastale	15.687,75	15.687,75	AGENZIA FORESTALE REGIONALE	

Numero Identificativo (da sistema informativo)	Classificazione secondo il piano dei conti dello Stato Patrimoniale in base al D.lgs.118/2011 (Descrizione)	Classificazione secondo il piano dei conti dello Stato Patrimoniale in base al D.lgs.118/2011 (Codice)	Classificazione ai sensi del codice civile (demaniale, disponibile, indisponibile)	Foglio	Particella	Superficie mq	Provincia	Comune	Località	Bene soggetto ad ammortamento	Data di acquisizione	Modalità di acquisizione	Criterio di valutazione secondo i principi del D.lgs 118/2011	Valore dell'immobile secondo i principi del D.lgs 118/2011 al 31/12/2019 (euro)	Valore dell'immobile secondo i principi del D.lgs 118/2011 al 31/12/2018 (euro)	Ente Gestore	Note
31237	TERRENI AGRICOLI	1.2.2.02.13.01.001	Indisponibile	82	27	30.600	PG	NOCERA UMBRA		No	28/05/1980	TRASFERIMENTO A TITOLO GRATUITO	Valore catastale	3.596,13	3.596,13	AGENZIA FORESTALE REGIONALE	
31238	TERRENI AGRICOLI	1.2.2.02.13.01.001	Indisponibile	82	33	8.930	PG	NOCERA UMBRA		No	28/05/1980	TRASFERIMENTO A TITOLO GRATUITO	Valore catastale	1.425,13	1.425,13	AGENZIA FORESTALE REGIONALE	
31239	TERRENI AGRICOLI	1.2.2.02.13.01.001	Indisponibile	82	37	2.440	PG	NOCERA UMBRA		No	28/05/1980	TRASFERIMENTO A TITOLO GRATUITO	Valore catastale	268,13	268,13	AGENZIA FORESTALE REGIONALE	Variazioni di coltura registrata anno 2018
31240	TERRENI AGRICOLI	1.2.2.02.13.01.001	Indisponibile	82	38	430	PG	NOCERA UMBRA		No	28/05/1980	TRASFERIMENTO A TITOLO GRATUITO	Valore catastale	68,25	68,25	AGENZIA FORESTALE REGIONALE	
31241	TERRENI AGRICOLI	1.2.2.02.13.01.001	Indisponibile	82	39	2.650	PG	NOCERA UMBRA		No	28/05/1980	TRASFERIMENTO A TITOLO GRATUITO	Valore catastale	445,25	445,25	AGENZIA FORESTALE REGIONALE	
31242	TERRENI AGRICOLI	1.2.2.02.13.01.001	Indisponibile	82	40	59.830	PG	NOCERA UMBRA		No	28/05/1980	TRASFERIMENTO A TITOLO GRATUITO	Valore catastale	9.540,38	9.540,38	AGENZIA FORESTALE REGIONALE	
31243	TERRENI AGRICOLI	1.2.2.02.13.01.001	Indisponibile	82	43	7.350	PG	NOCERA UMBRA		No	28/05/1980	TRASFERIMENTO A TITOLO GRATUITO	Valore catastale	801,13	801,13	AGENZIA FORESTALE REGIONALE	
31244	TERRENI AGRICOLI	1.2.2.02.13.01.001	Indisponibile	82	49	101.560	PG	NOCERA UMBRA		No	28/05/1980	TRASFERIMENTO A TITOLO GRATUITO	Valore catastale	11.932,38	11.932,38	AGENZIA FORESTALE REGIONALE	
31245	TERRENI AGRICOLI	1.2.2.02.13.01.001	Indisponibile	82	62	4.770	PG	NOCERA UMBRA		No	28/05/1980	TRASFERIMENTO A TITOLO GRATUITO	Valore catastale	760,50	760,50	AGENZIA FORESTALE REGIONALE	
31246	TERRENI AGRICOLI	1.2.2.02.13.01.001	Indisponibile	82	68	97.120	PG	NOCERA UMBRA		No	28/05/1980	TRASFERIMENTO A TITOLO GRATUITO	Valore catastale	15.486,25	15.486,25	AGENZIA FORESTALE REGIONALE	
31248	TERRENI AGRICOLI	1.2.2.02.13.01.001	Indisponibile	82	71	1.340	PG	NOCERA UMBRA		No	28/05/1980	TRASFERIMENTO A TITOLO GRATUITO	Valore catastale	224,25	224,25	AGENZIA FORESTALE REGIONALE	
31249	TERRENI AGRICOLI	1.2.2.02.13.01.001	Indisponibile	82	72	20.120	PG	NOCERA UMBRA		No	28/05/1980	TRASFERIMENTO A TITOLO GRATUITO	Valore catastale	3.207,75	3.207,75	AGENZIA FORESTALE REGIONALE	
31250	TERRENI AGRICOLI	1.2.2.02.13.01.001	Indisponibile	83	1	4.670	PG	NOCERA UMBRA		No	28/05/1980	TRASFERIMENTO A TITOLO GRATUITO	Valore catastale	2.107,63	2.107,63	AGENZIA FORESTALE REGIONALE	
31251	TERRENI AGRICOLI	1.2.2.02.13.01.001	Indisponibile	83	3	52.060	PG	NOCERA UMBRA		No	28/05/1980	TRASFERIMENTO A TITOLO GRATUITO	Valore catastale	14.434,88	14.434,88	AGENZIA FORESTALE REGIONALE	
31252	TERRENI AGRICOLI	1.2.2.02.13.01.001	Indisponibile	83	4	1.330	PG	NOCERA UMBRA		No	28/05/1980	TRASFERIMENTO A TITOLO GRATUITO	Valore catastale	222,63	222,63	AGENZIA FORESTALE REGIONALE	
31253	TERRENI AGRICOLI	1.2.2.02.13.01.001	Indisponibile	83	5	218.960	PG	NOCERA UMBRA		No	28/05/1980	TRASFERIMENTO A TITOLO GRATUITO	Valore catastale	18.375,50	18.375,50	AGENZIA FORESTALE REGIONALE	
31254	TERRENI AGRICOLI	1.2.2.02.13.01.001	Indisponibile	83	6	19.250	PG	NOCERA UMBRA		No	28/05/1980	TRASFERIMENTO A TITOLO GRATUITO	Valore catastale	8.789,63	8.789,63	AGENZIA FORESTALE REGIONALE	
31255	TERRENI AGRICOLI	1.2.2.02.13.01.001	Indisponibile	83	14	66.530	PG	NOCERA UMBRA		No	28/05/1980	TRASFERIMENTO A TITOLO GRATUITO	Valore catastale	31.318,63	31.318,63	AGENZIA FORESTALE REGIONALE	
31258	ALTRI TERRENI NAC	1.2.2.02.13.99.999	Indisponibile	82	82	99	PG	NOCERA UMBRA		No	28/05/1980	TRASFERIMENTO A TITOLO GRATUITO	Valore catastale	0,00	0,00	AGENZIA FORESTALE REGIONALE	
39935	TERRENI AGRICOLI	1.2.2.02.13.01.001	Indisponibile	65	63	810	PG	NOCERA UMBRA		No	28/05/1980	TRASFERIMENTO A TITOLO GRATUITO	Valore catastale	97,50	97,50	AGENZIA FORESTALE REGIONALE	

Numero Identificativo (da sistema informativo)	Classificazione secondo il piano dei conti dello Stato Patrimoniale in base al D.lgs.118/2011 (Descrizione)	Classificazione secondo il piano dei conti dello Stato Patrimoniale in base al D.lgs.118/2011 (Codice)	Classificazione ai sensi del codice civile (demaniale, disponibile, indisponibile)	Foglio	Particella	Superficie mq	Provincia	Comune	Località	Bene soggetto ad ammortamento	Data di acquisizione	Modalità di acquisizione	Criterio di valutazione secondo i principi del D.lgs 118/2011	Valore dell'immobile secondo i principi del D.lgs 118/2011 al 31/12/2019 (euro)	Valore dell'immobile secondo i principi del D.lgs 118/2011 al 31/12/2018 (euro)	Ente Gestore	Note
40523	TERRENI AGRICOLI	1.2.2.02.13.01.001	Indisponibile	82	83	2.365	PG	NOCERA UMBRA	Bandita	No	28/05/1980	TRASFERIMENTO A TITOLO GRATUITO	Valore catastale	396,50	396,50	AGENZIA FORESTALE REGIONALE	
40524	TERRENI AGRICOLI	1.2.2.02.13.01.001	Indisponibile	82	85	20.494	PG	NOCERA UMBRA	Bandita	No	28/05/1980	TRASFERIMENTO A TITOLO GRATUITO	Valore catastale	6.880,25	6.880,25	AGENZIA FORESTALE REGIONALE	
40525	TERRENI AGRICOLI	1.2.2.02.13.01.001	Indisponibile	82	87	89.971	PG	NOCERA UMBRA	Bandita	No	28/05/1980	TRASFERIMENTO A TITOLO GRATUITO	Valore catastale	14.347,13	14.347,13	AGENZIA FORESTALE REGIONALE	
41036	TERRENI AGRICOLI	1.2.2.02.13.01.001	Indisponibile	73	32	5.899	PG	NOCERA UMBRA	S. Maria di Lignano	No	28/05/1980	TRASFERIMENTO A TITOLO GRATUITO	Valore catastale	985,63	985,63	AGENZIA FORESTALE REGIONALE	
37663	TERRENI AGRICOLI	1.2.2.02.13.01.001	Indisponibile	1	15	44.220	TR	ORVIETO		No	10/07/1975	TRASFERIMENTO A TITOLO GRATUITO	Valore catastale	11.888,50	11.888,50	AGENZIA FORESTALE REGIONALE	
37664	TERRENI AGRICOLI	1.2.2.02.13.01.001	Indisponibile	1	48	10.905	TR	ORVIETO		No	10/07/1975	TRASFERIMENTO A TITOLO GRATUITO	Valore catastale	5.490,88	5.490,88	AGENZIA FORESTALE REGIONALE	
37665	TERRENI AGRICOLI	1.2.2.02.13.01.001	Indisponibile	1	50	7.612	TR	ORVIETO		No	10/07/1975	TRASFERIMENTO A TITOLO GRATUITO	Valore catastale	2.874,63	2.874,63	AGENZIA FORESTALE REGIONALE	
37666	TERRENI AGRICOLI	1.2.2.02.13.01.001	Indisponibile	1	57	33.040	TR	ORVIETO		No	10/07/1975	TRASFERIMENTO A TITOLO GRATUITO	Valore catastale	12.478,38	12.478,38	AGENZIA FORESTALE REGIONALE	
37667	TERRENI AGRICOLI	1.2.2.02.13.01.001	Indisponibile	1	58	660	TR	ORVIETO		No	10/07/1975	TRASFERIMENTO A TITOLO GRATUITO	Valore catastale	248,63	248,63	AGENZIA FORESTALE REGIONALE	
37668	TERRENI AGRICOLI	1.2.2.02.13.01.001	Indisponibile	1	59	8.250	TR	ORVIETO		No	10/07/1975	TRASFERIMENTO A TITOLO GRATUITO	Valore catastale	830,38	830,38	AGENZIA FORESTALE REGIONALE	
37669	TERRENI AGRICOLI	1.2.2.02.13.01.001	Indisponibile	1	60	560	TR	ORVIETO		No	10/07/1975	TRASFERIMENTO A TITOLO GRATUITO	Valore catastale	56,88	56,88	AGENZIA FORESTALE REGIONALE	
37670	TERRENI AGRICOLI	1.2.2.02.13.01.001	Indisponibile	1	61	1.210	TR	ORVIETO		No	10/07/1975	TRASFERIMENTO A TITOLO GRATUITO	Valore catastale	121,88	121,88	AGENZIA FORESTALE REGIONALE	
37671	TERRENI AGRICOLI	1.2.2.02.13.01.001	Indisponibile	1	62	140	TR	ORVIETO		No	10/07/1975	TRASFERIMENTO A TITOLO GRATUITO	Valore catastale	14,63	14,63	AGENZIA FORESTALE REGIONALE	
37672	TERRENI AGRICOLI	1.2.2.02.13.01.001	Indisponibile	1	129	51.633	TR	ORVIETO		No	10/07/1975	TRASFERIMENTO A TITOLO GRATUITO	Valore catastale	19.500,00	19.500,00	AGENZIA FORESTALE REGIONALE	
37673	TERRENI AGRICOLI	1.2.2.02.13.01.001	Indisponibile	1	64	740	TR	ORVIETO		No	10/07/1975	TRASFERIMENTO A TITOLO GRATUITO	Valore catastale	279,50	279,50	AGENZIA FORESTALE REGIONALE	
37674	TERRENI AGRICOLI	1.2.2.02.13.01.001	Indisponibile	1	65	45.550	TR	ORVIETO		No	10/07/1975	TRASFERIMENTO A TITOLO GRATUITO	Valore catastale	6.880,25	6.880,25	AGENZIA FORESTALE REGIONALE	
37675	TERRENI AGRICOLI	1.2.2.02.13.01.001	Indisponibile	1	66	9.500	TR	ORVIETO		No	10/07/1975	TRASFERIMENTO A TITOLO GRATUITO	Valore catastale	1.434,88	1.434,88	AGENZIA FORESTALE REGIONALE	
37676	TERRENI AGRICOLI	1.2.2.02.13.01.001	Indisponibile	1	67	1.920	TR	ORVIETO		No	10/07/1975	TRASFERIMENTO A TITOLO GRATUITO	Valore catastale	289,25	289,25	AGENZIA FORESTALE REGIONALE	
37677	TERRENI AGRICOLI	1.2.2.02.13.01.001	Indisponibile	1	68	95.180	TR	ORVIETO		No	10/07/1975	TRASFERIMENTO A TITOLO GRATUITO	Valore catastale	14.378,00	14.378,00	AGENZIA FORESTALE REGIONALE	
37678	TERRENI AGRICOLI	1.2.2.02.13.01.001	Indisponibile	1	69	170	TR	ORVIETO		No	10/07/1975	TRASFERIMENTO A TITOLO GRATUITO	Valore catastale	26,00	26,00	AGENZIA FORESTALE REGIONALE	

Numero Identificativo (da sistema informativo)	Classificazione secondo il piano dei conti dello Stato Patrimoniale in base al D.lgs.118/2011 (Descrizione)	Classificazione secondo il piano dei conti dello Stato Patrimoniale in base al D.lgs.118/2011 (Codice)	Classificazione ai sensi del codice civile (demaniale, disponibile, indisponibile)	Foglio	Particella	Superficie mq	Provincia	Comune	Località	Bene soggetto ad ammortamento	Data di acquisizione	Modalità di acquisizione	Criterio di valutazione secondo i principi del D.lgs 118/2011	Valore dell'immobile secondo i principi del D.lgs 118/2011 al 31/12/2019 (euro)	Valore dell'immobile secondo i principi del D.lgs 118/2011 al 31/12/2018 (euro)	Ente Gestore	Note
37679	TERRENI AGRICOLI	1.2.2.02.13.01.001	Indisponibile	1	70	240	TR	ORVIETO		No	10/07/1975	TRASFERIMENTO A TITOLO GRATUITO	Valore catastale	35,75	35,75	AGENZIA FORESTALE REGIONALE	
37680	TERRENI AGRICOLI	1.2.2.02.13.01.001	Indisponibile	1	71	30	TR	ORVIETO		No	10/07/1975	TRASFERIMENTO A TITOLO GRATUITO	Valore catastale	4,88	4,88	AGENZIA FORESTALE REGIONALE	
37681	TERRENI AGRICOLI	1.2.2.02.13.01.001	Indisponibile	1	72	190	TR	ORVIETO		No	10/07/1975	TRASFERIMENTO A TITOLO GRATUITO	Valore catastale	29,25	29,25	AGENZIA FORESTALE REGIONALE	
37682	TERRENI AGRICOLI	1.2.2.02.13.01.001	Indisponibile	1	73	30	TR	ORVIETO		No	10/07/1975	TRASFERIMENTO A TITOLO GRATUITO	Valore catastale	4,88	4,88	AGENZIA FORESTALE REGIONALE	
37683	TERRENI AGRICOLI	1.2.2.02.13.01.001	Indisponibile	1	74	1.415	TR	ORVIETO		No	10/07/1975	TRASFERIMENTO A TITOLO GRATUITO	Valore catastale	534,63	534,63	AGENZIA FORESTALE REGIONALE	
37684	TERRENI AGRICOLI	1.2.2.02.13.01.001	Indisponibile	1	75	5	TR	ORVIETO		No	10/07/1975	TRASFERIMENTO A TITOLO GRATUITO	Valore catastale	1,63	1,63	AGENZIA FORESTALE REGIONALE	
37685	TERRENI AGRICOLI	1.2.2.02.13.01.001	Indisponibile	1	76	60	TR	ORVIETO		No	10/07/1975	TRASFERIMENTO A TITOLO GRATUITO	Valore catastale	22,75	22,75	AGENZIA FORESTALE REGIONALE	
37686	TERRENI AGRICOLI	1.2.2.02.13.01.001	Indisponibile	7	1	11.230	TR	ORVIETO		No	10/07/1975	TRASFERIMENTO A TITOLO GRATUITO	Valore catastale	1.696,50	1.696,50	AGENZIA FORESTALE REGIONALE	
37687	TERRENI AGRICOLI	1.2.2.02.13.01.001	Indisponibile	7	2	24.040	TR	ORVIETO		No	10/07/1975	TRASFERIMENTO A TITOLO GRATUITO	Valore catastale	1.210,63	1.210,63	AGENZIA FORESTALE REGIONALE	
37688	TERRENI AGRICOLI	1.2.2.02.13.01.001	Indisponibile	7	4	1.360	TR	ORVIETO		No	10/07/1975	TRASFERIMENTO A TITOLO GRATUITO	Valore catastale	68,25	68,25	AGENZIA FORESTALE REGIONALE	
37689	TERRENI AGRICOLI	1.2.2.02.13.01.001	Indisponibile	7	5	17.840	TR	ORVIETO		No	10/07/1975	TRASFERIMENTO A TITOLO GRATUITO	Valore catastale	898,63	898,63	AGENZIA FORESTALE REGIONALE	
37690	TERRENI AGRICOLI	1.2.2.02.13.01.001	Indisponibile	7	6	388.800	TR	ORVIETO		No	10/07/1975	TRASFERIMENTO A TITOLO GRATUITO	Valore catastale	81.575,00	81.575,00	AGENZIA FORESTALE REGIONALE	
37691	TERRENI AGRICOLI	1.2.2.02.13.01.001	Indisponibile	7	7	5.100	TR	ORVIETO		No	10/07/1975	TRASFERIMENTO A TITOLO GRATUITO	Valore catastale	128,38	128,38	AGENZIA FORESTALE REGIONALE	
37692	TERRENI AGRICOLI	1.2.2.02.13.01.001	Indisponibile	7	10	7.960	TR	ORVIETO		No	10/07/1975	TRASFERIMENTO A TITOLO GRATUITO	Valore catastale	401,38	401,38	AGENZIA FORESTALE REGIONALE	
37693	TERRENI AGRICOLI	1.2.2.02.13.01.001	Indisponibile	7	11	7.930	TR	ORVIETO		No	10/07/1975	TRASFERIMENTO A TITOLO GRATUITO	Valore catastale	199,88	199,88	AGENZIA FORESTALE REGIONALE	
37694	TERRENI AGRICOLI	1.2.2.02.13.01.001	Indisponibile	7	12	43.280	TR	ORVIETO		No	10/07/1975	TRASFERIMENTO A TITOLO GRATUITO	Valore catastale	6.175,00	6.175,00	AGENZIA FORESTALE REGIONALE	
37695	TERRENI AGRICOLI	1.2.2.02.13.01.001	Indisponibile	7	14	335.580	TR	ORVIETO		No	10/07/1975	TRASFERIMENTO A TITOLO GRATUITO	Valore catastale	70.408,00	70.408,00	AGENZIA FORESTALE REGIONALE	
37696	TERRENI AGRICOLI	1.2.2.02.13.01.001	Indisponibile	7	15	13.550	TR	ORVIETO		No	10/07/1975	TRASFERIMENTO A TITOLO GRATUITO	Valore catastale	29.566,88	29.566,88	AGENZIA FORESTALE REGIONALE	
37697	TERRENI AGRICOLI	1.2.2.02.13.01.001	Indisponibile	7	17	1.150	TR	ORVIETO		No	10/07/1975	TRASFERIMENTO A TITOLO GRATUITO	Valore catastale	164,13	164,13	AGENZIA FORESTALE REGIONALE	
37698	TERRENI AGRICOLI	1.2.2.02.13.01.001	Indisponibile	7	18	790	TR	ORVIETO		No	10/07/1975	TRASFERIMENTO A TITOLO GRATUITO	Valore catastale	39,00	39,00	AGENZIA FORESTALE REGIONALE	

Numero Identificativo (da sistema informativo)	Classificazione secondo il piano dei conti dello Stato Patrimoniale in base al D.lgs.118/2011 (Descrizione)	Classificazione secondo il piano dei conti dello Stato Patrimoniale in base al D.lgs.118/2011 (Codice)	Classificazione ai sensi del codice civile (demaniale, disponibile, indisponibile)	Foglio	Particella	Superficie mq	Provincia	Comune	Località	Bene soggetto ad ammortamento	Data di acquisizione	Modalità di acquisizione	Criterio di valutazione secondo i principi del D.lgs 118/2011	Valore dell'immobile secondo i principi del D.lgs 118/2011 al 31/12/2019 (euro)	Valore dell'immobile secondo i principi del D.lgs 118/2011 al 31/12/2018 (euro)	Ente Gestore	Note
37699	TERRENI AGRICOLI	1.2.2.02.13.01.001	Indisponibile	7	19	11.210	TR	ORVIETO		No	10/07/1975	TRASFERIMENTO A TITOLO GRATUITO	Valore catastale	563,88	563,88	AGENZIA FORESTALE REGIONALE	
37700	TERRENI AGRICOLI	1.2.2.02.13.01.001	Indisponibile	7	20	250.350	TR	ORVIETO		No	10/07/1975	TRASFERIMENTO A TITOLO GRATUITO	Valore catastale	37.818,63	37.818,63	AGENZIA FORESTALE REGIONALE	
37701	TERRENI AGRICOLI	1.2.2.02.13.01.001	Indisponibile	11	1	4.740	TR	ORVIETO		No	10/07/1975	TRASFERIMENTO A TITOLO GRATUITO	Valore catastale	238,88	238,88	AGENZIA FORESTALE REGIONALE	
37702	TERRENI AGRICOLI	1.2.2.02.13.01.001	Indisponibile	11	2	38.930	TR	ORVIETO		No	10/07/1975	TRASFERIMENTO A TITOLO GRATUITO	Valore catastale	24.503,38	24.503,38	AGENZIA FORESTALE REGIONALE	
37703	TERRENI AGRICOLI	1.2.2.02.13.01.001	Indisponibile	11	3	15.760	TR	ORVIETO		No	10/07/1975	TRASFERIMENTO A TITOLO GRATUITO	Valore catastale	793,00	793,00	AGENZIA FORESTALE REGIONALE	
37704	TERRENI AGRICOLI	1.2.2.02.13.01.001	Indisponibile	11	4	14.670	TR	ORVIETO		No	10/07/1975	TRASFERIMENTO A TITOLO GRATUITO	Valore catastale	739,38	739,38	AGENZIA FORESTALE REGIONALE	
37705	TERRENI AGRICOLI	1.2.2.02.13.01.001	Indisponibile	11	5	106.540	TR	ORVIETO		No	10/07/1975	TRASFERIMENTO A TITOLO GRATUITO	Valore catastale	22.353,50	22.353,50	AGENZIA FORESTALE REGIONALE	
37706	TERRENI AGRICOLI	1.2.2.02.13.01.001	Indisponibile	11	16	40.550	TR	ORVIETO		No	10/07/1975	TRASFERIMENTO A TITOLO GRATUITO	Valore catastale	6.126,25	6.126,25	AGENZIA FORESTALE REGIONALE	
37707	TERRENI AGRICOLI	1.2.2.02.13.01.001	Indisponibile	11	17	57.060	TR	ORVIETO		No	10/07/1975	TRASFERIMENTO A TITOLO GRATUITO	Valore catastale	11.971,38	11.971,38	AGENZIA FORESTALE REGIONALE	
37708	TERRENI AGRICOLI	1.2.2.02.13.01.001	Indisponibile	11	27	43.600	TR	ORVIETO		No	10/07/1975	TRASFERIMENTO A TITOLO GRATUITO	Valore catastale	18.320,25	18.320,25	AGENZIA FORESTALE REGIONALE	
37709	TERRENI AGRICOLI	1.2.2.02.13.01.001	Indisponibile	11	29	11.900	TR	ORVIETO		No	10/07/1975	TRASFERIMENTO A TITOLO GRATUITO	Valore catastale	7.377,50	7.377,50	AGENZIA FORESTALE REGIONALE	
37710	TERRENI AGRICOLI	1.2.2.02.13.01.001	Indisponibile	11	30	14.380	TR	ORVIETO		No	10/07/1975	TRASFERIMENTO A TITOLO GRATUITO	Valore catastale	5.798,00	5.798,00	AGENZIA FORESTALE REGIONALE	
37711	TERRENI AGRICOLI	1.2.2.02.13.01.001	Indisponibile	11	31	2.730	TR	ORVIETO		No	10/07/1975	TRASFERIMENTO A TITOLO GRATUITO	Valore catastale	1.717,63	1.717,63	AGENZIA FORESTALE REGIONALE	
37712	TERRENI AGRICOLI	1.2.2.02.13.01.001	Indisponibile	11	34	2.746.790	TR	ORVIETO		No	10/07/1975	TRASFERIMENTO A TITOLO GRATUITO	Valore catastale	1.267.872,13	1.267.872,13	AGENZIA FORESTALE REGIONALE	
37713	TERRENI AGRICOLI	1.2.2.02.13.01.001	Indisponibile	11	60	1.370	TR	ORVIETO		No	10/07/1975	TRASFERIMENTO A TITOLO GRATUITO	Valore catastale	862,88	862,88	AGENZIA FORESTALE REGIONALE	
37714	TERRENI AGRICOLI	1.2.2.02.13.01.001	Indisponibile	11	68	22.500	TR	ORVIETO		No	10/07/1975	TRASFERIMENTO A TITOLO GRATUITO	Valore catastale	4.720,63	4.720,63	AGENZIA FORESTALE REGIONALE	
37715	TERRENI AGRICOLI	1.2.2.02.13.01.001	Indisponibile	15	6	26.380	TR	ORVIETO		No	10/07/1975	TRASFERIMENTO A TITOLO GRATUITO	Valore catastale	3.763,50	3.763,50	AGENZIA FORESTALE REGIONALE	
37716	TERRENI AGRICOLI	1.2.2.02.13.01.001	Indisponibile	15	7	10.970	TR	ORVIETO		No	10/07/1975	TRASFERIMENTO A TITOLO GRATUITO	Valore catastale	552,50	552,50	AGENZIA FORESTALE REGIONALE	
37717	TERRENI AGRICOLI	1.2.2.02.13.01.001	Indisponibile	15	8	215.860	TR	ORVIETO		No	10/07/1975	TRASFERIMENTO A TITOLO GRATUITO	Valore catastale	32.608,88	32.608,88	AGENZIA FORESTALE REGIONALE	
37718	TERRENI AGRICOLI	1.2.2.02.13.01.001	Indisponibile	15	9	3.810	TR	ORVIETO		No	10/07/1975	TRASFERIMENTO A TITOLO GRATUITO	Valore catastale	191,75	191,75	AGENZIA FORESTALE REGIONALE	

Numero Identificativo (da sistema informativo)	Classificazione secondo il piano dei conti dello Stato Patrimoniale in base al D.lgs.118/2011 (Descrizione)	Classificazione secondo il piano dei conti dello Stato Patrimoniale in base al D.lgs.118/2011 (Codice)	Classificazione ai sensi del codice civile (demaniale, disponibile, indisponibile)	Foglio	Particella	Superficie mq	Provincia	Comune	Località	Bene soggetto ad ammortamento	Data di acquisizione	Modalità di acquisizione	Criterio di valutazione secondo i principi del D.lgs 118/2011	Valore dell'immobile secondo i principi del D.lgs 118/2011 al 31/12/2019 (euro)	Valore dell'immobile secondo i principi del D.lgs 118/2011 al 31/12/2018 (euro)	Ente Gestore	Note
37719	TERRENI AGRICOLI	1.2.2.02.13.01.001	Indisponibile	15	10	7.530	TR	ORVIETO		No	10/07/1975	TRASFERIMENTO A TITOLO GRATUITO	Valore catastale	378,63	378,63	AGENZIA FORESTALE REGIONALE	
37720	TERRENI AGRICOLI	1.2.2.02.13.01.001	Indisponibile	16	1	45.490	TR	ORVIETO		No	10/07/1975	TRASFERIMENTO A TITOLO GRATUITO	Valore catastale	9.543,63	9.543,63	AGENZIA FORESTALE REGIONALE	
37721	TERRENI AGRICOLI	1.2.2.02.13.01.001	Indisponibile	16	2	44.150	TR	ORVIETO		No	10/07/1975	TRASFERIMENTO A TITOLO GRATUITO	Valore catastale	9.262,50	9.262,50	AGENZIA FORESTALE REGIONALE	
37722	TERRENI AGRICOLI	1.2.2.02.13.01.001	Indisponibile	16	3	12.550	TR	ORVIETO		No	10/07/1975	TRASFERIMENTO A TITOLO GRATUITO	Valore catastale	2.632,50	2.632,50	AGENZIA FORESTALE REGIONALE	
37723	TERRENI AGRICOLI	1.2.2.02.13.01.001	Indisponibile	17	18	329.040	TR	ORVIETO		No	10/07/1975	TRASFERIMENTO A TITOLO GRATUITO	Valore catastale	33.137,00	33.137,00	AGENZIA FORESTALE REGIONALE	
37724	TERRENI AGRICOLI	1.2.2.02.13.01.001	Indisponibile	17	19	10.180	TR	ORVIETO		No	10/07/1975	TRASFERIMENTO A TITOLO GRATUITO	Valore catastale	2.135,25	2.135,25	AGENZIA FORESTALE REGIONALE	
37726	TERRENI AGRICOLI	1.2.2.02.13.01.001	Indisponibile	18	7	18.100	TR	ORVIETO		No	28/05/1980	TRASFERIMENTO A TITOLO GRATUITO	Valore catastale	6.836,38	6.836,38	AGENZIA FORESTALE REGIONALE	
37727	TERRENI AGRICOLI	1.2.2.02.13.01.001	Indisponibile	18	12	19.630	TR	ORVIETO		No	28/05/1980	TRASFERIMENTO A TITOLO GRATUITO	Valore catastale	7.413,25	7.413,25	AGENZIA FORESTALE REGIONALE	
37728	TERRENI AGRICOLI	1.2.2.02.13.01.001	Indisponibile	18	13	3.830	TR	ORVIETO		No	28/05/1980	TRASFERIMENTO A TITOLO GRATUITO	Valore catastale	1.285,38	1.285,38	AGENZIA FORESTALE REGIONALE	
37729	TERRENI AGRICOLI	1.2.2.02.13.01.001	Indisponibile	18	16	47.010	TR	ORVIETO		No	28/05/1980	TRASFERIMENTO A TITOLO GRATUITO	Valore catastale	7.101,25	7.101,25	AGENZIA FORESTALE REGIONALE	
37730	TERRENI AGRICOLI	1.2.2.02.13.01.001	Indisponibile	18	17	84.080	TR	ORVIETO		No	28/05/1980	TRASFERIMENTO A TITOLO GRATUITO	Valore catastale	8.467,88	8.467,88	AGENZIA FORESTALE REGIONALE	
37731	TERRENI AGRICOLI	1.2.2.02.13.01.001	Indisponibile	18	20	124.420	TR	ORVIETO		No	28/05/1980	TRASFERIMENTO A TITOLO GRATUITO	Valore catastale	18.794,75	18.794,75	AGENZIA FORESTALE REGIONALE	
37732	TERRENI AGRICOLI	1.2.2.02.13.01.001	Indisponibile	19	1	61.690	TR	ORVIETO		No	10/07/1975	TRASFERIMENTO A TITOLO GRATUITO	Valore catastale	23.297,63	23.297,63	AGENZIA FORESTALE REGIONALE	
37733	TERRENI AGRICOLI	1.2.2.02.13.01.001	Indisponibile	19	2	31.440	TR	ORVIETO		No	10/07/1975	TRASFERIMENTO A TITOLO GRATUITO	Valore catastale	4.485,00	4.485,00	AGENZIA FORESTALE REGIONALE	
37734	TERRENI AGRICOLI	1.2.2.02.13.01.001	Indisponibile	19	3	14.130	TR	ORVIETO		No	10/07/1975	TRASFERIMENTO A TITOLO GRATUITO	Valore catastale	2.964,00	2.964,00	AGENZIA FORESTALE REGIONALE	
37735	TERRENI AGRICOLI	1.2.2.02.13.01.001	Indisponibile	19	4	220	TR	ORVIETO		No	10/07/1975	TRASFERIMENTO A TITOLO GRATUITO	Valore catastale	45,50	45,50	AGENZIA FORESTALE REGIONALE	
37736	TERRENI AGRICOLI	1.2.2.02.13.01.001	Indisponibile	19	5	340.420	TR	ORVIETO		No	10/07/1975	TRASFERIMENTO A TITOLO GRATUITO	Valore catastale	34.282,63	34.282,63	AGENZIA FORESTALE REGIONALE	
37737	TERRENI AGRICOLI	1.2.2.02.13.01.001	Indisponibile	19	6	8.640	TR	ORVIETO		No	10/07/1975	TRASFERIMENTO A TITOLO GRATUITO	Valore catastale	3.263,00	3.263,00	AGENZIA FORESTALE REGIONALE	
37738	TERRENI AGRICOLI	1.2.2.02.13.01.001	Indisponibile	19	7	588.420	TR	ORVIETO		No	28/05/1980	TRASFERIMENTO A TITOLO GRATUITO	Valore catastale	59.258,88	59.258,88	AGENZIA FORESTALE REGIONALE	
37739	TERRENI AGRICOLI	1.2.2.02.13.01.001	Indisponibile	19	8	351.690	TR	ORVIETO		No	10/07/1975	TRASFERIMENTO A TITOLO GRATUITO	Valore catastale	8.854,63	8.854,63	AGENZIA FORESTALE REGIONALE	

Numero Identificativo (da sistema informativo)	Classificazione secondo il piano dei conti dello Stato Patrimoniale in base al D.lgs.118/2011 (Descrizione)	Classificazione secondo il piano dei conti dello Stato Patrimoniale in base al D.lgs.118/2011 (Codice)	Classificazione ai sensi del codice civile (demaniale, disponibile, indisponibile)	Foglio	Particella	Superficie mq	Provincia	Comune	Località	Bene soggetto ad ammortamento	Data di acquisizione	Modalità di acquisizione	Criterio di valutazione secondo i principi del D.lgs 118/2011	Valore dell'immobile secondo i principi del D.lgs 118/2011 al 31/12/2019 (euro)	Valore dell'immobile secondo i principi del D.lgs 118/2011 al 31/12/2018 (euro)	Ente Gestore	Note
37740	TERRENI AGRICOLI	1.2.2.02.13.01.001	Indisponibile	19	9	15.050	TR	ORVIETO		No	10/07/1975	TRASFERIMENTO A TITOLO GRATUITO	Valore catastale	5.684,25	5.684,25	AGENZIA FORESTALE REGIONALE	
37741	TERRENI AGRICOLI	1.2.2.02.13.01.001	Indisponibile	19	10	23.190	TR	ORVIETO		No	10/07/1975	TRASFERIMENTO A TITOLO GRATUITO	Valore catastale	3.308,50	3.308,50	AGENZIA FORESTALE REGIONALE	
37742	TERRENI AGRICOLI	1.2.2.02.13.01.001	Indisponibile	19	12	53.510	TR	ORVIETO		No	10/07/1975	TRASFERIMENTO A TITOLO GRATUITO	Valore catastale	20.208,50	20.208,50	AGENZIA FORESTALE REGIONALE	
37743	TERRENI AGRICOLI	1.2.2.02.13.01.001	Indisponibile	19	13	1.620	TR	ORVIETO		No	10/07/1975	TRASFERIMENTO A TITOLO GRATUITO	Valore catastale	611,00	611,00	AGENZIA FORESTALE REGIONALE	
37744	TERRENI AGRICOLI	1.2.2.02.13.01.001	Indisponibile	19	14	17.990	TR	ORVIETO		No	10/07/1975	TRASFERIMENTO A TITOLO GRATUITO	Valore catastale	6.794,13	6.794,13	AGENZIA FORESTALE REGIONALE	
37745	TERRENI AGRICOLI	1.2.2.02.13.01.001	Indisponibile	19	15	9.730	TR	ORVIETO		No	10/07/1975	TRASFERIMENTO A TITOLO GRATUITO	Valore catastale	3.674,13	3.674,13	AGENZIA FORESTALE REGIONALE	
37746	TERRENI AGRICOLI	1.2.2.02.13.01.001	Indisponibile	19	16	2.250	TR	ORVIETO		No	10/07/1975	TRASFERIMENTO A TITOLO GRATUITO	Valore catastale	849,88	849,88	AGENZIA FORESTALE REGIONALE	
37747	TERRENI AGRICOLI	1.2.2.02.13.01.001	Indisponibile	19	17	640	TR	ORVIETO		No	10/07/1975	TRASFERIMENTO A TITOLO GRATUITO	Valore catastale	242,13	242,13	AGENZIA FORESTALE REGIONALE	
37748	TERRENI AGRICOLI	1.2.2.02.13.01.001	Indisponibile	19	18	260.370	TR	ORVIETO		No	10/07/1975	TRASFERIMENTO A TITOLO GRATUITO	Valore catastale	6.555,25	6.555,25	AGENZIA FORESTALE REGIONALE	
37749	TERRENI AGRICOLI	1.2.2.02.13.01.001	Indisponibile	19	19	3.700	TR	ORVIETO		No	10/07/1975	TRASFERIMENTO A TITOLO GRATUITO	Valore catastale	776,75	776,75	AGENZIA FORESTALE REGIONALE	
37750	TERRENI AGRICOLI	1.2.2.02.13.01.001	Indisponibile	19	24	13.800	TR	ORVIETO		No	28/05/1980	TRASFERIMENTO A TITOLO GRATUITO	Valore catastale	2.895,75	2.895,75	AGENZIA FORESTALE REGIONALE	
37751	TERRENI AGRICOLI	1.2.2.02.13.01.001	Indisponibile	19	25	804.390	TR	ORVIETO		No	10/07/1975	TRASFERIMENTO A TITOLO GRATUITO	Valore catastale	40.504,75	40.504,75	AGENZIA FORESTALE REGIONALE	
37752	TERRENI AGRICOLI	1.2.2.02.13.01.001	Indisponibile	19	26	573.430	TR	ORVIETO		No	10/07/1975	TRASFERIMENTO A TITOLO GRATUITO	Valore catastale	57.749,25	57.749,25	AGENZIA FORESTALE REGIONALE	
37753	TERRENI AGRICOLI	1.2.2.02.13.01.001	Indisponibile	19	30	1.050	TR	ORVIETO		No	28/05/1980	TRASFERIMENTO A TITOLO GRATUITO	Valore catastale	396,50	396,50	AGENZIA FORESTALE REGIONALE	
37754	TERRENI AGRICOLI	1.2.2.02.13.01.001	Indisponibile	19	31	830	TR	ORVIETO		No	28/05/1980	TRASFERIMENTO A TITOLO GRATUITO	Valore catastale	313,63	313,63	AGENZIA FORESTALE REGIONALE	
37755	TERRENI AGRICOLI	1.2.2.02.13.01.001	Indisponibile	19	32	3.800	TR	ORVIETO		No	28/05/1980	TRASFERIMENTO A TITOLO GRATUITO	Valore catastale	1.434,88	1.434,88	AGENZIA FORESTALE REGIONALE	
37756	TERRENI AGRICOLI	1.2.2.02.13.01.001	Indisponibile	19	33	3.690	TR	ORVIETO		No	28/05/1980	TRASFERIMENTO A TITOLO GRATUITO	Valore catastale	1.394,25	1.394,25	AGENZIA FORESTALE REGIONALE	
37757	TERRENI AGRICOLI	1.2.2.02.13.01.001	Indisponibile	19	34	960	TR	ORVIETO		No	28/05/1980	TRASFERIMENTO A TITOLO GRATUITO	Valore catastale	95,88	95,88	AGENZIA FORESTALE REGIONALE	
37758	TERRENI AGRICOLI	1.2.2.02.13.01.001	Indisponibile	19	35	3.100	TR	ORVIETO		No	28/05/1980	TRASFERIMENTO A TITOLO GRATUITO	Valore catastale	312,00	312,00	AGENZIA FORESTALE REGIONALE	
37759	TERRENI AGRICOLI	1.2.2.02.13.01.001	Indisponibile	19	36	60.980	TR	ORVIETO		No	28/05/1980	TRASFERIMENTO A TITOLO GRATUITO	Valore catastale	12.793,63	12.793,63	AGENZIA FORESTALE REGIONALE	

Numero Identificativo (da sistema informativo)	Classificazione secondo il piano dei conti dello Stato Patrimoniale in base al D.lgs.118/2011 (Descrizione)	Classificazione secondo il piano dei conti dello Stato Patrimoniale in base al D.lgs.118/2011 (Codice)	Classificazione ai sensi del codice civile (demaniale, disponibile, indisponibile)	Foglio	Particella	Superficie mq	Provincia	Comune	Località	Bene soggetto ad ammortamento	Data di acquisizione	Modalità di acquisizione	Criterio di valutazione secondo i principi del D.lgs 118/2011	Valore dell'immobile secondo i principi del D.lgs 118/2011 al 31/12/2019 (euro)	Valore dell'immobile secondo i principi del D.lgs 118/2011 al 31/12/2018 (euro)	Ente Gestore	Note
37760	TERRENI AGRICOLI	1.2.2.02.13.01.001	Indisponibile	19	37	294.050	TR	ORVIETO		No	28/05/1980	TRASFERIMENTO A TITOLO GRATUITO	Valore catastale	29.614,00	29.614,00	AGENZIA FORESTALE REGIONALE	
37761	TERRENI AGRICOLI	1.2.2.02.13.01.001	Indisponibile	19	38	25.830	TR	ORVIETO		No	28/05/1980	TRASFERIMENTO A TITOLO GRATUITO	Valore catastale	3.685,50	3.685,50	AGENZIA FORESTALE REGIONALE	
37762	TERRENI AGRICOLI	1.2.2.02.13.01.001	Indisponibile	19	42	2.080	TR	ORVIETO		No	28/05/1980	TRASFERIMENTO A TITOLO GRATUITO	Valore catastale	784,88	784,88	AGENZIA FORESTALE REGIONALE	
37763	TERRENI AGRICOLI	1.2.2.02.13.01.001	Indisponibile	19	44	62.600	TR	ORVIETO		No	10/07/1975	TRASFERIMENTO A TITOLO GRATUITO	Valore catastale	8.931,00	8.931,00	AGENZIA FORESTALE REGIONALE	
37764	TERRENI AGRICOLI	1.2.2.02.13.01.001	Indisponibile	19	45	459.960	TR	ORVIETO		No	10/07/1975	TRASFERIMENTO A TITOLO GRATUITO	Valore catastale	69.483,38	69.483,38	AGENZIA FORESTALE REGIONALE	
37765	TERRENI AGRICOLI	1.2.2.02.13.01.001	Indisponibile	19	47	60.610	TR	ORVIETO		No	10/07/1975	TRASFERIMENTO A TITOLO GRATUITO	Valore catastale	15.260,38	15.260,38	AGENZIA FORESTALE REGIONALE	
37766	TERRENI AGRICOLI	1.2.2.02.13.01.001	Indisponibile	20	10	13.830	TR	ORVIETO		No	10/07/1975	TRASFERIMENTO A TITOLO GRATUITO	Valore catastale	5.222,75	5.222,75	AGENZIA FORESTALE REGIONALE	
37767	TERRENI AGRICOLI	1.2.2.02.13.01.001	Indisponibile	20	11	142.440	TR	ORVIETO		No	10/07/1975	TRASFERIMENTO A TITOLO GRATUITO	Valore catastale	7.172,75	7.172,75	AGENZIA FORESTALE REGIONALE	
37768	TERRENI AGRICOLI	1.2.2.02.13.01.001	Indisponibile	21	1	12.400	TR	ORVIETO		No	10/07/1975	TRASFERIMENTO A TITOLO GRATUITO	Valore catastale	2.601,63	2.601,63	AGENZIA FORESTALE REGIONALE	
37769	TERRENI AGRICOLI	1.2.2.02.13.01.001	Indisponibile	21	2	131.530	TR	ORVIETO		No	10/07/1975	TRASFERIMENTO A TITOLO GRATUITO	Valore catastale	13.247,00	13.247,00	AGENZIA FORESTALE REGIONALE	
37770	TERRENI AGRICOLI	1.2.2.02.13.01.001	Indisponibile	21	3	15.740	TR	ORVIETO		No	10/07/1975	TRASFERIMENTO A TITOLO GRATUITO	Valore catastale	3.302,00	3.302,00	AGENZIA FORESTALE REGIONALE	
37771	TERRENI AGRICOLI	1.2.2.02.13.01.001	Indisponibile	21	4	374.590	TR	ORVIETO		No	10/07/1975	TRASFERIMENTO A TITOLO GRATUITO	Valore catastale	18.863,00	18.863,00	AGENZIA FORESTALE REGIONALE	
37772	TERRENI AGRICOLI	1.2.2.02.13.01.001	Indisponibile	21	5	295.300	TR	ORVIETO		No	10/07/1975	TRASFERIMENTO A TITOLO GRATUITO	Valore catastale	29.739,13	29.739,13	AGENZIA FORESTALE REGIONALE	
37773	TERRENI AGRICOLI	1.2.2.02.13.01.001	Indisponibile	21	7	87.350	TR	ORVIETO		No	10/07/1975	TRASFERIMENTO A TITOLO GRATUITO	Valore catastale	4.398,88	4.398,88	AGENZIA FORESTALE REGIONALE	
37774	TERRENI AGRICOLI	1.2.2.02.13.01.001	Indisponibile	21	11	101.240	TR	ORVIETO		No	10/07/1975	TRASFERIMENTO A TITOLO GRATUITO	Valore catastale	16.992,63	16.992,63	AGENZIA FORESTALE REGIONALE	
37775	TERRENI AGRICOLI	1.2.2.02.13.01.001	Indisponibile	22	1	65.120	TR	ORVIETO		No	10/07/1975	TRASFERIMENTO A TITOLO GRATUITO	Valore catastale	6.558,50	6.558,50	AGENZIA FORESTALE REGIONALE	
37776	TERRENI AGRICOLI	1.2.2.02.13.01.001	Indisponibile	22	2	9.320	TR	ORVIETO		No	10/07/1975	TRASFERIMENTO A TITOLO GRATUITO	Valore catastale	1.329,25	1.329,25	AGENZIA FORESTALE REGIONALE	
37777	TERRENI AGRICOLI	1.2.2.02.13.01.001	Indisponibile	22	4	34.280	TR	ORVIETO		No	10/07/1975	TRASFERIMENTO A TITOLO GRATUITO	Valore catastale	1.725,75	1.725,75	AGENZIA FORESTALE REGIONALE	
37778	TERRENI AGRICOLI	1.2.2.02.13.01.001	Indisponibile	22	5	293.360	TR	ORVIETO		No	10/07/1975	TRASFERIMENTO A TITOLO GRATUITO	Valore catastale	7.385,63	7.385,63	AGENZIA FORESTALE REGIONALE	
37779	TERRENI AGRICOLI	1.2.2.02.13.01.001	Indisponibile	23	1	280.060	TR	ORVIETO		No	10/07/1975	TRASFERIMENTO A TITOLO GRATUITO	Valore catastale	42.306,88	42.306,88	AGENZIA FORESTALE REGIONALE	

Numero Identificativo (da sistema informativo)	Classificazione secondo il piano dei conti dello Stato Patrimoniale in base al D.lgs.118/2011 (Descrizione)	Classificazione secondo il piano dei conti dello Stato Patrimoniale in base al D.lgs.118/2011 (Codice)	Classificazione ai sensi del codice civile (demaniale, disponibile, indisponibile)	Foglio	Particella	Superficie mq	Provincia	Comune	Località	Bene soggetto ad ammortamento	Data di acquisizione	Modalità di acquisizione	Criterio di valutazione secondo i principi del D.lgs 118/2011	Valore dell'immobile secondo i principi del D.lgs 118/2011 al 31/12/2019 (euro)	Valore dell'immobile secondo i principi del D.lgs 118/2011 al 31/12/2018 (euro)	Ente Gestore	Note
37780	TERRENI AGRICOLI	1.2.2.02.13.01.001	Indisponibile	23	3	258.030	TR	ORVIETO		No	10/07/1975	TRASFERIMENTO A TITOLO GRATUITO	Valore catastale	38.978,88	38.978,88	AGENZIA FORESTALE REGIONALE	
37781	TERRENI AGRICOLI	1.2.2.02.13.01.001	Indisponibile	23	9	265.380	TR	ORVIETO		No	10/07/1975	TRASFERIMENTO A TITOLO GRATUITO	Valore catastale	55.679,00	55.679,00	AGENZIA FORESTALE REGIONALE	
37782	TERRENI AGRICOLI	1.2.2.02.13.01.001	Indisponibile	28	101	41.710	TR	ORVIETO		No	10/07/1975	TRASFERIMENTO A TITOLO GRATUITO	Valore catastale	40.256,13	40.256,13	AGENZIA FORESTALE REGIONALE	
37783	TERRENI AGRICOLI	1.2.2.02.13.01.001	Indisponibile	28	102	11.370	TR	ORVIETO		No	10/07/1975	TRASFERIMENTO A TITOLO GRATUITO	Valore catastale	10.973,63	10.973,63	AGENZIA FORESTALE REGIONALE	
37784	TERRENI AGRICOLI	1.2.2.02.13.01.001	Indisponibile	28	103	7.065	TR	ORVIETO		No	10/07/1975	TRASFERIMENTO A TITOLO GRATUITO	Valore catastale	1.482,00	1.482,00	AGENZIA FORESTALE REGIONALE	
37785	TERRENI AGRICOLI	1.2.2.02.13.01.001	Indisponibile	28	104	15	TR	ORVIETO		No	10/07/1975	TRASFERIMENTO A TITOLO GRATUITO	Valore catastale	3,25	3,25	AGENZIA FORESTALE REGIONALE	
37786	TERRENI AGRICOLI	1.2.2.02.13.01.001	Indisponibile	28	111	7.360	TR	ORVIETO		No	10/07/1975	TRASFERIMENTO A TITOLO GRATUITO	Valore catastale	7.102,88	7.102,88	AGENZIA FORESTALE REGIONALE	
37787	TERRENI AGRICOLI	1.2.2.02.13.01.001	Indisponibile	28	112	2.800	TR	ORVIETO		No	10/07/1975	TRASFERIMENTO A TITOLO GRATUITO	Valore catastale	2.702,38	2.702,38	AGENZIA FORESTALE REGIONALE	
37788	TERRENI AGRICOLI	1.2.2.02.13.01.001	Indisponibile	28	68	960	TR	ORVIETO		No	10/07/1975	TRASFERIMENTO A TITOLO GRATUITO	Valore catastale	201,50	201,50	AGENZIA FORESTALE REGIONALE	
37789	TERRENI AGRICOLI	1.2.2.02.13.01.001	Indisponibile	30	1	2.530	TR	ORVIETO		No	10/07/1975	TRASFERIMENTO A TITOLO GRATUITO	Valore catastale	381,88	381,88	AGENZIA FORESTALE REGIONALE	
37790	TERRENI AGRICOLI	1.2.2.02.13.01.001	Indisponibile	30	2	1.510	TR	ORVIETO		No	10/07/1975	TRASFERIMENTO A TITOLO GRATUITO	Valore catastale	37,38	37,38	AGENZIA FORESTALE REGIONALE	
37791	TERRENI AGRICOLI	1.2.2.02.13.01.001	Indisponibile	30	3	2.310	TR	ORVIETO		No	10/07/1975	TRASFERIMENTO A TITOLO GRATUITO	Valore catastale	1.454,38	1.454,38	AGENZIA FORESTALE REGIONALE	
37792	TERRENI AGRICOLI	1.2.2.02.13.01.001	Indisponibile	36	22	3.000	TR	ORVIETO		No	10/07/1975	TRASFERIMENTO A TITOLO GRATUITO	Valore catastale	453,38	453,38	AGENZIA FORESTALE REGIONALE	
37793	TERRENI AGRICOLI	1.2.2.02.13.01.001	Indisponibile	36	37	15.700	TR	ORVIETO		No	10/07/1975	TRASFERIMENTO A TITOLO GRATUITO	Valore catastale	5.929,63	5.929,63	AGENZIA FORESTALE REGIONALE	
37794	TERRENI AGRICOLI	1.2.2.02.13.01.001	Indisponibile	36	38	84.900	TR	ORVIETO		No	10/07/1975	TRASFERIMENTO A TITOLO GRATUITO	Valore catastale	17.813,25	17.813,25	AGENZIA FORESTALE REGIONALE	
37795	TERRENI AGRICOLI	1.2.2.02.13.01.001	Indisponibile	37	1	78.780	TR	ORVIETO		No	28/05/1980	TRASFERIMENTO A TITOLO GRATUITO	Valore catastale	16.529,50	16.529,50	AGENZIA FORESTALE REGIONALE	
37796	TERRENI AGRICOLI	1.2.2.02.13.01.001	Indisponibile	37	2	48.400	TR	ORVIETO		No	28/05/1980	TRASFERIMENTO A TITOLO GRATUITO	Valore catastale	18.278,00	18.278,00	AGENZIA FORESTALE REGIONALE	
37797	TERRENI AGRICOLI	1.2.2.02.13.01.001	Indisponibile	37	3	282.230	TR	ORVIETO		No	28/05/1980	TRASFERIMENTO A TITOLO GRATUITO	Valore catastale	14.212,25	14.212,25	AGENZIA FORESTALE REGIONALE	
37798	TERRENI AGRICOLI	1.2.2.02.13.01.001	Indisponibile	37	9	73.770	TR	ORVIETO		No	10/07/1975	TRASFERIMENTO A TITOLO GRATUITO	Valore catastale	27.860,63	27.860,63	AGENZIA FORESTALE REGIONALE	
37799	TERRENI AGRICOLI	1.2.2.02.13.01.001	Indisponibile	37	12	1.700	TR	ORVIETO		No	10/07/1975	TRASFERIMENTO A TITOLO GRATUITO	Valore catastale	856,38	856,38	AGENZIA FORESTALE REGIONALE	

Numero Identificativo (da sistema informativo)	Classificazione secondo il piano dei conti dello Stato Patrimoniale in base al D.lgs.118/2011 (Descrizione)	Classificazione secondo il piano dei conti dello Stato Patrimoniale in base al D.lgs.118/2011 (Codice)	Classificazione ai sensi del codice civile (demaniale, disponibile, indisponibile)	Foglio	Particella	Superficie mq	Provincia	Comune	Località	Bene soggetto ad ammortamento	Data di acquisizione	Modalità di acquisizione	Criterio di valutazione secondo i principi del D.lgs 118/2011	Valore dell'immobile secondo i principi del D.lgs 118/2011 al 31/12/2019 (euro)	Valore dell'immobile secondo i principi del D.lgs 118/2011 al 31/12/2018 (euro)	Ente Gestore	Note
37800	TERRENI AGRICOLI	1.2.2.02.13.01.001	Indisponibile	37	13	8.000	TR	ORVIETO		No	10/07/1975	TRASFERIMENTO A TITOLO GRATUITO	Valore catastale	3.020,88	3.020,88	AGENZIA FORESTALE REGIONALE	
37801	TERRENI AGRICOLI	1.2.2.02.13.01.001	Indisponibile	37	14	182.560	TR	ORVIETO		No	10/07/1975	TRASFERIMENTO A TITOLO GRATUITO	Valore catastale	9.192,63	9.192,63	AGENZIA FORESTALE REGIONALE	
37802	TERRENI AGRICOLI	1.2.2.02.13.01.001	Indisponibile	37	15	18.970	TR	ORVIETO		No	10/07/1975	TRASFERIMENTO A TITOLO GRATUITO	Valore catastale	8.755,50	8.755,50	AGENZIA FORESTALE REGIONALE	
37803	TERRENI AGRICOLI	1.2.2.02.13.01.001	Indisponibile	37	16	10.180	TR	ORVIETO		No	10/07/1975	TRASFERIMENTO A TITOLO GRATUITO	Valore catastale	5.126,88	5.126,88	AGENZIA FORESTALE REGIONALE	
37804	TERRENI AGRICOLI	1.2.2.02.13.01.001	Indisponibile	38	1	34.300	TR	ORVIETO		No	10/07/1975	TRASFERIMENTO A TITOLO GRATUITO	Valore catastale	17.272,13	17.272,13	AGENZIA FORESTALE REGIONALE	
37805	TERRENI AGRICOLI	1.2.2.02.13.01.001	Indisponibile	38	2	70.730	TR	ORVIETO		No	10/07/1975	TRASFERIMENTO A TITOLO GRATUITO	Valore catastale	35.615,13	35.615,13	AGENZIA FORESTALE REGIONALE	
37806	TERRENI AGRICOLI	1.2.2.02.13.01.001	Indisponibile	38	4	2.030	TR	ORVIETO		No	10/07/1975	TRASFERIMENTO A TITOLO GRATUITO	Valore catastale	307,13	307,13	AGENZIA FORESTALE REGIONALE	
37807	TERRENI AGRICOLI	1.2.2.02.13.01.001	Indisponibile	38	5	20.180	TR	ORVIETO		No	10/07/1975	TRASFERIMENTO A TITOLO GRATUITO	Valore catastale	6.774,63	6.774,63	AGENZIA FORESTALE REGIONALE	
37808	TERRENI AGRICOLI	1.2.2.02.13.01.001	Indisponibile	38	6	45.080	TR	ORVIETO		No	10/07/1975	TRASFERIMENTO A TITOLO GRATUITO	Valore catastale	4.540,25	4.540,25	AGENZIA FORESTALE REGIONALE	
37809	TERRENI AGRICOLI	1.2.2.02.13.01.001	Indisponibile	38	12	12.240	TR	ORVIETO		No	10/07/1975	TRASFERIMENTO A TITOLO GRATUITO	Valore catastale	5.650,13	5.650,13	AGENZIA FORESTALE REGIONALE	
37810	TERRENI AGRICOLI	1.2.2.02.13.01.001	Indisponibile	38	13	13.930	TR	ORVIETO		No	10/07/1975	TRASFERIMENTO A TITOLO GRATUITO	Valore catastale	5.260,13	5.260,13	AGENZIA FORESTALE REGIONALE	
37811	TERRENI AGRICOLI	1.2.2.02.13.01.001	Indisponibile	38	17	23.620	TR	ORVIETO		No	10/07/1975	TRASFERIMENTO A TITOLO GRATUITO	Valore catastale	8.919,63	8.919,63	AGENZIA FORESTALE REGIONALE	
37812	TERRENI AGRICOLI	1.2.2.02.13.01.001	Indisponibile	38	19	7.750	TR	ORVIETO		No	10/07/1975	TRASFERIMENTO A TITOLO GRATUITO	Valore catastale	1.170,00	1.170,00	AGENZIA FORESTALE REGIONALE	
37813	TERRENI AGRICOLI	1.2.2.02.13.01.001	Indisponibile	38	20	40.960	TR	ORVIETO		No	10/07/1975	TRASFERIMENTO A TITOLO GRATUITO	Valore catastale	15.468,38	15.468,38	AGENZIA FORESTALE REGIONALE	
37814	TERRENI AGRICOLI	1.2.2.02.13.01.001	Indisponibile	38	21	259.300	TR	ORVIETO		No	10/07/1975	TRASFERIMENTO A TITOLO GRATUITO	Valore catastale	39.170,63	39.170,63	AGENZIA FORESTALE REGIONALE	
37815	TERRENI AGRICOLI	1.2.2.02.13.01.001	Indisponibile	40	1	47.960	TR	ORVIETO		No	10/07/1975	TRASFERIMENTO A TITOLO GRATUITO	Valore catastale	4.829,50	4.829,50	AGENZIA FORESTALE REGIONALE	
40903	TERRENI AGRICOLI	1.2.2.02.13.01.001	Indisponibile	18	26	175.100	TR	ORVIETO		No	28/05/1980	TRASFERIMENTO A TITOLO GRATUITO	Valore catastale	26.451,75	26.451,75	AGENZIA FORESTALE REGIONALE	Deriva dalla particella 1 frazionata nel 2016 come da verbale di trasferimento
40855	TERRENI AGRICOLI	1.2.2.02.13.01.001	Indisponibile	28	19	1.730	PG	PANICALE	Lupaia	No	31/12/2015	ACQUISIZIONE	Valore acquisizione	1.796,89	1.796,89	AGENZIA FORESTALE REGIONALE	
40856	TERRENI AGRICOLI	1.2.2.02.13.01.001	Indisponibile	28	21	1.740	PG	PANICALE	Lupaia	No	31/12/2015	ACQUISIZIONE	Valore acquisizione	1.807,28	1.807,28	AGENZIA FORESTALE REGIONALE	
40857	TERRENI AGRICOLI	1.2.2.02.13.01.001	Indisponibile	28	22	1.660	PG	PANICALE	Lupaia	No	31/12/2015	ACQUISIZIONE	Valore acquisizione	1.724,18	1.724,18	AGENZIA FORESTALE REGIONALE	

Numero Identificativo (da sistema informativo)	Classificazione secondo il piano dei conti dello Stato Patrimoniale in base al D.lgs.118/2011 (Descrizione)	Classificazione secondo il piano dei conti dello Stato Patrimoniale in base al D.lgs.118/2011 (Codice)	Classificazione ai sensi del codice civile (demaniale, disponibile, indisponibile)	Foglio	Particella	Superficie mq	Provincia	Comune	Località	Bene soggetto ad ammortamento	Data di acquisizione	Modalità di acquisizione	Criterio di valutazione secondo i principi del D.lgs 118/2011	Valore dell'immobile secondo i principi del D.lgs 118/2011 al 31/12/2019 (euro)	Valore dell'immobile secondo i principi del D.lgs 118/2011 al 31/12/2018 (euro)	Ente Gestore	Note
40858	TERRENI AGRICOLI	1.2.2.02.13.01.001	Indisponibile	28	23	11.870	PG	PANICALE	Lupaia	No	31/12/2015	ACQUISIZIONE	Valore acquisizione	5.385,00	5.385,00	AGENZIA FORESTALE REGIONALE	
40859	ALTRI TERRENI NAC	1.2.2.02.13.99.999	Indisponibile	28	25	5.970	PG	PANICALE	Lupaia	No	31/12/2015	ACQUISIZIONE	Valore acquisizione	13.364,83	13.364,83	AGENZIA FORESTALE REGIONALE	
40860	ALTRI TERRENI NAC	1.2.2.02.13.99.999	Indisponibile	28	26	11.240	PG	PANICALE	Lupaia	No	31/12/2015	ACQUISIZIONE	Valore acquisizione	23.050,59	23.050,59	AGENZIA FORESTALE REGIONALE	
40861	ALTRI TERRENI NAC	1.2.2.02.13.99.999	Indisponibile	28	27	4.860	PG	PANICALE	Lupaia	No	31/12/2015	ACQUISIZIONE	Valore acquisizione	10.879,91	10.879,91	AGENZIA FORESTALE REGIONALE	
40862	TERRENI AGRICOLI	1.2.2.02.13.01.001	Indisponibile	28	31	9.230	PG	PANICALE	Lupaia	No	31/12/2015	ACQUISIZIONE	Valore acquisizione	9.586,87	9.586,87	AGENZIA FORESTALE REGIONALE	
40863	ALTRI TERRENI NAC	1.2.2.02.13.99.999	Indisponibile	28	38	29.300	PG	PANICALE	Lupaia	No	31/12/2015	ACQUISIZIONE	Valore acquisizione	55.968,86	55.968,86	AGENZIA FORESTALE REGIONALE	
40864	TERRENI AGRICOLI	1.2.2.02.13.01.001	Indisponibile	28	39	13.480	PG	PANICALE	Lupaia	No	31/12/2015	ACQUISIZIONE	Valore acquisizione	14.001,19	14.001,19	AGENZIA FORESTALE REGIONALE	
40865	TERRENI AGRICOLI	1.2.2.02.13.01.001	Indisponibile	28	40	23.230	PG	PANICALE	Lupaia	No	31/12/2015	ACQUISIZIONE	Valore acquisizione	9.028,67	9.028,67	AGENZIA FORESTALE REGIONALE	
40866	TERRENI AGRICOLI	1.2.2.02.13.01.001	Indisponibile	28	522	187.050	PG	PANICALE	Lupaia	No	31/12/2015	ACQUISIZIONE	Valore acquisizione	72.699,66	72.699,66	AGENZIA FORESTALE REGIONALE	
40867	TERRENI AGRICOLI	1.2.2.02.13.01.001	Indisponibile	28	524	1.470	PG	PANICALE	Lupaia	No	31/12/2015	ACQUISIZIONE	Valore acquisizione	571,34	571,34	AGENZIA FORESTALE REGIONALE	
40868	TERRENI AGRICOLI	1.2.2.02.13.01.001	Indisponibile	28	540	34.780	PG	PANICALE	Lupaia	No	31/12/2015	ACQUISIZIONE	Valore acquisizione	159.767,74	159.767,74	AGENZIA FORESTALE REGIONALE	
40871	TERRENI AGRICOLI	1.2.2.02.13.01.001	Indisponibile	28	542	356	PG	PANICALE	Lupaia	No	31/12/2015	ACQUISIZIONE	Valore acquisizione	369,76	369,76	AGENZIA FORESTALE REGIONALE	
40872	TERRENI AGRICOLI	1.2.2.02.13.01.001	Indisponibile	28	70	3.260	PG	PANICALE	Lupaia	No	31/12/2015	ACQUISIZIONE	Valore acquisizione	1.267,05	1.267,05	AGENZIA FORESTALE REGIONALE	
37818	TERRENI AGRICOLI	1.2.2.02.13.01.001	Indisponibile	12	1	18.800	TR	PARRANO		No	28/05/1980	TRASFERIMENTO A TITOLO GRATUITO	Valore catastale	7.889,38	7.889,38	AGENZIA FORESTALE REGIONALE	
37819	TERRENI AGRICOLI	1.2.2.02.13.01.001	Indisponibile	12	2	4.080	TR	PARRANO		No	28/05/1980	TRASFERIMENTO A TITOLO GRATUITO	Valore catastale	1.712,75	1.712,75	AGENZIA FORESTALE REGIONALE	
37820	TERRENI AGRICOLI	1.2.2.02.13.01.001	Indisponibile	12	3	168.580	TR	PARRANO		No	28/05/1980	TRASFERIMENTO A TITOLO GRATUITO	Valore catastale	28.296,13	28.296,13	AGENZIA FORESTALE REGIONALE	
37821	TERRENI AGRICOLI	1.2.2.02.13.01.001	Indisponibile	12	4	4.890	TR	PARRANO		No	28/05/1980	TRASFERIMENTO A TITOLO GRATUITO	Valore catastale	1.025,38	1.025,38	AGENZIA FORESTALE REGIONALE	
37822	TERRENI AGRICOLI	1.2.2.02.13.01.001	Indisponibile	12	5	37.920	TR	PARRANO		No	28/05/1980	TRASFERIMENTO A TITOLO GRATUITO	Valore catastale	15.912,00	15.912,00	AGENZIA FORESTALE REGIONALE	
37823	TERRENI AGRICOLI	1.2.2.02.13.01.001	Indisponibile	12	7	3.450	TR	PARRANO		No	28/05/1980	TRASFERIMENTO A TITOLO GRATUITO	Valore catastale	1.303,25	1.303,25	AGENZIA FORESTALE REGIONALE	
37825	TERRENI AGRICOLI	1.2.2.02.13.01.001	Indisponibile	12	9	16.050	TR	PARRANO		No	28/05/1980	TRASFERIMENTO A TITOLO GRATUITO	Valore catastale	2.694,25	2.694,25	AGENZIA FORESTALE REGIONALE	

Numero Identificativo (da sistema informativo)	Classificazione secondo il piano dei conti dello Stato Patrimoniale in base al D.lgs.118/2011 (Descrizione)	Classificazione secondo il piano dei conti dello Stato Patrimoniale in base al D.lgs.118/2011 (Codice)	Classificazione ai sensi del codice civile (demaniale, disponibile, indisponibile)	Foglio	Particella	Superficie mq	Provincia	Comune	Località	Bene soggetto ad ammortamento	Data di acquisizione	Modalità di acquisizione	Criterio di valutazione secondo i principi del D.lgs 118/2011	Valore dell'immobile secondo i principi del D.lgs 118/2011 al 31/12/2019 (euro)	Valore dell'immobile secondo i principi del D.lgs 118/2011 al 31/12/2018 (euro)	Ente Gestore	Note
37826	TERRENI AGRICOLI	1.2.2.02.13.01.001	Indisponibile	12	10	9.770	TR	PARRANO		No	28/05/1980	TRASFERIMENTO A TITOLO GRATUITO	Valore catastale	6.560,13	6.560,13	AGENZIA FORESTALE REGIONALE	
37827	TERRENI AGRICOLI	1.2.2.02.13.01.001	Indisponibile	12	11	420	TR	PARRANO		No	28/05/1980	TRASFERIMENTO A TITOLO GRATUITO	Valore catastale	0,00	0,00	AGENZIA FORESTALE REGIONALE	
37828	TERRENI AGRICOLI	1.2.2.02.13.01.001	Indisponibile	12	12	17.640	TR	PARRANO		No	28/05/1980	TRASFERIMENTO A TITOLO GRATUITO	Valore catastale	13.323,38	13.323,38	AGENZIA FORESTALE REGIONALE	
37829	TERRENI AGRICOLI	1.2.2.02.13.01.001	Indisponibile	12	13	4.030	TR	PARRANO		No	28/05/1980	TRASFERIMENTO A TITOLO GRATUITO	Valore catastale	1.522,63	1.522,63	AGENZIA FORESTALE REGIONALE	
37830	TERRENI AGRICOLI	1.2.2.02.13.01.001	Indisponibile	12	14	84.960	TR	PARRANO		No	28/05/1980	TRASFERIMENTO A TITOLO GRATUITO	Valore catastale	14.261,00	14.261,00	AGENZIA FORESTALE REGIONALE	
37831	TERRENI AGRICOLI	1.2.2.02.13.01.001	Indisponibile	12	15	9.850	TR	PARRANO		No	28/05/1980	TRASFERIMENTO A TITOLO GRATUITO	Valore catastale	4.134,00	4.134,00	AGENZIA FORESTALE REGIONALE	
37832	TERRENI AGRICOLI	1.2.2.02.13.01.001	Indisponibile	12	17	4.030	TR	PARRANO		No	28/05/1980	TRASFERIMENTO A TITOLO GRATUITO	Valore catastale	2.029,63	2.029,63	AGENZIA FORESTALE REGIONALE	
37834	TERRENI AGRICOLI	1.2.2.02.13.01.001	Indisponibile	12	19	16.570	TR	PARRANO		No	28/05/1980	TRASFERIMENTO A TITOLO GRATUITO	Valore catastale	6.826,63	6.826,63	AGENZIA FORESTALE REGIONALE	
37835	TERRENI AGRICOLI	1.2.2.02.13.01.001	Indisponibile	12	20	2.160	TR	PARRANO		No	28/05/1980	TRASFERIMENTO A TITOLO GRATUITO	Valore catastale	906,75	906,75	AGENZIA FORESTALE REGIONALE	
37836	TERRENI AGRICOLI	1.2.2.02.13.01.001	Indisponibile	12	43	7.580	TR	PARRANO		No	28/05/1980	TRASFERIMENTO A TITOLO GRATUITO	Valore catastale	5.089,50	5.089,50	AGENZIA FORESTALE REGIONALE	
37837	TERRENI AGRICOLI	1.2.2.02.13.01.001	Indisponibile	20	14	76.760	TR	PARRANO		No	10/07/1975	TRASFERIMENTO A TITOLO GRATUITO	Valore catastale	16.105,38	16.105,38	AGENZIA FORESTALE REGIONALE	
37838	TERRENI AGRICOLI	1.2.2.02.13.01.001	Indisponibile	20	42	6.180	TR	PARRANO		No	10/07/1975	TRASFERIMENTO A TITOLO GRATUITO	Valore catastale	2.593,50	2.593,50	AGENZIA FORESTALE REGIONALE	
37839	TERRENI AGRICOLI	1.2.2.02.13.01.001	Indisponibile	20	43	30.900	TR	PARRANO		No	10/07/1975	TRASFERIMENTO A TITOLO GRATUITO	Valore catastale	3.630,25	3.630,25	AGENZIA FORESTALE REGIONALE	
37840	TERRENI AGRICOLI	1.2.2.02.13.01.001	Indisponibile	20	59	1.870	TR	PARRANO		No	10/07/1975	TRASFERIMENTO A TITOLO GRATUITO	Valore catastale	219,38	219,38	AGENZIA FORESTALE REGIONALE	
37841	TERRENI AGRICOLI	1.2.2.02.13.01.001	Indisponibile	20	60	28.180	TR	PARRANO		No	10/07/1975	TRASFERIMENTO A TITOLO GRATUITO	Valore catastale	11.825,13	11.825,13	AGENZIA FORESTALE REGIONALE	
37842	TERRENI AGRICOLI	1.2.2.02.13.01.001	Indisponibile	20	61	138.820	TR	PARRANO		No	10/07/1975	TRASFERIMENTO A TITOLO GRATUITO	Valore catastale	23.300,88	23.300,88	AGENZIA FORESTALE REGIONALE	
37843	TERRENI AGRICOLI	1.2.2.02.13.01.001	Indisponibile	35	71	262.460	TR	PARRANO		No	10/07/1975	TRASFERIMENTO A TITOLO GRATUITO	Valore catastale	44.053,75	44.053,75	AGENZIA FORESTALE REGIONALE	
37844	TERRENI AGRICOLI	1.2.2.02.13.01.001	Indisponibile	35	72	15.270	TR	PARRANO		No	28/05/1980	TRASFERIMENTO A TITOLO GRATUITO	Valore catastale	2.744,63	2.744,63	AGENZIA FORESTALE REGIONALE	
37845	TERRENI AGRICOLI	1.2.2.02.13.01.001	Indisponibile	35	73	22.800	TR	PARRANO		No	10/07/1975	TRASFERIMENTO A TITOLO GRATUITO	Valore catastale	1.339,00	1.339,00	AGENZIA FORESTALE REGIONALE	
37846	TERRENI AGRICOLI	1.2.2.02.13.01.001	Indisponibile	35	74	9.330	TR	PARRANO		No	10/07/1975	TRASFERIMENTO A TITOLO GRATUITO	Valore catastale	547,63	547,63	AGENZIA FORESTALE REGIONALE	

Numero Identificativo (da sistema informativo)	Classificazione secondo il piano dei conti dello Stato Patrimoniale in base al D.lgs.118/2011 (Descrizione)	Classificazione secondo il piano dei conti dello Stato Patrimoniale in base al D.lgs.118/2011 (Codice)	Classificazione ai sensi del codice civile (demaniale, disponibile, indisponibile)	Foglio	Particella	Superficie mq	Provincia	Comune	Località	Bene soggetto ad ammortamento	Data di acquisizione	Modalità di acquisizione	Criterio di valutazione secondo i principi del D.lgs 118/2011	Valore dell'immobile secondo i principi del D.lgs 118/2011 al 31/12/2019 (euro)	Valore dell'immobile secondo i principi del D.lgs 118/2011 al 31/12/2018 (euro)	Ente Gestore	Note
37847	TERRENI AGRICOLI	1.2.2.02.13.01.001	Indisponibile	35	75	6.690	TR	PARRANO		No	28/05/1980	TRASFERIMENTO A TITOLO GRATUITO	Valore catastale	1.404,00	1.404,00	AGENZIA FORESTALE REGIONALE	
37848	TERRENI AGRICOLI	1.2.2.02.13.01.001	Indisponibile	35	76	3.100	TR	PARRANO		No	28/05/1980	TRASFERIMENTO A TITOLO GRATUITO	Valore catastale	650,00	650,00	AGENZIA FORESTALE REGIONALE	
37849	TERRENI AGRICOLI	1.2.2.02.13.01.001	Indisponibile	35	77	930	TR	PARRANO		No	28/05/1980	TRASFERIMENTO A TITOLO GRATUITO	Valore catastale	139,75	139,75	AGENZIA FORESTALE REGIONALE	
37850	TERRENI AGRICOLI	1.2.2.02.13.01.001	Indisponibile	35	78	1.880	TR	PARRANO		No	28/05/1980	TRASFERIMENTO A TITOLO GRATUITO	Valore catastale	394,88	394,88	AGENZIA FORESTALE REGIONALE	
37851	TERRENI AGRICOLI	1.2.2.02.13.01.001	Indisponibile	35	79	2.040	TR	PARRANO		No	28/05/1980	TRASFERIMENTO A TITOLO GRATUITO	Valore catastale	451,75	451,75	AGENZIA FORESTALE REGIONALE	
37852	TERRENI AGRICOLI	1.2.2.02.13.01.001	Indisponibile	35	80	2.830	TR	PARRANO		No	28/05/1980	TRASFERIMENTO A TITOLO GRATUITO	Valore catastale	513,50	513,50	AGENZIA FORESTALE REGIONALE	
37853	TERRENI AGRICOLI	1.2.2.02.13.01.001	Indisponibile	35	81	27.990	TR	PARRANO		No	28/05/1980	TRASFERIMENTO A TITOLO GRATUITO	Valore catastale	5.021,25	5.021,25	AGENZIA FORESTALE REGIONALE	
37854	TERRENI AGRICOLI	1.2.2.02.13.01.001	Indisponibile	35	82	4.310	TR	PARRANO		No	28/05/1980	TRASFERIMENTO A TITOLO GRATUITO	Valore catastale	2.171,00	2.171,00	AGENZIA FORESTALE REGIONALE	
37855	TERRENI AGRICOLI	1.2.2.02.13.01.001	Indisponibile	35	83	7.990	TR	PARRANO		No	28/05/1980	TRASFERIMENTO A TITOLO GRATUITO	Valore catastale	1.677,00	1.677,00	AGENZIA FORESTALE REGIONALE	
37856	TERRENI AGRICOLI	1.2.2.02.13.01.001	Indisponibile	35	84	3.290	TR	PARRANO		No	28/05/1980	TRASFERIMENTO A TITOLO GRATUITO	Valore catastale	524,88	524,88	AGENZIA FORESTALE REGIONALE	
37857	TERRENI AGRICOLI	1.2.2.02.13.01.001	Indisponibile	35	85	5.940	TR	PARRANO		No	28/05/1980	TRASFERIMENTO A TITOLO GRATUITO	Valore catastale	1.137,50	1.137,50	AGENZIA FORESTALE REGIONALE	
37858	TERRENI AGRICOLI	1.2.2.02.13.01.001	Indisponibile	35	86	3.020	TR	PARRANO		No	28/05/1980	TRASFERIMENTO A TITOLO GRATUITO	Valore catastale	799,50	799,50	AGENZIA FORESTALE REGIONALE	
37859	TERRENI AGRICOLI	1.2.2.02.13.01.001	Indisponibile	35	91	4.250	TR	PARRANO		No	28/05/1980	TRASFERIMENTO A TITOLO GRATUITO	Valore catastale	1.402,38	1.402,38	AGENZIA FORESTALE REGIONALE	
37860	TERRENI AGRICOLI	1.2.2.02.13.01.001	Indisponibile	35	92	1.800	TR	PARRANO		No	28/05/1980	TRASFERIMENTO A TITOLO GRATUITO	Valore catastale	277,88	277,88	AGENZIA FORESTALE REGIONALE	
37861	TERRENI AGRICOLI	1.2.2.02.13.01.001	Indisponibile	35	93	151.730	TR	PARRANO		No	10/07/1975	TRASFERIMENTO A TITOLO GRATUITO	Valore catastale	25.467,00	25.467,00	AGENZIA FORESTALE REGIONALE	
37862	TERRENI AGRICOLI	1.2.2.02.13.01.001	Indisponibile	35	94	870	TR	PARRANO		No	28/05/1980	TRASFERIMENTO A TITOLO GRATUITO	Valore catastale	138,13	138,13	AGENZIA FORESTALE REGIONALE	
37863	TERRENI AGRICOLI	1.2.2.02.13.01.001	Indisponibile	35	95	4.070	TR	PARRANO		No	28/05/1980	TRASFERIMENTO A TITOLO GRATUITO	Valore catastale	853,13	853,13	AGENZIA FORESTALE REGIONALE	Variazioni di coltura anno 2017
37864	TERRENI AGRICOLI	1.2.2.02.13.01.001	Indisponibile	35	96	1.480	TR	PARRANO		No	28/05/1980	TRASFERIMENTO A TITOLO GRATUITO	Valore catastale	0,00	0,00	AGENZIA FORESTALE REGIONALE	
37865	TERRENI AGRICOLI	1.2.2.02.13.01.001	Indisponibile	35	97	3.170	TR	PARRANO		No	28/05/1980	TRASFERIMENTO A TITOLO GRATUITO	Valore catastale	664,63	664,63	AGENZIA FORESTALE REGIONALE	
37866	TERRENI AGRICOLI	1.2.2.02.13.01.001	Indisponibile	35	98	3.730	TR	PARRANO		No	28/05/1980	TRASFERIMENTO A TITOLO GRATUITO	Valore catastale	1.092,00	1.092,00	AGENZIA FORESTALE REGIONALE	

Numero Identificativo (da sistema informativo)	Classificazione secondo il piano dei conti dello Stato Patrimoniale in base al D.lgs.118/2011 (Descrizione)	Classificazione secondo il piano dei conti dello Stato Patrimoniale in base al D.lgs.118/2011 (Codice)	Classificazione ai sensi del codice civile (demaniale, disponibile, indisponibile)	Foglio	Particella	Superficie mq	Provincia	Comune	Località	Bene soggetto ad ammortamento	Data di acquisizione	Modalità di acquisizione	Criterio di valutazione secondo i principi del D.lgs 118/2011	Valore dell'immobile secondo i principi del D.lgs 118/2011 al 31/12/2019 (euro)	Valore dell'immobile secondo i principi del D.lgs 118/2011 al 31/12/2018 (euro)	Ente Gestore	Note
37867	TERRENI AGRICOLI	1.2.2.02.13.01.001	Indisponibile	35	99	390	TR	PARRANO		No	28/05/1980	TRASFERIMENTO A TITOLO GRATUITO	Valore catastale	0,00	0,00	AGENZIA FORESTALE REGIONALE	
37868	TERRENI AGRICOLI	1.2.2.02.13.01.001	Indisponibile	35	100	14.810	TR	PARRANO		No	28/05/1980	TRASFERIMENTO A TITOLO GRATUITO	Valore catastale	620,75	620,75	AGENZIA FORESTALE REGIONALE	
37869	TERRENI AGRICOLI	1.2.2.02.13.01.001	Indisponibile	35	101	1.040	TR	PARRANO		No	28/05/1980	TRASFERIMENTO A TITOLO GRATUITO	Valore catastale	196,63	196,63	AGENZIA FORESTALE REGIONALE	
37870	TERRENI AGRICOLI	1.2.2.02.13.01.001	Indisponibile	35	102	1.560	TR	PARRANO		No	28/05/1980	TRASFERIMENTO A TITOLO GRATUITO	Valore catastale	326,63	326,63	AGENZIA FORESTALE REGIONALE	
37871	TERRENI AGRICOLI	1.2.2.02.13.01.001	Indisponibile	35	103	1.830	TR	PARRANO		No	28/05/1980	TRASFERIMENTO A TITOLO GRATUITO	Valore catastale	383,50	383,50	AGENZIA FORESTALE REGIONALE	
37872	TERRENI AGRICOLI	1.2.2.02.13.01.001	Indisponibile	35	104	1.510	TR	PARRANO		No	28/05/1980	TRASFERIMENTO A TITOLO GRATUITO	Valore catastale	316,88	316,88	AGENZIA FORESTALE REGIONALE	
37873	TERRENI AGRICOLI	1.2.2.02.13.01.001	Indisponibile	35	105	2.200	TR	PARRANO		No	28/05/1980	TRASFERIMENTO A TITOLO GRATUITO	Valore catastale	461,50	461,50	AGENZIA FORESTALE REGIONALE	
37874	TERRENI AGRICOLI	1.2.2.02.13.01.001	Indisponibile	35	106	1.290	TR	PARRANO		No	28/05/1980	TRASFERIMENTO A TITOLO GRATUITO	Valore catastale	289,25	289,25	AGENZIA FORESTALE REGIONALE	
37875	TERRENI AGRICOLI	1.2.2.02.13.01.001	Indisponibile	35	107	2.860	TR	PARRANO		No	28/05/1980	TRASFERIMENTO A TITOLO GRATUITO	Valore catastale	167,38	167,38	AGENZIA FORESTALE REGIONALE	
37876	TERRENI AGRICOLI	1.2.2.02.13.01.001	Indisponibile	35	108	2.960	TR	PARRANO		No	28/05/1980	TRASFERIMENTO A TITOLO GRATUITO	Valore catastale	598,00	598,00	AGENZIA FORESTALE REGIONALE	
37877	TERRENI AGRICOLI	1.2.2.02.13.01.001	Indisponibile	35	110	20.720	TR	PARRANO		No	10/07/1975	TRASFERIMENTO A TITOLO GRATUITO	Valore catastale	1.217,13	1.217,13	AGENZIA FORESTALE REGIONALE	
37878	TERRENI AGRICOLI	1.2.2.02.13.01.001	Indisponibile	35	111	8.370	TR	PARRANO		No	28/05/1980	TRASFERIMENTO A TITOLO GRATUITO	Valore catastale	1.642,88	1.642,88	AGENZIA FORESTALE REGIONALE	
37879	TERRENI AGRICOLI	1.2.2.02.13.01.001	Indisponibile	35	112	2.600	TR	PARRANO		No	28/05/1980	TRASFERIMENTO A TITOLO GRATUITO	Valore catastale	507,00	507,00	AGENZIA FORESTALE REGIONALE	
37880	TERRENI AGRICOLI	1.2.2.02.13.01.001	Indisponibile	35	113	1.220	TR	PARRANO		No	28/05/1980	TRASFERIMENTO A TITOLO GRATUITO	Valore catastale	256,75	256,75	AGENZIA FORESTALE REGIONALE	
37881	TERRENI AGRICOLI	1.2.2.02.13.01.001	Indisponibile	35	114	570	TR	PARRANO		No	28/05/1980	TRASFERIMENTO A TITOLO GRATUITO	Valore catastale	78,00	78,00	AGENZIA FORESTALE REGIONALE	
37882	TERRENI AGRICOLI	1.2.2.02.13.01.001	Indisponibile	35	115	1.240	TR	PARRANO		No	28/05/1980	TRASFERIMENTO A TITOLO GRATUITO	Valore catastale	260,00	260,00	AGENZIA FORESTALE REGIONALE	
37883	TERRENI AGRICOLI	1.2.2.02.13.01.001	Indisponibile	36	40	17.840	TR	PARRANO		No	28/05/1980	TRASFERIMENTO A TITOLO GRATUITO	Valore catastale	3.016,00	3.016,00	AGENZIA FORESTALE REGIONALE	
37884	TERRENI AGRICOLI	1.2.2.02.13.01.001	Indisponibile	36	41	71.760	TR	PARRANO		No	28/05/1980	TRASFERIMENTO A TITOLO GRATUITO	Valore catastale	10.840,38	10.840,38	AGENZIA FORESTALE REGIONALE	
37885	TERRENI AGRICOLI	1.2.2.02.13.01.001	Indisponibile	36	42	5.340	TR	PARRANO		No	28/05/1980	TRASFERIMENTO A TITOLO GRATUITO	Valore catastale	224,25	224,25	AGENZIA FORESTALE REGIONALE	
37886	TERRENI AGRICOLI	1.2.2.02.13.01.001	Indisponibile	36	43	11.860	TR	PARRANO		No	28/05/1980	TRASFERIMENTO A TITOLO GRATUITO	Valore catastale	2.487,88	2.487,88	AGENZIA FORESTALE REGIONALE	

Numero Identificativo (da sistema informativo)	Classificazione secondo il piano dei conti dello Stato Patrimoniale in base al D.lgs.118/2011 (Descrizione)	Classificazione secondo il piano dei conti dello Stato Patrimoniale in base al D.lgs.118/2011 (Codice)	Classificazione ai sensi del codice civile (demaniale, disponibile, indisponibile)	Foglio	Particella	Superficie mq	Provincia	Comune	Località	Bene soggetto ad ammortamento	Data di acquisizione	Modalità di acquisizione	Criterio di valutazione secondo i principi del D.lgs 118/2011	Valore dell'immobile secondo i principi del D.lgs 118/2011 al 31/12/2019 (euro)	Valore dell'immobile secondo i principi del D.lgs 118/2011 al 31/12/2018 (euro)	Ente Gestore	Note
37887	TERRENI AGRICOLI	1.2.2.02.13.01.001	Indisponibile	36	44	53.780	TR	PARRANO		No	28/05/1980	TRASFERIMENTO A TITOLO GRATUITO	Valore catastale	9.046,38	9.046,38	AGENZIA FORESTALE REGIONALE	
37888	TERRENI AGRICOLI	1.2.2.02.13.01.001	Indisponibile	36	45	11.420	TR	PARRANO		No	28/05/1980	TRASFERIMENTO A TITOLO GRATUITO	Valore catastale	2.307,50	2.307,50	AGENZIA FORESTALE REGIONALE	
37889	TERRENI AGRICOLI	1.2.2.02.13.01.001	Indisponibile	36	46	34.450	TR	PARRANO		No	28/05/1980	TRASFERIMENTO A TITOLO GRATUITO	Valore catastale	11.607,38	11.607,38	AGENZIA FORESTALE REGIONALE	
37890	TERRENI AGRICOLI	1.2.2.02.13.01.001	Indisponibile	36	47	6.210	TR	PARRANO		No	28/05/1980	TRASFERIMENTO A TITOLO GRATUITO	Valore catastale	260,00	260,00	AGENZIA FORESTALE REGIONALE	
37891	TERRENI AGRICOLI	1.2.2.02.13.01.001	Indisponibile	36	50	1.670	TR	PARRANO		No	28/05/1980	TRASFERIMENTO A TITOLO GRATUITO	Valore catastale	840,13	840,13	AGENZIA FORESTALE REGIONALE	
37892	TERRENI AGRICOLI	1.2.2.02.13.01.001	Indisponibile	36	51	8.360	TR	PARRANO		No	28/05/1980	TRASFERIMENTO A TITOLO GRATUITO	Valore catastale	4.210,38	4.210,38	AGENZIA FORESTALE REGIONALE	
37893	TERRENI AGRICOLI	1.2.2.02.13.01.001	Indisponibile	36	52	4.220	TR	PARRANO		No	28/05/1980	TRASFERIMENTO A TITOLO GRATUITO	Valore catastale	177,13	177,13	AGENZIA FORESTALE REGIONALE	
37894	TERRENI AGRICOLI	1.2.2.02.13.01.001	Indisponibile	36	53	1.540	TR	PARRANO		No	28/05/1980	TRASFERIMENTO A TITOLO GRATUITO	Valore catastale	323,38	323,38	AGENZIA FORESTALE REGIONALE	
40294	TERRENI AGRICOLI	1.2.2.02.13.01.001	Indisponibile	12	54	23.280	TR	PARRANO		No	28/05/1980	TRASFERIMENTO A TITOLO GRATUITO	Valore catastale	11.722,75	11.722,75	AGENZIA FORESTALE REGIONALE	
40296	TERRENI AGRICOLI	1.2.2.02.13.01.001	Indisponibile	12	51	13.475	TR	PARRANO		No	28/05/1980	TRASFERIMENTO A TITOLO GRATUITO	Valore catastale	5.655,00	5.655,00	AGENZIA FORESTALE REGIONALE	
40303	TERRENI AGRICOLI	1.2.2.02.13.01.001	Indisponibile	12	53	1.235	TR	PARRANO		No	28/05/1980	TRASFERIMENTO A TITOLO GRATUITO	Valore catastale	518,38	518,38	AGENZIA FORESTALE REGIONALE	
31897	TERRENI EDIFICABILI	1.2.2.02.13.02.001	Indisponibile	236	200	8.060	PG	PERUGIA		No	21/11/1984	TRASFERIMENTO A TITOLO GRATUITO	Valore catastale	6.087,25	6.087,25	REGIONE	Rispetto al 2016 è stato assegnata la corretta classificazione secondo il piano dei conti dello Stato Patrimoniale in base al D.lgs.118/2011 -La precedente classificazione era "ALTRI TERRENI NAC"
31898	ALTRI TERRENI NAC	1.2.2.02.13.99.999	Indisponibile	236	536	90	PG	PERUGIA		No	21/11/1984	TRASFERIMENTO A TITOLO GRATUITO	Valore catastale	68,25	68,25	REGIONE	
31899	ALTRI TERRENI NAC	1.2.2.02.13.99.999	Indisponibile	236	537	30	PG	PERUGIA		No	21/11/1984	TRASFERIMENTO A TITOLO GRATUITO	Valore catastale	22,75	22,75	REGIONE	
40800	TERRENI AGRICOLI	1.2.2.02.13.01.001	Indisponibile	47	454	55.450	PG	PERUGIA	Monte Tezio	No	31/12/2015	ACQUISIZIONE	Valore acquisizione	17.044,73	17.044,73	AGENZIA FORESTALE REGIONALE	
40802	TERRENI AGRICOLI	1.2.2.02.13.01.001	Indisponibile	47	456	46.090	PG	PERUGIA	Monte Tezio	No	31/12/2015	ACQUISIZIONE	Valore acquisizione	14.167,57	14.167,57	AGENZIA FORESTALE REGIONALE	
40805	TERRENI AGRICOLI	1.2.2.02.13.01.001	Indisponibile	47	669	15.876	PG	PERUGIA	Monte Tezio	No	31/12/2015	ACQUISIZIONE	Valore acquisizione	4.880,10	4.880,10	AGENZIA FORESTALE REGIONALE	
40809	TERRENI AGRICOLI	1.2.2.02.13.01.001	Indisponibile	47	670	580.013	PG	PERUGIA	Monte Tezio	No	31/12/2015	ACQUISIZIONE	Valore acquisizione	178.289,66	178.289,66	AGENZIA FORESTALE REGIONALE	
40811	TERRENI AGRICOLI	1.2.2.02.13.01.001	Indisponibile	47	672	83.207	PG	PERUGIA	Monte Tezio	No	31/12/2015	ACQUISIZIONE	Valore acquisizione	25.576,92	25.576,92	AGENZIA FORESTALE REGIONALE	
40814	TERRENI AGRICOLI	1.2.2.02.13.01.001	Indisponibile	47	99	37.310	PG	PERUGIA	Monte Tezio	No	31/12/2015	ACQUISIZIONE	Valore acquisizione	11.468,68	11.468,68	AGENZIA FORESTALE REGIONALE	

Numero Identificativo (da sistema informativo)	Classificazione secondo il piano dei conti dello Stato Patrimoniale in base al D.lgs.118/2011 (Descrizione)	Classificazione secondo il piano dei conti dello Stato Patrimoniale in base al D.lgs.118/2011 (Codice)	Classificazione ai sensi del codice civile (demaniale, disponibile, indisponibile)	Foglio	Particella	Superficie mq	Provincia	Comune	Località	Bene soggetto ad ammortamento	Data di acquisizione	Modalità di acquisizione	Criterio di valutazione secondo i principi del D.lgs 118/2011	Valore dell'immobile secondo i principi del D.lgs 118/2011 al 31/12/2019 (euro)	Valore dell'immobile secondo i principi del D.lgs 118/2011 al 31/12/2018 (euro)	Ente Gestore	Note
40815	TERRENI AGRICOLI	1.2.2.02.13.01.001	Indisponibile	50	28	5.990	PG	PERUGIA	Monte Tezio	No	31/12/2015	ACQUISIZIONE	Valore acquisizione	1.841,26	1.841,26	AGENZIA FORESTALE REGIONALE	
40817	TERRENI AGRICOLI	1.2.2.02.13.01.001	Indisponibile	50	29	10.340	PG	PERUGIA	Monte Tezio	No	31/12/2015	ACQUISIZIONE	Valore acquisizione	3.178,40	3.178,40	AGENZIA FORESTALE REGIONALE	
40819	TERRENI AGRICOLI	1.2.2.02.13.01.001	Indisponibile	50	508	153.951	PG	PERUGIA	Monte Tezio	No	31/12/2015	ACQUISIZIONE	Valore acquisizione	47.322,86	47.322,86	AGENZIA FORESTALE REGIONALE	
40820	TERRENI AGRICOLI	1.2.2.02.13.01.001	Indisponibile	50	509	3.027	PG	PERUGIA	Monte Tezio	No	31/12/2015	ACQUISIZIONE	Valore acquisizione	930,47	930,47	AGENZIA FORESTALE REGIONALE	
40822	TERRENI AGRICOLI	1.2.2.02.13.01.001	Indisponibile	50	510	678.830	PG	PERUGIA	Monte Tezio	No	31/12/2015	ACQUISIZIONE	Valore acquisizione	208.664,93	208.664,93	AGENZIA FORESTALE REGIONALE	
40824	TERRENI AGRICOLI	1.2.2.02.13.01.001	Indisponibile	50	511	8.975	PG	PERUGIA	Monte Tezio	No	31/12/2015	ACQUISIZIONE	Valore acquisizione	2.758,82	2.758,82	AGENZIA FORESTALE REGIONALE	
40825	TERRENI AGRICOLI	1.2.2.02.13.01.001	Indisponibile	50	53	498.117	PG	PERUGIA	Monte Tezio	No	31/12/2015	ACQUISIZIONE	Valore acquisizione	153.115,72	153.115,72	AGENZIA FORESTALE REGIONALE	
40827	TERRENI AGRICOLI	1.2.2.02.13.01.001	Indisponibile	50	56	36.074	PG	PERUGIA	Monte Tezio	No	31/12/2015	ACQUISIZIONE	Valore acquisizione	11.088,76	11.088,76	AGENZIA FORESTALE REGIONALE	
40828	TERRENI AGRICOLI	1.2.2.02.13.01.001	Indisponibile	50	57	41.696	PG	PERUGIA	Monte Tezio	No	31/12/2015	ACQUISIZIONE	Valore acquisizione	12.816,90	12.816,90	AGENZIA FORESTALE REGIONALE	
40829	TERRENI AGRICOLI	1.2.2.02.13.01.001	Indisponibile	50	58	84.150	PG	PERUGIA	Monte Tezio	No	31/12/2015	ACQUISIZIONE	Valore acquisizione	25.866,79	25.866,79	AGENZIA FORESTALE REGIONALE	
40831	TERRENI AGRICOLI	1.2.2.02.13.01.001	Indisponibile	50	59	34.890	PG	PERUGIA	Monte Tezio	No	31/12/2015	ACQUISIZIONE	Valore acquisizione	10.724,81	10.724,81	AGENZIA FORESTALE REGIONALE	
40832	TERRENI AGRICOLI	1.2.2.02.13.01.001	Indisponibile	67	29	59.810	PG	PERUGIA	Monte Tezio	No	31/12/2015	ACQUISIZIONE	Valore acquisizione	18.384,94	18.384,94	AGENZIA FORESTALE REGIONALE	
40833	TERRENI AGRICOLI	1.2.2.02.13.01.001	Indisponibile	210	1	27.420	PG	PERUGIA	Monte Malbe	No	31/12/2015	ACQUISIZIONE	Valore acquisizione	8.737,77	8.737,77	AGENZIA FORESTALE REGIONALE	
40834	TERRENI AGRICOLI	1.2.2.02.13.01.001	Indisponibile	67	31	290.340	PG	PERUGIA	Monte Tezio	No	31/12/2015	ACQUISIZIONE	Valore acquisizione	89.247,34	89.247,34	AGENZIA FORESTALE REGIONALE	
40835	TERRENI AGRICOLI	1.2.2.02.13.01.001	Indisponibile	67	415	7.040	PG	PERUGIA	Monte Tezio	No	31/12/2015	ACQUISIZIONE	Valore acquisizione	2.164,02	2.164,02	AGENZIA FORESTALE REGIONALE	
40836	TERRENI AGRICOLI	1.2.2.02.13.01.001	Indisponibile	67	416	70	PG	PERUGIA	Monte Tezio	No	31/12/2015	ACQUISIZIONE	Valore acquisizione	21,52	21,52	AGENZIA FORESTALE REGIONALE	
40837	TERRENI AGRICOLI	1.2.2.02.13.01.001	Indisponibile	67	448	100	PG	PERUGIA	Monte Tezio	No	31/12/2015	ACQUISIZIONE	Valore acquisizione	30,74	30,74	AGENZIA FORESTALE REGIONALE	
40838	TERRENI AGRICOLI	1.2.2.02.13.01.001	Indisponibile	210	2	59.370	PG	PERUGIA	Monte Malbe	No	31/12/2015	ACQUISIZIONE	Valore acquisizione	18.919,10	18.919,10	AGENZIA FORESTALE REGIONALE	
40839	TERRENI AGRICOLI	1.2.2.02.13.01.001	Indisponibile	67	478	360	PG	PERUGIA	Monte Tezio	No	31/12/2015	ACQUISIZIONE	Valore acquisizione	110,66	110,66	AGENZIA FORESTALE REGIONALE	
40840	ALTRI TERRENI NAC	1.2.2.02.13.99.999	Indisponibile	67	52	7.120	PG	PERUGIA	Monte Tezio	No	31/12/2015	ACQUISIZIONE	Valore acquisizione	8.819,29	8.819,29	AGENZIA FORESTALE REGIONALE	

Numero Identificativo (da sistema informativo)	Classificazione secondo il piano dei conti dello Stato Patrimoniale in base al D.lgs.118/2011 (Descrizione)	Classificazione secondo il piano dei conti dello Stato Patrimoniale in base al D.lgs.118/2011 (Codice)	Classificazione ai sensi del codice civile (demaniale, disponibile, indisponibile)	Foglio	Particella	Superficie mq	Provincia	Comune	Località	Bene soggetto ad ammortamento	Data di acquisizione	Modalità di acquisizione	Criterio di valutazione secondo i principi del D.lgs 118/2011	Valore dell'immobile secondo i principi del D.lgs 118/2011 al 31/12/2019 (euro)	Valore dell'immobile secondo i principi del D.lgs 118/2011 al 31/12/2018 (euro)	Ente Gestore	Note
40841	TERRENI AGRICOLI	1.2.2.02.13.01.001	Indisponibile	67	563	94.666	PG	PERUGIA	Monte Tezio	No	31/12/2015	ACQUISIZIONE	Valore acquisizione	29.099,29	29.099,29	AGENZIA FORESTALE REGIONALE	
40842	TERRENI AGRICOLI	1.2.2.02.13.01.001	Indisponibile	210	7	5.650	PG	PERUGIA	Monte Malbe	No	31/12/2015	ACQUISIZIONE	Valore acquisizione	5.004,45	5.004,45	AGENZIA FORESTALE REGIONALE	
40843	TERRENI AGRICOLI	1.2.2.02.13.01.001	Indisponibile	67	564	72.074	PG	PERUGIA	Monte Tezio	No	31/12/2015	ACQUISIZIONE	Valore acquisizione	22.154,76	22.154,76	AGENZIA FORESTALE REGIONALE	
40844	TERRENI AGRICOLI	1.2.2.02.13.01.001	Indisponibile	67	565	234.786	PG	PERUGIA	Monte Tezio	No	31/12/2015	ACQUISIZIONE	Valore acquisizione	72.170,65	72.170,65	AGENZIA FORESTALE REGIONALE	
40845	TERRENI AGRICOLI	1.2.2.02.13.01.001	Indisponibile	210	43	7.530	PG	PERUGIA	Monte Malbe	No	31/12/2015	ACQUISIZIONE	Valore acquisizione	2.399,54	2.399,54	AGENZIA FORESTALE REGIONALE	
40846	TERRENI AGRICOLI	1.2.2.02.13.01.001	Indisponibile	67	566	582.993	PG	PERUGIA	Monte Tezio	No	31/12/2015	ACQUISIZIONE	Valore acquisizione	179.205,68	179.205,68	AGENZIA FORESTALE REGIONALE	
40847	TERRENI AGRICOLI	1.2.2.02.13.01.001	Indisponibile	67	567	6	PG	PERUGIA	Monte Tezio	No	31/12/2015	ACQUISIZIONE	Valore acquisizione	1,84	1,84	AGENZIA FORESTALE REGIONALE	
40848	TERRENI AGRICOLI	1.2.2.02.13.01.001	Indisponibile	67	568	5	PG	PERUGIA	Monte Tezio	No	31/12/2015	ACQUISIZIONE	Valore acquisizione	1,53	1,53	AGENZIA FORESTALE REGIONALE	
40849	TERRENI AGRICOLI	1.2.2.02.13.01.001	Indisponibile	210	156	480	PG	PERUGIA	Monte Malbe	No	31/12/2015	ACQUISIZIONE	Valore acquisizione	152,96	152,96	AGENZIA FORESTALE REGIONALE	
40850	TERRENI AGRICOLI	1.2.2.02.13.01.001	Indisponibile	67	58	31.150	PG	PERUGIA	Monte Tezio	No	31/12/2015	ACQUISIZIONE	Valore acquisizione	9.575,17	9.575,17	AGENZIA FORESTALE REGIONALE	
40851	TERRENI EDIFICABILI	1.2.2.02.13.02.001	Indisponibile	210	158	14.080	PG	PERUGIA	Monte Malbe	No	31/12/2015	ACQUISIZIONE	Valore acquisizione	9.743,51	9.743,51	AGENZIA FORESTALE REGIONALE	Rispetto al 2016 è stato assegnata la corretta classificazione secondo il piano dei conti dello Stato Patrimoniale in base al D.lgs.118/2011 -La precedente classificazione era "TERRENI AGRICOLI"
40852	TERRENI AGRICOLI	1.2.2.02.13.01.001	Indisponibile	210	159	1.600	PG	PERUGIA	Monte Malbe	No	31/12/2015	ACQUISIZIONE	Valore acquisizione	509,86	509,86	AGENZIA FORESTALE REGIONALE	
40853	TERRENI AGRICOLI	1.2.2.02.13.01.001	Indisponibile	210	160	130	PG	PERUGIA	Monte Malbe	No	31/12/2015	ACQUISIZIONE	Valore acquisizione	41,43	41,43	AGENZIA FORESTALE REGIONALE	
40854	TERRENI AGRICOLI	1.2.2.02.13.01.001	Indisponibile	210	185	50	PG	PERUGIA	Monte Malbe	No	31/12/2015	ACQUISIZIONE	Valore acquisizione	15,93	15,93	AGENZIA FORESTALE REGIONALE	
32003	TERRENI AGRICOLI	1.2.2.02.13.01.001	Indisponibile	103	5	13.360	PG	PIEGARO		No	10/07/1975	TRASFERIMENTO A TITOLO GRATUITO	Valore catastale	2.803,13	2.803,13	AGENZIA FORESTALE REGIONALE	
32004	TERRENI AGRICOLI	1.2.2.02.13.01.001	Indisponibile	103	20	19.050	PG	PIEGARO		No	10/07/1975	TRASFERIMENTO A TITOLO GRATUITO	Valore catastale	5.594,88	5.594,88	AGENZIA FORESTALE REGIONALE	
32005	TERRENI AGRICOLI	1.2.2.02.13.01.001	Indisponibile	103	21	4.890	PG	PIEGARO		No	10/07/1975	TRASFERIMENTO A TITOLO GRATUITO	Valore catastale	1.025,38	1.025,38	AGENZIA FORESTALE REGIONALE	
32006	TERRENI AGRICOLI	1.2.2.02.13.01.001	Indisponibile	103	22	3.300	PG	PIEGARO		No	10/07/1975	TRASFERIMENTO A TITOLO GRATUITO	Valore catastale	1.384,50	1.384,50	AGENZIA FORESTALE REGIONALE	
32007	TERRENI AGRICOLI	1.2.2.02.13.01.001	Indisponibile	103	27	81.700	PG	PIEGARO		No	10/07/1975	TRASFERIMENTO A TITOLO GRATUITO	Valore catastale	12.341,88	12.341,88	AGENZIA FORESTALE REGIONALE	
32008	TERRENI AGRICOLI	1.2.2.02.13.01.001	Indisponibile	103	34	6.280	PG	PIEGARO		No	10/07/1975	TRASFERIMENTO A TITOLO GRATUITO	Valore catastale	474,50	474,50	AGENZIA FORESTALE REGIONALE	

Numero Identificativo (da sistema informativo)	Classificazione secondo il piano dei conti dello Stato Patrimoniale in base al D.lgs.118/2011 (Descrizione)	Classificazione secondo il piano dei conti dello Stato Patrimoniale in base al D.lgs.118/2011 (Codice)	Classificazione ai sensi del codice civile (demaniale, disponibile, indisponibile)	Foglio	Particella	Superficie mq	Provincia	Comune	Località	Bene soggetto ad ammortamento	Data di acquisizione	Modalità di acquisizione	Criterio di valutazione secondo i principi del D.lgs 118/2011	Valore dell'immobile secondo i principi del D.lgs 118/2011 al 31/12/2019 (euro)	Valore dell'immobile secondo i principi del D.lgs 118/2011 al 31/12/2018 (euro)	Ente Gestore	Note
32009	TERRENI AGRICOLI	1.2.2.02.13.01.001	Indisponibile	103	35	11.270	PG	PIEGARO		No	10/07/1975	TRASFERIMENTO A TITOLO GRATUITO	Valore catastale	4.728,75	4.728,75	AGENZIA FORESTALE REGIONALE	
32010	TERRENI AGRICOLI	1.2.2.02.13.01.001	Indisponibile	103	37	8.100	PG	PIEGARO		No	10/07/1975	TRASFERIMENTO A TITOLO GRATUITO	Valore catastale	3.399,50	3.399,50	AGENZIA FORESTALE REGIONALE	
32011	TERRENI AGRICOLI	1.2.2.02.13.01.001	Indisponibile	103	38	5.100	PG	PIEGARO		No	10/07/1975	TRASFERIMENTO A TITOLO GRATUITO	Valore catastale	2.140,13	2.140,13	AGENZIA FORESTALE REGIONALE	
32012	TERRENI AGRICOLI	1.2.2.02.13.01.001	Indisponibile	103	40	6.750	PG	PIEGARO		No	10/07/1975	TRASFERIMENTO A TITOLO GRATUITO	Valore catastale	1.018,88	1.018,88	AGENZIA FORESTALE REGIONALE	
32013	TERRENI AGRICOLI	1.2.2.02.13.01.001	Indisponibile	103	41	45.080	PG	PIEGARO		No	10/07/1975	TRASFERIMENTO A TITOLO GRATUITO	Valore catastale	11.350,63	11.350,63	AGENZIA FORESTALE REGIONALE	
32014	TERRENI AGRICOLI	1.2.2.02.13.01.001	Indisponibile	103	42	17.300	PG	PIEGARO		No	10/07/1975	TRASFERIMENTO A TITOLO GRATUITO	Valore catastale	5.081,38	5.081,38	AGENZIA FORESTALE REGIONALE	
32015	TERRENI AGRICOLI	1.2.2.02.13.01.001	Indisponibile	103	110	27.475	PG	PIEGARO		No	10/07/1975	TRASFERIMENTO A TITOLO GRATUITO	Valore catastale	8.069,75	8.069,75	AGENZIA FORESTALE REGIONALE	
32016	TERRENI AGRICOLI	1.2.2.02.13.01.001	Indisponibile	103	111	980	PG	PIEGARO		No	10/07/1975	TRASFERIMENTO A TITOLO GRATUITO	Valore catastale	287,63	287,63	AGENZIA FORESTALE REGIONALE	
32017	TERRENI AGRICOLI	1.2.2.02.13.01.001	Indisponibile	103	112	3.545	PG	PIEGARO		No	10/07/1975	TRASFERIMENTO A TITOLO GRATUITO	Valore catastale	1.041,63	1.041,63	AGENZIA FORESTALE REGIONALE	
32018	TERRENI AGRICOLI	1.2.2.02.13.01.001	Indisponibile	103	113	31.011	PG	PIEGARO		No	10/07/1975	TRASFERIMENTO A TITOLO GRATUITO	Valore catastale	7.808,13	7.808,13	AGENZIA FORESTALE REGIONALE	
32019	TERRENI AGRICOLI	1.2.2.02.13.01.001	Indisponibile	103	114	1.132	PG	PIEGARO		No	10/07/1975	TRASFERIMENTO A TITOLO GRATUITO	Valore catastale	284,38	284,38	AGENZIA FORESTALE REGIONALE	
32020	TERRENI AGRICOLI	1.2.2.02.13.01.001	Indisponibile	103	115	7.867	PG	PIEGARO		No	10/07/1975	TRASFERIMENTO A TITOLO GRATUITO	Valore catastale	1.980,88	1.980,88	AGENZIA FORESTALE REGIONALE	
32021	TERRENI AGRICOLI	1.2.2.02.13.01.001	Indisponibile	103	116	7.807	PG	PIEGARO		No	10/07/1975	TRASFERIMENTO A TITOLO GRATUITO	Valore catastale	3.276,00	3.276,00	AGENZIA FORESTALE REGIONALE	
32022	TERRENI AGRICOLI	1.2.2.02.13.01.001	Indisponibile	103	117	1.005	PG	PIEGARO		No	10/07/1975	TRASFERIMENTO A TITOLO GRATUITO	Valore catastale	422,50	422,50	AGENZIA FORESTALE REGIONALE	
32023	TERRENI AGRICOLI	1.2.2.02.13.01.001	Indisponibile	103	118	598	PG	PIEGARO		No	10/07/1975	TRASFERIMENTO A TITOLO GRATUITO	Valore catastale	250,25	250,25	AGENZIA FORESTALE REGIONALE	
32024	TERRENI AGRICOLI	1.2.2.02.13.01.001	Indisponibile	103	119	3.430	PG	PIEGARO		No	10/07/1975	TRASFERIMENTO A TITOLO GRATUITO	Valore catastale	719,88	719,88	AGENZIA FORESTALE REGIONALE	
32025	TERRENI AGRICOLI	1.2.2.02.13.01.001	Indisponibile	103	120	100	PG	PIEGARO		No	10/07/1975	TRASFERIMENTO A TITOLO GRATUITO	Valore catastale	21,13	21,13	AGENZIA FORESTALE REGIONALE	
32026	TERRENI AGRICOLI	1.2.2.02.13.01.001	Indisponibile	103	121	40	PG	PIEGARO		No	10/07/1975	TRASFERIMENTO A TITOLO GRATUITO	Valore catastale	8,13	8,13	AGENZIA FORESTALE REGIONALE	
40724	TERRENI AGRICOLI	1.2.2.02.13.01.001	Indisponibile	78	28	40.750	PG	PIEGARO		No	31/12/2015	ACQUISIZIONE	Valore acquisizione	15.838,07	15.838,07	AGENZIA FORESTALE REGIONALE	
40729	TERRENI AGRICOLI	1.2.2.02.13.01.001	Indisponibile	78	29	2.760	PG	PIEGARO		No	31/12/2015	ACQUISIZIONE	Valore acquisizione	1.210,71	1.210,71	AGENZIA FORESTALE REGIONALE	

Numero Identificativo (da sistema informativo)	Classificazione secondo il piano dei conti dello Stato Patrimoniale in base al D.lgs.118/2011 (Descrizione)	Classificazione secondo il piano dei conti dello Stato Patrimoniale in base al D.lgs.118/2011 (Codice)	Classificazione ai sensi del codice civile (demaniale, disponibile, indisponibile)	Foglio	Particella	Superficie mq	Provincia	Comune	Località	Bene soggetto ad ammortamento	Data di acquisizione	Modalità di acquisizione	Criterio di valutazione secondo i principi del D.lgs 118/2011	Valore dell'immobile secondo i principi del D.lgs 118/2011 al 31/12/2019 (euro)	Valore dell'immobile secondo i principi del D.lgs 118/2011 al 31/12/2018 (euro)	Ente Gestore	Note
40731	TERRENI AGRICOLI	1.2.2.02.13.01.001	Indisponibile	78	35	1.260	PG	PIEGARO		No	31/12/2015	ACQUISIZIONE	Valore acquisizione	552,72	552,72	AGENZIA FORESTALE REGIONALE	
40732	TERRENI AGRICOLI	1.2.2.02.13.01.001	Indisponibile	78	40	3.530	PG	PIEGARO		No	31/12/2015	ACQUISIZIONE	Valore acquisizione	1.371,98	1.371,98	AGENZIA FORESTALE REGIONALE	
40749	TERRENI AGRICOLI	1.2.2.02.13.01.001	Indisponibile	78	43	3.980	PG	PIEGARO		No	31/12/2015	ACQUISIZIONE	Valore acquisizione	1.745,88	1.745,88	AGENZIA FORESTALE REGIONALE	
40750	TERRENI AGRICOLI	1.2.2.02.13.01.001	Indisponibile	78	44	1.770	PG	PIEGARO		No	31/12/2015	ACQUISIZIONE	Valore acquisizione	776,44	776,44	AGENZIA FORESTALE REGIONALE	
40751	TERRENI AGRICOLI	1.2.2.02.13.01.001	Indisponibile	78	48	13.530	PG	PIEGARO		No	31/12/2015	ACQUISIZIONE	Valore acquisizione	15.534,63	15.534,63	AGENZIA FORESTALE REGIONALE	
40764	TERRENI AGRICOLI	1.2.2.02.13.01.001	Indisponibile	78	58	20.053	PG	PIEGARO		No	31/12/2015	ACQUISIZIONE	Valore acquisizione	11.296,54	11.296,54	AGENZIA FORESTALE REGIONALE	
40768	TERRENI AGRICOLI	1.2.2.02.13.01.001	Indisponibile	78	59	8.210	PG	PIEGARO		No	31/12/2015	ACQUISIZIONE	Valore acquisizione	3.601,43	3.601,43	AGENZIA FORESTALE REGIONALE	
40773	TERRENI AGRICOLI	1.2.2.02.13.01.001	Indisponibile	78	60	9.520	PG	PIEGARO		No	31/12/2015	ACQUISIZIONE	Valore acquisizione	4.176,08	4.176,08	AGENZIA FORESTALE REGIONALE	
40775	TERRENI AGRICOLI	1.2.2.02.13.01.001	Indisponibile	78	61	3.200	PG	PIEGARO		No	31/12/2015	ACQUISIZIONE	Valore acquisizione	1.403,73	1.403,73	AGENZIA FORESTALE REGIONALE	
40777	TERRENI AGRICOLI	1.2.2.02.13.01.001	Indisponibile	78	62	4.120	PG	PIEGARO		No	31/12/2015	ACQUISIZIONE	Valore acquisizione	1.807,30	1.807,30	AGENZIA FORESTALE REGIONALE	
40779	TERRENI AGRICOLI	1.2.2.02.13.01.001	Indisponibile	78	63	580	PG	PIEGARO		No	31/12/2015	ACQUISIZIONE	Valore acquisizione	254,43	254,43	AGENZIA FORESTALE REGIONALE	
40781	TERRENI AGRICOLI	1.2.2.02.13.01.001	Indisponibile	78	64	900	PG	PIEGARO		No	31/12/2015	ACQUISIZIONE	Valore acquisizione	394,80	394,80	AGENZIA FORESTALE REGIONALE	
40789	TERRENI AGRICOLI	1.2.2.02.13.01.001	Indisponibile	78	65	990	PG	PIEGARO		No	31/12/2015	ACQUISIZIONE	Valore acquisizione	434,28	434,28	AGENZIA FORESTALE REGIONALE	
40791	TERRENI AGRICOLI	1.2.2.02.13.01.001	Indisponibile	78	68	16.151	PG	PIEGARO		No	31/12/2015	ACQUISIZIONE	Valore acquisizione	7.084,87	7.084,87	AGENZIA FORESTALE REGIONALE	
40792	TERRENI AGRICOLI	1.2.2.02.13.01.001	Indisponibile	78	69	13.869	PG	PIEGARO		No	31/12/2015	ACQUISIZIONE	Valore acquisizione	6.083,84	6.083,84	AGENZIA FORESTALE REGIONALE	
40793	TERRENI AGRICOLI	1.2.2.02.13.01.001	Indisponibile	79	36	5.460	PG	PIEGARO		No	31/12/2015	ACQUISIZIONE	Valore acquisizione	2.395,11	2.395,11	AGENZIA FORESTALE REGIONALE	
32029	TERRENI AGRICOLI	1.2.2.02.13.01.001	Indisponibile	30	1	3.500	PG	PIETRALUNGA		No	10/07/1975	TRASFERIMENTO A TITOLO GRATUITO	Valore catastale	1.615,25	1.615,25	AGENZIA FORESTALE REGIONALE	
32030	TERRENI AGRICOLI	1.2.2.02.13.01.001	Indisponibile	30	2	1.130	PG	PIETRALUNGA		No	10/07/1975	TRASFERIMENTO A TITOLO GRATUITO	Valore catastale	143,00	143,00	AGENZIA FORESTALE REGIONALE	
32031	TERRENI AGRICOLI	1.2.2.02.13.01.001	Indisponibile	30	3	3.580	PG	PIETRALUNGA		No	10/07/1975	TRASFERIMENTO A TITOLO GRATUITO	Valore catastale	1.652,63	1.652,63	AGENZIA FORESTALE REGIONALE	
32032	TERRENI AGRICOLI	1.2.2.02.13.01.001	Indisponibile	30	4	32.470	PG	PIETRALUNGA		No	10/07/1975	TRASFERIMENTO A TITOLO GRATUITO	Valore catastale	9.537,13	9.537,13	AGENZIA FORESTALE REGIONALE	

Numero Identificativo (da sistema informativo)	Classificazione secondo il piano dei conti dello Stato Patrimoniale in base al D.lgs.118/2011 (Descrizione)	Classificazione secondo il piano dei conti dello Stato Patrimoniale in base al D.lgs.118/2011 (Codice)	Classificazione ai sensi del codice civile (demaniale, disponibile, indisponibile)	Foglio	Particella	Superficie mq	Provincia	Comune	Località	Bene soggetto ad ammortamento	Data di acquisizione	Modalità di acquisizione	Criterio di valutazione secondo i principi del D.lgs 118/2011	Valore dell'immobile secondo i principi del D.lgs 118/2011 al 31/12/2019 (euro)	Valore dell'immobile secondo i principi del D.lgs 118/2011 al 31/12/2018 (euro)	Ente Gestore	Note
32033	TERRENI AGRICOLI	1.2.2.02.13.01.001	Indisponibile	30	5	172.900	PG	PIETRALUNGA		No	10/07/1975	TRASFERIMENTO A TITOLO GRATUITO	Valore catastale	15.960,75	15.960,75	AGENZIA FORESTALE REGIONALE	Variazione di coltura anno 2018
32034	TERRENI AGRICOLI	1.2.2.02.13.01.001	Indisponibile	30	6	750	PG	PIETRALUNGA		No	10/07/1975	TRASFERIMENTO A TITOLO GRATUITO	Valore catastale	50,38	50,38	AGENZIA FORESTALE REGIONALE	
32035	TERRENI AGRICOLI	1.2.2.02.13.01.001	Indisponibile	30	7	1.480	PG	PIETRALUNGA		No	10/07/1975	TRASFERIMENTO A TITOLO GRATUITO	Valore catastale	435,50	435,50	AGENZIA FORESTALE REGIONALE	
32036	TERRENI AGRICOLI	1.2.2.02.13.01.001	Indisponibile	30	8	21.320	PG	PIETRALUNGA		No	10/07/1975	TRASFERIMENTO A TITOLO GRATUITO	Valore catastale	6.262,75	6.262,75	AGENZIA FORESTALE REGIONALE	
32037	TERRENI AGRICOLI	1.2.2.02.13.01.001	Indisponibile	30	9	440	PG	PIETRALUNGA		No	10/07/1975	TRASFERIMENTO A TITOLO GRATUITO	Valore catastale	37,38	37,38	AGENZIA FORESTALE REGIONALE	
32038	TERRENI AGRICOLI	1.2.2.02.13.01.001	Indisponibile	30	10	19.830	PG	PIETRALUNGA		No	10/07/1975	TRASFERIMENTO A TITOLO GRATUITO	Valore catastale	2.330,25	2.330,25	AGENZIA FORESTALE REGIONALE	
32039	TERRENI AGRICOLI	1.2.2.02.13.01.001	Indisponibile	30	11	112.770	PG	PIETRALUNGA		No	10/07/1975	TRASFERIMENTO A TITOLO GRATUITO	Valore catastale	14.196,00	14.196,00	AGENZIA FORESTALE REGIONALE	
32040	TERRENI AGRICOLI	1.2.2.02.13.01.001	Indisponibile	30	12	550	PG	PIETRALUNGA		No	10/07/1975	TRASFERIMENTO A TITOLO GRATUITO	Valore catastale	4,88	4,88	AGENZIA FORESTALE REGIONALE	
32041	TERRENI AGRICOLI	1.2.2.02.13.01.001	Indisponibile	30	13	7.720	PG	PIETRALUNGA		No	28/05/1980	TRASFERIMENTO A TITOLO GRATUITO	Valore catastale	65,00	65,00	AGENZIA FORESTALE REGIONALE	
32042	TERRENI AGRICOLI	1.2.2.02.13.01.001	Indisponibile	30	14	290	PG	PIETRALUNGA		No	10/07/1975	TRASFERIMENTO A TITOLO GRATUITO	Valore catastale	35,75	35,75	AGENZIA FORESTALE REGIONALE	
32043	TERRENI AGRICOLI	1.2.2.02.13.01.001	Indisponibile	30	15	690	PG	PIETRALUNGA		No	10/07/1975	TRASFERIMENTO A TITOLO GRATUITO	Valore catastale	6,50	6,50	AGENZIA FORESTALE REGIONALE	
32044	TERRENI AGRICOLI	1.2.2.02.13.01.001	Indisponibile	30	16	1.430	PG	PIETRALUNGA		No	10/07/1975	TRASFERIMENTO A TITOLO GRATUITO	Valore catastale	659,75	659,75	AGENZIA FORESTALE REGIONALE	
32045	TERRENI AGRICOLI	1.2.2.02.13.01.001	Indisponibile	30	17	12.410	PG	PIETRALUNGA		No	10/07/1975	TRASFERIMENTO A TITOLO GRATUITO	Valore catastale	5.728,13	5.728,13	AGENZIA FORESTALE REGIONALE	
32046	TERRENI AGRICOLI	1.2.2.02.13.01.001	Indisponibile	30	18	10.050	PG	PIETRALUNGA		No	10/07/1975	TRASFERIMENTO A TITOLO GRATUITO	Valore catastale	843,38	843,38	AGENZIA FORESTALE REGIONALE	
32047	TERRENI AGRICOLI	1.2.2.02.13.01.001	Indisponibile	30	19	740	PG	PIETRALUNGA		No	10/07/1975	TRASFERIMENTO A TITOLO GRATUITO	Valore catastale	24,38	24,38	AGENZIA FORESTALE REGIONALE	
32048	TERRENI AGRICOLI	1.2.2.02.13.01.001	Indisponibile	30	20	520	PG	PIETRALUNGA		No	10/07/1975	TRASFERIMENTO A TITOLO GRATUITO	Valore catastale	4,88	4,88	AGENZIA FORESTALE REGIONALE	
32049	TERRENI AGRICOLI	1.2.2.02.13.01.001	Indisponibile	30	21	1.320	PG	PIETRALUNGA		No	10/07/1975	TRASFERIMENTO A TITOLO GRATUITO	Valore catastale	11,38	11,38	AGENZIA FORESTALE REGIONALE	
32050	TERRENI AGRICOLI	1.2.2.02.13.01.001	Indisponibile	30	22	2.920	PG	PIETRALUNGA		No	10/07/1975	TRASFERIMENTO A TITOLO GRATUITO	Valore catastale	858,00	858,00	AGENZIA FORESTALE REGIONALE	
32051	TERRENI AGRICOLI	1.2.2.02.13.01.001	Indisponibile	30	23	13.310	PG	PIETRALUNGA		No	10/07/1975	TRASFERIMENTO A TITOLO GRATUITO	Valore catastale	1.675,38	1.675,38	AGENZIA FORESTALE REGIONALE	
32052	TERRENI AGRICOLI	1.2.2.02.13.01.001	Indisponibile	30	24	3.710	PG	PIETRALUNGA		No	10/07/1975	TRASFERIMENTO A TITOLO GRATUITO	Valore catastale	1.090,38	1.090,38	AGENZIA FORESTALE REGIONALE	

Numero Identificativo (da sistema informativo)	Classificazione secondo il piano dei conti dello Stato Patrimoniale in base al D.lgs.118/2011 (Descrizione)	Classificazione secondo il piano dei conti dello Stato Patrimoniale in base al D.lgs.118/2011 (Codice)	Classificazione ai sensi del codice civile (demaniale, disponibile, indisponibile)	Foglio	Particella	Superficie mq	Provincia	Comune	Località	Bene soggetto ad ammortamento	Data di acquisizione	Modalità di acquisizione	Criterio di valutazione secondo i principi del D.lgs 118/2011	Valore dell'immobile secondo i principi del D.lgs 118/2011 al 31/12/2019 (euro)	Valore dell'immobile secondo i principi del D.lgs 118/2011 al 31/12/2018 (euro)	Ente Gestore	Note
32053	TERRENI AGRICOLI	1.2.2.02.13.01.001	Indisponibile	30	25	35.970	PG	PIETRALUNGA		No	10/07/1975	TRASFERIMENTO A TITOLO GRATUITO	Valore catastale	4.528,88	4.528,88	AGENZIA FORESTALE REGIONALE	
32054	TERRENI AGRICOLI	1.2.2.02.13.01.001	Indisponibile	30	26	8.990	PG	PIETRALUNGA		No	10/07/1975	TRASFERIMENTO A TITOLO GRATUITO	Valore catastale	2.263,63	2.263,63	AGENZIA FORESTALE REGIONALE	
32055	TERRENI AGRICOLI	1.2.2.02.13.01.001	Indisponibile	30	27	26.450	PG	PIETRALUNGA		No	28/05/1980	TRASFERIMENTO A TITOLO GRATUITO	Valore catastale	3.329,63	3.329,63	AGENZIA FORESTALE REGIONALE	
32056	TERRENI AGRICOLI	1.2.2.02.13.01.001	Indisponibile	30	28	260	PG	PIETRALUNGA		No	28/05/1980	TRASFERIMENTO A TITOLO GRATUITO	Valore catastale	76,38	76,38	AGENZIA FORESTALE REGIONALE	
32057	TERRENI AGRICOLI	1.2.2.02.13.01.001	Indisponibile	30	29	350	PG	PIETRALUNGA		No	28/05/1980	TRASFERIMENTO A TITOLO GRATUITO	Valore catastale	102,38	102,38	AGENZIA FORESTALE REGIONALE	
32058	TERRENI AGRICOLI	1.2.2.02.13.01.001	Indisponibile	30	31	54	PG	PIETRALUNGA		No	28/05/1980	TRASFERIMENTO A TITOLO GRATUITO	Valore catastale	0,00	0,00	AGENZIA FORESTALE REGIONALE	
32059	TERRENI AGRICOLI	1.2.2.02.13.01.001	Indisponibile	30	32	7.440	PG	PIETRALUNGA		No	10/07/1975	TRASFERIMENTO A TITOLO GRATUITO	Valore catastale	1.873,63	1.873,63	AGENZIA FORESTALE REGIONALE	
32060	TERRENI AGRICOLI	1.2.2.02.13.01.001	Indisponibile	30	33	3.010	PG	PIETRALUNGA		No	28/05/1980	TRASFERIMENTO A TITOLO GRATUITO	Valore catastale	354,25	354,25	AGENZIA FORESTALE REGIONALE	
32061	TERRENI AGRICOLI	1.2.2.02.13.01.001	Indisponibile	30	34	26.480	PG	PIETRALUNGA		No	28/05/1980	TRASFERIMENTO A TITOLO GRATUITO	Valore catastale	5.773,63	5.773,63	AGENZIA FORESTALE REGIONALE	
32062	TERRENI AGRICOLI	1.2.2.02.13.01.001	Indisponibile	30	35	38.610	PG	PIETRALUNGA		No	28/05/1980	TRASFERIMENTO A TITOLO GRATUITO	Valore catastale	4.860,38	4.860,38	AGENZIA FORESTALE REGIONALE	
32063	TERRENI AGRICOLI	1.2.2.02.13.01.001	Indisponibile	30	36	24.730	PG	PIETRALUNGA		No	10/07/1975	TRASFERIMENTO A TITOLO GRATUITO	Valore catastale	3.113,50	3.113,50	AGENZIA FORESTALE REGIONALE	
32064	TERRENI AGRICOLI	1.2.2.02.13.01.001	Indisponibile	30	37	610	PG	PIETRALUNGA		No	10/07/1975	TRASFERIMENTO A TITOLO GRATUITO	Valore catastale	76,38	76,38	AGENZIA FORESTALE REGIONALE	
32065	TERRENI AGRICOLI	1.2.2.02.13.01.001	Indisponibile	30	38	10.890	PG	PIETRALUNGA		No	10/07/1975	TRASFERIMENTO A TITOLO GRATUITO	Valore catastale	1.371,50	1.371,50	AGENZIA FORESTALE REGIONALE	
32066	TERRENI AGRICOLI	1.2.2.02.13.01.001	Indisponibile	30	39	14	PG	PIETRALUNGA		No	10/07/1975	TRASFERIMENTO A TITOLO GRATUITO	Valore catastale	1,63	1,63	AGENZIA FORESTALE REGIONALE	
32067	TERRENI AGRICOLI	1.2.2.02.13.01.001	Indisponibile	30	40	2.110	PG	PIETRALUNGA		No	10/07/1975	TRASFERIMENTO A TITOLO GRATUITO	Valore catastale	17,88	17,88	AGENZIA FORESTALE REGIONALE	
32068	TERRENI AGRICOLI	1.2.2.02.13.01.001	Indisponibile	30	41	200.810	PG	PIETRALUNGA		No	10/07/1975	TRASFERIMENTO A TITOLO GRATUITO	Valore catastale	25.278,50	25.278,50	AGENZIA FORESTALE REGIONALE	
32069	TERRENI AGRICOLI	1.2.2.02.13.01.001	Indisponibile	30	42	17.060	PG	PIETRALUNGA		No	10/07/1975	TRASFERIMENTO A TITOLO GRATUITO	Valore catastale	572,00	572,00	AGENZIA FORESTALE REGIONALE	
32070	TERRENI AGRICOLI	1.2.2.02.13.01.001	Indisponibile	30	43	3.950	PG	PIETRALUNGA		No	28/05/1980	TRASFERIMENTO A TITOLO GRATUITO	Valore catastale	1.160,25	1.160,25	AGENZIA FORESTALE REGIONALE	
32071	TERRENI AGRICOLI	1.2.2.02.13.01.001	Indisponibile	30	44	9.110	PG	PIETRALUNGA		No	28/05/1980	TRASFERIMENTO A TITOLO GRATUITO	Valore catastale	2.229,50	2.229,50	AGENZIA FORESTALE REGIONALE	
32072	TERRENI AGRICOLI	1.2.2.02.13.01.001	Indisponibile	30	45	1.420	PG	PIETRALUNGA		No	28/05/1980	TRASFERIMENTO A TITOLO GRATUITO	Valore catastale	167,38	167,38	AGENZIA FORESTALE REGIONALE	

Numero Identificativo (da sistema informativo)	Classificazione secondo il piano dei conti dello Stato Patrimoniale in base al D.lgs.118/2011 (Descrizione)	Classificazione secondo il piano dei conti dello Stato Patrimoniale in base al D.lgs.118/2011 (Codice)	Classificazione ai sensi del codice civile (demaniale, disponibile, indisponibile)	Foglio	Particella	Superficie mq	Provincia	Comune	Località	Bene soggetto ad ammortamento	Data di acquisizione	Modalità di acquisizione	Criterio di valutazione secondo i principi del D.lgs 118/2011	Valore dell'immobile secondo i principi del D.lgs 118/2011 al 31/12/2019 (euro)	Valore dell'immobile secondo i principi del D.lgs 118/2011 al 31/12/2018 (euro)	Ente Gestore	Note
32073	TERRENI AGRICOLI	1.2.2.02.13.01.001	Indisponibile	30	46	3.860	PG	PIETRALUNGA		No	28/05/1980	TRASFERIMENTO A TITOLO GRATUITO	Valore catastale	130,00	130,00	AGENZIA FORESTALE REGIONALE	
32074	TERRENI AGRICOLI	1.2.2.02.13.01.001	Indisponibile	30	47	37.160	PG	PIETRALUNGA		No	28/05/1980	TRASFERIMENTO A TITOLO GRATUITO	Valore catastale	9.824,75	9.824,75	AGENZIA FORESTALE REGIONALE	
32075	TERRENI AGRICOLI	1.2.2.02.13.01.001	Indisponibile	30	48	1.970	PG	PIETRALUNGA		No	28/05/1980	TRASFERIMENTO A TITOLO GRATUITO	Valore catastale	66,63	66,63	AGENZIA FORESTALE REGIONALE	
32076	TERRENI AGRICOLI	1.2.2.02.13.01.001	Indisponibile	30	50	10.750	PG	PIETRALUNGA		No	28/05/1980	TRASFERIMENTO A TITOLO GRATUITO	Valore catastale	1.615,25	1.615,25	AGENZIA FORESTALE REGIONALE	
32077	TERRENI AGRICOLI	1.2.2.02.13.01.001	Indisponibile	30	51	24.230	PG	PIETRALUNGA		No	28/05/1980	TRASFERIMENTO A TITOLO GRATUITO	Valore catastale	3.050,13	3.050,13	AGENZIA FORESTALE REGIONALE	
32078	TERRENI AGRICOLI	1.2.2.02.13.01.001	Indisponibile	30	52	1.850	PG	PIETRALUNGA		No	10/07/1975	TRASFERIMENTO A TITOLO GRATUITO	Valore catastale	16,25	16,25	AGENZIA FORESTALE REGIONALE	
32079	TERRENI AGRICOLI	1.2.2.02.13.01.001	Indisponibile	30	53	2.530	PG	PIETRALUNGA		No	28/05/1980	TRASFERIMENTO A TITOLO GRATUITO	Valore catastale	742,63	742,63	AGENZIA FORESTALE REGIONALE	
32080	TERRENI AGRICOLI	1.2.2.02.13.01.001	Indisponibile	30	54	22.490	PG	PIETRALUNGA		No	28/05/1980	TRASFERIMENTO A TITOLO GRATUITO	Valore catastale	6.605,63	6.605,63	AGENZIA FORESTALE REGIONALE	
32081	TERRENI AGRICOLI	1.2.2.02.13.01.001	Indisponibile	30	55	6.040	PG	PIETRALUNGA		No	28/05/1980	TRASFERIMENTO A TITOLO GRATUITO	Valore catastale	1.774,50	1.774,50	AGENZIA FORESTALE REGIONALE	
32082	TERRENI AGRICOLI	1.2.2.02.13.01.001	Indisponibile	30	56	13.340	PG	PIETRALUNGA		No	10/07/1975	TRASFERIMENTO A TITOLO GRATUITO	Valore catastale	1.678,63	1.678,63	AGENZIA FORESTALE REGIONALE	
32083	TERRENI AGRICOLI	1.2.2.02.13.01.001	Indisponibile	30	57	13.050	PG	PIETRALUNGA		No	10/07/1975	TRASFERIMENTO A TITOLO GRATUITO	Valore catastale	108,88	108,88	AGENZIA FORESTALE REGIONALE	
32084	TERRENI AGRICOLI	1.2.2.02.13.01.001	Indisponibile	31	1	1.540	PG	PIETRALUNGA		No	28/05/1980	TRASFERIMENTO A TITOLO GRATUITO	Valore catastale	130,00	130,00	AGENZIA FORESTALE REGIONALE	
32085	TERRENI AGRICOLI	1.2.2.02.13.01.001	Indisponibile	31	2	3.620	PG	PIETRALUNGA		No	28/05/1980	TRASFERIMENTO A TITOLO GRATUITO	Valore catastale	455,00	455,00	AGENZIA FORESTALE REGIONALE	
32086	TERRENI AGRICOLI	1.2.2.02.13.01.001	Indisponibile	31	3	11.910	PG	PIETRALUNGA		No	28/05/1980	TRASFERIMENTO A TITOLO GRATUITO	Valore catastale	1.499,88	1.499,88	AGENZIA FORESTALE REGIONALE	
32087	TERRENI AGRICOLI	1.2.2.02.13.01.001	Indisponibile	31	5	55.100	PG	PIETRALUNGA		No	28/05/1980	TRASFERIMENTO A TITOLO GRATUITO	Valore catastale	3.901,63	3.901,63	AGENZIA FORESTALE REGIONALE	
32088	TERRENI AGRICOLI	1.2.2.02.13.01.001	Indisponibile	31	6	2.830	PG	PIETRALUNGA		No	28/05/1980	TRASFERIMENTO A TITOLO GRATUITO	Valore catastale	333,13	333,13	AGENZIA FORESTALE REGIONALE	
32089	TERRENI AGRICOLI	1.2.2.02.13.01.001	Indisponibile	31	7	590	PG	PIETRALUNGA		No	28/05/1980	TRASFERIMENTO A TITOLO GRATUITO	Valore catastale	19,50	19,50	AGENZIA FORESTALE REGIONALE	
32090	TERRENI AGRICOLI	1.2.2.02.13.01.001	Indisponibile	31	8	17.230	PG	PIETRALUNGA		No	28/05/1980	TRASFERIMENTO A TITOLO GRATUITO	Valore catastale	2.169,38	2.169,38	AGENZIA FORESTALE REGIONALE	
32091	TERRENI AGRICOLI	1.2.2.02.13.01.001	Indisponibile	31	9	5.230	PG	PIETRALUNGA		No	28/05/1980	TRASFERIMENTO A TITOLO GRATUITO	Valore catastale	427,38	427,38	AGENZIA FORESTALE REGIONALE	
32092	TERRENI AGRICOLI	1.2.2.02.13.01.001	Indisponibile	31	10	136.760	PG	PIETRALUNGA		No	28/05/1980	TRASFERIMENTO A TITOLO GRATUITO	Valore catastale	11.477,38	11.477,38	AGENZIA FORESTALE REGIONALE	

Numero Identificativo (da sistema informativo)	Classificazione secondo il piano dei conti dello Stato Patrimoniale in base al D.lgs.118/2011 (Descrizione)	Classificazione secondo il piano dei conti dello Stato Patrimoniale in base al D.lgs.118/2011 (Codice)	Classificazione ai sensi del codice civile (demaniale, disponibile, indisponibile)	Foglio	Particella	Superficie mq	Provincia	Comune	Località	Bene soggetto ad ammortamento	Data di acquisizione	Modalità di acquisizione	Criterio di valutazione secondo i principi del D.lgs 118/2011	Valore dell'immobile secondo i principi del D.lgs 118/2011 al 31/12/2019 (euro)	Valore dell'immobile secondo i principi del D.lgs 118/2011 al 31/12/2018 (euro)	Ente Gestore	Note
32093	TERRENI AGRICOLI	1.2.2.02.13.01.001	Indisponibile	31	11	7.990	PG	PIETRALUNGA		No	28/05/1980	TRASFERIMENTO A TITOLO GRATUITO	Valore catastale	2.011,75	2.011,75	AGENZIA FORESTALE REGIONALE	
32094	TERRENI AGRICOLI	1.2.2.02.13.01.001	Indisponibile	31	12	7.650	PG	PIETRALUNGA		No	28/05/1980	TRASFERIMENTO A TITOLO GRATUITO	Valore catastale	65,00	65,00	AGENZIA FORESTALE REGIONALE	
32095	TERRENI AGRICOLI	1.2.2.02.13.01.001	Indisponibile	31	13	2.300	PG	PIETRALUNGA		No	28/05/1980	TRASFERIMENTO A TITOLO GRATUITO	Valore catastale	19,50	19,50	AGENZIA FORESTALE REGIONALE	
32096	TERRENI AGRICOLI	1.2.2.02.13.01.001	Indisponibile	31	14	1.440	PG	PIETRALUNGA		No	28/05/1980	TRASFERIMENTO A TITOLO GRATUITO	Valore catastale	11,38	11,38	AGENZIA FORESTALE REGIONALE	
32097	TERRENI AGRICOLI	1.2.2.02.13.01.001	Indisponibile	31	15	5.970	PG	PIETRALUNGA		No	28/05/1980	TRASFERIMENTO A TITOLO GRATUITO	Valore catastale	750,75	750,75	AGENZIA FORESTALE REGIONALE	
32098	TERRENI AGRICOLI	1.2.2.02.13.01.001	Indisponibile	31	16	13.630	PG	PIETRALUNGA		No	28/05/1980	TRASFERIMENTO A TITOLO GRATUITO	Valore catastale	1.716,00	1.716,00	AGENZIA FORESTALE REGIONALE	
32099	TERRENI AGRICOLI	1.2.2.02.13.01.001	Indisponibile	31	17	2.410	PG	PIETRALUNGA		No	28/05/1980	TRASFERIMENTO A TITOLO GRATUITO	Valore catastale	162,50	162,50	AGENZIA FORESTALE REGIONALE	
32100	TERRENI AGRICOLI	1.2.2.02.13.01.001	Indisponibile	31	18	1.100	PG	PIETRALUNGA		No	28/05/1980	TRASFERIMENTO A TITOLO GRATUITO	Valore catastale	9,75	9,75	AGENZIA FORESTALE REGIONALE	
32101	TERRENI AGRICOLI	1.2.2.02.13.01.001	Indisponibile	31	19	1.580	PG	PIETRALUNGA		No	28/05/1980	TRASFERIMENTO A TITOLO GRATUITO	Valore catastale	13,00	13,00	AGENZIA FORESTALE REGIONALE	
32102	TERRENI AGRICOLI	1.2.2.02.13.01.001	Indisponibile	31	20	1.560	PG	PIETRALUNGA		No	28/05/1980	TRASFERIMENTO A TITOLO GRATUITO	Valore catastale	157,63	157,63	AGENZIA FORESTALE REGIONALE	
32103	TERRENI AGRICOLI	1.2.2.02.13.01.001	Indisponibile	31	21	63.400	PG	PIETRALUNGA		No	28/05/1980	TRASFERIMENTO A TITOLO GRATUITO	Valore catastale	6.384,63	6.384,63	AGENZIA FORESTALE REGIONALE	
32104	TERRENI AGRICOLI	1.2.2.02.13.01.001	Indisponibile	31	78	65.430	PG	PIETRALUNGA		No	28/05/1980	TRASFERIMENTO A TITOLO GRATUITO	Valore catastale	8.237,13	8.237,13	AGENZIA FORESTALE REGIONALE	
32105	TERRENI AGRICOLI	1.2.2.02.13.01.001	Indisponibile	32	1	13.900	PG	PIETRALUNGA		No	28/05/1980	TRASFERIMENTO A TITOLO GRATUITO	Valore catastale	1.166,75	1.166,75	AGENZIA FORESTALE REGIONALE	
32106	TERRENI AGRICOLI	1.2.2.02.13.01.001	Indisponibile	32	2	2.420	PG	PIETRALUNGA		No	28/05/1980	TRASFERIMENTO A TITOLO GRATUITO	Valore catastale	710,13	710,13	AGENZIA FORESTALE REGIONALE	
32107	TERRENI AGRICOLI	1.2.2.02.13.01.001	Indisponibile	32	3	16.170	PG	PIETRALUNGA		No	28/05/1980	TRASFERIMENTO A TITOLO GRATUITO	Valore catastale	4.749,88	4.749,88	AGENZIA FORESTALE REGIONALE	
32108	TERRENI AGRICOLI	1.2.2.02.13.01.001	Indisponibile	32	4	2.150	PG	PIETRALUNGA		No	28/05/1980	TRASFERIMENTO A TITOLO GRATUITO	Valore catastale	17,88	17,88	AGENZIA FORESTALE REGIONALE	
32109	TERRENI AGRICOLI	1.2.2.02.13.01.001	Indisponibile	32	5	12.000	PG	PIETRALUNGA		No	28/05/1980	TRASFERIMENTO A TITOLO GRATUITO	Valore catastale	1.007,50	1.007,50	AGENZIA FORESTALE REGIONALE	
32110	TERRENI AGRICOLI	1.2.2.02.13.01.001	Indisponibile	32	6	3.420	PG	PIETRALUNGA		No	28/05/1980	TRASFERIMENTO A TITOLO GRATUITO	Valore catastale	287,63	287,63	AGENZIA FORESTALE REGIONALE	
32111	TERRENI AGRICOLI	1.2.2.02.13.01.001	Indisponibile	32	9	550	PG	PIETRALUNGA		No	28/05/1980	TRASFERIMENTO A TITOLO GRATUITO	Valore catastale	50,38	50,38	AGENZIA FORESTALE REGIONALE	
32112	TERRENI AGRICOLI	1.2.2.02.13.01.001	Indisponibile	32	10	2.170	PG	PIETRALUNGA		No	28/05/1980	TRASFERIMENTO A TITOLO GRATUITO	Valore catastale	182,00	182,00	AGENZIA FORESTALE REGIONALE	

Numero Identificativo (da sistema informativo)	Classificazione secondo il piano dei conti dello Stato Patrimoniale in base al D.lgs.118/2011 (Descrizione)	Classificazione secondo il piano dei conti dello Stato Patrimoniale in base al D.lgs.118/2011 (Codice)	Classificazione ai sensi del codice civile (demaniale, disponibile, indisponibile)	Foglio	Particella	Superficie mq	Provincia	Comune	Località	Bene soggetto ad ammortamento	Data di acquisizione	Modalità di acquisizione	Criterio di valutazione secondo i principi del D.lgs 118/2011	Valore dell'immobile secondo i principi del D.lgs 118/2011 al 31/12/2019 (euro)	Valore dell'immobile secondo i principi del D.lgs 118/2011 al 31/12/2018 (euro)	Ente Gestore	Note
32113	TERRENI AGRICOLI	1.2.2.02.13.01.001	Indisponibile	32	11	5.340	PG	PIETRALUNGA		No	28/05/1980	TRASFERIMENTO A TITOLO GRATUITO	Valore catastale	448,50	448,50	AGENZIA FORESTALE REGIONALE	
32114	TERRENI AGRICOLI	1.2.2.02.13.01.001	Indisponibile	32	12	3.220	PG	PIETRALUNGA		No	28/05/1980	TRASFERIMENTO A TITOLO GRATUITO	Valore catastale	404,63	404,63	AGENZIA FORESTALE REGIONALE	
32115	TERRENI AGRICOLI	1.2.2.02.13.01.001	Indisponibile	32	13	100.850	PG	PIETRALUNGA		No	28/05/1980	TRASFERIMENTO A TITOLO GRATUITO	Valore catastale	29.497,00	29.497,00	AGENZIA FORESTALE REGIONALE	
32116	TERRENI AGRICOLI	1.2.2.02.13.01.001	Indisponibile	32	14	3.350	PG	PIETRALUNGA		No	28/05/1980	TRASFERIMENTO A TITOLO GRATUITO	Valore catastale	984,75	984,75	AGENZIA FORESTALE REGIONALE	
32117	TERRENI AGRICOLI	1.2.2.02.13.01.001	Indisponibile	32	15	17.920	PG	PIETRALUNGA		No	28/05/1980	TRASFERIMENTO A TITOLO GRATUITO	Valore catastale	2.255,50	2.255,50	AGENZIA FORESTALE REGIONALE	
32118	TERRENI AGRICOLI	1.2.2.02.13.01.001	Indisponibile	32	534	69.031	PG	PIETRALUNGA		No	28/05/1980	TRASFERIMENTO A TITOLO GRATUITO	Valore catastale	20.276,75	20.276,75	AGENZIA FORESTALE REGIONALE	
32119	TERRENI AGRICOLI	1.2.2.02.13.01.001	Indisponibile	32	17	18.860	PG	PIETRALUNGA		No	28/05/1980	TRASFERIMENTO A TITOLO GRATUITO	Valore catastale	5.541,25	5.541,25	AGENZIA FORESTALE REGIONALE	
32120	TERRENI AGRICOLI	1.2.2.02.13.01.001	Indisponibile	32	18	760	PG	PIETRALUNGA		No	28/05/1980	TRASFERIMENTO A TITOLO GRATUITO	Valore catastale	222,63	222,63	AGENZIA FORESTALE REGIONALE	
32121	TERRENI AGRICOLI	1.2.2.02.13.01.001	Indisponibile	32	19	4.500	PG	PIETRALUNGA		No	28/05/1980	TRASFERIMENTO A TITOLO GRATUITO	Valore catastale	377,00	377,00	AGENZIA FORESTALE REGIONALE	
32122	TERRENI AGRICOLI	1.2.2.02.13.01.001	Indisponibile	32	536	17.238	PG	PIETRALUNGA		No	28/05/1980	TRASFERIMENTO A TITOLO GRATUITO	Valore catastale	5.063,50	5.063,50	AGENZIA FORESTALE REGIONALE	Variazione registrata anno 2018
32123	TERRENI AGRICOLI	1.2.2.02.13.01.001	Indisponibile	32	21	18.500	PG	PIETRALUNGA		No	28/05/1980	TRASFERIMENTO A TITOLO GRATUITO	Valore catastale	5.434,00	5.434,00	AGENZIA FORESTALE REGIONALE	
32124	TERRENI AGRICOLI	1.2.2.02.13.01.001	Indisponibile	32	22	2.110	PG	PIETRALUNGA		No	28/05/1980	TRASFERIMENTO A TITOLO GRATUITO	Valore catastale	177,13	177,13	AGENZIA FORESTALE REGIONALE	
32125	TERRENI AGRICOLI	1.2.2.02.13.01.001	Indisponibile	32	23	1.000	PG	PIETRALUNGA		No	28/05/1980	TRASFERIMENTO A TITOLO GRATUITO	Valore catastale	84,50	84,50	AGENZIA FORESTALE REGIONALE	Variazione registrata anno 2018
32126	TERRENI AGRICOLI	1.2.2.02.13.01.001	Indisponibile	32	24	1.490	PG	PIETRALUNGA		No	28/05/1980	TRASFERIMENTO A TITOLO GRATUITO	Valore catastale	125,13	125,13	AGENZIA FORESTALE REGIONALE	
32127	TERRENI AGRICOLI	1.2.2.02.13.01.001	Indisponibile	32	25	180	PG	PIETRALUNGA		No	28/05/1980	TRASFERIMENTO A TITOLO GRATUITO	Valore catastale	14,63	14,63	AGENZIA FORESTALE REGIONALE	
32128	TERRENI AGRICOLI	1.2.2.02.13.01.001	Indisponibile	32	26	3.360	PG	PIETRALUNGA		No	28/05/1980	TRASFERIMENTO A TITOLO GRATUITO	Valore catastale	310,38	310,38	AGENZIA FORESTALE REGIONALE	
32129	TERRENI AGRICOLI	1.2.2.02.13.01.001	Indisponibile	32	27	2.350	PG	PIETRALUNGA		No	28/05/1980	TRASFERIMENTO A TITOLO GRATUITO	Valore catastale	196,63	196,63	AGENZIA FORESTALE REGIONALE	
32130	TERRENI AGRICOLI	1.2.2.02.13.01.001	Indisponibile	32	28	4.740	PG	PIETRALUNGA		No	28/05/1980	TRASFERIMENTO A TITOLO GRATUITO	Valore catastale	398,13	398,13	AGENZIA FORESTALE REGIONALE	
32131	TERRENI AGRICOLI	1.2.2.02.13.01.001	Indisponibile	32	29	1.460	PG	PIETRALUNGA		No	28/05/1980	TRASFERIMENTO A TITOLO GRATUITO	Valore catastale	121,88	121,88	AGENZIA FORESTALE REGIONALE	
32132	TERRENI AGRICOLI	1.2.2.02.13.01.001	Indisponibile	32	30	3.320	PG	PIETRALUNGA		No	28/05/1980	TRASFERIMENTO A TITOLO GRATUITO	Valore catastale	307,13	307,13	AGENZIA FORESTALE REGIONALE	

Numero Identificativo (da sistema informativo)	Classificazione secondo il piano dei conti dello Stato Patrimoniale in base al D.lgs.118/2011 (Descrizione)	Classificazione secondo il piano dei conti dello Stato Patrimoniale in base al D.lgs.118/2011 (Codice)	Classificazione ai sensi del codice civile (demaniale, disponibile, indisponibile)	Foglio	Particella	Superficie mq	Provincia	Comune	Località	Bene soggetto ad ammortamento	Data di acquisizione	Modalità di acquisizione	Criterio di valutazione secondo i principi del D.lgs 118/2011	Valore dell'immobile secondo i principi del D.lgs 118/2011 al 31/12/2019 (euro)	Valore dell'immobile secondo i principi del D.lgs 118/2011 al 31/12/2018 (euro)	Ente Gestore	Note
32133	TERRENI AGRICOLI	1.2.2.02.13.01.001	Indisponibile	32	31	41.310	PG	PIETRALUNGA		No	28/05/1980	TRASFERIMENTO A TITOLO GRATUITO	Valore catastale	11.124,75	11.124,75	AGENZIA FORESTALE REGIONALE	
32134	TERRENI AGRICOLI	1.2.2.02.13.01.001	Indisponibile	32	32	580	PG	PIETRALUNGA		No	28/05/1980	TRASFERIMENTO A TITOLO GRATUITO	Valore catastale	39,00	39,00	AGENZIA FORESTALE REGIONALE	
32135	TERRENI AGRICOLI	1.2.2.02.13.01.001	Indisponibile	32	34	75.570	PG	PIETRALUNGA		No	28/05/1980	TRASFERIMENTO A TITOLO GRATUITO	Valore catastale	6.342,38	6.342,38	AGENZIA FORESTALE REGIONALE	
32136	TERRENI AGRICOLI	1.2.2.02.13.01.001	Indisponibile	32	35	11.200	PG	PIETRALUNGA		No	28/05/1980	TRASFERIMENTO A TITOLO GRATUITO	Valore catastale	939,25	939,25	AGENZIA FORESTALE REGIONALE	
32137	TERRENI AGRICOLI	1.2.2.02.13.01.001	Indisponibile	32	36	3.480	PG	PIETRALUNGA		No	28/05/1980	TRASFERIMENTO A TITOLO GRATUITO	Valore catastale	321,75	321,75	AGENZIA FORESTALE REGIONALE	
32138	TERRENI AGRICOLI	1.2.2.02.13.01.001	Indisponibile	32	37	440	PG	PIETRALUNGA		No	28/05/1980	TRASFERIMENTO A TITOLO GRATUITO	Valore catastale	40,63	40,63	AGENZIA FORESTALE REGIONALE	
32139	TERRENI AGRICOLI	1.2.2.02.13.01.001	Indisponibile	32	38	18.110	PG	PIETRALUNGA		No	28/05/1980	TRASFERIMENTO A TITOLO GRATUITO	Valore catastale	1.519,38	1.519,38	AGENZIA FORESTALE REGIONALE	
32140	TERRENI AGRICOLI	1.2.2.02.13.01.001	Indisponibile	32	39	14.780	PG	PIETRALUNGA		No	28/05/1980	TRASFERIMENTO A TITOLO GRATUITO	Valore catastale	1.239,88	1.239,88	AGENZIA FORESTALE REGIONALE	
32141	TERRENI AGRICOLI	1.2.2.02.13.01.001	Indisponibile	32	40	5.670	PG	PIETRALUNGA		No	28/05/1980	TRASFERIMENTO A TITOLO GRATUITO	Valore catastale	476,13	476,13	AGENZIA FORESTALE REGIONALE	
32142	TERRENI AGRICOLI	1.2.2.02.13.01.001	Indisponibile	32	41	3.610	PG	PIETRALUNGA		No	28/05/1980	TRASFERIMENTO A TITOLO GRATUITO	Valore catastale	455,00	455,00	AGENZIA FORESTALE REGIONALE	
32143	TERRENI AGRICOLI	1.2.2.02.13.01.001	Indisponibile	32	42	34.880	PG	PIETRALUNGA		No	28/05/1980	TRASFERIMENTO A TITOLO GRATUITO	Valore catastale	5.375,50	5.375,50	AGENZIA FORESTALE REGIONALE	
32144	TERRENI AGRICOLI	1.2.2.02.13.01.001	Indisponibile	32	43	87.320	PG	PIETRALUNGA		No	10/07/1975	TRASFERIMENTO A TITOLO GRATUITO	Valore catastale	7.328,75	7.328,75	AGENZIA FORESTALE REGIONALE	
32145	TERRENI AGRICOLI	1.2.2.02.13.01.001	Indisponibile	32	44	10.940	PG	PIETRALUNGA		No	28/05/1980	TRASFERIMENTO A TITOLO GRATUITO	Valore catastale	918,13	918,13	AGENZIA FORESTALE REGIONALE	
32146	TERRENI AGRICOLI	1.2.2.02.13.01.001	Indisponibile	32	45	680	PG	PIETRALUNGA		No	28/05/1980	TRASFERIMENTO A TITOLO GRATUITO	Valore catastale	63,38	63,38	AGENZIA FORESTALE REGIONALE	
32147	TERRENI AGRICOLI	1.2.2.02.13.01.001	Indisponibile	32	128	9.220	PG	PIETRALUNGA		No	10/07/1975	TRASFERIMENTO A TITOLO GRATUITO	Valore catastale	2.322,13	2.322,13	AGENZIA FORESTALE REGIONALE	
32148	TERRENI AGRICOLI	1.2.2.02.13.01.001	Indisponibile	32	129	1.580	PG	PIETRALUNGA		No	10/07/1975	TRASFERIMENTO A TITOLO GRATUITO	Valore catastale	13,00	13,00	AGENZIA FORESTALE REGIONALE	
32149	TERRENI AGRICOLI	1.2.2.02.13.01.001	Indisponibile	32	138	18.290	PG	PIETRALUNGA		No	10/07/1975	TRASFERIMENTO A TITOLO GRATUITO	Valore catastale	1.535,63	1.535,63	AGENZIA FORESTALE REGIONALE	
32150	TERRENI AGRICOLI	1.2.2.02.13.01.001	Indisponibile	32	139	430	PG	PIETRALUNGA		No	10/07/1975	TRASFERIMENTO A TITOLO GRATUITO	Valore catastale	3,25	3,25	AGENZIA FORESTALE REGIONALE	
32151	TERRENI AGRICOLI	1.2.2.02.13.01.001	Indisponibile	33	134	200	PG	PIETRALUNGA		No	10/07/1975	TRASFERIMENTO A TITOLO GRATUITO	Valore catastale	13,00	13,00	AGENZIA FORESTALE REGIONALE	
32152	TERRENI AGRICOLI	1.2.2.02.13.01.001	Indisponibile	33	136	4.050	PG	PIETRALUNGA		No	10/07/1975	TRASFERIMENTO A TITOLO GRATUITO	Valore catastale	136,50	136,50	AGENZIA FORESTALE REGIONALE	

Numero Identificativo (da sistema informativo)	Classificazione secondo il piano dei conti dello Stato Patrimoniale in base al D.lgs.118/2011 (Descrizione)	Classificazione secondo il piano dei conti dello Stato Patrimoniale in base al D.lgs.118/2011 (Codice)	Classificazione ai sensi del codice civile (demaniale, disponibile, indisponibile)	Foglio	Particella	Superficie mq	Provincia	Comune	Località	Bene soggetto ad ammortamento	Data di acquisizione	Modalità di acquisizione	Criterio di valutazione secondo i principi del D.lgs 118/2011	Valore dell'immobile secondo i principi del D.lgs 118/2011 al 31/12/2019 (euro)	Valore dell'immobile secondo i principi del D.lgs 118/2011 al 31/12/2018 (euro)	Ente Gestore	Note
32153	TERRENI AGRICOLI	1.2.2.02.13.01.001	Indisponibile	33	137	3.290	PG	PIETRALUNGA		No	10/07/1975	TRASFERIMENTO A TITOLO GRATUITO	Valore catastale	248,63	248,63	AGENZIA FORESTALE REGIONALE	
32154	TERRENI AGRICOLI	1.2.2.02.13.01.001	Indisponibile	33	138	2.130	PG	PIETRALUNGA		No	10/07/1975	TRASFERIMENTO A TITOLO GRATUITO	Valore catastale	536,25	536,25	AGENZIA FORESTALE REGIONALE	
32155	TERRENI AGRICOLI	1.2.2.02.13.01.001	Indisponibile	33	139	7.570	PG	PIETRALUNGA		No	10/07/1975	TRASFERIMENTO A TITOLO GRATUITO	Valore catastale	1.906,13	1.906,13	AGENZIA FORESTALE REGIONALE	
32156	TERRENI AGRICOLI	1.2.2.02.13.01.001	Indisponibile	33	140	4.020	PG	PIETRALUNGA		No	10/07/1975	TRASFERIMENTO A TITOLO GRATUITO	Valore catastale	1.012,38	1.012,38	AGENZIA FORESTALE REGIONALE	
32157	TERRENI AGRICOLI	1.2.2.02.13.01.001	Indisponibile	33	141	2.670	PG	PIETRALUNGA		No	10/07/1975	TRASFERIMENTO A TITOLO GRATUITO	Valore catastale	672,75	672,75	AGENZIA FORESTALE REGIONALE	
32158	TERRENI AGRICOLI	1.2.2.02.13.01.001	Indisponibile	33	142	490	PG	PIETRALUNGA		No	10/07/1975	TRASFERIMENTO A TITOLO GRATUITO	Valore catastale	40,63	40,63	AGENZIA FORESTALE REGIONALE	
32159	TERRENI AGRICOLI	1.2.2.02.13.01.001	Indisponibile	33	143	1.280	PG	PIETRALUNGA		No	10/07/1975	TRASFERIMENTO A TITOLO GRATUITO	Valore catastale	42,25	42,25	AGENZIA FORESTALE REGIONALE	
32160	TERRENI AGRICOLI	1.2.2.02.13.01.001	Indisponibile	33	144	1.770	PG	PIETRALUNGA		No	10/07/1975	TRASFERIMENTO A TITOLO GRATUITO	Valore catastale	133,25	133,25	AGENZIA FORESTALE REGIONALE	
32161	TERRENI AGRICOLI	1.2.2.02.13.01.001	Indisponibile	33	145	1.310	PG	PIETRALUNGA		No	10/07/1975	TRASFERIMENTO A TITOLO GRATUITO	Valore catastale	11,38	11,38	AGENZIA FORESTALE REGIONALE	
32162	TERRENI AGRICOLI	1.2.2.02.13.01.001	Indisponibile	33	146	7.140	PG	PIETRALUNGA		No	10/07/1975	TRASFERIMENTO A TITOLO GRATUITO	Valore catastale	2.097,88	2.097,88	AGENZIA FORESTALE REGIONALE	
32163	TERRENI AGRICOLI	1.2.2.02.13.01.001	Indisponibile	33	147	18.940	PG	PIETRALUNGA		No	10/07/1975	TRASFERIMENTO A TITOLO GRATUITO	Valore catastale	1.589,25	1.589,25	AGENZIA FORESTALE REGIONALE	
32164	TERRENI AGRICOLI	1.2.2.02.13.01.001	Indisponibile	33	148	1.870	PG	PIETRALUNGA		No	10/07/1975	TRASFERIMENTO A TITOLO GRATUITO	Valore catastale	63,38	63,38	AGENZIA FORESTALE REGIONALE	
32165	TERRENI AGRICOLI	1.2.2.02.13.01.001	Indisponibile	33	149	1.150	PG	PIETRALUNGA		No	10/07/1975	TRASFERIMENTO A TITOLO GRATUITO	Valore catastale	95,88	95,88	AGENZIA FORESTALE REGIONALE	
32166	TERRENI AGRICOLI	1.2.2.02.13.01.001	Indisponibile	33	150	1.390	PG	PIETRALUNGA		No	10/07/1975	TRASFERIMENTO A TITOLO GRATUITO	Valore catastale	117,00	117,00	AGENZIA FORESTALE REGIONALE	
32167	TERRENI AGRICOLI	1.2.2.02.13.01.001	Indisponibile	33	151	2.380	PG	PIETRALUNGA		No	10/07/1975	TRASFERIMENTO A TITOLO GRATUITO	Valore catastale	19,50	19,50	AGENZIA FORESTALE REGIONALE	
32168	TERRENI AGRICOLI	1.2.2.02.13.01.001	Indisponibile	33	154	2.910	PG	PIETRALUNGA		No	10/07/1975	TRASFERIMENTO A TITOLO GRATUITO	Valore catastale	243,75	243,75	AGENZIA FORESTALE REGIONALE	
32169	TERRENI AGRICOLI	1.2.2.02.13.01.001	Indisponibile	33	155	360	PG	PIETRALUNGA		No	10/07/1975	TRASFERIMENTO A TITOLO GRATUITO	Valore catastale	42,25	42,25	AGENZIA FORESTALE REGIONALE	
32170	TERRENI AGRICOLI	1.2.2.02.13.01.001	Indisponibile	33	156	110	PG	PIETRALUNGA		No	10/07/1975	TRASFERIMENTO A TITOLO GRATUITO	Valore catastale	27,63	27,63	AGENZIA FORESTALE REGIONALE	
32171	TERRENI AGRICOLI	1.2.2.02.13.01.001	Indisponibile	33	157	140	PG	PIETRALUNGA		No	10/07/1975	TRASFERIMENTO A TITOLO GRATUITO	Valore catastale	11,38	11,38	AGENZIA FORESTALE REGIONALE	
32172	TERRENI AGRICOLI	1.2.2.02.13.01.001	Indisponibile	33	158	10.350	PG	PIETRALUNGA		No	10/07/1975	TRASFERIMENTO A TITOLO GRATUITO	Valore catastale	86,13	86,13	AGENZIA FORESTALE REGIONALE	

Numero Identificativo (da sistema informativo)	Classificazione secondo il piano dei conti dello Stato Patrimoniale in base al D.lgs.118/2011 (Descrizione)	Classificazione secondo il piano dei conti dello Stato Patrimoniale in base al D.lgs.118/2011 (Codice)	Classificazione ai sensi del codice civile (demaniale, disponibile, indisponibile)	Foglio	Particella	Superficie mq	Provincia	Comune	Località	Bene soggetto ad ammortamento	Data di acquisizione	Modalità di acquisizione	Criterio di valutazione secondo i principi del D.lgs 118/2011	Valore dell'immobile secondo i principi del D.lgs 118/2011 al 31/12/2019 (euro)	Valore dell'immobile secondo i principi del D.lgs 118/2011 al 31/12/2018 (euro)	Ente Gestore	Note
32173	TERRENI AGRICOLI	1.2.2.02.13.01.001	Indisponibile	33	159	2.840	PG	PIETRALUNGA		No	10/07/1975	TRASFERIMENTO A TITOLO GRATUITO	Valore catastale	238,88	238,88	AGENZIA FORESTALE REGIONALE	
32174	TERRENI AGRICOLI	1.2.2.02.13.01.001	Indisponibile	33	160	2.420	PG	PIETRALUNGA		No	10/07/1975	TRASFERIMENTO A TITOLO GRATUITO	Valore catastale	609,38	609,38	AGENZIA FORESTALE REGIONALE	
32175	TERRENI AGRICOLI	1.2.2.02.13.01.001	Indisponibile	33	161	7.610	PG	PIETRALUNGA		No	10/07/1975	TRASFERIMENTO A TITOLO GRATUITO	Valore catastale	638,63	638,63	AGENZIA FORESTALE REGIONALE	
32176	TERRENI AGRICOLI	1.2.2.02.13.01.001	Indisponibile	33	162	3.320	PG	PIETRALUNGA		No	10/07/1975	TRASFERIMENTO A TITOLO GRATUITO	Valore catastale	835,25	835,25	AGENZIA FORESTALE REGIONALE	
32177	TERRENI AGRICOLI	1.2.2.02.13.01.001	Indisponibile	33	168	7.750	PG	PIETRALUNGA		No	10/07/1975	TRASFERIMENTO A TITOLO GRATUITO	Valore catastale	2.276,63	2.276,63	AGENZIA FORESTALE REGIONALE	
32178	TERRENI AGRICOLI	1.2.2.02.13.01.001	Indisponibile	33	169	1.480	PG	PIETRALUNGA		No	10/07/1975	TRASFERIMENTO A TITOLO GRATUITO	Valore catastale	50,38	50,38	AGENZIA FORESTALE REGIONALE	
32179	TERRENI AGRICOLI	1.2.2.02.13.01.001	Indisponibile	33	170	580	PG	PIETRALUNGA		No	10/07/1975	TRASFERIMENTO A TITOLO GRATUITO	Valore catastale	146,25	146,25	AGENZIA FORESTALE REGIONALE	
32180	TERRENI AGRICOLI	1.2.2.02.13.01.001	Indisponibile	33	171	3.040	PG	PIETRALUNGA		No	10/07/1975	TRASFERIMENTO A TITOLO GRATUITO	Valore catastale	893,75	893,75	AGENZIA FORESTALE REGIONALE	
32181	TERRENI AGRICOLI	1.2.2.02.13.01.001	Indisponibile	33	173	660	PG	PIETRALUNGA		No	10/07/1975	TRASFERIMENTO A TITOLO GRATUITO	Valore catastale	4,88	4,88	AGENZIA FORESTALE REGIONALE	
32182	TERRENI AGRICOLI	1.2.2.02.13.01.001	Indisponibile	33	174	2.870	PG	PIETRALUNGA		No	10/07/1975	TRASFERIMENTO A TITOLO GRATUITO	Valore catastale	240,50	240,50	AGENZIA FORESTALE REGIONALE	
32183	TERRENI AGRICOLI	1.2.2.02.13.01.001	Indisponibile	33	175	830	PG	PIETRALUNGA		No	10/07/1975	TRASFERIMENTO A TITOLO GRATUITO	Valore catastale	63,38	63,38	AGENZIA FORESTALE REGIONALE	
32184	TERRENI AGRICOLI	1.2.2.02.13.01.001	Indisponibile	33	176	320	PG	PIETRALUNGA		No	10/07/1975	TRASFERIMENTO A TITOLO GRATUITO	Valore catastale	81,25	81,25	AGENZIA FORESTALE REGIONALE	
32185	TERRENI AGRICOLI	1.2.2.02.13.01.001	Indisponibile	33	177	410	PG	PIETRALUNGA		No	10/07/1975	TRASFERIMENTO A TITOLO GRATUITO	Valore catastale	30,88	30,88	AGENZIA FORESTALE REGIONALE	
32186	TERRENI AGRICOLI	1.2.2.02.13.01.001	Indisponibile	33	178	12.360	PG	PIETRALUNGA		No	10/07/1975	TRASFERIMENTO A TITOLO GRATUITO	Valore catastale	3.336,13	3.336,13	AGENZIA FORESTALE REGIONALE	
32187	TERRENI AGRICOLI	1.2.2.02.13.01.001	Indisponibile	33	179	650	PG	PIETRALUNGA		No	10/07/1975	TRASFERIMENTO A TITOLO GRATUITO	Valore catastale	55,25	55,25	AGENZIA FORESTALE REGIONALE	
32188	TERRENI AGRICOLI	1.2.2.02.13.01.001	Indisponibile	33	180	1.240	PG	PIETRALUNGA		No	10/07/1975	TRASFERIMENTO A TITOLO GRATUITO	Valore catastale	364,00	364,00	AGENZIA FORESTALE REGIONALE	
32189	TERRENI AGRICOLI	1.2.2.02.13.01.001	Indisponibile	33	181	2.510	PG	PIETRALUNGA		No	10/07/1975	TRASFERIMENTO A TITOLO GRATUITO	Valore catastale	211,25	211,25	AGENZIA FORESTALE REGIONALE	
32190	TERRENI AGRICOLI	1.2.2.02.13.01.001	Indisponibile	33	200	1.380	PG	PIETRALUNGA		No	10/07/1975	TRASFERIMENTO A TITOLO GRATUITO	Valore catastale	347,75	347,75	AGENZIA FORESTALE REGIONALE	
32191	TERRENI AGRICOLI	1.2.2.02.13.01.001	Indisponibile	33	205	6.640	PG	PIETRALUNGA		No	10/07/1975	TRASFERIMENTO A TITOLO GRATUITO	Valore catastale	669,50	669,50	AGENZIA FORESTALE REGIONALE	
32192	TERRENI AGRICOLI	1.2.2.02.13.01.001	Indisponibile	33	206	27.900	PG	PIETRALUNGA		No	10/07/1975	TRASFERIMENTO A TITOLO GRATUITO	Valore catastale	2.107,63	2.107,63	AGENZIA FORESTALE REGIONALE	

Numero Identificativo (da sistema informativo)	Classificazione secondo il piano dei conti dello Stato Patrimoniale in base al D.lgs.118/2011 (Descrizione)	Classificazione secondo il piano dei conti dello Stato Patrimoniale in base al D.lgs.118/2011 (Codice)	Classificazione ai sensi del codice civile (demaniale, disponibile, indisponibile)	Foglio	Particella	Superficie mq	Provincia	Comune	Località	Bene soggetto ad ammortamento	Data di acquisizione	Modalità di acquisizione	Criterio di valutazione secondo i principi del D.lgs 118/2011	Valore dell'immobile secondo i principi del D.lgs 118/2011 al 31/12/2019 (euro)	Valore dell'immobile secondo i principi del D.lgs 118/2011 al 31/12/2018 (euro)	Ente Gestore	Note
32193	TERRENI AGRICOLI	1.2.2.02.13.01.001	Indisponibile	33	207	3.650	PG	PIETRALUNGA		No	10/07/1975	TRASFERIMENTO A TITOLO GRATUITO	Valore catastale	919,75	919,75	AGENZIA FORESTALE REGIONALE	
32194	TERRENI AGRICOLI	1.2.2.02.13.01.001	Indisponibile	33	208	550	PG	PIETRALUNGA		No	10/07/1975	TRASFERIMENTO A TITOLO GRATUITO	Valore catastale	65,00	65,00	AGENZIA FORESTALE REGIONALE	
32195	TERRENI AGRICOLI	1.2.2.02.13.01.001	Indisponibile	34	10	30.570	PG	PIETRALUNGA		No	10/07/1975	TRASFERIMENTO A TITOLO GRATUITO	Valore catastale	2.565,88	2.565,88	AGENZIA FORESTALE REGIONALE	
32196	TERRENI AGRICOLI	1.2.2.02.13.01.001	Indisponibile	34	11	7.750	PG	PIETRALUNGA		No	10/07/1975	TRASFERIMENTO A TITOLO GRATUITO	Valore catastale	65,00	65,00	AGENZIA FORESTALE REGIONALE	
32197	TERRENI AGRICOLI	1.2.2.02.13.01.001	Indisponibile	34	12	7.740	PG	PIETRALUNGA		No	10/07/1975	TRASFERIMENTO A TITOLO GRATUITO	Valore catastale	260,00	260,00	AGENZIA FORESTALE REGIONALE	
32198	TERRENI AGRICOLI	1.2.2.02.13.01.001	Indisponibile	34	13	2.120	PG	PIETRALUNGA		No	10/07/1975	TRASFERIMENTO A TITOLO GRATUITO	Valore catastale	17,88	17,88	AGENZIA FORESTALE REGIONALE	
32199	TERRENI AGRICOLI	1.2.2.02.13.01.001	Indisponibile	34	14	4.420	PG	PIETRALUNGA		No	10/07/1975	TRASFERIMENTO A TITOLO GRATUITO	Valore catastale	370,50	370,50	AGENZIA FORESTALE REGIONALE	
32200	TERRENI AGRICOLI	1.2.2.02.13.01.001	Indisponibile	34	15	2.060	PG	PIETRALUNGA		No	28/05/1980	TRASFERIMENTO A TITOLO GRATUITO	Valore catastale	172,25	172,25	AGENZIA FORESTALE REGIONALE	
32201	TERRENI AGRICOLI	1.2.2.02.13.01.001	Indisponibile	34	16	6.200	PG	PIETRALUNGA		No	28/05/1980	TRASFERIMENTO A TITOLO GRATUITO	Valore catastale	520,00	520,00	AGENZIA FORESTALE REGIONALE	
32202	TERRENI AGRICOLI	1.2.2.02.13.01.001	Indisponibile	34	17	31.300	PG	PIETRALUNGA		No	28/05/1980	TRASFERIMENTO A TITOLO GRATUITO	Valore catastale	2.627,63	2.627,63	AGENZIA FORESTALE REGIONALE	
32203	TERRENI AGRICOLI	1.2.2.02.13.01.001	Indisponibile	34	18	2.330	PG	PIETRALUNGA		No	28/05/1980	TRASFERIMENTO A TITOLO GRATUITO	Valore catastale	196,63	196,63	AGENZIA FORESTALE REGIONALE	
32204	TERRENI AGRICOLI	1.2.2.02.13.01.001	Indisponibile	34	19	1.280	PG	PIETRALUNGA		No	28/05/1980	TRASFERIMENTO A TITOLO GRATUITO	Valore catastale	107,25	107,25	AGENZIA FORESTALE REGIONALE	
32205	TERRENI AGRICOLI	1.2.2.02.13.01.001	Indisponibile	34	20	4.240	PG	PIETRALUNGA		No	10/07/1975	TRASFERIMENTO A TITOLO GRATUITO	Valore catastale	1.244,75	1.244,75	AGENZIA FORESTALE REGIONALE	
32206	TERRENI AGRICOLI	1.2.2.02.13.01.001	Indisponibile	34	21	3.120	PG	PIETRALUNGA		No	10/07/1975	TRASFERIMENTO A TITOLO GRATUITO	Valore catastale	26,00	26,00	AGENZIA FORESTALE REGIONALE	
32207	TERRENI AGRICOLI	1.2.2.02.13.01.001	Indisponibile	34	22	3.130	PG	PIETRALUNGA		No	10/07/1975	TRASFERIMENTO A TITOLO GRATUITO	Valore catastale	263,25	263,25	AGENZIA FORESTALE REGIONALE	
32208	TERRENI AGRICOLI	1.2.2.02.13.01.001	Indisponibile	34	23	3.950	PG	PIETRALUNGA		No	10/07/1975	TRASFERIMENTO A TITOLO GRATUITO	Valore catastale	331,50	331,50	AGENZIA FORESTALE REGIONALE	
32209	TERRENI AGRICOLI	1.2.2.02.13.01.001	Indisponibile	34	24	5.780	PG	PIETRALUNGA		No	28/05/1980	TRASFERIMENTO A TITOLO GRATUITO	Valore catastale	485,88	485,88	AGENZIA FORESTALE REGIONALE	
32210	TERRENI AGRICOLI	1.2.2.02.13.01.001	Indisponibile	34	25	5.330	PG	PIETRALUNGA		No	28/05/1980	TRASFERIMENTO A TITOLO GRATUITO	Valore catastale	446,88	446,88	AGENZIA FORESTALE REGIONALE	
32211	TERRENI AGRICOLI	1.2.2.02.13.01.001	Indisponibile	34	27	2.050	PG	PIETRALUNGA		No	28/05/1980	TRASFERIMENTO A TITOLO GRATUITO	Valore catastale	172,25	172,25	AGENZIA FORESTALE REGIONALE	
32212	TERRENI AGRICOLI	1.2.2.02.13.01.001	Indisponibile	34	28	1.290	PG	PIETRALUNGA		No	28/05/1980	TRASFERIMENTO A TITOLO GRATUITO	Valore catastale	97,50	97,50	AGENZIA FORESTALE REGIONALE	

Numero Identificativo (da sistema informativo)	Classificazione secondo il piano dei conti dello Stato Patrimoniale in base al D.lgs.118/2011 (Descrizione)	Classificazione secondo il piano dei conti dello Stato Patrimoniale in base al D.lgs.118/2011 (Codice)	Classificazione ai sensi del codice civile (demaniale, disponibile, indisponibile)	Foglio	Particella	Superficie mq	Provincia	Comune	Località	Bene soggetto ad ammortamento	Data di acquisizione	Modalità di acquisizione	Criterio di valutazione secondo i principi del D.lgs 118/2011	Valore dell'immobile secondo i principi del D.lgs 118/2011 al 31/12/2019 (euro)	Valore dell'immobile secondo i principi del D.lgs 118/2011 al 31/12/2018 (euro)	Ente Gestore	Note
32213	TERRENI AGRICOLI	1.2.2.02.13.01.001	Indisponibile	34	29	10.300	PG	PIETRALUNGA		No	28/05/1980	TRASFERIMENTO A TITOLO GRATUITO	Valore catastale	864,50	864,50	AGENZIA FORESTALE REGIONALE	
32214	TERRENI AGRICOLI	1.2.2.02.13.01.001	Indisponibile	34	30	16.290	PG	PIETRALUNGA		No	10/07/1975	TRASFERIMENTO A TITOLO GRATUITO	Valore catastale	1.366,63	1.366,63	AGENZIA FORESTALE REGIONALE	
32215	TERRENI AGRICOLI	1.2.2.02.13.01.001	Indisponibile	34	31	870	PG	PIETRALUNGA		No	10/07/1975	TRASFERIMENTO A TITOLO GRATUITO	Valore catastale	58,50	58,50	AGENZIA FORESTALE REGIONALE	
32216	TERRENI AGRICOLI	1.2.2.02.13.01.001	Indisponibile	34	32	65.880	PG	PIETRALUNGA		No	10/07/1975	TRASFERIMENTO A TITOLO GRATUITO	Valore catastale	5.528,25	5.528,25	AGENZIA FORESTALE REGIONALE	
32217	TERRENI AGRICOLI	1.2.2.02.13.01.001	Indisponibile	34	33	3.420	PG	PIETRALUNGA		No	10/07/1975	TRASFERIMENTO A TITOLO GRATUITO	Valore catastale	287,63	287,63	AGENZIA FORESTALE REGIONALE	
32218	TERRENI AGRICOLI	1.2.2.02.13.01.001	Indisponibile	34	34	3.100	PG	PIETRALUNGA		No	28/05/1980	TRASFERIMENTO A TITOLO GRATUITO	Valore catastale	260,00	260,00	AGENZIA FORESTALE REGIONALE	
32219	TERRENI AGRICOLI	1.2.2.02.13.01.001	Indisponibile	34	35	1.420	PG	PIETRALUNGA		No	28/05/1980	TRASFERIMENTO A TITOLO GRATUITO	Valore catastale	107,25	107,25	AGENZIA FORESTALE REGIONALE	
32220	TERRENI AGRICOLI	1.2.2.02.13.01.001	Indisponibile	34	37	1.150	PG	PIETRALUNGA		No	28/05/1980	TRASFERIMENTO A TITOLO GRATUITO	Valore catastale	97,50	97,50	AGENZIA FORESTALE REGIONALE	
32221	TERRENI AGRICOLI	1.2.2.02.13.01.001	Indisponibile	34	38	13.620	PG	PIETRALUNGA		No	28/05/1980	TRASFERIMENTO A TITOLO GRATUITO	Valore catastale	1.142,38	1.142,38	AGENZIA FORESTALE REGIONALE	
32222	TERRENI AGRICOLI	1.2.2.02.13.01.001	Indisponibile	34	39	2.870	PG	PIETRALUNGA		No	10/07/1975	TRASFERIMENTO A TITOLO GRATUITO	Valore catastale	24,38	24,38	AGENZIA FORESTALE REGIONALE	
32223	TERRENI AGRICOLI	1.2.2.02.13.01.001	Indisponibile	34	40	3.620	PG	PIETRALUNGA		No	10/07/1975	TRASFERIMENTO A TITOLO GRATUITO	Valore catastale	243,75	243,75	AGENZIA FORESTALE REGIONALE	
32224	TERRENI AGRICOLI	1.2.2.02.13.01.001	Indisponibile	34	41	250	PG	PIETRALUNGA		No	28/05/1980	TRASFERIMENTO A TITOLO GRATUITO	Valore catastale	21,13	21,13	AGENZIA FORESTALE REGIONALE	
32225	TERRENI AGRICOLI	1.2.2.02.13.01.001	Indisponibile	34	42	410	PG	PIETRALUNGA		No	28/05/1980	TRASFERIMENTO A TITOLO GRATUITO	Valore catastale	34,13	34,13	AGENZIA FORESTALE REGIONALE	
32226	TERRENI AGRICOLI	1.2.2.02.13.01.001	Indisponibile	34	43	320	PG	PIETRALUNGA		No	28/05/1980	TRASFERIMENTO A TITOLO GRATUITO	Valore catastale	37,38	37,38	AGENZIA FORESTALE REGIONALE	
32227	TERRENI AGRICOLI	1.2.2.02.13.01.001	Indisponibile	34	44	79.730	PG	PIETRALUNGA		No	28/05/1980	TRASFERIMENTO A TITOLO GRATUITO	Valore catastale	6.691,75	6.691,75	AGENZIA FORESTALE REGIONALE	
32228	TERRENI AGRICOLI	1.2.2.02.13.01.001	Indisponibile	34	48	1.910	PG	PIETRALUNGA		No	10/07/1975	TRASFERIMENTO A TITOLO GRATUITO	Valore catastale	0,00	0,00	AGENZIA FORESTALE REGIONALE	
32229	TERRENI AGRICOLI	1.2.2.02.13.01.001	Indisponibile	34	49	3.450	PG	PIETRALUNGA		No	10/07/1975	TRASFERIMENTO A TITOLO GRATUITO	Valore catastale	869,38	869,38	AGENZIA FORESTALE REGIONALE	
32230	TERRENI AGRICOLI	1.2.2.02.13.01.001	Indisponibile	34	52	2.770	PG	PIETRALUNGA		No	28/05/1980	TRASFERIMENTO A TITOLO GRATUITO	Valore catastale	232,38	232,38	AGENZIA FORESTALE REGIONALE	
32231	TERRENI AGRICOLI	1.2.2.02.13.01.001	Indisponibile	34	53	970	PG	PIETRALUNGA		No	28/05/1980	TRASFERIMENTO A TITOLO GRATUITO	Valore catastale	8,13	8,13	AGENZIA FORESTALE REGIONALE	
32232	TERRENI AGRICOLI	1.2.2.02.13.01.001	Indisponibile	34	54	4.610	PG	PIETRALUNGA		No	28/05/1980	TRASFERIMENTO A TITOLO GRATUITO	Valore catastale	1.296,75	1.296,75	AGENZIA FORESTALE REGIONALE	

Numero Identificativo (da sistema informativo)	Classificazione secondo il piano dei conti dello Stato Patrimoniale in base al D.lgs.118/2011 (Descrizione)	Classificazione secondo il piano dei conti dello Stato Patrimoniale in base al D.lgs.118/2011 (Codice)	Classificazione ai sensi del codice civile (demaniale, disponibile, indisponibile)	Foglio	Particella	Superficie mq	Provincia	Comune	Località	Bene soggetto ad ammortamento	Data di acquisizione	Modalità di acquisizione	Criterio di valutazione secondo i principi del D.lgs 118/2011	Valore dell'immobile secondo i principi del D.lgs 118/2011 al 31/12/2019 (euro)	Valore dell'immobile secondo i principi del D.lgs 118/2011 al 31/12/2018 (euro)	Ente Gestore	Note
32233	TERRENI AGRICOLI	1.2.2.02.13.01.001	Indisponibile	34	55	600	PG	PIETRALUNGA		No	10/07/1975	TRASFERIMENTO A TITOLO GRATUITO	Valore catastale	50,38	50,38	AGENZIA FORESTALE REGIONALE	
32234	TERRENI AGRICOLI	1.2.2.02.13.01.001	Indisponibile	34	56	3.280	PG	PIETRALUNGA		No	28/05/1980	TRASFERIMENTO A TITOLO GRATUITO	Valore catastale	385,13	385,13	AGENZIA FORESTALE REGIONALE	
32235	TERRENI AGRICOLI	1.2.2.02.13.01.001	Indisponibile	34	57	17.070	PG	PIETRALUNGA		No	28/05/1980	TRASFERIMENTO A TITOLO GRATUITO	Valore catastale	4.385,88	4.385,88	AGENZIA FORESTALE REGIONALE	
32236	TERRENI AGRICOLI	1.2.2.02.13.01.001	Indisponibile	34	58	10.430	PG	PIETRALUNGA		No	28/05/1980	TRASFERIMENTO A TITOLO GRATUITO	Valore catastale	875,88	875,88	AGENZIA FORESTALE REGIONALE	
32237	TERRENI AGRICOLI	1.2.2.02.13.01.001	Indisponibile	34	59	59.830	PG	PIETRALUNGA		No	28/05/1980	TRASFERIMENTO A TITOLO GRATUITO	Valore catastale	5.021,25	5.021,25	AGENZIA FORESTALE REGIONALE	
32238	TERRENI AGRICOLI	1.2.2.02.13.01.001	Indisponibile	34	60	880	PG	PIETRALUNGA		No	28/05/1980	TRASFERIMENTO A TITOLO GRATUITO	Valore catastale	73,13	73,13	AGENZIA FORESTALE REGIONALE	
32239	TERRENI AGRICOLI	1.2.2.02.13.01.001	Indisponibile	34	61	8.310	PG	PIETRALUNGA		No	28/05/1980	TRASFERIMENTO A TITOLO GRATUITO	Valore catastale	69,88	69,88	AGENZIA FORESTALE REGIONALE	
32240	TERRENI AGRICOLI	1.2.2.02.13.01.001	Indisponibile	34	62	7.480	PG	PIETRALUNGA		No	28/05/1980	TRASFERIMENTO A TITOLO GRATUITO	Valore catastale	2.197,00	2.197,00	AGENZIA FORESTALE REGIONALE	
32241	TERRENI AGRICOLI	1.2.2.02.13.01.001	Indisponibile	34	63	3.710	PG	PIETRALUNGA		No	28/05/1980	TRASFERIMENTO A TITOLO GRATUITO	Valore catastale	30,88	30,88	AGENZIA FORESTALE REGIONALE	
32242	TERRENI AGRICOLI	1.2.2.02.13.01.001	Indisponibile	34	64	13.470	PG	PIETRALUNGA		No	28/05/1980	TRASFERIMENTO A TITOLO GRATUITO	Valore catastale	451,75	451,75	AGENZIA FORESTALE REGIONALE	
32243	TERRENI AGRICOLI	1.2.2.02.13.01.001	Indisponibile	34	65	27.020	PG	PIETRALUNGA		No	28/05/1980	TRASFERIMENTO A TITOLO GRATUITO	Valore catastale	2.266,88	2.266,88	AGENZIA FORESTALE REGIONALE	
32244	TERRENI AGRICOLI	1.2.2.02.13.01.001	Indisponibile	34	66	5.530	PG	PIETRALUNGA		No	28/05/1980	TRASFERIMENTO A TITOLO GRATUITO	Valore catastale	91,00	91,00	AGENZIA FORESTALE REGIONALE	
32245	TERRENI AGRICOLI	1.2.2.02.13.01.001	Indisponibile	34	67	1.870	PG	PIETRALUNGA		No	28/05/1980	TRASFERIMENTO A TITOLO GRATUITO	Valore catastale	498,88	498,88	AGENZIA FORESTALE REGIONALE	
32246	TERRENI AGRICOLI	1.2.2.02.13.01.001	Indisponibile	34	68	3.900	PG	PIETRALUNGA		No	28/05/1980	TRASFERIMENTO A TITOLO GRATUITO	Valore catastale	1.145,63	1.145,63	AGENZIA FORESTALE REGIONALE	
32247	TERRENI AGRICOLI	1.2.2.02.13.01.001	Indisponibile	34	69	940	PG	PIETRALUNGA		No	28/05/1980	TRASFERIMENTO A TITOLO GRATUITO	Valore catastale	79,63	79,63	AGENZIA FORESTALE REGIONALE	
32248	TERRENI AGRICOLI	1.2.2.02.13.01.001	Indisponibile	34	70	40.056	PG	PIETRALUNGA		No	28/05/1980	TRASFERIMENTO A TITOLO GRATUITO	Valore catastale	3.362,13	3.362,13	AGENZIA FORESTALE REGIONALE	
32249	TERRENI AGRICOLI	1.2.2.02.13.01.001	Indisponibile	34	71	1.150	PG	PIETRALUNGA		No	28/05/1980	TRASFERIMENTO A TITOLO GRATUITO	Valore catastale	95,88	95,88	AGENZIA FORESTALE REGIONALE	
32250	TERRENI AGRICOLI	1.2.2.02.13.01.001	Indisponibile	34	72	840	PG	PIETRALUNGA		No	28/05/1980	TRASFERIMENTO A TITOLO GRATUITO	Valore catastale	6,50	6,50	AGENZIA FORESTALE REGIONALE	
32251	TERRENI AGRICOLI	1.2.2.02.13.01.001	Indisponibile	34	73	1.530	PG	PIETRALUNGA		No	28/05/1980	TRASFERIMENTO A TITOLO GRATUITO	Valore catastale	450,13	450,13	AGENZIA FORESTALE REGIONALE	
32252	TERRENI AGRICOLI	1.2.2.02.13.01.001	Indisponibile	34	74	52.659	PG	PIETRALUNGA		No	28/05/1980	TRASFERIMENTO A TITOLO GRATUITO	Valore catastale	13.807,63	13.807,63	AGENZIA FORESTALE REGIONALE	

Numero Identificativo (da sistema informativo)	Classificazione secondo il piano dei conti dello Stato Patrimoniale in base al D.lgs.118/2011 (Descrizione)	Classificazione secondo il piano dei conti dello Stato Patrimoniale in base al D.lgs.118/2011 (Codice)	Classificazione ai sensi del codice civile (demaniale, disponibile, indisponibile)	Foglio	Particella	Superficie mq	Provincia	Comune	Località	Bene soggetto ad ammortamento	Data di acquisizione	Modalità di acquisizione	Criterio di valutazione secondo i principi del D.lgs 118/2011	Valore dell'immobile secondo i principi del D.lgs 118/2011 al 31/12/2019 (euro)	Valore dell'immobile secondo i principi del D.lgs 118/2011 al 31/12/2018 (euro)	Ente Gestore	Note
32253	TERRENI AGRICOLI	1.2.2.02.13.01.001	Indisponibile	34	75	5.140	PG	PIETRALUNGA		No	28/05/1980	TRASFERIMENTO A TITOLO GRATUITO	Valore catastale	1.509,63	1.509,63	AGENZIA FORESTALE REGIONALE	
32254	TERRENI AGRICOLI	1.2.2.02.13.01.001	Indisponibile	34	76	1.490	PG	PIETRALUNGA		No	28/05/1980	TRASFERIMENTO A TITOLO GRATUITO	Valore catastale	125,13	125,13	AGENZIA FORESTALE REGIONALE	
32256	TERRENI AGRICOLI	1.2.2.02.13.01.001	Indisponibile	34	80	1.990	PG	PIETRALUNGA		No	28/05/1980	TRASFERIMENTO A TITOLO GRATUITO	Valore catastale	167,38	167,38	AGENZIA FORESTALE REGIONALE	
32257	TERRENI AGRICOLI	1.2.2.02.13.01.001	Indisponibile	34	81	13.430	PG	PIETRALUNGA		No	28/05/1980	TRASFERIMENTO A TITOLO GRATUITO	Valore catastale	1.014,00	1.014,00	AGENZIA FORESTALE REGIONALE	
32258	TERRENI AGRICOLI	1.2.2.02.13.01.001	Indisponibile	34	82	1.480	PG	PIETRALUNGA		No	28/05/1980	TRASFERIMENTO A TITOLO GRATUITO	Valore catastale	173,88	173,88	AGENZIA FORESTALE REGIONALE	
32259	TERRENI AGRICOLI	1.2.2.02.13.01.001	Indisponibile	34	83	24.710	PG	PIETRALUNGA		No	28/05/1980	TRASFERIMENTO A TITOLO GRATUITO	Valore catastale	6.220,50	6.220,50	AGENZIA FORESTALE REGIONALE	
32260	TERRENI AGRICOLI	1.2.2.02.13.01.001	Indisponibile	34	84	3.410	PG	PIETRALUNGA		No	28/05/1980	TRASFERIMENTO A TITOLO GRATUITO	Valore catastale	1.001,00	1.001,00	AGENZIA FORESTALE REGIONALE	
32261	TERRENI AGRICOLI	1.2.2.02.13.01.001	Indisponibile	34	85	20.160	PG	PIETRALUNGA		No	28/05/1980	TRASFERIMENTO A TITOLO GRATUITO	Valore catastale	1.691,63	1.691,63	AGENZIA FORESTALE REGIONALE	
32262	TERRENI AGRICOLI	1.2.2.02.13.01.001	Indisponibile	34	86	1.900	PG	PIETRALUNGA		No	28/05/1980	TRASFERIMENTO A TITOLO GRATUITO	Valore catastale	456,63	456,63	AGENZIA FORESTALE REGIONALE	
32263	TERRENI AGRICOLI	1.2.2.02.13.01.001	Indisponibile	34	87	230	PG	PIETRALUNGA		No	28/05/1980	TRASFERIMENTO A TITOLO GRATUITO	Valore catastale	8,13	8,13	AGENZIA FORESTALE REGIONALE	
32264	TERRENI AGRICOLI	1.2.2.02.13.01.001	Indisponibile	34	88	14.860	PG	PIETRALUNGA		No	28/05/1980	TRASFERIMENTO A TITOLO GRATUITO	Valore catastale	1.888,25	1.888,25	AGENZIA FORESTALE REGIONALE	
32265	TERRENI AGRICOLI	1.2.2.02.13.01.001	Indisponibile	34	89	20.820	PG	PIETRALUNGA		No	28/05/1980	TRASFERIMENTO A TITOLO GRATUITO	Valore catastale	2.003,63	2.003,63	AGENZIA FORESTALE REGIONALE	
32266	TERRENI AGRICOLI	1.2.2.02.13.01.001	Indisponibile	34	90	2.790	PG	PIETRALUNGA		No	28/05/1980	TRASFERIMENTO A TITOLO GRATUITO	Valore catastale	234,00	234,00	AGENZIA FORESTALE REGIONALE	
32267	TERRENI AGRICOLI	1.2.2.02.13.01.001	Indisponibile	34	91	680	PG	PIETRALUNGA		No	28/05/1980	TRASFERIMENTO A TITOLO GRATUITO	Valore catastale	6,50	6,50	AGENZIA FORESTALE REGIONALE	
32268	TERRENI AGRICOLI	1.2.2.02.13.01.001	Indisponibile	34	92	1.760	PG	PIETRALUNGA		No	28/05/1980	TRASFERIMENTO A TITOLO GRATUITO	Valore catastale	133,25	133,25	AGENZIA FORESTALE REGIONALE	
32269	TERRENI AGRICOLI	1.2.2.02.13.01.001	Indisponibile	34	93	3.210	PG	PIETRALUNGA		No	10/07/1975	TRASFERIMENTO A TITOLO GRATUITO	Valore catastale	27,63	27,63	AGENZIA FORESTALE REGIONALE	
32270	TERRENI AGRICOLI	1.2.2.02.13.01.001	Indisponibile	34	94	900	PG	PIETRALUNGA		No	28/05/1980	TRASFERIMENTO A TITOLO GRATUITO	Valore catastale	91,00	91,00	AGENZIA FORESTALE REGIONALE	
32271	TERRENI AGRICOLI	1.2.2.02.13.01.001	Indisponibile	34	95	5.450	PG	PIETRALUNGA		No	28/05/1980	TRASFERIMENTO A TITOLO GRATUITO	Valore catastale	456,63	456,63	AGENZIA FORESTALE REGIONALE	
32272	TERRENI AGRICOLI	1.2.2.02.13.01.001	Indisponibile	34	96	960	PG	PIETRALUNGA		No	28/05/1980	TRASFERIMENTO A TITOLO GRATUITO	Valore catastale	112,13	112,13	AGENZIA FORESTALE REGIONALE	
32273	TERRENI AGRICOLI	1.2.2.02.13.01.001	Indisponibile	34	97	5.860	PG	PIETRALUNGA		No	28/05/1980	TRASFERIMENTO A TITOLO GRATUITO	Valore catastale	2.705,63	2.705,63	AGENZIA FORESTALE REGIONALE	

Numero Identificativo (da sistema informativo)	Classificazione secondo il piano dei conti dello Stato Patrimoniale in base al D.lgs.118/2011 (Descrizione)	Classificazione secondo il piano dei conti dello Stato Patrimoniale in base al D.lgs.118/2011 (Codice)	Classificazione ai sensi del codice civile (demaniale, disponibile, indisponibile)	Foglio	Particella	Superficie mq	Provincia	Comune	Località	Bene soggetto ad ammortamento	Data di acquisizione	Modalità di acquisizione	Criterio di valutazione secondo i principi del D.lgs 118/2011	Valore dell'immobile secondo i principi del D.lgs 118/2011 al 31/12/2019 (euro)	Valore dell'immobile secondo i principi del D.lgs 118/2011 al 31/12/2018 (euro)	Ente Gestore	Note
32274	TERRENI AGRICOLI	1.2.2.02.13.01.001	Indisponibile	34	99	1.350	PG	PIETRALUNGA		No	28/05/1980	TRASFERIMENTO A TITOLO GRATUITO	Valore catastale	102,38	102,38	AGENZIA FORESTALE REGIONALE	
32275	TERRENI AGRICOLI	1.2.2.02.13.01.001	Indisponibile	34	100	10.630	PG	PIETRALUNGA		No	28/05/1980	TRASFERIMENTO A TITOLO GRATUITO	Valore catastale	3.121,63	3.121,63	AGENZIA FORESTALE REGIONALE	
32276	TERRENI AGRICOLI	1.2.2.02.13.01.001	Indisponibile	34	101	1.140	PG	PIETRALUNGA		No	28/05/1980	TRASFERIMENTO A TITOLO GRATUITO	Valore catastale	95,88	95,88	AGENZIA FORESTALE REGIONALE	
32277	TERRENI AGRICOLI	1.2.2.02.13.01.001	Indisponibile	34	102	11.790	PG	PIETRALUNGA		No	28/05/1980	TRASFERIMENTO A TITOLO GRATUITO	Valore catastale	1.155,38	1.155,38	AGENZIA FORESTALE REGIONALE	
32278	TERRENI AGRICOLI	1.2.2.02.13.01.001	Indisponibile	35	22	2.550	PG	PIETRALUNGA		No	10/07/1975	TRASFERIMENTO A TITOLO GRATUITO	Valore catastale	21,13	21,13	AGENZIA FORESTALE REGIONALE	
32279	TERRENI AGRICOLI	1.2.2.02.13.01.001	Indisponibile	35	23	2.020	PG	PIETRALUNGA		No	10/07/1975	TRASFERIMENTO A TITOLO GRATUITO	Valore catastale	134,88	134,88	AGENZIA FORESTALE REGIONALE	
32280	TERRENI AGRICOLI	1.2.2.02.13.01.001	Indisponibile	35	25	17.140	PG	PIETRALUNGA		No	10/07/1975	TRASFERIMENTO A TITOLO GRATUITO	Valore catastale	1.438,13	1.438,13	AGENZIA FORESTALE REGIONALE	
32281	TERRENI AGRICOLI	1.2.2.02.13.01.001	Indisponibile	35	26	2.330	PG	PIETRALUNGA		No	10/07/1975	TRASFERIMENTO A TITOLO GRATUITO	Valore catastale	195,00	195,00	AGENZIA FORESTALE REGIONALE	
32282	TERRENI AGRICOLI	1.2.2.02.13.01.001	Indisponibile	35	27	11.690	PG	PIETRALUNGA		No	10/07/1975	TRASFERIMENTO A TITOLO GRATUITO	Valore catastale	981,50	981,50	AGENZIA FORESTALE REGIONALE	
32283	TERRENI AGRICOLI	1.2.2.02.13.01.001	Indisponibile	35	28	4.880	PG	PIETRALUNGA		No	10/07/1975	TRASFERIMENTO A TITOLO GRATUITO	Valore catastale	409,50	409,50	AGENZIA FORESTALE REGIONALE	
32284	TERRENI AGRICOLI	1.2.2.02.13.01.001	Indisponibile	35	33	5.030	PG	PIETRALUNGA		No	10/07/1975	TRASFERIMENTO A TITOLO GRATUITO	Valore catastale	338,00	338,00	AGENZIA FORESTALE REGIONALE	
32285	TERRENI AGRICOLI	1.2.2.02.13.01.001	Indisponibile	35	34	6.100	PG	PIETRALUNGA		No	10/07/1975	TRASFERIMENTO A TITOLO GRATUITO	Valore catastale	461,50	461,50	AGENZIA FORESTALE REGIONALE	
32286	TERRENI AGRICOLI	1.2.2.02.13.01.001	Indisponibile	35	35	27.360	PG	PIETRALUNGA		No	10/07/1975	TRASFERIMENTO A TITOLO GRATUITO	Valore catastale	2.296,13	2.296,13	AGENZIA FORESTALE REGIONALE	
32287	TERRENI AGRICOLI	1.2.2.02.13.01.001	Indisponibile	35	38	51.870	PG	PIETRALUNGA		No	10/07/1975	TRASFERIMENTO A TITOLO GRATUITO	Valore catastale	4.353,38	4.353,38	AGENZIA FORESTALE REGIONALE	
32288	TERRENI AGRICOLI	1.2.2.02.13.01.001	Indisponibile	35	39	26.660	PG	PIETRALUNGA		No	10/07/1975	TRASFERIMENTO A TITOLO GRATUITO	Valore catastale	7.830,88	7.830,88	AGENZIA FORESTALE REGIONALE	
32289	TERRENI AGRICOLI	1.2.2.02.13.01.001	Indisponibile	35	40	2.880	PG	PIETRALUNGA		No	10/07/1975	TRASFERIMENTO A TITOLO GRATUITO	Valore catastale	677,63	677,63	AGENZIA FORESTALE REGIONALE	
32290	TERRENI AGRICOLI	1.2.2.02.13.01.001	Indisponibile	35	41	26.520	PG	PIETRALUNGA		No	10/07/1975	TRASFERIMENTO A TITOLO GRATUITO	Valore catastale	2.590,25	2.590,25	AGENZIA FORESTALE REGIONALE	
32291	TERRENI AGRICOLI	1.2.2.02.13.01.001	Indisponibile	35	42	2.070	PG	PIETRALUNGA		No	10/07/1975	TRASFERIMENTO A TITOLO GRATUITO	Valore catastale	208,00	208,00	AGENZIA FORESTALE REGIONALE	
32292	TERRENI AGRICOLI	1.2.2.02.13.01.001	Indisponibile	35	43	28.380	PG	PIETRALUNGA		No	10/07/1975	TRASFERIMENTO A TITOLO GRATUITO	Valore catastale	2.858,38	2.858,38	AGENZIA FORESTALE REGIONALE	
32293	TERRENI AGRICOLI	1.2.2.02.13.01.001	Indisponibile	35	44	6.930	PG	PIETRALUNGA		No	10/07/1975	TRASFERIMENTO A TITOLO GRATUITO	Valore catastale	2.036,13	2.036,13	AGENZIA FORESTALE REGIONALE	

Numero Identificativo (da sistema informativo)	Classificazione secondo il piano dei conti dello Stato Patrimoniale in base al D.lgs.118/2011 (Descrizione)	Classificazione secondo il piano dei conti dello Stato Patrimoniale in base al D.lgs.118/2011 (Codice)	Classificazione ai sensi del codice civile (demaniale, disponibile, indisponibile)	Foglio	Particella	Superficie mq	Provincia	Comune	Località	Bene soggetto ad ammortamento	Data di acquisizione	Modalità di acquisizione	Criterio di valutazione secondo i principi del D.lgs 118/2011	Valore dell'immobile secondo i principi del D.lgs 118/2011 al 31/12/2019 (euro)	Valore dell'immobile secondo i principi del D.lgs 118/2011 al 31/12/2018 (euro)	Ente Gestore	Note
32294	TERRENI AGRICOLI	1.2.2.02.13.01.001	Indisponibile	35	45	25.310	PG	PIETRALUNGA		No	10/07/1975	TRASFERIMENTO A TITOLO GRATUITO	Valore catastale	5.630,63	5.630,63	AGENZIA FORESTALE REGIONALE	
32295	TERRENI AGRICOLI	1.2.2.02.13.01.001	Indisponibile	35	46	3.100	PG	PIETRALUNGA		No	10/07/1975	TRASFERIMENTO A TITOLO GRATUITO	Valore catastale	208,00	208,00	AGENZIA FORESTALE REGIONALE	
32296	TERRENI AGRICOLI	1.2.2.02.13.01.001	Indisponibile	35	47	1.500	PG	PIETRALUNGA		No	28/05/1980	TRASFERIMENTO A TITOLO GRATUITO	Valore catastale	50,38	50,38	AGENZIA FORESTALE REGIONALE	
32297	TERRENI AGRICOLI	1.2.2.02.13.01.001	Indisponibile	35	48	6.070	PG	PIETRALUNGA		No	28/05/1980	TRASFERIMENTO A TITOLO GRATUITO	Valore catastale	1.782,63	1.782,63	AGENZIA FORESTALE REGIONALE	
32298	TERRENI AGRICOLI	1.2.2.02.13.01.001	Indisponibile	35	49	10.790	PG	PIETRALUNGA		No	28/05/1980	TRASFERIMENTO A TITOLO GRATUITO	Valore catastale	3.168,75	3.168,75	AGENZIA FORESTALE REGIONALE	
32299	TERRENI AGRICOLI	1.2.2.02.13.01.001	Indisponibile	35	50	21.980	PG	PIETRALUNGA		No	28/05/1980	TRASFERIMENTO A TITOLO GRATUITO	Valore catastale	4.333,88	4.333,88	AGENZIA FORESTALE REGIONALE	
32300	TERRENI AGRICOLI	1.2.2.02.13.01.001	Indisponibile	35	51	18.280	PG	PIETRALUNGA		No	10/07/1975	TRASFERIMENTO A TITOLO GRATUITO	Valore catastale	1.381,25	1.381,25	AGENZIA FORESTALE REGIONALE	
32301	TERRENI AGRICOLI	1.2.2.02.13.01.001	Indisponibile	35	52	2.490	PG	PIETRALUNGA		No	10/07/1975	TRASFERIMENTO A TITOLO GRATUITO	Valore catastale	21,13	21,13	AGENZIA FORESTALE REGIONALE	
32302	TERRENI AGRICOLI	1.2.2.02.13.01.001	Indisponibile	35	53	17.660	PG	PIETRALUNGA		No	10/07/1975	TRASFERIMENTO A TITOLO GRATUITO	Valore catastale	1.482,00	1.482,00	AGENZIA FORESTALE REGIONALE	
32303	TERRENI AGRICOLI	1.2.2.02.13.01.001	Indisponibile	35	54	30.370	PG	PIETRALUNGA		No	10/07/1975	TRASFERIMENTO A TITOLO GRATUITO	Valore catastale	2.294,50	2.294,50	AGENZIA FORESTALE REGIONALE	
32304	TERRENI AGRICOLI	1.2.2.02.13.01.001	Indisponibile	35	55	35.530	PG	PIETRALUNGA		No	10/07/1975	TRASFERIMENTO A TITOLO GRATUITO	Valore catastale	2.981,88	2.981,88	AGENZIA FORESTALE REGIONALE	
32305	TERRENI AGRICOLI	1.2.2.02.13.01.001	Indisponibile	35	56	1.220	PG	PIETRALUNGA		No	10/07/1975	TRASFERIMENTO A TITOLO GRATUITO	Valore catastale	102,38	102,38	AGENZIA FORESTALE REGIONALE	
32306	TERRENI AGRICOLI	1.2.2.02.13.01.001	Indisponibile	35	57	3.900	PG	PIETRALUNGA		No	28/05/1980	TRASFERIMENTO A TITOLO GRATUITO	Valore catastale	326,63	326,63	AGENZIA FORESTALE REGIONALE	
32307	TERRENI AGRICOLI	1.2.2.02.13.01.001	Indisponibile	35	58	4.310	PG	PIETRALUNGA		No	28/05/1980	TRASFERIMENTO A TITOLO GRATUITO	Valore catastale	325,00	325,00	AGENZIA FORESTALE REGIONALE	
32308	TERRENI AGRICOLI	1.2.2.02.13.01.001	Indisponibile	35	59	1.270	PG	PIETRALUNGA		No	10/07/1975	TRASFERIMENTO A TITOLO GRATUITO	Valore catastale	95,88	95,88	AGENZIA FORESTALE REGIONALE	
32309	TERRENI AGRICOLI	1.2.2.02.13.01.001	Indisponibile	35	61	9.720	PG	PIETRALUNGA		No	10/07/1975	TRASFERIMENTO A TITOLO GRATUITO	Valore catastale	815,75	815,75	AGENZIA FORESTALE REGIONALE	
32310	TERRENI AGRICOLI	1.2.2.02.13.01.001	Indisponibile	35	62	53.150	PG	PIETRALUNGA		No	10/07/1975	TRASFERIMENTO A TITOLO GRATUITO	Valore catastale	7.010,25	7.010,25	AGENZIA FORESTALE REGIONALE	
32311	TERRENI AGRICOLI	1.2.2.02.13.01.001	Indisponibile	35	63	4.700	PG	PIETRALUNGA		No	10/07/1975	TRASFERIMENTO A TITOLO GRATUITO	Valore catastale	1.381,25	1.381,25	AGENZIA FORESTALE REGIONALE	
32312	TERRENI AGRICOLI	1.2.2.02.13.01.001	Indisponibile	35	64	420	PG	PIETRALUNGA		No	10/07/1975	TRASFERIMENTO A TITOLO GRATUITO	Valore catastale	14,63	14,63	AGENZIA FORESTALE REGIONALE	
32313	TERRENI AGRICOLI	1.2.2.02.13.01.001	Indisponibile	35	66	5.050	PG	PIETRALUNGA		No	10/07/1975	TRASFERIMENTO A TITOLO GRATUITO	Valore catastale	1.270,75	1.270,75	AGENZIA FORESTALE REGIONALE	

Numero Identificativo (da sistema informativo)	Classificazione secondo il piano dei conti dello Stato Patrimoniale in base al D.lgs.118/2011 (Descrizione)	Classificazione secondo il piano dei conti dello Stato Patrimoniale in base al D.lgs.118/2011 (Codice)	Classificazione ai sensi del codice civile (demaniale, disponibile, indisponibile)	Foglio	Particella	Superficie mq	Provincia	Comune	Località	Bene soggetto ad ammortamento	Data di acquisizione	Modalità di acquisizione	Criterio di valutazione secondo i principi del D.lgs 118/2011	Valore dell'immobile secondo i principi del D.lgs 118/2011 al 31/12/2019 (euro)	Valore dell'immobile secondo i principi del D.lgs 118/2011 al 31/12/2018 (euro)	Ente Gestore	Note
32314	TERRENI AGRICOLI	1.2.2.02.13.01.001	Indisponibile	35	68	4.230	PG	PIETRALUNGA		No	10/07/1975	TRASFERIMENTO A TITOLO GRATUITO	Valore catastale	354,25	354,25	AGENZIA FORESTALE REGIONALE	
32315	TERRENI AGRICOLI	1.2.2.02.13.01.001	Indisponibile	35	69	13.250	PG	PIETRALUNGA		No	10/07/1975	TRASFERIMENTO A TITOLO GRATUITO	Valore catastale	1.111,50	1.111,50	AGENZIA FORESTALE REGIONALE	
32316	TERRENI AGRICOLI	1.2.2.02.13.01.001	Indisponibile	35	70	9.100	PG	PIETRALUNGA		No	10/07/1975	TRASFERIMENTO A TITOLO GRATUITO	Valore catastale	763,75	763,75	AGENZIA FORESTALE REGIONALE	
32317	TERRENI AGRICOLI	1.2.2.02.13.01.001	Indisponibile	35	71	420	PG	PIETRALUNGA		No	10/07/1975	TRASFERIMENTO A TITOLO GRATUITO	Valore catastale	0,00	0,00	AGENZIA FORESTALE REGIONALE	
32318	TERRENI AGRICOLI	1.2.2.02.13.01.001	Indisponibile	35	72	960	PG	PIETRALUNGA		No	10/07/1975	TRASFERIMENTO A TITOLO GRATUITO	Valore catastale	81,25	81,25	AGENZIA FORESTALE REGIONALE	
32319	TERRENI AGRICOLI	1.2.2.02.13.01.001	Indisponibile	35	73	2.160	PG	PIETRALUNGA		No	10/07/1975	TRASFERIMENTO A TITOLO GRATUITO	Valore catastale	217,75	217,75	AGENZIA FORESTALE REGIONALE	
32320	TERRENI AGRICOLI	1.2.2.02.13.01.001	Indisponibile	35	503	11.630	PG	PIETRALUNGA		No	10/07/1975	TRASFERIMENTO A TITOLO GRATUITO	Valore catastale	976,63	976,63	AGENZIA FORESTALE REGIONALE	
32321	TERRENI AGRICOLI	1.2.2.02.13.01.001	Indisponibile	35	119	8.440	PG	PIETRALUNGA		No	10/07/1975	TRASFERIMENTO A TITOLO GRATUITO	Valore catastale	637,00	637,00	AGENZIA FORESTALE REGIONALE	
32322	TERRENI AGRICOLI	1.2.2.02.13.01.001	Indisponibile	35	120	21.700	PG	PIETRALUNGA		No	10/07/1975	TRASFERIMENTO A TITOLO GRATUITO	Valore catastale	1.639,63	1.639,63	AGENZIA FORESTALE REGIONALE	
32323	TERRENI AGRICOLI	1.2.2.02.13.01.001	Indisponibile	35	121	33.340	PG	PIETRALUNGA		No	10/07/1975	TRASFERIMENTO A TITOLO GRATUITO	Valore catastale	2.798,25	2.798,25	AGENZIA FORESTALE REGIONALE	
32324	TERRENI AGRICOLI	1.2.2.02.13.01.001	Indisponibile	35	122	4.010	PG	PIETRALUNGA		No	10/07/1975	TRASFERIMENTO A TITOLO GRATUITO	Valore catastale	34,13	34,13	AGENZIA FORESTALE REGIONALE	
32325	TERRENI AGRICOLI	1.2.2.02.13.01.001	Indisponibile	35	123	12.680	PG	PIETRALUNGA		No	10/07/1975	TRASFERIMENTO A TITOLO GRATUITO	Valore catastale	957,13	957,13	AGENZIA FORESTALE REGIONALE	
32326	TERRENI AGRICOLI	1.2.2.02.13.01.001	Indisponibile	35	124	37.320	PG	PIETRALUNGA		No	10/07/1975	TRASFERIMENTO A TITOLO GRATUITO	Valore catastale	3.131,38	3.131,38	AGENZIA FORESTALE REGIONALE	
32327	TERRENI AGRICOLI	1.2.2.02.13.01.001	Indisponibile	35	125	3.050	PG	PIETRALUNGA		No	10/07/1975	TRASFERIMENTO A TITOLO GRATUITO	Valore catastale	256,75	256,75	AGENZIA FORESTALE REGIONALE	
32328	TERRENI AGRICOLI	1.2.2.02.13.01.001	Indisponibile	35	126	5.280	PG	PIETRALUNGA		No	10/07/1975	TRASFERIMENTO A TITOLO GRATUITO	Valore catastale	1.329,25	1.329,25	AGENZIA FORESTALE REGIONALE	
32329	TERRENI AGRICOLI	1.2.2.02.13.01.001	Indisponibile	36	166	2.370	PG	PIETRALUNGA		No	10/07/1975	TRASFERIMENTO A TITOLO GRATUITO	Valore catastale	277,88	277,88	AGENZIA FORESTALE REGIONALE	
32330	TERRENI AGRICOLI	1.2.2.02.13.01.001	Indisponibile	36	167	9.497	PG	PIETRALUNGA		No	10/07/1975	TRASFERIMENTO A TITOLO GRATUITO	Valore catastale	2.790,13	2.790,13	AGENZIA FORESTALE REGIONALE	
32331	TERRENI AGRICOLI	1.2.2.02.13.01.001	Indisponibile	36	527	838	PG	PIETRALUNGA		No	10/07/1975	TRASFERIMENTO A TITOLO GRATUITO	Valore catastale	245,38	245,38	AGENZIA FORESTALE REGIONALE	
32332	TERRENI AGRICOLI	1.2.2.02.13.01.001	Indisponibile	36	528	265	PG	PIETRALUNGA		No	10/07/1975	TRASFERIMENTO A TITOLO GRATUITO	Valore catastale	78,00	78,00	AGENZIA FORESTALE REGIONALE	Variazioni di coltura anno 2017
32333	TERRENI AGRICOLI	1.2.2.02.13.01.001	Indisponibile	36	529	300	PG	PIETRALUNGA		No	10/07/1975	TRASFERIMENTO A TITOLO GRATUITO	Valore catastale	87,75	87,75	AGENZIA FORESTALE REGIONALE	Variazioni di coltura anno 2017

Numero Identificativo (da sistema informativo)	Classificazione secondo il piano dei conti dello Stato Patrimoniale in base al D.lgs.118/2011 (Descrizione)	Classificazione secondo il piano dei conti dello Stato Patrimoniale in base al D.lgs.118/2011 (Codice)	Classificazione ai sensi del codice civile (demaniale, disponibile, indisponibile)	Foglio	Particella	Superficie mq	Provincia	Comune	Località	Bene soggetto ad ammortamento	Data di acquisizione	Modalità di acquisizione	Criterio di valutazione secondo i principi del D.lgs 118/2011	Valore dell'immobile secondo i principi del D.lgs 118/2011 al 31/12/2019 (euro)	Valore dell'immobile secondo i principi del D.lgs 118/2011 al 31/12/2018 (euro)	Ente Gestore	Note
32334	TERRENI AGRICOLI	1.2.2.02.13.01.001	Indisponibile	37	35	1.360	PG	PIETRALUNGA		No	10/07/1975	TRASFERIMENTO A TITOLO GRATUITO	Valore catastale	102,38	102,38	AGENZIA FORESTALE REGIONALE	
32335	TERRENI AGRICOLI	1.2.2.02.13.01.001	Indisponibile	37	36	220	PG	PIETRALUNGA		No	10/07/1975	TRASFERIMENTO A TITOLO GRATUITO	Valore catastale	22,75	22,75	AGENZIA FORESTALE REGIONALE	
32336	TERRENI AGRICOLI	1.2.2.02.13.01.001	Indisponibile	37	37	6.580	PG	PIETRALUNGA		No	10/07/1975	TRASFERIMENTO A TITOLO GRATUITO	Valore catastale	1.655,88	1.655,88	AGENZIA FORESTALE REGIONALE	
32337	TERRENI AGRICOLI	1.2.2.02.13.01.001	Indisponibile	37	38	15.340	PG	PIETRALUNGA		No	10/07/1975	TRASFERIMENTO A TITOLO GRATUITO	Valore catastale	1.802,13	1.802,13	AGENZIA FORESTALE REGIONALE	
32338	TERRENI AGRICOLI	1.2.2.02.13.01.001	Indisponibile	37	57	2.740	PG	PIETRALUNGA		No	10/07/1975	TRASFERIMENTO A TITOLO GRATUITO	Valore catastale	230,75	230,75	AGENZIA FORESTALE REGIONALE	
32339	TERRENI AGRICOLI	1.2.2.02.13.01.001	Indisponibile	37	58	15.610	PG	PIETRALUNGA		No	10/07/1975	TRASFERIMENTO A TITOLO GRATUITO	Valore catastale	1.834,63	1.834,63	AGENZIA FORESTALE REGIONALE	
32340	TERRENI AGRICOLI	1.2.2.02.13.01.001	Indisponibile	37	59	6.730	PG	PIETRALUNGA		No	10/07/1975	TRASFERIMENTO A TITOLO GRATUITO	Valore catastale	1.694,88	1.694,88	AGENZIA FORESTALE REGIONALE	
32341	TERRENI AGRICOLI	1.2.2.02.13.01.001	Indisponibile	37	60	2.620	PG	PIETRALUNGA		No	10/07/1975	TRASFERIMENTO A TITOLO GRATUITO	Valore catastale	297,38	297,38	AGENZIA FORESTALE REGIONALE	
32342	TERRENI AGRICOLI	1.2.2.02.13.01.001	Indisponibile	37	61	17.700	PG	PIETRALUNGA		No	10/07/1975	TRASFERIMENTO A TITOLO GRATUITO	Valore catastale	3.193,13	3.193,13	AGENZIA FORESTALE REGIONALE	
32343	TERRENI AGRICOLI	1.2.2.02.13.01.001	Indisponibile	37	62	6.040	PG	PIETRALUNGA		No	10/07/1975	TRASFERIMENTO A TITOLO GRATUITO	Valore catastale	710,13	710,13	AGENZIA FORESTALE REGIONALE	
32344	TERRENI AGRICOLI	1.2.2.02.13.01.001	Indisponibile	37	63	11.180	PG	PIETRALUNGA		No	10/07/1975	TRASFERIMENTO A TITOLO GRATUITO	Valore catastale	1.313,00	1.313,00	AGENZIA FORESTALE REGIONALE	
32345	TERRENI AGRICOLI	1.2.2.02.13.01.001	Indisponibile	37	64	1.310	PG	PIETRALUNGA		No	10/07/1975	TRASFERIMENTO A TITOLO GRATUITO	Valore catastale	154,38	154,38	AGENZIA FORESTALE REGIONALE	
32346	TERRENI AGRICOLI	1.2.2.02.13.01.001	Indisponibile	37	65	6.590	PG	PIETRALUNGA		No	10/07/1975	TRASFERIMENTO A TITOLO GRATUITO	Valore catastale	442,00	442,00	AGENZIA FORESTALE REGIONALE	Variazioni di coltura anno 2018
32347	TERRENI AGRICOLI	1.2.2.02.13.01.001	Indisponibile	37	66	8.310	PG	PIETRALUNGA		No	10/07/1975	TRASFERIMENTO A TITOLO GRATUITO	Valore catastale	2.093,00	2.093,00	AGENZIA FORESTALE REGIONALE	
32348	TERRENI AGRICOLI	1.2.2.02.13.01.001	Indisponibile	37	67	3.790	PG	PIETRALUNGA		No	10/07/1975	TRASFERIMENTO A TITOLO GRATUITO	Valore catastale	445,25	445,25	AGENZIA FORESTALE REGIONALE	
32349	TERRENI AGRICOLI	1.2.2.02.13.01.001	Indisponibile	37	68	20	PG	PIETRALUNGA		No	10/07/1975	TRASFERIMENTO A TITOLO GRATUITO	Valore catastale	1,63	1,63	AGENZIA FORESTALE REGIONALE	
32350	TERRENI AGRICOLI	1.2.2.02.13.01.001	Indisponibile	37	69	28.140	PG	PIETRALUNGA		No	10/07/1975	TRASFERIMENTO A TITOLO GRATUITO	Valore catastale	3.306,88	3.306,88	AGENZIA FORESTALE REGIONALE	
32351	TERRENI AGRICOLI	1.2.2.02.13.01.001	Indisponibile	37	70	5.870	PG	PIETRALUNGA		No	10/07/1975	TRASFERIMENTO A TITOLO GRATUITO	Valore catastale	1.724,13	1.724,13	AGENZIA FORESTALE REGIONALE	
32352	TERRENI AGRICOLI	1.2.2.02.13.01.001	Indisponibile	37	82	3.760	PG	PIETRALUNGA		No	10/07/1975	TRASFERIMENTO A TITOLO GRATUITO	Valore catastale	378,63	378,63	AGENZIA FORESTALE REGIONALE	
32353	TERRENI AGRICOLI	1.2.2.02.13.01.001	Indisponibile	37	83	7.450	PG	PIETRALUNGA		No	10/07/1975	TRASFERIMENTO A TITOLO GRATUITO	Valore catastale	2.188,88	2.188,88	AGENZIA FORESTALE REGIONALE	

Numero Identificativo (da sistema informativo)	Classificazione secondo il piano dei conti dello Stato Patrimoniale in base al D.lgs.118/2011 (Descrizione)	Classificazione secondo il piano dei conti dello Stato Patrimoniale in base al D.lgs.118/2011 (Codice)	Classificazione ai sensi del codice civile (demaniale, disponibile, indisponibile)	Foglio	Particella	Superficie mq	Provincia	Comune	Località	Bene soggetto ad ammortamento	Data di acquisizione	Modalità di acquisizione	Criterio di valutazione secondo i principi del D.lgs 118/2011	Valore dell'immobile secondo i principi del D.lgs 118/2011 al 31/12/2019 (euro)	Valore dell'immobile secondo i principi del D.lgs 118/2011 al 31/12/2018 (euro)	Ente Gestore	Note
32354	TERRENI AGRICOLI	1.2.2.02.13.01.001	Indisponibile	37	85	400	PG	PIETRALUNGA		No	10/07/1975	TRASFERIMENTO A TITOLO GRATUITO	Valore catastale	34,13	34,13	AGENZIA FORESTALE REGIONALE	
32355	TERRENI AGRICOLI	1.2.2.02.13.01.001	Indisponibile	37	86	1.360	PG	PIETRALUNGA		No	10/07/1975	TRASFERIMENTO A TITOLO GRATUITO	Valore catastale	159,25	159,25	AGENZIA FORESTALE REGIONALE	
32356	TERRENI AGRICOLI	1.2.2.02.13.01.001	Indisponibile	37	87	37.070	PG	PIETRALUNGA		No	10/07/1975	TRASFERIMENTO A TITOLO GRATUITO	Valore catastale	10.889,13	10.889,13	AGENZIA FORESTALE REGIONALE	
32357	TERRENI AGRICOLI	1.2.2.02.13.01.001	Indisponibile	37	88	7.720	PG	PIETRALUNGA		No	10/07/1975	TRASFERIMENTO A TITOLO GRATUITO	Valore catastale	776,75	776,75	AGENZIA FORESTALE REGIONALE	
32358	TERRENI AGRICOLI	1.2.2.02.13.01.001	Indisponibile	37	93	2.650	PG	PIETRALUNGA		No	10/07/1975	TRASFERIMENTO A TITOLO GRATUITO	Valore catastale	312,00	312,00	AGENZIA FORESTALE REGIONALE	
32359	TERRENI AGRICOLI	1.2.2.02.13.01.001	Indisponibile	37	95	3.640	PG	PIETRALUNGA		No	10/07/1975	TRASFERIMENTO A TITOLO GRATUITO	Valore catastale	305,50	305,50	AGENZIA FORESTALE REGIONALE	
32360	TERRENI AGRICOLI	1.2.2.02.13.01.001	Indisponibile	37	96	3.810	PG	PIETRALUNGA		No	10/07/1975	TRASFERIMENTO A TITOLO GRATUITO	Valore catastale	367,25	367,25	AGENZIA FORESTALE REGIONALE	
32361	TERRENI AGRICOLI	1.2.2.02.13.01.001	Indisponibile	37	97	4.090	PG	PIETRALUNGA		No	10/07/1975	TRASFERIMENTO A TITOLO GRATUITO	Valore catastale	481,00	481,00	AGENZIA FORESTALE REGIONALE	
32362	TERRENI AGRICOLI	1.2.2.02.13.01.001	Indisponibile	37	98	1.110	PG	PIETRALUNGA		No	10/07/1975	TRASFERIMENTO A TITOLO GRATUITO	Valore catastale	130,00	130,00	AGENZIA FORESTALE REGIONALE	
32363	TERRENI AGRICOLI	1.2.2.02.13.01.001	Indisponibile	37	102	21.830	PG	PIETRALUNGA		No	10/07/1975	TRASFERIMENTO A TITOLO GRATUITO	Valore catastale	732,88	732,88	AGENZIA FORESTALE REGIONALE	
32364	TERRENI AGRICOLI	1.2.2.02.13.01.001	Indisponibile	37	103	29.190	PG	PIETRALUNGA		No	10/07/1975	TRASFERIMENTO A TITOLO GRATUITO	Valore catastale	8.573,50	8.573,50	AGENZIA FORESTALE REGIONALE	
32365	TERRENI AGRICOLI	1.2.2.02.13.01.001	Indisponibile	37	104	8.210	PG	PIETRALUNGA		No	10/07/1975	TRASFERIMENTO A TITOLO GRATUITO	Valore catastale	2.411,50	2.411,50	AGENZIA FORESTALE REGIONALE	
32366	TERRENI AGRICOLI	1.2.2.02.13.01.001	Indisponibile	37	105	2.040	PG	PIETRALUNGA		No	10/07/1975	TRASFERIMENTO A TITOLO GRATUITO	Valore catastale	599,63	599,63	AGENZIA FORESTALE REGIONALE	
32367	TERRENI AGRICOLI	1.2.2.02.13.01.001	Indisponibile	37	502	15.830	PG	PIETRALUNGA		No	10/07/1975	TRASFERIMENTO A TITOLO GRATUITO	Valore catastale	3.986,13	3.986,13	AGENZIA FORESTALE REGIONALE	
32368	TERRENI AGRICOLI	1.2.2.02.13.01.001	Indisponibile	37	108	830	PG	PIETRALUNGA		No	10/07/1975	TRASFERIMENTO A TITOLO GRATUITO	Valore catastale	27,63	27,63	AGENZIA FORESTALE REGIONALE	
32369	TERRENI AGRICOLI	1.2.2.02.13.01.001	Indisponibile	37	109	1.970	PG	PIETRALUNGA		No	10/07/1975	TRASFERIMENTO A TITOLO GRATUITO	Valore catastale	230,75	230,75	AGENZIA FORESTALE REGIONALE	
32370	TERRENI AGRICOLI	1.2.2.02.13.01.001	Indisponibile	37	110	1.270	PG	PIETRALUNGA		No	10/07/1975	TRASFERIMENTO A TITOLO GRATUITO	Valore catastale	159,25	159,25	AGENZIA FORESTALE REGIONALE	
32371	TERRENI AGRICOLI	1.2.2.02.13.01.001	Indisponibile	37	111	10.030	PG	PIETRALUNGA		No	10/07/1975	TRASFERIMENTO A TITOLO GRATUITO	Valore catastale	724,75	724,75	AGENZIA FORESTALE REGIONALE	
32372	TERRENI AGRICOLI	1.2.2.02.13.01.001	Indisponibile	37	112	3.830	PG	PIETRALUNGA		No	10/07/1975	TRASFERIMENTO A TITOLO GRATUITO	Valore catastale	450,13	450,13	AGENZIA FORESTALE REGIONALE	
32373	TERRENI AGRICOLI	1.2.2.02.13.01.001	Indisponibile	37	113	7.290	PG	PIETRALUNGA		No	10/07/1975	TRASFERIMENTO A TITOLO GRATUITO	Valore catastale	856,38	856,38	AGENZIA FORESTALE REGIONALE	

Numero Identificativo (da sistema informativo)	Classificazione secondo il piano dei conti dello Stato Patrimoniale in base al D.lgs.118/2011 (Descrizione)	Classificazione secondo il piano dei conti dello Stato Patrimoniale in base al D.lgs.118/2011 (Codice)	Classificazione ai sensi del codice civile (demaniale, disponibile, indisponibile)	Foglio	Particella	Superficie mq	Provincia	Comune	Località	Bene soggetto ad ammortamento	Data di acquisizione	Modalità di acquisizione	Criterio di valutazione secondo i principi del D.lgs 118/2011	Valore dell'immobile secondo i principi del D.lgs 118/2011 al 31/12/2019 (euro)	Valore dell'immobile secondo i principi del D.lgs 118/2011 al 31/12/2018 (euro)	Ente Gestore	Note
32374	TERRENI AGRICOLI	1.2.2.02.13.01.001	Indisponibile	37	114	570	PG	PIETRALUNGA		No	10/07/1975	TRASFERIMENTO A TITOLO GRATUITO	Valore catastale	43,88	43,88	AGENZIA FORESTALE REGIONALE	
32375	TERRENI AGRICOLI	1.2.2.02.13.01.001	Indisponibile	37	115	3.140	PG	PIETRALUNGA		No	10/07/1975	TRASFERIMENTO A TITOLO GRATUITO	Valore catastale	263,25	263,25	AGENZIA FORESTALE REGIONALE	
32376	TERRENI AGRICOLI	1.2.2.02.13.01.001	Indisponibile	37	116	13.560	PG	PIETRALUNGA		No	10/07/1975	TRASFERIMENTO A TITOLO GRATUITO	Valore catastale	1.137,50	1.137,50	AGENZIA FORESTALE REGIONALE	
32377	TERRENI AGRICOLI	1.2.2.02.13.01.001	Indisponibile	37	117	310	PG	PIETRALUNGA		No	10/07/1975	TRASFERIMENTO A TITOLO GRATUITO	Valore catastale	26,00	26,00	AGENZIA FORESTALE REGIONALE	
32378	TERRENI AGRICOLI	1.2.2.02.13.01.001	Indisponibile	37	118	4.070	PG	PIETRALUNGA		No	10/07/1975	TRASFERIMENTO A TITOLO GRATUITO	Valore catastale	341,25	341,25	AGENZIA FORESTALE REGIONALE	
32379	TERRENI AGRICOLI	1.2.2.02.13.01.001	Indisponibile	37	119	43.590	PG	PIETRALUNGA		No	10/07/1975	TRASFERIMENTO A TITOLO GRATUITO	Valore catastale	3.675,75	3.675,75	AGENZIA FORESTALE REGIONALE	
32380	TERRENI AGRICOLI	1.2.2.02.13.01.001	Indisponibile	37	125	21.500	PG	PIETRALUNGA		No	10/07/1975	TRASFERIMENTO A TITOLO GRATUITO	Valore catastale	1.824,88	1.824,88	AGENZIA FORESTALE REGIONALE	
32381	TERRENI AGRICOLI	1.2.2.02.13.01.001	Indisponibile	37	139	30.220	PG	PIETRALUNGA		No	10/07/1975	TRASFERIMENTO A TITOLO GRATUITO	Valore catastale	2.543,13	2.543,13	AGENZIA FORESTALE REGIONALE	
32382	TERRENI AGRICOLI	1.2.2.02.13.01.001	Indisponibile	42	24	1.240	PG	PIETRALUNGA		No	28/05/1980	TRASFERIMENTO A TITOLO GRATUITO	Valore catastale	42,25	42,25	AGENZIA FORESTALE REGIONALE	
32383	TERRENI AGRICOLI	1.2.2.02.13.01.001	Indisponibile	42	25	6.240	PG	PIETRALUNGA		No	28/05/1980	TRASFERIMENTO A TITOLO GRATUITO	Valore catastale	1.571,38	1.571,38	AGENZIA FORESTALE REGIONALE	
32384	TERRENI AGRICOLI	1.2.2.02.13.01.001	Indisponibile	42	26	110	PG	PIETRALUNGA		No	28/05/1980	TRASFERIMENTO A TITOLO GRATUITO	Valore catastale	3,25	3,25	AGENZIA FORESTALE REGIONALE	
32385	TERRENI AGRICOLI	1.2.2.02.13.01.001	Indisponibile	42	27	1.190	PG	PIETRALUNGA		No	28/05/1980	TRASFERIMENTO A TITOLO GRATUITO	Valore catastale	299,00	299,00	AGENZIA FORESTALE REGIONALE	
32386	TERRENI AGRICOLI	1.2.2.02.13.01.001	Indisponibile	42	48	520	PG	PIETRALUNGA		No	28/05/1980	TRASFERIMENTO A TITOLO GRATUITO	Valore catastale	17,88	17,88	AGENZIA FORESTALE REGIONALE	
32387	TERRENI AGRICOLI	1.2.2.02.13.01.001	Indisponibile	42	51	6.080	PG	PIETRALUNGA		No	28/05/1980	TRASFERIMENTO A TITOLO GRATUITO	Valore catastale	849,88	849,88	AGENZIA FORESTALE REGIONALE	Variazioni di coltura anno 2017
32388	TERRENI AGRICOLI	1.2.2.02.13.01.001	Indisponibile	42	52	630	PG	PIETRALUNGA		No	28/05/1980	TRASFERIMENTO A TITOLO GRATUITO	Valore catastale	21,13	21,13	AGENZIA FORESTALE REGIONALE	
32389	TERRENI AGRICOLI	1.2.2.02.13.01.001	Indisponibile	42	53	5.620	PG	PIETRALUNGA		No	28/05/1980	TRASFERIMENTO A TITOLO GRATUITO	Valore catastale	471,25	471,25	AGENZIA FORESTALE REGIONALE	
32390	TERRENI AGRICOLI	1.2.2.02.13.01.001	Indisponibile	42	54	24.950	PG	PIETRALUNGA		No	28/05/1980	TRASFERIMENTO A TITOLO GRATUITO	Valore catastale	6.126,25	6.126,25	AGENZIA FORESTALE REGIONALE	
32391	TERRENI AGRICOLI	1.2.2.02.13.01.001	Indisponibile	42	55	1.540	PG	PIETRALUNGA		No	28/05/1980	TRASFERIMENTO A TITOLO GRATUITO	Valore catastale	130,00	130,00	AGENZIA FORESTALE REGIONALE	
32392	TERRENI AGRICOLI	1.2.2.02.13.01.001	Indisponibile	42	57	1.240	PG	PIETRALUNGA		No	28/05/1980	TRASFERIMENTO A TITOLO GRATUITO	Valore catastale	780,00	780,00	AGENZIA FORESTALE REGIONALE	
32393	TERRENI AGRICOLI	1.2.2.02.13.01.001	Indisponibile	42	72	1.560	PG	PIETRALUNGA		No	28/05/1980	TRASFERIMENTO A TITOLO GRATUITO	Valore catastale	157,63	157,63	AGENZIA FORESTALE REGIONALE	

Numero Identificativo (da sistema informativo)	Classificazione secondo il piano dei conti dello Stato Patrimoniale in base al D.lgs.118/2011 (Descrizione)	Classificazione secondo il piano dei conti dello Stato Patrimoniale in base al D.lgs.118/2011 (Codice)	Classificazione ai sensi del codice civile (demaniale, disponibile, indisponibile)	Foglio	Particella	Superficie mq	Provincia	Comune	Località	Bene soggetto ad ammortamento	Data di acquisizione	Modalità di acquisizione	Criterio di valutazione secondo i principi del D.lgs 118/2011	Valore dell'immobile secondo i principi del D.lgs 118/2011 al 31/12/2019 (euro)	Valore dell'immobile secondo i principi del D.lgs 118/2011 al 31/12/2018 (euro)	Ente Gestore	Note
32394	TERRENI AGRICOLI	1.2.2.02.13.01.001	Indisponibile	42	73	27.280	PG	PIETRALUNGA		No	28/05/1980	TRASFERIMENTO A TITOLO GRATUITO	Valore catastale	2.289,63	2.289,63	AGENZIA FORESTALE REGIONALE	Variazioni di coltura anno 2018
32395	TERRENI AGRICOLI	1.2.2.02.13.01.001	Indisponibile	42	74	370	PG	PIETRALUNGA		No	28/05/1980	TRASFERIMENTO A TITOLO GRATUITO	Valore catastale	32,50	32,50	AGENZIA FORESTALE REGIONALE	
32396	TERRENI AGRICOLI	1.2.2.02.13.01.001	Indisponibile	42	75	420	PG	PIETRALUNGA		No	28/05/1980	TRASFERIMENTO A TITOLO GRATUITO	Valore catastale	32,50	32,50	AGENZIA FORESTALE REGIONALE	
32397	TERRENI AGRICOLI	1.2.2.02.13.01.001	Indisponibile	42	76	310	PG	PIETRALUNGA		No	28/05/1980	TRASFERIMENTO A TITOLO GRATUITO	Valore catastale	3,25	3,25	AGENZIA FORESTALE REGIONALE	
32398	TERRENI AGRICOLI	1.2.2.02.13.01.001	Indisponibile	42	77	9.210	PG	PIETRALUNGA		No	28/05/1980	TRASFERIMENTO A TITOLO GRATUITO	Valore catastale	2.513,88	2.513,88	AGENZIA FORESTALE REGIONALE	Variazione registrata anno 2018
32399	TERRENI AGRICOLI	1.2.2.02.13.01.001	Indisponibile	42	78	20.120	PG	PIETRALUNGA		No	28/05/1980	TRASFERIMENTO A TITOLO GRATUITO	Valore catastale	1.688,38	1.688,38	AGENZIA FORESTALE REGIONALE	Variazioni di coltura anno 2018
32400	TERRENI AGRICOLI	1.2.2.02.13.01.001	Indisponibile	42	79	360	PG	PIETRALUNGA		No	28/05/1980	TRASFERIMENTO A TITOLO GRATUITO	Valore catastale	27,63	27,63	AGENZIA FORESTALE REGIONALE	
32401	TERRENI AGRICOLI	1.2.2.02.13.01.001	Indisponibile	42	84	600	PG	PIETRALUNGA		No	28/05/1980	TRASFERIMENTO A TITOLO GRATUITO	Valore catastale	19,50	19,50	AGENZIA FORESTALE REGIONALE	
32402	TERRENI AGRICOLI	1.2.2.02.13.01.001	Indisponibile	42	90	31.290	PG	PIETRALUNGA		No	28/05/1980	TRASFERIMENTO A TITOLO GRATUITO	Valore catastale	2.362,75	2.362,75	AGENZIA FORESTALE REGIONALE	
32403	TERRENI AGRICOLI	1.2.2.02.13.01.001	Indisponibile	42	91	1.100	PG	PIETRALUNGA		No	28/05/1980	TRASFERIMENTO A TITOLO GRATUITO	Valore catastale	9,75	9,75	AGENZIA FORESTALE REGIONALE	
32404	TERRENI AGRICOLI	1.2.2.02.13.01.001	Indisponibile	42	92	3.400	PG	PIETRALUNGA		No	28/05/1980	TRASFERIMENTO A TITOLO GRATUITO	Valore catastale	29,25	29,25	AGENZIA FORESTALE REGIONALE	
32405	TERRENI AGRICOLI	1.2.2.02.13.01.001	Indisponibile	42	93	3.530	PG	PIETRALUNGA		No	28/05/1980	TRASFERIMENTO A TITOLO GRATUITO	Valore catastale	888,88	888,88	AGENZIA FORESTALE REGIONALE	
32406	TERRENI AGRICOLI	1.2.2.02.13.01.001	Indisponibile	42	94	1.850	PG	PIETRALUNGA		No	28/05/1980	TRASFERIMENTO A TITOLO GRATUITO	Valore catastale	61,75	61,75	AGENZIA FORESTALE REGIONALE	
32407	TERRENI AGRICOLI	1.2.2.02.13.01.001	Indisponibile	42	95	4.350	PG	PIETRALUNGA		No	28/05/1980	TRASFERIMENTO A TITOLO GRATUITO	Valore catastale	35,75	35,75	AGENZIA FORESTALE REGIONALE	
32408	TERRENI AGRICOLI	1.2.2.02.13.01.001	Indisponibile	42	96	1.290	PG	PIETRALUNGA		No	28/05/1980	TRASFERIMENTO A TITOLO GRATUITO	Valore catastale	378,63	378,63	AGENZIA FORESTALE REGIONALE	
32409	TERRENI AGRICOLI	1.2.2.02.13.01.001	Indisponibile	42	97	1.280	PG	PIETRALUNGA		No	28/05/1980	TRASFERIMENTO A TITOLO GRATUITO	Valore catastale	11,38	11,38	AGENZIA FORESTALE REGIONALE	
32410	TERRENI AGRICOLI	1.2.2.02.13.01.001	Indisponibile	42	98	6.480	PG	PIETRALUNGA		No	28/05/1980	TRASFERIMENTO A TITOLO GRATUITO	Valore catastale	53,63	53,63	AGENZIA FORESTALE REGIONALE	
32411	TERRENI AGRICOLI	1.2.2.02.13.01.001	Indisponibile	42	103	8.630	PG	PIETRALUNGA		No	28/05/1980	TRASFERIMENTO A TITOLO GRATUITO	Valore catastale	651,63	651,63	AGENZIA FORESTALE REGIONALE	
32412	TERRENI AGRICOLI	1.2.2.02.13.01.001	Indisponibile	42	104	2.440	PG	PIETRALUNGA		No	28/05/1980	TRASFERIMENTO A TITOLO GRATUITO	Valore catastale	204,75	204,75	AGENZIA FORESTALE REGIONALE	
32413	TERRENI AGRICOLI	1.2.2.02.13.01.001	Indisponibile	42	105	79.060	PG	PIETRALUNGA		No	28/05/1980	TRASFERIMENTO A TITOLO GRATUITO	Valore catastale	15.637,38	15.637,38	AGENZIA FORESTALE REGIONALE	

Numero Identificativo (da sistema informativo)	Classificazione secondo il piano dei conti dello Stato Patrimoniale in base al D.lgs.118/2011 (Descrizione)	Classificazione secondo il piano dei conti dello Stato Patrimoniale in base al D.lgs.118/2011 (Codice)	Classificazione ai sensi del codice civile (demaniale, disponibile, indisponibile)	Foglio	Particella	Superficie mq	Provincia	Comune	Località	Bene soggetto ad ammortamento	Data di acquisizione	Modalità di acquisizione	Criterio di valutazione secondo i principi del D.lgs 118/2011	Valore dell'immobile secondo i principi del D.lgs 118/2011 al 31/12/2019 (euro)	Valore dell'immobile secondo i principi del D.lgs 118/2011 al 31/12/2018 (euro)	Ente Gestore	Note
32414	TERRENI AGRICOLI	1.2.2.02.13.01.001	Indisponibile	42	106	9.120	PG	PIETRALUNGA		No	28/05/1980	TRASFERIMENTO A TITOLO GRATUITO	Valore catastale	2.596,75	2.596,75	AGENZIA FORESTALE REGIONALE	
32415	TERRENI AGRICOLI	1.2.2.02.13.01.001	Indisponibile	42	107	1.950	PG	PIETRALUNGA		No	28/05/1980	TRASFERIMENTO A TITOLO GRATUITO	Valore catastale	164,13	164,13	AGENZIA FORESTALE REGIONALE	
32416	TERRENI AGRICOLI	1.2.2.02.13.01.001	Indisponibile	42	109	2.000	PG	PIETRALUNGA		No	28/05/1980	TRASFERIMENTO A TITOLO GRATUITO	Valore catastale	0,00	0,00	AGENZIA FORESTALE REGIONALE	
32417	TERRENI AGRICOLI	1.2.2.02.13.01.001	Indisponibile	42	111	93.460	PG	PIETRALUNGA		No	28/05/1980	TRASFERIMENTO A TITOLO GRATUITO	Valore catastale	7.059,00	7.059,00	AGENZIA FORESTALE REGIONALE	
32418	TERRENI AGRICOLI	1.2.2.02.13.01.001	Indisponibile	42	112	7.480	PG	PIETRALUNGA		No	28/05/1980	TRASFERIMENTO A TITOLO GRATUITO	Valore catastale	63,38	63,38	AGENZIA FORESTALE REGIONALE	
32419	TERRENI AGRICOLI	1.2.2.02.13.01.001	Indisponibile	42	116	720	PG	PIETRALUNGA		No	28/05/1980	TRASFERIMENTO A TITOLO GRATUITO	Valore catastale	76,38	76,38	AGENZIA FORESTALE REGIONALE	
32420	TERRENI AGRICOLI	1.2.2.02.13.01.001	Indisponibile	42	118	37.790	PG	PIETRALUNGA		No	28/05/1980	TRASFERIMENTO A TITOLO GRATUITO	Valore catastale	9.452,63	9.452,63	AGENZIA FORESTALE REGIONALE	
32421	TERRENI AGRICOLI	1.2.2.02.13.01.001	Indisponibile	42	119	24.640	PG	PIETRALUNGA		No	28/05/1980	TRASFERIMENTO A TITOLO GRATUITO	Valore catastale	1.860,63	1.860,63	AGENZIA FORESTALE REGIONALE	
32422	TERRENI AGRICOLI	1.2.2.02.13.01.001	Indisponibile	42	120	5.010	PG	PIETRALUNGA		No	28/05/1980	TRASFERIMENTO A TITOLO GRATUITO	Valore catastale	167,38	167,38	AGENZIA FORESTALE REGIONALE	
32423	TERRENI AGRICOLI	1.2.2.02.13.01.001	Indisponibile	42	121	4.890	PG	PIETRALUNGA		No	28/05/1980	TRASFERIMENTO A TITOLO GRATUITO	Valore catastale	40,63	40,63	AGENZIA FORESTALE REGIONALE	
32424	TERRENI AGRICOLI	1.2.2.02.13.01.001	Indisponibile	42	122	1.240	PG	PIETRALUNGA		No	28/05/1980	TRASFERIMENTO A TITOLO GRATUITO	Valore catastale	82,88	82,88	AGENZIA FORESTALE REGIONALE	
32425	TERRENI AGRICOLI	1.2.2.02.13.01.001	Indisponibile	42	123	280	PG	PIETRALUNGA		No	28/05/1980	TRASFERIMENTO A TITOLO GRATUITO	Valore catastale	1,63	1,63	AGENZIA FORESTALE REGIONALE	
32426	TERRENI AGRICOLI	1.2.2.02.13.01.001	Indisponibile	42	124	3.320	PG	PIETRALUNGA		No	28/05/1980	TRASFERIMENTO A TITOLO GRATUITO	Valore catastale	835,25	835,25	AGENZIA FORESTALE REGIONALE	
32427	TERRENI AGRICOLI	1.2.2.02.13.01.001	Indisponibile	42	125	41.150	PG	PIETRALUNGA		No	28/05/1980	TRASFERIMENTO A TITOLO GRATUITO	Valore catastale	4.143,75	4.143,75	AGENZIA FORESTALE REGIONALE	
32428	TERRENI AGRICOLI	1.2.2.02.13.01.001	Indisponibile	43	1	62.920	PG	PIETRALUNGA		No	10/07/1975	TRASFERIMENTO A TITOLO GRATUITO	Valore catastale	7.920,25	7.920,25	AGENZIA FORESTALE REGIONALE	
32429	TERRENI AGRICOLI	1.2.2.02.13.01.001	Indisponibile	43	2	8.790	PG	PIETRALUNGA		No	28/05/1980	TRASFERIMENTO A TITOLO GRATUITO	Valore catastale	664,63	664,63	AGENZIA FORESTALE REGIONALE	
32430	TERRENI AGRICOLI	1.2.2.02.13.01.001	Indisponibile	43	3	2.330	PG	PIETRALUNGA		No	28/05/1980	TRASFERIMENTO A TITOLO GRATUITO	Valore catastale	19,50	19,50	AGENZIA FORESTALE REGIONALE	
32431	TERRENI AGRICOLI	1.2.2.02.13.01.001	Indisponibile	43	4	550	PG	PIETRALUNGA		No	10/07/1975	TRASFERIMENTO A TITOLO GRATUITO	Valore catastale	4,88	4,88	AGENZIA FORESTALE REGIONALE	
32432	TERRENI AGRICOLI	1.2.2.02.13.01.001	Indisponibile	43	5	42.660	PG	PIETRALUNGA		No	28/05/1980	TRASFERIMENTO A TITOLO GRATUITO	Valore catastale	3.579,88	3.579,88	AGENZIA FORESTALE REGIONALE	
32433	TERRENI AGRICOLI	1.2.2.02.13.01.001	Indisponibile	43	6	20.780	PG	PIETRALUNGA		No	28/05/1980	TRASFERIMENTO A TITOLO GRATUITO	Valore catastale	2.172,63	2.172,63	AGENZIA FORESTALE REGIONALE	

Numero Identificativo (da sistema informativo)	Classificazione secondo il piano dei conti dello Stato Patrimoniale in base al D.lgs.118/2011 (Descrizione)	Classificazione secondo il piano dei conti dello Stato Patrimoniale in base al D.lgs.118/2011 (Codice)	Classificazione ai sensi del codice civile (demaniale, disponibile, indisponibile)	Foglio	Particella	Superficie mq	Provincia	Comune	Località	Bene soggetto ad ammortamento	Data di acquisizione	Modalità di acquisizione	Criterio di valutazione secondo i principi del D.lgs 118/2011	Valore dell'immobile secondo i principi del D.lgs 118/2011 al 31/12/2019 (euro)	Valore dell'immobile secondo i principi del D.lgs 118/2011 al 31/12/2018 (euro)	Ente Gestore	Note
32434	TERRENI AGRICOLI	1.2.2.02.13.01.001	Indisponibile	43	8	16.860	PG	PIETRALUNGA		No	28/05/1980	TRASFERIMENTO A TITOLO GRATUITO	Valore catastale	1.805,38	1.805,38	AGENZIA FORESTALE REGIONALE	
32435	TERRENI AGRICOLI	1.2.2.02.13.01.001	Indisponibile	43	9	2.450	PG	PIETRALUNGA		No	28/05/1980	TRASFERIMENTO A TITOLO GRATUITO	Valore catastale	21,13	21,13	AGENZIA FORESTALE REGIONALE	
32436	TERRENI AGRICOLI	1.2.2.02.13.01.001	Indisponibile	43	10	840	PG	PIETRALUNGA		No	10/07/1975	TRASFERIMENTO A TITOLO GRATUITO	Valore catastale	6,50	6,50	AGENZIA FORESTALE REGIONALE	
32437	TERRENI AGRICOLI	1.2.2.02.13.01.001	Indisponibile	43	11	1.330	PG	PIETRALUNGA		No	10/07/1975	TRASFERIMENTO A TITOLO GRATUITO	Valore catastale	100,75	100,75	AGENZIA FORESTALE REGIONALE	
32438	TERRENI AGRICOLI	1.2.2.02.13.01.001	Indisponibile	43	12	1.960	PG	PIETRALUNGA		No	28/05/1980	TRASFERIMENTO A TITOLO GRATUITO	Valore catastale	575,25	575,25	AGENZIA FORESTALE REGIONALE	
32439	TERRENI AGRICOLI	1.2.2.02.13.01.001	Indisponibile	43	14	9.560	PG	PIETRALUNGA		No	28/05/1980	TRASFERIMENTO A TITOLO GRATUITO	Valore catastale	1.122,88	1.122,88	AGENZIA FORESTALE REGIONALE	
32440	TERRENI AGRICOLI	1.2.2.02.13.01.001	Indisponibile	43	15	1.030	PG	PIETRALUNGA		No	28/05/1980	TRASFERIMENTO A TITOLO GRATUITO	Valore catastale	34,13	34,13	AGENZIA FORESTALE REGIONALE	
32441	TERRENI AGRICOLI	1.2.2.02.13.01.001	Indisponibile	43	16	10.690	PG	PIETRALUNGA		No	28/05/1980	TRASFERIMENTO A TITOLO GRATUITO	Valore catastale	1.077,38	1.077,38	AGENZIA FORESTALE REGIONALE	
32442	TERRENI AGRICOLI	1.2.2.02.13.01.001	Indisponibile	43	17	4.220	PG	PIETRALUNGA		No	28/05/1980	TRASFERIMENTO A TITOLO GRATUITO	Valore catastale	495,63	495,63	AGENZIA FORESTALE REGIONALE	
32443	TERRENI AGRICOLI	1.2.2.02.13.01.001	Indisponibile	43	18	5.294	PG	PIETRALUNGA		No	28/05/1980	TRASFERIMENTO A TITOLO GRATUITO	Valore catastale	622,38	622,38	AGENZIA FORESTALE REGIONALE	
32444	TERRENI AGRICOLI	1.2.2.02.13.01.001	Indisponibile	43	21	18.300	PG	PIETRALUNGA		No	28/05/1980	TRASFERIMENTO A TITOLO GRATUITO	Valore catastale	1.686,75	1.686,75	AGENZIA FORESTALE REGIONALE	
32445	TERRENI AGRICOLI	1.2.2.02.13.01.001	Indisponibile	43	23	38.350	PG	PIETRALUNGA		No	28/05/1980	TRASFERIMENTO A TITOLO GRATUITO	Valore catastale	9.655,75	9.655,75	AGENZIA FORESTALE REGIONALE	
32446	TERRENI AGRICOLI	1.2.2.02.13.01.001	Indisponibile	43	24	9.300	PG	PIETRALUNGA		No	10/07/1975	TRASFERIMENTO A TITOLO GRATUITO	Valore catastale	312,00	312,00	AGENZIA FORESTALE REGIONALE	
32447	TERRENI AGRICOLI	1.2.2.02.13.01.001	Indisponibile	43	25	110.800	PG	PIETRALUNGA		No	10/07/1975	TRASFERIMENTO A TITOLO GRATUITO	Valore catastale	9.298,25	9.298,25	AGENZIA FORESTALE REGIONALE	
32448	TERRENI AGRICOLI	1.2.2.02.13.01.001	Indisponibile	43	26	76.790	PG	PIETRALUNGA		No	10/07/1975	TRASFERIMENTO A TITOLO GRATUITO	Valore catastale	5.799,63	5.799,63	AGENZIA FORESTALE REGIONALE	
32449	TERRENI AGRICOLI	1.2.2.02.13.01.001	Indisponibile	43	27	1.010	PG	PIETRALUNGA		No	28/05/1980	TRASFERIMENTO A TITOLO GRATUITO	Valore catastale	118,63	118,63	AGENZIA FORESTALE REGIONALE	
32450	TERRENI AGRICOLI	1.2.2.02.13.01.001	Indisponibile	43	28	760	PG	PIETRALUNGA		No	28/05/1980	TRASFERIMENTO A TITOLO GRATUITO	Valore catastale	89,38	89,38	AGENZIA FORESTALE REGIONALE	
32451	TERRENI AGRICOLI	1.2.2.02.13.01.001	Indisponibile	43	29	5.000	PG	PIETRALUNGA		No	28/05/1980	TRASFERIMENTO A TITOLO GRATUITO	Valore catastale	588,25	588,25	AGENZIA FORESTALE REGIONALE	
32452	TERRENI AGRICOLI	1.2.2.02.13.01.001	Indisponibile	43	30	54.000	PG	PIETRALUNGA		No	28/05/1980	TRASFERIMENTO A TITOLO GRATUITO	Valore catastale	6.344,00	6.344,00	AGENZIA FORESTALE REGIONALE	
32453	TERRENI AGRICOLI	1.2.2.02.13.01.001	Indisponibile	43	31	1.310	PG	PIETRALUNGA		No	28/05/1980	TRASFERIMENTO A TITOLO GRATUITO	Valore catastale	154,38	154,38	AGENZIA FORESTALE REGIONALE	

Numero Identificativo (da sistema informativo)	Classificazione secondo il piano dei conti dello Stato Patrimoniale in base al D.lgs.118/2011 (Descrizione)	Classificazione secondo il piano dei conti dello Stato Patrimoniale in base al D.lgs.118/2011 (Codice)	Classificazione ai sensi del codice civile (demaniale, disponibile, indisponibile)	Foglio	Particella	Superficie mq	Provincia	Comune	Località	Bene soggetto ad ammortamento	Data di acquisizione	Modalità di acquisizione	Criterio di valutazione secondo i principi del D.lgs 118/2011	Valore dell'immobile secondo i principi del D.lgs 118/2011 al 31/12/2019 (euro)	Valore dell'immobile secondo i principi del D.lgs 118/2011 al 31/12/2018 (euro)	Ente Gestore	Note
32454	TERRENI AGRICOLI	1.2.2.02.13.01.001	Indisponibile	43	32	1.560	PG	PIETRALUNGA		No	28/05/1980	TRASFERIMENTO A TITOLO GRATUITO	Valore catastale	183,63	183,63	AGENZIA FORESTALE REGIONALE	
32455	TERRENI AGRICOLI	1.2.2.02.13.01.001	Indisponibile	43	33	2.260	PG	PIETRALUNGA		No	28/05/1980	TRASFERIMENTO A TITOLO GRATUITO	Valore catastale	264,88	264,88	AGENZIA FORESTALE REGIONALE	
32456	TERRENI AGRICOLI	1.2.2.02.13.01.001	Indisponibile	43	34	2.080	PG	PIETRALUNGA		No	28/05/1980	TRASFERIMENTO A TITOLO GRATUITO	Valore catastale	243,75	243,75	AGENZIA FORESTALE REGIONALE	
32457	TERRENI AGRICOLI	1.2.2.02.13.01.001	Indisponibile	43	35	4.940	PG	PIETRALUNGA		No	28/05/1980	TRASFERIMENTO A TITOLO GRATUITO	Valore catastale	580,13	580,13	AGENZIA FORESTALE REGIONALE	
32458	TERRENI AGRICOLI	1.2.2.02.13.01.001	Indisponibile	43	36	25.370	PG	PIETRALUNGA		No	28/05/1980	TRASFERIMENTO A TITOLO GRATUITO	Valore catastale	2.778,75	2.778,75	AGENZIA FORESTALE REGIONALE	
32459	TERRENI AGRICOLI	1.2.2.02.13.01.001	Indisponibile	43	37	1.040	PG	PIETRALUNGA		No	28/05/1980	TRASFERIMENTO A TITOLO GRATUITO	Valore catastale	34,13	34,13	AGENZIA FORESTALE REGIONALE	
32460	TERRENI AGRICOLI	1.2.2.02.13.01.001	Indisponibile	43	38	2.750	PG	PIETRALUNGA		No	10/07/1975	TRASFERIMENTO A TITOLO GRATUITO	Valore catastale	692,25	692,25	AGENZIA FORESTALE REGIONALE	
32461	TERRENI AGRICOLI	1.2.2.02.13.01.001	Indisponibile	43	39	13.480	PG	PIETRALUNGA		No	10/07/1975	TRASFERIMENTO A TITOLO GRATUITO	Valore catastale	3.394,63	3.394,63	AGENZIA FORESTALE REGIONALE	
32462	TERRENI AGRICOLI	1.2.2.02.13.01.001	Indisponibile	43	40	3.280	PG	PIETRALUNGA		No	10/07/1975	TRASFERIMENTO A TITOLO GRATUITO	Valore catastale	27,63	27,63	AGENZIA FORESTALE REGIONALE	
32463	TERRENI AGRICOLI	1.2.2.02.13.01.001	Indisponibile	43	41	1.100	PG	PIETRALUNGA		No	10/07/1975	TRASFERIMENTO A TITOLO GRATUITO	Valore catastale	9,75	9,75	AGENZIA FORESTALE REGIONALE	
32464	TERRENI AGRICOLI	1.2.2.02.13.01.001	Indisponibile	43	42	920	PG	PIETRALUNGA		No	28/05/1980	TRASFERIMENTO A TITOLO GRATUITO	Valore catastale	30,88	30,88	AGENZIA FORESTALE REGIONALE	
32465	TERRENI AGRICOLI	1.2.2.02.13.01.001	Indisponibile	43	43	10.720	PG	PIETRALUNGA		No	28/05/1980	TRASFERIMENTO A TITOLO GRATUITO	Valore catastale	1.259,38	1.259,38	AGENZIA FORESTALE REGIONALE	
32466	TERRENI AGRICOLI	1.2.2.02.13.01.001	Indisponibile	43	44	20.540	PG	PIETRALUNGA		No	28/05/1980	TRASFERIMENTO A TITOLO GRATUITO	Valore catastale	1.724,13	1.724,13	AGENZIA FORESTALE REGIONALE	
32467	TERRENI AGRICOLI	1.2.2.02.13.01.001	Indisponibile	43	45	39.090	PG	PIETRALUNGA		No	28/05/1980	TRASFERIMENTO A TITOLO GRATUITO	Valore catastale	3.921,13	3.921,13	AGENZIA FORESTALE REGIONALE	
32468	TERRENI AGRICOLI	1.2.2.02.13.01.001	Indisponibile	43	46	9.740	PG	PIETRALUNGA		No	28/05/1980	TRASFERIMENTO A TITOLO GRATUITO	Valore catastale	736,13	736,13	AGENZIA FORESTALE REGIONALE	
32469	TERRENI AGRICOLI	1.2.2.02.13.01.001	Indisponibile	43	57	167.660	PG	PIETRALUNGA		No	10/07/1975	TRASFERIMENTO A TITOLO GRATUITO	Valore catastale	12.663,63	12.663,63	AGENZIA FORESTALE REGIONALE	
32470	TERRENI AGRICOLI	1.2.2.02.13.01.001	Indisponibile	44	1	150	PG	PIETRALUNGA		No	28/05/1980	TRASFERIMENTO A TITOLO GRATUITO	Valore catastale	4,88	4,88	AGENZIA FORESTALE REGIONALE	
32471	TERRENI AGRICOLI	1.2.2.02.13.01.001	Indisponibile	44	2	21.740	PG	PIETRALUNGA		No	28/05/1980	TRASFERIMENTO A TITOLO GRATUITO	Valore catastale	10.034,38	10.034,38	AGENZIA FORESTALE REGIONALE	
32472	TERRENI AGRICOLI	1.2.2.02.13.01.001	Indisponibile	44	3	4.730	PG	PIETRALUNGA		No	28/05/1980	TRASFERIMENTO A TITOLO GRATUITO	Valore catastale	2.184,00	2.184,00	AGENZIA FORESTALE REGIONALE	
32473	TERRENI AGRICOLI	1.2.2.02.13.01.001	Indisponibile	44	4	82.430	PG	PIETRALUNGA		No	28/05/1980	TRASFERIMENTO A TITOLO GRATUITO	Valore catastale	7.609,88	7.609,88	AGENZIA FORESTALE REGIONALE	

Numero Identificativo (da sistema informativo)	Classificazione secondo il piano dei conti dello Stato Patrimoniale in base al D.lgs.118/2011 (Descrizione)	Classificazione secondo il piano dei conti dello Stato Patrimoniale in base al D.lgs.118/2011 (Codice)	Classificazione ai sensi del codice civile (demaniale, disponibile, indisponibile)	Foglio	Particella	Superficie mq	Provincia	Comune	Località	Bene soggetto ad ammortamento	Data di acquisizione	Modalità di acquisizione	Criterio di valutazione secondo i principi del D.lgs 118/2011	Valore dell'immobile secondo i principi del D.lgs 118/2011 al 31/12/2019 (euro)	Valore dell'immobile secondo i principi del D.lgs 118/2011 al 31/12/2018 (euro)	Ente Gestore	Note
32474	TERRENI AGRICOLI	1.2.2.02.13.01.001	Indisponibile	44	5	4.330	PG	PIETRALUNGA		No	28/05/1980	TRASFERIMENTO A TITOLO GRATUITO	Valore catastale	544,38	544,38	AGENZIA FORESTALE REGIONALE	
32475	TERRENI AGRICOLI	1.2.2.02.13.01.001	Indisponibile	44	6	17.220	PG	PIETRALUNGA		No	28/05/1980	TRASFERIMENTO A TITOLO GRATUITO	Valore catastale	7.947,88	7.947,88	AGENZIA FORESTALE REGIONALE	
32476	TERRENI AGRICOLI	1.2.2.02.13.01.001	Indisponibile	44	7	6.100	PG	PIETRALUNGA		No	28/05/1980	TRASFERIMENTO A TITOLO GRATUITO	Valore catastale	1.792,38	1.792,38	AGENZIA FORESTALE REGIONALE	
32477	TERRENI AGRICOLI	1.2.2.02.13.01.001	Indisponibile	44	8	7.730	PG	PIETRALUNGA		No	28/05/1980	TRASFERIMENTO A TITOLO GRATUITO	Valore catastale	973,38	973,38	AGENZIA FORESTALE REGIONALE	
32478	TERRENI AGRICOLI	1.2.2.02.13.01.001	Indisponibile	44	9	6.980	PG	PIETRALUNGA		No	28/05/1980	TRASFERIMENTO A TITOLO GRATUITO	Valore catastale	2.050,75	2.050,75	AGENZIA FORESTALE REGIONALE	
32479	TERRENI AGRICOLI	1.2.2.02.13.01.001	Indisponibile	44	10	91.920	PG	PIETRALUNGA		No	28/05/1980	TRASFERIMENTO A TITOLO GRATUITO	Valore catastale	11.571,63	11.571,63	AGENZIA FORESTALE REGIONALE	
32480	TERRENI AGRICOLI	1.2.2.02.13.01.001	Indisponibile	44	11	3.110	PG	PIETRALUNGA		No	28/05/1980	TRASFERIMENTO A TITOLO GRATUITO	Valore catastale	913,25	913,25	AGENZIA FORESTALE REGIONALE	
32481	TERRENI AGRICOLI	1.2.2.02.13.01.001	Indisponibile	44	12	39.250	PG	PIETRALUNGA		No	28/05/1980	TRASFERIMENTO A TITOLO GRATUITO	Valore catastale	9.881,63	9.881,63	AGENZIA FORESTALE REGIONALE	
32482	TERRENI AGRICOLI	1.2.2.02.13.01.001	Indisponibile	44	13	221.020	PG	PIETRALUNGA		No	28/05/1980	TRASFERIMENTO A TITOLO GRATUITO	Valore catastale	22.259,25	22.259,25	AGENZIA FORESTALE REGIONALE	
32483	TERRENI AGRICOLI	1.2.2.02.13.01.001	Indisponibile	44	14	10.060	PG	PIETRALUNGA		No	28/05/1980	TRASFERIMENTO A TITOLO GRATUITO	Valore catastale	2.175,88	2.175,88	AGENZIA FORESTALE REGIONALE	Variazione registrata anno 2018
32484	TERRENI AGRICOLI	1.2.2.02.13.01.001	Indisponibile	44	15	450	PG	PIETRALUNGA		No	28/05/1980	TRASFERIMENTO A TITOLO GRATUITO	Valore catastale	53,63	53,63	AGENZIA FORESTALE REGIONALE	
32485	TERRENI AGRICOLI	1.2.2.02.13.01.001	Indisponibile	44	16	390	PG	PIETRALUNGA		No	28/05/1980	TRASFERIMENTO A TITOLO GRATUITO	Valore catastale	13,00	13,00	AGENZIA FORESTALE REGIONALE	
32486	TERRENI AGRICOLI	1.2.2.02.13.01.001	Indisponibile	44	17	3.460	PG	PIETRALUNGA		No	28/05/1980	TRASFERIMENTO A TITOLO GRATUITO	Valore catastale	290,88	290,88	AGENZIA FORESTALE REGIONALE	
32487	TERRENI AGRICOLI	1.2.2.02.13.01.001	Indisponibile	44	18	160	PG	PIETRALUNGA		No	28/05/1980	TRASFERIMENTO A TITOLO GRATUITO	Valore catastale	1,63	1,63	AGENZIA FORESTALE REGIONALE	
32488	TERRENI AGRICOLI	1.2.2.02.13.01.001	Indisponibile	44	19	6.350	PG	PIETRALUNGA		No	28/05/1980	TRASFERIMENTO A TITOLO GRATUITO	Valore catastale	1.423,50	1.423,50	AGENZIA FORESTALE REGIONALE	Variazione registrata anno 2018
32489	TERRENI AGRICOLI	1.2.2.02.13.01.001	Indisponibile	44	21	23.570	PG	PIETRALUNGA		No	28/05/1980	TRASFERIMENTO A TITOLO GRATUITO	Valore catastale	6.924,13	6.924,13	AGENZIA FORESTALE REGIONALE	
32490	TERRENI AGRICOLI	1.2.2.02.13.01.001	Indisponibile	44	22	690	PG	PIETRALUNGA		No	28/05/1980	TRASFERIMENTO A TITOLO GRATUITO	Valore catastale	58,50	58,50	AGENZIA FORESTALE REGIONALE	
32491	TERRENI AGRICOLI	1.2.2.02.13.01.001	Indisponibile	44	23	1.120	PG	PIETRALUNGA		No	28/05/1980	TRASFERIMENTO A TITOLO GRATUITO	Valore catastale	9,75	9,75	AGENZIA FORESTALE REGIONALE	
32492	TERRENI AGRICOLI	1.2.2.02.13.01.001	Indisponibile	44	24	2.070	PG	PIETRALUNGA		No	28/05/1980	TRASFERIMENTO A TITOLO GRATUITO	Valore catastale	69,88	69,88	AGENZIA FORESTALE REGIONALE	
32493	TERRENI AGRICOLI	1.2.2.02.13.01.001	Indisponibile	44	25	113.080	PG	PIETRALUNGA		No	10/07/1975	TRASFERIMENTO A TITOLO GRATUITO	Valore catastale	11.388,00	11.388,00	AGENZIA FORESTALE REGIONALE	

Numero Identificativo (da sistema informativo)	Classificazione secondo il piano dei conti dello Stato Patrimoniale in base al D.lgs.118/2011 (Descrizione)	Classificazione secondo il piano dei conti dello Stato Patrimoniale in base al D.lgs.118/2011 (Codice)	Classificazione ai sensi del codice civile (demaniale, disponibile, indisponibile)	Foglio	Particella	Superficie mq	Provincia	Comune	Località	Bene soggetto ad ammortamento	Data di acquisizione	Modalità di acquisizione	Criterio di valutazione secondo i principi del D.lgs 118/2011	Valore dell'immobile secondo i principi del D.lgs 118/2011 al 31/12/2019 (euro)	Valore dell'immobile secondo i principi del D.lgs 118/2011 al 31/12/2018 (euro)	Ente Gestore	Note
32494	TERRENI AGRICOLI	1.2.2.02.13.01.001	Indisponibile	44	26	15.310	PG	PIETRALUNGA		No	28/05/1980	TRASFERIMENTO A TITOLO GRATUITO	Valore catastale	3.854,50	3.854,50	AGENZIA FORESTALE REGIONALE	
32495	TERRENI AGRICOLI	1.2.2.02.13.01.001	Indisponibile	44	27	12.330	PG	PIETRALUNGA		No	28/05/1980	TRASFERIMENTO A TITOLO GRATUITO	Valore catastale	931,13	931,13	AGENZIA FORESTALE REGIONALE	
32496	TERRENI AGRICOLI	1.2.2.02.13.01.001	Indisponibile	44	28	23.580	PG	PIETRALUNGA		No	28/05/1980	TRASFERIMENTO A TITOLO GRATUITO	Valore catastale	2.374,13	2.374,13	AGENZIA FORESTALE REGIONALE	
32497	TERRENI AGRICOLI	1.2.2.02.13.01.001	Indisponibile	44	29	57.770	PG	PIETRALUNGA		No	10/07/1975	TRASFERIMENTO A TITOLO GRATUITO	Valore catastale	5.817,50	5.817,50	AGENZIA FORESTALE REGIONALE	
32498	TERRENI AGRICOLI	1.2.2.02.13.01.001	Indisponibile	44	30	88.300	PG	PIETRALUNGA		No	10/07/1975	TRASFERIMENTO A TITOLO GRATUITO	Valore catastale	11.115,00	11.115,00	AGENZIA FORESTALE REGIONALE	
32499	TERRENI AGRICOLI	1.2.2.02.13.01.001	Indisponibile	44	31	1.270	PG	PIETRALUNGA		No	10/07/1975	TRASFERIMENTO A TITOLO GRATUITO	Valore catastale	95,88	95,88	AGENZIA FORESTALE REGIONALE	
32500	TERRENI AGRICOLI	1.2.2.02.13.01.001	Indisponibile	44	34	360	PG	PIETRALUNGA		No	10/07/1975	TRASFERIMENTO A TITOLO GRATUITO	Valore catastale	3,25	3,25	AGENZIA FORESTALE REGIONALE	
32501	TERRENI AGRICOLI	1.2.2.02.13.01.001	Indisponibile	44	35	1.450	PG	PIETRALUNGA		No	10/07/1975	TRASFERIMENTO A TITOLO GRATUITO	Valore catastale	11,38	11,38	AGENZIA FORESTALE REGIONALE	
32502	TERRENI AGRICOLI	1.2.2.02.13.01.001	Indisponibile	44	36	3.100	PG	PIETRALUNGA		No	10/07/1975	TRASFERIMENTO A TITOLO GRATUITO	Valore catastale	26,00	26,00	AGENZIA FORESTALE REGIONALE	
32503	TERRENI AGRICOLI	1.2.2.02.13.01.001	Indisponibile	44	37	1.360	PG	PIETRALUNGA		No	10/07/1975	TRASFERIMENTO A TITOLO GRATUITO	Valore catastale	11,38	11,38	AGENZIA FORESTALE REGIONALE	
32504	TERRENI AGRICOLI	1.2.2.02.13.01.001	Indisponibile	44	38	1.100	PG	PIETRALUNGA		No	10/07/1975	TRASFERIMENTO A TITOLO GRATUITO	Valore catastale	323,38	323,38	AGENZIA FORESTALE REGIONALE	
32505	TERRENI AGRICOLI	1.2.2.02.13.01.001	Indisponibile	44	39	2.020	PG	PIETRALUNGA		No	10/07/1975	TRASFERIMENTO A TITOLO GRATUITO	Valore catastale	16,25	16,25	AGENZIA FORESTALE REGIONALE	
32506	TERRENI AGRICOLI	1.2.2.02.13.01.001	Indisponibile	44	40	790	PG	PIETRALUNGA		No	10/07/1975	TRASFERIMENTO A TITOLO GRATUITO	Valore catastale	6,50	6,50	AGENZIA FORESTALE REGIONALE	
32507	TERRENI AGRICOLI	1.2.2.02.13.01.001	Indisponibile	44	41	570	PG	PIETRALUNGA		No	10/07/1975	TRASFERIMENTO A TITOLO GRATUITO	Valore catastale	39,00	39,00	AGENZIA FORESTALE REGIONALE	
32508	TERRENI AGRICOLI	1.2.2.02.13.01.001	Indisponibile	44	42	1.020	PG	PIETRALUNGA		No	10/07/1975	TRASFERIMENTO A TITOLO GRATUITO	Valore catastale	8,13	8,13	AGENZIA FORESTALE REGIONALE	
32509	TERRENI AGRICOLI	1.2.2.02.13.01.001	Indisponibile	44	43	29.870	PG	PIETRALUNGA		No	10/07/1975	TRASFERIMENTO A TITOLO GRATUITO	Valore catastale	3.007,88	3.007,88	AGENZIA FORESTALE REGIONALE	
32510	TERRENI AGRICOLI	1.2.2.02.13.01.001	Indisponibile	44	44	2.470	PG	PIETRALUNGA		No	10/07/1975	TRASFERIMENTO A TITOLO GRATUITO	Valore catastale	21,13	21,13	AGENZIA FORESTALE REGIONALE	
32511	TERRENI AGRICOLI	1.2.2.02.13.01.001	Indisponibile	44	45	173.250	PG	PIETRALUNGA		No	10/07/1975	TRASFERIMENTO A TITOLO GRATUITO	Valore catastale	13.086,13	13.086,13	AGENZIA FORESTALE REGIONALE	
32512	TERRENI AGRICOLI	1.2.2.02.13.01.001	Indisponibile	44	46	16.470	PG	PIETRALUNGA		No	10/07/1975	TRASFERIMENTO A TITOLO GRATUITO	Valore catastale	4.147,00	4.147,00	AGENZIA FORESTALE REGIONALE	
32513	TERRENI AGRICOLI	1.2.2.02.13.01.001	Indisponibile	44	47	6.440	PG	PIETRALUNGA		No	10/07/1975	TRASFERIMENTO A TITOLO GRATUITO	Valore catastale	1.891,50	1.891,50	AGENZIA FORESTALE REGIONALE	

Numero Identificativo (da sistema informativo)	Classificazione secondo il piano dei conti dello Stato Patrimoniale in base al D.lgs.118/2011 (Descrizione)	Classificazione secondo il piano dei conti dello Stato Patrimoniale in base al D.lgs.118/2011 (Codice)	Classificazione ai sensi del codice civile (demaniale, disponibile, indisponibile)	Foglio	Particella	Superficie mq	Provincia	Comune	Località	Bene soggetto ad ammortamento	Data di acquisizione	Modalità di acquisizione	Criterio di valutazione secondo i principi del D.lgs 118/2011	Valore dell'immobile secondo i principi del D.lgs 118/2011 al 31/12/2019 (euro)	Valore dell'immobile secondo i principi del D.lgs 118/2011 al 31/12/2018 (euro)	Ente Gestore	Note
32514	TERRENI AGRICOLI	1.2.2.02.13.01.001	Indisponibile	44	48	3.750	PG	PIETRALUNGA		No	10/07/1975	TRASFERIMENTO A TITOLO GRATUITO	Valore catastale	944,13	944,13	AGENZIA FORESTALE REGIONALE	
32515	TERRENI AGRICOLI	1.2.2.02.13.01.001	Indisponibile	44	49	1.880	PG	PIETRALUNGA		No	10/07/1975	TRASFERIMENTO A TITOLO GRATUITO	Valore catastale	16,25	16,25	AGENZIA FORESTALE REGIONALE	
32516	TERRENI AGRICOLI	1.2.2.02.13.01.001	Indisponibile	44	50	670	PG	PIETRALUNGA		No	10/07/1975	TRASFERIMENTO A TITOLO GRATUITO	Valore catastale	4,88	4,88	AGENZIA FORESTALE REGIONALE	
32517	TERRENI AGRICOLI	1.2.2.02.13.01.001	Indisponibile	44	51	3.540	PG	PIETRALUNGA		No	10/07/1975	TRASFERIMENTO A TITOLO GRATUITO	Valore catastale	1.040,00	1.040,00	AGENZIA FORESTALE REGIONALE	
32518	TERRENI AGRICOLI	1.2.2.02.13.01.001	Indisponibile	44	52	2.980	PG	PIETRALUNGA		No	10/07/1975	TRASFERIMENTO A TITOLO GRATUITO	Valore catastale	24,38	24,38	AGENZIA FORESTALE REGIONALE	
32519	TERRENI AGRICOLI	1.2.2.02.13.01.001	Indisponibile	44	53	44.250	PG	PIETRALUNGA		No	10/07/1975	TRASFERIMENTO A TITOLO GRATUITO	Valore catastale	3.342,63	3.342,63	AGENZIA FORESTALE REGIONALE	
32520	TERRENI AGRICOLI	1.2.2.02.13.01.001	Indisponibile	44	54	2.450	PG	PIETRALUNGA		No	10/07/1975	TRASFERIMENTO A TITOLO GRATUITO	Valore catastale	719,88	719,88	AGENZIA FORESTALE REGIONALE	
32521	TERRENI AGRICOLI	1.2.2.02.13.01.001	Indisponibile	44	55	630	PG	PIETRALUNGA		No	28/05/1980	TRASFERIMENTO A TITOLO GRATUITO	Valore catastale	21,13	21,13	AGENZIA FORESTALE REGIONALE	
32522	TERRENI AGRICOLI	1.2.2.02.13.01.001	Indisponibile	45	1	2.620	PG	PIETRALUNGA		No	10/07/1975	TRASFERIMENTO A TITOLO GRATUITO	Valore catastale	22,75	22,75	AGENZIA FORESTALE REGIONALE	
32523	TERRENI AGRICOLI	1.2.2.02.13.01.001	Indisponibile	45	2	42.300	PG	PIETRALUNGA		No	10/07/1975	TRASFERIMENTO A TITOLO GRATUITO	Valore catastale	10.650,25	10.650,25	AGENZIA FORESTALE REGIONALE	
32524	TERRENI AGRICOLI	1.2.2.02.13.01.001	Indisponibile	45	3	1.010	PG	PIETRALUNGA		No	10/07/1975	TRASFERIMENTO A TITOLO GRATUITO	Valore catastale	34,13	34,13	AGENZIA FORESTALE REGIONALE	
32525	TERRENI AGRICOLI	1.2.2.02.13.01.001	Indisponibile	45	4	930	PG	PIETRALUNGA		No	10/07/1975	TRASFERIMENTO A TITOLO GRATUITO	Valore catastale	273,00	273,00	AGENZIA FORESTALE REGIONALE	
32526	TERRENI AGRICOLI	1.2.2.02.13.01.001	Indisponibile	45	5	210	PG	PIETRALUNGA		No	10/07/1975	TRASFERIMENTO A TITOLO GRATUITO	Valore catastale	1,63	1,63	AGENZIA FORESTALE REGIONALE	
32527	TERRENI AGRICOLI	1.2.2.02.13.01.001	Indisponibile	45	6	7.820	PG	PIETRALUNGA		No	10/07/1975	TRASFERIMENTO A TITOLO GRATUITO	Valore catastale	788,13	788,13	AGENZIA FORESTALE REGIONALE	
32528	TERRENI AGRICOLI	1.2.2.02.13.01.001	Indisponibile	45	8	650	PG	PIETRALUNGA		No	10/07/1975	TRASFERIMENTO A TITOLO GRATUITO	Valore catastale	21,13	21,13	AGENZIA FORESTALE REGIONALE	
32529	TERRENI AGRICOLI	1.2.2.02.13.01.001	Indisponibile	45	9	330	PG	PIETRALUNGA		No	10/07/1975	TRASFERIMENTO A TITOLO GRATUITO	Valore catastale	3,25	3,25	AGENZIA FORESTALE REGIONALE	
32530	TERRENI AGRICOLI	1.2.2.02.13.01.001	Indisponibile	45	10	4.600	PG	PIETRALUNGA		No	10/07/1975	TRASFERIMENTO A TITOLO GRATUITO	Valore catastale	347,75	347,75	AGENZIA FORESTALE REGIONALE	
32531	TERRENI AGRICOLI	1.2.2.02.13.01.001	Indisponibile	45	11	280	PG	PIETRALUNGA		No	10/07/1975	TRASFERIMENTO A TITOLO GRATUITO	Valore catastale	1,63	1,63	AGENZIA FORESTALE REGIONALE	
32532	TERRENI AGRICOLI	1.2.2.02.13.01.001	Indisponibile	45	12	11.810	PG	PIETRALUNGA		No	10/07/1975	TRASFERIMENTO A TITOLO GRATUITO	Valore catastale	2.973,75	2.973,75	AGENZIA FORESTALE REGIONALE	
32533	TERRENI AGRICOLI	1.2.2.02.13.01.001	Indisponibile	45	13	420	PG	PIETRALUNGA		No	10/07/1975	TRASFERIMENTO A TITOLO GRATUITO	Valore catastale	32,50	32,50	AGENZIA FORESTALE REGIONALE	

Numero Identificativo (da sistema informativo)	Classificazione secondo il piano dei conti dello Stato Patrimoniale in base al D.lgs.118/2011 (Descrizione)	Classificazione secondo il piano dei conti dello Stato Patrimoniale in base al D.lgs.118/2011 (Codice)	Classificazione ai sensi del codice civile (demaniale, disponibile, indisponibile)	Foglio	Particella	Superficie mq	Provincia	Comune	Località	Bene soggetto ad ammortamento	Data di acquisizione	Modalità di acquisizione	Criterio di valutazione secondo i principi del D.lgs 118/2011	Valore dell'immobile secondo i principi del D.lgs 118/2011 al 31/12/2019 (euro)	Valore dell'immobile secondo i principi del D.lgs 118/2011 al 31/12/2018 (euro)	Ente Gestore	Note
32534	TERRENI AGRICOLI	1.2.2.02.13.01.001	Indisponibile	45	14	710	PG	PIETRALUNGA		No	10/07/1975	TRASFERIMENTO A TITOLO GRATUITO	Valore catastale	53,63	53,63	AGENZIA FORESTALE REGIONALE	
32535	TERRENI AGRICOLI	1.2.2.02.13.01.001	Indisponibile	45	15	1.330	PG	PIETRALUNGA		No	10/07/1975	TRASFERIMENTO A TITOLO GRATUITO	Valore catastale	100,75	100,75	AGENZIA FORESTALE REGIONALE	
32536	TERRENI AGRICOLI	1.2.2.02.13.01.001	Indisponibile	45	16	3.130	PG	PIETRALUNGA		No	10/07/1975	TRASFERIMENTO A TITOLO GRATUITO	Valore catastale	919,75	919,75	AGENZIA FORESTALE REGIONALE	
32537	TERRENI AGRICOLI	1.2.2.02.13.01.001	Indisponibile	45	22	8.080	PG	PIETRALUNGA		No	10/07/1975	TRASFERIMENTO A TITOLO GRATUITO	Valore catastale	611,00	611,00	AGENZIA FORESTALE REGIONALE	
32538	TERRENI AGRICOLI	1.2.2.02.13.01.001	Indisponibile	45	26	5.150	PG	PIETRALUNGA		No	10/07/1975	TRASFERIMENTO A TITOLO GRATUITO	Valore catastale	432,25	432,25	AGENZIA FORESTALE REGIONALE	
32539	TERRENI AGRICOLI	1.2.2.02.13.01.001	Indisponibile	45	30	1.150	PG	PIETRALUNGA		No	10/07/1975	TRASFERIMENTO A TITOLO GRATUITO	Valore catastale	86,13	86,13	AGENZIA FORESTALE REGIONALE	
32540	TERRENI AGRICOLI	1.2.2.02.13.01.001	Indisponibile	45	33	8.740	PG	PIETRALUNGA		No	10/07/1975	TRASFERIMENTO A TITOLO GRATUITO	Valore catastale	659,75	659,75	AGENZIA FORESTALE REGIONALE	
32541	TERRENI AGRICOLI	1.2.2.02.13.01.001	Indisponibile	45	34	18.790	PG	PIETRALUNGA		No	10/07/1975	TRASFERIMENTO A TITOLO GRATUITO	Valore catastale	5.518,50	5.518,50	AGENZIA FORESTALE REGIONALE	
32542	TERRENI AGRICOLI	1.2.2.02.13.01.001	Indisponibile	45	35	92.370	PG	PIETRALUNGA		No	10/07/1975	TRASFERIMENTO A TITOLO GRATUITO	Valore catastale	9.303,13	9.303,13	AGENZIA FORESTALE REGIONALE	
32543	TERRENI AGRICOLI	1.2.2.02.13.01.001	Indisponibile	45	36	19.380	PG	PIETRALUNGA		No	10/07/1975	TRASFERIMENTO A TITOLO GRATUITO	Valore catastale	1.456,00	1.456,00	AGENZIA FORESTALE REGIONALE	
32544	TERRENI AGRICOLI	1.2.2.02.13.01.001	Indisponibile	45	37	1.870	PG	PIETRALUNGA		No	10/07/1975	TRASFERIMENTO A TITOLO GRATUITO	Valore catastale	471,25	471,25	AGENZIA FORESTALE REGIONALE	
32545	TERRENI AGRICOLI	1.2.2.02.13.01.001	Indisponibile	45	38	13.130	PG	PIETRALUNGA		No	10/07/1975	TRASFERIMENTO A TITOLO GRATUITO	Valore catastale	1.322,75	1.322,75	AGENZIA FORESTALE REGIONALE	
32546	TERRENI AGRICOLI	1.2.2.02.13.01.001	Indisponibile	45	39	520	PG	PIETRALUNGA		No	10/07/1975	TRASFERIMENTO A TITOLO GRATUITO	Valore catastale	34,13	34,13	AGENZIA FORESTALE REGIONALE	
32547	TERRENI AGRICOLI	1.2.2.02.13.01.001	Indisponibile	45	40	14.590	PG	PIETRALUNGA		No	10/07/1975	TRASFERIMENTO A TITOLO GRATUITO	Valore catastale	1.469,00	1.469,00	AGENZIA FORESTALE REGIONALE	
32548	TERRENI AGRICOLI	1.2.2.02.13.01.001	Indisponibile	45	41	1.470	PG	PIETRALUNGA		No	10/07/1975	TRASFERIMENTO A TITOLO GRATUITO	Valore catastale	48,75	48,75	AGENZIA FORESTALE REGIONALE	
32549	TERRENI AGRICOLI	1.2.2.02.13.01.001	Indisponibile	45	42	1.800	PG	PIETRALUNGA		No	10/07/1975	TRASFERIMENTO A TITOLO GRATUITO	Valore catastale	60,13	60,13	AGENZIA FORESTALE REGIONALE	
32550	TERRENI AGRICOLI	1.2.2.02.13.01.001	Indisponibile	45	43	72.684	PG	PIETRALUNGA		No	10/07/1975	TRASFERIMENTO A TITOLO GRATUITO	Valore catastale	18.299,13	18.299,13	AGENZIA FORESTALE REGIONALE	
32551	TERRENI AGRICOLI	1.2.2.02.13.01.001	Indisponibile	45	44	1.670	PG	PIETRALUNGA		No	10/07/1975	TRASFERIMENTO A TITOLO GRATUITO	Valore catastale	14,63	14,63	AGENZIA FORESTALE REGIONALE	
32552	TERRENI AGRICOLI	1.2.2.02.13.01.001	Indisponibile	45	45	27.610	PG	PIETRALUNGA		No	10/07/1975	TRASFERIMENTO A TITOLO GRATUITO	Valore catastale	6.951,75	6.951,75	AGENZIA FORESTALE REGIONALE	
32553	TERRENI AGRICOLI	1.2.2.02.13.01.001	Indisponibile	45	46	4.140	PG	PIETRALUNGA		No	10/07/1975	TRASFERIMENTO A TITOLO GRATUITO	Valore catastale	417,63	417,63	AGENZIA FORESTALE REGIONALE	

Numero Identificativo (da sistema informativo)	Classificazione secondo il piano dei conti dello Stato Patrimoniale in base al D.lgs.118/2011 (Descrizione)	Classificazione secondo il piano dei conti dello Stato Patrimoniale in base al D.lgs.118/2011 (Codice)	Classificazione ai sensi del codice civile (demaniale, disponibile, indisponibile)	Foglio	Particella	Superficie mq	Provincia	Comune	Località	Bene soggetto ad ammortamento	Data di acquisizione	Modalità di acquisizione	Criterio di valutazione secondo i principi del D.lgs 118/2011	Valore dell'immobile secondo i principi del D.lgs 118/2011 al 31/12/2019 (euro)	Valore dell'immobile secondo i principi del D.lgs 118/2011 al 31/12/2018 (euro)	Ente Gestore	Note
32554	TERRENI AGRICOLI	1.2.2.02.13.01.001	Indisponibile	45	47	860	PG	PIETRALUNGA		No	10/07/1975	TRASFERIMENTO A TITOLO GRATUITO	Valore catastale	86,13	86,13	AGENZIA FORESTALE REGIONALE	
32555	TERRENI AGRICOLI	1.2.2.02.13.01.001	Indisponibile	45	48	2.190	PG	PIETRALUNGA		No	10/07/1975	TRASFERIMENTO A TITOLO GRATUITO	Valore catastale	183,63	183,63	AGENZIA FORESTALE REGIONALE	
32556	TERRENI AGRICOLI	1.2.2.02.13.01.001	Indisponibile	45	49	3.060	PG	PIETRALUNGA		No	10/07/1975	TRASFERIMENTO A TITOLO GRATUITO	Valore catastale	770,25	770,25	AGENZIA FORESTALE REGIONALE	
32557	TERRENI AGRICOLI	1.2.2.02.13.01.001	Indisponibile	45	50	840	PG	PIETRALUNGA		No	10/07/1975	TRASFERIMENTO A TITOLO GRATUITO	Valore catastale	6,50	6,50	AGENZIA FORESTALE REGIONALE	
32558	TERRENI AGRICOLI	1.2.2.02.13.01.001	Indisponibile	45	51	3.970	PG	PIETRALUNGA		No	10/07/1975	TRASFERIMENTO A TITOLO GRATUITO	Valore catastale	1.166,75	1.166,75	AGENZIA FORESTALE REGIONALE	
32559	TERRENI AGRICOLI	1.2.2.02.13.01.001	Indisponibile	45	52	9.790	PG	PIETRALUNGA		No	10/07/1975	TRASFERIMENTO A TITOLO GRATUITO	Valore catastale	2.505,75	2.505,75	AGENZIA FORESTALE REGIONALE	
32560	TERRENI AGRICOLI	1.2.2.02.13.01.001	Indisponibile	45	53	2.000	PG	PIETRALUNGA		No	10/07/1975	TRASFERIMENTO A TITOLO GRATUITO	Valore catastale	588,25	588,25	AGENZIA FORESTALE REGIONALE	
32561	TERRENI AGRICOLI	1.2.2.02.13.01.001	Indisponibile	45	54	42.400	PG	PIETRALUNGA		No	10/07/1975	TRASFERIMENTO A TITOLO GRATUITO	Valore catastale	1.423,50	1.423,50	AGENZIA FORESTALE REGIONALE	
32562	TERRENI AGRICOLI	1.2.2.02.13.01.001	Indisponibile	45	58	1.460	PG	PIETRALUNGA		No	10/07/1975	TRASFERIMENTO A TITOLO GRATUITO	Valore catastale	110,50	110,50	AGENZIA FORESTALE REGIONALE	
32563	TERRENI AGRICOLI	1.2.2.02.13.01.001	Indisponibile	45	59	8.220	PG	PIETRALUNGA		No	10/07/1975	TRASFERIMENTO A TITOLO GRATUITO	Valore catastale	68,25	68,25	AGENZIA FORESTALE REGIONALE	
32564	TERRENI AGRICOLI	1.2.2.02.13.01.001	Indisponibile	45	62	450	PG	PIETRALUNGA		No	10/07/1975	TRASFERIMENTO A TITOLO GRATUITO	Valore catastale	34,13	34,13	AGENZIA FORESTALE REGIONALE	
32565	TERRENI AGRICOLI	1.2.2.02.13.01.001	Indisponibile	45	63	4.340	PG	PIETRALUNGA		No	10/07/1975	TRASFERIMENTO A TITOLO GRATUITO	Valore catastale	35,75	35,75	AGENZIA FORESTALE REGIONALE	
32566	TERRENI AGRICOLI	1.2.2.02.13.01.001	Indisponibile	45	64	200	PG	PIETRALUNGA		No	10/07/1975	TRASFERIMENTO A TITOLO GRATUITO	Valore catastale	1,63	1,63	AGENZIA FORESTALE REGIONALE	
32567	TERRENI AGRICOLI	1.2.2.02.13.01.001	Indisponibile	45	65	260	PG	PIETRALUNGA		No	10/07/1975	TRASFERIMENTO A TITOLO GRATUITO	Valore catastale	21,13	21,13	AGENZIA FORESTALE REGIONALE	
32568	TERRENI AGRICOLI	1.2.2.02.13.01.001	Indisponibile	45	66	2.000	PG	PIETRALUNGA		No	10/07/1975	TRASFERIMENTO A TITOLO GRATUITO	Valore catastale	16,25	16,25	AGENZIA FORESTALE REGIONALE	
32569	TERRENI AGRICOLI	1.2.2.02.13.01.001	Indisponibile	45	67	360	PG	PIETRALUNGA		No	10/07/1975	TRASFERIMENTO A TITOLO GRATUITO	Valore catastale	30,88	30,88	AGENZIA FORESTALE REGIONALE	
32570	TERRENI AGRICOLI	1.2.2.02.13.01.001	Indisponibile	45	68	550	PG	PIETRALUNGA		No	10/07/1975	TRASFERIMENTO A TITOLO GRATUITO	Valore catastale	4,88	4,88	AGENZIA FORESTALE REGIONALE	
32571	TERRENI AGRICOLI	1.2.2.02.13.01.001	Indisponibile	45	69	25.980	PG	PIETRALUNGA		No	10/07/1975	TRASFERIMENTO A TITOLO GRATUITO	Valore catastale	2.616,25	2.616,25	AGENZIA FORESTALE REGIONALE	
32572	TERRENI AGRICOLI	1.2.2.02.13.01.001	Indisponibile	45	70	24.000	PG	PIETRALUNGA		No	10/07/1975	TRASFERIMENTO A TITOLO GRATUITO	Valore catastale	1.813,50	1.813,50	AGENZIA FORESTALE REGIONALE	
32573	TERRENI AGRICOLI	1.2.2.02.13.01.001	Indisponibile	45	73	13.180	PG	PIETRALUNGA		No	10/07/1975	TRASFERIMENTO A TITOLO GRATUITO	Valore catastale	996,13	996,13	AGENZIA FORESTALE REGIONALE	

Numero Identificativo (da sistema informativo)	Classificazione secondo il piano dei conti dello Stato Patrimoniale in base al D.lgs.118/2011 (Descrizione)	Classificazione secondo il piano dei conti dello Stato Patrimoniale in base al D.lgs.118/2011 (Codice)	Classificazione ai sensi del codice civile (demaniale, disponibile, indisponibile)	Foglio	Particella	Superficie mq	Provincia	Comune	Località	Bene soggetto ad ammortamento	Data di acquisizione	Modalità di acquisizione	Criterio di valutazione secondo i principi del D.lgs 118/2011	Valore dell'immobile secondo i principi del D.lgs 118/2011 al 31/12/2019 (euro)	Valore dell'immobile secondo i principi del D.lgs 118/2011 al 31/12/2018 (euro)	Ente Gestore	Note
32574	TERRENI AGRICOLI	1.2.2.02.13.01.001	Indisponibile	45	74	3.930	PG	PIETRALUNGA		No	10/07/1975	TRASFERIMENTO A TITOLO GRATUITO	Valore catastale	297,38	297,38	AGENZIA FORESTALE REGIONALE	
32575	TERRENI AGRICOLI	1.2.2.02.13.01.001	Indisponibile	45	75	8.350	PG	PIETRALUNGA		No	10/07/1975	TRASFERIMENTO A TITOLO GRATUITO	Valore catastale	2.102,75	2.102,75	AGENZIA FORESTALE REGIONALE	
32576	TERRENI AGRICOLI	1.2.2.02.13.01.001	Indisponibile	45	76	7.860	PG	PIETRALUNGA		No	10/07/1975	TRASFERIMENTO A TITOLO GRATUITO	Valore catastale	263,25	263,25	AGENZIA FORESTALE REGIONALE	
32577	TERRENI AGRICOLI	1.2.2.02.13.01.001	Indisponibile	45	77	6.540	PG	PIETRALUNGA		No	10/07/1975	TRASFERIMENTO A TITOLO GRATUITO	Valore catastale	55,25	55,25	AGENZIA FORESTALE REGIONALE	
32578	TERRENI AGRICOLI	1.2.2.02.13.01.001	Indisponibile	45	78	1.380	PG	PIETRALUNGA		No	10/07/1975	TRASFERIMENTO A TITOLO GRATUITO	Valore catastale	92,63	92,63	AGENZIA FORESTALE REGIONALE	
32579	TERRENI AGRICOLI	1.2.2.02.13.01.001	Indisponibile	45	79	1.500	PG	PIETRALUNGA		No	10/07/1975	TRASFERIMENTO A TITOLO GRATUITO	Valore catastale	100,75	100,75	AGENZIA FORESTALE REGIONALE	
32580	TERRENI AGRICOLI	1.2.2.02.13.01.001	Indisponibile	45	80	1.100	PG	PIETRALUNGA		No	10/07/1975	TRASFERIMENTO A TITOLO GRATUITO	Valore catastale	9,75	9,75	AGENZIA FORESTALE REGIONALE	
32581	TERRENI AGRICOLI	1.2.2.02.13.01.001	Indisponibile	45	81	1.820	PG	PIETRALUNGA		No	10/07/1975	TRASFERIMENTO A TITOLO GRATUITO	Valore catastale	458,25	458,25	AGENZIA FORESTALE REGIONALE	
32582	TERRENI AGRICOLI	1.2.2.02.13.01.001	Indisponibile	45	82	1.610	PG	PIETRALUNGA		No	10/07/1975	TRASFERIMENTO A TITOLO GRATUITO	Valore catastale	404,63	404,63	AGENZIA FORESTALE REGIONALE	
32583	TERRENI AGRICOLI	1.2.2.02.13.01.001	Indisponibile	45	83	21.120	PG	PIETRALUNGA		No	10/07/1975	TRASFERIMENTO A TITOLO GRATUITO	Valore catastale	1.595,75	1.595,75	AGENZIA FORESTALE REGIONALE	
32584	TERRENI AGRICOLI	1.2.2.02.13.01.001	Indisponibile	45	84	240	PG	PIETRALUNGA		No	10/07/1975	TRASFERIMENTO A TITOLO GRATUITO	Valore catastale	16,25	16,25	AGENZIA FORESTALE REGIONALE	
32585	TERRENI AGRICOLI	1.2.2.02.13.01.001	Indisponibile	45	85	4.230	PG	PIETRALUNGA		No	10/07/1975	TRASFERIMENTO A TITOLO GRATUITO	Valore catastale	35,75	35,75	AGENZIA FORESTALE REGIONALE	
32586	TERRENI AGRICOLI	1.2.2.02.13.01.001	Indisponibile	45	86	38.100	PG	PIETRALUNGA		No	10/07/1975	TRASFERIMENTO A TITOLO GRATUITO	Valore catastale	3.836,63	3.836,63	AGENZIA FORESTALE REGIONALE	
32587	TERRENI AGRICOLI	1.2.2.02.13.01.001	Indisponibile	45	87	2.550	PG	PIETRALUNGA		No	10/07/1975	TRASFERIMENTO A TITOLO GRATUITO	Valore catastale	641,88	641,88	AGENZIA FORESTALE REGIONALE	
32588	TERRENI AGRICOLI	1.2.2.02.13.01.001	Indisponibile	45	88	3.850	PG	PIETRALUNGA		No	10/07/1975	TRASFERIMENTO A TITOLO GRATUITO	Valore catastale	970,13	970,13	AGENZIA FORESTALE REGIONALE	
32589	TERRENI AGRICOLI	1.2.2.02.13.01.001	Indisponibile	45	90	610	PG	PIETRALUNGA		No	10/07/1975	TRASFERIMENTO A TITOLO GRATUITO	Valore catastale	21,13	21,13	AGENZIA FORESTALE REGIONALE	
32590	TERRENI AGRICOLI	1.2.2.02.13.01.001	Indisponibile	45	91	400	PG	PIETRALUNGA		No	10/07/1975	TRASFERIMENTO A TITOLO GRATUITO	Valore catastale	3,25	3,25	AGENZIA FORESTALE REGIONALE	
32591	TERRENI AGRICOLI	1.2.2.02.13.01.001	Indisponibile	45	92	6.410	PG	PIETRALUNGA		No	10/07/1975	TRASFERIMENTO A TITOLO GRATUITO	Valore catastale	1.613,63	1.613,63	AGENZIA FORESTALE REGIONALE	
32592	TERRENI AGRICOLI	1.2.2.02.13.01.001	Indisponibile	45	93	12.600	PG	PIETRALUNGA		No	10/07/1975	TRASFERIMENTO A TITOLO GRATUITO	Valore catastale	3.172,00	3.172,00	AGENZIA FORESTALE REGIONALE	
32593	TERRENI AGRICOLI	1.2.2.02.13.01.001	Indisponibile	45	95	7.560	PG	PIETRALUNGA		No	10/07/1975	TRASFERIMENTO A TITOLO GRATUITO	Valore catastale	762,13	762,13	AGENZIA FORESTALE REGIONALE	

Numero Identificativo (da sistema informativo)	Classificazione secondo il piano dei conti dello Stato Patrimoniale in base al D.lgs.118/2011 (Descrizione)	Classificazione secondo il piano dei conti dello Stato Patrimoniale in base al D.lgs.118/2011 (Codice)	Classificazione ai sensi del codice civile (demaniale, disponibile, indisponibile)	Foglio	Particella	Superficie mq	Provincia	Comune	Località	Bene soggetto ad ammortamento	Data di acquisizione	Modalità di acquisizione	Criterio di valutazione secondo i principi del D.lgs 118/2011	Valore dell'immobile secondo i principi del D.lgs 118/2011 al 31/12/2019 (euro)	Valore dell'immobile secondo i principi del D.lgs 118/2011 al 31/12/2018 (euro)	Ente Gestore	Note
32594	TERRENI AGRICOLI	1.2.2.02.13.01.001	Indisponibile	45	97	20	PG	PIETRALUNGA		No	10/07/1975	TRASFERIMENTO A TITOLO GRATUITO	Valore catastale	1,63	1,63	AGENZIA FORESTALE REGIONALE	
32595	TERRENI AGRICOLI	1.2.2.02.13.01.001	Indisponibile	45	112	460	PG	PIETRALUNGA		No	10/07/1975	TRASFERIMENTO A TITOLO GRATUITO	Valore catastale	34,13	34,13	AGENZIA FORESTALE REGIONALE	
32596	TERRENI AGRICOLI	1.2.2.02.13.01.001	Indisponibile	45	115	2.900	PG	PIETRALUNGA		No	10/07/1975	TRASFERIMENTO A TITOLO GRATUITO	Valore catastale	24,38	24,38	AGENZIA FORESTALE REGIONALE	
32597	TERRENI AGRICOLI	1.2.2.02.13.01.001	Indisponibile	45	117	540	PG	PIETRALUNGA		No	10/07/1975	TRASFERIMENTO A TITOLO GRATUITO	Valore catastale	0,00	0,00	AGENZIA FORESTALE REGIONALE	
32598	TERRENI AGRICOLI	1.2.2.02.13.01.001	Indisponibile	45	125	10.820	PG	PIETRALUNGA		No	10/07/1975	TRASFERIMENTO A TITOLO GRATUITO	Valore catastale	91,00	91,00	AGENZIA FORESTALE REGIONALE	
32599	TERRENI AGRICOLI	1.2.2.02.13.01.001	Indisponibile	45	129	360	PG	PIETRALUNGA		No	10/07/1975	TRASFERIMENTO A TITOLO GRATUITO	Valore catastale	3,25	3,25	AGENZIA FORESTALE REGIONALE	
32600	TERRENI AGRICOLI	1.2.2.02.13.01.001	Indisponibile	45	130	3.015	PG	PIETRALUNGA		No	10/07/1975	TRASFERIMENTO A TITOLO GRATUITO	Valore catastale	26,00	26,00	AGENZIA FORESTALE REGIONALE	
32601	TERRENI AGRICOLI	1.2.2.02.13.01.001	Indisponibile	45	133	5	PG	PIETRALUNGA		No	10/07/1975	TRASFERIMENTO A TITOLO GRATUITO	Valore catastale	1,63	1,63	AGENZIA FORESTALE REGIONALE	
32602	TERRENI AGRICOLI	1.2.2.02.13.01.001	Indisponibile	45	136	420	PG	PIETRALUNGA		No	10/07/1975	TRASFERIMENTO A TITOLO GRATUITO	Valore catastale	27,63	27,63	AGENZIA FORESTALE REGIONALE	
32603	TERRENI AGRICOLI	1.2.2.02.13.01.001	Indisponibile	45	137	110	PG	PIETRALUNGA		No	10/07/1975	TRASFERIMENTO A TITOLO GRATUITO	Valore catastale	8,13	8,13	AGENZIA FORESTALE REGIONALE	
32604	TERRENI AGRICOLI	1.2.2.02.13.01.001	Indisponibile	45	139	10	PG	PIETRALUNGA		No	10/07/1975	TRASFERIMENTO A TITOLO GRATUITO	Valore catastale	1,63	1,63	AGENZIA FORESTALE REGIONALE	
32605	TERRENI AGRICOLI	1.2.2.02.13.01.001	Indisponibile	45	145	130	PG	PIETRALUNGA		No	10/07/1975	TRASFERIMENTO A TITOLO GRATUITO	Valore catastale	8,13	8,13	AGENZIA FORESTALE REGIONALE	
32606	TERRENI AGRICOLI	1.2.2.02.13.01.001	Indisponibile	45	501	370	PG	PIETRALUNGA		No	10/07/1975	TRASFERIMENTO A TITOLO GRATUITO	Valore catastale	27,63	27,63	AGENZIA FORESTALE REGIONALE	
32607	TERRENI AGRICOLI	1.2.2.02.13.01.001	Indisponibile	46	1	9.120	PG	PIETRALUNGA		No	10/07/1975	TRASFERIMENTO A TITOLO GRATUITO	Valore catastale	2.679,63	2.679,63	AGENZIA FORESTALE REGIONALE	
32608	TERRENI AGRICOLI	1.2.2.02.13.01.001	Indisponibile	46	2	6.880	PG	PIETRALUNGA		No	10/07/1975	TRASFERIMENTO A TITOLO GRATUITO	Valore catastale	2.021,50	2.021,50	AGENZIA FORESTALE REGIONALE	
32609	TERRENI AGRICOLI	1.2.2.02.13.01.001	Indisponibile	46	3	442.800	PG	PIETRALUNGA		No	10/07/1975	TRASFERIMENTO A TITOLO GRATUITO	Valore catastale	55.742,38	55.742,38	AGENZIA FORESTALE REGIONALE	
32610	TERRENI AGRICOLI	1.2.2.02.13.01.001	Indisponibile	46	4	6.610	PG	PIETRALUNGA		No	10/07/1975	TRASFERIMENTO A TITOLO GRATUITO	Valore catastale	1.941,88	1.941,88	AGENZIA FORESTALE REGIONALE	
32611	TERRENI AGRICOLI	1.2.2.02.13.01.001	Indisponibile	46	5	27.140	PG	PIETRALUNGA		No	10/07/1975	TRASFERIMENTO A TITOLO GRATUITO	Valore catastale	2.733,25	2.733,25	AGENZIA FORESTALE REGIONALE	
32612	TERRENI AGRICOLI	1.2.2.02.13.01.001	Indisponibile	46	6	850	PG	PIETRALUNGA		No	10/07/1975	TRASFERIMENTO A TITOLO GRATUITO	Valore catastale	6,50	6,50	AGENZIA FORESTALE REGIONALE	
32613	TERRENI AGRICOLI	1.2.2.02.13.01.001	Indisponibile	46	7	18.200	PG	PIETRALUNGA		No	10/07/1975	TRASFERIMENTO A TITOLO GRATUITO	Valore catastale	4.582,50	4.582,50	AGENZIA FORESTALE REGIONALE	

Numero Identificativo (da sistema informativo)	Classificazione secondo il piano dei conti dello Stato Patrimoniale in base al D.lgs.118/2011 (Descrizione)	Classificazione secondo il piano dei conti dello Stato Patrimoniale in base al D.lgs.118/2011 (Codice)	Classificazione ai sensi del codice civile (demaniale, disponibile, indisponibile)	Foglio	Particella	Superficie mq	Provincia	Comune	Località	Bene soggetto ad ammortamento	Data di acquisizione	Modalità di acquisizione	Criterio di valutazione secondo i principi del D.lgs 118/2011	Valore dell'immobile secondo i principi del D.lgs 118/2011 al 31/12/2019 (euro)	Valore dell'immobile secondo i principi del D.lgs 118/2011 al 31/12/2018 (euro)	Ente Gestore	Note
32614	TERRENI AGRICOLI	1.2.2.02.13.01.001	Indisponibile	46	8	2.330	PG	PIETRALUNGA		No	10/07/1975	TRASFERIMENTO A TITOLO GRATUITO	Valore catastale	195,00	195,00	AGENZIA FORESTALE REGIONALE	
32615	TERRENI AGRICOLI	1.2.2.02.13.01.001	Indisponibile	46	9	1.100	PG	PIETRALUNGA		No	10/07/1975	TRASFERIMENTO A TITOLO GRATUITO	Valore catastale	323,38	323,38	AGENZIA FORESTALE REGIONALE	
32616	TERRENI AGRICOLI	1.2.2.02.13.01.001	Indisponibile	46	10	1.370	PG	PIETRALUNGA		No	10/07/1975	TRASFERIMENTO A TITOLO GRATUITO	Valore catastale	344,50	344,50	AGENZIA FORESTALE REGIONALE	
32617	TERRENI AGRICOLI	1.2.2.02.13.01.001	Indisponibile	46	12	430	PG	PIETRALUNGA		No	10/07/1975	TRASFERIMENTO A TITOLO GRATUITO	Valore catastale	43,88	43,88	AGENZIA FORESTALE REGIONALE	
32618	TERRENI AGRICOLI	1.2.2.02.13.01.001	Indisponibile	46	13	124.950	PG	PIETRALUNGA		No	10/07/1975	TRASFERIMENTO A TITOLO GRATUITO	Valore catastale	12.584,00	12.584,00	AGENZIA FORESTALE REGIONALE	
32619	TERRENI AGRICOLI	1.2.2.02.13.01.001	Indisponibile	46	14	190	PG	PIETRALUNGA		No	10/07/1975	TRASFERIMENTO A TITOLO GRATUITO	Valore catastale	19,50	19,50	AGENZIA FORESTALE REGIONALE	
32620	TERRENI AGRICOLI	1.2.2.02.13.01.001	Indisponibile	46	15	4.890	PG	PIETRALUNGA		No	10/07/1975	TRASFERIMENTO A TITOLO GRATUITO	Valore catastale	1.231,75	1.231,75	AGENZIA FORESTALE REGIONALE	
32621	TERRENI AGRICOLI	1.2.2.02.13.01.001	Indisponibile	46	16	17.000	PG	PIETRALUNGA		No	10/07/1975	TRASFERIMENTO A TITOLO GRATUITO	Valore catastale	1.712,75	1.712,75	AGENZIA FORESTALE REGIONALE	
32622	TERRENI AGRICOLI	1.2.2.02.13.01.001	Indisponibile	46	17	88.310	PG	PIETRALUNGA		No	10/07/1975	TRASFERIMENTO A TITOLO GRATUITO	Valore catastale	8.893,63	8.893,63	AGENZIA FORESTALE REGIONALE	
32623	TERRENI AGRICOLI	1.2.2.02.13.01.001	Indisponibile	46	18	104.440	PG	PIETRALUNGA		No	10/07/1975	TRASFERIMENTO A TITOLO GRATUITO	Valore catastale	10.518,63	10.518,63	AGENZIA FORESTALE REGIONALE	
32624	TERRENI AGRICOLI	1.2.2.02.13.01.001	Indisponibile	46	19	3.230	PG	PIETRALUNGA		No	10/07/1975	TRASFERIMENTO A TITOLO GRATUITO	Valore catastale	27,63	27,63	AGENZIA FORESTALE REGIONALE	
32625	TERRENI AGRICOLI	1.2.2.02.13.01.001	Indisponibile	46	20	16.780	PG	PIETRALUNGA		No	10/07/1975	TRASFERIMENTO A TITOLO GRATUITO	Valore catastale	4.225,00	4.225,00	AGENZIA FORESTALE REGIONALE	
32626	TERRENI AGRICOLI	1.2.2.02.13.01.001	Indisponibile	46	21	890	PG	PIETRALUNGA		No	10/07/1975	TRASFERIMENTO A TITOLO GRATUITO	Valore catastale	74,75	74,75	AGENZIA FORESTALE REGIONALE	
32627	TERRENI AGRICOLI	1.2.2.02.13.01.001	Indisponibile	46	22	2.580	PG	PIETRALUNGA		No	10/07/1975	TRASFERIMENTO A TITOLO GRATUITO	Valore catastale	260,00	260,00	AGENZIA FORESTALE REGIONALE	
32628	TERRENI AGRICOLI	1.2.2.02.13.01.001	Indisponibile	46	24	6.740	PG	PIETRALUNGA		No	10/07/1975	TRASFERIMENTO A TITOLO GRATUITO	Valore catastale	225,88	225,88	AGENZIA FORESTALE REGIONALE	
32629	TERRENI AGRICOLI	1.2.2.02.13.01.001	Indisponibile	46	25	20.610	PG	PIETRALUNGA		No	10/07/1975	TRASFERIMENTO A TITOLO GRATUITO	Valore catastale	2.075,13	2.075,13	AGENZIA FORESTALE REGIONALE	
32630	TERRENI AGRICOLI	1.2.2.02.13.01.001	Indisponibile	46	26	13.240	PG	PIETRALUNGA		No	10/07/1975	TRASFERIMENTO A TITOLO GRATUITO	Valore catastale	999,38	999,38	AGENZIA FORESTALE REGIONALE	
32631	TERRENI AGRICOLI	1.2.2.02.13.01.001	Indisponibile	46	27	1.280	PG	PIETRALUNGA		No	10/07/1975	TRASFERIMENTO A TITOLO GRATUITO	Valore catastale	128,38	128,38	AGENZIA FORESTALE REGIONALE	
32632	TERRENI AGRICOLI	1.2.2.02.13.01.001	Indisponibile	46	28	880	PG	PIETRALUNGA		No	10/07/1975	TRASFERIMENTO A TITOLO GRATUITO	Valore catastale	89,38	89,38	AGENZIA FORESTALE REGIONALE	
32633	TERRENI AGRICOLI	1.2.2.02.13.01.001	Indisponibile	46	29	360	PG	PIETRALUNGA		No	10/07/1975	TRASFERIMENTO A TITOLO GRATUITO	Valore catastale	35,75	35,75	AGENZIA FORESTALE REGIONALE	

Numero Identificativo (da sistema informativo)	Classificazione secondo il piano dei conti dello Stato Patrimoniale in base al D.lgs.118/2011 (Descrizione)	Classificazione secondo il piano dei conti dello Stato Patrimoniale in base al D.lgs.118/2011 (Codice)	Classificazione ai sensi del codice civile (demaniale, disponibile, indisponibile)	Foglio	Particella	Superficie mq	Provincia	Comune	Località	Bene soggetto ad ammortamento	Data di acquisizione	Modalità di acquisizione	Criterio di valutazione secondo i principi del D.lgs 118/2011	Valore dell'immobile secondo i principi del D.lgs 118/2011 al 31/12/2019 (euro)	Valore dell'immobile secondo i principi del D.lgs 118/2011 al 31/12/2018 (euro)	Ente Gestore	Note
32634	TERRENI AGRICOLI	1.2.2.02.13.01.001	Indisponibile	46	30	143.830	PG	PIETRALUNGA		No	10/07/1975	TRASFERIMENTO A TITOLO GRATUITO	Valore catastale	14.485,25	14.485,25	AGENZIA FORESTALE REGIONALE	
32635	TERRENI AGRICOLI	1.2.2.02.13.01.001	Indisponibile	47	1	26.360	PG	PIETRALUNGA		No	10/07/1975	TRASFERIMENTO A TITOLO GRATUITO	Valore catastale	2.211,63	2.211,63	AGENZIA FORESTALE REGIONALE	
32636	TERRENI AGRICOLI	1.2.2.02.13.01.001	Indisponibile	47	2	44.140	PG	PIETRALUNGA		No	10/07/1975	TRASFERIMENTO A TITOLO GRATUITO	Valore catastale	3.334,50	3.334,50	AGENZIA FORESTALE REGIONALE	
32637	TERRENI AGRICOLI	1.2.2.02.13.01.001	Indisponibile	47	3	1.030	PG	PIETRALUNGA		No	28/05/1980	TRASFERIMENTO A TITOLO GRATUITO	Valore catastale	69,88	69,88	AGENZIA FORESTALE REGIONALE	
32638	TERRENI AGRICOLI	1.2.2.02.13.01.001	Indisponibile	47	4	370	PG	PIETRALUNGA		No	28/05/1980	TRASFERIMENTO A TITOLO GRATUITO	Valore catastale	0,00	0,00	AGENZIA FORESTALE REGIONALE	
32639	TERRENI AGRICOLI	1.2.2.02.13.01.001	Indisponibile	47	5	15.290	PG	PIETRALUNGA		No	10/07/1975	TRASFERIMENTO A TITOLO GRATUITO	Valore catastale	128,38	128,38	AGENZIA FORESTALE REGIONALE	
32640	TERRENI AGRICOLI	1.2.2.02.13.01.001	Indisponibile	47	6	17.580	PG	PIETRALUNGA		No	10/07/1975	TRASFERIMENTO A TITOLO GRATUITO	Valore catastale	1.771,25	1.771,25	AGENZIA FORESTALE REGIONALE	
32641	TERRENI AGRICOLI	1.2.2.02.13.01.001	Indisponibile	47	7	47.480	PG	PIETRALUNGA		No	10/07/1975	TRASFERIMENTO A TITOLO GRATUITO	Valore catastale	11.953,50	11.953,50	AGENZIA FORESTALE REGIONALE	
32642	TERRENI AGRICOLI	1.2.2.02.13.01.001	Indisponibile	47	8	16.410	PG	PIETRALUNGA		No	10/07/1975	TRASFERIMENTO A TITOLO GRATUITO	Valore catastale	4.819,75	4.819,75	AGENZIA FORESTALE REGIONALE	
32643	TERRENI AGRICOLI	1.2.2.02.13.01.001	Indisponibile	47	9	109.620	PG	PIETRALUNGA		No	10/07/1975	TRASFERIMENTO A TITOLO GRATUITO	Valore catastale	11.040,25	11.040,25	AGENZIA FORESTALE REGIONALE	
32644	TERRENI AGRICOLI	1.2.2.02.13.01.001	Indisponibile	47	10	135.000	PG	PIETRALUNGA		No	10/07/1975	TRASFERIMENTO A TITOLO GRATUITO	Valore catastale	13.596,38	13.596,38	AGENZIA FORESTALE REGIONALE	
32645	TERRENI AGRICOLI	1.2.2.02.13.01.001	Indisponibile	47	11	1.410	PG	PIETRALUNGA		No	10/07/1975	TRASFERIMENTO A TITOLO GRATUITO	Valore catastale	47,13	47,13	AGENZIA FORESTALE REGIONALE	
32646	TERRENI AGRICOLI	1.2.2.02.13.01.001	Indisponibile	47	12	660	PG	PIETRALUNGA		No	10/07/1975	TRASFERIMENTO A TITOLO GRATUITO	Valore catastale	55,25	55,25	AGENZIA FORESTALE REGIONALE	
32647	TERRENI AGRICOLI	1.2.2.02.13.01.001	Indisponibile	47	13	3.620	PG	PIETRALUNGA		No	10/07/1975	TRASFERIMENTO A TITOLO GRATUITO	Valore catastale	911,63	911,63	AGENZIA FORESTALE REGIONALE	
32648	TERRENI AGRICOLI	1.2.2.02.13.01.001	Indisponibile	47	14	1.280	PG	PIETRALUNGA		No	10/07/1975	TRASFERIMENTO A TITOLO GRATUITO	Valore catastale	107,25	107,25	AGENZIA FORESTALE REGIONALE	
32649	TERRENI AGRICOLI	1.2.2.02.13.01.001	Indisponibile	47	15	2.180	PG	PIETRALUNGA		No	10/07/1975	TRASFERIMENTO A TITOLO GRATUITO	Valore catastale	183,63	183,63	AGENZIA FORESTALE REGIONALE	
32650	TERRENI AGRICOLI	1.2.2.02.13.01.001	Indisponibile	47	16	820	PG	PIETRALUNGA		No	10/07/1975	TRASFERIMENTO A TITOLO GRATUITO	Valore catastale	68,25	68,25	AGENZIA FORESTALE REGIONALE	
32651	TERRENI AGRICOLI	1.2.2.02.13.01.001	Indisponibile	47	17	1.470	PG	PIETRALUNGA		No	10/07/1975	TRASFERIMENTO A TITOLO GRATUITO	Valore catastale	48,75	48,75	AGENZIA FORESTALE REGIONALE	
32652	TERRENI AGRICOLI	1.2.2.02.13.01.001	Indisponibile	47	18	1.440	PG	PIETRALUNGA		No	10/07/1975	TRASFERIMENTO A TITOLO GRATUITO	Valore catastale	95,88	95,88	AGENZIA FORESTALE REGIONALE	
32653	TERRENI AGRICOLI	1.2.2.02.13.01.001	Indisponibile	47	19	6.380	PG	PIETRALUNGA		No	10/07/1975	TRASFERIMENTO A TITOLO GRATUITO	Valore catastale	1.873,63	1.873,63	AGENZIA FORESTALE REGIONALE	

Numero Identificativo (da sistema informativo)	Classificazione secondo il piano dei conti dello Stato Patrimoniale in base al D.lgs.118/2011 (Descrizione)	Classificazione secondo il piano dei conti dello Stato Patrimoniale in base al D.lgs.118/2011 (Codice)	Classificazione ai sensi del codice civile (demaniale, disponibile, indisponibile)	Foglio	Particella	Superficie mq	Provincia	Comune	Località	Bene soggetto ad ammortamento	Data di acquisizione	Modalità di acquisizione	Criterio di valutazione secondo i principi del D.lgs 118/2011	Valore dell'immobile secondo i principi del D.lgs 118/2011 al 31/12/2019 (euro)	Valore dell'immobile secondo i principi del D.lgs 118/2011 al 31/12/2018 (euro)	Ente Gestore	Note
32654	TERRENI AGRICOLI	1.2.2.02.13.01.001	Indisponibile	47	20	1.020	PG	PIETRALUNGA		No	10/07/1975	TRASFERIMENTO A TITOLO GRATUITO	Valore catastale	86,13	86,13	AGENZIA FORESTALE REGIONALE	
32655	TERRENI AGRICOLI	1.2.2.02.13.01.001	Indisponibile	47	22	25.860	PG	PIETRALUNGA		No	10/07/1975	TRASFERIMENTO A TITOLO GRATUITO	Valore catastale	6.511,38	6.511,38	AGENZIA FORESTALE REGIONALE	
32656	TERRENI AGRICOLI	1.2.2.02.13.01.001	Indisponibile	47	23	350	PG	PIETRALUNGA		No	10/07/1975	TRASFERIMENTO A TITOLO GRATUITO	Valore catastale	35,75	35,75	AGENZIA FORESTALE REGIONALE	
32657	TERRENI AGRICOLI	1.2.2.02.13.01.001	Indisponibile	47	24	49.930	PG	PIETRALUNGA		No	10/07/1975	TRASFERIMENTO A TITOLO GRATUITO	Valore catastale	4.190,88	4.190,88	AGENZIA FORESTALE REGIONALE	
32658	TERRENI AGRICOLI	1.2.2.02.13.01.001	Indisponibile	47	27	6.480	PG	PIETRALUNGA		No	10/07/1975	TRASFERIMENTO A TITOLO GRATUITO	Valore catastale	598,00	598,00	AGENZIA FORESTALE REGIONALE	
32659	TERRENI AGRICOLI	1.2.2.02.13.01.001	Indisponibile	47	28	1.280	PG	PIETRALUNGA		No	10/07/1975	TRASFERIMENTO A TITOLO GRATUITO	Valore catastale	160,88	160,88	AGENZIA FORESTALE REGIONALE	
32660	TERRENI AGRICOLI	1.2.2.02.13.01.001	Indisponibile	47	29	3.130	PG	PIETRALUNGA		No	10/07/1975	TRASFERIMENTO A TITOLO GRATUITO	Valore catastale	393,25	393,25	AGENZIA FORESTALE REGIONALE	
32661	TERRENI AGRICOLI	1.2.2.02.13.01.001	Indisponibile	47	30	294.650	PG	PIETRALUNGA		No	10/07/1975	TRASFERIMENTO A TITOLO GRATUITO	Valore catastale	37.092,25	37.092,25	AGENZIA FORESTALE REGIONALE	
32662	TERRENI AGRICOLI	1.2.2.02.13.01.001	Indisponibile	47	31	1.940	PG	PIETRALUNGA		No	10/07/1975	TRASFERIMENTO A TITOLO GRATUITO	Valore catastale	489,13	489,13	AGENZIA FORESTALE REGIONALE	
32663	TERRENI AGRICOLI	1.2.2.02.13.01.001	Indisponibile	47	32	2.220	PG	PIETRALUNGA		No	10/07/1975	TRASFERIMENTO A TITOLO GRATUITO	Valore catastale	149,50	149,50	AGENZIA FORESTALE REGIONALE	
32664	TERRENI AGRICOLI	1.2.2.02.13.01.001	Indisponibile	47	33	40.030	PG	PIETRALUNGA		No	10/07/1975	TRASFERIMENTO A TITOLO GRATUITO	Valore catastale	3.358,88	3.358,88	AGENZIA FORESTALE REGIONALE	
32665	TERRENI AGRICOLI	1.2.2.02.13.01.001	Indisponibile	47	34	590	PG	PIETRALUNGA		No	10/07/1975	TRASFERIMENTO A TITOLO GRATUITO	Valore catastale	0,00	0,00	AGENZIA FORESTALE REGIONALE	
32666	TERRENI AGRICOLI	1.2.2.02.13.01.001	Indisponibile	47	36	20.440	PG	PIETRALUNGA		No	10/07/1975	TRASFERIMENTO A TITOLO GRATUITO	Valore catastale	5.146,38	5.146,38	AGENZIA FORESTALE REGIONALE	
32667	TERRENI AGRICOLI	1.2.2.02.13.01.001	Indisponibile	47	37	970	PG	PIETRALUNGA		No	10/07/1975	TRASFERIMENTO A TITOLO GRATUITO	Valore catastale	284,38	284,38	AGENZIA FORESTALE REGIONALE	
32668	TERRENI AGRICOLI	1.2.2.02.13.01.001	Indisponibile	47	38	13.460	PG	PIETRALUNGA		No	10/07/1975	TRASFERIMENTO A TITOLO GRATUITO	Valore catastale	3.953,63	3.953,63	AGENZIA FORESTALE REGIONALE	
32669	TERRENI AGRICOLI	1.2.2.02.13.01.001	Indisponibile	47	39	1.900	PG	PIETRALUNGA		No	10/07/1975	TRASFERIMENTO A TITOLO GRATUITO	Valore catastale	159,25	159,25	AGENZIA FORESTALE REGIONALE	
32670	TERRENI AGRICOLI	1.2.2.02.13.01.001	Indisponibile	47	40	6.870	PG	PIETRALUNGA		No	10/07/1975	TRASFERIMENTO A TITOLO GRATUITO	Valore catastale	1.729,00	1.729,00	AGENZIA FORESTALE REGIONALE	
32671	TERRENI AGRICOLI	1.2.2.02.13.01.001	Indisponibile	47	41	780	PG	PIETRALUNGA		No	10/07/1975	TRASFERIMENTO A TITOLO GRATUITO	Valore catastale	65,00	65,00	AGENZIA FORESTALE REGIONALE	
32672	TERRENI AGRICOLI	1.2.2.02.13.01.001	Indisponibile	47	42	2.510	PG	PIETRALUNGA		No	10/07/1975	TRASFERIMENTO A TITOLO GRATUITO	Valore catastale	1.158,63	1.158,63	AGENZIA FORESTALE REGIONALE	
32673	TERRENI AGRICOLI	1.2.2.02.13.01.001	Indisponibile	47	43	1.110	PG	PIETRALUNGA		No	10/07/1975	TRASFERIMENTO A TITOLO GRATUITO	Valore catastale	130,00	130,00	AGENZIA FORESTALE REGIONALE	

Numero Identificativo (da sistema informativo)	Classificazione secondo il piano dei conti dello Stato Patrimoniale in base al D.lgs.118/2011 (Descrizione)	Classificazione secondo il piano dei conti dello Stato Patrimoniale in base al D.lgs.118/2011 (Codice)	Classificazione ai sensi del codice civile (demaniale, disponibile, indisponibile)	Foglio	Particella	Superficie mq	Provincia	Comune	Località	Bene soggetto ad ammortamento	Data di acquisizione	Modalità di acquisizione	Criterio di valutazione secondo i principi del D.lgs 118/2011	Valore dell'immobile secondo i principi del D.lgs 118/2011 al 31/12/2019 (euro)	Valore dell'immobile secondo i principi del D.lgs 118/2011 al 31/12/2018 (euro)	Ente Gestore	Note
32674	TERRENI AGRICOLI	1.2.2.02.13.01.001	Indisponibile	47	44	3.740	PG	PIETRALUNGA		No	10/07/1975	TRASFERIMENTO A TITOLO GRATUITO	Valore catastale	1.098,50	1.098,50	AGENZIA FORESTALE REGIONALE	
32675	TERRENI AGRICOLI	1.2.2.02.13.01.001	Indisponibile	47	45	10.920	PG	PIETRALUNGA		No	10/07/1975	TRASFERIMENTO A TITOLO GRATUITO	Valore catastale	2.749,50	2.749,50	AGENZIA FORESTALE REGIONALE	
32676	TERRENI AGRICOLI	1.2.2.02.13.01.001	Indisponibile	47	46	2.910	PG	PIETRALUNGA		No	10/07/1975	TRASFERIMENTO A TITOLO GRATUITO	Valore catastale	219,38	219,38	AGENZIA FORESTALE REGIONALE	
32677	TERRENI AGRICOLI	1.2.2.02.13.01.001	Indisponibile	47	47	6.270	PG	PIETRALUNGA		No	10/07/1975	TRASFERIMENTO A TITOLO GRATUITO	Valore catastale	526,50	526,50	AGENZIA FORESTALE REGIONALE	
32678	TERRENI AGRICOLI	1.2.2.02.13.01.001	Indisponibile	47	48	12.490	PG	PIETRALUNGA		No	10/07/1975	TRASFERIMENTO A TITOLO GRATUITO	Valore catastale	419,25	419,25	AGENZIA FORESTALE REGIONALE	
32679	TERRENI AGRICOLI	1.2.2.02.13.01.001	Indisponibile	47	49	2.160	PG	PIETRALUNGA		No	10/07/1975	TRASFERIMENTO A TITOLO GRATUITO	Valore catastale	271,38	271,38	AGENZIA FORESTALE REGIONALE	
32680	TERRENI AGRICOLI	1.2.2.02.13.01.001	Indisponibile	47	50	4.410	PG	PIETRALUNGA		No	10/07/1975	TRASFERIMENTO A TITOLO GRATUITO	Valore catastale	370,50	370,50	AGENZIA FORESTALE REGIONALE	
32681	TERRENI AGRICOLI	1.2.2.02.13.01.001	Indisponibile	47	51	4.880	PG	PIETRALUNGA		No	10/07/1975	TRASFERIMENTO A TITOLO GRATUITO	Valore catastale	573,63	573,63	AGENZIA FORESTALE REGIONALE	
32682	TERRENI AGRICOLI	1.2.2.02.13.01.001	Indisponibile	48	1	18.660	PG	PIETRALUNGA		No	10/07/1975	TRASFERIMENTO A TITOLO GRATUITO	Valore catastale	4.697,88	4.697,88	AGENZIA FORESTALE REGIONALE	
32683	TERRENI AGRICOLI	1.2.2.02.13.01.001	Indisponibile	48	2	6.570	PG	PIETRALUNGA		No	10/07/1975	TRASFERIMENTO A TITOLO GRATUITO	Valore catastale	495,63	495,63	AGENZIA FORESTALE REGIONALE	
32684	TERRENI AGRICOLI	1.2.2.02.13.01.001	Indisponibile	48	3	40.650	PG	PIETRALUNGA		No	10/07/1975	TRASFERIMENTO A TITOLO GRATUITO	Valore catastale	3.410,88	3.410,88	AGENZIA FORESTALE REGIONALE	
32685	TERRENI AGRICOLI	1.2.2.02.13.01.001	Indisponibile	48	4	39.280	PG	PIETRALUNGA		No	10/07/1975	TRASFERIMENTO A TITOLO GRATUITO	Valore catastale	3.955,25	3.955,25	AGENZIA FORESTALE REGIONALE	
32686	TERRENI AGRICOLI	1.2.2.02.13.01.001	Indisponibile	48	5	4.900	PG	PIETRALUNGA		No	10/07/1975	TRASFERIMENTO A TITOLO GRATUITO	Valore catastale	1.233,38	1.233,38	AGENZIA FORESTALE REGIONALE	
32687	TERRENI AGRICOLI	1.2.2.02.13.01.001	Indisponibile	48	6	2.390	PG	PIETRALUNGA		No	10/07/1975	TRASFERIMENTO A TITOLO GRATUITO	Valore catastale	180,38	180,38	AGENZIA FORESTALE REGIONALE	
32688	TERRENI AGRICOLI	1.2.2.02.13.01.001	Indisponibile	48	7	5.530	PG	PIETRALUNGA		No	10/07/1975	TRASFERIMENTO A TITOLO GRATUITO	Valore catastale	417,63	417,63	AGENZIA FORESTALE REGIONALE	
32689	TERRENI AGRICOLI	1.2.2.02.13.01.001	Indisponibile	48	8	18.490	PG	PIETRALUNGA		No	10/07/1975	TRASFERIMENTO A TITOLO GRATUITO	Valore catastale	1.862,25	1.862,25	AGENZIA FORESTALE REGIONALE	
32690	TERRENI AGRICOLI	1.2.2.02.13.01.001	Indisponibile	48	9	9.500	PG	PIETRALUNGA		No	10/07/1975	TRASFERIMENTO A TITOLO GRATUITO	Valore catastale	797,88	797,88	AGENZIA FORESTALE REGIONALE	
32691	TERRENI AGRICOLI	1.2.2.02.13.01.001	Indisponibile	48	10	21.320	PG	PIETRALUNGA		No	10/07/1975	TRASFERIMENTO A TITOLO GRATUITO	Valore catastale	1.789,13	1.789,13	AGENZIA FORESTALE REGIONALE	
32692	TERRENI AGRICOLI	1.2.2.02.13.01.001	Indisponibile	48	11	1.920	PG	PIETRALUNGA		No	10/07/1975	TRASFERIMENTO A TITOLO GRATUITO	Valore catastale	128,38	128,38	AGENZIA FORESTALE REGIONALE	
32693	TERRENI AGRICOLI	1.2.2.02.13.01.001	Indisponibile	48	13	380	PG	PIETRALUNGA		No	10/07/1975	TRASFERIMENTO A TITOLO GRATUITO	Valore catastale	32,50	32,50	AGENZIA FORESTALE REGIONALE	

Numero Identificativo (da sistema informativo)	Classificazione secondo il piano dei conti dello Stato Patrimoniale in base al D.lgs.118/2011 (Descrizione)	Classificazione secondo il piano dei conti dello Stato Patrimoniale in base al D.lgs.118/2011 (Codice)	Classificazione ai sensi del codice civile (demaniale, disponibile, indisponibile)	Foglio	Particella	Superficie mq	Provincia	Comune	Località	Bene soggetto ad ammortamento	Data di acquisizione	Modalità di acquisizione	Criterio di valutazione secondo i principi del D.lgs 118/2011	Valore dell'immobile secondo i principi del D.lgs 118/2011 al 31/12/2019 (euro)	Valore dell'immobile secondo i principi del D.lgs 118/2011 al 31/12/2018 (euro)	Ente Gestore	Note
32694	TERRENI AGRICOLI	1.2.2.02.13.01.001	Indisponibile	48	14	910	PG	PIETRALUNGA		No	10/07/1975	TRASFERIMENTO A TITOLO GRATUITO	Valore catastale	107,25	107,25	AGENZIA FORESTALE REGIONALE	
32695	TERRENI AGRICOLI	1.2.2.02.13.01.001	Indisponibile	48	15	22.190	PG	PIETRALUNGA		No	10/07/1975	TRASFERIMENTO A TITOLO GRATUITO	Valore catastale	5.586,75	5.586,75	AGENZIA FORESTALE REGIONALE	
32696	TERRENI AGRICOLI	1.2.2.02.13.01.001	Indisponibile	48	16	1.730	PG	PIETRALUNGA		No	10/07/1975	TRASFERIMENTO A TITOLO GRATUITO	Valore catastale	58,50	58,50	AGENZIA FORESTALE REGIONALE	
32697	TERRENI AGRICOLI	1.2.2.02.13.01.001	Indisponibile	48	17	12.000	PG	PIETRALUNGA		No	10/07/1975	TRASFERIMENTO A TITOLO GRATUITO	Valore catastale	1.007,50	1.007,50	AGENZIA FORESTALE REGIONALE	
32698	TERRENI AGRICOLI	1.2.2.02.13.01.001	Indisponibile	48	18	7.070	PG	PIETRALUNGA		No	10/07/1975	TRASFERIMENTO A TITOLO GRATUITO	Valore catastale	1.779,38	1.779,38	AGENZIA FORESTALE REGIONALE	
32699	TERRENI AGRICOLI	1.2.2.02.13.01.001	Indisponibile	48	19	550	PG	PIETRALUNGA		No	10/07/1975	TRASFERIMENTO A TITOLO GRATUITO	Valore catastale	45,50	45,50	AGENZIA FORESTALE REGIONALE	
32700	TERRENI AGRICOLI	1.2.2.02.13.01.001	Indisponibile	48	20	8.240	PG	PIETRALUNGA		No	10/07/1975	TRASFERIMENTO A TITOLO GRATUITO	Valore catastale	2.075,13	2.075,13	AGENZIA FORESTALE REGIONALE	
32701	TERRENI AGRICOLI	1.2.2.02.13.01.001	Indisponibile	48	21	13.210	PG	PIETRALUNGA		No	10/07/1975	TRASFERIMENTO A TITOLO GRATUITO	Valore catastale	1.330,88	1.330,88	AGENZIA FORESTALE REGIONALE	
32702	TERRENI AGRICOLI	1.2.2.02.13.01.001	Indisponibile	48	22	4.040	PG	PIETRALUNGA		No	10/07/1975	TRASFERIMENTO A TITOLO GRATUITO	Valore catastale	339,63	339,63	AGENZIA FORESTALE REGIONALE	
32703	TERRENI AGRICOLI	1.2.2.02.13.01.001	Indisponibile	48	24	5.840	PG	PIETRALUNGA		No	10/07/1975	TRASFERIMENTO A TITOLO GRATUITO	Valore catastale	391,63	391,63	AGENZIA FORESTALE REGIONALE	
32704	TERRENI AGRICOLI	1.2.2.02.13.01.001	Indisponibile	48	25	11.060	PG	PIETRALUNGA		No	10/07/1975	TRASFERIMENTO A TITOLO GRATUITO	Valore catastale	2.785,25	2.785,25	AGENZIA FORESTALE REGIONALE	
32705	TERRENI AGRICOLI	1.2.2.02.13.01.001	Indisponibile	48	26	18.100	PG	PIETRALUNGA		No	10/07/1975	TRASFERIMENTO A TITOLO GRATUITO	Valore catastale	4.556,50	4.556,50	AGENZIA FORESTALE REGIONALE	
32706	TERRENI AGRICOLI	1.2.2.02.13.01.001	Indisponibile	48	27	1.380	PG	PIETRALUNGA		No	10/07/1975	TRASFERIMENTO A TITOLO GRATUITO	Valore catastale	139,75	139,75	AGENZIA FORESTALE REGIONALE	
32707	TERRENI AGRICOLI	1.2.2.02.13.01.001	Indisponibile	48	28	510	PG	PIETRALUNGA		No	10/07/1975	TRASFERIMENTO A TITOLO GRATUITO	Valore catastale	34,13	34,13	AGENZIA FORESTALE REGIONALE	
32708	TERRENI AGRICOLI	1.2.2.02.13.01.001	Indisponibile	48	29	9.810	PG	PIETRALUNGA		No	10/07/1975	TRASFERIMENTO A TITOLO GRATUITO	Valore catastale	988,00	988,00	AGENZIA FORESTALE REGIONALE	
32709	TERRENI AGRICOLI	1.2.2.02.13.01.001	Indisponibile	48	30	28.830	PG	PIETRALUNGA		No	10/07/1975	TRASFERIMENTO A TITOLO GRATUITO	Valore catastale	2.419,63	2.419,63	AGENZIA FORESTALE REGIONALE	Variatione registrata anno 2018
32710	TERRENI AGRICOLI	1.2.2.02.13.01.001	Indisponibile	48	31	4.270	PG	PIETRALUNGA		No	10/07/1975	TRASFERIMENTO A TITOLO GRATUITO	Valore catastale	1.075,75	1.075,75	AGENZIA FORESTALE REGIONALE	
32711	TERRENI AGRICOLI	1.2.2.02.13.01.001	Indisponibile	48	40	49.230	PG	PIETRALUNGA		No	10/07/1975	TRASFERIMENTO A TITOLO GRATUITO	Valore catastale	4.132,38	4.132,38	AGENZIA FORESTALE REGIONALE	
32712	TERRENI AGRICOLI	1.2.2.02.13.01.001	Indisponibile	48	49	1.430	PG	PIETRALUNGA		No	10/07/1975	TRASFERIMENTO A TITOLO GRATUITO	Valore catastale	419,25	419,25	AGENZIA FORESTALE REGIONALE	
32713	TERRENI AGRICOLI	1.2.2.02.13.01.001	Indisponibile	48	50	14.120	PG	PIETRALUNGA		No	10/07/1975	TRASFERIMENTO A TITOLO GRATUITO	Valore catastale	3.555,50	3.555,50	AGENZIA FORESTALE REGIONALE	

Numero Identificativo (da sistema informativo)	Classificazione secondo il piano dei conti dello Stato Patrimoniale in base al D.lgs.118/2011 (Descrizione)	Classificazione secondo il piano dei conti dello Stato Patrimoniale in base al D.lgs.118/2011 (Codice)	Classificazione ai sensi del codice civile (demaniale, disponibile, indisponibile)	Foglio	Particella	Superficie mq	Provincia	Comune	Località	Bene soggetto ad ammortamento	Data di acquisizione	Modalità di acquisizione	Criterio di valutazione secondo i principi del D.lgs 118/2011	Valore dell'immobile secondo i principi del D.lgs 118/2011 al 31/12/2019 (euro)	Valore dell'immobile secondo i principi del D.lgs 118/2011 al 31/12/2018 (euro)	Ente Gestore	Note
32714	TERRENI AGRICOLI	1.2.2.02.13.01.001	Indisponibile	48	51	14.760	PG	PIETRALUNGA		No	10/07/1975	TRASFERIMENTO A TITOLO GRATUITO	Valore catastale	3.716,38	3.716,38	AGENZIA FORESTALE REGIONALE	
32715	TERRENI AGRICOLI	1.2.2.02.13.01.001	Indisponibile	48	52	1.650	PG	PIETRALUNGA		No	10/07/1975	TRASFERIMENTO A TITOLO GRATUITO	Valore catastale	138,13	138,13	AGENZIA FORESTALE REGIONALE	
32716	TERRENI AGRICOLI	1.2.2.02.13.01.001	Indisponibile	48	53	4.680	PG	PIETRALUNGA		No	10/07/1975	TRASFERIMENTO A TITOLO GRATUITO	Valore catastale	39,00	39,00	AGENZIA FORESTALE REGIONALE	
32717	TERRENI AGRICOLI	1.2.2.02.13.01.001	Indisponibile	48	54	4.065	PG	PIETRALUNGA		No	10/07/1975	TRASFERIMENTO A TITOLO GRATUITO	Valore catastale	341,25	341,25	AGENZIA FORESTALE REGIONALE	
32718	TERRENI AGRICOLI	1.2.2.02.13.01.001	Indisponibile	48	55	1.920	PG	PIETRALUNGA		No	10/07/1975	TRASFERIMENTO A TITOLO GRATUITO	Valore catastale	128,38	128,38	AGENZIA FORESTALE REGIONALE	
32719	TERRENI AGRICOLI	1.2.2.02.13.01.001	Indisponibile	48	56	6.280	PG	PIETRALUNGA		No	10/07/1975	TRASFERIMENTO A TITOLO GRATUITO	Valore catastale	632,13	632,13	AGENZIA FORESTALE REGIONALE	
32720	TERRENI AGRICOLI	1.2.2.02.13.01.001	Indisponibile	48	57	620	PG	PIETRALUNGA		No	10/07/1975	TRASFERIMENTO A TITOLO GRATUITO	Valore catastale	4,88	4,88	AGENZIA FORESTALE REGIONALE	
32721	TERRENI AGRICOLI	1.2.2.02.13.01.001	Indisponibile	48	58	23.020	PG	PIETRALUNGA		No	10/07/1975	TRASFERIMENTO A TITOLO GRATUITO	Valore catastale	2.318,88	2.318,88	AGENZIA FORESTALE REGIONALE	
32722	TERRENI AGRICOLI	1.2.2.02.13.01.001	Indisponibile	48	59	1.330	PG	PIETRALUNGA		No	10/07/1975	TRASFERIMENTO A TITOLO GRATUITO	Valore catastale	43,88	43,88	AGENZIA FORESTALE REGIONALE	
32723	TERRENI AGRICOLI	1.2.2.02.13.01.001	Indisponibile	48	60	2.670	PG	PIETRALUNGA		No	10/07/1975	TRASFERIMENTO A TITOLO GRATUITO	Valore catastale	268,13	268,13	AGENZIA FORESTALE REGIONALE	
32724	TERRENI AGRICOLI	1.2.2.02.13.01.001	Indisponibile	48	61	27.540	PG	PIETRALUNGA		No	10/07/1975	TRASFERIMENTO A TITOLO GRATUITO	Valore catastale	2.080,00	2.080,00	AGENZIA FORESTALE REGIONALE	
32725	TERRENI AGRICOLI	1.2.2.02.13.01.001	Indisponibile	48	62	540	PG	PIETRALUNGA		No	10/07/1975	TRASFERIMENTO A TITOLO GRATUITO	Valore catastale	53,63	53,63	AGENZIA FORESTALE REGIONALE	
32726	TERRENI AGRICOLI	1.2.2.02.13.01.001	Indisponibile	48	63	89.410	PG	PIETRALUNGA		No	10/07/1975	TRASFERIMENTO A TITOLO GRATUITO	Valore catastale	6.753,50	6.753,50	AGENZIA FORESTALE REGIONALE	
32727	TERRENI AGRICOLI	1.2.2.02.13.01.001	Indisponibile	48	64	61.630	PG	PIETRALUNGA		No	10/07/1975	TRASFERIMENTO A TITOLO GRATUITO	Valore catastale	4.655,63	4.655,63	AGENZIA FORESTALE REGIONALE	
32728	TERRENI AGRICOLI	1.2.2.02.13.01.001	Indisponibile	48	66	13.280	PG	PIETRALUNGA		No	28/05/1980	TRASFERIMENTO A TITOLO GRATUITO	Valore catastale	1.114,75	1.114,75	AGENZIA FORESTALE REGIONALE	
32729	TERRENI AGRICOLI	1.2.2.02.13.01.001	Indisponibile	48	67	940	PG	PIETRALUNGA		No	28/05/1980	TRASFERIMENTO A TITOLO GRATUITO	Valore catastale	79,63	79,63	AGENZIA FORESTALE REGIONALE	
32730	TERRENI AGRICOLI	1.2.2.02.13.01.001	Indisponibile	48	68	440	PG	PIETRALUNGA		No	28/05/1980	TRASFERIMENTO A TITOLO GRATUITO	Valore catastale	32,50	32,50	AGENZIA FORESTALE REGIONALE	
32731	TERRENI AGRICOLI	1.2.2.02.13.01.001	Indisponibile	48	69	23.220	PG	PIETRALUNGA		No	28/05/1980	TRASFERIMENTO A TITOLO GRATUITO	Valore catastale	4.621,50	4.621,50	AGENZIA FORESTALE REGIONALE	
32732	TERRENI AGRICOLI	1.2.2.02.13.01.001	Indisponibile	48	70	4.360	PG	PIETRALUNGA		No	28/05/1980	TRASFERIMENTO A TITOLO GRATUITO	Valore catastale	360,75	360,75	AGENZIA FORESTALE REGIONALE	
32733	TERRENI AGRICOLI	1.2.2.02.13.01.001	Indisponibile	48	71	17.040	PG	PIETRALUNGA		No	28/05/1980	TRASFERIMENTO A TITOLO GRATUITO	Valore catastale	2.907,13	2.907,13	AGENZIA FORESTALE REGIONALE	

Numero Identificativo (da sistema informativo)	Classificazione secondo il piano dei conti dello Stato Patrimoniale in base al D.lgs.118/2011 (Descrizione)	Classificazione secondo il piano dei conti dello Stato Patrimoniale in base al D.lgs.118/2011 (Codice)	Classificazione ai sensi del codice civile (demaniale, disponibile, indisponibile)	Foglio	Particella	Superficie mq	Provincia	Comune	Località	Bene soggetto ad ammortamento	Data di acquisizione	Modalità di acquisizione	Criterio di valutazione secondo i principi del D.lgs 118/2011	Valore dell'immobile secondo i principi del D.lgs 118/2011 al 31/12/2019 (euro)	Valore dell'immobile secondo i principi del D.lgs 118/2011 al 31/12/2018 (euro)	Ente Gestore	Note
32734	TERRENI AGRICOLI	1.2.2.02.13.01.001	Indisponibile	48	72	6.020	PG	PIETRALUNGA		No	10/07/1975	TRASFERIMENTO A TITOLO GRATUITO	Valore catastale	455,00	455,00	AGENZIA FORESTALE REGIONALE	
32735	TERRENI AGRICOLI	1.2.2.02.13.01.001	Indisponibile	48	73	13.730	PG	PIETRALUNGA		No	10/07/1975	TRASFERIMENTO A TITOLO GRATUITO	Valore catastale	1.382,88	1.382,88	AGENZIA FORESTALE REGIONALE	
32736	TERRENI AGRICOLI	1.2.2.02.13.01.001	Indisponibile	48	74	3.460	PG	PIETRALUNGA		No	28/05/1980	TRASFERIMENTO A TITOLO GRATUITO	Valore catastale	1.015,63	1.015,63	AGENZIA FORESTALE REGIONALE	
32737	TERRENI AGRICOLI	1.2.2.02.13.01.001	Indisponibile	48	75	38.950	PG	PIETRALUNGA		No	28/05/1980	TRASFERIMENTO A TITOLO GRATUITO	Valore catastale	3.269,50	3.269,50	AGENZIA FORESTALE REGIONALE	
32738	TERRENI AGRICOLI	1.2.2.02.13.01.001	Indisponibile	48	76	14.790	PG	PIETRALUNGA		No	28/05/1980	TRASFERIMENTO A TITOLO GRATUITO	Valore catastale	1.241,50	1.241,50	AGENZIA FORESTALE REGIONALE	
32739	TERRENI AGRICOLI	1.2.2.02.13.01.001	Indisponibile	48	77	850	PG	PIETRALUNGA		No	28/05/1980	TRASFERIMENTO A TITOLO GRATUITO	Valore catastale	71,50	71,50	AGENZIA FORESTALE REGIONALE	
32740	TERRENI AGRICOLI	1.2.2.02.13.01.001	Indisponibile	48	78	1.200	PG	PIETRALUNGA		No	28/05/1980	TRASFERIMENTO A TITOLO GRATUITO	Valore catastale	91,00	91,00	AGENZIA FORESTALE REGIONALE	
32741	TERRENI AGRICOLI	1.2.2.02.13.01.001	Indisponibile	48	79	2.550	PG	PIETRALUNGA		No	28/05/1980	TRASFERIMENTO A TITOLO GRATUITO	Valore catastale	214,50	214,50	AGENZIA FORESTALE REGIONALE	
32742	TERRENI AGRICOLI	1.2.2.02.13.01.001	Indisponibile	48	80	3.740	PG	PIETRALUNGA		No	28/05/1980	TRASFERIMENTO A TITOLO GRATUITO	Valore catastale	313,63	313,63	AGENZIA FORESTALE REGIONALE	
32743	TERRENI AGRICOLI	1.2.2.02.13.01.001	Indisponibile	48	81	69.720	PG	PIETRALUNGA		No	28/05/1980	TRASFERIMENTO A TITOLO GRATUITO	Valore catastale	8.087,63	8.087,63	AGENZIA FORESTALE REGIONALE	
32744	TERRENI AGRICOLI	1.2.2.02.13.01.001	Indisponibile	48	82	39.800	PG	PIETRALUNGA		No	28/05/1980	TRASFERIMENTO A TITOLO GRATUITO	Valore catastale	5.443,75	5.443,75	AGENZIA FORESTALE REGIONALE	
32745	TERRENI AGRICOLI	1.2.2.02.13.01.001	Indisponibile	48	83	610	PG	PIETRALUNGA		No	28/05/1980	TRASFERIMENTO A TITOLO GRATUITO	Valore catastale	45,50	45,50	AGENZIA FORESTALE REGIONALE	
32746	TERRENI AGRICOLI	1.2.2.02.13.01.001	Indisponibile	48	84	5.270	PG	PIETRALUNGA		No	28/05/1980	TRASFERIMENTO A TITOLO GRATUITO	Valore catastale	619,13	619,13	AGENZIA FORESTALE REGIONALE	
32747	TERRENI AGRICOLI	1.2.2.02.13.01.001	Indisponibile	48	85	3.910	PG	PIETRALUNGA		No	28/05/1980	TRASFERIMENTO A TITOLO GRATUITO	Valore catastale	328,25	328,25	AGENZIA FORESTALE REGIONALE	
32748	TERRENI AGRICOLI	1.2.2.02.13.01.001	Indisponibile	48	86	43.935	PG	PIETRALUNGA		No	10/07/1975	TRASFERIMENTO A TITOLO GRATUITO	Valore catastale	5.531,50	5.531,50	AGENZIA FORESTALE REGIONALE	
32749	TERRENI AGRICOLI	1.2.2.02.13.01.001	Indisponibile	48	87	3.610	PG	PIETRALUNGA		No	28/05/1980	TRASFERIMENTO A TITOLO GRATUITO	Valore catastale	273,00	273,00	AGENZIA FORESTALE REGIONALE	
32750	TERRENI AGRICOLI	1.2.2.02.13.01.001	Indisponibile	48	88	1.170	PG	PIETRALUNGA		No	28/05/1980	TRASFERIMENTO A TITOLO GRATUITO	Valore catastale	294,13	294,13	AGENZIA FORESTALE REGIONALE	
32751	TERRENI AGRICOLI	1.2.2.02.13.01.001	Indisponibile	48	89	385	PG	PIETRALUNGA		No	28/05/1980	TRASFERIMENTO A TITOLO GRATUITO	Valore catastale	39,00	39,00	AGENZIA FORESTALE REGIONALE	Variatione registrata anno 2018
32752	TERRENI AGRICOLI	1.2.2.02.13.01.001	Indisponibile	48	90	465	PG	PIETRALUNGA		No	28/05/1980	TRASFERIMENTO A TITOLO GRATUITO	Valore catastale	47,13	47,13	AGENZIA FORESTALE REGIONALE	
32753	TERRENI AGRICOLI	1.2.2.02.13.01.001	Indisponibile	48	91	1.440	PG	PIETRALUNGA		No	10/07/1975	TRASFERIMENTO A TITOLO GRATUITO	Valore catastale	108,88	108,88	AGENZIA FORESTALE REGIONALE	

Numero Identificativo (da sistema informativo)	Classificazione secondo il piano dei conti dello Stato Patrimoniale in base al D.lgs.118/2011 (Descrizione)	Classificazione secondo il piano dei conti dello Stato Patrimoniale in base al D.lgs.118/2011 (Codice)	Classificazione ai sensi del codice civile (demaniale, disponibile, indisponibile)	Foglio	Particella	Superficie mq	Provincia	Comune	Località	Bene soggetto ad ammortamento	Data di acquisizione	Modalità di acquisizione	Criterio di valutazione secondo i principi del D.lgs 118/2011	Valore dell'immobile secondo i principi del D.lgs 118/2011 al 31/12/2019 (euro)	Valore dell'immobile secondo i principi del D.lgs 118/2011 al 31/12/2018 (euro)	Ente Gestore	Note
32754	TERRENI AGRICOLI	1.2.2.02.13.01.001	Indisponibile	48	92	53.210	PG	PIETRALUNGA		No	10/07/1975	TRASFERIMENTO A TITOLO GRATUITO	Valore catastale	5.359,25	5.359,25	AGENZIA FORESTALE REGIONALE	
32755	TERRENI AGRICOLI	1.2.2.02.13.01.001	Indisponibile	48	93	56.240	PG	PIETRALUNGA		No	10/07/1975	TRASFERIMENTO A TITOLO GRATUITO	Valore catastale	5.663,13	5.663,13	AGENZIA FORESTALE REGIONALE	
32756	TERRENI AGRICOLI	1.2.2.02.13.01.001	Indisponibile	48	94	73.840	PG	PIETRALUNGA		No	10/07/1975	TRASFERIMENTO A TITOLO GRATUITO	Valore catastale	5.577,00	5.577,00	AGENZIA FORESTALE REGIONALE	
32757	TERRENI AGRICOLI	1.2.2.02.13.01.001	Indisponibile	48	95	11.940	PG	PIETRALUNGA		No	28/05/1980	TRASFERIMENTO A TITOLO GRATUITO	Valore catastale	1.002,63	1.002,63	AGENZIA FORESTALE REGIONALE	
32758	TERRENI AGRICOLI	1.2.2.02.13.01.001	Indisponibile	48	518	200	PG	PIETRALUNGA		No	28/05/1980	TRASFERIMENTO A TITOLO GRATUITO	Valore catastale	50,38	50,38	AGENZIA FORESTALE REGIONALE	
32759	TERRENI AGRICOLI	1.2.2.02.13.01.001	Indisponibile	49	2	1.930	PG	PIETRALUNGA		No	10/07/1975	TRASFERIMENTO A TITOLO GRATUITO	Valore catastale	227,50	227,50	AGENZIA FORESTALE REGIONALE	
32760	TERRENI AGRICOLI	1.2.2.02.13.01.001	Indisponibile	49	3	1.760	PG	PIETRALUNGA		No	10/07/1975	TRASFERIMENTO A TITOLO GRATUITO	Valore catastale	443,63	443,63	AGENZIA FORESTALE REGIONALE	
32761	TERRENI AGRICOLI	1.2.2.02.13.01.001	Indisponibile	49	13	67.280	PG	PIETRALUNGA		No	10/07/1975	TRASFERIMENTO A TITOLO GRATUITO	Valore catastale	7.301,13	7.301,13	AGENZIA FORESTALE REGIONALE	Mero errore
32762	TERRENI AGRICOLI	1.2.2.02.13.01.001	Indisponibile	49	14	290	PG	PIETRALUNGA		No	10/07/1975	TRASFERIMENTO A TITOLO GRATUITO	Valore catastale	29,25	29,25	AGENZIA FORESTALE REGIONALE	
32763	TERRENI AGRICOLI	1.2.2.02.13.01.001	Indisponibile	49	15	14.610	PG	PIETRALUNGA		No	10/07/1975	TRASFERIMENTO A TITOLO GRATUITO	Valore catastale	3.622,13	3.622,13	AGENZIA FORESTALE REGIONALE	
32764	TERRENI AGRICOLI	1.2.2.02.13.01.001	Indisponibile	49	16	620	PG	PIETRALUNGA		No	10/07/1975	TRASFERIMENTO A TITOLO GRATUITO	Valore catastale	52,00	52,00	AGENZIA FORESTALE REGIONALE	
32765	TERRENI AGRICOLI	1.2.2.02.13.01.001	Indisponibile	49	17	110	PG	PIETRALUNGA		No	10/07/1975	TRASFERIMENTO A TITOLO GRATUITO	Valore catastale	32,50	32,50	AGENZIA FORESTALE REGIONALE	
32766	TERRENI AGRICOLI	1.2.2.02.13.01.001	Indisponibile	49	18	1.000	PG	PIETRALUNGA		No	10/07/1975	TRASFERIMENTO A TITOLO GRATUITO	Valore catastale	84,50	84,50	AGENZIA FORESTALE REGIONALE	
32767	TERRENI AGRICOLI	1.2.2.02.13.01.001	Indisponibile	49	19	260	PG	PIETRALUNGA		No	10/07/1975	TRASFERIMENTO A TITOLO GRATUITO	Valore catastale	26,00	26,00	AGENZIA FORESTALE REGIONALE	
32768	TERRENI AGRICOLI	1.2.2.02.13.01.001	Indisponibile	49	20	7.300	PG	PIETRALUNGA		No	10/07/1975	TRASFERIMENTO A TITOLO GRATUITO	Valore catastale	490,75	490,75	AGENZIA FORESTALE REGIONALE	Variazione di coltura anno 2018
32769	TERRENI AGRICOLI	1.2.2.02.13.01.001	Indisponibile	49	21	5.050	PG	PIETRALUNGA		No	10/07/1975	TRASFERIMENTO A TITOLO GRATUITO	Valore catastale	424,13	424,13	AGENZIA FORESTALE REGIONALE	
32770	TERRENI AGRICOLI	1.2.2.02.13.01.001	Indisponibile	49	22	700	PG	PIETRALUNGA		No	10/07/1975	TRASFERIMENTO A TITOLO GRATUITO	Valore catastale	6,50	6,50	AGENZIA FORESTALE REGIONALE	
32771	TERRENI AGRICOLI	1.2.2.02.13.01.001	Indisponibile	49	23	18.570	PG	PIETRALUNGA		No	10/07/1975	TRASFERIMENTO A TITOLO GRATUITO	Valore catastale	4.675,13	4.675,13	AGENZIA FORESTALE REGIONALE	
32772	TERRENI AGRICOLI	1.2.2.02.13.01.001	Indisponibile	49	24	18.060	PG	PIETRALUNGA		No	10/07/1975	TRASFERIMENTO A TITOLO GRATUITO	Valore catastale	1.516,13	1.516,13	AGENZIA FORESTALE REGIONALE	
32773	TERRENI AGRICOLI	1.2.2.02.13.01.001	Indisponibile	49	25	10.710	PG	PIETRALUNGA		No	10/07/1975	TRASFERIMENTO A TITOLO GRATUITO	Valore catastale	1.257,75	1.257,75	AGENZIA FORESTALE REGIONALE	

Numero Identificativo (da sistema informativo)	Classificazione secondo il piano dei conti dello Stato Patrimoniale in base al D.lgs.118/2011 (Descrizione)	Classificazione secondo il piano dei conti dello Stato Patrimoniale in base al D.lgs.118/2011 (Codice)	Classificazione ai sensi del codice civile (demaniale, disponibile, indisponibile)	Foglio	Particella	Superficie mq	Provincia	Comune	Località	Bene soggetto ad ammortamento	Data di acquisizione	Modalità di acquisizione	Criterio di valutazione secondo i principi del D.lgs 118/2011	Valore dell'immobile secondo i principi del D.lgs 118/2011 al 31/12/2019 (euro)	Valore dell'immobile secondo i principi del D.lgs 118/2011 al 31/12/2018 (euro)	Ente Gestore	Note
32774	TERRENI AGRICOLI	1.2.2.02.13.01.001	Indisponibile	49	26	170	PG	PIETRALUNGA		No	10/07/1975	TRASFERIMENTO A TITOLO GRATUITO	Valore catastale	6,50	6,50	AGENZIA FORESTALE REGIONALE	
32775	TERRENI AGRICOLI	1.2.2.02.13.01.001	Indisponibile	49	27	2.800	PG	PIETRALUNGA		No	10/07/1975	TRASFERIMENTO A TITOLO GRATUITO	Valore catastale	211,25	211,25	AGENZIA FORESTALE REGIONALE	
32776	TERRENI AGRICOLI	1.2.2.02.13.01.001	Indisponibile	49	28	11.660	PG	PIETRALUNGA		No	10/07/1975	TRASFERIMENTO A TITOLO GRATUITO	Valore catastale	978,25	978,25	AGENZIA FORESTALE REGIONALE	
32777	TERRENI AGRICOLI	1.2.2.02.13.01.001	Indisponibile	49	29	67.110	PG	PIETRALUNGA		No	10/07/1975	TRASFERIMENTO A TITOLO GRATUITO	Valore catastale	5.632,25	5.632,25	AGENZIA FORESTALE REGIONALE	
32778	TERRENI AGRICOLI	1.2.2.02.13.01.001	Indisponibile	49	30	160	PG	PIETRALUNGA		No	10/07/1975	TRASFERIMENTO A TITOLO GRATUITO	Valore catastale	16,25	16,25	AGENZIA FORESTALE REGIONALE	
32779	TERRENI AGRICOLI	1.2.2.02.13.01.001	Indisponibile	49	31	2.290	PG	PIETRALUNGA		No	10/07/1975	TRASFERIMENTO A TITOLO GRATUITO	Valore catastale	154,38	154,38	AGENZIA FORESTALE REGIONALE	
32780	TERRENI AGRICOLI	1.2.2.02.13.01.001	Indisponibile	49	32	2.480	PG	PIETRALUNGA		No	10/07/1975	TRASFERIMENTO A TITOLO GRATUITO	Valore catastale	82,88	82,88	AGENZIA FORESTALE REGIONALE	
32781	TERRENI AGRICOLI	1.2.2.02.13.01.001	Indisponibile	49	34	920	PG	PIETRALUNGA		No	10/07/1975	TRASFERIMENTO A TITOLO GRATUITO	Valore catastale	30,88	30,88	AGENZIA FORESTALE REGIONALE	
32782	TERRENI AGRICOLI	1.2.2.02.13.01.001	Indisponibile	49	35	1.880	PG	PIETRALUNGA		No	10/07/1975	TRASFERIMENTO A TITOLO GRATUITO	Valore catastale	221,00	221,00	AGENZIA FORESTALE REGIONALE	
32783	TERRENI AGRICOLI	1.2.2.02.13.01.001	Indisponibile	49	36	4.580	PG	PIETRALUNGA		No	10/07/1975	TRASFERIMENTO A TITOLO GRATUITO	Valore catastale	537,88	537,88	AGENZIA FORESTALE REGIONALE	
32784	TERRENI AGRICOLI	1.2.2.02.13.01.001	Indisponibile	49	37	670	PG	PIETRALUNGA		No	10/07/1975	TRASFERIMENTO A TITOLO GRATUITO	Valore catastale	71,50	71,50	AGENZIA FORESTALE REGIONALE	
32785	TERRENI AGRICOLI	1.2.2.02.13.01.001	Indisponibile	49	38	61.340	PG	PIETRALUNGA		No	10/07/1975	TRASFERIMENTO A TITOLO GRATUITO	Valore catastale	5.031,00	5.031,00	AGENZIA FORESTALE REGIONALE	
32786	TERRENI AGRICOLI	1.2.2.02.13.01.001	Indisponibile	49	39	9.380	PG	PIETRALUNGA		No	10/07/1975	TRASFERIMENTO A TITOLO GRATUITO	Valore catastale	786,50	786,50	AGENZIA FORESTALE REGIONALE	
32787	TERRENI AGRICOLI	1.2.2.02.13.01.001	Indisponibile	49	40	8.300	PG	PIETRALUNGA		No	10/07/1975	TRASFERIMENTO A TITOLO GRATUITO	Valore catastale	697,13	697,13	AGENZIA FORESTALE REGIONALE	
32788	TERRENI AGRICOLI	1.2.2.02.13.01.001	Indisponibile	49	41	15.750	PG	PIETRALUNGA		No	10/07/1975	TRASFERIMENTO A TITOLO GRATUITO	Valore catastale	1.321,13	1.321,13	AGENZIA FORESTALE REGIONALE	
32789	TERRENI AGRICOLI	1.2.2.02.13.01.001	Indisponibile	49	42	36.910	PG	PIETRALUNGA		No	10/07/1975	TRASFERIMENTO A TITOLO GRATUITO	Valore catastale	3.097,25	3.097,25	AGENZIA FORESTALE REGIONALE	
32790	TERRENI AGRICOLI	1.2.2.02.13.01.001	Indisponibile	49	43	11.040	PG	PIETRALUNGA		No	10/07/1975	TRASFERIMENTO A TITOLO GRATUITO	Valore catastale	926,25	926,25	AGENZIA FORESTALE REGIONALE	
32791	TERRENI AGRICOLI	1.2.2.02.13.01.001	Indisponibile	49	44	4.160	PG	PIETRALUNGA		No	10/07/1975	TRASFERIMENTO A TITOLO GRATUITO	Valore catastale	1.048,13	1.048,13	AGENZIA FORESTALE REGIONALE	
32792	TERRENI AGRICOLI	1.2.2.02.13.01.001	Indisponibile	49	45	3.910	PG	PIETRALUNGA		No	10/07/1975	TRASFERIMENTO A TITOLO GRATUITO	Valore catastale	984,75	984,75	AGENZIA FORESTALE REGIONALE	
32793	TERRENI AGRICOLI	1.2.2.02.13.01.001	Indisponibile	49	46	32.060	PG	PIETRALUNGA		No	10/07/1975	TRASFERIMENTO A TITOLO GRATUITO	Valore catastale	2.691,00	2.691,00	AGENZIA FORESTALE REGIONALE	

Numero Identificativo (da sistema informativo)	Classificazione secondo il piano dei conti dello Stato Patrimoniale in base al D.lgs.118/2011 (Descrizione)	Classificazione secondo il piano dei conti dello Stato Patrimoniale in base al D.lgs.118/2011 (Codice)	Classificazione ai sensi del codice civile (demaniale, disponibile, indisponibile)	Foglio	Particella	Superficie mq	Provincia	Comune	Località	Bene soggetto ad ammortamento	Data di acquisizione	Modalità di acquisizione	Criterio di valutazione secondo i principi del D.lgs 118/2011	Valore dell'immobile secondo i principi del D.lgs 118/2011 al 31/12/2019 (euro)	Valore dell'immobile secondo i principi del D.lgs 118/2011 al 31/12/2018 (euro)	Ente Gestore	Note
32794	TERRENI AGRICOLI	1.2.2.02.13.01.001	Indisponibile	49	47	7.770	PG	PIETRALUNGA		No	10/07/1975	TRASFERIMENTO A TITOLO GRATUITO	Valore catastale	2.283,13	2.283,13	AGENZIA FORESTALE REGIONALE	
32795	TERRENI AGRICOLI	1.2.2.02.13.01.001	Indisponibile	49	48	56	PG	PIETRALUNGA		No	10/07/1975	TRASFERIMENTO A TITOLO GRATUITO	Valore catastale	4,88	4,88	AGENZIA FORESTALE REGIONALE	
32796	TERRENI AGRICOLI	1.2.2.02.13.01.001	Indisponibile	49	49	10.290	PG	PIETRALUNGA		No	10/07/1975	TRASFERIMENTO A TITOLO GRATUITO	Valore catastale	950,63	950,63	AGENZIA FORESTALE REGIONALE	
32797	TERRENI AGRICOLI	1.2.2.02.13.01.001	Indisponibile	49	50	6.090	PG	PIETRALUNGA		No	10/07/1975	TRASFERIMENTO A TITOLO GRATUITO	Valore catastale	715,00	715,00	AGENZIA FORESTALE REGIONALE	
32798	TERRENI AGRICOLI	1.2.2.02.13.01.001	Indisponibile	49	51	2.680	PG	PIETRALUNGA		No	10/07/1975	TRASFERIMENTO A TITOLO GRATUITO	Valore catastale	674,38	674,38	AGENZIA FORESTALE REGIONALE	
32799	TERRENI AGRICOLI	1.2.2.02.13.01.001	Indisponibile	49	52	650	PG	PIETRALUNGA		No	10/07/1975	TRASFERIMENTO A TITOLO GRATUITO	Valore catastale	164,13	164,13	AGENZIA FORESTALE REGIONALE	
32800	TERRENI AGRICOLI	1.2.2.02.13.01.001	Indisponibile	49	55	2.880	PG	PIETRALUNGA		No	10/07/1975	TRASFERIMENTO A TITOLO GRATUITO	Valore catastale	724,75	724,75	AGENZIA FORESTALE REGIONALE	
32801	TERRENI AGRICOLI	1.2.2.02.13.01.001	Indisponibile	49	56	7.190	PG	PIETRALUNGA		No	10/07/1975	TRASFERIMENTO A TITOLO GRATUITO	Valore catastale	1.810,25	1.810,25	AGENZIA FORESTALE REGIONALE	
32802	TERRENI AGRICOLI	1.2.2.02.13.01.001	Indisponibile	49	57	860	PG	PIETRALUNGA		No	10/07/1975	TRASFERIMENTO A TITOLO GRATUITO	Valore catastale	71,50	71,50	AGENZIA FORESTALE REGIONALE	
32803	TERRENI AGRICOLI	1.2.2.02.13.01.001	Indisponibile	49	58	880	PG	PIETRALUNGA		No	10/07/1975	TRASFERIMENTO A TITOLO GRATUITO	Valore catastale	73,13	73,13	AGENZIA FORESTALE REGIONALE	
32804	TERRENI AGRICOLI	1.2.2.02.13.01.001	Indisponibile	49	96	2.290	PG	PIETRALUNGA		No	10/07/1975	TRASFERIMENTO A TITOLO GRATUITO	Valore catastale	191,75	191,75	AGENZIA FORESTALE REGIONALE	
32805	TERRENI AGRICOLI	1.2.2.02.13.01.001	Indisponibile	49	97	4.630	PG	PIETRALUNGA		No	10/07/1975	TRASFERIMENTO A TITOLO GRATUITO	Valore catastale	1.360,13	1.360,13	AGENZIA FORESTALE REGIONALE	
32806	TERRENI AGRICOLI	1.2.2.02.13.01.001	Indisponibile	49	98	690	PG	PIETRALUNGA		No	10/07/1975	TRASFERIMENTO A TITOLO GRATUITO	Valore catastale	69,88	69,88	AGENZIA FORESTALE REGIONALE	
32807	TERRENI AGRICOLI	1.2.2.02.13.01.001	Indisponibile	49	99	6.750	PG	PIETRALUNGA		No	10/07/1975	TRASFERIMENTO A TITOLO GRATUITO	Valore catastale	1.982,50	1.982,50	AGENZIA FORESTALE REGIONALE	
32808	TERRENI AGRICOLI	1.2.2.02.13.01.001	Indisponibile	49	100	4.740	PG	PIETRALUNGA		No	10/07/1975	TRASFERIMENTO A TITOLO GRATUITO	Valore catastale	398,13	398,13	AGENZIA FORESTALE REGIONALE	
32809	TERRENI AGRICOLI	1.2.2.02.13.01.001	Indisponibile	49	126	7.630	PG	PIETRALUNGA		No	10/07/1975	TRASFERIMENTO A TITOLO GRATUITO	Valore catastale	640,25	640,25	AGENZIA FORESTALE REGIONALE	
32810	TERRENI AGRICOLI	1.2.2.02.13.01.001	Indisponibile	49	127	12.780	PG	PIETRALUNGA		No	10/07/1975	TRASFERIMENTO A TITOLO GRATUITO	Valore catastale	965,25	965,25	AGENZIA FORESTALE REGIONALE	
32811	TERRENI AGRICOLI	1.2.2.02.13.01.001	Indisponibile	49	128	12.640	PG	PIETRALUNGA		No	10/07/1975	TRASFERIMENTO A TITOLO GRATUITO	Valore catastale	1.171,63	1.171,63	AGENZIA FORESTALE REGIONALE	
32812	TERRENI AGRICOLI	1.2.2.02.13.01.001	Indisponibile	49	129	4.030	PG	PIETRALUNGA		No	10/07/1975	TRASFERIMENTO A TITOLO GRATUITO	Valore catastale	472,88	472,88	AGENZIA FORESTALE REGIONALE	
32813	TERRENI AGRICOLI	1.2.2.02.13.01.001	Indisponibile	49	130	21.400	PG	PIETRALUNGA		No	10/07/1975	TRASFERIMENTO A TITOLO GRATUITO	Valore catastale	1.616,88	1.616,88	AGENZIA FORESTALE REGIONALE	

Numero Identificativo (da sistema informativo)	Classificazione secondo il piano dei conti dello Stato Patrimoniale in base al D.lgs.118/2011 (Descrizione)	Classificazione secondo il piano dei conti dello Stato Patrimoniale in base al D.lgs.118/2011 (Codice)	Classificazione ai sensi del codice civile (demaniale, disponibile, indisponibile)	Foglio	Particella	Superficie mq	Provincia	Comune	Località	Bene soggetto ad ammortamento	Data di acquisizione	Modalità di acquisizione	Criterio di valutazione secondo i principi del D.lgs 118/2011	Valore dell'immobile secondo i principi del D.lgs 118/2011 al 31/12/2019 (euro)	Valore dell'immobile secondo i principi del D.lgs 118/2011 al 31/12/2018 (euro)	Ente Gestore	Note
32814	TERRENI AGRICOLI	1.2.2.02.13.01.001	Indisponibile	49	134	5.550	PG	PIETRALUNGA		No	10/07/1975	TRASFERIMENTO A TITOLO GRATUITO	Valore catastale	651,63	651,63	AGENZIA FORESTALE REGIONALE	
32815	TERRENI AGRICOLI	1.2.2.02.13.01.001	Indisponibile	50	1	1.500	PG	PIETRALUNGA		No	10/07/1975	TRASFERIMENTO A TITOLO GRATUITO	Valore catastale	113,75	113,75	AGENZIA FORESTALE REGIONALE	
32816	TERRENI AGRICOLI	1.2.2.02.13.01.001	Indisponibile	50	2	4.910	PG	PIETRALUNGA		No	10/07/1975	TRASFERIMENTO A TITOLO GRATUITO	Valore catastale	1.236,63	1.236,63	AGENZIA FORESTALE REGIONALE	
32817	TERRENI AGRICOLI	1.2.2.02.13.01.001	Indisponibile	50	3	5.890	PG	PIETRALUNGA		No	10/07/1975	TRASFERIMENTO A TITOLO GRATUITO	Valore catastale	48,75	48,75	AGENZIA FORESTALE REGIONALE	
32818	TERRENI AGRICOLI	1.2.2.02.13.01.001	Indisponibile	50	4	3.820	PG	PIETRALUNGA		No	10/07/1975	TRASFERIMENTO A TITOLO GRATUITO	Valore catastale	32,50	32,50	AGENZIA FORESTALE REGIONALE	
32819	TERRENI AGRICOLI	1.2.2.02.13.01.001	Indisponibile	50	5	1.780	PG	PIETRALUNGA		No	10/07/1975	TRASFERIMENTO A TITOLO GRATUITO	Valore catastale	14,63	14,63	AGENZIA FORESTALE REGIONALE	
32820	TERRENI AGRICOLI	1.2.2.02.13.01.001	Indisponibile	50	6	580	PG	PIETRALUNGA		No	10/07/1975	TRASFERIMENTO A TITOLO GRATUITO	Valore catastale	0,00	0,00	AGENZIA FORESTALE REGIONALE	
32821	TERRENI AGRICOLI	1.2.2.02.13.01.001	Indisponibile	50	7	300	PG	PIETRALUNGA		No	10/07/1975	TRASFERIMENTO A TITOLO GRATUITO	Valore catastale	24,38	24,38	AGENZIA FORESTALE REGIONALE	
32822	TERRENI AGRICOLI	1.2.2.02.13.01.001	Indisponibile	50	8	230	PG	PIETRALUNGA		No	10/07/1975	TRASFERIMENTO A TITOLO GRATUITO	Valore catastale	19,50	19,50	AGENZIA FORESTALE REGIONALE	
32823	TERRENI AGRICOLI	1.2.2.02.13.01.001	Indisponibile	50	9	102.150	PG	PIETRALUNGA		No	10/07/1975	TRASFERIMENTO A TITOLO GRATUITO	Valore catastale	7.715,50	7.715,50	AGENZIA FORESTALE REGIONALE	
32824	TERRENI AGRICOLI	1.2.2.02.13.01.001	Indisponibile	50	10	13.290	PG	PIETRALUNGA		No	10/07/1975	TRASFERIMENTO A TITOLO GRATUITO	Valore catastale	3.345,88	3.345,88	AGENZIA FORESTALE REGIONALE	
32825	TERRENI AGRICOLI	1.2.2.02.13.01.001	Indisponibile	50	11	10.480	PG	PIETRALUNGA		No	10/07/1975	TRASFERIMENTO A TITOLO GRATUITO	Valore catastale	791,38	791,38	AGENZIA FORESTALE REGIONALE	
32826	TERRENI AGRICOLI	1.2.2.02.13.01.001	Indisponibile	50	12	13.000	PG	PIETRALUNGA		No	10/07/1975	TRASFERIMENTO A TITOLO GRATUITO	Valore catastale	3.818,75	3.818,75	AGENZIA FORESTALE REGIONALE	
32827	TERRENI AGRICOLI	1.2.2.02.13.01.001	Indisponibile	50	13	15.280	PG	PIETRALUNGA		No	10/07/1975	TRASFERIMENTO A TITOLO GRATUITO	Valore catastale	4.488,25	4.488,25	AGENZIA FORESTALE REGIONALE	
32828	TERRENI AGRICOLI	1.2.2.02.13.01.001	Indisponibile	50	14	1.610	PG	PIETRALUNGA		No	10/07/1975	TRASFERIMENTO A TITOLO GRATUITO	Valore catastale	134,88	134,88	AGENZIA FORESTALE REGIONALE	
32829	TERRENI AGRICOLI	1.2.2.02.13.01.001	Indisponibile	50	15	270	PG	PIETRALUNGA		No	10/07/1975	TRASFERIMENTO A TITOLO GRATUITO	Valore catastale	32,50	32,50	AGENZIA FORESTALE REGIONALE	
32830	TERRENI AGRICOLI	1.2.2.02.13.01.001	Indisponibile	50	19	12.490	PG	PIETRALUNGA		No	10/07/1975	TRASFERIMENTO A TITOLO GRATUITO	Valore catastale	3.144,38	3.144,38	AGENZIA FORESTALE REGIONALE	
32831	TERRENI AGRICOLI	1.2.2.02.13.01.001	Indisponibile	50	20	18.620	PG	PIETRALUNGA		No	10/07/1975	TRASFERIMENTO A TITOLO GRATUITO	Valore catastale	1.875,25	1.875,25	AGENZIA FORESTALE REGIONALE	
32832	TERRENI AGRICOLI	1.2.2.02.13.01.001	Indisponibile	50	21	1.030	PG	PIETRALUNGA		No	10/07/1975	TRASFERIMENTO A TITOLO GRATUITO	Valore catastale	260,00	260,00	AGENZIA FORESTALE REGIONALE	
32833	TERRENI AGRICOLI	1.2.2.02.13.01.001	Indisponibile	50	22	140	PG	PIETRALUNGA		No	10/07/1975	TRASFERIMENTO A TITOLO GRATUITO	Valore catastale	35,75	35,75	AGENZIA FORESTALE REGIONALE	

Numero Identificativo (da sistema informativo)	Classificazione secondo il piano dei conti dello Stato Patrimoniale in base al D.lgs.118/2011 (Descrizione)	Classificazione secondo il piano dei conti dello Stato Patrimoniale in base al D.lgs.118/2011 (Codice)	Classificazione ai sensi del codice civile (demaniale, disponibile, indisponibile)	Foglio	Particella	Superficie mq	Provincia	Comune	Località	Bene soggetto ad ammortamento	Data di acquisizione	Modalità di acquisizione	Criterio di valutazione secondo i principi del D.lgs 118/2011	Valore dell'immobile secondo i principi del D.lgs 118/2011 al 31/12/2019 (euro)	Valore dell'immobile secondo i principi del D.lgs 118/2011 al 31/12/2018 (euro)	Ente Gestore	Note
32834	TERRENI AGRICOLI	1.2.2.02.13.01.001	Indisponibile	50	23	700	PG	PIETRALUNGA		No	10/07/1975	TRASFERIMENTO A TITOLO GRATUITO	Valore catastale	69,88	69,88	AGENZIA FORESTALE REGIONALE	
32835	TERRENI AGRICOLI	1.2.2.02.13.01.001	Indisponibile	50	24	3.130	PG	PIETRALUNGA		No	10/07/1975	TRASFERIMENTO A TITOLO GRATUITO	Valore catastale	788,13	788,13	AGENZIA FORESTALE REGIONALE	
32836	TERRENI AGRICOLI	1.2.2.02.13.01.001	Indisponibile	50	25	1.220	PG	PIETRALUNGA		No	10/07/1975	TRASFERIMENTO A TITOLO GRATUITO	Valore catastale	123,50	123,50	AGENZIA FORESTALE REGIONALE	
32837	TERRENI AGRICOLI	1.2.2.02.13.01.001	Indisponibile	50	30	3.590	PG	PIETRALUNGA		No	10/07/1975	TRASFERIMENTO A TITOLO GRATUITO	Valore catastale	271,38	271,38	AGENZIA FORESTALE REGIONALE	
32838	TERRENI AGRICOLI	1.2.2.02.13.01.001	Indisponibile	50	64	2.040	PG	PIETRALUNGA		No	10/07/1975	TRASFERIMENTO A TITOLO GRATUITO	Valore catastale	17,88	17,88	AGENZIA FORESTALE REGIONALE	
32839	TERRENI AGRICOLI	1.2.2.02.13.01.001	Indisponibile	50	65	3.210	PG	PIETRALUNGA		No	10/07/1975	TRASFERIMENTO A TITOLO GRATUITO	Valore catastale	942,50	942,50	AGENZIA FORESTALE REGIONALE	
32840	TERRENI AGRICOLI	1.2.2.02.13.01.001	Indisponibile	50	66	48.610	PG	PIETRALUNGA		No	10/07/1975	TRASFERIMENTO A TITOLO GRATUITO	Valore catastale	12.237,88	12.237,88	AGENZIA FORESTALE REGIONALE	
32841	TERRENI AGRICOLI	1.2.2.02.13.01.001	Indisponibile	50	67	2.510	PG	PIETRALUNGA		No	10/07/1975	TRASFERIMENTO A TITOLO GRATUITO	Valore catastale	211,25	211,25	AGENZIA FORESTALE REGIONALE	
32842	TERRENI AGRICOLI	1.2.2.02.13.01.001	Indisponibile	50	68	93.000	PG	PIETRALUNGA		No	10/07/1975	TRASFERIMENTO A TITOLO GRATUITO	Valore catastale	11.708,13	11.708,13	AGENZIA FORESTALE REGIONALE	
32843	TERRENI AGRICOLI	1.2.2.02.13.01.001	Indisponibile	50	69	650	PG	PIETRALUNGA		No	10/07/1975	TRASFERIMENTO A TITOLO GRATUITO	Valore catastale	43,88	43,88	AGENZIA FORESTALE REGIONALE	
32844	TERRENI AGRICOLI	1.2.2.02.13.01.001	Indisponibile	50	70	2.060	PG	PIETRALUNGA		No	10/07/1975	TRASFERIMENTO A TITOLO GRATUITO	Valore catastale	518,38	518,38	AGENZIA FORESTALE REGIONALE	
32845	TERRENI AGRICOLI	1.2.2.02.13.01.001	Indisponibile	50	73	4.750	PG	PIETRALUNGA		No	10/07/1975	TRASFERIMENTO A TITOLO GRATUITO	Valore catastale	398,13	398,13	AGENZIA FORESTALE REGIONALE	
32846	TERRENI AGRICOLI	1.2.2.02.13.01.001	Indisponibile	50	74	5.330	PG	PIETRALUNGA		No	10/07/1975	TRASFERIMENTO A TITOLO GRATUITO	Valore catastale	625,63	625,63	AGENZIA FORESTALE REGIONALE	
32847	TERRENI AGRICOLI	1.2.2.02.13.01.001	Indisponibile	50	75	2.670	PG	PIETRALUNGA		No	10/07/1975	TRASFERIMENTO A TITOLO GRATUITO	Valore catastale	672,75	672,75	AGENZIA FORESTALE REGIONALE	
32848	TERRENI AGRICOLI	1.2.2.02.13.01.001	Indisponibile	50	76	17.560	PG	PIETRALUNGA		No	10/07/1975	TRASFERIMENTO A TITOLO GRATUITO	Valore catastale	4.421,63	4.421,63	AGENZIA FORESTALE REGIONALE	
32849	TERRENI AGRICOLI	1.2.2.02.13.01.001	Indisponibile	50	77	6.500	PG	PIETRALUNGA		No	10/07/1975	TRASFERIMENTO A TITOLO GRATUITO	Valore catastale	437,13	437,13	AGENZIA FORESTALE REGIONALE	
32850	TERRENI AGRICOLI	1.2.2.02.13.01.001	Indisponibile	50	510	8.530	PG	PIETRALUNGA		No	10/07/1975	TRASFERIMENTO A TITOLO GRATUITO	Valore catastale	859,63	859,63	AGENZIA FORESTALE REGIONALE	
32851	TERRENI AGRICOLI	1.2.2.02.13.01.001	Indisponibile	50	82	5.430	PG	PIETRALUNGA		No	10/07/1975	TRASFERIMENTO A TITOLO GRATUITO	Valore catastale	1.366,63	1.366,63	AGENZIA FORESTALE REGIONALE	
32852	TERRENI AGRICOLI	1.2.2.02.13.01.001	Indisponibile	50	504	255	PG	PIETRALUNGA		No	10/07/1975	TRASFERIMENTO A TITOLO GRATUITO	Valore catastale	32,50	32,50	AGENZIA FORESTALE REGIONALE	
32853	TERRENI AGRICOLI	1.2.2.02.13.01.001	Indisponibile	50	505	900	PG	PIETRALUNGA		No	10/07/1975	TRASFERIMENTO A TITOLO GRATUITO	Valore catastale	113,75	113,75	AGENZIA FORESTALE REGIONALE	

Numero Identificativo (da sistema informativo)	Classificazione secondo il piano dei conti dello Stato Patrimoniale in base al D.lgs.118/2011 (Descrizione)	Classificazione secondo il piano dei conti dello Stato Patrimoniale in base al D.lgs.118/2011 (Codice)	Classificazione ai sensi del codice civile (demaniale, disponibile, indisponibile)	Foglio	Particella	Superficie mq	Provincia	Comune	Località	Bene soggetto ad ammortamento	Data di acquisizione	Modalità di acquisizione	Criterio di valutazione secondo i principi del D.lgs 118/2011	Valore dell'immobile secondo i principi del D.lgs 118/2011 al 31/12/2019 (euro)	Valore dell'immobile secondo i principi del D.lgs 118/2011 al 31/12/2018 (euro)	Ente Gestore	Note
32854	TERRENI AGRICOLI	1.2.2.02.13.01.001	Indisponibile	50	506	310	PG	PIETRALUNGA		No	10/07/1975	TRASFERIMENTO A TITOLO GRATUITO	Valore catastale	39,00	39,00	AGENZIA FORESTALE REGIONALE	
32855	TERRENI AGRICOLI	1.2.2.02.13.01.001	Indisponibile	50	507	1.135	PG	PIETRALUNGA		No	10/07/1975	TRASFERIMENTO A TITOLO GRATUITO	Valore catastale	143,00	143,00	AGENZIA FORESTALE REGIONALE	
32856	TERRENI AGRICOLI	1.2.2.02.13.01.001	Indisponibile	50	508	40	PG	PIETRALUNGA		No	10/07/1975	TRASFERIMENTO A TITOLO GRATUITO	Valore catastale	4,88	4,88	AGENZIA FORESTALE REGIONALE	
32857	TERRENI AGRICOLI	1.2.2.02.13.01.001	Indisponibile	51	1	2.810	PG	PIETRALUNGA		No	10/07/1975	TRASFERIMENTO A TITOLO GRATUITO	Valore catastale	94,25	94,25	AGENZIA FORESTALE REGIONALE	
32858	TERRENI AGRICOLI	1.2.2.02.13.01.001	Indisponibile	51	2	600	PG	PIETRALUNGA		No	10/07/1975	TRASFERIMENTO A TITOLO GRATUITO	Valore catastale	50,38	50,38	AGENZIA FORESTALE REGIONALE	
32859	TERRENI AGRICOLI	1.2.2.02.13.01.001	Indisponibile	51	3	1.830	PG	PIETRALUNGA		No	10/07/1975	TRASFERIMENTO A TITOLO GRATUITO	Valore catastale	0,00	0,00	AGENZIA FORESTALE REGIONALE	
32860	TERRENI AGRICOLI	1.2.2.02.13.01.001	Indisponibile	51	4	10.800	PG	PIETRALUNGA		No	10/07/1975	TRASFERIMENTO A TITOLO GRATUITO	Valore catastale	906,75	906,75	AGENZIA FORESTALE REGIONALE	Variazione registrata anno 2018
32861	TERRENI AGRICOLI	1.2.2.02.13.01.001	Indisponibile	51	5	19.310	PG	PIETRALUNGA		No	10/07/1975	TRASFERIMENTO A TITOLO GRATUITO	Valore catastale	5.671,25	5.671,25	AGENZIA FORESTALE REGIONALE	
32862	TERRENI AGRICOLI	1.2.2.02.13.01.001	Indisponibile	51	6	15.520	PG	PIETRALUNGA		No	10/07/1975	TRASFERIMENTO A TITOLO GRATUITO	Valore catastale	4.558,13	4.558,13	AGENZIA FORESTALE REGIONALE	
32863	TERRENI AGRICOLI	1.2.2.02.13.01.001	Indisponibile	51	7	5.270	PG	PIETRALUNGA		No	10/07/1975	TRASFERIMENTO A TITOLO GRATUITO	Valore catastale	442,00	442,00	AGENZIA FORESTALE REGIONALE	
32864	TERRENI AGRICOLI	1.2.2.02.13.01.001	Indisponibile	51	8	1.260	PG	PIETRALUNGA		No	10/07/1975	TRASFERIMENTO A TITOLO GRATUITO	Valore catastale	117,00	117,00	AGENZIA FORESTALE REGIONALE	
32865	TERRENI AGRICOLI	1.2.2.02.13.01.001	Indisponibile	51	9	1.680	PG	PIETRALUNGA		No	10/07/1975	TRASFERIMENTO A TITOLO GRATUITO	Valore catastale	211,25	211,25	AGENZIA FORESTALE REGIONALE	
32866	TERRENI AGRICOLI	1.2.2.02.13.01.001	Indisponibile	51	10	360	PG	PIETRALUNGA		No	10/07/1975	TRASFERIMENTO A TITOLO GRATUITO	Valore catastale	3,25	3,25	AGENZIA FORESTALE REGIONALE	
32867	TERRENI AGRICOLI	1.2.2.02.13.01.001	Indisponibile	51	11	1.090	PG	PIETRALUNGA		No	10/07/1975	TRASFERIMENTO A TITOLO GRATUITO	Valore catastale	110,50	110,50	AGENZIA FORESTALE REGIONALE	
32868	TERRENI AGRICOLI	1.2.2.02.13.01.001	Indisponibile	51	12	2.640	PG	PIETRALUNGA		No	10/07/1975	TRASFERIMENTO A TITOLO GRATUITO	Valore catastale	796,25	796,25	AGENZIA FORESTALE REGIONALE	
32869	TERRENI AGRICOLI	1.2.2.02.13.01.001	Indisponibile	51	13	2.640	PG	PIETRALUNGA		No	10/07/1975	TRASFERIMENTO A TITOLO GRATUITO	Valore catastale	22,75	22,75	AGENZIA FORESTALE REGIONALE	
32870	TERRENI AGRICOLI	1.2.2.02.13.01.001	Indisponibile	51	14	5.310	PG	PIETRALUNGA		No	10/07/1975	TRASFERIMENTO A TITOLO GRATUITO	Valore catastale	1.560,00	1.560,00	AGENZIA FORESTALE REGIONALE	
32871	TERRENI AGRICOLI	1.2.2.02.13.01.001	Indisponibile	51	16	2.670	PG	PIETRALUNGA		No	10/07/1975	TRASFERIMENTO A TITOLO GRATUITO	Valore catastale	224,25	224,25	AGENZIA FORESTALE REGIONALE	
32872	TERRENI AGRICOLI	1.2.2.02.13.01.001	Indisponibile	51	17	950	PG	PIETRALUNGA		No	10/07/1975	TRASFERIMENTO A TITOLO GRATUITO	Valore catastale	32,50	32,50	AGENZIA FORESTALE REGIONALE	
32873	TERRENI AGRICOLI	1.2.2.02.13.01.001	Indisponibile	51	18	53.640	PG	PIETRALUNGA		No	10/07/1975	TRASFERIMENTO A TITOLO GRATUITO	Valore catastale	13.505,38	13.505,38	AGENZIA FORESTALE REGIONALE	

Numero Identificativo (da sistema informativo)	Classificazione secondo il piano dei conti dello Stato Patrimoniale in base al D.lgs.118/2011 (Descrizione)	Classificazione secondo il piano dei conti dello Stato Patrimoniale in base al D.lgs.118/2011 (Codice)	Classificazione ai sensi del codice civile (demaniale, disponibile, indisponibile)	Foglio	Particella	Superficie mq	Provincia	Comune	Località	Bene soggetto ad ammortamento	Data di acquisizione	Modalità di acquisizione	Criterio di valutazione secondo i principi del D.lgs 118/2011	Valore dell'immobile secondo i principi del D.lgs 118/2011 al 31/12/2019 (euro)	Valore dell'immobile secondo i principi del D.lgs 118/2011 al 31/12/2018 (euro)	Ente Gestore	Note
32874	TERRENI AGRICOLI	1.2.2.02.13.01.001	Indisponibile	51	19	121.510	PG	PIETRALUNGA		No	10/07/1975	TRASFERIMENTO A TITOLO GRATUITO	Valore catastale	15.296,13	15.296,13	AGENZIA FORESTALE REGIONALE	
32875	TERRENI AGRICOLI	1.2.2.02.13.01.001	Indisponibile	52	2	3.920	PG	PIETRALUNGA		No	28/05/1980	TRASFERIMENTO A TITOLO GRATUITO	Valore catastale	329,88	329,88	AGENZIA FORESTALE REGIONALE	
32876	TERRENI AGRICOLI	1.2.2.02.13.01.001	Indisponibile	52	3	5.400	PG	PIETRALUNGA		No	28/05/1980	TRASFERIMENTO A TITOLO GRATUITO	Valore catastale	453,38	453,38	AGENZIA FORESTALE REGIONALE	
32877	TERRENI AGRICOLI	1.2.2.02.13.01.001	Indisponibile	52	4	2.560	PG	PIETRALUNGA		No	28/05/1980	TRASFERIMENTO A TITOLO GRATUITO	Valore catastale	214,50	214,50	AGENZIA FORESTALE REGIONALE	Variazione di coltura anno 2018
32878	TERRENI AGRICOLI	1.2.2.02.13.01.001	Indisponibile	52	5	5.220	PG	PIETRALUNGA		No	28/05/1980	TRASFERIMENTO A TITOLO GRATUITO	Valore catastale	1.490,13	1.490,13	AGENZIA FORESTALE REGIONALE	
32879	TERRENI AGRICOLI	1.2.2.02.13.01.001	Indisponibile	52	6	580	PG	PIETRALUNGA		No	28/05/1980	TRASFERIMENTO A TITOLO GRATUITO	Valore catastale	43,88	43,88	AGENZIA FORESTALE REGIONALE	
32880	TERRENI AGRICOLI	1.2.2.02.13.01.001	Indisponibile	52	7	15.830	PG	PIETRALUNGA		No	28/05/1980	TRASFERIMENTO A TITOLO GRATUITO	Valore catastale	1.594,13	1.594,13	AGENZIA FORESTALE REGIONALE	
32881	TERRENI AGRICOLI	1.2.2.02.13.01.001	Indisponibile	52	8	63.230	PG	PIETRALUNGA		No	28/05/1980	TRASFERIMENTO A TITOLO GRATUITO	Valore catastale	5.307,25	5.307,25	AGENZIA FORESTALE REGIONALE	
32882	TERRENI AGRICOLI	1.2.2.02.13.01.001	Indisponibile	52	514	141.350	PG	PIETRALUNGA		No	28/05/1980	TRASFERIMENTO A TITOLO GRATUITO	Valore catastale	25.114,38	25.114,38	AGENZIA FORESTALE REGIONALE	
32883	TERRENI AGRICOLI	1.2.2.02.13.01.001	Indisponibile	52	10	1.560	PG	PIETRALUNGA		No	28/05/1980	TRASFERIMENTO A TITOLO GRATUITO	Valore catastale	131,63	131,63	AGENZIA FORESTALE REGIONALE	
32884	TERRENI AGRICOLI	1.2.2.02.13.01.001	Indisponibile	52	11	460	PG	PIETRALUNGA		No	28/05/1980	TRASFERIMENTO A TITOLO GRATUITO	Valore catastale	39,00	39,00	AGENZIA FORESTALE REGIONALE	
32885	TERRENI AGRICOLI	1.2.2.02.13.01.001	Indisponibile	52	12	990	PG	PIETRALUNGA		No	28/05/1980	TRASFERIMENTO A TITOLO GRATUITO	Valore catastale	74,75	74,75	AGENZIA FORESTALE REGIONALE	
32886	TERRENI AGRICOLI	1.2.2.02.13.01.001	Indisponibile	52	13	9.430	PG	PIETRALUNGA		No	28/05/1980	TRASFERIMENTO A TITOLO GRATUITO	Valore catastale	949,00	949,00	AGENZIA FORESTALE REGIONALE	
32887	TERRENI AGRICOLI	1.2.2.02.13.01.001	Indisponibile	52	15	8.640	PG	PIETRALUNGA		No	10/07/1975	TRASFERIMENTO A TITOLO GRATUITO	Valore catastale	2.242,50	2.242,50	AGENZIA FORESTALE REGIONALE	
32888	TERRENI AGRICOLI	1.2.2.02.13.01.001	Indisponibile	52	16	9.820	PG	PIETRALUNGA		No	10/07/1975	TRASFERIMENTO A TITOLO GRATUITO	Valore catastale	989,63	989,63	AGENZIA FORESTALE REGIONALE	
32889	TERRENI AGRICOLI	1.2.2.02.13.01.001	Indisponibile	52	17	1.250	PG	PIETRALUNGA		No	10/07/1975	TRASFERIMENTO A TITOLO GRATUITO	Valore catastale	42,25	42,25	AGENZIA FORESTALE REGIONALE	
32890	TERRENI AGRICOLI	1.2.2.02.13.01.001	Indisponibile	52	18	9.420	PG	PIETRALUNGA		No	10/07/1975	TRASFERIMENTO A TITOLO GRATUITO	Valore catastale	2.372,50	2.372,50	AGENZIA FORESTALE REGIONALE	
32891	TERRENI AGRICOLI	1.2.2.02.13.01.001	Indisponibile	52	19	180	PG	PIETRALUNGA		No	10/07/1975	TRASFERIMENTO A TITOLO GRATUITO	Valore catastale	13,00	13,00	AGENZIA FORESTALE REGIONALE	
32892	TERRENI AGRICOLI	1.2.2.02.13.01.001	Indisponibile	52	20	15.990	PG	PIETRALUNGA		No	10/07/1975	TRASFERIMENTO A TITOLO GRATUITO	Valore catastale	1.610,38	1.610,38	AGENZIA FORESTALE REGIONALE	
32893	TERRENI AGRICOLI	1.2.2.02.13.01.001	Indisponibile	52	21	5.150	PG	PIETRALUNGA		No	10/07/1975	TRASFERIMENTO A TITOLO GRATUITO	Valore catastale	432,25	432,25	AGENZIA FORESTALE REGIONALE	

Numero Identificativo (da sistema informativo)	Classificazione secondo il piano dei conti dello Stato Patrimoniale in base al D.lgs.118/2011 (Descrizione)	Classificazione secondo il piano dei conti dello Stato Patrimoniale in base al D.lgs.118/2011 (Codice)	Classificazione ai sensi del codice civile (demaniale, disponibile, indisponibile)	Foglio	Particella	Superficie mq	Provincia	Comune	Località	Bene soggetto ad ammortamento	Data di acquisizione	Modalità di acquisizione	Criterio di valutazione secondo i principi del D.lgs 118/2011	Valore dell'immobile secondo i principi del D.lgs 118/2011 al 31/12/2019 (euro)	Valore dell'immobile secondo i principi del D.lgs 118/2011 al 31/12/2018 (euro)	Ente Gestore	Note
32894	TERRENI AGRICOLI	1.2.2.02.13.01.001	Indisponibile	52	22	1.060	PG	PIETRALUNGA		No	10/07/1975	TRASFERIMENTO A TITOLO GRATUITO	Valore catastale	8,13	8,13	AGENZIA FORESTALE REGIONALE	
32895	TERRENI AGRICOLI	1.2.2.02.13.01.001	Indisponibile	52	23	46.480	PG	PIETRALUNGA		No	10/07/1975	TRASFERIMENTO A TITOLO GRATUITO	Valore catastale	3.510,00	3.510,00	AGENZIA FORESTALE REGIONALE	
32896	TERRENI AGRICOLI	1.2.2.02.13.01.001	Indisponibile	52	24	3.260	PG	PIETRALUNGA		No	10/07/1975	TRASFERIMENTO A TITOLO GRATUITO	Valore catastale	957,13	957,13	AGENZIA FORESTALE REGIONALE	
32897	TERRENI AGRICOLI	1.2.2.02.13.01.001	Indisponibile	52	25	2.110	PG	PIETRALUNGA		No	10/07/1975	TRASFERIMENTO A TITOLO GRATUITO	Valore catastale	17,88	17,88	AGENZIA FORESTALE REGIONALE	
32898	TERRENI AGRICOLI	1.2.2.02.13.01.001	Indisponibile	52	26	30.520	PG	PIETRALUNGA		No	28/05/1980	TRASFERIMENTO A TITOLO GRATUITO	Valore catastale	2.561,00	2.561,00	AGENZIA FORESTALE REGIONALE	
32899	TERRENI AGRICOLI	1.2.2.02.13.01.001	Indisponibile	52	27	49.560	PG	PIETRALUNGA		No	28/05/1980	TRASFERIMENTO A TITOLO GRATUITO	Valore catastale	4.990,38	4.990,38	AGENZIA FORESTALE REGIONALE	
32900	TERRENI AGRICOLI	1.2.2.02.13.01.001	Indisponibile	52	28	29.000	PG	PIETRALUNGA		No	28/05/1980	TRASFERIMENTO A TITOLO GRATUITO	Valore catastale	2.434,25	2.434,25	AGENZIA FORESTALE REGIONALE	
32901	TERRENI AGRICOLI	1.2.2.02.13.01.001	Indisponibile	52	29	8.550	PG	PIETRALUNGA		No	28/05/1980	TRASFERIMENTO A TITOLO GRATUITO	Valore catastale	718,25	718,25	AGENZIA FORESTALE REGIONALE	
32902	TERRENI AGRICOLI	1.2.2.02.13.01.001	Indisponibile	52	30	330	PG	PIETRALUNGA		No	28/05/1980	TRASFERIMENTO A TITOLO GRATUITO	Valore catastale	26,00	26,00	AGENZIA FORESTALE REGIONALE	
32903	TERRENI AGRICOLI	1.2.2.02.13.01.001	Indisponibile	52	31	2.030	PG	PIETRALUNGA		No	28/05/1980	TRASFERIMENTO A TITOLO GRATUITO	Valore catastale	937,63	937,63	AGENZIA FORESTALE REGIONALE	
32904	TERRENI AGRICOLI	1.2.2.02.13.01.001	Indisponibile	52	32	3.410	PG	PIETRALUNGA		No	28/05/1980	TRASFERIMENTO A TITOLO GRATUITO	Valore catastale	1.574,63	1.574,63	AGENZIA FORESTALE REGIONALE	
32905	TERRENI AGRICOLI	1.2.2.02.13.01.001	Indisponibile	52	33	92	PG	PIETRALUNGA		No	28/05/1980	TRASFERIMENTO A TITOLO GRATUITO	Valore catastale	6,50	6,50	AGENZIA FORESTALE REGIONALE	
32906	TERRENI AGRICOLI	1.2.2.02.13.01.001	Indisponibile	52	34	9.990	PG	PIETRALUNGA		No	28/05/1980	TRASFERIMENTO A TITOLO GRATUITO	Valore catastale	838,50	838,50	AGENZIA FORESTALE REGIONALE	
32907	TERRENI AGRICOLI	1.2.2.02.13.01.001	Indisponibile	52	35	1.540	PG	PIETRALUNGA		No	28/05/1980	TRASFERIMENTO A TITOLO GRATUITO	Valore catastale	130,00	130,00	AGENZIA FORESTALE REGIONALE	
32908	TERRENI AGRICOLI	1.2.2.02.13.01.001	Indisponibile	52	36	6.060	PG	PIETRALUNGA		No	28/05/1980	TRASFERIMENTO A TITOLO GRATUITO	Valore catastale	1.101,75	1.101,75	AGENZIA FORESTALE REGIONALE	
32909	TERRENI AGRICOLI	1.2.2.02.13.01.001	Indisponibile	52	37	6.680	PG	PIETRALUNGA		No	28/05/1980	TRASFERIMENTO A TITOLO GRATUITO	Valore catastale	3.082,63	3.082,63	AGENZIA FORESTALE REGIONALE	
32910	TERRENI AGRICOLI	1.2.2.02.13.01.001	Indisponibile	52	45	2.990	PG	PIETRALUNGA		No	28/05/1980	TRASFERIMENTO A TITOLO GRATUITO	Valore catastale	250,25	250,25	AGENZIA FORESTALE REGIONALE	
32911	TERRENI AGRICOLI	1.2.2.02.13.01.001	Indisponibile	52	46	12.390	PG	PIETRALUNGA		No	28/05/1980	TRASFERIMENTO A TITOLO GRATUITO	Valore catastale	3.640,00	3.640,00	AGENZIA FORESTALE REGIONALE	
32912	TERRENI AGRICOLI	1.2.2.02.13.01.001	Indisponibile	52	47	600	PG	PIETRALUNGA		No	28/05/1980	TRASFERIMENTO A TITOLO GRATUITO	Valore catastale	50,38	50,38	AGENZIA FORESTALE REGIONALE	
32913	TERRENI AGRICOLI	1.2.2.02.13.01.001	Indisponibile	52	48	970	PG	PIETRALUNGA		No	28/05/1980	TRASFERIMENTO A TITOLO GRATUITO	Valore catastale	8,13	8,13	AGENZIA FORESTALE REGIONALE	

Numero Identificativo (da sistema informativo)	Classificazione secondo il piano dei conti dello Stato Patrimoniale in base al D.lgs.118/2011 (Descrizione)	Classificazione secondo il piano dei conti dello Stato Patrimoniale in base al D.lgs.118/2011 (Codice)	Classificazione ai sensi del codice civile (demaniale, disponibile, indisponibile)	Foglio	Particella	Superficie mq	Provincia	Comune	Località	Bene soggetto ad ammortamento	Data di acquisizione	Modalità di acquisizione	Criterio di valutazione secondo i principi del D.lgs 118/2011	Valore dell'immobile secondo i principi del D.lgs 118/2011 al 31/12/2019 (euro)	Valore dell'immobile secondo i principi del D.lgs 118/2011 al 31/12/2018 (euro)	Ente Gestore	Note
32914	TERRENI AGRICOLI	1.2.2.02.13.01.001	Indisponibile	52	49	2.070	PG	PIETRALUNGA		No	28/05/1980	TRASFERIMENTO A TITOLO GRATUITO	Valore catastale	238,88	238,88	AGENZIA FORESTALE REGIONALE	
32915	TERRENI AGRICOLI	1.2.2.02.13.01.001	Indisponibile	52	50	12.330	PG	PIETRALUNGA		No	28/05/1980	TRASFERIMENTO A TITOLO GRATUITO	Valore catastale	1.035,13	1.035,13	AGENZIA FORESTALE REGIONALE	
32916	TERRENI AGRICOLI	1.2.2.02.13.01.001	Indisponibile	52	51	10.330	PG	PIETRALUNGA		No	28/05/1980	TRASFERIMENTO A TITOLO GRATUITO	Valore catastale	1.213,88	1.213,88	AGENZIA FORESTALE REGIONALE	
32917	TERRENI AGRICOLI	1.2.2.02.13.01.001	Indisponibile	52	52	9.990	PG	PIETRALUNGA		No	28/05/1980	TRASFERIMENTO A TITOLO GRATUITO	Valore catastale	4.611,75	4.611,75	AGENZIA FORESTALE REGIONALE	
32918	TERRENI AGRICOLI	1.2.2.02.13.01.001	Indisponibile	52	507	31	PG	PIETRALUNGA		No	28/05/1980	TRASFERIMENTO A TITOLO GRATUITO	Valore catastale	14,63	14,63	AGENZIA FORESTALE REGIONALE	
32919	TERRENI AGRICOLI	1.2.2.02.13.01.001	Indisponibile	52	55	140	PG	PIETRALUNGA		No	28/05/1980	TRASFERIMENTO A TITOLO GRATUITO	Valore catastale	14,63	14,63	AGENZIA FORESTALE REGIONALE	
32920	TERRENI AGRICOLI	1.2.2.02.13.01.001	Indisponibile	52	510	315	PG	PIETRALUNGA		No	28/05/1980	TRASFERIMENTO A TITOLO GRATUITO	Valore catastale	0,00	0,00	AGENZIA FORESTALE REGIONALE	
32921	TERRENI AGRICOLI	1.2.2.02.13.01.001	Indisponibile	52	58	1.660	PG	PIETRALUNGA		No	28/05/1980	TRASFERIMENTO A TITOLO GRATUITO	Valore catastale	139,75	139,75	AGENZIA FORESTALE REGIONALE	
32922	TERRENI AGRICOLI	1.2.2.02.13.01.001	Indisponibile	52	59	380	PG	PIETRALUNGA		No	28/05/1980	TRASFERIMENTO A TITOLO GRATUITO	Valore catastale	175,50	175,50	AGENZIA FORESTALE REGIONALE	
32923	TERRENI AGRICOLI	1.2.2.02.13.01.001	Indisponibile	52	60	8.020	PG	PIETRALUNGA		No	28/05/1980	TRASFERIMENTO A TITOLO GRATUITO	Valore catastale	2.356,25	2.356,25	AGENZIA FORESTALE REGIONALE	
32924	TERRENI AGRICOLI	1.2.2.02.13.01.001	Indisponibile	52	61	4.350	PG	PIETRALUNGA		No	28/05/1980	TRASFERIMENTO A TITOLO GRATUITO	Valore catastale	365,63	365,63	AGENZIA FORESTALE REGIONALE	
32925	TERRENI AGRICOLI	1.2.2.02.13.01.001	Indisponibile	52	62	3.080	PG	PIETRALUNGA		No	28/05/1980	TRASFERIMENTO A TITOLO GRATUITO	Valore catastale	611,00	611,00	AGENZIA FORESTALE REGIONALE	
32926	TERRENI AGRICOLI	1.2.2.02.13.01.001	Indisponibile	52	502	280	PG	PIETRALUNGA		No	28/05/1980	TRASFERIMENTO A TITOLO GRATUITO	Valore catastale	0,00	0,00	AGENZIA FORESTALE REGIONALE	
32927	TERRENI AGRICOLI	1.2.2.02.13.01.001	Indisponibile	52	64	1.700	PG	PIETRALUNGA		No	28/05/1980	TRASFERIMENTO A TITOLO GRATUITO	Valore catastale	138,13	138,13	AGENZIA FORESTALE REGIONALE	
32928	TERRENI AGRICOLI	1.2.2.02.13.01.001	Indisponibile	52	65	29.650	PG	PIETRALUNGA		No	28/05/1980	TRASFERIMENTO A TITOLO GRATUITO	Valore catastale	13.685,75	13.685,75	AGENZIA FORESTALE REGIONALE	
32929	TERRENI AGRICOLI	1.2.2.02.13.01.001	Indisponibile	52	66	6.480	PG	PIETRALUNGA		No	28/05/1980	TRASFERIMENTO A TITOLO GRATUITO	Valore catastale	53,63	53,63	AGENZIA FORESTALE REGIONALE	
32930	TERRENI AGRICOLI	1.2.2.02.13.01.001	Indisponibile	52	67	39	PG	PIETRALUNGA		No	10/07/1975	TRASFERIMENTO A TITOLO GRATUITO	Valore catastale	3,25	3,25	AGENZIA FORESTALE REGIONALE	
32931	TERRENI AGRICOLI	1.2.2.02.13.01.001	Indisponibile	52	68	280	PG	PIETRALUNGA		No	10/07/1975	TRASFERIMENTO A TITOLO GRATUITO	Valore catastale	21,13	21,13	AGENZIA FORESTALE REGIONALE	
32932	TERRENI AGRICOLI	1.2.2.02.13.01.001	Indisponibile	52	69	4.250	PG	PIETRALUNGA		No	28/05/1980	TRASFERIMENTO A TITOLO GRATUITO	Valore catastale	1.248,00	1.248,00	AGENZIA FORESTALE REGIONALE	
32933	TERRENI AGRICOLI	1.2.2.02.13.01.001	Indisponibile	52	71	1.880	PG	PIETRALUNGA		No	28/05/1980	TRASFERIMENTO A TITOLO GRATUITO	Valore catastale	157,63	157,63	AGENZIA FORESTALE REGIONALE	

Numero Identificativo (da sistema informativo)	Classificazione secondo il piano dei conti dello Stato Patrimoniale in base al D.lgs.118/2011 (Descrizione)	Classificazione secondo il piano dei conti dello Stato Patrimoniale in base al D.lgs.118/2011 (Codice)	Classificazione ai sensi del codice civile (demaniale, disponibile, indisponibile)	Foglio	Particella	Superficie mq	Provincia	Comune	Località	Bene soggetto ad ammortamento	Data di acquisizione	Modalità di acquisizione	Criterio di valutazione secondo i principi del D.lgs 118/2011	Valore dell'immobile secondo i principi del D.lgs 118/2011 al 31/12/2019 (euro)	Valore dell'immobile secondo i principi del D.lgs 118/2011 al 31/12/2018 (euro)	Ente Gestore	Note
32934	TERRENI AGRICOLI	1.2.2.02.13.01.001	Indisponibile	52	72	280	PG	PIETRALUNGA		No	28/05/1980	TRASFERIMENTO A TITOLO GRATUITO	Valore catastale	17,88	17,88	AGENZIA FORESTALE REGIONALE	
32935	TERRENI AGRICOLI	1.2.2.02.13.01.001	Indisponibile	52	73	2.510	PG	PIETRALUNGA		No	10/07/1975	TRASFERIMENTO A TITOLO GRATUITO	Valore catastale	2.266,88	2.266,88	AGENZIA FORESTALE REGIONALE	
32936	TERRENI AGRICOLI	1.2.2.02.13.01.001	Indisponibile	52	74	1.110	PG	PIETRALUNGA		No	28/05/1980	TRASFERIMENTO A TITOLO GRATUITO	Valore catastale	9,75	9,75	AGENZIA FORESTALE REGIONALE	
32937	TERRENI AGRICOLI	1.2.2.02.13.01.001	Indisponibile	52	76	1.380	PG	PIETRALUNGA		No	28/05/1980	TRASFERIMENTO A TITOLO GRATUITO	Valore catastale	115,38	115,38	AGENZIA FORESTALE REGIONALE	
32938	TERRENI AGRICOLI	1.2.2.02.13.01.001	Indisponibile	52	77	6.810	PG	PIETRALUNGA		No	28/05/1980	TRASFERIMENTO A TITOLO GRATUITO	Valore catastale	3.142,75	3.142,75	AGENZIA FORESTALE REGIONALE	
32939	TERRENI AGRICOLI	1.2.2.02.13.01.001	Indisponibile	52	78	6.220	PG	PIETRALUNGA		No	28/05/1980	TRASFERIMENTO A TITOLO GRATUITO	Valore catastale	693,88	693,88	AGENZIA FORESTALE REGIONALE	
32940	TERRENI AGRICOLI	1.2.2.02.13.01.001	Indisponibile	52	81	1.830	PG	PIETRALUNGA		No	28/05/1980	TRASFERIMENTO A TITOLO GRATUITO	Valore catastale	154,38	154,38	AGENZIA FORESTALE REGIONALE	
32941	TERRENI AGRICOLI	1.2.2.02.13.01.001	Indisponibile	52	82	2.840	PG	PIETRALUNGA		No	28/05/1980	TRASFERIMENTO A TITOLO GRATUITO	Valore catastale	214,50	214,50	AGENZIA FORESTALE REGIONALE	
32942	TERRENI AGRICOLI	1.2.2.02.13.01.001	Indisponibile	52	505	8.100	PG	PIETRALUNGA		No	28/05/1980	TRASFERIMENTO A TITOLO GRATUITO	Valore catastale	2.379,00	2.379,00	AGENZIA FORESTALE REGIONALE	
32943	TERRENI AGRICOLI	1.2.2.02.13.01.001	Indisponibile	52	84	2.300	PG	PIETRALUNGA		No	10/07/1975	TRASFERIMENTO A TITOLO GRATUITO	Valore catastale	617,50	617,50	AGENZIA FORESTALE REGIONALE	
32944	TERRENI AGRICOLI	1.2.2.02.13.01.001	Indisponibile	52	85	7.400	PG	PIETRALUNGA		No	10/07/1975	TRASFERIMENTO A TITOLO GRATUITO	Valore catastale	620,75	620,75	AGENZIA FORESTALE REGIONALE	
32945	TERRENI AGRICOLI	1.2.2.02.13.01.001	Indisponibile	52	86	12.000	PG	PIETRALUNGA		No	10/07/1975	TRASFERIMENTO A TITOLO GRATUITO	Valore catastale	1.007,50	1.007,50	AGENZIA FORESTALE REGIONALE	
32946	TERRENI AGRICOLI	1.2.2.02.13.01.001	Indisponibile	52	87	10.320	PG	PIETRALUNGA		No	28/05/1980	TRASFERIMENTO A TITOLO GRATUITO	Valore catastale	1.040,00	1.040,00	AGENZIA FORESTALE REGIONALE	
32947	TERRENI AGRICOLI	1.2.2.02.13.01.001	Indisponibile	52	88	1.860	PG	PIETRALUNGA		No	28/05/1980	TRASFERIMENTO A TITOLO GRATUITO	Valore catastale	546,00	546,00	AGENZIA FORESTALE REGIONALE	
32948	TERRENI AGRICOLI	1.2.2.02.13.01.001	Indisponibile	52	89	4.110	PG	PIETRALUNGA		No	28/05/1980	TRASFERIMENTO A TITOLO GRATUITO	Valore catastale	1.896,38	1.896,38	AGENZIA FORESTALE REGIONALE	
32949	TERRENI AGRICOLI	1.2.2.02.13.01.001	Indisponibile	52	90	4.930	PG	PIETRALUNGA		No	28/05/1980	TRASFERIMENTO A TITOLO GRATUITO	Valore catastale	1.007,50	1.007,50	AGENZIA FORESTALE REGIONALE	
32950	TERRENI AGRICOLI	1.2.2.02.13.01.001	Indisponibile	52	91	22.250	PG	PIETRALUNGA		No	10/07/1975	TRASFERIMENTO A TITOLO GRATUITO	Valore catastale	1.867,13	1.867,13	AGENZIA FORESTALE REGIONALE	
32951	TERRENI AGRICOLI	1.2.2.02.13.01.001	Indisponibile	52	92	600	PG	PIETRALUNGA		No	28/05/1980	TRASFERIMENTO A TITOLO GRATUITO	Valore catastale	19,50	19,50	AGENZIA FORESTALE REGIONALE	
32952	TERRENI AGRICOLI	1.2.2.02.13.01.001	Indisponibile	53	1	3.480	PG	PIETRALUNGA		No	28/05/1980	TRASFERIMENTO A TITOLO GRATUITO	Valore catastale	409,50	409,50	AGENZIA FORESTALE REGIONALE	
32953	TERRENI AGRICOLI	1.2.2.02.13.01.001	Indisponibile	53	3	14.980	PG	PIETRALUNGA		No	28/05/1980	TRASFERIMENTO A TITOLO GRATUITO	Valore catastale	6.914,38	6.914,38	AGENZIA FORESTALE REGIONALE	

Numero Identificativo (da sistema informativo)	Classificazione secondo il piano dei conti dello Stato Patrimoniale in base al D.lgs.118/2011 (Descrizione)	Classificazione secondo il piano dei conti dello Stato Patrimoniale in base al D.lgs.118/2011 (Codice)	Classificazione ai sensi del codice civile (demaniale, disponibile, indisponibile)	Foglio	Particella	Superficie mq	Provincia	Comune	Località	Bene soggetto ad ammortamento	Data di acquisizione	Modalità di acquisizione	Criterio di valutazione secondo i principi del D.lgs 118/2011	Valore dell'immobile secondo i principi del D.lgs 118/2011 al 31/12/2019 (euro)	Valore dell'immobile secondo i principi del D.lgs 118/2011 al 31/12/2018 (euro)	Ente Gestore	Note
32954	TERRENI AGRICOLI	1.2.2.02.13.01.001	Indisponibile	53	58	6.380	PG	PIETRALUNGA		No	28/05/1980	TRASFERIMENTO A TITOLO GRATUITO	Valore catastale	1.873,63	1.873,63	AGENZIA FORESTALE REGIONALE	
32955	TERRENI AGRICOLI	1.2.2.02.13.01.001	Indisponibile	54	1	3.230	PG	PIETRALUNGA		No	28/05/1980	TRASFERIMENTO A TITOLO GRATUITO	Valore catastale	271,38	271,38	AGENZIA FORESTALE REGIONALE	
32956	TERRENI AGRICOLI	1.2.2.02.13.01.001	Indisponibile	54	2	8.550	PG	PIETRALUNGA		No	28/05/1980	TRASFERIMENTO A TITOLO GRATUITO	Valore catastale	2.510,63	2.510,63	AGENZIA FORESTALE REGIONALE	
32957	TERRENI AGRICOLI	1.2.2.02.13.01.001	Indisponibile	54	3	84.260	PG	PIETRALUNGA		No	28/05/1980	TRASFERIMENTO A TITOLO GRATUITO	Valore catastale	6.363,50	6.363,50	AGENZIA FORESTALE REGIONALE	
32958	TERRENI AGRICOLI	1.2.2.02.13.01.001	Indisponibile	57	7	550	PG	PIETRALUNGA		No	10/07/1975	TRASFERIMENTO A TITOLO GRATUITO	Valore catastale	160,88	160,88	AGENZIA FORESTALE REGIONALE	
32959	TERRENI AGRICOLI	1.2.2.02.13.01.001	Indisponibile	57	36	1.060	PG	PIETRALUNGA		No	10/07/1975	TRASFERIMENTO A TITOLO GRATUITO	Valore catastale	89,38	89,38	AGENZIA FORESTALE REGIONALE	
32960	TERRENI AGRICOLI	1.2.2.02.13.01.001	Indisponibile	57	40	2.540	PG	PIETRALUNGA		No	10/07/1975	TRASFERIMENTO A TITOLO GRATUITO	Valore catastale	212,88	212,88	AGENZIA FORESTALE REGIONALE	
32961	TERRENI AGRICOLI	1.2.2.02.13.01.001	Indisponibile	57	89	900	PG	PIETRALUNGA		No	10/07/1975	TRASFERIMENTO A TITOLO GRATUITO	Valore catastale	68,25	68,25	AGENZIA FORESTALE REGIONALE	
32962	TERRENI AGRICOLI	1.2.2.02.13.01.001	Indisponibile	57	90	5.070	PG	PIETRALUNGA		No	10/07/1975	TRASFERIMENTO A TITOLO GRATUITO	Valore catastale	1.277,25	1.277,25	AGENZIA FORESTALE REGIONALE	
32963	TERRENI AGRICOLI	1.2.2.02.13.01.001	Indisponibile	57	91	4.630	PG	PIETRALUNGA		No	10/07/1975	TRASFERIMENTO A TITOLO GRATUITO	Valore catastale	156,00	156,00	AGENZIA FORESTALE REGIONALE	
32964	TERRENI AGRICOLI	1.2.2.02.13.01.001	Indisponibile	57	92	10.140	PG	PIETRALUNGA		No	10/07/1975	TRASFERIMENTO A TITOLO GRATUITO	Valore catastale	1.020,50	1.020,50	AGENZIA FORESTALE REGIONALE	
32965	TERRENI AGRICOLI	1.2.2.02.13.01.001	Indisponibile	57	94	11.730	PG	PIETRALUNGA		No	10/07/1975	TRASFERIMENTO A TITOLO GRATUITO	Valore catastale	2.952,63	2.952,63	AGENZIA FORESTALE REGIONALE	
32966	TERRENI AGRICOLI	1.2.2.02.13.01.001	Indisponibile	57	96	940	PG	PIETRALUNGA		No	10/07/1975	TRASFERIMENTO A TITOLO GRATUITO	Valore catastale	79,63	79,63	AGENZIA FORESTALE REGIONALE	
32967	TERRENI AGRICOLI	1.2.2.02.13.01.001	Indisponibile	57	98	640	PG	PIETRALUNGA		No	10/07/1975	TRASFERIMENTO A TITOLO GRATUITO	Valore catastale	53,63	53,63	AGENZIA FORESTALE REGIONALE	
32968	TERRENI AGRICOLI	1.2.2.02.13.01.001	Indisponibile	58	25	11.930	PG	PIETRALUNGA		No	10/07/1975	TRASFERIMENTO A TITOLO GRATUITO	Valore catastale	801,13	801,13	AGENZIA FORESTALE REGIONALE	
32969	TERRENI AGRICOLI	1.2.2.02.13.01.001	Indisponibile	58	36	6.440	PG	PIETRALUNGA		No	10/07/1975	TRASFERIMENTO A TITOLO GRATUITO	Valore catastale	1.621,75	1.621,75	AGENZIA FORESTALE REGIONALE	
32970	TERRENI AGRICOLI	1.2.2.02.13.01.001	Indisponibile	58	46	810	PG	PIETRALUNGA		No	10/07/1975	TRASFERIMENTO A TITOLO GRATUITO	Valore catastale	68,25	68,25	AGENZIA FORESTALE REGIONALE	
32971	TERRENI AGRICOLI	1.2.2.02.13.01.001	Indisponibile	58	47	3.170	PG	PIETRALUNGA		No	10/07/1975	TRASFERIMENTO A TITOLO GRATUITO	Valore catastale	212,88	212,88	AGENZIA FORESTALE REGIONALE	
32972	TERRENI AGRICOLI	1.2.2.02.13.01.001	Indisponibile	58	48	422.950	PG	PIETRALUNGA		No	10/07/1975	TRASFERIMENTO A TITOLO GRATUITO	Valore catastale	35.496,50	35.496,50	AGENZIA FORESTALE REGIONALE	
32973	TERRENI AGRICOLI	1.2.2.02.13.01.001	Indisponibile	58	49	80.040	PG	PIETRALUNGA		No	10/07/1975	TRASFERIMENTO A TITOLO GRATUITO	Valore catastale	6.717,75	6.717,75	AGENZIA FORESTALE REGIONALE	

Numero Identificativo (da sistema informativo)	Classificazione secondo il piano dei conti dello Stato Patrimoniale in base al D.lgs.118/2011 (Descrizione)	Classificazione secondo il piano dei conti dello Stato Patrimoniale in base al D.lgs.118/2011 (Codice)	Classificazione ai sensi del codice civile (demaniale, disponibile, indisponibile)	Foglio	Particella	Superficie mq	Provincia	Comune	Località	Bene soggetto ad ammortamento	Data di acquisizione	Modalità di acquisizione	Criterio di valutazione secondo i principi del D.lgs 118/2011	Valore dell'immobile secondo i principi del D.lgs 118/2011 al 31/12/2019 (euro)	Valore dell'immobile secondo i principi del D.lgs 118/2011 al 31/12/2018 (euro)	Ente Gestore	Note
32974	TERRENI AGRICOLI	1.2.2.02.13.01.001	Indisponibile	58	50	6.590	PG	PIETRALUNGA		No	10/07/1975	TRASFERIMENTO A TITOLO GRATUITO	Valore catastale	1.659,13	1.659,13	AGENZIA FORESTALE REGIONALE	
32975	TERRENI AGRICOLI	1.2.2.02.13.01.001	Indisponibile	58	51	2.640	PG	PIETRALUNGA		No	10/07/1975	TRASFERIMENTO A TITOLO GRATUITO	Valore catastale	664,63	664,63	AGENZIA FORESTALE REGIONALE	
32976	TERRENI AGRICOLI	1.2.2.02.13.01.001	Indisponibile	58	52	6.310	PG	PIETRALUNGA		No	10/07/1975	TRASFERIMENTO A TITOLO GRATUITO	Valore catastale	53,63	53,63	AGENZIA FORESTALE REGIONALE	
32977	TERRENI AGRICOLI	1.2.2.02.13.01.001	Indisponibile	58	53	5.350	PG	PIETRALUNGA		No	10/07/1975	TRASFERIMENTO A TITOLO GRATUITO	Valore catastale	1.347,13	1.347,13	AGENZIA FORESTALE REGIONALE	
32978	TERRENI AGRICOLI	1.2.2.02.13.01.001	Indisponibile	58	69	6.770	PG	PIETRALUNGA		No	10/07/1975	TRASFERIMENTO A TITOLO GRATUITO	Valore catastale	56,88	56,88	AGENZIA FORESTALE REGIONALE	
32979	TERRENI AGRICOLI	1.2.2.02.13.01.001	Indisponibile	58	70	13.770	PG	PIETRALUNGA		No	10/07/1975	TRASFERIMENTO A TITOLO GRATUITO	Valore catastale	1.040,00	1.040,00	AGENZIA FORESTALE REGIONALE	
32980	TERRENI AGRICOLI	1.2.2.02.13.01.001	Indisponibile	58	71	10.430	PG	PIETRALUNGA		No	10/07/1975	TRASFERIMENTO A TITOLO GRATUITO	Valore catastale	875,88	875,88	AGENZIA FORESTALE REGIONALE	
32981	TERRENI AGRICOLI	1.2.2.02.13.01.001	Indisponibile	58	76	320	PG	PIETRALUNGA		No	10/07/1975	TRASFERIMENTO A TITOLO GRATUITO	Valore catastale	32,50	32,50	AGENZIA FORESTALE REGIONALE	
32982	TERRENI AGRICOLI	1.2.2.02.13.01.001	Indisponibile	58	77	10.090	PG	PIETRALUNGA		No	10/07/1975	TRASFERIMENTO A TITOLO GRATUITO	Valore catastale	2.539,88	2.539,88	AGENZIA FORESTALE REGIONALE	
32983	TERRENI AGRICOLI	1.2.2.02.13.01.001	Indisponibile	58	78	4.600	PG	PIETRALUNGA		No	10/07/1975	TRASFERIMENTO A TITOLO GRATUITO	Valore catastale	386,75	386,75	AGENZIA FORESTALE REGIONALE	
32984	TERRENI AGRICOLI	1.2.2.02.13.01.001	Indisponibile	58	79	880	PG	PIETRALUNGA		No	10/07/1975	TRASFERIMENTO A TITOLO GRATUITO	Valore catastale	73,13	73,13	AGENZIA FORESTALE REGIONALE	
32985	TERRENI AGRICOLI	1.2.2.02.13.01.001	Indisponibile	59	2	3.890	PG	PIETRALUNGA		No	10/07/1975	TRASFERIMENTO A TITOLO GRATUITO	Valore catastale	391,63	391,63	AGENZIA FORESTALE REGIONALE	
32986	TERRENI AGRICOLI	1.2.2.02.13.01.001	Indisponibile	59	11	201.530	PG	PIETRALUNGA		No	10/07/1975	TRASFERIMENTO A TITOLO GRATUITO	Valore catastale	15.221,38	15.221,38	AGENZIA FORESTALE REGIONALE	
32987	TERRENI AGRICOLI	1.2.2.02.13.01.001	Indisponibile	59	12	12.260	PG	PIETRALUNGA		No	10/07/1975	TRASFERIMENTO A TITOLO GRATUITO	Valore catastale	3.601,00	3.601,00	AGENZIA FORESTALE REGIONALE	
32988	TERRENI AGRICOLI	1.2.2.02.13.01.001	Indisponibile	59	13	530	PG	PIETRALUNGA		No	10/07/1975	TRASFERIMENTO A TITOLO GRATUITO	Valore catastale	17,88	17,88	AGENZIA FORESTALE REGIONALE	
32989	TERRENI AGRICOLI	1.2.2.02.13.01.001	Indisponibile	59	14	530	PG	PIETRALUNGA		No	10/07/1975	TRASFERIMENTO A TITOLO GRATUITO	Valore catastale	156,00	156,00	AGENZIA FORESTALE REGIONALE	
32990	TERRENI AGRICOLI	1.2.2.02.13.01.001	Indisponibile	59	15	230	PG	PIETRALUNGA		No	10/07/1975	TRASFERIMENTO A TITOLO GRATUITO	Valore catastale	29,25	29,25	AGENZIA FORESTALE REGIONALE	
32991	TERRENI AGRICOLI	1.2.2.02.13.01.001	Indisponibile	59	16	240	PG	PIETRALUNGA		No	10/07/1975	TRASFERIMENTO A TITOLO GRATUITO	Valore catastale	19,50	19,50	AGENZIA FORESTALE REGIONALE	
32992	TERRENI AGRICOLI	1.2.2.02.13.01.001	Indisponibile	59	17	3.430	PG	PIETRALUNGA		No	10/07/1975	TRASFERIMENTO A TITOLO GRATUITO	Valore catastale	287,63	287,63	AGENZIA FORESTALE REGIONALE	
32993	TERRENI AGRICOLI	1.2.2.02.13.01.001	Indisponibile	59	18	460	PG	PIETRALUNGA		No	10/07/1975	TRASFERIMENTO A TITOLO GRATUITO	Valore catastale	47,13	47,13	AGENZIA FORESTALE REGIONALE	

Numero Identificativo (da sistema informativo)	Classificazione secondo il piano dei conti dello Stato Patrimoniale in base al D.lgs.118/2011 (Descrizione)	Classificazione secondo il piano dei conti dello Stato Patrimoniale in base al D.lgs.118/2011 (Codice)	Classificazione ai sensi del codice civile (demaniale, disponibile, indisponibile)	Foglio	Particella	Superficie mq	Provincia	Comune	Località	Bene soggetto ad ammortamento	Data di acquisizione	Modalità di acquisizione	Criterio di valutazione secondo i principi del D.lgs 118/2011	Valore dell'immobile secondo i principi del D.lgs 118/2011 al 31/12/2019 (euro)	Valore dell'immobile secondo i principi del D.lgs 118/2011 al 31/12/2018 (euro)	Ente Gestore	Note
32994	TERRENI AGRICOLI	1.2.2.02.13.01.001	Indisponibile	59	19	6.970	PG	PIETRALUNGA		No	10/07/1975	TRASFERIMENTO A TITOLO GRATUITO	Valore catastale	234,00	234,00	AGENZIA FORESTALE REGIONALE	
32995	TERRENI AGRICOLI	1.2.2.02.13.01.001	Indisponibile	59	20	2.790	PG	PIETRALUNGA		No	10/07/1975	TRASFERIMENTO A TITOLO GRATUITO	Valore catastale	94,25	94,25	AGENZIA FORESTALE REGIONALE	
32996	TERRENI AGRICOLI	1.2.2.02.13.01.001	Indisponibile	59	21	2.910	PG	PIETRALUNGA		No	10/07/1975	TRASFERIMENTO A TITOLO GRATUITO	Valore catastale	243,75	243,75	AGENZIA FORESTALE REGIONALE	
32997	TERRENI AGRICOLI	1.2.2.02.13.01.001	Indisponibile	59	22	8.650	PG	PIETRALUNGA		No	10/07/1975	TRASFERIMENTO A TITOLO GRATUITO	Valore catastale	2.541,50	2.541,50	AGENZIA FORESTALE REGIONALE	
32998	TERRENI AGRICOLI	1.2.2.02.13.01.001	Indisponibile	59	23	1.420	PG	PIETRALUNGA		No	10/07/1975	TRASFERIMENTO A TITOLO GRATUITO	Valore catastale	118,63	118,63	AGENZIA FORESTALE REGIONALE	
32999	TERRENI AGRICOLI	1.2.2.02.13.01.001	Indisponibile	59	24	5.080	PG	PIETRALUNGA		No	10/07/1975	TRASFERIMENTO A TITOLO GRATUITO	Valore catastale	1.491,75	1.491,75	AGENZIA FORESTALE REGIONALE	
33000	TERRENI AGRICOLI	1.2.2.02.13.01.001	Indisponibile	59	25	320	PG	PIETRALUNGA		No	10/07/1975	TRASFERIMENTO A TITOLO GRATUITO	Valore catastale	24,38	24,38	AGENZIA FORESTALE REGIONALE	
33001	TERRENI AGRICOLI	1.2.2.02.13.01.001	Indisponibile	59	26	1.950	PG	PIETRALUNGA		No	10/07/1975	TRASFERIMENTO A TITOLO GRATUITO	Valore catastale	572,00	572,00	AGENZIA FORESTALE REGIONALE	
33002	TERRENI AGRICOLI	1.2.2.02.13.01.001	Indisponibile	59	27	211.330	PG	PIETRALUNGA		No	10/07/1975	TRASFERIMENTO A TITOLO GRATUITO	Valore catastale	15.962,38	15.962,38	AGENZIA FORESTALE REGIONALE	
33003	TERRENI AGRICOLI	1.2.2.02.13.01.001	Indisponibile	59	28	7.140	PG	PIETRALUNGA		No	10/07/1975	TRASFERIMENTO A TITOLO GRATUITO	Valore catastale	539,50	539,50	AGENZIA FORESTALE REGIONALE	
33004	TERRENI AGRICOLI	1.2.2.02.13.01.001	Indisponibile	59	29	5.230	PG	PIETRALUNGA		No	10/07/1975	TRASFERIMENTO A TITOLO GRATUITO	Valore catastale	438,75	438,75	AGENZIA FORESTALE REGIONALE	
33005	TERRENI AGRICOLI	1.2.2.02.13.01.001	Indisponibile	59	32	880	PG	PIETRALUNGA		No	10/07/1975	TRASFERIMENTO A TITOLO GRATUITO	Valore catastale	221,00	221,00	AGENZIA FORESTALE REGIONALE	
33006	TERRENI AGRICOLI	1.2.2.02.13.01.001	Indisponibile	59	33	47.870	PG	PIETRALUNGA		No	10/07/1975	TRASFERIMENTO A TITOLO GRATUITO	Valore catastale	4.821,38	4.821,38	AGENZIA FORESTALE REGIONALE	
33007	TERRENI AGRICOLI	1.2.2.02.13.01.001	Indisponibile	59	34	1.200	PG	PIETRALUNGA		No	10/07/1975	TRASFERIMENTO A TITOLO GRATUITO	Valore catastale	9,75	9,75	AGENZIA FORESTALE REGIONALE	
33008	TERRENI AGRICOLI	1.2.2.02.13.01.001	Indisponibile	59	35	23.810	PG	PIETRALUNGA		No	10/07/1975	TRASFERIMENTO A TITOLO GRATUITO	Valore catastale	199,88	199,88	AGENZIA FORESTALE REGIONALE	
33009	TERRENI AGRICOLI	1.2.2.02.13.01.001	Indisponibile	59	36	3.760	PG	PIETRALUNGA		No	10/07/1975	TRASFERIMENTO A TITOLO GRATUITO	Valore catastale	947,38	947,38	AGENZIA FORESTALE REGIONALE	
33010	TERRENI AGRICOLI	1.2.2.02.13.01.001	Indisponibile	59	38	32.090	PG	PIETRALUNGA		No	10/07/1975	TRASFERIMENTO A TITOLO GRATUITO	Valore catastale	3.232,13	3.232,13	AGENZIA FORESTALE REGIONALE	
33011	TERRENI AGRICOLI	1.2.2.02.13.01.001	Indisponibile	59	39	970	PG	PIETRALUNGA		No	10/07/1975	TRASFERIMENTO A TITOLO GRATUITO	Valore catastale	113,75	113,75	AGENZIA FORESTALE REGIONALE	
33012	TERRENI AGRICOLI	1.2.2.02.13.01.001	Indisponibile	59	56	17.180	PG	PIETRALUNGA		No	10/07/1975	TRASFERIMENTO A TITOLO GRATUITO	Valore catastale	1.153,75	1.153,75	AGENZIA FORESTALE REGIONALE	
33013	TERRENI AGRICOLI	1.2.2.02.13.01.001	Indisponibile	59	57	1.900	PG	PIETRALUNGA		No	10/07/1975	TRASFERIMENTO A TITOLO GRATUITO	Valore catastale	159,25	159,25	AGENZIA FORESTALE REGIONALE	

Numero Identificativo (da sistema informativo)	Classificazione secondo il piano dei conti dello Stato Patrimoniale in base al D.lgs.118/2011 (Descrizione)	Classificazione secondo il piano dei conti dello Stato Patrimoniale in base al D.lgs.118/2011 (Codice)	Classificazione ai sensi del codice civile (demaniale, disponibile, indisponibile)	Foglio	Particella	Superficie mq	Provincia	Comune	Località	Bene soggetto ad ammortamento	Data di acquisizione	Modalità di acquisizione	Criterio di valutazione secondo i principi del D.lgs 118/2011	Valore dell'immobile secondo i principi del D.lgs 118/2011 al 31/12/2019 (euro)	Valore dell'immobile secondo i principi del D.lgs 118/2011 al 31/12/2018 (euro)	Ente Gestore	Note
33014	TERRENI AGRICOLI	1.2.2.02.13.01.001	Indisponibile	59	58	1.230	PG	PIETRALUNGA		No	10/07/1975	TRASFERIMENTO A TITOLO GRATUITO	Valore catastale	82,88	82,88	AGENZIA FORESTALE REGIONALE	
33015	TERRENI AGRICOLI	1.2.2.02.13.01.001	Indisponibile	59	59	24.190	PG	PIETRALUNGA		No	10/07/1975	TRASFERIMENTO A TITOLO GRATUITO	Valore catastale	2.029,63	2.029,63	AGENZIA FORESTALE REGIONALE	
33016	TERRENI AGRICOLI	1.2.2.02.13.01.001	Indisponibile	59	60	29.760	PG	PIETRALUNGA		No	10/07/1975	TRASFERIMENTO A TITOLO GRATUITO	Valore catastale	2.497,63	2.497,63	AGENZIA FORESTALE REGIONALE	
33017	TERRENI AGRICOLI	1.2.2.02.13.01.001	Indisponibile	59	61	22.400	PG	PIETRALUNGA		No	10/07/1975	TRASFERIMENTO A TITOLO GRATUITO	Valore catastale	2.255,50	2.255,50	AGENZIA FORESTALE REGIONALE	
33018	TERRENI AGRICOLI	1.2.2.02.13.01.001	Indisponibile	59	62	7.850	PG	PIETRALUNGA		No	10/07/1975	TRASFERIMENTO A TITOLO GRATUITO	Valore catastale	526,50	526,50	AGENZIA FORESTALE REGIONALE	
33019	TERRENI AGRICOLI	1.2.2.02.13.01.001	Indisponibile	59	63	6.250	PG	PIETRALUNGA		No	10/07/1975	TRASFERIMENTO A TITOLO GRATUITO	Valore catastale	734,50	734,50	AGENZIA FORESTALE REGIONALE	
33020	TERRENI AGRICOLI	1.2.2.02.13.01.001	Indisponibile	59	65	4.580	PG	PIETRALUNGA		No	10/07/1975	TRASFERIMENTO A TITOLO GRATUITO	Valore catastale	461,50	461,50	AGENZIA FORESTALE REGIONALE	
33021	TERRENI AGRICOLI	1.2.2.02.13.01.001	Indisponibile	59	66	44.000	PG	PIETRALUNGA		No	10/07/1975	TRASFERIMENTO A TITOLO GRATUITO	Valore catastale	11.077,63	11.077,63	AGENZIA FORESTALE REGIONALE	
33022	TERRENI AGRICOLI	1.2.2.02.13.01.001	Indisponibile	59	67	3.290	PG	PIETRALUNGA		No	10/07/1975	TRASFERIMENTO A TITOLO GRATUITO	Valore catastale	331,50	331,50	AGENZIA FORESTALE REGIONALE	
33023	TERRENI AGRICOLI	1.2.2.02.13.01.001	Indisponibile	59	68	25.570	PG	PIETRALUNGA		No	10/07/1975	TRASFERIMENTO A TITOLO GRATUITO	Valore catastale	1.716,00	1.716,00	AGENZIA FORESTALE REGIONALE	
33024	TERRENI AGRICOLI	1.2.2.02.13.01.001	Indisponibile	59	69	4.910	PG	PIETRALUNGA		No	10/07/1975	TRASFERIMENTO A TITOLO GRATUITO	Valore catastale	329,88	329,88	AGENZIA FORESTALE REGIONALE	
33025	TERRENI AGRICOLI	1.2.2.02.13.01.001	Indisponibile	59	70	8.320	PG	PIETRALUNGA		No	10/07/1975	TRASFERIMENTO A TITOLO GRATUITO	Valore catastale	559,00	559,00	AGENZIA FORESTALE REGIONALE	
33026	TERRENI AGRICOLI	1.2.2.02.13.01.001	Indisponibile	59	71	4.240	PG	PIETRALUNGA		No	10/07/1975	TRASFERIMENTO A TITOLO GRATUITO	Valore catastale	143,00	143,00	AGENZIA FORESTALE REGIONALE	
33027	TERRENI AGRICOLI	1.2.2.02.13.01.001	Indisponibile	59	73	6.970	PG	PIETRALUNGA		No	10/07/1975	TRASFERIMENTO A TITOLO GRATUITO	Valore catastale	585,00	585,00	AGENZIA FORESTALE REGIONALE	
33028	TERRENI AGRICOLI	1.2.2.02.13.01.001	Indisponibile	59	75	1.580	PG	PIETRALUNGA		No	10/07/1975	TRASFERIMENTO A TITOLO GRATUITO	Valore catastale	133,25	133,25	AGENZIA FORESTALE REGIONALE	
33029	TERRENI AGRICOLI	1.2.2.02.13.01.001	Indisponibile	59	76	17.680	PG	PIETRALUNGA		No	10/07/1975	TRASFERIMENTO A TITOLO GRATUITO	Valore catastale	1.483,63	1.483,63	AGENZIA FORESTALE REGIONALE	
33030	TERRENI AGRICOLI	1.2.2.02.13.01.001	Indisponibile	59	78	80	PG	PIETRALUNGA		No	10/07/1975	TRASFERIMENTO A TITOLO GRATUITO	Valore catastale	19,50	19,50	AGENZIA FORESTALE REGIONALE	
33031	TERRENI AGRICOLI	1.2.2.02.13.01.001	Indisponibile	59	79	1.640	PG	PIETRALUNGA		No	10/07/1975	TRASFERIMENTO A TITOLO GRATUITO	Valore catastale	13,00	13,00	AGENZIA FORESTALE REGIONALE	
33032	TERRENI AGRICOLI	1.2.2.02.13.01.001	Indisponibile	59	80	3.310	PG	PIETRALUNGA		No	10/07/1975	TRASFERIMENTO A TITOLO GRATUITO	Valore catastale	833,63	833,63	AGENZIA FORESTALE REGIONALE	
33033	TERRENI AGRICOLI	1.2.2.02.13.01.001	Indisponibile	59	81	7.620	PG	PIETRALUNGA		No	10/07/1975	TRASFERIMENTO A TITOLO GRATUITO	Valore catastale	640,25	640,25	AGENZIA FORESTALE REGIONALE	

Numero Identificativo (da sistema informativo)	Classificazione secondo il piano dei conti dello Stato Patrimoniale in base al D.lgs.118/2011 (Descrizione)	Classificazione secondo il piano dei conti dello Stato Patrimoniale in base al D.lgs.118/2011 (Codice)	Classificazione ai sensi del codice civile (demaniale, disponibile, indisponibile)	Foglio	Particella	Superficie mq	Provincia	Comune	Località	Bene soggetto ad ammortamento	Data di acquisizione	Modalità di acquisizione	Criterio di valutazione secondo i principi del D.lgs 118/2011	Valore dell'immobile secondo i principi del D.lgs 118/2011 al 31/12/2019 (euro)	Valore dell'immobile secondo i principi del D.lgs 118/2011 al 31/12/2018 (euro)	Ente Gestore	Note
33034	TERRENI AGRICOLI	1.2.2.02.13.01.001	Indisponibile	59	85	1.690	PG	PIETRALUNGA		No	10/07/1975	TRASFERIMENTO A TITOLO GRATUITO	Valore catastale	128,38	128,38	AGENZIA FORESTALE REGIONALE	
33035	TERRENI AGRICOLI	1.2.2.02.13.01.001	Indisponibile	59	87	220	PG	PIETRALUNGA		No	10/07/1975	TRASFERIMENTO A TITOLO GRATUITO	Valore catastale	26,00	26,00	AGENZIA FORESTALE REGIONALE	
33036	TERRENI AGRICOLI	1.2.2.02.13.01.001	Indisponibile	59	91	2.750	PG	PIETRALUNGA		No	10/07/1975	TRASFERIMENTO A TITOLO GRATUITO	Valore catastale	692,25	692,25	AGENZIA FORESTALE REGIONALE	
33037	TERRENI AGRICOLI	1.2.2.02.13.01.001	Indisponibile	59	92	1.310	PG	PIETRALUNGA		No	10/07/1975	TRASFERIMENTO A TITOLO GRATUITO	Valore catastale	11,38	11,38	AGENZIA FORESTALE REGIONALE	
33038	TERRENI AGRICOLI	1.2.2.02.13.01.001	Indisponibile	59	93	120	PG	PIETRALUNGA		No	10/07/1975	TRASFERIMENTO A TITOLO GRATUITO	Valore catastale	1,63	1,63	AGENZIA FORESTALE REGIONALE	
33039	TERRENI AGRICOLI	1.2.2.02.13.01.001	Indisponibile	59	98	1.600	PG	PIETRALUNGA		No	10/07/1975	TRASFERIMENTO A TITOLO GRATUITO	Valore catastale	13,00	13,00	AGENZIA FORESTALE REGIONALE	
33040	TERRENI AGRICOLI	1.2.2.02.13.01.001	Indisponibile	60	26	480	PG	PIETRALUNGA		No	10/07/1975	TRASFERIMENTO A TITOLO GRATUITO	Valore catastale	120,25	120,25	AGENZIA FORESTALE REGIONALE	
33041	TERRENI AGRICOLI	1.2.2.02.13.01.001	Indisponibile	60	89	27.480	PG	PIETRALUNGA		No	10/07/1975	TRASFERIMENTO A TITOLO GRATUITO	Valore catastale	2.075,13	2.075,13	AGENZIA FORESTALE REGIONALE	
33042	TERRENI AGRICOLI	1.2.2.02.13.01.001	Indisponibile	60	106	5.890	PG	PIETRALUNGA		No	10/07/1975	TRASFERIMENTO A TITOLO GRATUITO	Valore catastale	445,25	445,25	AGENZIA FORESTALE REGIONALE	
33043	TERRENI AGRICOLI	1.2.2.02.13.01.001	Indisponibile	60	113	2.360	PG	PIETRALUNGA		No	10/07/1975	TRASFERIMENTO A TITOLO GRATUITO	Valore catastale	198,25	198,25	AGENZIA FORESTALE REGIONALE	
33044	TERRENI AGRICOLI	1.2.2.02.13.01.001	Indisponibile	60	209	5.910	PG	PIETRALUNGA		No	10/07/1975	TRASFERIMENTO A TITOLO GRATUITO	Valore catastale	50,38	50,38	AGENZIA FORESTALE REGIONALE	
33045	TERRENI AGRICOLI	1.2.2.02.13.01.001	Indisponibile	60	227	200	PG	PIETRALUNGA		No	10/07/1975	TRASFERIMENTO A TITOLO GRATUITO	Valore catastale	16,25	16,25	AGENZIA FORESTALE REGIONALE	
33046	TERRENI AGRICOLI	1.2.2.02.13.01.001	Indisponibile	60	230	1.640	PG	PIETRALUNGA		No	10/07/1975	TRASFERIMENTO A TITOLO GRATUITO	Valore catastale	55,25	55,25	AGENZIA FORESTALE REGIONALE	
33047	TERRENI AGRICOLI	1.2.2.02.13.01.001	Indisponibile	60	237	3.280	PG	PIETRALUNGA		No	10/07/1975	TRASFERIMENTO A TITOLO GRATUITO	Valore catastale	27,63	27,63	AGENZIA FORESTALE REGIONALE	
33048	TERRENI AGRICOLI	1.2.2.02.13.01.001	Indisponibile	60	243	1.520	PG	PIETRALUNGA		No	10/07/1975	TRASFERIMENTO A TITOLO GRATUITO	Valore catastale	115,38	115,38	AGENZIA FORESTALE REGIONALE	
33049	TERRENI AGRICOLI	1.2.2.02.13.01.001	Indisponibile	60	244	340	PG	PIETRALUNGA		No	10/07/1975	TRASFERIMENTO A TITOLO GRATUITO	Valore catastale	26,00	26,00	AGENZIA FORESTALE REGIONALE	
33050	TERRENI AGRICOLI	1.2.2.02.13.01.001	Indisponibile	60	245	1.610	PG	PIETRALUNGA		No	10/07/1975	TRASFERIMENTO A TITOLO GRATUITO	Valore catastale	13,00	13,00	AGENZIA FORESTALE REGIONALE	
33051	TERRENI AGRICOLI	1.2.2.02.13.01.001	Indisponibile	60	246	1.060	PG	PIETRALUNGA		No	10/07/1975	TRASFERIMENTO A TITOLO GRATUITO	Valore catastale	79,63	79,63	AGENZIA FORESTALE REGIONALE	
33052	TERRENI AGRICOLI	1.2.2.02.13.01.001	Indisponibile	60	511	9.645	PG	PIETRALUNGA		No	10/07/1975	TRASFERIMENTO A TITOLO GRATUITO	Valore catastale	728,00	728,00	AGENZIA FORESTALE REGIONALE	
33053	TERRENI AGRICOLI	1.2.2.02.13.01.001	Indisponibile	60	514	20.270	PG	PIETRALUNGA		No	10/07/1975	TRASFERIMENTO A TITOLO GRATUITO	Valore catastale	5.104,13	5.104,13	AGENZIA FORESTALE REGIONALE	

Numero Identificativo (da sistema informativo)	Classificazione secondo il piano dei conti dello Stato Patrimoniale in base al D.lgs.118/2011 (Descrizione)	Classificazione secondo il piano dei conti dello Stato Patrimoniale in base al D.lgs.118/2011 (Codice)	Classificazione ai sensi del codice civile (demaniale, disponibile, indisponibile)	Foglio	Particella	Superficie mq	Provincia	Comune	Località	Bene soggetto ad ammortamento	Data di acquisizione	Modalità di acquisizione	Criterio di valutazione secondo i principi del D.lgs 118/2011	Valore dell'immobile secondo i principi del D.lgs 118/2011 al 31/12/2019 (euro)	Valore dell'immobile secondo i principi del D.lgs 118/2011 al 31/12/2018 (euro)	Ente Gestore	Note
33054	TERRENI AGRICOLI	1.2.2.02.13.01.001	Indisponibile	61	1	37.275	PG	PIETRALUNGA		No	10/07/1975	TRASFERIMENTO A TITOLO GRATUITO	Valore catastale	3.128,13	3.128,13	AGENZIA FORESTALE REGIONALE	
33055	TERRENI AGRICOLI	1.2.2.02.13.01.001	Indisponibile	61	2	2.485	PG	PIETRALUNGA		No	28/05/1980	TRASFERIMENTO A TITOLO GRATUITO	Valore catastale	21,13	21,13	AGENZIA FORESTALE REGIONALE	
33056	TERRENI AGRICOLI	1.2.2.02.13.01.001	Indisponibile	61	3	2.370	PG	PIETRALUNGA		No	28/05/1980	TRASFERIMENTO A TITOLO GRATUITO	Valore catastale	238,88	238,88	AGENZIA FORESTALE REGIONALE	
33057	TERRENI AGRICOLI	1.2.2.02.13.01.001	Indisponibile	61	4	4.100	PG	PIETRALUNGA		No	28/05/1980	TRASFERIMENTO A TITOLO GRATUITO	Valore catastale	412,75	412,75	AGENZIA FORESTALE REGIONALE	
33058	TERRENI AGRICOLI	1.2.2.02.13.01.001	Indisponibile	61	5	430	PG	PIETRALUNGA		No	28/05/1980	TRASFERIMENTO A TITOLO GRATUITO	Valore catastale	43,88	43,88	AGENZIA FORESTALE REGIONALE	
33059	TERRENI AGRICOLI	1.2.2.02.13.01.001	Indisponibile	61	6	2.940	PG	PIETRALUNGA		No	28/05/1980	TRASFERIMENTO A TITOLO GRATUITO	Valore catastale	295,75	295,75	AGENZIA FORESTALE REGIONALE	
33060	TERRENI AGRICOLI	1.2.2.02.13.01.001	Indisponibile	61	7	41.310	PG	PIETRALUNGA		No	28/05/1980	TRASFERIMENTO A TITOLO GRATUITO	Valore catastale	4.160,00	4.160,00	AGENZIA FORESTALE REGIONALE	
33061	TERRENI AGRICOLI	1.2.2.02.13.01.001	Indisponibile	61	8	2.300	PG	PIETRALUNGA		No	28/05/1980	TRASFERIMENTO A TITOLO GRATUITO	Valore catastale	676,00	676,00	AGENZIA FORESTALE REGIONALE	
33062	TERRENI AGRICOLI	1.2.2.02.13.01.001	Indisponibile	61	9	5.960	PG	PIETRALUNGA		No	28/05/1980	TRASFERIMENTO A TITOLO GRATUITO	Valore catastale	199,88	199,88	AGENZIA FORESTALE REGIONALE	
33063	TERRENI AGRICOLI	1.2.2.02.13.01.001	Indisponibile	61	10	14.880	PG	PIETRALUNGA		No	28/05/1980	TRASFERIMENTO A TITOLO GRATUITO	Valore catastale	4.371,25	4.371,25	AGENZIA FORESTALE REGIONALE	
33064	TERRENI AGRICOLI	1.2.2.02.13.01.001	Indisponibile	61	11	7.930	PG	PIETRALUNGA		No	28/05/1980	TRASFERIMENTO A TITOLO GRATUITO	Valore catastale	1.997,13	1.997,13	AGENZIA FORESTALE REGIONALE	Variazioni di coltura anno 2017
33065	TERRENI AGRICOLI	1.2.2.02.13.01.001	Indisponibile	61	13	70	PG	PIETRALUNGA		No	28/05/1980	TRASFERIMENTO A TITOLO GRATUITO	Valore catastale	0,00	0,00	AGENZIA FORESTALE REGIONALE	
33066	TERRENI AGRICOLI	1.2.2.02.13.01.001	Indisponibile	61	14	1.530	PG	PIETRALUNGA		No	28/05/1980	TRASFERIMENTO A TITOLO GRATUITO	Valore catastale	128,38	128,38	AGENZIA FORESTALE REGIONALE	
33067	TERRENI AGRICOLI	1.2.2.02.13.01.001	Indisponibile	61	15	3.490	PG	PIETRALUNGA		No	28/05/1980	TRASFERIMENTO A TITOLO GRATUITO	Valore catastale	234,00	234,00	AGENZIA FORESTALE REGIONALE	
33068	TERRENI AGRICOLI	1.2.2.02.13.01.001	Indisponibile	61	16	5.810	PG	PIETRALUNGA		No	28/05/1980	TRASFERIMENTO A TITOLO GRATUITO	Valore catastale	438,75	438,75	AGENZIA FORESTALE REGIONALE	
33069	TERRENI AGRICOLI	1.2.2.02.13.01.001	Indisponibile	61	17	5.580	PG	PIETRALUNGA		No	28/05/1980	TRASFERIMENTO A TITOLO GRATUITO	Valore catastale	468,00	468,00	AGENZIA FORESTALE REGIONALE	
33070	TERRENI AGRICOLI	1.2.2.02.13.01.001	Indisponibile	61	18	15.780	PG	PIETRALUNGA		No	28/05/1980	TRASFERIMENTO A TITOLO GRATUITO	Valore catastale	4.634,50	4.634,50	AGENZIA FORESTALE REGIONALE	
33071	TERRENI AGRICOLI	1.2.2.02.13.01.001	Indisponibile	61	19	16.860	PG	PIETRALUNGA		No	10/07/1975	TRASFERIMENTO A TITOLO GRATUITO	Valore catastale	1.415,38	1.415,38	AGENZIA FORESTALE REGIONALE	
33072	TERRENI AGRICOLI	1.2.2.02.13.01.001	Indisponibile	61	20	3.340	PG	PIETRALUNGA		No	28/05/1980	TRASFERIMENTO A TITOLO GRATUITO	Valore catastale	981,50	981,50	AGENZIA FORESTALE REGIONALE	
33073	TERRENI AGRICOLI	1.2.2.02.13.01.001	Indisponibile	61	21	19.650	PG	PIETRALUNGA		No	28/05/1980	TRASFERIMENTO A TITOLO GRATUITO	Valore catastale	659,75	659,75	AGENZIA FORESTALE REGIONALE	

Numero Identificativo (da sistema informativo)	Classificazione secondo il piano dei conti dello Stato Patrimoniale in base al D.lgs.118/2011 (Descrizione)	Classificazione secondo il piano dei conti dello Stato Patrimoniale in base al D.lgs.118/2011 (Codice)	Classificazione ai sensi del codice civile (demaniale, disponibile, indisponibile)	Foglio	Particella	Superficie mq	Provincia	Comune	Località	Bene soggetto ad ammortamento	Data di acquisizione	Modalità di acquisizione	Criterio di valutazione secondo i principi del D.lgs 118/2011	Valore dell'immobile secondo i principi del D.lgs 118/2011 al 31/12/2019 (euro)	Valore dell'immobile secondo i principi del D.lgs 118/2011 al 31/12/2018 (euro)	Ente Gestore	Note
33074	TERRENI AGRICOLI	1.2.2.02.13.01.001	Indisponibile	61	22	14.500	PG	PIETRALUNGA		No	28/05/1980	TRASFERIMENTO A TITOLO GRATUITO	Valore catastale	487,50	487,50	AGENZIA FORESTALE REGIONALE	
33075	TERRENI AGRICOLI	1.2.2.02.13.01.001	Indisponibile	61	23	159.570	PG	PIETRALUNGA		No	28/05/1980	TRASFERIMENTO A TITOLO GRATUITO	Valore catastale	29.864,25	29.864,25	AGENZIA FORESTALE REGIONALE	
33076	TERRENI AGRICOLI	1.2.2.02.13.01.001	Indisponibile	61	24	6.350	PG	PIETRALUNGA		No	28/05/1980	TRASFERIMENTO A TITOLO GRATUITO	Valore catastale	745,88	745,88	AGENZIA FORESTALE REGIONALE	
33077	TERRENI AGRICOLI	1.2.2.02.13.01.001	Indisponibile	61	25	9.180	PG	PIETRALUNGA		No	10/07/1975	TRASFERIMENTO A TITOLO GRATUITO	Valore catastale	2.695,88	2.695,88	AGENZIA FORESTALE REGIONALE	
33078	TERRENI AGRICOLI	1.2.2.02.13.01.001	Indisponibile	61	26	246.835	PG	PIETRALUNGA		No	10/07/1975	TRASFERIMENTO A TITOLO GRATUITO	Valore catastale	18.643,63	18.643,63	AGENZIA FORESTALE REGIONALE	
33079	TERRENI AGRICOLI	1.2.2.02.13.01.001	Indisponibile	61	27	78.705	PG	PIETRALUNGA		No	10/07/1975	TRASFERIMENTO A TITOLO GRATUITO	Valore catastale	5.944,25	5.944,25	AGENZIA FORESTALE REGIONALE	
33080	TERRENI AGRICOLI	1.2.2.02.13.01.001	Indisponibile	61	28	3.750	PG	PIETRALUNGA		No	28/05/1980	TRASFERIMENTO A TITOLO GRATUITO	Valore catastale	282,75	282,75	AGENZIA FORESTALE REGIONALE	
33081	TERRENI AGRICOLI	1.2.2.02.13.01.001	Indisponibile	61	29	4.140	PG	PIETRALUNGA		No	28/05/1980	TRASFERIMENTO A TITOLO GRATUITO	Valore catastale	485,88	485,88	AGENZIA FORESTALE REGIONALE	
33082	TERRENI AGRICOLI	1.2.2.02.13.01.001	Indisponibile	61	30	6.810	PG	PIETRALUNGA		No	28/05/1980	TRASFERIMENTO A TITOLO GRATUITO	Valore catastale	515,13	515,13	AGENZIA FORESTALE REGIONALE	
33083	TERRENI AGRICOLI	1.2.2.02.13.01.001	Indisponibile	61	31	710	PG	PIETRALUNGA		No	28/05/1980	TRASFERIMENTO A TITOLO GRATUITO	Valore catastale	71,50	71,50	AGENZIA FORESTALE REGIONALE	
33084	TERRENI AGRICOLI	1.2.2.02.13.01.001	Indisponibile	61	32	2.440	PG	PIETRALUNGA		No	10/07/1975	TRASFERIMENTO A TITOLO GRATUITO	Valore catastale	614,25	614,25	AGENZIA FORESTALE REGIONALE	
33085	TERRENI AGRICOLI	1.2.2.02.13.01.001	Indisponibile	61	33	7.140	PG	PIETRALUNGA		No	10/07/1975	TRASFERIMENTO A TITOLO GRATUITO	Valore catastale	539,50	539,50	AGENZIA FORESTALE REGIONALE	
33086	TERRENI AGRICOLI	1.2.2.02.13.01.001	Indisponibile	61	34	12.450	PG	PIETRALUNGA		No	10/07/1975	TRASFERIMENTO A TITOLO GRATUITO	Valore catastale	940,88	940,88	AGENZIA FORESTALE REGIONALE	
33087	TERRENI AGRICOLI	1.2.2.02.13.01.001	Indisponibile	61	35	7.820	PG	PIETRALUNGA		No	28/05/1980	TRASFERIMENTO A TITOLO GRATUITO	Valore catastale	589,88	589,88	AGENZIA FORESTALE REGIONALE	
33088	TERRENI AGRICOLI	1.2.2.02.13.01.001	Indisponibile	61	36	3.500	PG	PIETRALUNGA		No	28/05/1980	TRASFERIMENTO A TITOLO GRATUITO	Valore catastale	294,13	294,13	AGENZIA FORESTALE REGIONALE	
33089	TERRENI AGRICOLI	1.2.2.02.13.01.001	Indisponibile	61	37	2.720	PG	PIETRALUNGA		No	28/05/1980	TRASFERIMENTO A TITOLO GRATUITO	Valore catastale	274,63	274,63	AGENZIA FORESTALE REGIONALE	
33090	TERRENI AGRICOLI	1.2.2.02.13.01.001	Indisponibile	61	38	520	PG	PIETRALUNGA		No	28/05/1980	TRASFERIMENTO A TITOLO GRATUITO	Valore catastale	52,00	52,00	AGENZIA FORESTALE REGIONALE	
33091	TERRENI AGRICOLI	1.2.2.02.13.01.001	Indisponibile	61	39	5.270	PG	PIETRALUNGA		No	28/05/1980	TRASFERIMENTO A TITOLO GRATUITO	Valore catastale	442,00	442,00	AGENZIA FORESTALE REGIONALE	
33092	TERRENI AGRICOLI	1.2.2.02.13.01.001	Indisponibile	61	40	3.850	PG	PIETRALUNGA		No	28/05/1980	TRASFERIMENTO A TITOLO GRATUITO	Valore catastale	388,38	388,38	AGENZIA FORESTALE REGIONALE	
33093	TERRENI AGRICOLI	1.2.2.02.13.01.001	Indisponibile	61	41	27.190	PG	PIETRALUNGA		No	10/07/1975	TRASFERIMENTO A TITOLO GRATUITO	Valore catastale	2.281,50	2.281,50	AGENZIA FORESTALE REGIONALE	

Numero Identificativo (da sistema informativo)	Classificazione secondo il piano dei conti dello Stato Patrimoniale in base al D.lgs.118/2011 (Descrizione)	Classificazione secondo il piano dei conti dello Stato Patrimoniale in base al D.lgs.118/2011 (Codice)	Classificazione ai sensi del codice civile (demaniale, disponibile, indisponibile)	Foglio	Particella	Superficie mq	Provincia	Comune	Località	Bene soggetto ad ammortamento	Data di acquisizione	Modalità di acquisizione	Criterio di valutazione secondo i principi del D.lgs 118/2011	Valore dell'immobile secondo i principi del D.lgs 118/2011 al 31/12/2019 (euro)	Valore dell'immobile secondo i principi del D.lgs 118/2011 al 31/12/2018 (euro)	Ente Gestore	Note
33094	TERRENI AGRICOLI	1.2.2.02.13.01.001	Indisponibile	61	42	7.690	PG	PIETRALUNGA		No	10/07/1975	TRASFERIMENTO A TITOLO GRATUITO	Valore catastale	2.258,75	2.258,75	AGENZIA FORESTALE REGIONALE	
33095	TERRENI AGRICOLI	1.2.2.02.13.01.001	Indisponibile	61	43	47.460	PG	PIETRALUNGA		No	10/07/1975	TRASFERIMENTO A TITOLO GRATUITO	Valore catastale	3.982,88	3.982,88	AGENZIA FORESTALE REGIONALE	
33096	TERRENI AGRICOLI	1.2.2.02.13.01.001	Indisponibile	61	44	115.050	PG	PIETRALUNGA		No	10/07/1975	TRASFERIMENTO A TITOLO GRATUITO	Valore catastale	8.690,50	8.690,50	AGENZIA FORESTALE REGIONALE	
33097	TERRENI AGRICOLI	1.2.2.02.13.01.001	Indisponibile	61	45	16.690	PG	PIETRALUNGA		No	10/07/1975	TRASFERIMENTO A TITOLO GRATUITO	Valore catastale	4.902,63	4.902,63	AGENZIA FORESTALE REGIONALE	
33098	TERRENI AGRICOLI	1.2.2.02.13.01.001	Indisponibile	61	46	320	PG	PIETRALUNGA		No	10/07/1975	TRASFERIMENTO A TITOLO GRATUITO	Valore catastale	24,38	24,38	AGENZIA FORESTALE REGIONALE	
33099	TERRENI AGRICOLI	1.2.2.02.13.01.001	Indisponibile	61	47	5.220	PG	PIETRALUNGA		No	10/07/1975	TRASFERIMENTO A TITOLO GRATUITO	Valore catastale	394,88	394,88	AGENZIA FORESTALE REGIONALE	
33100	TERRENI AGRICOLI	1.2.2.02.13.01.001	Indisponibile	61	514	4.320	PG	PIETRALUNGA		No	28/05/1980	TRASFERIMENTO A TITOLO GRATUITO	Valore catastale	1.269,13	1.269,13	AGENZIA FORESTALE REGIONALE	
33101	TERRENI AGRICOLI	1.2.2.02.13.01.001	Indisponibile	61	515	1.165	PG	PIETRALUNGA		No	28/05/1980	TRASFERIMENTO A TITOLO GRATUITO	Valore catastale	294,13	294,13	AGENZIA FORESTALE REGIONALE	
33102	TERRENI AGRICOLI	1.2.2.02.13.01.001	Indisponibile	61	516	855	PG	PIETRALUNGA		No	28/05/1980	TRASFERIMENTO A TITOLO GRATUITO	Valore catastale	214,50	214,50	AGENZIA FORESTALE REGIONALE	
33103	TERRENI AGRICOLI	1.2.2.02.13.01.001	Indisponibile	61	517	8	PG	PIETRALUNGA		No	28/05/1980	TRASFERIMENTO A TITOLO GRATUITO	Valore catastale	0,00	0,00	AGENZIA FORESTALE REGIONALE	
33104	TERRENI AGRICOLI	1.2.2.02.13.01.001	Indisponibile	62	510	10.840	PG	PIETRALUNGA		No	10/07/1975	TRASFERIMENTO A TITOLO GRATUITO	Valore catastale	2.730,00	2.730,00	AGENZIA FORESTALE REGIONALE	
33105	TERRENI AGRICOLI	1.2.2.02.13.01.001	Indisponibile	62	46	2.680	PG	PIETRALUNGA		No	10/07/1975	TRASFERIMENTO A TITOLO GRATUITO	Valore catastale	786,50	786,50	AGENZIA FORESTALE REGIONALE	
33106	TERRENI AGRICOLI	1.2.2.02.13.01.001	Indisponibile	62	61	31.080	PG	PIETRALUNGA		No	10/07/1975	TRASFERIMENTO A TITOLO GRATUITO	Valore catastale	2.348,13	2.348,13	AGENZIA FORESTALE REGIONALE	
33107	TERRENI AGRICOLI	1.2.2.02.13.01.001	Indisponibile	62	62	18.990	PG	PIETRALUNGA		No	10/07/1975	TRASFERIMENTO A TITOLO GRATUITO	Valore catastale	1.434,88	1.434,88	AGENZIA FORESTALE REGIONALE	
33108	TERRENI AGRICOLI	1.2.2.02.13.01.001	Indisponibile	62	67	1.780	PG	PIETRALUNGA		No	10/07/1975	TRASFERIMENTO A TITOLO GRATUITO	Valore catastale	149,50	149,50	AGENZIA FORESTALE REGIONALE	
33109	TERRENI AGRICOLI	1.2.2.02.13.01.001	Indisponibile	62	68	2.340	PG	PIETRALUNGA		No	10/07/1975	TRASFERIMENTO A TITOLO GRATUITO	Valore catastale	196,63	196,63	AGENZIA FORESTALE REGIONALE	
33110	TERRENI AGRICOLI	1.2.2.02.13.01.001	Indisponibile	62	69	5.040	PG	PIETRALUNGA		No	10/07/1975	TRASFERIMENTO A TITOLO GRATUITO	Valore catastale	1.480,38	1.480,38	AGENZIA FORESTALE REGIONALE	
33111	TERRENI AGRICOLI	1.2.2.02.13.01.001	Indisponibile	62	70	840	PG	PIETRALUNGA		No	10/07/1975	TRASFERIMENTO A TITOLO GRATUITO	Valore catastale	69,88	69,88	AGENZIA FORESTALE REGIONALE	
33112	TERRENI AGRICOLI	1.2.2.02.13.01.001	Indisponibile	62	71	3.160	PG	PIETRALUNGA		No	10/07/1975	TRASFERIMENTO A TITOLO GRATUITO	Valore catastale	927,88	927,88	AGENZIA FORESTALE REGIONALE	
33113	TERRENI AGRICOLI	1.2.2.02.13.01.001	Indisponibile	62	72	4.550	PG	PIETRALUNGA		No	10/07/1975	TRASFERIMENTO A TITOLO GRATUITO	Valore catastale	152,75	152,75	AGENZIA FORESTALE REGIONALE	

Numero Identificativo (da sistema informativo)	Classificazione secondo il piano dei conti dello Stato Patrimoniale in base al D.lgs.118/2011 (Descrizione)	Classificazione secondo il piano dei conti dello Stato Patrimoniale in base al D.lgs.118/2011 (Codice)	Classificazione ai sensi del codice civile (demaniale, disponibile, indisponibile)	Foglio	Particella	Superficie mq	Provincia	Comune	Località	Bene soggetto ad ammortamento	Data di acquisizione	Modalità di acquisizione	Criterio di valutazione secondo i principi del D.lgs 118/2011	Valore dell'immobile secondo i principi del D.lgs 118/2011 al 31/12/2019 (euro)	Valore dell'immobile secondo i principi del D.lgs 118/2011 al 31/12/2018 (euro)	Ente Gestore	Note
33114	TERRENI AGRICOLI	1.2.2.02.13.01.001	Indisponibile	62	73	6.350	PG	PIETRALUNGA		No	10/07/1975	TRASFERIMENTO A TITOLO GRATUITO	Valore catastale	1.599,00	1.599,00	AGENZIA FORESTALE REGIONALE	
33115	TERRENI AGRICOLI	1.2.2.02.13.01.001	Indisponibile	62	74	5.640	PG	PIETRALUNGA		No	10/07/1975	TRASFERIMENTO A TITOLO GRATUITO	Valore catastale	472,88	472,88	AGENZIA FORESTALE REGIONALE	
33116	TERRENI AGRICOLI	1.2.2.02.13.01.001	Indisponibile	62	75	1.530	PG	PIETRALUNGA		No	10/07/1975	TRASFERIMENTO A TITOLO GRATUITO	Valore catastale	128,38	128,38	AGENZIA FORESTALE REGIONALE	
33117	TERRENI AGRICOLI	1.2.2.02.13.01.001	Indisponibile	62	76	72.380	PG	PIETRALUNGA		No	10/07/1975	TRASFERIMENTO A TITOLO GRATUITO	Valore catastale	5.466,50	5.466,50	AGENZIA FORESTALE REGIONALE	
33118	TERRENI AGRICOLI	1.2.2.02.13.01.001	Indisponibile	62	77	18.700	PG	PIETRALUNGA		No	10/07/1975	TRASFERIMENTO A TITOLO GRATUITO	Valore catastale	4.707,63	4.707,63	AGENZIA FORESTALE REGIONALE	
33119	TERRENI AGRICOLI	1.2.2.02.13.01.001	Indisponibile	62	78	2.990	PG	PIETRALUNGA		No	10/07/1975	TRASFERIMENTO A TITOLO GRATUITO	Valore catastale	250,25	250,25	AGENZIA FORESTALE REGIONALE	
33120	TERRENI AGRICOLI	1.2.2.02.13.01.001	Indisponibile	62	79	630	PG	PIETRALUNGA		No	10/07/1975	TRASFERIMENTO A TITOLO GRATUITO	Valore catastale	53,63	53,63	AGENZIA FORESTALE REGIONALE	
33121	TERRENI AGRICOLI	1.2.2.02.13.01.001	Indisponibile	62	80	3.890	PG	PIETRALUNGA		No	10/07/1975	TRASFERIMENTO A TITOLO GRATUITO	Valore catastale	326,63	326,63	AGENZIA FORESTALE REGIONALE	
33122	TERRENI AGRICOLI	1.2.2.02.13.01.001	Indisponibile	62	81	2.230	PG	PIETRALUNGA		No	10/07/1975	TRASFERIMENTO A TITOLO GRATUITO	Valore catastale	654,88	654,88	AGENZIA FORESTALE REGIONALE	
33123	TERRENI AGRICOLI	1.2.2.02.13.01.001	Indisponibile	62	82	2.180	PG	PIETRALUNGA		No	10/07/1975	TRASFERIMENTO A TITOLO GRATUITO	Valore catastale	640,25	640,25	AGENZIA FORESTALE REGIONALE	
33124	TERRENI AGRICOLI	1.2.2.02.13.01.001	Indisponibile	62	84	490	PG	PIETRALUNGA		No	10/07/1975	TRASFERIMENTO A TITOLO GRATUITO	Valore catastale	40,63	40,63	AGENZIA FORESTALE REGIONALE	
33125	TERRENI AGRICOLI	1.2.2.02.13.01.001	Indisponibile	62	85	22.410	PG	PIETRALUNGA		No	10/07/1975	TRASFERIMENTO A TITOLO GRATUITO	Valore catastale	1.693,25	1.693,25	AGENZIA FORESTALE REGIONALE	
33126	TERRENI AGRICOLI	1.2.2.02.13.01.001	Indisponibile	62	86	9.870	PG	PIETRALUNGA		No	10/07/1975	TRASFERIMENTO A TITOLO GRATUITO	Valore catastale	2.484,63	2.484,63	AGENZIA FORESTALE REGIONALE	
33127	TERRENI AGRICOLI	1.2.2.02.13.01.001	Indisponibile	62	87	1.890	PG	PIETRALUNGA		No	10/07/1975	TRASFERIMENTO A TITOLO GRATUITO	Valore catastale	159,25	159,25	AGENZIA FORESTALE REGIONALE	
33128	TERRENI AGRICOLI	1.2.2.02.13.01.001	Indisponibile	62	88	5.260	PG	PIETRALUNGA		No	10/07/1975	TRASFERIMENTO A TITOLO GRATUITO	Valore catastale	1.324,38	1.324,38	AGENZIA FORESTALE REGIONALE	
33129	TERRENI AGRICOLI	1.2.2.02.13.01.001	Indisponibile	62	89	7.970	PG	PIETRALUNGA		No	10/07/1975	TRASFERIMENTO A TITOLO GRATUITO	Valore catastale	2.006,88	2.006,88	AGENZIA FORESTALE REGIONALE	
33130	TERRENI AGRICOLI	1.2.2.02.13.01.001	Indisponibile	62	90	1.010	PG	PIETRALUNGA		No	10/07/1975	TRASFERIMENTO A TITOLO GRATUITO	Valore catastale	34,13	34,13	AGENZIA FORESTALE REGIONALE	
33131	TERRENI AGRICOLI	1.2.2.02.13.01.001	Indisponibile	62	91	730	PG	PIETRALUNGA		No	10/07/1975	TRASFERIMENTO A TITOLO GRATUITO	Valore catastale	24,38	24,38	AGENZIA FORESTALE REGIONALE	
33132	TERRENI AGRICOLI	1.2.2.02.13.01.001	Indisponibile	62	92	1.570	PG	PIETRALUNGA		No	10/07/1975	TRASFERIMENTO A TITOLO GRATUITO	Valore catastale	157,63	157,63	AGENZIA FORESTALE REGIONALE	
33133	TERRENI AGRICOLI	1.2.2.02.13.01.001	Indisponibile	62	93	630	PG	PIETRALUNGA		No	10/07/1975	TRASFERIMENTO A TITOLO GRATUITO	Valore catastale	74,75	74,75	AGENZIA FORESTALE REGIONALE	

Numero Identificativo (da sistema informativo)	Classificazione secondo il piano dei conti dello Stato Patrimoniale in base al D.lgs.118/2011 (Descrizione)	Classificazione secondo il piano dei conti dello Stato Patrimoniale in base al D.lgs.118/2011 (Codice)	Classificazione ai sensi del codice civile (demaniale, disponibile, indisponibile)	Foglio	Particella	Superficie mq	Provincia	Comune	Località	Bene soggetto ad ammortamento	Data di acquisizione	Modalità di acquisizione	Criterio di valutazione secondo i principi del D.lgs 118/2011	Valore dell'immobile secondo i principi del D.lgs 118/2011 al 31/12/2019 (euro)	Valore dell'immobile secondo i principi del D.lgs 118/2011 al 31/12/2018 (euro)	Ente Gestore	Note
33134	TERRENI AGRICOLI	1.2.2.02.13.01.001	Indisponibile	62	94	4.350	PG	PIETRALUNGA		No	10/07/1975	TRASFERIMENTO A TITOLO GRATUITO	Valore catastale	2.008,50	2.008,50	AGENZIA FORESTALE REGIONALE	
33135	TERRENI AGRICOLI	1.2.2.02.13.01.001	Indisponibile	62	95	14.900	PG	PIETRALUNGA		No	10/07/1975	TRASFERIMENTO A TITOLO GRATUITO	Valore catastale	4.376,13	4.376,13	AGENZIA FORESTALE REGIONALE	
33136	TERRENI AGRICOLI	1.2.2.02.13.01.001	Indisponibile	62	96	15.860	PG	PIETRALUNGA		No	10/07/1975	TRASFERIMENTO A TITOLO GRATUITO	Valore catastale	1.197,63	1.197,63	AGENZIA FORESTALE REGIONALE	
33137	TERRENI AGRICOLI	1.2.2.02.13.01.001	Indisponibile	62	97	4.560	PG	PIETRALUNGA		No	10/07/1975	TRASFERIMENTO A TITOLO GRATUITO	Valore catastale	1.148,88	1.148,88	AGENZIA FORESTALE REGIONALE	
33138	TERRENI AGRICOLI	1.2.2.02.13.01.001	Indisponibile	62	98	1.430	PG	PIETRALUNGA		No	10/07/1975	TRASFERIMENTO A TITOLO GRATUITO	Valore catastale	95,88	95,88	AGENZIA FORESTALE REGIONALE	
33139	TERRENI AGRICOLI	1.2.2.02.13.01.001	Indisponibile	62	99	19.580	PG	PIETRALUNGA		No	10/07/1975	TRASFERIMENTO A TITOLO GRATUITO	Valore catastale	4.930,25	4.930,25	AGENZIA FORESTALE REGIONALE	
33140	TERRENI AGRICOLI	1.2.2.02.13.01.001	Indisponibile	62	100	11.740	PG	PIETRALUNGA		No	10/07/1975	TRASFERIMENTO A TITOLO GRATUITO	Valore catastale	887,25	887,25	AGENZIA FORESTALE REGIONALE	
33141	TERRENI AGRICOLI	1.2.2.02.13.01.001	Indisponibile	62	101	27.640	PG	PIETRALUNGA		No	10/07/1975	TRASFERIMENTO A TITOLO GRATUITO	Valore catastale	2.318,88	2.318,88	AGENZIA FORESTALE REGIONALE	
33142	TERRENI AGRICOLI	1.2.2.02.13.01.001	Indisponibile	62	102	5.690	PG	PIETRALUNGA		No	10/07/1975	TRASFERIMENTO A TITOLO GRATUITO	Valore catastale	477,75	477,75	AGENZIA FORESTALE REGIONALE	
33143	TERRENI AGRICOLI	1.2.2.02.13.01.001	Indisponibile	62	106	11.250	PG	PIETRALUNGA		No	10/07/1975	TRASFERIMENTO A TITOLO GRATUITO	Valore catastale	849,88	849,88	AGENZIA FORESTALE REGIONALE	
33144	TERRENI AGRICOLI	1.2.2.02.13.01.001	Indisponibile	62	108	4.350	PG	PIETRALUNGA		No	10/07/1975	TRASFERIMENTO A TITOLO GRATUITO	Valore catastale	1.277,25	1.277,25	AGENZIA FORESTALE REGIONALE	
33145	TERRENI AGRICOLI	1.2.2.02.13.01.001	Indisponibile	62	130	32.970	PG	PIETRALUNGA		No	10/07/1975	TRASFERIMENTO A TITOLO GRATUITO	Valore catastale	9.685,00	9.685,00	AGENZIA FORESTALE REGIONALE	
33146	TERRENI AGRICOLI	1.2.2.02.13.01.001	Indisponibile	62	131	9.090	PG	PIETRALUNGA		No	10/07/1975	TRASFERIMENTO A TITOLO GRATUITO	Valore catastale	687,38	687,38	AGENZIA FORESTALE REGIONALE	
33147	TERRENI AGRICOLI	1.2.2.02.13.01.001	Indisponibile	62	134	23.710	PG	PIETRALUNGA		No	10/07/1975	TRASFERIMENTO A TITOLO GRATUITO	Valore catastale	1.790,75	1.790,75	AGENZIA FORESTALE REGIONALE	
33148	TERRENI AGRICOLI	1.2.2.02.13.01.001	Indisponibile	65	8	33.940	PG	PIETRALUNGA		No	10/07/1975	TRASFERIMENTO A TITOLO GRATUITO	Valore catastale	3.417,38	3.417,38	AGENZIA FORESTALE REGIONALE	
33149	TERRENI AGRICOLI	1.2.2.02.13.01.001	Indisponibile	65	9	7.170	PG	PIETRALUNGA		No	10/07/1975	TRASFERIMENTO A TITOLO GRATUITO	Valore catastale	721,50	721,50	AGENZIA FORESTALE REGIONALE	
33150	TERRENI AGRICOLI	1.2.2.02.13.01.001	Indisponibile	65	10	40.730	PG	PIETRALUNGA		No	10/07/1975	TRASFERIMENTO A TITOLO GRATUITO	Valore catastale	10.255,38	10.255,38	AGENZIA FORESTALE REGIONALE	
33151	TERRENI AGRICOLI	1.2.2.02.13.01.001	Indisponibile	65	23	19.950	PG	PIETRALUNGA		No	10/07/1975	TRASFERIMENTO A TITOLO GRATUITO	Valore catastale	1.506,38	1.506,38	AGENZIA FORESTALE REGIONALE	
33152	TERRENI AGRICOLI	1.2.2.02.13.01.001	Indisponibile	65	27	2.450	PG	PIETRALUNGA		No	10/07/1975	TRASFERIMENTO A TITOLO GRATUITO	Valore catastale	206,38	206,38	AGENZIA FORESTALE REGIONALE	
33153	TERRENI AGRICOLI	1.2.2.02.13.01.001	Indisponibile	65	30	23.720	PG	PIETRALUNGA		No	10/07/1975	TRASFERIMENTO A TITOLO GRATUITO	Valore catastale	1.990,63	1.990,63	AGENZIA FORESTALE REGIONALE	

Numero Identificativo (da sistema informativo)	Classificazione secondo il piano dei conti dello Stato Patrimoniale in base al D.lgs.118/2011 (Descrizione)	Classificazione secondo il piano dei conti dello Stato Patrimoniale in base al D.lgs.118/2011 (Codice)	Classificazione ai sensi del codice civile (demaniale, disponibile, indisponibile)	Foglio	Particella	Superficie mq	Provincia	Comune	Località	Bene soggetto ad ammortamento	Data di acquisizione	Modalità di acquisizione	Criterio di valutazione secondo i principi del D.lgs 118/2011	Valore dell'immobile secondo i principi del D.lgs 118/2011 al 31/12/2019 (euro)	Valore dell'immobile secondo i principi del D.lgs 118/2011 al 31/12/2018 (euro)	Ente Gestore	Note
33154	TERRENI AGRICOLI	1.2.2.02.13.01.001	Indisponibile	65	31	720	PG	PIETRALUNGA		No	10/07/1975	TRASFERIMENTO A TITOLO GRATUITO	Valore catastale	73,13	73,13	AGENZIA FORESTALE REGIONALE	
33155	TERRENI AGRICOLI	1.2.2.02.13.01.001	Indisponibile	65	47	18.140	PG	PIETRALUNGA		No	10/07/1975	TRASFERIMENTO A TITOLO GRATUITO	Valore catastale	1.369,88	1.369,88	AGENZIA FORESTALE REGIONALE	
33156	TERRENI AGRICOLI	1.2.2.02.13.01.001	Indisponibile	65	48	11.200	PG	PIETRALUNGA		No	10/07/1975	TRASFERIMENTO A TITOLO GRATUITO	Valore catastale	752,38	752,38	AGENZIA FORESTALE REGIONALE	
33157	TERRENI AGRICOLI	1.2.2.02.13.01.001	Indisponibile	65	51	18.070	PG	PIETRALUNGA		No	10/07/1975	TRASFERIMENTO A TITOLO GRATUITO	Valore catastale	1.668,88	1.668,88	AGENZIA FORESTALE REGIONALE	
33158	TERRENI AGRICOLI	1.2.2.02.13.01.001	Indisponibile	65	52	7.330	PG	PIETRALUNGA		No	10/07/1975	TRASFERIMENTO A TITOLO GRATUITO	Valore catastale	1.846,00	1.846,00	AGENZIA FORESTALE REGIONALE	
33159	TERRENI AGRICOLI	1.2.2.02.13.01.001	Indisponibile	65	53	2.280	PG	PIETRALUNGA		No	10/07/1975	TRASFERIMENTO A TITOLO GRATUITO	Valore catastale	224,25	224,25	AGENZIA FORESTALE REGIONALE	
33160	TERRENI AGRICOLI	1.2.2.02.13.01.001	Indisponibile	65	54	240	PG	PIETRALUNGA		No	10/07/1975	TRASFERIMENTO A TITOLO GRATUITO	Valore catastale	24,38	24,38	AGENZIA FORESTALE REGIONALE	
33161	TERRENI AGRICOLI	1.2.2.02.13.01.001	Indisponibile	65	55	580	PG	PIETRALUNGA		No	10/07/1975	TRASFERIMENTO A TITOLO GRATUITO	Valore catastale	52,00	52,00	AGENZIA FORESTALE REGIONALE	
33162	TERRENI AGRICOLI	1.2.2.02.13.01.001	Indisponibile	65	65	1.290	PG	PIETRALUNGA		No	10/07/1975	TRASFERIMENTO A TITOLO GRATUITO	Valore catastale	118,63	118,63	AGENZIA FORESTALE REGIONALE	
33163	TERRENI AGRICOLI	1.2.2.02.13.01.001	Indisponibile	65	66	53.040	PG	PIETRALUNGA		No	10/07/1975	TRASFERIMENTO A TITOLO GRATUITO	Valore catastale	15.580,50	15.580,50	AGENZIA FORESTALE REGIONALE	
33164	TERRENI AGRICOLI	1.2.2.02.13.01.001	Indisponibile	65	67	780	PG	PIETRALUNGA		No	10/07/1975	TRASFERIMENTO A TITOLO GRATUITO	Valore catastale	65,00	65,00	AGENZIA FORESTALE REGIONALE	
33165	TERRENI AGRICOLI	1.2.2.02.13.01.001	Indisponibile	65	68	1.260	PG	PIETRALUNGA		No	10/07/1975	TRASFERIMENTO A TITOLO GRATUITO	Valore catastale	84,50	84,50	AGENZIA FORESTALE REGIONALE	
33166	TERRENI AGRICOLI	1.2.2.02.13.01.001	Indisponibile	65	69	2.120	PG	PIETRALUNGA		No	10/07/1975	TRASFERIMENTO A TITOLO GRATUITO	Valore catastale	71,50	71,50	AGENZIA FORESTALE REGIONALE	
33167	TERRENI AGRICOLI	1.2.2.02.13.01.001	Indisponibile	65	70	1.720	PG	PIETRALUNGA		No	10/07/1975	TRASFERIMENTO A TITOLO GRATUITO	Valore catastale	144,63	144,63	AGENZIA FORESTALE REGIONALE	
33168	TERRENI AGRICOLI	1.2.2.02.13.01.001	Indisponibile	65	71	32.780	PG	PIETRALUNGA		No	10/07/1975	TRASFERIMENTO A TITOLO GRATUITO	Valore catastale	2.476,50	2.476,50	AGENZIA FORESTALE REGIONALE	
33169	TERRENI AGRICOLI	1.2.2.02.13.01.001	Indisponibile	65	72	18.700	PG	PIETRALUNGA		No	10/07/1975	TRASFERIMENTO A TITOLO GRATUITO	Valore catastale	627,25	627,25	AGENZIA FORESTALE REGIONALE	
33170	TERRENI AGRICOLI	1.2.2.02.13.01.001	Indisponibile	65	74	33.250	PG	PIETRALUNGA		No	10/07/1975	TRASFERIMENTO A TITOLO GRATUITO	Valore catastale	4.186,00	4.186,00	AGENZIA FORESTALE REGIONALE	
33171	TERRENI AGRICOLI	1.2.2.02.13.01.001	Indisponibile	65	81	3.690	PG	PIETRALUNGA		No	10/07/1975	TRASFERIMENTO A TITOLO GRATUITO	Valore catastale	247,00	247,00	AGENZIA FORESTALE REGIONALE	
33172	TERRENI AGRICOLI	1.2.2.02.13.01.001	Indisponibile	65	82	2.120	PG	PIETRALUNGA		No	10/07/1975	TRASFERIMENTO A TITOLO GRATUITO	Valore catastale	143,00	143,00	AGENZIA FORESTALE REGIONALE	
33173	TERRENI AGRICOLI	1.2.2.02.13.01.001	Indisponibile	65	85	1.570	PG	PIETRALUNGA		No	10/07/1975	TRASFERIMENTO A TITOLO GRATUITO	Valore catastale	157,63	157,63	AGENZIA FORESTALE REGIONALE	

Numero Identificativo (da sistema informativo)	Classificazione secondo il piano dei conti dello Stato Patrimoniale in base al D.lgs.118/2011 (Descrizione)	Classificazione secondo il piano dei conti dello Stato Patrimoniale in base al D.lgs.118/2011 (Codice)	Classificazione ai sensi del codice civile (demaniale, disponibile, indisponibile)	Foglio	Particella	Superficie mq	Provincia	Comune	Località	Bene soggetto ad ammortamento	Data di acquisizione	Modalità di acquisizione	Criterio di valutazione secondo i principi del D.lgs 118/2011	Valore dell'immobile secondo i principi del D.lgs 118/2011 al 31/12/2019 (euro)	Valore dell'immobile secondo i principi del D.lgs 118/2011 al 31/12/2018 (euro)	Ente Gestore	Note
33174	TERRENI AGRICOLI	1.2.2.02.13.01.001	Indisponibile	65	87	10.990	PG	PIETRALUNGA		No	10/07/1975	TRASFERIMENTO A TITOLO GRATUITO	Valore catastale	1.382,88	1.382,88	AGENZIA FORESTALE REGIONALE	
33175	TERRENI AGRICOLI	1.2.2.02.13.01.001	Indisponibile	65	88	1.480	PG	PIETRALUNGA		No	10/07/1975	TRASFERIMENTO A TITOLO GRATUITO	Valore catastale	173,88	173,88	AGENZIA FORESTALE REGIONALE	
33176	TERRENI AGRICOLI	1.2.2.02.13.01.001	Indisponibile	65	90	8.420	PG	PIETRALUNGA		No	10/07/1975	TRASFERIMENTO A TITOLO GRATUITO	Valore catastale	848,25	848,25	AGENZIA FORESTALE REGIONALE	
33177	TERRENI AGRICOLI	1.2.2.02.13.01.001	Indisponibile	65	91	1.640	PG	PIETRALUNGA		No	10/07/1975	TRASFERIMENTO A TITOLO GRATUITO	Valore catastale	138,13	138,13	AGENZIA FORESTALE REGIONALE	
33178	TERRENI AGRICOLI	1.2.2.02.13.01.001	Indisponibile	65	95	520	PG	PIETRALUNGA		No	10/07/1975	TRASFERIMENTO A TITOLO GRATUITO	Valore catastale	43,88	43,88	AGENZIA FORESTALE REGIONALE	
33179	TERRENI AGRICOLI	1.2.2.02.13.01.001	Indisponibile	65	96	27.680	PG	PIETRALUNGA		No	10/07/1975	TRASFERIMENTO A TITOLO GRATUITO	Valore catastale	6.969,63	6.969,63	AGENZIA FORESTALE REGIONALE	
33180	TERRENI AGRICOLI	1.2.2.02.13.01.001	Indisponibile	65	97	4.040	PG	PIETRALUNGA		No	10/07/1975	TRASFERIMENTO A TITOLO GRATUITO	Valore catastale	383,50	383,50	AGENZIA FORESTALE REGIONALE	
33181	TERRENI AGRICOLI	1.2.2.02.13.01.001	Indisponibile	65	98	3.550	PG	PIETRALUNGA		No	10/07/1975	TRASFERIMENTO A TITOLO GRATUITO	Valore catastale	893,75	893,75	AGENZIA FORESTALE REGIONALE	
33182	TERRENI AGRICOLI	1.2.2.02.13.01.001	Indisponibile	65	99	82.670	PG	PIETRALUNGA		No	10/07/1975	TRASFERIMENTO A TITOLO GRATUITO	Valore catastale	8.324,88	8.324,88	AGENZIA FORESTALE REGIONALE	
33183	TERRENI AGRICOLI	1.2.2.02.13.01.001	Indisponibile	65	100	15.260	PG	PIETRALUNGA		No	10/07/1975	TRASFERIMENTO A TITOLO GRATUITO	Valore catastale	1.023,75	1.023,75	AGENZIA FORESTALE REGIONALE	
33184	TERRENI AGRICOLI	1.2.2.02.13.01.001	Indisponibile	65	101	19.540	PG	PIETRALUNGA		No	10/07/1975	TRASFERIMENTO A TITOLO GRATUITO	Valore catastale	1.967,88	1.967,88	AGENZIA FORESTALE REGIONALE	
33185	TERRENI AGRICOLI	1.2.2.02.13.01.001	Indisponibile	65	104	2.340	PG	PIETRALUNGA		No	10/07/1975	TRASFERIMENTO A TITOLO GRATUITO	Valore catastale	177,13	177,13	AGENZIA FORESTALE REGIONALE	
33186	TERRENI AGRICOLI	1.2.2.02.13.01.001	Indisponibile	65	105	3.290	PG	PIETRALUNGA		No	10/07/1975	TRASFERIMENTO A TITOLO GRATUITO	Valore catastale	248,63	248,63	AGENZIA FORESTALE REGIONALE	
33187	TERRENI AGRICOLI	1.2.2.02.13.01.001	Indisponibile	65	107	20	PG	PIETRALUNGA		No	10/07/1975	TRASFERIMENTO A TITOLO GRATUITO	Valore catastale	1,63	1,63	AGENZIA FORESTALE REGIONALE	
33188	TERRENI AGRICOLI	1.2.2.02.13.01.001	Indisponibile	66	2	63.120	PG	PIETRALUNGA		No	10/07/1975	TRASFERIMENTO A TITOLO GRATUITO	Valore catastale	7.946,25	7.946,25	AGENZIA FORESTALE REGIONALE	
33189	TERRENI AGRICOLI	1.2.2.02.13.01.001	Indisponibile	66	3	5.900	PG	PIETRALUNGA		No	10/07/1975	TRASFERIMENTO A TITOLO GRATUITO	Valore catastale	594,75	594,75	AGENZIA FORESTALE REGIONALE	
33190	TERRENI AGRICOLI	1.2.2.02.13.01.001	Indisponibile	66	4	3.940	PG	PIETRALUNGA		No	10/07/1975	TRASFERIMENTO A TITOLO GRATUITO	Valore catastale	264,88	264,88	AGENZIA FORESTALE REGIONALE	
33191	TERRENI AGRICOLI	1.2.2.02.13.01.001	Indisponibile	66	5	89.410	PG	PIETRALUNGA		No	10/07/1975	TRASFERIMENTO A TITOLO GRATUITO	Valore catastale	8.253,38	8.253,38	AGENZIA FORESTALE REGIONALE	
33192	TERRENI AGRICOLI	1.2.2.02.13.01.001	Indisponibile	66	7	41.950	PG	PIETRALUNGA		No	10/07/1975	TRASFERIMENTO A TITOLO GRATUITO	Valore catastale	4.225,00	4.225,00	AGENZIA FORESTALE REGIONALE	
33193	TERRENI AGRICOLI	1.2.2.02.13.01.001	Indisponibile	66	8	27.620	PG	PIETRALUNGA		No	10/07/1975	TRASFERIMENTO A TITOLO GRATUITO	Valore catastale	2.317,25	2.317,25	AGENZIA FORESTALE REGIONALE	

Numero Identificativo (da sistema informativo)	Classificazione secondo il piano dei conti dello Stato Patrimoniale in base al D.lgs.118/2011 (Descrizione)	Classificazione secondo il piano dei conti dello Stato Patrimoniale in base al D.lgs.118/2011 (Codice)	Classificazione ai sensi del codice civile (demaniale, disponibile, indisponibile)	Foglio	Particella	Superficie mq	Provincia	Comune	Località	Bene soggetto ad ammortamento	Data di acquisizione	Modalità di acquisizione	Criterio di valutazione secondo i principi del D.lgs 118/2011	Valore dell'immobile secondo i principi del D.lgs 118/2011 al 31/12/2019 (euro)	Valore dell'immobile secondo i principi del D.lgs 118/2011 al 31/12/2018 (euro)	Ente Gestore	Note
33194	TERRENI AGRICOLI	1.2.2.02.13.01.001	Indisponibile	66	9	4.650	PG	PIETRALUNGA		No	10/07/1975	TRASFERIMENTO A TITOLO GRATUITO	Valore catastale	39,00	39,00	AGENZIA FORESTALE REGIONALE	
33195	TERRENI AGRICOLI	1.2.2.02.13.01.001	Indisponibile	66	10	4.290	PG	PIETRALUNGA		No	10/07/1975	TRASFERIMENTO A TITOLO GRATUITO	Valore catastale	360,75	360,75	AGENZIA FORESTALE REGIONALE	
33196	TERRENI AGRICOLI	1.2.2.02.13.01.001	Indisponibile	66	11	260	PG	PIETRALUNGA		No	10/07/1975	TRASFERIMENTO A TITOLO GRATUITO	Valore catastale	1,63	1,63	AGENZIA FORESTALE REGIONALE	
33197	TERRENI AGRICOLI	1.2.2.02.13.01.001	Indisponibile	66	12	47.640	PG	PIETRALUNGA		No	10/07/1975	TRASFERIMENTO A TITOLO GRATUITO	Valore catastale	5.598,13	5.598,13	AGENZIA FORESTALE REGIONALE	
33198	TERRENI AGRICOLI	1.2.2.02.13.01.001	Indisponibile	66	13	2.330	PG	PIETRALUNGA		No	10/07/1975	TRASFERIMENTO A TITOLO GRATUITO	Valore catastale	78,00	78,00	AGENZIA FORESTALE REGIONALE	
33199	TERRENI AGRICOLI	1.2.2.02.13.01.001	Indisponibile	66	14	9.010	PG	PIETRALUNGA		No	10/07/1975	TRASFERIMENTO A TITOLO GRATUITO	Valore catastale	906,75	906,75	AGENZIA FORESTALE REGIONALE	
33200	TERRENI AGRICOLI	1.2.2.02.13.01.001	Indisponibile	66	15	8.090	PG	PIETRALUNGA		No	10/07/1975	TRASFERIMENTO A TITOLO GRATUITO	Valore catastale	950,63	950,63	AGENZIA FORESTALE REGIONALE	
33201	TERRENI AGRICOLI	1.2.2.02.13.01.001	Indisponibile	66	16	7.680	PG	PIETRALUNGA		No	10/07/1975	TRASFERIMENTO A TITOLO GRATUITO	Valore catastale	901,88	901,88	AGENZIA FORESTALE REGIONALE	
33202	TERRENI AGRICOLI	1.2.2.02.13.01.001	Indisponibile	66	17	72.080	PG	PIETRALUNGA		No	10/07/1975	TRASFERIMENTO A TITOLO GRATUITO	Valore catastale	7.258,88	7.258,88	AGENZIA FORESTALE REGIONALE	
33203	TERRENI AGRICOLI	1.2.2.02.13.01.001	Indisponibile	66	18	6.230	PG	PIETRALUNGA		No	10/07/1975	TRASFERIMENTO A TITOLO GRATUITO	Valore catastale	1.829,75	1.829,75	AGENZIA FORESTALE REGIONALE	
33206	TERRENI AGRICOLI	1.2.2.02.13.01.001	Indisponibile	66	21	164.000	PG	PIETRALUNGA		No	10/07/1975	TRASFERIMENTO A TITOLO GRATUITO	Valore catastale	12.387,38	12.387,38	AGENZIA FORESTALE REGIONALE	
33207	TERRENI AGRICOLI	1.2.2.02.13.01.001	Indisponibile	66	22	1.410	PG	PIETRALUNGA		No	10/07/1975	TRASFERIMENTO A TITOLO GRATUITO	Valore catastale	354,25	354,25	AGENZIA FORESTALE REGIONALE	
33208	TERRENI AGRICOLI	1.2.2.02.13.01.001	Indisponibile	66	23	6.570	PG	PIETRALUNGA		No	10/07/1975	TRASFERIMENTO A TITOLO GRATUITO	Valore catastale	1.654,25	1.654,25	AGENZIA FORESTALE REGIONALE	
33210	TERRENI AGRICOLI	1.2.2.02.13.01.001	Indisponibile	66	27	850	PG	PIETRALUNGA		No	10/07/1975	TRASFERIMENTO A TITOLO GRATUITO	Valore catastale	56,88	56,88	AGENZIA FORESTALE REGIONALE	
33211	TERRENI AGRICOLI	1.2.2.02.13.01.001	Indisponibile	66	28	7.990	PG	PIETRALUNGA		No	10/07/1975	TRASFERIMENTO A TITOLO GRATUITO	Valore catastale	66,63	66,63	AGENZIA FORESTALE REGIONALE	
33212	TERRENI AGRICOLI	1.2.2.02.13.01.001	Indisponibile	66	29	1.250	PG	PIETRALUNGA		No	10/07/1975	TRASFERIMENTO A TITOLO GRATUITO	Valore catastale	146,25	146,25	AGENZIA FORESTALE REGIONALE	
33213	TERRENI AGRICOLI	1.2.2.02.13.01.001	Indisponibile	66	30	17.850	PG	PIETRALUNGA		No	10/07/1975	TRASFERIMENTO A TITOLO GRATUITO	Valore catastale	1.498,25	1.498,25	AGENZIA FORESTALE REGIONALE	
33214	TERRENI AGRICOLI	1.2.2.02.13.01.001	Indisponibile	66	31	60.920	PG	PIETRALUNGA		No	10/07/1975	TRASFERIMENTO A TITOLO GRATUITO	Valore catastale	2.045,88	2.045,88	AGENZIA FORESTALE REGIONALE	
33215	TERRENI AGRICOLI	1.2.2.02.13.01.001	Indisponibile	66	32	85.360	PG	PIETRALUNGA		No	10/07/1975	TRASFERIMENTO A TITOLO GRATUITO	Valore catastale	8.596,25	8.596,25	AGENZIA FORESTALE REGIONALE	
33216	TERRENI AGRICOLI	1.2.2.02.13.01.001	Indisponibile	66	33	3.910	PG	PIETRALUNGA		No	10/07/1975	TRASFERIMENTO A TITOLO GRATUITO	Valore catastale	393,25	393,25	AGENZIA FORESTALE REGIONALE	

Numero Identificativo (da sistema informativo)	Classificazione secondo il piano dei conti dello Stato Patrimoniale in base al D.lgs.118/2011 (Descrizione)	Classificazione secondo il piano dei conti dello Stato Patrimoniale in base al D.lgs.118/2011 (Codice)	Classificazione ai sensi del codice civile (demaniale, disponibile, indisponibile)	Foglio	Particella	Superficie mq	Provincia	Comune	Località	Bene soggetto ad ammortamento	Data di acquisizione	Modalità di acquisizione	Criterio di valutazione secondo i principi del D.lgs 118/2011	Valore dell'immobile secondo i principi del D.lgs 118/2011 al 31/12/2019 (euro)	Valore dell'immobile secondo i principi del D.lgs 118/2011 al 31/12/2018 (euro)	Ente Gestore	Note
33217	TERRENI AGRICOLI	1.2.2.02.13.01.001	Indisponibile	66	34	3.410	PG	PIETRALUNGA		No	10/07/1975	TRASFERIMENTO A TITOLO GRATUITO	Valore catastale	1.001,00	1.001,00	AGENZIA FORESTALE REGIONALE	
33218	TERRENI AGRICOLI	1.2.2.02.13.01.001	Indisponibile	66	35	80.840	PG	PIETRALUNGA		No	10/07/1975	TRASFERIMENTO A TITOLO GRATUITO	Valore catastale	8.133,13	8.133,13	AGENZIA FORESTALE REGIONALE	Variazione di coltura anno 2018
33219	TERRENI AGRICOLI	1.2.2.02.13.01.001	Indisponibile	66	36	2.720	PG	PIETRALUNGA		No	10/07/1975	TRASFERIMENTO A TITOLO GRATUITO	Valore catastale	227,50	227,50	AGENZIA FORESTALE REGIONALE	
33220	TERRENI AGRICOLI	1.2.2.02.13.01.001	Indisponibile	66	37	138.340	PG	PIETRALUNGA		No	10/07/1975	TRASFERIMENTO A TITOLO GRATUITO	Valore catastale	19.737,25	19.737,25	AGENZIA FORESTALE REGIONALE	
33221	TERRENI AGRICOLI	1.2.2.02.13.01.001	Indisponibile	66	38	15.250	PG	PIETRALUNGA		No	10/07/1975	TRASFERIMENTO A TITOLO GRATUITO	Valore catastale	1.535,63	1.535,63	AGENZIA FORESTALE REGIONALE	
33222	TERRENI AGRICOLI	1.2.2.02.13.01.001	Indisponibile	66	39	3.370	PG	PIETRALUNGA		No	10/07/1975	TRASFERIMENTO A TITOLO GRATUITO	Valore catastale	310,38	310,38	AGENZIA FORESTALE REGIONALE	
33223	TERRENI AGRICOLI	1.2.2.02.13.01.001	Indisponibile	66	40	42.080	PG	PIETRALUNGA		No	10/07/1975	TRASFERIMENTO A TITOLO GRATUITO	Valore catastale	6.004,38	6.004,38	AGENZIA FORESTALE REGIONALE	
33224	TERRENI AGRICOLI	1.2.2.02.13.01.001	Indisponibile	66	41	9.050	PG	PIETRALUNGA		No	10/07/1975	TRASFERIMENTO A TITOLO GRATUITO	Valore catastale	911,63	911,63	AGENZIA FORESTALE REGIONALE	
33225	TERRENI AGRICOLI	1.2.2.02.13.01.001	Indisponibile	66	42	19.160	PG	PIETRALUNGA		No	10/07/1975	TRASFERIMENTO A TITOLO GRATUITO	Valore catastale	1.928,88	1.928,88	AGENZIA FORESTALE REGIONALE	
33226	TERRENI AGRICOLI	1.2.2.02.13.01.001	Indisponibile	66	43	7.540	PG	PIETRALUNGA		No	10/07/1975	TRASFERIMENTO A TITOLO GRATUITO	Valore catastale	1.898,00	1.898,00	AGENZIA FORESTALE REGIONALE	
33227	TERRENI AGRICOLI	1.2.2.02.13.01.001	Indisponibile	66	44	880	PG	PIETRALUNGA		No	10/07/1975	TRASFERIMENTO A TITOLO GRATUITO	Valore catastale	258,38	258,38	AGENZIA FORESTALE REGIONALE	
33228	TERRENI AGRICOLI	1.2.2.02.13.01.001	Indisponibile	66	45	470	PG	PIETRALUNGA		No	10/07/1975	TRASFERIMENTO A TITOLO GRATUITO	Valore catastale	30,88	30,88	AGENZIA FORESTALE REGIONALE	
33229	TERRENI AGRICOLI	1.2.2.02.13.01.001	Indisponibile	66	46	410	PG	PIETRALUNGA		No	10/07/1975	TRASFERIMENTO A TITOLO GRATUITO	Valore catastale	40,63	40,63	AGENZIA FORESTALE REGIONALE	
33230	TERRENI AGRICOLI	1.2.2.02.13.01.001	Indisponibile	66	47	16.030	PG	PIETRALUNGA		No	10/07/1975	TRASFERIMENTO A TITOLO GRATUITO	Valore catastale	2.018,25	2.018,25	AGENZIA FORESTALE REGIONALE	
33231	TERRENI AGRICOLI	1.2.2.02.13.01.001	Indisponibile	66	48	29.430	PG	PIETRALUNGA		No	10/07/1975	TRASFERIMENTO A TITOLO GRATUITO	Valore catastale	2.964,00	2.964,00	AGENZIA FORESTALE REGIONALE	
33232	TERRENI AGRICOLI	1.2.2.02.13.01.001	Indisponibile	66	49	4.042	PG	PIETRALUNGA		No	10/07/1975	TRASFERIMENTO A TITOLO GRATUITO	Valore catastale	1.187,88	1.187,88	AGENZIA FORESTALE REGIONALE	
33233	TERRENI AGRICOLI	1.2.2.02.13.01.001	Indisponibile	66	50	20.570	PG	PIETRALUNGA		No	10/07/1975	TRASFERIMENTO A TITOLO GRATUITO	Valore catastale	690,63	690,63	AGENZIA FORESTALE REGIONALE	
33234	TERRENI AGRICOLI	1.2.2.02.13.01.001	Indisponibile	66	51	580	PG	PIETRALUNGA		No	10/07/1975	TRASFERIMENTO A TITOLO GRATUITO	Valore catastale	68,25	68,25	AGENZIA FORESTALE REGIONALE	
33235	TERRENI AGRICOLI	1.2.2.02.13.01.001	Indisponibile	66	52	4.440	PG	PIETRALUNGA		No	10/07/1975	TRASFERIMENTO A TITOLO GRATUITO	Valore catastale	633,75	633,75	AGENZIA FORESTALE REGIONALE	
33236	TERRENI AGRICOLI	1.2.2.02.13.01.001	Indisponibile	66	55	860	PG	PIETRALUNGA		No	10/07/1975	TRASFERIMENTO A TITOLO GRATUITO	Valore catastale	29,25	29,25	AGENZIA FORESTALE REGIONALE	

Numero Identificativo (da sistema informativo)	Classificazione secondo il piano dei conti dello Stato Patrimoniale in base al D.lgs.118/2011 (Descrizione)	Classificazione secondo il piano dei conti dello Stato Patrimoniale in base al D.lgs.118/2011 (Codice)	Classificazione ai sensi del codice civile (demaniale, disponibile, indisponibile)	Foglio	Particella	Superficie mq	Provincia	Comune	Località	Bene soggetto ad ammortamento	Data di acquisizione	Modalità di acquisizione	Criterio di valutazione secondo i principi del D.lgs 118/2011	Valore dell'immobile secondo i principi del D.lgs 118/2011 al 31/12/2019 (euro)	Valore dell'immobile secondo i principi del D.lgs 118/2011 al 31/12/2018 (euro)	Ente Gestore	Note
33237	TERRENI AGRICOLI	1.2.2.02.13.01.001	Indisponibile	66	56	140	PG	PIETRALUNGA		No	10/07/1975	TRASFERIMENTO A TITOLO GRATUITO	Valore catastale	4,88	4,88	AGENZIA FORESTALE REGIONALE	
33238	TERRENI AGRICOLI	1.2.2.02.13.01.001	Indisponibile	66	58	180	PG	PIETRALUNGA		No	10/07/1975	TRASFERIMENTO A TITOLO GRATUITO	Valore catastale	1,63	1,63	AGENZIA FORESTALE REGIONALE	
33240	TERRENI AGRICOLI	1.2.2.02.13.01.001	Indisponibile	66	60	10.810	PG	PIETRALUNGA		No	10/07/1975	TRASFERIMENTO A TITOLO GRATUITO	Valore catastale	1.360,13	1.360,13	AGENZIA FORESTALE REGIONALE	
33241	TERRENI AGRICOLI	1.2.2.02.13.01.001	Indisponibile	66	61	3.840	PG	PIETRALUNGA		No	10/07/1975	TRASFERIMENTO A TITOLO GRATUITO	Valore catastale	451,75	451,75	AGENZIA FORESTALE REGIONALE	
33242	TERRENI AGRICOLI	1.2.2.02.13.01.001	Indisponibile	66	62	22.600	PG	PIETRALUNGA		No	10/07/1975	TRASFERIMENTO A TITOLO GRATUITO	Valore catastale	2.276,63	2.276,63	AGENZIA FORESTALE REGIONALE	
33243	TERRENI AGRICOLI	1.2.2.02.13.01.001	Indisponibile	66	63	3.190	PG	PIETRALUNGA		No	10/07/1975	TRASFERIMENTO A TITOLO GRATUITO	Valore catastale	937,63	937,63	AGENZIA FORESTALE REGIONALE	
33244	TERRENI AGRICOLI	1.2.2.02.13.01.001	Indisponibile	66	64	200	PG	PIETRALUNGA		No	10/07/1975	TRASFERIMENTO A TITOLO GRATUITO	Valore catastale	6,50	6,50	AGENZIA FORESTALE REGIONALE	
33245	TERRENI AGRICOLI	1.2.2.02.13.01.001	Indisponibile	66	65	830	PG	PIETRALUNGA		No	10/07/1975	TRASFERIMENTO A TITOLO GRATUITO	Valore catastale	55,25	55,25	AGENZIA FORESTALE REGIONALE	
33246	TERRENI AGRICOLI	1.2.2.02.13.01.001	Indisponibile	66	66	340	PG	PIETRALUNGA		No	10/07/1975	TRASFERIMENTO A TITOLO GRATUITO	Valore catastale	22,75	22,75	AGENZIA FORESTALE REGIONALE	
33247	TERRENI AGRICOLI	1.2.2.02.13.01.001	Indisponibile	66	67	4.850	PG	PIETRALUNGA		No	10/07/1975	TRASFERIMENTO A TITOLO GRATUITO	Valore catastale	1.425,13	1.425,13	AGENZIA FORESTALE REGIONALE	
33248	TERRENI AGRICOLI	1.2.2.02.13.01.001	Indisponibile	66	68	1.840	PG	PIETRALUNGA		No	10/07/1975	TRASFERIMENTO A TITOLO GRATUITO	Valore catastale	216,13	216,13	AGENZIA FORESTALE REGIONALE	
33249	TERRENI AGRICOLI	1.2.2.02.13.01.001	Indisponibile	66	69	8.880	PG	PIETRALUNGA		No	10/07/1975	TRASFERIMENTO A TITOLO GRATUITO	Valore catastale	1.118,00	1.118,00	AGENZIA FORESTALE REGIONALE	
33250	TERRENI AGRICOLI	1.2.2.02.13.01.001	Indisponibile	66	70	8.550	PG	PIETRALUNGA		No	10/07/1975	TRASFERIMENTO A TITOLO GRATUITO	Valore catastale	1.004,25	1.004,25	AGENZIA FORESTALE REGIONALE	
33251	TERRENI AGRICOLI	1.2.2.02.13.01.001	Indisponibile	66	72	16.020	PG	PIETRALUNGA		No	10/07/1975	TRASFERIMENTO A TITOLO GRATUITO	Valore catastale	1.075,75	1.075,75	AGENZIA FORESTALE REGIONALE	
33252	TERRENI AGRICOLI	1.2.2.02.13.01.001	Indisponibile	67	1	31.290	PG	PIETRALUNGA		No	10/07/1975	TRASFERIMENTO A TITOLO GRATUITO	Valore catastale	3.675,75	3.675,75	AGENZIA FORESTALE REGIONALE	
33253	TERRENI AGRICOLI	1.2.2.02.13.01.001	Indisponibile	67	2	3.640	PG	PIETRALUNGA		No	10/07/1975	TRASFERIMENTO A TITOLO GRATUITO	Valore catastale	367,25	367,25	AGENZIA FORESTALE REGIONALE	
33254	TERRENI AGRICOLI	1.2.2.02.13.01.001	Indisponibile	67	3	990	PG	PIETRALUNGA		No	10/07/1975	TRASFERIMENTO A TITOLO GRATUITO	Valore catastale	82,88	82,88	AGENZIA FORESTALE REGIONALE	
33255	TERRENI AGRICOLI	1.2.2.02.13.01.001	Indisponibile	67	4	18.900	PG	PIETRALUNGA		No	10/07/1975	TRASFERIMENTO A TITOLO GRATUITO	Valore catastale	4.758,00	4.758,00	AGENZIA FORESTALE REGIONALE	Variatione registrata anno 2018
33256	TERRENI AGRICOLI	1.2.2.02.13.01.001	Indisponibile	67	5	4.670	PG	PIETRALUNGA		No	10/07/1975	TRASFERIMENTO A TITOLO GRATUITO	Valore catastale	391,63	391,63	AGENZIA FORESTALE REGIONALE	
33257	TERRENI AGRICOLI	1.2.2.02.13.01.001	Indisponibile	67	6	17.990	PG	PIETRALUNGA		No	10/07/1975	TRASFERIMENTO A TITOLO GRATUITO	Valore catastale	5.284,50	5.284,50	AGENZIA FORESTALE REGIONALE	

Numero Identificativo (da sistema informativo)	Classificazione secondo il piano dei conti dello Stato Patrimoniale in base al D.lgs.118/2011 (Descrizione)	Classificazione secondo il piano dei conti dello Stato Patrimoniale in base al D.lgs.118/2011 (Codice)	Classificazione ai sensi del codice civile (demaniale, disponibile, indisponibile)	Foglio	Particella	Superficie mq	Provincia	Comune	Località	Bene soggetto ad ammortamento	Data di acquisizione	Modalità di acquisizione	Criterio di valutazione secondo i principi del D.lgs 118/2011	Valore dell'immobile secondo i principi del D.lgs 118/2011 al 31/12/2019 (euro)	Valore dell'immobile secondo i principi del D.lgs 118/2011 al 31/12/2018 (euro)	Ente Gestore	Note
33258	TERRENI AGRICOLI	1.2.2.02.13.01.001	Indisponibile	67	7	11.460	PG	PIETRALUNGA		No	10/07/1975	TRASFERIMENTO A TITOLO GRATUITO	Valore catastale	95,88	95,88	AGENZIA FORESTALE REGIONALE	
33259	TERRENI AGRICOLI	1.2.2.02.13.01.001	Indisponibile	67	8	58.600	PG	PIETRALUNGA		No	10/07/1975	TRASFERIMENTO A TITOLO GRATUITO	Valore catastale	5.902,00	5.902,00	AGENZIA FORESTALE REGIONALE	
33260	TERRENI AGRICOLI	1.2.2.02.13.01.001	Indisponibile	67	9	9.110	PG	PIETRALUNGA		No	10/07/1975	TRASFERIMENTO A TITOLO GRATUITO	Valore catastale	763,75	763,75	AGENZIA FORESTALE REGIONALE	
33261	TERRENI AGRICOLI	1.2.2.02.13.01.001	Indisponibile	67	10	11.060	PG	PIETRALUNGA		No	10/07/1975	TRASFERIMENTO A TITOLO GRATUITO	Valore catastale	927,88	927,88	AGENZIA FORESTALE REGIONALE	
33262	TERRENI AGRICOLI	1.2.2.02.13.01.001	Indisponibile	67	11	24.260	PG	PIETRALUNGA		No	10/07/1975	TRASFERIMENTO A TITOLO GRATUITO	Valore catastale	6.108,38	6.108,38	AGENZIA FORESTALE REGIONALE	
33263	TERRENI AGRICOLI	1.2.2.02.13.01.001	Indisponibile	67	12	2.050	PG	PIETRALUNGA		No	10/07/1975	TRASFERIMENTO A TITOLO GRATUITO	Valore catastale	154,38	154,38	AGENZIA FORESTALE REGIONALE	
33264	TERRENI AGRICOLI	1.2.2.02.13.01.001	Indisponibile	67	13	11.590	PG	PIETRALUNGA		No	10/07/1975	TRASFERIMENTO A TITOLO GRATUITO	Valore catastale	1.361,75	1.361,75	AGENZIA FORESTALE REGIONALE	
33265	TERRENI AGRICOLI	1.2.2.02.13.01.001	Indisponibile	67	14	14.680	PG	PIETRALUNGA		No	10/07/1975	TRASFERIMENTO A TITOLO GRATUITO	Valore catastale	1.478,75	1.478,75	AGENZIA FORESTALE REGIONALE	
33266	TERRENI AGRICOLI	1.2.2.02.13.01.001	Indisponibile	67	19	3.230	PG	PIETRALUNGA		No	10/07/1975	TRASFERIMENTO A TITOLO GRATUITO	Valore catastale	380,25	380,25	AGENZIA FORESTALE REGIONALE	
33267	TERRENI AGRICOLI	1.2.2.02.13.01.001	Indisponibile	67	26	940	PG	PIETRALUNGA		No	10/07/1975	TRASFERIMENTO A TITOLO GRATUITO	Valore catastale	86,13	86,13	AGENZIA FORESTALE REGIONALE	
33268	TERRENI AGRICOLI	1.2.2.02.13.01.001	Indisponibile	67	27	14.810	PG	PIETRALUNGA		No	10/07/1975	TRASFERIMENTO A TITOLO GRATUITO	Valore catastale	4.350,13	4.350,13	AGENZIA FORESTALE REGIONALE	
33269	TERRENI AGRICOLI	1.2.2.02.13.01.001	Indisponibile	67	28	5.990	PG	PIETRALUNGA		No	10/07/1975	TRASFERIMENTO A TITOLO GRATUITO	Valore catastale	50,38	50,38	AGENZIA FORESTALE REGIONALE	
33270	TERRENI AGRICOLI	1.2.2.02.13.01.001	Indisponibile	67	29	24.940	PG	PIETRALUNGA		No	10/07/1975	TRASFERIMENTO A TITOLO GRATUITO	Valore catastale	2.929,88	2.929,88	AGENZIA FORESTALE REGIONALE	
33271	TERRENI AGRICOLI	1.2.2.02.13.01.001	Indisponibile	67	30	13.620	PG	PIETRALUNGA		No	10/07/1975	TRASFERIMENTO A TITOLO GRATUITO	Valore catastale	1.371,50	1.371,50	AGENZIA FORESTALE REGIONALE	
33272	TERRENI AGRICOLI	1.2.2.02.13.01.001	Indisponibile	67	32	15.240	PG	PIETRALUNGA		No	10/07/1975	TRASFERIMENTO A TITOLO GRATUITO	Valore catastale	1.790,75	1.790,75	AGENZIA FORESTALE REGIONALE	
33273	TERRENI AGRICOLI	1.2.2.02.13.01.001	Indisponibile	67	33	1.120	PG	PIETRALUNGA		No	10/07/1975	TRASFERIMENTO A TITOLO GRATUITO	Valore catastale	159,25	159,25	AGENZIA FORESTALE REGIONALE	
33274	TERRENI AGRICOLI	1.2.2.02.13.01.001	Indisponibile	67	34	26.250	PG	PIETRALUNGA		No	10/07/1975	TRASFERIMENTO A TITOLO GRATUITO	Valore catastale	880,75	880,75	AGENZIA FORESTALE REGIONALE	
33275	TERRENI AGRICOLI	1.2.2.02.13.01.001	Indisponibile	67	35	67.850	PG	PIETRALUNGA		No	10/07/1975	TRASFERIMENTO A TITOLO GRATUITO	Valore catastale	6.833,13	6.833,13	AGENZIA FORESTALE REGIONALE	
33276	TERRENI AGRICOLI	1.2.2.02.13.01.001	Indisponibile	67	36	4.620	PG	PIETRALUNGA		No	10/07/1975	TRASFERIMENTO A TITOLO GRATUITO	Valore catastale	310,38	310,38	AGENZIA FORESTALE REGIONALE	
33277	TERRENI AGRICOLI	1.2.2.02.13.01.001	Indisponibile	67	49	5.270	PG	PIETRALUNGA		No	10/07/1975	TRASFERIMENTO A TITOLO GRATUITO	Valore catastale	442,00	442,00	AGENZIA FORESTALE REGIONALE	

Numero Identificativo (da sistema informativo)	Classificazione secondo il piano dei conti dello Stato Patrimoniale in base al D.lgs.118/2011 (Descrizione)	Classificazione secondo il piano dei conti dello Stato Patrimoniale in base al D.lgs.118/2011 (Codice)	Classificazione ai sensi del codice civile (demaniale, disponibile, indisponibile)	Foglio	Particella	Superficie mq	Provincia	Comune	Località	Bene soggetto ad ammortamento	Data di acquisizione	Modalità di acquisizione	Criterio di valutazione secondo i principi del D.lgs 118/2011	Valore dell'immobile secondo i principi del D.lgs 118/2011 al 31/12/2019 (euro)	Valore dell'immobile secondo i principi del D.lgs 118/2011 al 31/12/2018 (euro)	Ente Gestore	Note
33278	TERRENI AGRICOLI	1.2.2.02.13.01.001	Indisponibile	67	52	4.810	PG	PIETRALUNGA		No	10/07/1975	TRASFERIMENTO A TITOLO GRATUITO	Valore catastale	323,38	323,38	AGENZIA FORESTALE REGIONALE	
33279	TERRENI AGRICOLI	1.2.2.02.13.01.001	Indisponibile	67	53	13.960	PG	PIETRALUNGA		No	10/07/1975	TRASFERIMENTO A TITOLO GRATUITO	Valore catastale	1.405,63	1.405,63	AGENZIA FORESTALE REGIONALE	
33280	TERRENI AGRICOLI	1.2.2.02.13.01.001	Indisponibile	67	54	150	PG	PIETRALUNGA		No	10/07/1975	TRASFERIMENTO A TITOLO GRATUITO	Valore catastale	13,00	13,00	AGENZIA FORESTALE REGIONALE	
33281	TERRENI AGRICOLI	1.2.2.02.13.01.001	Indisponibile	67	55	400	PG	PIETRALUNGA		No	10/07/1975	TRASFERIMENTO A TITOLO GRATUITO	Valore catastale	40,63	40,63	AGENZIA FORESTALE REGIONALE	
33282	TERRENI AGRICOLI	1.2.2.02.13.01.001	Indisponibile	68	1	3.600	PG	PIETRALUNGA		No	10/07/1975	TRASFERIMENTO A TITOLO GRATUITO	Valore catastale	242,13	242,13	AGENZIA FORESTALE REGIONALE	
33283	TERRENI AGRICOLI	1.2.2.02.13.01.001	Indisponibile	68	2	240	PG	PIETRALUNGA		No	10/07/1975	TRASFERIMENTO A TITOLO GRATUITO	Valore catastale	24,38	24,38	AGENZIA FORESTALE REGIONALE	
33284	TERRENI AGRICOLI	1.2.2.02.13.01.001	Indisponibile	68	3	32.480	PG	PIETRALUNGA		No	10/07/1975	TRASFERIMENTO A TITOLO GRATUITO	Valore catastale	9.540,38	9.540,38	AGENZIA FORESTALE REGIONALE	
33285	TERRENI AGRICOLI	1.2.2.02.13.01.001	Indisponibile	68	4	58.240	PG	PIETRALUNGA		No	10/07/1975	TRASFERIMENTO A TITOLO GRATUITO	Valore catastale	5.864,63	5.864,63	AGENZIA FORESTALE REGIONALE	
33286	TERRENI AGRICOLI	1.2.2.02.13.01.001	Indisponibile	68	5	980	PG	PIETRALUNGA		No	10/07/1975	TRASFERIMENTO A TITOLO GRATUITO	Valore catastale	115,38	115,38	AGENZIA FORESTALE REGIONALE	
33287	TERRENI AGRICOLI	1.2.2.02.13.01.001	Indisponibile	68	6	2.830	PG	PIETRALUNGA		No	10/07/1975	TRASFERIMENTO A TITOLO GRATUITO	Valore catastale	237,25	237,25	AGENZIA FORESTALE REGIONALE	
33288	TERRENI AGRICOLI	1.2.2.02.13.01.001	Indisponibile	68	7	1.380	PG	PIETRALUNGA		No	10/07/1975	TRASFERIMENTO A TITOLO GRATUITO	Valore catastale	139,75	139,75	AGENZIA FORESTALE REGIONALE	
33289	TERRENI AGRICOLI	1.2.2.02.13.01.001	Indisponibile	68	8	4.540	PG	PIETRALUNGA		No	10/07/1975	TRASFERIMENTO A TITOLO GRATUITO	Valore catastale	1.334,13	1.334,13	AGENZIA FORESTALE REGIONALE	
33290	TERRENI AGRICOLI	1.2.2.02.13.01.001	Indisponibile	68	9	1.320	PG	PIETRALUNGA		No	10/07/1975	TRASFERIMENTO A TITOLO GRATUITO	Valore catastale	154,38	154,38	AGENZIA FORESTALE REGIONALE	
33291	TERRENI AGRICOLI	1.2.2.02.13.01.001	Indisponibile	68	10	4.240	PG	PIETRALUNGA		No	10/07/1975	TRASFERIMENTO A TITOLO GRATUITO	Valore catastale	427,38	427,38	AGENZIA FORESTALE REGIONALE	
33292	TERRENI AGRICOLI	1.2.2.02.13.01.001	Indisponibile	68	11	12.740	PG	PIETRALUNGA		No	10/07/1975	TRASFERIMENTO A TITOLO GRATUITO	Valore catastale	3.207,75	3.207,75	AGENZIA FORESTALE REGIONALE	
33293	TERRENI AGRICOLI	1.2.2.02.13.01.001	Indisponibile	68	12	5.900	PG	PIETRALUNGA		No	10/07/1975	TRASFERIMENTO A TITOLO GRATUITO	Valore catastale	396,50	396,50	AGENZIA FORESTALE REGIONALE	
33294	TERRENI AGRICOLI	1.2.2.02.13.01.001	Indisponibile	68	13	3.810	PG	PIETRALUNGA		No	10/07/1975	TRASFERIMENTO A TITOLO GRATUITO	Valore catastale	32,50	32,50	AGENZIA FORESTALE REGIONALE	
33295	TERRENI AGRICOLI	1.2.2.02.13.01.001	Indisponibile	68	14	860	PG	PIETRALUNGA		No	10/07/1975	TRASFERIMENTO A TITOLO GRATUITO	Valore catastale	6,50	6,50	AGENZIA FORESTALE REGIONALE	
33296	TERRENI AGRICOLI	1.2.2.02.13.01.001	Indisponibile	68	15	4.410	PG	PIETRALUNGA		No	10/07/1975	TRASFERIMENTO A TITOLO GRATUITO	Valore catastale	370,50	370,50	AGENZIA FORESTALE REGIONALE	
33297	TERRENI AGRICOLI	1.2.2.02.13.01.001	Indisponibile	68	16	2.260	PG	PIETRALUNGA		No	10/07/1975	TRASFERIMENTO A TITOLO GRATUITO	Valore catastale	284,38	284,38	AGENZIA FORESTALE REGIONALE	

Numero Identificativo (da sistema informativo)	Classificazione secondo il piano dei conti dello Stato Patrimoniale in base al D.lgs.118/2011 (Descrizione)	Classificazione secondo il piano dei conti dello Stato Patrimoniale in base al D.lgs.118/2011 (Codice)	Classificazione ai sensi del codice civile (demaniale, disponibile, indisponibile)	Foglio	Particella	Superficie mq	Provincia	Comune	Località	Bene soggetto ad ammortamento	Data di acquisizione	Modalità di acquisizione	Criterio di valutazione secondo i principi del D.lgs 118/2011	Valore dell'immobile secondo i principi del D.lgs 118/2011 al 31/12/2019 (euro)	Valore dell'immobile secondo i principi del D.lgs 118/2011 al 31/12/2018 (euro)	Ente Gestore	Note
33298	TERRENI AGRICOLI	1.2.2.02.13.01.001	Indisponibile	68	17	30.260	PG	PIETRALUNGA		No	10/07/1975	TRASFERIMENTO A TITOLO GRATUITO	Valore catastale	3.809,00	3.809,00	AGENZIA FORESTALE REGIONALE	
33299	TERRENI AGRICOLI	1.2.2.02.13.01.001	Indisponibile	68	18	4.470	PG	PIETRALUNGA		No	10/07/1975	TRASFERIMENTO A TITOLO GRATUITO	Valore catastale	37,38	37,38	AGENZIA FORESTALE REGIONALE	
33300	TERRENI AGRICOLI	1.2.2.02.13.01.001	Indisponibile	68	19	33.740	PG	PIETRALUNGA		No	10/07/1975	TRASFERIMENTO A TITOLO GRATUITO	Valore catastale	9.910,88	9.910,88	AGENZIA FORESTALE REGIONALE	
33301	TERRENI AGRICOLI	1.2.2.02.13.01.001	Indisponibile	68	20	2.680	PG	PIETRALUNGA		No	10/07/1975	TRASFERIMENTO A TITOLO GRATUITO	Valore catastale	224,25	224,25	AGENZIA FORESTALE REGIONALE	
33302	TERRENI AGRICOLI	1.2.2.02.13.01.001	Indisponibile	68	21	210	PG	PIETRALUNGA		No	10/07/1975	TRASFERIMENTO A TITOLO GRATUITO	Valore catastale	61,75	61,75	AGENZIA FORESTALE REGIONALE	
33303	TERRENI AGRICOLI	1.2.2.02.13.01.001	Indisponibile	68	22	9.430	PG	PIETRALUNGA		No	10/07/1975	TRASFERIMENTO A TITOLO GRATUITO	Valore catastale	711,75	711,75	AGENZIA FORESTALE REGIONALE	
33304	TERRENI AGRICOLI	1.2.2.02.13.01.001	Indisponibile	68	23	1.170	PG	PIETRALUNGA		No	10/07/1975	TRASFERIMENTO A TITOLO GRATUITO	Valore catastale	342,88	342,88	AGENZIA FORESTALE REGIONALE	
33305	TERRENI AGRICOLI	1.2.2.02.13.01.001	Indisponibile	68	24	49.320	PG	PIETRALUNGA		No	10/07/1975	TRASFERIMENTO A TITOLO GRATUITO	Valore catastale	4.967,63	4.967,63	AGENZIA FORESTALE REGIONALE	
33306	TERRENI AGRICOLI	1.2.2.02.13.01.001	Indisponibile	68	25	1.350	PG	PIETRALUNGA		No	10/07/1975	TRASFERIMENTO A TITOLO GRATUITO	Valore catastale	159,25	159,25	AGENZIA FORESTALE REGIONALE	
33307	TERRENI AGRICOLI	1.2.2.02.13.01.001	Indisponibile	68	26	101.590	PG	PIETRALUNGA		No	10/07/1975	TRASFERIMENTO A TITOLO GRATUITO	Valore catastale	7.673,25	7.673,25	AGENZIA FORESTALE REGIONALE	
33308	TERRENI AGRICOLI	1.2.2.02.13.01.001	Indisponibile	68	27	7.380	PG	PIETRALUNGA		No	10/07/1975	TRASFERIMENTO A TITOLO GRATUITO	Valore catastale	2.167,75	2.167,75	AGENZIA FORESTALE REGIONALE	
33309	TERRENI AGRICOLI	1.2.2.02.13.01.001	Indisponibile	68	28	71.280	PG	PIETRALUNGA		No	10/07/1975	TRASFERIMENTO A TITOLO GRATUITO	Valore catastale	7.179,25	7.179,25	AGENZIA FORESTALE REGIONALE	
33310	TERRENI AGRICOLI	1.2.2.02.13.01.001	Indisponibile	68	29	43.100	PG	PIETRALUNGA		No	10/07/1975	TRASFERIMENTO A TITOLO GRATUITO	Valore catastale	12.660,38	12.660,38	AGENZIA FORESTALE REGIONALE	
33311	TERRENI AGRICOLI	1.2.2.02.13.01.001	Indisponibile	68	30	3.830	PG	PIETRALUNGA		No	10/07/1975	TRASFERIMENTO A TITOLO GRATUITO	Valore catastale	482,63	482,63	AGENZIA FORESTALE REGIONALE	
33312	TERRENI AGRICOLI	1.2.2.02.13.01.001	Indisponibile	68	31	820	PG	PIETRALUNGA		No	10/07/1975	TRASFERIMENTO A TITOLO GRATUITO	Valore catastale	6,50	6,50	AGENZIA FORESTALE REGIONALE	
33313	TERRENI AGRICOLI	1.2.2.02.13.01.001	Indisponibile	68	33	2.960	PG	PIETRALUNGA		No	10/07/1975	TRASFERIMENTO A TITOLO GRATUITO	Valore catastale	248,63	248,63	AGENZIA FORESTALE REGIONALE	
33314	TERRENI AGRICOLI	1.2.2.02.13.01.001	Indisponibile	68	34	2.000	PG	PIETRALUNGA		No	10/07/1975	TRASFERIMENTO A TITOLO GRATUITO	Valore catastale	134,88	134,88	AGENZIA FORESTALE REGIONALE	
33315	TERRENI AGRICOLI	1.2.2.02.13.01.001	Indisponibile	68	505	100	PG	PIETRALUNGA		No	10/07/1975	TRASFERIMENTO A TITOLO GRATUITO	Valore catastale	0,00	0,00	AGENZIA FORESTALE REGIONALE	
33316	TERRENI AGRICOLI	1.2.2.02.13.01.001	Indisponibile	68	36	42.240	PG	PIETRALUNGA		No	10/07/1975	TRASFERIMENTO A TITOLO GRATUITO	Valore catastale	12.406,88	12.406,88	AGENZIA FORESTALE REGIONALE	
33317	TERRENI AGRICOLI	1.2.2.02.13.01.001	Indisponibile	68	37	3.690	PG	PIETRALUNGA		No	10/07/1975	TRASFERIMENTO A TITOLO GRATUITO	Valore catastale	1.083,88	1.083,88	AGENZIA FORESTALE REGIONALE	

Numero Identificativo (da sistema informativo)	Classificazione secondo il piano dei conti dello Stato Patrimoniale in base al D.lgs.118/2011 (Descrizione)	Classificazione secondo il piano dei conti dello Stato Patrimoniale in base al D.lgs.118/2011 (Codice)	Classificazione ai sensi del codice civile (demaniale, disponibile, indisponibile)	Foglio	Particella	Superficie mq	Provincia	Comune	Località	Bene soggetto ad ammortamento	Data di acquisizione	Modalità di acquisizione	Criterio di valutazione secondo i principi del D.lgs 118/2011	Valore dell'immobile secondo i principi del D.lgs 118/2011 al 31/12/2019 (euro)	Valore dell'immobile secondo i principi del D.lgs 118/2011 al 31/12/2018 (euro)	Ente Gestore	Note
33318	TERRENI AGRICOLI	1.2.2.02.13.01.001	Indisponibile	68	38	8.880	PG	PIETRALUNGA		No	10/07/1975	TRASFERIMENTO A TITOLO GRATUITO	Valore catastale	1.043,25	1.043,25	AGENZIA FORESTALE REGIONALE	
33319	TERRENI AGRICOLI	1.2.2.02.13.01.001	Indisponibile	68	39	2.560	PG	PIETRALUNGA		No	10/07/1975	TRASFERIMENTO A TITOLO GRATUITO	Valore catastale	752,38	752,38	AGENZIA FORESTALE REGIONALE	
33320	TERRENI AGRICOLI	1.2.2.02.13.01.001	Indisponibile	68	40	10.940	PG	PIETRALUNGA		No	10/07/1975	TRASFERIMENTO A TITOLO GRATUITO	Valore catastale	3.214,25	3.214,25	AGENZIA FORESTALE REGIONALE	
33321	TERRENI AGRICOLI	1.2.2.02.13.01.001	Indisponibile	68	41	7.550	PG	PIETRALUNGA		No	10/07/1975	TRASFERIMENTO A TITOLO GRATUITO	Valore catastale	633,75	633,75	AGENZIA FORESTALE REGIONALE	
33322	TERRENI AGRICOLI	1.2.2.02.13.01.001	Indisponibile	68	42	6.397	PG	PIETRALUNGA		No	10/07/1975	TRASFERIMENTO A TITOLO GRATUITO	Valore catastale	1.878,50	1.878,50	AGENZIA FORESTALE REGIONALE	
33323	TERRENI AGRICOLI	1.2.2.02.13.01.001	Indisponibile	68	43	2.190	PG	PIETRALUNGA		No	10/07/1975	TRASFERIMENTO A TITOLO GRATUITO	Valore catastale	17,88	17,88	AGENZIA FORESTALE REGIONALE	
33324	TERRENI AGRICOLI	1.2.2.02.13.01.001	Indisponibile	68	45	8.210	PG	PIETRALUNGA		No	10/07/1975	TRASFERIMENTO A TITOLO GRATUITO	Valore catastale	755,63	755,63	AGENZIA FORESTALE REGIONALE	Variazione registrata anno 2018
33325	TERRENI AGRICOLI	1.2.2.02.13.01.001	Indisponibile	68	46	1.010	PG	PIETRALUNGA		No	10/07/1975	TRASFERIMENTO A TITOLO GRATUITO	Valore catastale	68,25	68,25	AGENZIA FORESTALE REGIONALE	
33326	TERRENI AGRICOLI	1.2.2.02.13.01.001	Indisponibile	68	47	1.560	PG	PIETRALUNGA		No	10/07/1975	TRASFERIMENTO A TITOLO GRATUITO	Valore catastale	131,63	131,63	AGENZIA FORESTALE REGIONALE	
33327	TERRENI AGRICOLI	1.2.2.02.13.01.001	Indisponibile	68	48	3.550	PG	PIETRALUNGA		No	10/07/1975	TRASFERIMENTO A TITOLO GRATUITO	Valore catastale	357,50	357,50	AGENZIA FORESTALE REGIONALE	
33328	TERRENI AGRICOLI	1.2.2.02.13.01.001	Indisponibile	68	49	47.740	PG	PIETRALUNGA		No	10/07/1975	TRASFERIMENTO A TITOLO GRATUITO	Valore catastale	4.007,25	4.007,25	AGENZIA FORESTALE REGIONALE	
33329	TERRENI AGRICOLI	1.2.2.02.13.01.001	Indisponibile	68	507	8.000	PG	PIETRALUNGA		No	10/07/1975	TRASFERIMENTO A TITOLO GRATUITO	Valore catastale	66,63	66,63	AGENZIA FORESTALE REGIONALE	
33330	TERRENI AGRICOLI	1.2.2.02.13.01.001	Indisponibile	68	508	10.420	PG	PIETRALUNGA		No	10/07/1975	TRASFERIMENTO A TITOLO GRATUITO	Valore catastale	87,75	87,75	AGENZIA FORESTALE REGIONALE	
33331	TERRENI AGRICOLI	1.2.2.02.13.01.001	Indisponibile	68	51	65.910	PG	PIETRALUNGA		No	10/07/1975	TRASFERIMENTO A TITOLO GRATUITO	Valore catastale	6.638,13	6.638,13	AGENZIA FORESTALE REGIONALE	
33332	TERRENI AGRICOLI	1.2.2.02.13.01.001	Indisponibile	68	52	2.880	PG	PIETRALUNGA		No	10/07/1975	TRASFERIMENTO A TITOLO GRATUITO	Valore catastale	338,00	338,00	AGENZIA FORESTALE REGIONALE	
33333	TERRENI AGRICOLI	1.2.2.02.13.01.001	Indisponibile	68	510	148	PG	PIETRALUNGA		No	10/07/1975	TRASFERIMENTO A TITOLO GRATUITO	Valore catastale	0,00	0,00	AGENZIA FORESTALE REGIONALE	
33334	TERRENI AGRICOLI	1.2.2.02.13.01.001	Indisponibile	68	54	16.180	PG	PIETRALUNGA		No	10/07/1975	TRASFERIMENTO A TITOLO GRATUITO	Valore catastale	1.358,50	1.358,50	AGENZIA FORESTALE REGIONALE	
33335	TERRENI AGRICOLI	1.2.2.02.13.01.001	Indisponibile	68	55	2.980	PG	PIETRALUNGA		No	10/07/1975	TRASFERIMENTO A TITOLO GRATUITO	Valore catastale	274,63	274,63	AGENZIA FORESTALE REGIONALE	
33336	TERRENI AGRICOLI	1.2.2.02.13.01.001	Indisponibile	68	56	1.640	PG	PIETRALUNGA		No	10/07/1975	TRASFERIMENTO A TITOLO GRATUITO	Valore catastale	110,50	110,50	AGENZIA FORESTALE REGIONALE	
33337	TERRENI AGRICOLI	1.2.2.02.13.01.001	Indisponibile	69	1	5.270	PG	PIETRALUNGA		No	10/07/1975	TRASFERIMENTO A TITOLO GRATUITO	Valore catastale	43,88	43,88	AGENZIA FORESTALE REGIONALE	

Numero Identificativo (da sistema informativo)	Classificazione secondo il piano dei conti dello Stato Patrimoniale in base al D.lgs.118/2011 (Descrizione)	Classificazione secondo il piano dei conti dello Stato Patrimoniale in base al D.lgs.118/2011 (Codice)	Classificazione ai sensi del codice civile (demaniale, disponibile, indisponibile)	Foglio	Particella	Superficie mq	Provincia	Comune	Località	Bene soggetto ad ammortamento	Data di acquisizione	Modalità di acquisizione	Criterio di valutazione secondo i principi del D.lgs 118/2011	Valore dell'immobile secondo i principi del D.lgs 118/2011 al 31/12/2019 (euro)	Valore dell'immobile secondo i principi del D.lgs 118/2011 al 31/12/2018 (euro)	Ente Gestore	Note
33338	TERRENI AGRICOLI	1.2.2.02.13.01.001	Indisponibile	69	2	5.130	PG	PIETRALUNGA		No	10/07/1975	TRASFERIMENTO A TITOLO GRATUITO	Valore catastale	344,50	344,50	AGENZIA FORESTALE REGIONALE	
33339	TERRENI AGRICOLI	1.2.2.02.13.01.001	Indisponibile	69	3	8.310	PG	PIETRALUNGA		No	10/07/1975	TRASFERIMENTO A TITOLO GRATUITO	Valore catastale	557,38	557,38	AGENZIA FORESTALE REGIONALE	
33340	TERRENI AGRICOLI	1.2.2.02.13.01.001	Indisponibile	69	4	141.190	PG	PIETRALUNGA		No	10/07/1975	TRASFERIMENTO A TITOLO GRATUITO	Valore catastale	14.218,75	14.218,75	AGENZIA FORESTALE REGIONALE	
33341	TERRENI AGRICOLI	1.2.2.02.13.01.001	Indisponibile	69	6	6.200	PG	PIETRALUNGA		No	10/07/1975	TRASFERIMENTO A TITOLO GRATUITO	Valore catastale	1.561,63	1.561,63	AGENZIA FORESTALE REGIONALE	
33342	TERRENI AGRICOLI	1.2.2.02.13.01.001	Indisponibile	69	7	66.750	PG	PIETRALUNGA		No	10/07/1975	TRASFERIMENTO A TITOLO GRATUITO	Valore catastale	560,63	560,63	AGENZIA FORESTALE REGIONALE	
33343	TERRENI AGRICOLI	1.2.2.02.13.01.001	Indisponibile	69	8	8.790	PG	PIETRALUNGA		No	10/07/1975	TRASFERIMENTO A TITOLO GRATUITO	Valore catastale	2.213,25	2.213,25	AGENZIA FORESTALE REGIONALE	
33344	TERRENI AGRICOLI	1.2.2.02.13.01.001	Indisponibile	69	9	16.080	PG	PIETRALUNGA		No	10/07/1975	TRASFERIMENTO A TITOLO GRATUITO	Valore catastale	134,88	134,88	AGENZIA FORESTALE REGIONALE	
33345	TERRENI AGRICOLI	1.2.2.02.13.01.001	Indisponibile	69	10	1.660	PG	PIETRALUNGA		No	10/07/1975	TRASFERIMENTO A TITOLO GRATUITO	Valore catastale	167,38	167,38	AGENZIA FORESTALE REGIONALE	
33346	TERRENI AGRICOLI	1.2.2.02.13.01.001	Indisponibile	69	11	7.600	PG	PIETRALUNGA		No	10/07/1975	TRASFERIMENTO A TITOLO GRATUITO	Valore catastale	2.232,75	2.232,75	AGENZIA FORESTALE REGIONALE	
33347	TERRENI AGRICOLI	1.2.2.02.13.01.001	Indisponibile	69	12	280	PG	PIETRALUNGA		No	10/07/1975	TRASFERIMENTO A TITOLO GRATUITO	Valore catastale	21,13	21,13	AGENZIA FORESTALE REGIONALE	
33348	TERRENI AGRICOLI	1.2.2.02.13.01.001	Indisponibile	69	13	12.510	PG	PIETRALUNGA		No	10/07/1975	TRASFERIMENTO A TITOLO GRATUITO	Valore catastale	105,63	105,63	AGENZIA FORESTALE REGIONALE	
33349	TERRENI AGRICOLI	1.2.2.02.13.01.001	Indisponibile	69	14	1.470	PG	PIETRALUNGA		No	10/07/1975	TRASFERIMENTO A TITOLO GRATUITO	Valore catastale	432,25	432,25	AGENZIA FORESTALE REGIONALE	
33350	TERRENI AGRICOLI	1.2.2.02.13.01.001	Indisponibile	69	15	1.770	PG	PIETRALUNGA		No	10/07/1975	TRASFERIMENTO A TITOLO GRATUITO	Valore catastale	133,25	133,25	AGENZIA FORESTALE REGIONALE	
33351	TERRENI AGRICOLI	1.2.2.02.13.01.001	Indisponibile	69	16	3.120	PG	PIETRALUNGA		No	10/07/1975	TRASFERIMENTO A TITOLO GRATUITO	Valore catastale	784,88	784,88	AGENZIA FORESTALE REGIONALE	
33352	TERRENI AGRICOLI	1.2.2.02.13.01.001	Indisponibile	69	17	1.440	PG	PIETRALUNGA		No	10/07/1975	TRASFERIMENTO A TITOLO GRATUITO	Valore catastale	133,25	133,25	AGENZIA FORESTALE REGIONALE	
33353	TERRENI AGRICOLI	1.2.2.02.13.01.001	Indisponibile	69	18	9.890	PG	PIETRALUNGA		No	10/07/1975	TRASFERIMENTO A TITOLO GRATUITO	Valore catastale	913,25	913,25	AGENZIA FORESTALE REGIONALE	
33354	TERRENI AGRICOLI	1.2.2.02.13.01.001	Indisponibile	69	19	4.020	PG	PIETRALUNGA		No	10/07/1975	TRASFERIMENTO A TITOLO GRATUITO	Valore catastale	404,63	404,63	AGENZIA FORESTALE REGIONALE	
33355	TERRENI AGRICOLI	1.2.2.02.13.01.001	Indisponibile	69	20	1.360	PG	PIETRALUNGA		No	10/07/1975	TRASFERIMENTO A TITOLO GRATUITO	Valore catastale	399,75	399,75	AGENZIA FORESTALE REGIONALE	
33356	TERRENI AGRICOLI	1.2.2.02.13.01.001	Indisponibile	69	21	330	PG	PIETRALUNGA		No	10/07/1975	TRASFERIMENTO A TITOLO GRATUITO	Valore catastale	27,63	27,63	AGENZIA FORESTALE REGIONALE	
33357	TERRENI AGRICOLI	1.2.2.02.13.01.001	Indisponibile	69	22	170	PG	PIETRALUNGA		No	10/07/1975	TRASFERIMENTO A TITOLO GRATUITO	Valore catastale	17,88	17,88	AGENZIA FORESTALE REGIONALE	

Numero Identificativo (da sistema informativo)	Classificazione secondo il piano dei conti dello Stato Patrimoniale in base al D.lgs.118/2011 (Descrizione)	Classificazione secondo il piano dei conti dello Stato Patrimoniale in base al D.lgs.118/2011 (Codice)	Classificazione ai sensi del codice civile (demaniale, disponibile, indisponibile)	Foglio	Particella	Superficie mq	Provincia	Comune	Località	Bene soggetto ad ammortamento	Data di acquisizione	Modalità di acquisizione	Criterio di valutazione secondo i principi del D.lgs 118/2011	Valore dell'immobile secondo i principi del D.lgs 118/2011 al 31/12/2019 (euro)	Valore dell'immobile secondo i principi del D.lgs 118/2011 al 31/12/2018 (euro)	Ente Gestore	Note
33358	TERRENI AGRICOLI	1.2.2.02.13.01.001	Indisponibile	69	23	45.300	PG	PIETRALUNGA		No	10/07/1975	TRASFERIMENTO A TITOLO GRATUITO	Valore catastale	380,25	380,25	AGENZIA FORESTALE REGIONALE	
33359	TERRENI AGRICOLI	1.2.2.02.13.01.001	Indisponibile	69	24	480	PG	PIETRALUNGA		No	10/07/1975	TRASFERIMENTO A TITOLO GRATUITO	Valore catastale	40,63	40,63	AGENZIA FORESTALE REGIONALE	
33360	TERRENI AGRICOLI	1.2.2.02.13.01.001	Indisponibile	69	25	42.910	PG	PIETRALUNGA		No	10/07/1975	TRASFERIMENTO A TITOLO GRATUITO	Valore catastale	3.241,88	3.241,88	AGENZIA FORESTALE REGIONALE	
33361	TERRENI AGRICOLI	1.2.2.02.13.01.001	Indisponibile	69	26	210	PG	PIETRALUNGA		No	10/07/1975	TRASFERIMENTO A TITOLO GRATUITO	Valore catastale	61,75	61,75	AGENZIA FORESTALE REGIONALE	
33362	TERRENI AGRICOLI	1.2.2.02.13.01.001	Indisponibile	69	27	10.810	PG	PIETRALUNGA		No	10/07/1975	TRASFERIMENTO A TITOLO GRATUITO	Valore catastale	3.175,25	3.175,25	AGENZIA FORESTALE REGIONALE	
33363	TERRENI AGRICOLI	1.2.2.02.13.01.001	Indisponibile	69	29	8.930	PG	PIETRALUNGA		No	10/07/1975	TRASFERIMENTO A TITOLO GRATUITO	Valore catastale	2.622,75	2.622,75	AGENZIA FORESTALE REGIONALE	
33364	TERRENI AGRICOLI	1.2.2.02.13.01.001	Indisponibile	69	30	4.040	PG	PIETRALUNGA		No	10/07/1975	TRASFERIMENTO A TITOLO GRATUITO	Valore catastale	406,25	406,25	AGENZIA FORESTALE REGIONALE	
33365	TERRENI AGRICOLI	1.2.2.02.13.01.001	Indisponibile	69	31	27.360	PG	PIETRALUNGA		No	10/07/1975	TRASFERIMENTO A TITOLO GRATUITO	Valore catastale	2.756,00	2.756,00	AGENZIA FORESTALE REGIONALE	
33366	TERRENI AGRICOLI	1.2.2.02.13.01.001	Indisponibile	69	32	27.290	PG	PIETRALUNGA		No	10/07/1975	TRASFERIMENTO A TITOLO GRATUITO	Valore catastale	8.016,13	8.016,13	AGENZIA FORESTALE REGIONALE	
33367	TERRENI AGRICOLI	1.2.2.02.13.01.001	Indisponibile	69	33	4.500	PG	PIETRALUNGA		No	10/07/1975	TRASFERIMENTO A TITOLO GRATUITO	Valore catastale	1.132,63	1.132,63	AGENZIA FORESTALE REGIONALE	
33368	TERRENI AGRICOLI	1.2.2.02.13.01.001	Indisponibile	69	34	13.210	PG	PIETRALUNGA		No	10/07/1975	TRASFERIMENTO A TITOLO GRATUITO	Valore catastale	110,50	110,50	AGENZIA FORESTALE REGIONALE	
33369	TERRENI AGRICOLI	1.2.2.02.13.01.001	Indisponibile	69	35	53.850	PG	PIETRALUNGA		No	10/07/1975	TRASFERIMENTO A TITOLO GRATUITO	Valore catastale	4.067,38	4.067,38	AGENZIA FORESTALE REGIONALE	
33370	TERRENI AGRICOLI	1.2.2.02.13.01.001	Indisponibile	69	36	2.970	PG	PIETRALUNGA		No	10/07/1975	TRASFERIMENTO A TITOLO GRATUITO	Valore catastale	299,00	299,00	AGENZIA FORESTALE REGIONALE	
33371	TERRENI AGRICOLI	1.2.2.02.13.01.001	Indisponibile	69	37	23.200	PG	PIETRALUNGA		No	10/07/1975	TRASFERIMENTO A TITOLO GRATUITO	Valore catastale	6.815,25	6.815,25	AGENZIA FORESTALE REGIONALE	
33372	TERRENI AGRICOLI	1.2.2.02.13.01.001	Indisponibile	69	38	20.760	PG	PIETRALUNGA		No	10/07/1975	TRASFERIMENTO A TITOLO GRATUITO	Valore catastale	2.091,38	2.091,38	AGENZIA FORESTALE REGIONALE	
33373	TERRENI AGRICOLI	1.2.2.02.13.01.001	Indisponibile	69	39	10.470	PG	PIETRALUNGA		No	10/07/1975	TRASFERIMENTO A TITOLO GRATUITO	Valore catastale	3.076,13	3.076,13	AGENZIA FORESTALE REGIONALE	
33374	TERRENI AGRICOLI	1.2.2.02.13.01.001	Indisponibile	69	513	1.800	PG	PIETRALUNGA		No	10/07/1975	TRASFERIMENTO A TITOLO GRATUITO	Valore catastale	453,38	453,38	AGENZIA FORESTALE REGIONALE	
33375	TERRENI AGRICOLI	1.2.2.02.13.01.001	Indisponibile	69	514	46.160	PG	PIETRALUNGA		No	10/07/1975	TRASFERIMENTO A TITOLO GRATUITO	Valore catastale	11.622,00	11.622,00	AGENZIA FORESTALE REGIONALE	
33376	TERRENI AGRICOLI	1.2.2.02.13.01.001	Indisponibile	69	42	1.380	PG	PIETRALUNGA		No	10/07/1975	TRASFERIMENTO A TITOLO GRATUITO	Valore catastale	139,75	139,75	AGENZIA FORESTALE REGIONALE	
33377	TERRENI AGRICOLI	1.2.2.02.13.01.001	Indisponibile	69	43	400	PG	PIETRALUNGA		No	10/07/1975	TRASFERIMENTO A TITOLO GRATUITO	Valore catastale	34,13	34,13	AGENZIA FORESTALE REGIONALE	

Numero Identificativo (da sistema informativo)	Classificazione secondo il piano dei conti dello Stato Patrimoniale in base al D.lgs.118/2011 (Descrizione)	Classificazione secondo il piano dei conti dello Stato Patrimoniale in base al D.lgs.118/2011 (Codice)	Classificazione ai sensi del codice civile (demaniale, disponibile, indisponibile)	Foglio	Particella	Superficie mq	Provincia	Comune	Località	Bene soggetto ad ammortamento	Data di acquisizione	Modalità di acquisizione	Criterio di valutazione secondo i principi del D.lgs 118/2011	Valore dell'immobile secondo i principi del D.lgs 118/2011 al 31/12/2019 (euro)	Valore dell'immobile secondo i principi del D.lgs 118/2011 al 31/12/2018 (euro)	Ente Gestore	Note
33378	TERRENI AGRICOLI	1.2.2.02.13.01.001	Indisponibile	69	504	265	PG	PIETRALUNGA		No	10/07/1975	TRASFERIMENTO A TITOLO GRATUITO	Valore catastale	0,00	0,00	AGENZIA FORESTALE REGIONALE	
33379	TERRENI AGRICOLI	1.2.2.02.13.01.001	Indisponibile	69	505	520	PG	PIETRALUNGA		No	10/07/1975	TRASFERIMENTO A TITOLO GRATUITO	Valore catastale	0,00	0,00	AGENZIA FORESTALE REGIONALE	
33380	TERRENI AGRICOLI	1.2.2.02.13.01.001	Indisponibile	69	506	22	PG	PIETRALUNGA		No	10/07/1975	TRASFERIMENTO A TITOLO GRATUITO	Valore catastale	6,50	6,50	AGENZIA FORESTALE REGIONALE	
33381	TERRENI AGRICOLI	1.2.2.02.13.01.001	Indisponibile	69	507	6.288	PG	PIETRALUNGA		No	10/07/1975	TRASFERIMENTO A TITOLO GRATUITO	Valore catastale	1.847,63	1.847,63	AGENZIA FORESTALE REGIONALE	
33382	TERRENI AGRICOLI	1.2.2.02.13.01.001	Indisponibile	69	508	216	PG	PIETRALUNGA		No	10/07/1975	TRASFERIMENTO A TITOLO GRATUITO	Valore catastale	14,63	14,63	AGENZIA FORESTALE REGIONALE	
33383	TERRENI AGRICOLI	1.2.2.02.13.01.001	Indisponibile	69	509	41	PG	PIETRALUNGA		No	10/07/1975	TRASFERIMENTO A TITOLO GRATUITO	Valore catastale	3,25	3,25	AGENZIA FORESTALE REGIONALE	
33384	TERRENI AGRICOLI	1.2.2.02.13.01.001	Indisponibile	69	510	3	PG	PIETRALUNGA		No	10/07/1975	TRASFERIMENTO A TITOLO GRATUITO	Valore catastale	1,63	1,63	AGENZIA FORESTALE REGIONALE	
33385	TERRENI AGRICOLI	1.2.2.02.13.01.001	Indisponibile	69	511	32	PG	PIETRALUNGA		No	10/07/1975	TRASFERIMENTO A TITOLO GRATUITO	Valore catastale	1,63	1,63	AGENZIA FORESTALE REGIONALE	
33386	TERRENI AGRICOLI	1.2.2.02.13.01.001	Indisponibile	69	512	168	PG	PIETRALUNGA		No	10/07/1975	TRASFERIMENTO A TITOLO GRATUITO	Valore catastale	11,38	11,38	AGENZIA FORESTALE REGIONALE	
33387	TERRENI AGRICOLI	1.2.2.02.13.01.001	Indisponibile	69	48	3.200	PG	PIETRALUNGA		No	10/07/1975	TRASFERIMENTO A TITOLO GRATUITO	Valore catastale	27,63	27,63	AGENZIA FORESTALE REGIONALE	
33388	TERRENI AGRICOLI	1.2.2.02.13.01.001	Indisponibile	69	49	96	PG	PIETRALUNGA		No	10/07/1975	TRASFERIMENTO A TITOLO GRATUITO	Valore catastale	1,63	1,63	AGENZIA FORESTALE REGIONALE	
33389	TERRENI AGRICOLI	1.2.2.02.13.01.001	Indisponibile	69	50	680	PG	PIETRALUNGA		No	10/07/1975	TRASFERIMENTO A TITOLO GRATUITO	Valore catastale	6,50	6,50	AGENZIA FORESTALE REGIONALE	
33390	TERRENI AGRICOLI	1.2.2.02.13.01.001	Indisponibile	69	51	17.060	PG	PIETRALUNGA		No	10/07/1975	TRASFERIMENTO A TITOLO GRATUITO	Valore catastale	143,00	143,00	AGENZIA FORESTALE REGIONALE	
33391	TERRENI AGRICOLI	1.2.2.02.13.01.001	Indisponibile	69	52	20.270	PG	PIETRALUNGA		No	10/07/1975	TRASFERIMENTO A TITOLO GRATUITO	Valore catastale	1.701,38	1.701,38	AGENZIA FORESTALE REGIONALE	
33392	TERRENI AGRICOLI	1.2.2.02.13.01.001	Indisponibile	69	53	17.060	PG	PIETRALUNGA		No	10/07/1975	TRASFERIMENTO A TITOLO GRATUITO	Valore catastale	5.011,50	5.011,50	AGENZIA FORESTALE REGIONALE	
33393	TERRENI AGRICOLI	1.2.2.02.13.01.001	Indisponibile	69	54	12.240	PG	PIETRALUNGA		No	10/07/1975	TRASFERIMENTO A TITOLO GRATUITO	Valore catastale	1.027,00	1.027,00	AGENZIA FORESTALE REGIONALE	
33394	TERRENI AGRICOLI	1.2.2.02.13.01.001	Indisponibile	69	55	3.020	PG	PIETRALUNGA		No	10/07/1975	TRASFERIMENTO A TITOLO GRATUITO	Valore catastale	760,50	760,50	AGENZIA FORESTALE REGIONALE	
33395	TERRENI AGRICOLI	1.2.2.02.13.01.001	Indisponibile	69	56	3.660	PG	PIETRALUNGA		No	10/07/1975	TRASFERIMENTO A TITOLO GRATUITO	Valore catastale	30,88	30,88	AGENZIA FORESTALE REGIONALE	
33396	TERRENI AGRICOLI	1.2.2.02.13.01.001	Indisponibile	69	57	100	PG	PIETRALUNGA		No	10/07/1975	TRASFERIMENTO A TITOLO GRATUITO	Valore catastale	1,63	1,63	AGENZIA FORESTALE REGIONALE	
33397	TERRENI AGRICOLI	1.2.2.02.13.01.001	Indisponibile	69	58	8.160	PG	PIETRALUNGA		No	10/07/1975	TRASFERIMENTO A TITOLO GRATUITO	Valore catastale	68,25	68,25	AGENZIA FORESTALE REGIONALE	

Numero Identificativo (da sistema informativo)	Classificazione secondo il piano dei conti dello Stato Patrimoniale in base al D.lgs.118/2011 (Descrizione)	Classificazione secondo il piano dei conti dello Stato Patrimoniale in base al D.lgs.118/2011 (Codice)	Classificazione ai sensi del codice civile (demaniale, disponibile, indisponibile)	Foglio	Particella	Superficie mq	Provincia	Comune	Località	Bene soggetto ad ammortamento	Data di acquisizione	Modalità di acquisizione	Criterio di valutazione secondo i principi del D.lgs 118/2011	Valore dell'immobile secondo i principi del D.lgs 118/2011 al 31/12/2019 (euro)	Valore dell'immobile secondo i principi del D.lgs 118/2011 al 31/12/2018 (euro)	Ente Gestore	Note
33398	TERRENI AGRICOLI	1.2.2.02.13.01.001	Indisponibile	69	59	3.440	PG	PIETRALUNGA		No	10/07/1975	TRASFERIMENTO A TITOLO GRATUITO	Valore catastale	346,13	346,13	AGENZIA FORESTALE REGIONALE	
33399	TERRENI AGRICOLI	1.2.2.02.13.01.001	Indisponibile	69	60	920	PG	PIETRALUNGA		No	10/07/1975	TRASFERIMENTO A TITOLO GRATUITO	Valore catastale	92,63	92,63	AGENZIA FORESTALE REGIONALE	
33400	TERRENI AGRICOLI	1.2.2.02.13.01.001	Indisponibile	69	61	1.830	PG	PIETRALUNGA		No	10/07/1975	TRASFERIMENTO A TITOLO GRATUITO	Valore catastale	461,50	461,50	AGENZIA FORESTALE REGIONALE	
33401	TERRENI AGRICOLI	1.2.2.02.13.01.001	Indisponibile	69	62	2.140	PG	PIETRALUNGA		No	10/07/1975	TRASFERIMENTO A TITOLO GRATUITO	Valore catastale	17,88	17,88	AGENZIA FORESTALE REGIONALE	
33402	TERRENI AGRICOLI	1.2.2.02.13.01.001	Indisponibile	69	63	4.350	PG	PIETRALUNGA		No	10/07/1975	TRASFERIMENTO A TITOLO GRATUITO	Valore catastale	438,75	438,75	AGENZIA FORESTALE REGIONALE	
33403	TERRENI AGRICOLI	1.2.2.02.13.01.001	Indisponibile	69	64	1.180	PG	PIETRALUNGA		No	10/07/1975	TRASFERIMENTO A TITOLO GRATUITO	Valore catastale	9,75	9,75	AGENZIA FORESTALE REGIONALE	
33404	TERRENI AGRICOLI	1.2.2.02.13.01.001	Indisponibile	70	44	200	PG	PIETRALUNGA		No	10/07/1975	TRASFERIMENTO A TITOLO GRATUITO	Valore catastale	1,63	1,63	AGENZIA FORESTALE REGIONALE	
33405	TERRENI AGRICOLI	1.2.2.02.13.01.001	Indisponibile	71	5	2.530	PG	PIETRALUNGA		No	28/05/1980	TRASFERIMENTO A TITOLO GRATUITO	Valore catastale	191,75	191,75	AGENZIA FORESTALE REGIONALE	
33406	TERRENI AGRICOLI	1.2.2.02.13.01.001	Indisponibile	71	7	1.750	PG	PIETRALUNGA		No	28/05/1980	TRASFERIMENTO A TITOLO GRATUITO	Valore catastale	131,63	131,63	AGENZIA FORESTALE REGIONALE	
33407	TERRENI AGRICOLI	1.2.2.02.13.01.001	Indisponibile	71	8	17.110	PG	PIETRALUNGA		No	28/05/1980	TRASFERIMENTO A TITOLO GRATUITO	Valore catastale	1.722,50	1.722,50	AGENZIA FORESTALE REGIONALE	
33408	TERRENI AGRICOLI	1.2.2.02.13.01.001	Indisponibile	71	11	1.020	PG	PIETRALUNGA		No	28/05/1980	TRASFERIMENTO A TITOLO GRATUITO	Valore catastale	86,13	86,13	AGENZIA FORESTALE REGIONALE	
33409	TERRENI AGRICOLI	1.2.2.02.13.01.001	Indisponibile	71	14	3.410	PG	PIETRALUNGA		No	28/05/1980	TRASFERIMENTO A TITOLO GRATUITO	Valore catastale	286,00	286,00	AGENZIA FORESTALE REGIONALE	
33411	TERRENI AGRICOLI	1.2.2.02.13.01.001	Indisponibile	71	20	13.550	PG	PIETRALUNGA		No	28/05/1980	TRASFERIMENTO A TITOLO GRATUITO	Valore catastale	2.325,38	2.325,38	AGENZIA FORESTALE REGIONALE	Variazioni di coltura anno 2017
33412	TERRENI AGRICOLI	1.2.2.02.13.01.001	Indisponibile	71	21	3.190	PG	PIETRALUNGA		No	28/05/1980	TRASFERIMENTO A TITOLO GRATUITO	Valore catastale	375,38	375,38	AGENZIA FORESTALE REGIONALE	
33413	TERRENI AGRICOLI	1.2.2.02.13.01.001	Indisponibile	71	22	2.540	PG	PIETRALUNGA		No	28/05/1980	TRASFERIMENTO A TITOLO GRATUITO	Valore catastale	212,88	212,88	AGENZIA FORESTALE REGIONALE	
33414	TERRENI AGRICOLI	1.2.2.02.13.01.001	Indisponibile	71	24	82.350	PG	PIETRALUNGA		No	28/05/1980	TRASFERIMENTO A TITOLO GRATUITO	Valore catastale	6.220,50	6.220,50	AGENZIA FORESTALE REGIONALE	
33416	TERRENI AGRICOLI	1.2.2.02.13.01.001	Indisponibile	71	28	550	PG	PIETRALUNGA		No	28/05/1980	TRASFERIMENTO A TITOLO GRATUITO	Valore catastale	37,38	37,38	AGENZIA FORESTALE REGIONALE	
33417	TERRENI AGRICOLI	1.2.2.02.13.01.001	Indisponibile	71	29	320	PG	PIETRALUNGA		No	28/05/1980	TRASFERIMENTO A TITOLO GRATUITO	Valore catastale	3,25	3,25	AGENZIA FORESTALE REGIONALE	
33418	TERRENI AGRICOLI	1.2.2.02.13.01.001	Indisponibile	71	30	16.900	PG	PIETRALUNGA		No	28/05/1980	TRASFERIMENTO A TITOLO GRATUITO	Valore catastale	4.254,25	4.254,25	AGENZIA FORESTALE REGIONALE	
33419	TERRENI AGRICOLI	1.2.2.02.13.01.001	Indisponibile	71	31	1.660	PG	PIETRALUNGA		No	28/05/1980	TRASFERIMENTO A TITOLO GRATUITO	Valore catastale	139,75	139,75	AGENZIA FORESTALE REGIONALE	

Numero Identificativo (da sistema informativo)	Classificazione secondo il piano dei conti dello Stato Patrimoniale in base al D.lgs.118/2011 (Descrizione)	Classificazione secondo il piano dei conti dello Stato Patrimoniale in base al D.lgs.118/2011 (Codice)	Classificazione ai sensi del codice civile (demaniale, disponibile, indisponibile)	Foglio	Particella	Superficie mq	Provincia	Comune	Località	Bene soggetto ad ammortamento	Data di acquisizione	Modalità di acquisizione	Criterio di valutazione secondo i principi del D.lgs 118/2011	Valore dell'immobile secondo i principi del D.lgs 118/2011 al 31/12/2019 (euro)	Valore dell'immobile secondo i principi del D.lgs 118/2011 al 31/12/2018 (euro)	Ente Gestore	Note
33420	TERRENI AGRICOLI	1.2.2.02.13.01.001	Indisponibile	71	32	91.880	PG	PIETRALUNGA		No	28/05/1980	TRASFERIMENTO A TITOLO GRATUITO	Valore catastale	16.630,25	16.630,25	AGENZIA FORESTALE REGIONALE	
33421	TERRENI AGRICOLI	1.2.2.02.13.01.001	Indisponibile	71	36	14.810	PG	PIETRALUNGA		No	28/05/1980	TRASFERIMENTO A TITOLO GRATUITO	Valore catastale	1.243,13	1.243,13	AGENZIA FORESTALE REGIONALE	
33422	TERRENI AGRICOLI	1.2.2.02.13.01.001	Indisponibile	71	37	4.720	PG	PIETRALUNGA		No	28/05/1980	TRASFERIMENTO A TITOLO GRATUITO	Valore catastale	1.187,88	1.187,88	AGENZIA FORESTALE REGIONALE	
33423	TERRENI AGRICOLI	1.2.2.02.13.01.001	Indisponibile	71	38	2.510	PG	PIETRALUNGA		No	28/05/1980	TRASFERIMENTO A TITOLO GRATUITO	Valore catastale	211,25	211,25	AGENZIA FORESTALE REGIONALE	
33424	TERRENI AGRICOLI	1.2.2.02.13.01.001	Indisponibile	71	43	11.870	PG	PIETRALUNGA		No	28/05/1980	TRASFERIMENTO A TITOLO GRATUITO	Valore catastale	99,13	99,13	AGENZIA FORESTALE REGIONALE	
33425	TERRENI AGRICOLI	1.2.2.02.13.01.001	Indisponibile	71	44	11.410	PG	PIETRALUNGA		No	28/05/1980	TRASFERIMENTO A TITOLO GRATUITO	Valore catastale	95,88	95,88	AGENZIA FORESTALE REGIONALE	
33426	TERRENI AGRICOLI	1.2.2.02.13.01.001	Indisponibile	71	46	140	PG	PIETRALUNGA		No	28/05/1980	TRASFERIMENTO A TITOLO GRATUITO	Valore catastale	11,38	11,38	AGENZIA FORESTALE REGIONALE	
33427	TERRENI AGRICOLI	1.2.2.02.13.01.001	Indisponibile	71	47	110	PG	PIETRALUNGA		No	28/05/1980	TRASFERIMENTO A TITOLO GRATUITO	Valore catastale	3,25	3,25	AGENZIA FORESTALE REGIONALE	
33428	TERRENI AGRICOLI	1.2.2.02.13.01.001	Indisponibile	71	48	1.050	PG	PIETRALUNGA		No	28/05/1980	TRASFERIMENTO A TITOLO GRATUITO	Valore catastale	123,50	123,50	AGENZIA FORESTALE REGIONALE	
33429	TERRENI AGRICOLI	1.2.2.02.13.01.001	Indisponibile	71	49	200	PG	PIETRALUNGA		No	28/05/1980	TRASFERIMENTO A TITOLO GRATUITO	Valore catastale	14,63	14,63	AGENZIA FORESTALE REGIONALE	
33430	TERRENI AGRICOLI	1.2.2.02.13.01.001	Indisponibile	71	51	10.170	PG	PIETRALUNGA		No	28/05/1980	TRASFERIMENTO A TITOLO GRATUITO	Valore catastale	853,13	853,13	AGENZIA FORESTALE REGIONALE	
33431	TERRENI AGRICOLI	1.2.2.02.13.01.001	Indisponibile	71	53	1.450	PG	PIETRALUNGA		No	28/05/1980	TRASFERIMENTO A TITOLO GRATUITO	Valore catastale	121,88	121,88	AGENZIA FORESTALE REGIONALE	
33432	TERRENI AGRICOLI	1.2.2.02.13.01.001	Indisponibile	71	61	34.990	PG	PIETRALUNGA		No	28/05/1980	TRASFERIMENTO A TITOLO GRATUITO	Valore catastale	2.642,25	2.642,25	AGENZIA FORESTALE REGIONALE	
33433	TERRENI AGRICOLI	1.2.2.02.13.01.001	Indisponibile	71	63	1.080	PG	PIETRALUNGA		No	28/05/1980	TRASFERIMENTO A TITOLO GRATUITO	Valore catastale	271,38	271,38	AGENZIA FORESTALE REGIONALE	
33434	TERRENI AGRICOLI	1.2.2.02.13.01.001	Indisponibile	71	65	260	PG	PIETRALUNGA		No	28/05/1980	TRASFERIMENTO A TITOLO GRATUITO	Valore catastale	26,00	26,00	AGENZIA FORESTALE REGIONALE	
33435	TERRENI AGRICOLI	1.2.2.02.13.01.001	Indisponibile	71	67	6.470	PG	PIETRALUNGA		No	28/05/1980	TRASFERIMENTO A TITOLO GRATUITO	Valore catastale	651,63	651,63	AGENZIA FORESTALE REGIONALE	
33436	TERRENI AGRICOLI	1.2.2.02.13.01.001	Indisponibile	71	68	8.620	PG	PIETRALUNGA		No	28/05/1980	TRASFERIMENTO A TITOLO GRATUITO	Valore catastale	2.171,00	2.171,00	AGENZIA FORESTALE REGIONALE	
33437	TERRENI AGRICOLI	1.2.2.02.13.01.001	Indisponibile	71	86	3.020	PG	PIETRALUNGA		No	28/05/1980	TRASFERIMENTO A TITOLO GRATUITO	Valore catastale	227,50	227,50	AGENZIA FORESTALE REGIONALE	
33438	TERRENI AGRICOLI	1.2.2.02.13.01.001	Indisponibile	71	87	320	PG	PIETRALUNGA		No	28/05/1980	TRASFERIMENTO A TITOLO GRATUITO	Valore catastale	24,38	24,38	AGENZIA FORESTALE REGIONALE	
33439	TERRENI AGRICOLI	1.2.2.02.13.01.001	Indisponibile	71	506	42.240	PG	PIETRALUNGA		No	28/05/1980	TRASFERIMENTO A TITOLO GRATUITO	Valore catastale	19.496,75	19.496,75	AGENZIA FORESTALE REGIONALE	

Numero Identificativo (da sistema informativo)	Classificazione secondo il piano dei conti dello Stato Patrimoniale in base al D.lgs.118/2011 (Descrizione)	Classificazione secondo il piano dei conti dello Stato Patrimoniale in base al D.lgs.118/2011 (Codice)	Classificazione ai sensi del codice civile (demaniale, disponibile, indisponibile)	Foglio	Particella	Superficie mq	Provincia	Comune	Località	Bene soggetto ad ammortamento	Data di acquisizione	Modalità di acquisizione	Criterio di valutazione secondo i principi del D.lgs 118/2011	Valore dell'immobile secondo i principi del D.lgs 118/2011 al 31/12/2019 (euro)	Valore dell'immobile secondo i principi del D.lgs 118/2011 al 31/12/2018 (euro)	Ente Gestore	Note
33440	TERRENI AGRICOLI	1.2.2.02.13.01.001	Indisponibile	71	507	10.280	PG	PIETRALUNGA		No	28/05/1980	TRASFERIMENTO A TITOLO GRATUITO	Valore catastale	4.745,00	4.745,00	AGENZIA FORESTALE REGIONALE	
33441	TERRENI AGRICOLI	1.2.2.02.13.01.001	Indisponibile	72	1	7.200	PG	PIETRALUNGA		No	28/05/1980	TRASFERIMENTO A TITOLO GRATUITO	Valore catastale	544,38	544,38	AGENZIA FORESTALE REGIONALE	
33442	TERRENI AGRICOLI	1.2.2.02.13.01.001	Indisponibile	72	2	5.540	PG	PIETRALUNGA		No	28/05/1980	TRASFERIMENTO A TITOLO GRATUITO	Valore catastale	1.394,25	1.394,25	AGENZIA FORESTALE REGIONALE	
33443	TERRENI AGRICOLI	1.2.2.02.13.01.001	Indisponibile	72	3	25.920	PG	PIETRALUNGA		No	28/05/1980	TRASFERIMENTO A TITOLO GRATUITO	Valore catastale	2.175,88	2.175,88	AGENZIA FORESTALE REGIONALE	
33444	TERRENI AGRICOLI	1.2.2.02.13.01.001	Indisponibile	72	4	77.890	PG	PIETRALUNGA		No	28/05/1980	TRASFERIMENTO A TITOLO GRATUITO	Valore catastale	5.882,50	5.882,50	AGENZIA FORESTALE REGIONALE	
33445	TERRENI AGRICOLI	1.2.2.02.13.01.001	Indisponibile	72	5	1.780	PG	PIETRALUNGA		No	28/05/1980	TRASFERIMENTO A TITOLO GRATUITO	Valore catastale	134,88	134,88	AGENZIA FORESTALE REGIONALE	
33446	TERRENI AGRICOLI	1.2.2.02.13.01.001	Indisponibile	72	6	43.750	PG	PIETRALUNGA		No	10/07/1975	TRASFERIMENTO A TITOLO GRATUITO	Valore catastale	3.305,25	3.305,25	AGENZIA FORESTALE REGIONALE	
33447	TERRENI AGRICOLI	1.2.2.02.13.01.001	Indisponibile	72	7	21.390	PG	PIETRALUNGA		No	10/07/1975	TRASFERIMENTO A TITOLO GRATUITO	Valore catastale	5.385,25	5.385,25	AGENZIA FORESTALE REGIONALE	
33448	TERRENI AGRICOLI	1.2.2.02.13.01.001	Indisponibile	72	8	13.140	PG	PIETRALUNGA		No	10/07/1975	TRASFERIMENTO A TITOLO GRATUITO	Valore catastale	1.103,38	1.103,38	AGENZIA FORESTALE REGIONALE	
33449	TERRENI AGRICOLI	1.2.2.02.13.01.001	Indisponibile	72	14	3.830	PG	PIETRALUNGA		No	10/07/1975	TRASFERIMENTO A TITOLO GRATUITO	Valore catastale	289,25	289,25	AGENZIA FORESTALE REGIONALE	
33450	TERRENI AGRICOLI	1.2.2.02.13.01.001	Indisponibile	72	15	49.100	PG	PIETRALUNGA		No	10/07/1975	TRASFERIMENTO A TITOLO GRATUITO	Valore catastale	12.361,38	12.356,50	AGENZIA FORESTALE REGIONALE	Aggiornamento catastale registrato anno 2019
33451	TERRENI AGRICOLI	1.2.2.02.13.01.001	Indisponibile	72	16	1.080	PG	PIETRALUNGA		No	10/07/1975	TRASFERIMENTO A TITOLO GRATUITO	Valore catastale	108,88	108,88	AGENZIA FORESTALE REGIONALE	
33452	TERRENI AGRICOLI	1.2.2.02.13.01.001	Indisponibile	72	17	440	PG	PIETRALUNGA		No	10/07/1975	TRASFERIMENTO A TITOLO GRATUITO	Valore catastale	52,00	52,00	AGENZIA FORESTALE REGIONALE	
33453	TERRENI AGRICOLI	1.2.2.02.13.01.001	Indisponibile	72	20	30.660	PG	PIETRALUNGA		No	10/07/1975	TRASFERIMENTO A TITOLO GRATUITO	Valore catastale	2.315,63	2.315,63	AGENZIA FORESTALE REGIONALE	
33454	TERRENI AGRICOLI	1.2.2.02.13.01.001	Indisponibile	72	21	47.900	PG	PIETRALUNGA		No	10/07/1975	TRASFERIMENTO A TITOLO GRATUITO	Valore catastale	3.617,25	3.617,25	AGENZIA FORESTALE REGIONALE	
33455	TERRENI AGRICOLI	1.2.2.02.13.01.001	Indisponibile	72	22	28.400	PG	PIETRALUNGA		No	10/07/1975	TRASFERIMENTO A TITOLO GRATUITO	Valore catastale	7.150,00	7.150,00	AGENZIA FORESTALE REGIONALE	
33456	TERRENI AGRICOLI	1.2.2.02.13.01.001	Indisponibile	72	23	21.290	PG	PIETRALUNGA		No	10/07/1975	TRASFERIMENTO A TITOLO GRATUITO	Valore catastale	1.608,75	1.608,75	AGENZIA FORESTALE REGIONALE	
33457	TERRENI AGRICOLI	1.2.2.02.13.01.001	Indisponibile	72	28	19.290	PG	PIETRALUNGA		No	10/07/1975	TRASFERIMENTO A TITOLO GRATUITO	Valore catastale	1.941,88	1.941,88	AGENZIA FORESTALE REGIONALE	
33458	TERRENI AGRICOLI	1.2.2.02.13.01.001	Indisponibile	72	29	3.070	PG	PIETRALUNGA		No	10/07/1975	TRASFERIMENTO A TITOLO GRATUITO	Valore catastale	773,50	773,50	AGENZIA FORESTALE REGIONALE	
33459	TERRENI AGRICOLI	1.2.2.02.13.01.001	Indisponibile	72	30	3.940	PG	PIETRALUNGA		No	10/07/1975	TRASFERIMENTO A TITOLO GRATUITO	Valore catastale	1.157,00	1.157,00	AGENZIA FORESTALE REGIONALE	

Numero Identificativo (da sistema informativo)	Classificazione secondo il piano dei conti dello Stato Patrimoniale in base al D.lgs.118/2011 (Descrizione)	Classificazione secondo il piano dei conti dello Stato Patrimoniale in base al D.lgs.118/2011 (Codice)	Classificazione ai sensi del codice civile (demaniale, disponibile, indisponibile)	Foglio	Particella	Superficie mq	Provincia	Comune	Località	Bene soggetto ad ammortamento	Data di acquisizione	Modalità di acquisizione	Criterio di valutazione secondo i principi del D.lgs 118/2011	Valore dell'immobile secondo i principi del D.lgs 118/2011 al 31/12/2019 (euro)	Valore dell'immobile secondo i principi del D.lgs 118/2011 al 31/12/2018 (euro)	Ente Gestore	Note
33460	TERRENI AGRICOLI	1.2.2.02.13.01.001	Indisponibile	72	34	1.000	PG	PIETRALUNGA		No	10/07/1975	TRASFERIMENTO A TITOLO GRATUITO	Valore catastale	84,50	84,50	AGENZIA FORESTALE REGIONALE	
33461	TERRENI AGRICOLI	1.2.2.02.13.01.001	Indisponibile	72	35	1.450	PG	PIETRALUNGA		No	10/07/1975	TRASFERIMENTO A TITOLO GRATUITO	Valore catastale	425,75	425,75	AGENZIA FORESTALE REGIONALE	
33462	TERRENI AGRICOLI	1.2.2.02.13.01.001	Indisponibile	72	36	45.710	PG	PIETRALUNGA		No	10/07/1975	TRASFERIMENTO A TITOLO GRATUITO	Valore catastale	11.508,25	11.508,25	AGENZIA FORESTALE REGIONALE	
33463	TERRENI AGRICOLI	1.2.2.02.13.01.001	Indisponibile	72	37	3.000	PG	PIETRALUNGA		No	10/07/1975	TRASFERIMENTO A TITOLO GRATUITO	Valore catastale	100,75	100,75	AGENZIA FORESTALE REGIONALE	
33464	TERRENI AGRICOLI	1.2.2.02.13.01.001	Indisponibile	72	42	42.600	PG	PIETRALUNGA		No	10/07/1975	TRASFERIMENTO A TITOLO GRATUITO	Valore catastale	12.512,50	12.512,50	AGENZIA FORESTALE REGIONALE	
33465	TERRENI AGRICOLI	1.2.2.02.13.01.001	Indisponibile	72	43	770	PG	PIETRALUNGA		No	10/07/1975	TRASFERIMENTO A TITOLO GRATUITO	Valore catastale	355,88	355,88	AGENZIA FORESTALE REGIONALE	
33466	TERRENI AGRICOLI	1.2.2.02.13.01.001	Indisponibile	72	45	2.600	PG	PIETRALUNGA		No	10/07/1975	TRASFERIMENTO A TITOLO GRATUITO	Valore catastale	217,75	217,75	AGENZIA FORESTALE REGIONALE	
33467	TERRENI AGRICOLI	1.2.2.02.13.01.001	Indisponibile	72	46	8.720	PG	PIETRALUNGA		No	10/07/1975	TRASFERIMENTO A TITOLO GRATUITO	Valore catastale	292,50	292,50	AGENZIA FORESTALE REGIONALE	
33468	TERRENI AGRICOLI	1.2.2.02.13.01.001	Indisponibile	72	48	37.850	PG	PIETRALUNGA		No	10/07/1975	TRASFERIMENTO A TITOLO GRATUITO	Valore catastale	2.858,38	2.858,38	AGENZIA FORESTALE REGIONALE	
33469	TERRENI AGRICOLI	1.2.2.02.13.01.001	Indisponibile	72	49	850	PG	PIETRALUNGA		No	10/07/1975	TRASFERIMENTO A TITOLO GRATUITO	Valore catastale	29,25	29,25	AGENZIA FORESTALE REGIONALE	
33470	TERRENI AGRICOLI	1.2.2.02.13.01.001	Indisponibile	72	55	1.090	PG	PIETRALUNGA		No	10/07/1975	TRASFERIMENTO A TITOLO GRATUITO	Valore catastale	82,88	82,88	AGENZIA FORESTALE REGIONALE	
33471	TERRENI AGRICOLI	1.2.2.02.13.01.001	Indisponibile	72	56	7.330	PG	PIETRALUNGA		No	10/07/1975	TRASFERIMENTO A TITOLO GRATUITO	Valore catastale	2.153,13	2.153,13	AGENZIA FORESTALE REGIONALE	
33472	TERRENI AGRICOLI	1.2.2.02.13.01.001	Indisponibile	72	57	2.840	PG	PIETRALUNGA		No	10/07/1975	TRASFERIMENTO A TITOLO GRATUITO	Valore catastale	95,88	95,88	AGENZIA FORESTALE REGIONALE	
33473	TERRENI AGRICOLI	1.2.2.02.13.01.001	Indisponibile	72	59	8.131	PG	PIETRALUNGA		No	10/07/1975	TRASFERIMENTO A TITOLO GRATUITO	Valore catastale	546,00	546,00	AGENZIA FORESTALE REGIONALE	
33474	TERRENI AGRICOLI	1.2.2.02.13.01.001	Indisponibile	72	60	11.720	PG	PIETRALUNGA		No	10/07/1975	TRASFERIMENTO A TITOLO GRATUITO	Valore catastale	1.179,75	1.179,75	AGENZIA FORESTALE REGIONALE	
33475	TERRENI AGRICOLI	1.2.2.02.13.01.001	Indisponibile	72	61	5.640	PG	PIETRALUNGA		No	10/07/1975	TRASFERIMENTO A TITOLO GRATUITO	Valore catastale	472,88	472,88	AGENZIA FORESTALE REGIONALE	
33476	TERRENI AGRICOLI	1.2.2.02.13.01.001	Indisponibile	72	62	54.820	PG	PIETRALUNGA		No	10/07/1975	TRASFERIMENTO A TITOLO GRATUITO	Valore catastale	4.600,38	4.600,38	AGENZIA FORESTALE REGIONALE	
33477	TERRENI AGRICOLI	1.2.2.02.13.01.001	Indisponibile	72	63	117.430	PG	PIETRALUNGA		No	10/07/1975	TRASFERIMENTO A TITOLO GRATUITO	Valore catastale	11.826,75	11.826,75	AGENZIA FORESTALE REGIONALE	
33478	TERRENI AGRICOLI	1.2.2.02.13.01.001	Indisponibile	72	64	3.040	PG	PIETRALUNGA		No	10/07/1975	TRASFERIMENTO A TITOLO GRATUITO	Valore catastale	26,00	26,00	AGENZIA FORESTALE REGIONALE	
33479	TERRENI AGRICOLI	1.2.2.02.13.01.001	Indisponibile	73	1	1.450	PG	PIETRALUNGA		No	10/07/1975	TRASFERIMENTO A TITOLO GRATUITO	Valore catastale	108,88	108,88	AGENZIA FORESTALE REGIONALE	

Numero Identificativo (da sistema informativo)	Classificazione secondo il piano dei conti dello Stato Patrimoniale in base al D.lgs.118/2011 (Descrizione)	Classificazione secondo il piano dei conti dello Stato Patrimoniale in base al D.lgs.118/2011 (Codice)	Classificazione ai sensi del codice civile (demaniale, disponibile, indisponibile)	Foglio	Particella	Superficie mq	Provincia	Comune	Località	Bene soggetto ad ammortamento	Data di acquisizione	Modalità di acquisizione	Criterio di valutazione secondo i principi del D.lgs 118/2011	Valore dell'immobile secondo i principi del D.lgs 118/2011 al 31/12/2019 (euro)	Valore dell'immobile secondo i principi del D.lgs 118/2011 al 31/12/2018 (euro)	Ente Gestore	Note
33480	TERRENI AGRICOLI	1.2.2.02.13.01.001	Indisponibile	73	2	17.570	PG	PIETRALUNGA		No	10/07/1975	TRASFERIMENTO A TITOLO GRATUITO	Valore catastale	4.423,25	4.423,25	AGENZIA FORESTALE REGIONALE	
33481	TERRENI AGRICOLI	1.2.2.02.13.01.001	Indisponibile	73	3	4.410	PG	PIETRALUNGA		No	10/07/1975	TRASFERIMENTO A TITOLO GRATUITO	Valore catastale	333,13	333,13	AGENZIA FORESTALE REGIONALE	
33482	TERRENI AGRICOLI	1.2.2.02.13.01.001	Indisponibile	73	4	940	PG	PIETRALUNGA		No	10/07/1975	TRASFERIMENTO A TITOLO GRATUITO	Valore catastale	71,50	71,50	AGENZIA FORESTALE REGIONALE	
33483	TERRENI AGRICOLI	1.2.2.02.13.01.001	Indisponibile	73	5	19.800	PG	PIETRALUNGA		No	10/07/1975	TRASFERIMENTO A TITOLO GRATUITO	Valore catastale	1.662,38	1.662,38	AGENZIA FORESTALE REGIONALE	
33484	TERRENI AGRICOLI	1.2.2.02.13.01.001	Indisponibile	73	6	55.200	PG	PIETRALUNGA		No	10/07/1975	TRASFERIMENTO A TITOLO GRATUITO	Valore catastale	6.485,38	6.485,38	AGENZIA FORESTALE REGIONALE	
33485	TERRENI AGRICOLI	1.2.2.02.13.01.001	Indisponibile	73	7	2.620	PG	PIETRALUNGA		No	10/07/1975	TRASFERIMENTO A TITOLO GRATUITO	Valore catastale	22,75	22,75	AGENZIA FORESTALE REGIONALE	
33486	TERRENI AGRICOLI	1.2.2.02.13.01.001	Indisponibile	73	8	37.650	PG	PIETRALUNGA		No	10/07/1975	TRASFERIMENTO A TITOLO GRATUITO	Valore catastale	2.843,75	2.843,75	AGENZIA FORESTALE REGIONALE	
33487	TERRENI AGRICOLI	1.2.2.02.13.01.001	Indisponibile	73	9	4.760	PG	PIETRALUNGA		No	10/07/1975	TRASFERIMENTO A TITOLO GRATUITO	Valore catastale	40,63	40,63	AGENZIA FORESTALE REGIONALE	
33488	TERRENI AGRICOLI	1.2.2.02.13.01.001	Indisponibile	73	10	460	PG	PIETRALUNGA		No	10/07/1975	TRASFERIMENTO A TITOLO GRATUITO	Valore catastale	34,13	34,13	AGENZIA FORESTALE REGIONALE	
33489	TERRENI AGRICOLI	1.2.2.02.13.01.001	Indisponibile	73	12	210	PG	PIETRALUNGA		No	10/07/1975	TRASFERIMENTO A TITOLO GRATUITO	Valore catastale	16,25	16,25	AGENZIA FORESTALE REGIONALE	
33490	TERRENI AGRICOLI	1.2.2.02.13.01.001	Indisponibile	73	13	520	PG	PIETRALUNGA		No	10/07/1975	TRASFERIMENTO A TITOLO GRATUITO	Valore catastale	39,00	39,00	AGENZIA FORESTALE REGIONALE	
33491	TERRENI AGRICOLI	1.2.2.02.13.01.001	Indisponibile	73	18	4.900	PG	PIETRALUNGA		No	10/07/1975	TRASFERIMENTO A TITOLO GRATUITO	Valore catastale	164,13	164,13	AGENZIA FORESTALE REGIONALE	
33492	TERRENI AGRICOLI	1.2.2.02.13.01.001	Indisponibile	73	19	7.130	PG	PIETRALUNGA		No	10/07/1975	TRASFERIMENTO A TITOLO GRATUITO	Valore catastale	598,00	598,00	AGENZIA FORESTALE REGIONALE	
33493	TERRENI AGRICOLI	1.2.2.02.13.01.001	Indisponibile	73	20	400	PG	PIETRALUNGA		No	10/07/1975	TRASFERIMENTO A TITOLO GRATUITO	Valore catastale	30,88	30,88	AGENZIA FORESTALE REGIONALE	
33494	TERRENI AGRICOLI	1.2.2.02.13.01.001	Indisponibile	73	21	3.390	PG	PIETRALUNGA		No	10/07/1975	TRASFERIMENTO A TITOLO GRATUITO	Valore catastale	284,38	284,38	AGENZIA FORESTALE REGIONALE	
33495	TERRENI AGRICOLI	1.2.2.02.13.01.001	Indisponibile	73	22	4.680	PG	PIETRALUNGA		No	10/07/1975	TRASFERIMENTO A TITOLO GRATUITO	Valore catastale	354,25	354,25	AGENZIA FORESTALE REGIONALE	
33496	TERRENI AGRICOLI	1.2.2.02.13.01.001	Indisponibile	73	23	18.900	PG	PIETRALUNGA		No	10/07/1975	TRASFERIMENTO A TITOLO GRATUITO	Valore catastale	4.758,00	4.758,00	AGENZIA FORESTALE REGIONALE	
33497	TERRENI AGRICOLI	1.2.2.02.13.01.001	Indisponibile	73	24	22.310	PG	PIETRALUNGA		No	10/07/1975	TRASFERIMENTO A TITOLO GRATUITO	Valore catastale	6.553,63	6.553,63	AGENZIA FORESTALE REGIONALE	
33498	TERRENI AGRICOLI	1.2.2.02.13.01.001	Indisponibile	73	25	11.000	PG	PIETRALUNGA		No	10/07/1975	TRASFERIMENTO A TITOLO GRATUITO	Valore catastale	737,75	737,75	AGENZIA FORESTALE REGIONALE	
33499	TERRENI AGRICOLI	1.2.2.02.13.01.001	Indisponibile	73	30	5.000	PG	PIETRALUNGA		No	10/07/1975	TRASFERIMENTO A TITOLO GRATUITO	Valore catastale	377,00	377,00	AGENZIA FORESTALE REGIONALE	

Numero Identificativo (da sistema informativo)	Classificazione secondo il piano dei conti dello Stato Patrimoniale in base al D.lgs.118/2011 (Descrizione)	Classificazione secondo il piano dei conti dello Stato Patrimoniale in base al D.lgs.118/2011 (Codice)	Classificazione ai sensi del codice civile (demaniale, disponibile, indisponibile)	Foglio	Particella	Superficie mq	Provincia	Comune	Località	Bene soggetto ad ammortamento	Data di acquisizione	Modalità di acquisizione	Criterio di valutazione secondo i principi del D.lgs 118/2011	Valore dell'immobile secondo i principi del D.lgs 118/2011 al 31/12/2019 (euro)	Valore dell'immobile secondo i principi del D.lgs 118/2011 al 31/12/2018 (euro)	Ente Gestore	Note
33500	TERRENI AGRICOLI	1.2.2.02.13.01.001	Indisponibile	73	31	83.450	PG	PIETRALUNGA		No	10/07/1975	TRASFERIMENTO A TITOLO GRATUITO	Valore catastale	6.303,38	6.303,38	AGENZIA FORESTALE REGIONALE	
33501	TERRENI AGRICOLI	1.2.2.02.13.01.001	Indisponibile	73	33	770	PG	PIETRALUNGA		No	10/07/1975	TRASFERIMENTO A TITOLO GRATUITO	Valore catastale	26,00	26,00	AGENZIA FORESTALE REGIONALE	
33502	TERRENI AGRICOLI	1.2.2.02.13.01.001	Indisponibile	73	34	3.470	PG	PIETRALUNGA		No	10/07/1975	TRASFERIMENTO A TITOLO GRATUITO	Valore catastale	261,63	261,63	AGENZIA FORESTALE REGIONALE	
33503	TERRENI AGRICOLI	1.2.2.02.13.01.001	Indisponibile	73	35	430	PG	PIETRALUNGA		No	10/07/1975	TRASFERIMENTO A TITOLO GRATUITO	Valore catastale	14,63	14,63	AGENZIA FORESTALE REGIONALE	
33504	TERRENI AGRICOLI	1.2.2.02.13.01.001	Indisponibile	73	36	7.720	PG	PIETRALUNGA		No	10/07/1975	TRASFERIMENTO A TITOLO GRATUITO	Valore catastale	1.943,50	1.943,50	AGENZIA FORESTALE REGIONALE	
33505	TERRENI AGRICOLI	1.2.2.02.13.01.001	Indisponibile	73	37	2.800	PG	PIETRALUNGA		No	10/07/1975	TRASFERIMENTO A TITOLO GRATUITO	Valore catastale	94,25	94,25	AGENZIA FORESTALE REGIONALE	
33506	TERRENI AGRICOLI	1.2.2.02.13.01.001	Indisponibile	73	38	10.670	PG	PIETRALUNGA		No	10/07/1975	TRASFERIMENTO A TITOLO GRATUITO	Valore catastale	895,38	895,38	AGENZIA FORESTALE REGIONALE	
33507	TERRENI AGRICOLI	1.2.2.02.13.01.001	Indisponibile	73	43	25.210	PG	PIETRALUNGA		No	10/07/1975	TRASFERIMENTO A TITOLO GRATUITO	Valore catastale	6.347,25	6.347,25	AGENZIA FORESTALE REGIONALE	
33508	TERRENI AGRICOLI	1.2.2.02.13.01.001	Indisponibile	73	44	6.450	PG	PIETRALUNGA		No	10/07/1975	TRASFERIMENTO A TITOLO GRATUITO	Valore catastale	1.894,75	1.894,75	AGENZIA FORESTALE REGIONALE	
33509	TERRENI AGRICOLI	1.2.2.02.13.01.001	Indisponibile	73	49	480	PG	PIETRALUNGA		No	10/07/1975	TRASFERIMENTO A TITOLO GRATUITO	Valore catastale	16,25	16,25	AGENZIA FORESTALE REGIONALE	
33510	TERRENI AGRICOLI	1.2.2.02.13.01.001	Indisponibile	73	50	29.140	PG	PIETRALUNGA		No	10/07/1975	TRASFERIMENTO A TITOLO GRATUITO	Valore catastale	7.336,88	7.336,88	AGENZIA FORESTALE REGIONALE	
33511	TERRENI AGRICOLI	1.2.2.02.13.01.001	Indisponibile	73	51	10.450	PG	PIETRALUNGA		No	10/07/1975	TRASFERIMENTO A TITOLO GRATUITO	Valore catastale	3.069,63	3.069,63	AGENZIA FORESTALE REGIONALE	
33512	TERRENI AGRICOLI	1.2.2.02.13.01.001	Indisponibile	73	52	2.030	PG	PIETRALUNGA		No	10/07/1975	TRASFERIMENTO A TITOLO GRATUITO	Valore catastale	511,88	511,88	AGENZIA FORESTALE REGIONALE	
33513	TERRENI AGRICOLI	1.2.2.02.13.01.001	Indisponibile	73	53	5.520	PG	PIETRALUNGA		No	10/07/1975	TRASFERIMENTO A TITOLO GRATUITO	Valore catastale	463,13	463,13	AGENZIA FORESTALE REGIONALE	
33514	TERRENI AGRICOLI	1.2.2.02.13.01.001	Indisponibile	73	54	6.280	PG	PIETRALUNGA		No	10/07/1975	TRASFERIMENTO A TITOLO GRATUITO	Valore catastale	526,50	526,50	AGENZIA FORESTALE REGIONALE	
33515	TERRENI AGRICOLI	1.2.2.02.13.01.001	Indisponibile	73	55	48.600	PG	PIETRALUNGA		No	10/07/1975	TRASFERIMENTO A TITOLO GRATUITO	Valore catastale	12.236,25	12.236,25	AGENZIA FORESTALE REGIONALE	
33516	TERRENI AGRICOLI	1.2.2.02.13.01.001	Indisponibile	73	56	118.050	PG	PIETRALUNGA		No	10/07/1975	TRASFERIMENTO A TITOLO GRATUITO	Valore catastale	8.916,38	8.916,38	AGENZIA FORESTALE REGIONALE	
33517	TERRENI AGRICOLI	1.2.2.02.13.01.001	Indisponibile	73	63	4.000	PG	PIETRALUNGA		No	10/07/1975	TRASFERIMENTO A TITOLO GRATUITO	Valore catastale	302,25	302,25	AGENZIA FORESTALE REGIONALE	
33518	TERRENI AGRICOLI	1.2.2.02.13.01.001	Indisponibile	73	64	5.010	PG	PIETRALUNGA		No	10/07/1975	TRASFERIMENTO A TITOLO GRATUITO	Valore catastale	1.472,25	1.472,25	AGENZIA FORESTALE REGIONALE	
33519	TERRENI AGRICOLI	1.2.2.02.13.01.001	Indisponibile	73	65	4.460	PG	PIETRALUNGA		No	10/07/1975	TRASFERIMENTO A TITOLO GRATUITO	Valore catastale	1.309,75	1.309,75	AGENZIA FORESTALE REGIONALE	

Numero Identificativo (da sistema informativo)	Classificazione secondo il piano dei conti dello Stato Patrimoniale in base al D.lgs.118/2011 (Descrizione)	Classificazione secondo il piano dei conti dello Stato Patrimoniale in base al D.lgs.118/2011 (Codice)	Classificazione ai sensi del codice civile (demaniale, disponibile, indisponibile)	Foglio	Particella	Superficie mq	Provincia	Comune	Località	Bene soggetto ad ammortamento	Data di acquisizione	Modalità di acquisizione	Criterio di valutazione secondo i principi del D.lgs 118/2011	Valore dell'immobile secondo i principi del D.lgs 118/2011 al 31/12/2019 (euro)	Valore dell'immobile secondo i principi del D.lgs 118/2011 al 31/12/2018 (euro)	Ente Gestore	Note
33520	TERRENI AGRICOLI	1.2.2.02.13.01.001	Indisponibile	73	66	3.120	PG	PIETRALUNGA		No	10/07/1975	TRASFERIMENTO A TITOLO GRATUITO	Valore catastale	209,63	209,63	AGENZIA FORESTALE REGIONALE	
33521	TERRENI AGRICOLI	1.2.2.02.13.01.001	Indisponibile	73	75	4.130	PG	PIETRALUNGA		No	10/07/1975	TRASFERIMENTO A TITOLO GRATUITO	Valore catastale	34,13	34,13	AGENZIA FORESTALE REGIONALE	
33522	TERRENI AGRICOLI	1.2.2.02.13.01.001	Indisponibile	73	76	76.070	PG	PIETRALUNGA		No	10/07/1975	TRASFERIMENTO A TITOLO GRATUITO	Valore catastale	5.746,00	5.746,00	AGENZIA FORESTALE REGIONALE	
33523	TERRENI AGRICOLI	1.2.2.02.13.01.001	Indisponibile	73	77	670	PG	PIETRALUNGA		No	10/07/1975	TRASFERIMENTO A TITOLO GRATUITO	Valore catastale	4,88	4,88	AGENZIA FORESTALE REGIONALE	
33524	TERRENI AGRICOLI	1.2.2.02.13.01.001	Indisponibile	73	80	830	PG	PIETRALUNGA		No	10/07/1975	TRASFERIMENTO A TITOLO GRATUITO	Valore catastale	243,75	243,75	AGENZIA FORESTALE REGIONALE	
33525	TERRENI AGRICOLI	1.2.2.02.13.01.001	Indisponibile	73	81	147.480	PG	PIETRALUNGA		No	10/07/1975	TRASFERIMENTO A TITOLO GRATUITO	Valore catastale	11.139,38	11.139,38	AGENZIA FORESTALE REGIONALE	
33526	TERRENI AGRICOLI	1.2.2.02.13.01.001	Indisponibile	73	82	3.790	PG	PIETRALUNGA		No	10/07/1975	TRASFERIMENTO A TITOLO GRATUITO	Valore catastale	1.113,13	1.113,13	AGENZIA FORESTALE REGIONALE	
33527	TERRENI AGRICOLI	1.2.2.02.13.01.001	Indisponibile	73	83	5.100	PG	PIETRALUNGA		No	10/07/1975	TRASFERIMENTO A TITOLO GRATUITO	Valore catastale	1.498,25	1.498,25	AGENZIA FORESTALE REGIONALE	
33528	TERRENI AGRICOLI	1.2.2.02.13.01.001	Indisponibile	73	84	1.200	PG	PIETRALUNGA		No	10/07/1975	TRASFERIMENTO A TITOLO GRATUITO	Valore catastale	100,75	100,75	AGENZIA FORESTALE REGIONALE	
33529	TERRENI AGRICOLI	1.2.2.02.13.01.001	Indisponibile	73	85	21.310	PG	PIETRALUNGA		No	10/07/1975	TRASFERIMENTO A TITOLO GRATUITO	Valore catastale	5.365,75	5.365,75	AGENZIA FORESTALE REGIONALE	
33530	TERRENI AGRICOLI	1.2.2.02.13.01.001	Indisponibile	73	86	10.700	PG	PIETRALUNGA		No	10/07/1975	TRASFERIMENTO A TITOLO GRATUITO	Valore catastale	898,63	898,63	AGENZIA FORESTALE REGIONALE	
33531	TERRENI AGRICOLI	1.2.2.02.13.01.001	Indisponibile	73	87	12.700	PG	PIETRALUNGA		No	10/07/1975	TRASFERIMENTO A TITOLO GRATUITO	Valore catastale	958,75	958,75	AGENZIA FORESTALE REGIONALE	
33532	TERRENI AGRICOLI	1.2.2.02.13.01.001	Indisponibile	73	88	12.190	PG	PIETRALUNGA		No	10/07/1975	TRASFERIMENTO A TITOLO GRATUITO	Valore catastale	819,00	819,00	AGENZIA FORESTALE REGIONALE	
33533	TERRENI AGRICOLI	1.2.2.02.13.01.001	Indisponibile	73	89	10.440	PG	PIETRALUNGA		No	10/07/1975	TRASFERIMENTO A TITOLO GRATUITO	Valore catastale	875,88	875,88	AGENZIA FORESTALE REGIONALE	
33534	TERRENI AGRICOLI	1.2.2.02.13.01.001	Indisponibile	73	90	4.120	PG	PIETRALUNGA		No	10/07/1975	TRASFERIMENTO A TITOLO GRATUITO	Valore catastale	346,13	346,13	AGENZIA FORESTALE REGIONALE	
33535	TERRENI AGRICOLI	1.2.2.02.13.01.001	Indisponibile	73	91	2.710	PG	PIETRALUNGA		No	10/07/1975	TRASFERIMENTO A TITOLO GRATUITO	Valore catastale	22,75	22,75	AGENZIA FORESTALE REGIONALE	
33536	TERRENI AGRICOLI	1.2.2.02.13.01.001	Indisponibile	73	94	140	PG	PIETRALUNGA		No	10/07/1975	TRASFERIMENTO A TITOLO GRATUITO	Valore catastale	11,38	11,38	AGENZIA FORESTALE REGIONALE	
33537	TERRENI AGRICOLI	1.2.2.02.13.01.001	Indisponibile	73	95	5.850	PG	PIETRALUNGA		No	10/07/1975	TRASFERIMENTO A TITOLO GRATUITO	Valore catastale	1.717,63	1.717,63	AGENZIA FORESTALE REGIONALE	
33538	TERRENI AGRICOLI	1.2.2.02.13.01.001	Indisponibile	73	96	34.240	PG	PIETRALUNGA		No	10/07/1975	TRASFERIMENTO A TITOLO GRATUITO	Valore catastale	2.587,00	2.587,00	AGENZIA FORESTALE REGIONALE	
33539	TERRENI AGRICOLI	1.2.2.02.13.01.001	Indisponibile	74	115	9.160	PG	PIETRALUNGA		No	10/07/1975	TRASFERIMENTO A TITOLO GRATUITO	Valore catastale	2.305,88	2.305,88	AGENZIA FORESTALE REGIONALE	

Numero Identificativo (da sistema informativo)	Classificazione secondo il piano dei conti dello Stato Patrimoniale in base al D.lgs.118/2011 (Descrizione)	Classificazione secondo il piano dei conti dello Stato Patrimoniale in base al D.lgs.118/2011 (Codice)	Classificazione ai sensi del codice civile (demaniale, disponibile, indisponibile)	Foglio	Particella	Superficie mq	Provincia	Comune	Località	Bene soggetto ad ammortamento	Data di acquisizione	Modalità di acquisizione	Criterio di valutazione secondo i principi del D.lgs 118/2011	Valore dell'immobile secondo i principi del D.lgs 118/2011 al 31/12/2019 (euro)	Valore dell'immobile secondo i principi del D.lgs 118/2011 al 31/12/2018 (euro)	Ente Gestore	Note
33540	TERRENI AGRICOLI	1.2.2.02.13.01.001	Indisponibile	74	116	16.440	PG	PIETRALUNGA		No	10/07/1975	TRASFERIMENTO A TITOLO GRATUITO	Valore catastale	4.138,88	4.138,88	AGENZIA FORESTALE REGIONALE	
33541	TERRENI AGRICOLI	1.2.2.02.13.01.001	Indisponibile	74	117	7.790	PG	PIETRALUNGA		No	10/07/1975	TRASFERIMENTO A TITOLO GRATUITO	Valore catastale	261,63	261,63	AGENZIA FORESTALE REGIONALE	
33542	TERRENI AGRICOLI	1.2.2.02.13.01.001	Indisponibile	74	118	28.320	PG	PIETRALUNGA		No	10/07/1975	TRASFERIMENTO A TITOLO GRATUITO	Valore catastale	13.071,50	13.071,50	AGENZIA FORESTALE REGIONALE	
33543	TERRENI AGRICOLI	1.2.2.02.13.01.001	Indisponibile	74	119	5.740	PG	PIETRALUNGA		No	10/07/1975	TRASFERIMENTO A TITOLO GRATUITO	Valore catastale	193,38	193,38	AGENZIA FORESTALE REGIONALE	
33544	TERRENI AGRICOLI	1.2.2.02.13.01.001	Indisponibile	74	130	1.930	PG	PIETRALUNGA		No	10/07/1975	TRASFERIMENTO A TITOLO GRATUITO	Valore catastale	162,50	162,50	AGENZIA FORESTALE REGIONALE	
33545	TERRENI AGRICOLI	1.2.2.02.13.01.001	Indisponibile	74	142	54.070	PG	PIETRALUNGA		No	10/07/1975	TRASFERIMENTO A TITOLO GRATUITO	Valore catastale	1.815,13	1.815,13	AGENZIA FORESTALE REGIONALE	
33546	TERRENI AGRICOLI	1.2.2.02.13.01.001	Indisponibile	74	143	2.890	PG	PIETRALUNGA		No	10/07/1975	TRASFERIMENTO A TITOLO GRATUITO	Valore catastale	848,25	848,25	AGENZIA FORESTALE REGIONALE	
33547	TERRENI AGRICOLI	1.2.2.02.13.01.001	Indisponibile	74	177	6.440	PG	PIETRALUNGA		No	10/07/1975	TRASFERIMENTO A TITOLO GRATUITO	Valore catastale	485,88	485,88	AGENZIA FORESTALE REGIONALE	
33548	TERRENI AGRICOLI	1.2.2.02.13.01.001	Indisponibile	76	37	480	PG	PIETRALUNGA		No	10/07/1975	TRASFERIMENTO A TITOLO GRATUITO	Valore catastale	40,63	40,63	AGENZIA FORESTALE REGIONALE	
33549	TERRENI AGRICOLI	1.2.2.02.13.01.001	Indisponibile	76	657	15.200	PG	PIETRALUNGA		No	10/07/1975	TRASFERIMENTO A TITOLO GRATUITO	Valore catastale	4.465,50	4.465,50	AGENZIA FORESTALE REGIONALE	
33550	TERRENI AGRICOLI	1.2.2.02.13.01.001	Indisponibile	76	40	4.570	PG	PIETRALUNGA		No	10/07/1975	TRASFERIMENTO A TITOLO GRATUITO	Valore catastale	344,50	344,50	AGENZIA FORESTALE REGIONALE	
33551	TERRENI AGRICOLI	1.2.2.02.13.01.001	Indisponibile	76	41	680	PG	PIETRALUNGA		No	10/07/1975	TRASFERIMENTO A TITOLO GRATUITO	Valore catastale	22,75	22,75	AGENZIA FORESTALE REGIONALE	
33552	TERRENI AGRICOLI	1.2.2.02.13.01.001	Indisponibile	76	42	5.630	PG	PIETRALUNGA		No	10/07/1975	TRASFERIMENTO A TITOLO GRATUITO	Valore catastale	188,50	188,50	AGENZIA FORESTALE REGIONALE	
33553	TERRENI AGRICOLI	1.2.2.02.13.01.001	Indisponibile	76	43	6.130	PG	PIETRALUNGA		No	10/07/1975	TRASFERIMENTO A TITOLO GRATUITO	Valore catastale	463,13	463,13	AGENZIA FORESTALE REGIONALE	
33554	TERRENI AGRICOLI	1.2.2.02.13.01.001	Indisponibile	76	44	1.980	PG	PIETRALUNGA		No	10/07/1975	TRASFERIMENTO A TITOLO GRATUITO	Valore catastale	165,75	165,75	AGENZIA FORESTALE REGIONALE	
33555	TERRENI AGRICOLI	1.2.2.02.13.01.001	Indisponibile	76	73	2.330	PG	PIETRALUNGA		No	10/07/1975	TRASFERIMENTO A TITOLO GRATUITO	Valore catastale	78,00	78,00	AGENZIA FORESTALE REGIONALE	
33556	TERRENI AGRICOLI	1.2.2.02.13.01.001	Indisponibile	76	74	42.150	PG	PIETRALUNGA		No	10/07/1975	TRASFERIMENTO A TITOLO GRATUITO	Valore catastale	12.380,88	12.380,88	AGENZIA FORESTALE REGIONALE	
33557	TERRENI AGRICOLI	1.2.2.02.13.01.001	Indisponibile	76	75	1.940	PG	PIETRALUNGA		No	10/07/1975	TRASFERIMENTO A TITOLO GRATUITO	Valore catastale	195,00	195,00	AGENZIA FORESTALE REGIONALE	
33558	TERRENI AGRICOLI	1.2.2.02.13.01.001	Indisponibile	76	101	850	PG	PIETRALUNGA		No	10/07/1975	TRASFERIMENTO A TITOLO GRATUITO	Valore catastale	29,25	29,25	AGENZIA FORESTALE REGIONALE	
33559	TERRENI AGRICOLI	1.2.2.02.13.01.001	Indisponibile	76	172	4.180	PG	PIETRALUNGA		No	10/07/1975	TRASFERIMENTO A TITOLO GRATUITO	Valore catastale	35,75	35,75	AGENZIA FORESTALE REGIONALE	

Numero Identificativo (da sistema informativo)	Classificazione secondo il piano dei conti dello Stato Patrimoniale in base al D.lgs.118/2011 (Descrizione)	Classificazione secondo il piano dei conti dello Stato Patrimoniale in base al D.lgs.118/2011 (Codice)	Classificazione ai sensi del codice civile (demaniale, disponibile, indisponibile)	Foglio	Particella	Superficie mq	Provincia	Comune	Località	Bene soggetto ad ammortamento	Data di acquisizione	Modalità di acquisizione	Criterio di valutazione secondo i principi del D.lgs 118/2011	Valore dell'immobile secondo i principi del D.lgs 118/2011 al 31/12/2019 (euro)	Valore dell'immobile secondo i principi del D.lgs 118/2011 al 31/12/2018 (euro)	Ente Gestore	Note
33560	TERRENI AGRICOLI	1.2.2.02.13.01.001	Indisponibile	76	173	1.310	PG	PIETRALUNGA		No	10/07/1975	TRASFERIMENTO A TITOLO GRATUITO	Valore catastale	99,13	99,13	AGENZIA FORESTALE REGIONALE	
33561	TERRENI AGRICOLI	1.2.2.02.13.01.001	Indisponibile	77	1	4.110	PG	PIETRALUNGA		No	10/07/1975	TRASFERIMENTO A TITOLO GRATUITO	Valore catastale	276,25	276,25	AGENZIA FORESTALE REGIONALE	
33562	TERRENI AGRICOLI	1.2.2.02.13.01.001	Indisponibile	77	2	1.920	PG	PIETRALUNGA		No	10/07/1975	TRASFERIMENTO A TITOLO GRATUITO	Valore catastale	160,88	160,88	AGENZIA FORESTALE REGIONALE	
33563	TERRENI AGRICOLI	1.2.2.02.13.01.001	Indisponibile	77	3	158.400	PG	PIETRALUNGA		No	10/07/1975	TRASFERIMENTO A TITOLO GRATUITO	Valore catastale	15.952,63	15.952,63	AGENZIA FORESTALE REGIONALE	
33564	TERRENI AGRICOLI	1.2.2.02.13.01.001	Indisponibile	77	4	680	PG	PIETRALUNGA		No	10/07/1975	TRASFERIMENTO A TITOLO GRATUITO	Valore catastale	22,75	22,75	AGENZIA FORESTALE REGIONALE	
33565	TERRENI AGRICOLI	1.2.2.02.13.01.001	Indisponibile	77	5	18.090	PG	PIETRALUNGA		No	10/07/1975	TRASFERIMENTO A TITOLO GRATUITO	Valore catastale	1.517,75	1.517,75	AGENZIA FORESTALE REGIONALE	
33566	TERRENI AGRICOLI	1.2.2.02.13.01.001	Indisponibile	77	6	800	PG	PIETRALUNGA		No	10/07/1975	TRASFERIMENTO A TITOLO GRATUITO	Valore catastale	27,63	27,63	AGENZIA FORESTALE REGIONALE	
33567	TERRENI AGRICOLI	1.2.2.02.13.01.001	Indisponibile	77	10	11.230	PG	PIETRALUNGA		No	10/07/1975	TRASFERIMENTO A TITOLO GRATUITO	Valore catastale	2.827,50	2.827,50	AGENZIA FORESTALE REGIONALE	
33568	TERRENI AGRICOLI	1.2.2.02.13.01.001	Indisponibile	77	11	3.150	PG	PIETRALUNGA		No	10/07/1975	TRASFERIMENTO A TITOLO GRATUITO	Valore catastale	264,88	264,88	AGENZIA FORESTALE REGIONALE	
33569	TERRENI AGRICOLI	1.2.2.02.13.01.001	Indisponibile	77	12	600	PG	PIETRALUNGA		No	10/07/1975	TRASFERIMENTO A TITOLO GRATUITO	Valore catastale	60,13	60,13	AGENZIA FORESTALE REGIONALE	
33570	TERRENI AGRICOLI	1.2.2.02.13.01.001	Indisponibile	77	13	1.190	PG	PIETRALUNGA		No	10/07/1975	TRASFERIMENTO A TITOLO GRATUITO	Valore catastale	79,63	79,63	AGENZIA FORESTALE REGIONALE	
33571	TERRENI AGRICOLI	1.2.2.02.13.01.001	Indisponibile	77	14	26.810	PG	PIETRALUNGA		No	10/07/1975	TRASFERIMENTO A TITOLO GRATUITO	Valore catastale	224,25	224,25	AGENZIA FORESTALE REGIONALE	
33572	TERRENI AGRICOLI	1.2.2.02.13.01.001	Indisponibile	77	19	2.210	PG	PIETRALUNGA		No	10/07/1975	TRASFERIMENTO A TITOLO GRATUITO	Valore catastale	222,63	222,63	AGENZIA FORESTALE REGIONALE	
33573	TERRENI AGRICOLI	1.2.2.02.13.01.001	Indisponibile	77	21	1.830	PG	PIETRALUNGA		No	10/07/1975	TRASFERIMENTO A TITOLO GRATUITO	Valore catastale	183,63	183,63	AGENZIA FORESTALE REGIONALE	
33574	TERRENI AGRICOLI	1.2.2.02.13.01.001	Indisponibile	77	22	59	PG	PIETRALUNGA		No	10/07/1975	TRASFERIMENTO A TITOLO GRATUITO	Valore catastale	6,50	6,50	AGENZIA FORESTALE REGIONALE	
33575	TERRENI AGRICOLI	1.2.2.02.13.01.001	Indisponibile	77	23	7.240	PG	PIETRALUNGA		No	10/07/1975	TRASFERIMENTO A TITOLO GRATUITO	Valore catastale	607,75	607,75	AGENZIA FORESTALE REGIONALE	
33576	TERRENI AGRICOLI	1.2.2.02.13.01.001	Indisponibile	77	24	48.700	PG	PIETRALUNGA		No	10/07/1975	TRASFERIMENTO A TITOLO GRATUITO	Valore catastale	14.304,88	14.304,88	AGENZIA FORESTALE REGIONALE	
33577	TERRENI AGRICOLI	1.2.2.02.13.01.001	Indisponibile	77	25	2.880	PG	PIETRALUNGA		No	10/07/1975	TRASFERIMENTO A TITOLO GRATUITO	Valore catastale	242,13	242,13	AGENZIA FORESTALE REGIONALE	
33578	TERRENI AGRICOLI	1.2.2.02.13.01.001	Indisponibile	77	26	89.680	PG	PIETRALUNGA		No	10/07/1975	TRASFERIMENTO A TITOLO GRATUITO	Valore catastale	9.031,75	9.031,75	AGENZIA FORESTALE REGIONALE	
33579	TERRENI AGRICOLI	1.2.2.02.13.01.001	Indisponibile	77	28	1.470	PG	PIETRALUNGA		No	10/07/1975	TRASFERIMENTO A TITOLO GRATUITO	Valore catastale	123,50	123,50	AGENZIA FORESTALE REGIONALE	

Numero Identificativo (da sistema informativo)	Classificazione secondo il piano dei conti dello Stato Patrimoniale in base al D.lgs.118/2011 (Descrizione)	Classificazione secondo il piano dei conti dello Stato Patrimoniale in base al D.lgs.118/2011 (Codice)	Classificazione ai sensi del codice civile (demaniale, disponibile, indisponibile)	Foglio	Particella	Superficie mq	Provincia	Comune	Località	Bene soggetto ad ammortamento	Data di acquisizione	Modalità di acquisizione	Criterio di valutazione secondo i principi del D.lgs 118/2011	Valore dell'immobile secondo i principi del D.lgs 118/2011 al 31/12/2019 (euro)	Valore dell'immobile secondo i principi del D.lgs 118/2011 al 31/12/2018 (euro)	Ente Gestore	Note
33580	TERRENI AGRICOLI	1.2.2.02.13.01.001	Indisponibile	77	29	8.760	PG	PIETRALUNGA		No	10/07/1975	TRASFERIMENTO A TITOLO GRATUITO	Valore catastale	882,38	882,38	AGENZIA FORESTALE REGIONALE	
33581	TERRENI AGRICOLI	1.2.2.02.13.01.001	Indisponibile	77	31	2.820	PG	PIETRALUNGA		No	10/07/1975	TRASFERIMENTO A TITOLO GRATUITO	Valore catastale	94,25	94,25	AGENZIA FORESTALE REGIONALE	
33582	TERRENI AGRICOLI	1.2.2.02.13.01.001	Indisponibile	77	33	1.700	PG	PIETRALUNGA		No	10/07/1975	TRASFERIMENTO A TITOLO GRATUITO	Valore catastale	56,88	56,88	AGENZIA FORESTALE REGIONALE	
33583	TERRENI AGRICOLI	1.2.2.02.13.01.001	Indisponibile	77	36	500	PG	PIETRALUNGA		No	10/07/1975	TRASFERIMENTO A TITOLO GRATUITO	Valore catastale	146,25	146,25	AGENZIA FORESTALE REGIONALE	
33584	TERRENI AGRICOLI	1.2.2.02.13.01.001	Indisponibile	77	37	2.530	PG	PIETRALUNGA		No	10/07/1975	TRASFERIMENTO A TITOLO GRATUITO	Valore catastale	21,13	21,13	AGENZIA FORESTALE REGIONALE	
33585	TERRENI AGRICOLI	1.2.2.02.13.01.001	Indisponibile	77	40	64.790	PG	PIETRALUNGA		No	10/07/1975	TRASFERIMENTO A TITOLO GRATUITO	Valore catastale	2.174,25	2.174,25	AGENZIA FORESTALE REGIONALE	
33586	TERRENI AGRICOLI	1.2.2.02.13.01.001	Indisponibile	77	41	7.310	PG	PIETRALUNGA		No	10/07/1975	TRASFERIMENTO A TITOLO GRATUITO	Valore catastale	552,50	552,50	AGENZIA FORESTALE REGIONALE	
33587	TERRENI AGRICOLI	1.2.2.02.13.01.001	Indisponibile	77	42	1.120	PG	PIETRALUNGA		No	10/07/1975	TRASFERIMENTO A TITOLO GRATUITO	Valore catastale	112,13	112,13	AGENZIA FORESTALE REGIONALE	
33588	TERRENI AGRICOLI	1.2.2.02.13.01.001	Indisponibile	77	48	16.890	PG	PIETRALUNGA		No	10/07/1975	TRASFERIMENTO A TITOLO GRATUITO	Valore catastale	1.417,00	1.417,00	AGENZIA FORESTALE REGIONALE	
33589	TERRENI AGRICOLI	1.2.2.02.13.01.001	Indisponibile	77	65	5.560	PG	PIETRALUNGA		No	10/07/1975	TRASFERIMENTO A TITOLO GRATUITO	Valore catastale	373,75	373,75	AGENZIA FORESTALE REGIONALE	
33590	TERRENI AGRICOLI	1.2.2.02.13.01.001	Indisponibile	77	77	16.310	PG	PIETRALUNGA		No	10/07/1975	TRASFERIMENTO A TITOLO GRATUITO	Valore catastale	1.231,75	1.231,75	AGENZIA FORESTALE REGIONALE	
33591	TERRENI AGRICOLI	1.2.2.02.13.01.001	Indisponibile	77	78	4.920	PG	PIETRALUNGA		No	10/07/1975	TRASFERIMENTO A TITOLO GRATUITO	Valore catastale	372,13	372,13	AGENZIA FORESTALE REGIONALE	
33592	TERRENI AGRICOLI	1.2.2.02.13.01.001	Indisponibile	77	79	63.380	PG	PIETRALUNGA		No	10/07/1975	TRASFERIMENTO A TITOLO GRATUITO	Valore catastale	2.127,13	2.127,13	AGENZIA FORESTALE REGIONALE	
33593	TERRENI AGRICOLI	1.2.2.02.13.01.001	Indisponibile	77	80	158.740	PG	PIETRALUNGA		No	10/07/1975	TRASFERIMENTO A TITOLO GRATUITO	Valore catastale	15.986,75	15.986,75	AGENZIA FORESTALE REGIONALE	
33594	TERRENI AGRICOLI	1.2.2.02.13.01.001	Indisponibile	78	1	8.230	PG	PIETRALUNGA		No	10/07/1975	TRASFERIMENTO A TITOLO GRATUITO	Valore catastale	2.418,00	2.418,00	AGENZIA FORESTALE REGIONALE	
33595	TERRENI AGRICOLI	1.2.2.02.13.01.001	Indisponibile	78	2	53.600	PG	PIETRALUNGA		No	10/07/1975	TRASFERIMENTO A TITOLO GRATUITO	Valore catastale	6.747,00	6.747,00	AGENZIA FORESTALE REGIONALE	
33596	TERRENI AGRICOLI	1.2.2.02.13.01.001	Indisponibile	78	6	17.320	PG	PIETRALUNGA		No	10/07/1975	TRASFERIMENTO A TITOLO GRATUITO	Valore catastale	1.743,63	1.743,63	AGENZIA FORESTALE REGIONALE	
33597	TERRENI AGRICOLI	1.2.2.02.13.01.001	Indisponibile	78	7	80.190	PG	PIETRALUNGA		No	10/07/1975	TRASFERIMENTO A TITOLO GRATUITO	Valore catastale	6.056,38	6.056,38	AGENZIA FORESTALE REGIONALE	
33598	TERRENI AGRICOLI	1.2.2.02.13.01.001	Indisponibile	78	8	20.860	PG	PIETRALUNGA		No	10/07/1975	TRASFERIMENTO A TITOLO GRATUITO	Valore catastale	1.576,25	1.576,25	AGENZIA FORESTALE REGIONALE	
33599	TERRENI AGRICOLI	1.2.2.02.13.01.001	Indisponibile	78	12	360	PG	PIETRALUNGA		No	10/07/1975	TRASFERIMENTO A TITOLO GRATUITO	Valore catastale	24,38	24,38	AGENZIA FORESTALE REGIONALE	

Numero Identificativo (da sistema informativo)	Classificazione secondo il piano dei conti dello Stato Patrimoniale in base al D.lgs.118/2011 (Descrizione)	Classificazione secondo il piano dei conti dello Stato Patrimoniale in base al D.lgs.118/2011 (Codice)	Classificazione ai sensi del codice civile (demaniale, disponibile, indisponibile)	Foglio	Particella	Superficie mq	Provincia	Comune	Località	Bene soggetto ad ammortamento	Data di acquisizione	Modalità di acquisizione	Criterio di valutazione secondo i principi del D.lgs 118/2011	Valore dell'immobile secondo i principi del D.lgs 118/2011 al 31/12/2019 (euro)	Valore dell'immobile secondo i principi del D.lgs 118/2011 al 31/12/2018 (euro)	Ente Gestore	Note
33600	TERRENI AGRICOLI	1.2.2.02.13.01.001	Indisponibile	78	13	880	PG	PIETRALUNGA		No	10/07/1975	TRASFERIMENTO A TITOLO GRATUITO	Valore catastale	89,38	89,38	AGENZIA FORESTALE REGIONALE	
33601	TERRENI AGRICOLI	1.2.2.02.13.01.001	Indisponibile	78	16	2.280	PG	PIETRALUNGA		No	10/07/1975	TRASFERIMENTO A TITOLO GRATUITO	Valore catastale	191,75	191,75	AGENZIA FORESTALE REGIONALE	
33602	TERRENI AGRICOLI	1.2.2.02.13.01.001	Indisponibile	78	17	26.130	PG	PIETRALUNGA		No	10/07/1975	TRASFERIMENTO A TITOLO GRATUITO	Valore catastale	877,50	877,50	AGENZIA FORESTALE REGIONALE	
33603	TERRENI AGRICOLI	1.2.2.02.13.01.001	Indisponibile	78	18	2.660	PG	PIETRALUNGA		No	10/07/1975	TRASFERIMENTO A TITOLO GRATUITO	Valore catastale	334,75	334,75	AGENZIA FORESTALE REGIONALE	
33604	TERRENI AGRICOLI	1.2.2.02.13.01.001	Indisponibile	78	25	11.570	PG	PIETRALUNGA		No	10/07/1975	TRASFERIMENTO A TITOLO GRATUITO	Valore catastale	388,38	388,38	AGENZIA FORESTALE REGIONALE	
33605	TERRENI AGRICOLI	1.2.2.02.13.01.001	Indisponibile	78	26	7.480	PG	PIETRALUNGA		No	10/07/1975	TRASFERIMENTO A TITOLO GRATUITO	Valore catastale	502,13	502,13	AGENZIA FORESTALE REGIONALE	
33606	TERRENI AGRICOLI	1.2.2.02.13.01.001	Indisponibile	78	27	56.410	PG	PIETRALUNGA		No	10/07/1975	TRASFERIMENTO A TITOLO GRATUITO	Valore catastale	6.628,38	6.628,38	AGENZIA FORESTALE REGIONALE	
33607	TERRENI AGRICOLI	1.2.2.02.13.01.001	Indisponibile	78	28	1.120	PG	PIETRALUNGA		No	10/07/1975	TRASFERIMENTO A TITOLO GRATUITO	Valore catastale	37,38	37,38	AGENZIA FORESTALE REGIONALE	
33608	TERRENI AGRICOLI	1.2.2.02.13.01.001	Indisponibile	78	29	1.700	PG	PIETRALUNGA		No	10/07/1975	TRASFERIMENTO A TITOLO GRATUITO	Valore catastale	14,63	14,63	AGENZIA FORESTALE REGIONALE	
33609	TERRENI AGRICOLI	1.2.2.02.13.01.001	Indisponibile	78	30	16.420	PG	PIETRALUNGA		No	10/07/1975	TRASFERIMENTO A TITOLO GRATUITO	Valore catastale	550,88	550,88	AGENZIA FORESTALE REGIONALE	
33610	TERRENI AGRICOLI	1.2.2.02.13.01.001	Indisponibile	78	31	9.950	PG	PIETRALUNGA		No	10/07/1975	TRASFERIMENTO A TITOLO GRATUITO	Valore catastale	835,25	835,25	AGENZIA FORESTALE REGIONALE	
33611	TERRENI AGRICOLI	1.2.2.02.13.01.001	Indisponibile	78	32	2.020	PG	PIETRALUNGA		No	10/07/1975	TRASFERIMENTO A TITOLO GRATUITO	Valore catastale	68,25	68,25	AGENZIA FORESTALE REGIONALE	
33612	TERRENI AGRICOLI	1.2.2.02.13.01.001	Indisponibile	78	33	29.840	PG	PIETRALUNGA		No	10/07/1975	TRASFERIMENTO A TITOLO GRATUITO	Valore catastale	2.003,63	2.003,63	AGENZIA FORESTALE REGIONALE	
33613	TERRENI AGRICOLI	1.2.2.02.13.01.001	Indisponibile	78	41	13.260	PG	PIETRALUNGA		No	10/07/1975	TRASFERIMENTO A TITOLO GRATUITO	Valore catastale	1.001,00	1.001,00	AGENZIA FORESTALE REGIONALE	
33614	TERRENI AGRICOLI	1.2.2.02.13.01.001	Indisponibile	78	42	12.680	PG	PIETRALUNGA		No	10/07/1975	TRASFERIMENTO A TITOLO GRATUITO	Valore catastale	425,75	425,75	AGENZIA FORESTALE REGIONALE	
33615	TERRENI AGRICOLI	1.2.2.02.13.01.001	Indisponibile	78	43	36.220	PG	PIETRALUNGA		No	10/07/1975	TRASFERIMENTO A TITOLO GRATUITO	Valore catastale	2.431,00	2.431,00	AGENZIA FORESTALE REGIONALE	
33616	TERRENI AGRICOLI	1.2.2.02.13.01.001	Indisponibile	78	48	18.680	PG	PIETRALUNGA		No	10/07/1975	TRASFERIMENTO A TITOLO GRATUITO	Valore catastale	1.254,50	1.254,50	AGENZIA FORESTALE REGIONALE	
33617	TERRENI AGRICOLI	1.2.2.02.13.01.001	Indisponibile	78	49	230	PG	PIETRALUNGA		No	10/07/1975	TRASFERIMENTO A TITOLO GRATUITO	Valore catastale	16,25	16,25	AGENZIA FORESTALE REGIONALE	
33618	TERRENI AGRICOLI	1.2.2.02.13.01.001	Indisponibile	78	50	11.670	PG	PIETRALUNGA		No	10/07/1975	TRASFERIMENTO A TITOLO GRATUITO	Valore catastale	783,25	783,25	AGENZIA FORESTALE REGIONALE	
33619	TERRENI AGRICOLI	1.2.2.02.13.01.001	Indisponibile	78	52	15.210	PG	PIETRALUNGA		No	10/07/1975	TRASFERIMENTO A TITOLO GRATUITO	Valore catastale	3.830,13	3.830,13	AGENZIA FORESTALE REGIONALE	

Numero Identificativo (da sistema informativo)	Classificazione secondo il piano dei conti dello Stato Patrimoniale in base al D.lgs.118/2011 (Descrizione)	Classificazione secondo il piano dei conti dello Stato Patrimoniale in base al D.lgs.118/2011 (Codice)	Classificazione ai sensi del codice civile (demaniale, disponibile, indisponibile)	Foglio	Particella	Superficie mq	Provincia	Comune	Località	Bene soggetto ad ammortamento	Data di acquisizione	Modalità di acquisizione	Criterio di valutazione secondo i principi del D.lgs 118/2011	Valore dell'immobile secondo i principi del D.lgs 118/2011 al 31/12/2019 (euro)	Valore dell'immobile secondo i principi del D.lgs 118/2011 al 31/12/2018 (euro)	Ente Gestore	Note
33620	TERRENI AGRICOLI	1.2.2.02.13.01.001	Indisponibile	78	53	10.140	PG	PIETRALUNGA		No	10/07/1975	TRASFERIMENTO A TITOLO GRATUITO	Valore catastale	680,88	680,88	AGENZIA FORESTALE REGIONALE	
33621	TERRENI AGRICOLI	1.2.2.02.13.01.001	Indisponibile	78	54	9.430	PG	PIETRALUNGA		No	10/07/1975	TRASFERIMENTO A TITOLO GRATUITO	Valore catastale	711,75	711,75	AGENZIA FORESTALE REGIONALE	
33622	TERRENI AGRICOLI	1.2.2.02.13.01.001	Indisponibile	78	55	780	PG	PIETRALUNGA		No	10/07/1975	TRASFERIMENTO A TITOLO GRATUITO	Valore catastale	58,50	58,50	AGENZIA FORESTALE REGIONALE	
33623	TERRENI AGRICOLI	1.2.2.02.13.01.001	Indisponibile	78	56	7.000	PG	PIETRALUNGA		No	10/07/1975	TRASFERIMENTO A TITOLO GRATUITO	Valore catastale	528,13	528,13	AGENZIA FORESTALE REGIONALE	
33624	TERRENI AGRICOLI	1.2.2.02.13.01.001	Indisponibile	78	59	680	PG	PIETRALUNGA		No	10/07/1975	TRASFERIMENTO A TITOLO GRATUITO	Valore catastale	45,50	45,50	AGENZIA FORESTALE REGIONALE	
33625	TERRENI AGRICOLI	1.2.2.02.13.01.001	Indisponibile	78	60	4.460	PG	PIETRALUNGA		No	10/07/1975	TRASFERIMENTO A TITOLO GRATUITO	Valore catastale	299,00	299,00	AGENZIA FORESTALE REGIONALE	
33626	TERRENI AGRICOLI	1.2.2.02.13.01.001	Indisponibile	78	61	3.620	PG	PIETRALUNGA		No	10/07/1975	TRASFERIMENTO A TITOLO GRATUITO	Valore catastale	243,75	243,75	AGENZIA FORESTALE REGIONALE	
33627	TERRENI AGRICOLI	1.2.2.02.13.01.001	Indisponibile	78	62	420	PG	PIETRALUNGA		No	10/07/1975	TRASFERIMENTO A TITOLO GRATUITO	Valore catastale	3,25	3,25	AGENZIA FORESTALE REGIONALE	
33628	TERRENI AGRICOLI	1.2.2.02.13.01.001	Indisponibile	78	63	860	PG	PIETRALUNGA		No	10/07/1975	TRASFERIMENTO A TITOLO GRATUITO	Valore catastale	29,25	29,25	AGENZIA FORESTALE REGIONALE	
33629	TERRENI AGRICOLI	1.2.2.02.13.01.001	Indisponibile	79	21	4.890	PG	PIETRALUNGA		No	28/05/1980	TRASFERIMENTO A TITOLO GRATUITO	Valore catastale	411,13	411,13	AGENZIA FORESTALE REGIONALE	
33630	TERRENI AGRICOLI	1.2.2.02.13.01.001	Indisponibile	79	24	27.480	PG	PIETRALUNGA		No	28/05/1980	TRASFERIMENTO A TITOLO GRATUITO	Valore catastale	923,00	923,00	AGENZIA FORESTALE REGIONALE	
33631	TERRENI AGRICOLI	1.2.2.02.13.01.001	Indisponibile	79	70	2.180	PG	PIETRALUNGA		No	28/05/1980	TRASFERIMENTO A TITOLO GRATUITO	Valore catastale	73,13	73,13	AGENZIA FORESTALE REGIONALE	
33632	TERRENI AGRICOLI	1.2.2.02.13.01.001	Indisponibile	79	25	5.730	PG	PIETRALUNGA		No	28/05/1980	TRASFERIMENTO A TITOLO GRATUITO	Valore catastale	481,00	481,00	AGENZIA FORESTALE REGIONALE	
33633	TERRENI AGRICOLI	1.2.2.02.13.01.001	Indisponibile	79	71	550	PG	PIETRALUNGA		No	28/05/1980	TRASFERIMENTO A TITOLO GRATUITO	Valore catastale	45,50	45,50	AGENZIA FORESTALE REGIONALE	
33634	TERRENI AGRICOLI	1.2.2.02.13.01.001	Indisponibile	79	26	880	PG	PIETRALUNGA		No	28/05/1980	TRASFERIMENTO A TITOLO GRATUITO	Valore catastale	89,38	89,38	AGENZIA FORESTALE REGIONALE	
33635	TERRENI AGRICOLI	1.2.2.02.13.01.001	Indisponibile	79	27	1.120	PG	PIETRALUNGA		No	28/05/1980	TRASFERIMENTO A TITOLO GRATUITO	Valore catastale	37,38	37,38	AGENZIA FORESTALE REGIONALE	
33636	TERRENI AGRICOLI	1.2.2.02.13.01.001	Indisponibile	79	72	560	PG	PIETRALUNGA		No	28/05/1980	TRASFERIMENTO A TITOLO GRATUITO	Valore catastale	19,50	19,50	AGENZIA FORESTALE REGIONALE	
33637	TERRENI AGRICOLI	1.2.2.02.13.01.001	Indisponibile	79	73	90	PG	PIETRALUNGA		No	28/05/1980	TRASFERIMENTO A TITOLO GRATUITO	Valore catastale	3,25	3,25	AGENZIA FORESTALE REGIONALE	
33638	TERRENI AGRICOLI	1.2.2.02.13.01.001	Indisponibile	79	30	320	PG	PIETRALUNGA		No	28/05/1980	TRASFERIMENTO A TITOLO GRATUITO	Valore catastale	27,63	27,63	AGENZIA FORESTALE REGIONALE	
33639	TERRENI AGRICOLI	1.2.2.02.13.01.001	Indisponibile	79	31	59.855	PG	PIETRALUNGA		No	28/05/1980	TRASFERIMENTO A TITOLO GRATUITO	Valore catastale	15.070,25	15.070,25	AGENZIA FORESTALE REGIONALE	

Numero Identificativo (da sistema informativo)	Classificazione secondo il piano dei conti dello Stato Patrimoniale in base al D.lgs.118/2011 (Descrizione)	Classificazione secondo il piano dei conti dello Stato Patrimoniale in base al D.lgs.118/2011 (Codice)	Classificazione ai sensi del codice civile (demaniale, disponibile, indisponibile)	Foglio	Particella	Superficie mq	Provincia	Comune	Località	Bene soggetto ad ammortamento	Data di acquisizione	Modalità di acquisizione	Criterio di valutazione secondo i principi del D.lgs 118/2011	Valore dell'immobile secondo i principi del D.lgs 118/2011 al 31/12/2019 (euro)	Valore dell'immobile secondo i principi del D.lgs 118/2011 al 31/12/2018 (euro)	Ente Gestore	Note
33640	TERRENI AGRICOLI	1.2.2.02.13.01.001	Indisponibile	79	76	45	PG	PIETRALUNGA		No	28/05/1980	TRASFERIMENTO A TITOLO GRATUITO	Valore catastale	11,38	11,38	AGENZIA FORESTALE REGIONALE	
33641	TERRENI AGRICOLI	1.2.2.02.13.01.001	Indisponibile	79	32	470	PG	PIETRALUNGA		No	28/05/1980	TRASFERIMENTO A TITOLO GRATUITO	Valore catastale	35,75	35,75	AGENZIA FORESTALE REGIONALE	
33642	TERRENI AGRICOLI	1.2.2.02.13.01.001	Indisponibile	79	33	560	PG	PIETRALUNGA		No	28/05/1980	TRASFERIMENTO A TITOLO GRATUITO	Valore catastale	47,13	47,13	AGENZIA FORESTALE REGIONALE	
33643	TERRENI AGRICOLI	1.2.2.02.13.01.001	Indisponibile	79	34	67.520	PG	PIETRALUNGA		No	28/05/1980	TRASFERIMENTO A TITOLO GRATUITO	Valore catastale	19.833,13	19.833,13	AGENZIA FORESTALE REGIONALE	
33644	TERRENI AGRICOLI	1.2.2.02.13.01.001	Indisponibile	79	35	1.500	PG	PIETRALUNGA		No	28/05/1980	TRASFERIMENTO A TITOLO GRATUITO	Valore catastale	125,13	125,13	AGENZIA FORESTALE REGIONALE	
33645	TERRENI AGRICOLI	1.2.2.02.13.01.001	Indisponibile	79	36	6.750	PG	PIETRALUNGA		No	28/05/1980	TRASFERIMENTO A TITOLO GRATUITO	Valore catastale	1.699,75	1.699,75	AGENZIA FORESTALE REGIONALE	
33646	TERRENI AGRICOLI	1.2.2.02.13.01.001	Indisponibile	79	37	10.700	PG	PIETRALUNGA		No	28/05/1980	TRASFERIMENTO A TITOLO GRATUITO	Valore catastale	1.787,50	1.787,50	AGENZIA FORESTALE REGIONALE	Variazione registrata anno 2018
33647	TERRENI AGRICOLI	1.2.2.02.13.01.001	Indisponibile	79	39	3.250	PG	PIETRALUNGA		No	28/05/1980	TRASFERIMENTO A TITOLO GRATUITO	Valore catastale	245,38	245,38	AGENZIA FORESTALE REGIONALE	
33648	TERRENI AGRICOLI	1.2.2.02.13.01.001	Indisponibile	79	40	4.840	PG	PIETRALUNGA		No	28/05/1980	TRASFERIMENTO A TITOLO GRATUITO	Valore catastale	406,25	406,25	AGENZIA FORESTALE REGIONALE	
33649	TERRENI AGRICOLI	1.2.2.02.13.01.001	Indisponibile	79	41	5.140	PG	PIETRALUNGA		No	28/05/1980	TRASFERIMENTO A TITOLO GRATUITO	Valore catastale	1.509,63	1.509,63	AGENZIA FORESTALE REGIONALE	
33650	TERRENI AGRICOLI	1.2.2.02.13.01.001	Indisponibile	79	42	580	PG	PIETRALUNGA		No	28/05/1980	TRASFERIMENTO A TITOLO GRATUITO	Valore catastale	128,38	128,38	AGENZIA FORESTALE REGIONALE	
33651	TERRENI AGRICOLI	1.2.2.02.13.01.001	Indisponibile	79	43	860	PG	PIETRALUNGA		No	28/05/1980	TRASFERIMENTO A TITOLO GRATUITO	Valore catastale	71,50	71,50	AGENZIA FORESTALE REGIONALE	
33653	TERRENI AGRICOLI	1.2.2.02.13.01.001	Indisponibile	79	45	1.860	PG	PIETRALUNGA		No	28/05/1980	TRASFERIMENTO A TITOLO GRATUITO	Valore catastale	546,00	546,00	AGENZIA FORESTALE REGIONALE	
33654	TERRENI AGRICOLI	1.2.2.02.13.01.001	Indisponibile	79	46	540	PG	PIETRALUNGA		No	28/05/1980	TRASFERIMENTO A TITOLO GRATUITO	Valore catastale	45,50	45,50	AGENZIA FORESTALE REGIONALE	
33655	TERRENI AGRICOLI	1.2.2.02.13.01.001	Indisponibile	79	47	1.970	PG	PIETRALUNGA		No	28/05/1980	TRASFERIMENTO A TITOLO GRATUITO	Valore catastale	165,75	165,75	AGENZIA FORESTALE REGIONALE	
33656	TERRENI AGRICOLI	1.2.2.02.13.01.001	Indisponibile	79	48	1.890	PG	PIETRALUNGA		No	28/05/1980	TRASFERIMENTO A TITOLO GRATUITO	Valore catastale	157,63	157,63	AGENZIA FORESTALE REGIONALE	
33657	TERRENI AGRICOLI	1.2.2.02.13.01.001	Indisponibile	79	49	510	PG	PIETRALUNGA		No	28/05/1980	TRASFERIMENTO A TITOLO GRATUITO	Valore catastale	42,25	42,25	AGENZIA FORESTALE REGIONALE	
33658	TERRENI AGRICOLI	1.2.2.02.13.01.001	Indisponibile	79	50	179.190	PG	PIETRALUNGA		No	28/05/1980	TRASFERIMENTO A TITOLO GRATUITO	Valore catastale	15.037,75	15.037,75	AGENZIA FORESTALE REGIONALE	
33659	TERRENI AGRICOLI	1.2.2.02.13.01.001	Indisponibile	79	77	450	PG	PIETRALUNGA		No	28/05/1980	TRASFERIMENTO A TITOLO GRATUITO	Valore catastale	37,38	37,38	AGENZIA FORESTALE REGIONALE	
33660	TERRENI AGRICOLI	1.2.2.02.13.01.001	Indisponibile	79	51	60.190	PG	PIETRALUNGA		No	28/05/1980	TRASFERIMENTO A TITOLO GRATUITO	Valore catastale	5.052,13	5.052,13	AGENZIA FORESTALE REGIONALE	

Numero Identificativo (da sistema informativo)	Classificazione secondo il piano dei conti dello Stato Patrimoniale in base al D.lgs.118/2011 (Descrizione)	Classificazione secondo il piano dei conti dello Stato Patrimoniale in base al D.lgs.118/2011 (Codice)	Classificazione ai sensi del codice civile (demaniale, disponibile, indisponibile)	Foglio	Particella	Superficie mq	Provincia	Comune	Località	Bene soggetto ad ammortamento	Data di acquisizione	Modalità di acquisizione	Criterio di valutazione secondo i principi del D.lgs 118/2011	Valore dell'immobile secondo i principi del D.lgs 118/2011 al 31/12/2019 (euro)	Valore dell'immobile secondo i principi del D.lgs 118/2011 al 31/12/2018 (euro)	Ente Gestore	Note
33661	TERRENI AGRICOLI	1.2.2.02.13.01.001	Indisponibile	79	52	2.010	PG	PIETRALUNGA		No	28/05/1980	TRASFERIMENTO A TITOLO GRATUITO	Valore catastale	169,00	169,00	AGENZIA FORESTALE REGIONALE	
33662	TERRENI AGRICOLI	1.2.2.02.13.01.001	Indisponibile	79	53	5.190	PG	PIETRALUNGA		No	28/05/1980	TRASFERIMENTO A TITOLO GRATUITO	Valore catastale	4.355,00	4.355,00	AGENZIA FORESTALE REGIONALE	
33663	TERRENI AGRICOLI	1.2.2.02.13.01.001	Indisponibile	79	54	6.850	PG	PIETRALUNGA		No	28/05/1980	TRASFERIMENTO A TITOLO GRATUITO	Valore catastale	2.011,75	2.011,75	AGENZIA FORESTALE REGIONALE	
33664	TERRENI AGRICOLI	1.2.2.02.13.01.001	Indisponibile	79	55	10.790	PG	PIETRALUNGA		No	28/05/1980	TRASFERIMENTO A TITOLO GRATUITO	Valore catastale	2.717,00	2.717,00	AGENZIA FORESTALE REGIONALE	
33665	TERRENI AGRICOLI	1.2.2.02.13.01.001	Indisponibile	79	56	13.750	PG	PIETRALUNGA		No	28/05/1980	TRASFERIMENTO A TITOLO GRATUITO	Valore catastale	3.461,25	3.461,25	AGENZIA FORESTALE REGIONALE	
33666	TERRENI AGRICOLI	1.2.2.02.13.01.001	Indisponibile	79	57	11.850	PG	PIETRALUNGA		No	28/05/1980	TRASFERIMENTO A TITOLO GRATUITO	Valore catastale	2.983,50	2.983,50	AGENZIA FORESTALE REGIONALE	
33667	TERRENI AGRICOLI	1.2.2.02.13.01.001	Indisponibile	79	58	3.410	PG	PIETRALUNGA		No	28/05/1980	TRASFERIMENTO A TITOLO GRATUITO	Valore catastale	113,75	113,75	AGENZIA FORESTALE REGIONALE	
33668	TERRENI AGRICOLI	1.2.2.02.13.01.001	Indisponibile	80	17	100.290	PG	PIETRALUNGA		No	28/05/1980	TRASFERIMENTO A TITOLO GRATUITO	Valore catastale	8.417,50	8.417,50	AGENZIA FORESTALE REGIONALE	
33669	TERRENI AGRICOLI	1.2.2.02.13.01.001	Indisponibile	80	67	30	PG	PIETRALUNGA		No	28/05/1980	TRASFERIMENTO A TITOLO GRATUITO	Valore catastale	3,25	3,25	AGENZIA FORESTALE REGIONALE	
33670	TERRENI AGRICOLI	1.2.2.02.13.01.001	Indisponibile	80	22	54.490	PG	PIETRALUNGA		No	28/05/1980	TRASFERIMENTO A TITOLO GRATUITO	Valore catastale	4.116,13	4.116,13	AGENZIA FORESTALE REGIONALE	
33671	TERRENI AGRICOLI	1.2.2.02.13.01.001	Indisponibile	80	48	1.330	PG	PIETRALUNGA		No	28/05/1980	TRASFERIMENTO A TITOLO GRATUITO	Valore catastale	100,75	100,75	AGENZIA FORESTALE REGIONALE	
33672	TERRENI AGRICOLI	1.2.2.02.13.01.001	Indisponibile	80	49	3.930	PG	PIETRALUNGA		No	28/05/1980	TRASFERIMENTO A TITOLO GRATUITO	Valore catastale	297,38	297,38	AGENZIA FORESTALE REGIONALE	
33673	TERRENI AGRICOLI	1.2.2.02.13.01.001	Indisponibile	80	50	150	PG	PIETRALUNGA		No	28/05/1980	TRASFERIMENTO A TITOLO GRATUITO	Valore catastale	11,38	11,38	AGENZIA FORESTALE REGIONALE	
33674	TERRENI AGRICOLI	1.2.2.02.13.01.001	Indisponibile	80	23	540	PG	PIETRALUNGA		No	28/05/1980	TRASFERIMENTO A TITOLO GRATUITO	Valore catastale	136,50	136,50	AGENZIA FORESTALE REGIONALE	
33675	TERRENI AGRICOLI	1.2.2.02.13.01.001	Indisponibile	80	51	1.090	PG	PIETRALUNGA		No	28/05/1980	TRASFERIMENTO A TITOLO GRATUITO	Valore catastale	274,63	274,63	AGENZIA FORESTALE REGIONALE	
33676	TERRENI AGRICOLI	1.2.2.02.13.01.001	Indisponibile	80	25	12.560	PG	PIETRALUNGA		No	28/05/1980	TRASFERIMENTO A TITOLO GRATUITO	Valore catastale	1.581,13	1.581,13	AGENZIA FORESTALE REGIONALE	
33677	TERRENI AGRICOLI	1.2.2.02.13.01.001	Indisponibile	80	52	4.150	PG	PIETRALUNGA		No	28/05/1980	TRASFERIMENTO A TITOLO GRATUITO	Valore catastale	521,63	521,63	AGENZIA FORESTALE REGIONALE	
33678	TERRENI AGRICOLI	1.2.2.02.13.01.001	Indisponibile	80	27	18.180	PG	PIETRALUNGA		No	10/07/1975	TRASFERIMENTO A TITOLO GRATUITO	Valore catastale	1.525,88	1.525,88	AGENZIA FORESTALE REGIONALE	
33679	TERRENI AGRICOLI	1.2.2.02.13.01.001	Indisponibile	80	28	1.010	PG	PIETRALUNGA		No	28/05/1980	TRASFERIMENTO A TITOLO GRATUITO	Valore catastale	8,13	8,13	AGENZIA FORESTALE REGIONALE	
33680	TERRENI AGRICOLI	1.2.2.02.13.01.001	Indisponibile	80	66	695	PG	PIETRALUNGA		No	28/05/1980	TRASFERIMENTO A TITOLO GRATUITO	Valore catastale	6,50	6,50	AGENZIA FORESTALE REGIONALE	Frazionamento del 2008 in atti dal 2017 ha originato le partt. 501 e 502

Numero Identificativo (da sistema informativo)	Classificazione secondo il piano dei conti dello Stato Patrimoniale in base al D.lgs.118/2011 (Descrizione)	Classificazione secondo il piano dei conti dello Stato Patrimoniale in base al D.lgs.118/2011 (Codice)	Classificazione ai sensi del codice civile (demaniale, disponibile, indisponibile)	Foglio	Particella	Superficie mq	Provincia	Comune	Località	Bene soggetto ad ammortamento	Data di acquisizione	Modalità di acquisizione	Criterio di valutazione secondo i principi del D.lgs 118/2011	Valore dell'immobile secondo i principi del D.lgs 118/2011 al 31/12/2019 (euro)	Valore dell'immobile secondo i principi del D.lgs 118/2011 al 31/12/2018 (euro)	Ente Gestore	Note
33681	TERRENI AGRICOLI	1.2.2.02.13.01.001	Indisponibile	80	29	37.290	PG	PIETRALUNGA		No	28/05/1980	TRASFERIMENTO A TITOLO GRATUITO	Valore catastale	1.251,25	1.251,25	AGENZIA FORESTALE REGIONALE	
33682	TERRENI AGRICOLI	1.2.2.02.13.01.001	Indisponibile	80	53	1.120	PG	PIETRALUNGA		No	28/05/1980	TRASFERIMENTO A TITOLO GRATUITO	Valore catastale	37,38	37,38	AGENZIA FORESTALE REGIONALE	
33683	TERRENI AGRICOLI	1.2.2.02.13.01.001	Indisponibile	80	54	30	PG	PIETRALUNGA		No	28/05/1980	TRASFERIMENTO A TITOLO GRATUITO	Valore catastale	1,63	1,63	AGENZIA FORESTALE REGIONALE	
33684	TERRENI AGRICOLI	1.2.2.02.13.01.001	Indisponibile	80	30	1.810	PG	PIETRALUNGA		No	28/05/1980	TRASFERIMENTO A TITOLO GRATUITO	Valore catastale	60,13	60,13	AGENZIA FORESTALE REGIONALE	
33685	TERRENI AGRICOLI	1.2.2.02.13.01.001	Indisponibile	80	31	29.300	PG	PIETRALUNGA		No	28/05/1980	TRASFERIMENTO A TITOLO GRATUITO	Valore catastale	8.606,00	8.606,00	AGENZIA FORESTALE REGIONALE	
33686	TERRENI AGRICOLI	1.2.2.02.13.01.001	Indisponibile	80	32	15.490	PG	PIETRALUNGA		No	28/05/1980	TRASFERIMENTO A TITOLO GRATUITO	Valore catastale	3.900,00	3.900,00	AGENZIA FORESTALE REGIONALE	
33687	TERRENI AGRICOLI	1.2.2.02.13.01.001	Indisponibile	80	55	110	PG	PIETRALUNGA		No	28/05/1980	TRASFERIMENTO A TITOLO GRATUITO	Valore catastale	27,63	27,63	AGENZIA FORESTALE REGIONALE	
33688	TERRENI AGRICOLI	1.2.2.02.13.01.001	Indisponibile	80	56	120	PG	PIETRALUNGA		No	28/05/1980	TRASFERIMENTO A TITOLO GRATUITO	Valore catastale	30,88	30,88	AGENZIA FORESTALE REGIONALE	
33689	TERRENI AGRICOLI	1.2.2.02.13.01.001	Indisponibile	80	33	17.190	PG	PIETRALUNGA		No	10/07/1975	TRASFERIMENTO A TITOLO GRATUITO	Valore catastale	144,63	144,63	AGENZIA FORESTALE REGIONALE	
33690	TERRENI AGRICOLI	1.2.2.02.13.01.001	Indisponibile	80	34	92.110	PG	PIETRALUNGA		No	28/05/1980	TRASFERIMENTO A TITOLO GRATUITO	Valore catastale	7.730,13	7.730,13	AGENZIA FORESTALE REGIONALE	
33691	TERRENI AGRICOLI	1.2.2.02.13.01.001	Indisponibile	80	57	1.540	PG	PIETRALUNGA		No	28/05/1980	TRASFERIMENTO A TITOLO GRATUITO	Valore catastale	130,00	130,00	AGENZIA FORESTALE REGIONALE	
33692	TERRENI AGRICOLI	1.2.2.02.13.01.001	Indisponibile	80	58	3.490	PG	PIETRALUNGA		No	28/05/1980	TRASFERIMENTO A TITOLO GRATUITO	Valore catastale	292,50	292,50	AGENZIA FORESTALE REGIONALE	
33693	TERRENI AGRICOLI	1.2.2.02.13.01.001	Indisponibile	80	35	138.270	PG	PIETRALUNGA		No	10/07/1975	TRASFERIMENTO A TITOLO GRATUITO	Valore catastale	10.443,88	10.443,88	AGENZIA FORESTALE REGIONALE	
33694	TERRENI AGRICOLI	1.2.2.02.13.01.001	Indisponibile	80	59	1.890	PG	PIETRALUNGA		No	10/07/1975	TRASFERIMENTO A TITOLO GRATUITO	Valore catastale	143,00	143,00	AGENZIA FORESTALE REGIONALE	
33695	TERRENI AGRICOLI	1.2.2.02.13.01.001	Indisponibile	80	36	10.770	PG	PIETRALUNGA		No	10/07/1975	TRASFERIMENTO A TITOLO GRATUITO	Valore catastale	2.712,13	2.712,13	AGENZIA FORESTALE REGIONALE	
33696	TERRENI AGRICOLI	1.2.2.02.13.01.001	Indisponibile	80	37	69.590	PG	PIETRALUNGA		No	10/07/1975	TRASFERIMENTO A TITOLO GRATUITO	Valore catastale	7.008,63	7.008,63	AGENZIA FORESTALE REGIONALE	
33697	TERRENI AGRICOLI	1.2.2.02.13.01.001	Indisponibile	80	38	31.270	PG	PIETRALUNGA		No	28/05/1980	TRASFERIMENTO A TITOLO GRATUITO	Valore catastale	7.873,13	7.873,13	AGENZIA FORESTALE REGIONALE	
33698	TERRENI AGRICOLI	1.2.2.02.13.01.001	Indisponibile	80	60	1.230	PG	PIETRALUNGA		No	28/05/1980	TRASFERIMENTO A TITOLO GRATUITO	Valore catastale	310,38	310,38	AGENZIA FORESTALE REGIONALE	
33699	TERRENI AGRICOLI	1.2.2.02.13.01.001	Indisponibile	80	39	5.000	PG	PIETRALUNGA		No	28/05/1980	TRASFERIMENTO A TITOLO GRATUITO	Valore catastale	42,25	42,25	AGENZIA FORESTALE REGIONALE	
33700	TERRENI AGRICOLI	1.2.2.02.13.01.001	Indisponibile	80	61	1.740	PG	PIETRALUNGA		No	28/05/1980	TRASFERIMENTO A TITOLO GRATUITO	Valore catastale	14,63	14,63	AGENZIA FORESTALE REGIONALE	

Numero Identificativo (da sistema informativo)	Classificazione secondo il piano dei conti dello Stato Patrimoniale in base al D.lgs.118/2011 (Descrizione)	Classificazione secondo il piano dei conti dello Stato Patrimoniale in base al D.lgs.118/2011 (Codice)	Classificazione ai sensi del codice civile (demaniale, disponibile, indisponibile)	Foglio	Particella	Superficie mq	Provincia	Comune	Località	Bene soggetto ad ammortamento	Data di acquisizione	Modalità di acquisizione	Criterio di valutazione secondo i principi del D.lgs 118/2011	Valore dell'immobile secondo i principi del D.lgs 118/2011 al 31/12/2019 (euro)	Valore dell'immobile secondo i principi del D.lgs 118/2011 al 31/12/2018 (euro)	Ente Gestore	Note
33701	TERRENI AGRICOLI	1.2.2.02.13.01.001	Indisponibile	80	62	60	PG	PIETRALUNGA		No	28/05/1980	TRASFERIMENTO A TITOLO GRATUITO	Valore catastale	1,63	1,63	AGENZIA FORESTALE REGIONALE	
33702	TERRENI AGRICOLI	1.2.2.02.13.01.001	Indisponibile	80	40	1.240	PG	PIETRALUNGA		No	28/05/1980	TRASFERIMENTO A TITOLO GRATUITO	Valore catastale	42,25	42,25	AGENZIA FORESTALE REGIONALE	
33703	TERRENI AGRICOLI	1.2.2.02.13.01.001	Indisponibile	80	41	6.700	PG	PIETRALUNGA		No	28/05/1980	TRASFERIMENTO A TITOLO GRATUITO	Valore catastale	1.686,75	1.686,75	AGENZIA FORESTALE REGIONALE	
33704	TERRENI AGRICOLI	1.2.2.02.13.01.001	Indisponibile	80	42	4.820	PG	PIETRALUNGA		No	10/07/1975	TRASFERIMENTO A TITOLO GRATUITO	Valore catastale	40,63	40,63	AGENZIA FORESTALE REGIONALE	
33705	TERRENI AGRICOLI	1.2.2.02.13.01.001	Indisponibile	80	63	1.040	PG	PIETRALUNGA		No	10/07/1975	TRASFERIMENTO A TITOLO GRATUITO	Valore catastale	8,13	8,13	AGENZIA FORESTALE REGIONALE	
33706	TERRENI AGRICOLI	1.2.2.02.13.01.001	Indisponibile	80	43	61.630	PG	PIETRALUNGA		No	10/07/1975	TRASFERIMENTO A TITOLO GRATUITO	Valore catastale	4.655,63	4.655,63	AGENZIA FORESTALE REGIONALE	
33707	TERRENI AGRICOLI	1.2.2.02.13.01.001	Indisponibile	80	44	6.690	PG	PIETRALUNGA		No	10/07/1975	TRASFERIMENTO A TITOLO GRATUITO	Valore catastale	1.685,13	1.685,13	AGENZIA FORESTALE REGIONALE	
33708	TERRENI AGRICOLI	1.2.2.02.13.01.001	Indisponibile	80	45	930	PG	PIETRALUNGA		No	28/05/1980	TRASFERIMENTO A TITOLO GRATUITO	Valore catastale	234,00	234,00	AGENZIA FORESTALE REGIONALE	
33709	TERRENI AGRICOLI	1.2.2.02.13.01.001	Indisponibile	80	46	4.410	PG	PIETRALUNGA		No	28/05/1980	TRASFERIMENTO A TITOLO GRATUITO	Valore catastale	147,88	147,88	AGENZIA FORESTALE REGIONALE	Frazionamento del 1974 in atti dal 2017 ha originato la part. 503
33710	TERRENI AGRICOLI	1.2.2.02.13.01.001	Indisponibile	80	64	3.990	PG	PIETRALUNGA		No	28/05/1980	TRASFERIMENTO A TITOLO GRATUITO	Valore catastale	133,25	133,25	AGENZIA FORESTALE REGIONALE	
33711	TERRENI AGRICOLI	1.2.2.02.13.01.001	Indisponibile	80	65	30	PG	PIETRALUNGA		No	28/05/1980	TRASFERIMENTO A TITOLO GRATUITO	Valore catastale	1,63	1,63	AGENZIA FORESTALE REGIONALE	
33712	TERRENI AGRICOLI	1.2.2.02.13.01.001	Indisponibile	80	47	75.120	PG	PIETRALUNGA		No	10/07/1975	TRASFERIMENTO A TITOLO GRATUITO	Valore catastale	6.305,00	6.305,00	AGENZIA FORESTALE REGIONALE	
33713	TERRENI AGRICOLI	1.2.2.02.13.01.001	Indisponibile	82	1	480	PG	PIETRALUNGA		No	10/07/1975	TRASFERIMENTO A TITOLO GRATUITO	Valore catastale	3,25	3,25	AGENZIA FORESTALE REGIONALE	
33714	TERRENI AGRICOLI	1.2.2.02.13.01.001	Indisponibile	82	2	1.630	PG	PIETRALUNGA		No	10/07/1975	TRASFERIMENTO A TITOLO GRATUITO	Valore catastale	136,50	136,50	AGENZIA FORESTALE REGIONALE	
33715	TERRENI AGRICOLI	1.2.2.02.13.01.001	Indisponibile	82	3	5.420	PG	PIETRALUNGA		No	10/07/1975	TRASFERIMENTO A TITOLO GRATUITO	Valore catastale	455,00	455,00	AGENZIA FORESTALE REGIONALE	
33716	TERRENI AGRICOLI	1.2.2.02.13.01.001	Indisponibile	82	4	2.290	PG	PIETRALUNGA		No	10/07/1975	TRASFERIMENTO A TITOLO GRATUITO	Valore catastale	191,75	191,75	AGENZIA FORESTALE REGIONALE	
33717	TERRENI AGRICOLI	1.2.2.02.13.01.001	Indisponibile	82	5	20.220	PG	PIETRALUNGA		No	10/07/1975	TRASFERIMENTO A TITOLO GRATUITO	Valore catastale	5.939,38	5.939,38	AGENZIA FORESTALE REGIONALE	
33718	TERRENI AGRICOLI	1.2.2.02.13.01.001	Indisponibile	82	6	22.570	PG	PIETRALUNGA		No	10/07/1975	TRASFERIMENTO A TITOLO GRATUITO	Valore catastale	6.630,00	6.630,00	AGENZIA FORESTALE REGIONALE	
33719	TERRENI AGRICOLI	1.2.2.02.13.01.001	Indisponibile	82	7	7.910	PG	PIETRALUNGA		No	10/07/1975	TRASFERIMENTO A TITOLO GRATUITO	Valore catastale	2.323,75	2.323,75	AGENZIA FORESTALE REGIONALE	
33720	TERRENI AGRICOLI	1.2.2.02.13.01.001	Indisponibile	82	8	4.340	PG	PIETRALUNGA		No	10/07/1975	TRASFERIMENTO A TITOLO GRATUITO	Valore catastale	328,25	328,25	AGENZIA FORESTALE REGIONALE	

Numero Identificativo (da sistema informativo)	Classificazione secondo il piano dei conti dello Stato Patrimoniale in base al D.lgs.118/2011 (Descrizione)	Classificazione secondo il piano dei conti dello Stato Patrimoniale in base al D.lgs.118/2011 (Codice)	Classificazione ai sensi del codice civile (demaniale,disponibile, indisponibile)	Foglio	Particella	Superficie mq	Provincia	Comune	Località	Bene soggetto ad ammortamento	Data di acquisizione	Modalità di acquisizione	Criterio di valutazione secondo i principi del D.lgs 118/2011	Valore dell'immobile secondo i principi del D.lgs 118/2011 al 31/12/2019 (euro)	Valore dell'immobile secondo i principi del D.lgs 118/2011 al 31/12/2018 (euro)	Ente Gestore	Note
33721	TERRENI AGRICOLI	1.2.2.02.13.01.001	Indisponibile	82	10	5.600	PG	PIETRALUNGA		No	10/07/1975	TRASFERIMENTO A TITOLO GRATUITO	Valore catastale	47,13	47,13	AGENZIA FORESTALE REGIONALE	
33722	TERRENI AGRICOLI	1.2.2.02.13.01.001	Indisponibile	82	12	4.150	PG	PIETRALUNGA		No	10/07/1975	TRASFERIMENTO A TITOLO GRATUITO	Valore catastale	1.218,75	1.218,75	AGENZIA FORESTALE REGIONALE	
33723	TERRENI AGRICOLI	1.2.2.02.13.01.001	Indisponibile	82	13	7.000	PG	PIETRALUNGA		No	10/07/1975	TRASFERIMENTO A TITOLO GRATUITO	Valore catastale	2.055,63	2.055,63	AGENZIA FORESTALE REGIONALE	
33724	TERRENI AGRICOLI	1.2.2.02.13.01.001	Indisponibile	82	14	19.610	PG	PIETRALUNGA		No	10/07/1975	TRASFERIMENTO A TITOLO GRATUITO	Valore catastale	4.936,75	4.936,75	AGENZIA FORESTALE REGIONALE	
33725	TERRENI AGRICOLI	1.2.2.02.13.01.001	Indisponibile	82	15	5.550	PG	PIETRALUNGA		No	10/07/1975	TRASFERIMENTO A TITOLO GRATUITO	Valore catastale	1.629,88	1.629,88	AGENZIA FORESTALE REGIONALE	
33726	TERRENI AGRICOLI	1.2.2.02.13.01.001	Indisponibile	82	16	4.670	PG	PIETRALUNGA		No	10/07/1975	TRASFERIMENTO A TITOLO GRATUITO	Valore catastale	1.371,50	1.371,50	AGENZIA FORESTALE REGIONALE	
33727	TERRENI AGRICOLI	1.2.2.02.13.01.001	Indisponibile	82	17	2.360	PG	PIETRALUNGA		No	10/07/1975	TRASFERIMENTO A TITOLO GRATUITO	Valore catastale	693,88	693,88	AGENZIA FORESTALE REGIONALE	
33728	TERRENI AGRICOLI	1.2.2.02.13.01.001	Indisponibile	82	18	1.670	PG	PIETRALUNGA		No	10/07/1975	TRASFERIMENTO A TITOLO GRATUITO	Valore catastale	14,63	14,63	AGENZIA FORESTALE REGIONALE	
33729	TERRENI AGRICOLI	1.2.2.02.13.01.001	Indisponibile	82	19	310	PG	PIETRALUNGA		No	10/07/1975	TRASFERIMENTO A TITOLO GRATUITO	Valore catastale	22,75	22,75	AGENZIA FORESTALE REGIONALE	
33730	TERRENI AGRICOLI	1.2.2.02.13.01.001	Indisponibile	82	20	5.580	PG	PIETRALUNGA		No	10/07/1975	TRASFERIMENTO A TITOLO GRATUITO	Valore catastale	47,13	47,13	AGENZIA FORESTALE REGIONALE	
33731	TERRENI AGRICOLI	1.2.2.02.13.01.001	Indisponibile	82	21	3.580	PG	PIETRALUNGA		No	10/07/1975	TRASFERIMENTO A TITOLO GRATUITO	Valore catastale	29,25	29,25	AGENZIA FORESTALE REGIONALE	
33732	TERRENI AGRICOLI	1.2.2.02.13.01.001	Indisponibile	82	22	26.250	PG	PIETRALUNGA		No	10/07/1975	TRASFERIMENTO A TITOLO GRATUITO	Valore catastale	7.710,63	7.710,63	AGENZIA FORESTALE REGIONALE	
33733	TERRENI AGRICOLI	1.2.2.02.13.01.001	Indisponibile	82	23	1.810	PG	PIETRALUNGA		No	10/07/1975	TRASFERIMENTO A TITOLO GRATUITO	Valore catastale	60,13	60,13	AGENZIA FORESTALE REGIONALE	
33734	TERRENI AGRICOLI	1.2.2.02.13.01.001	Indisponibile	82	24	680	PG	PIETRALUNGA		No	10/07/1975	TRASFERIMENTO A TITOLO GRATUITO	Valore catastale	22,75	22,75	AGENZIA FORESTALE REGIONALE	
33735	TERRENI AGRICOLI	1.2.2.02.13.01.001	Indisponibile	82	25	21.040	PG	PIETRALUNGA		No	10/07/1975	TRASFERIMENTO A TITOLO GRATUITO	Valore catastale	6.179,88	6.179,88	AGENZIA FORESTALE REGIONALE	
33736	TERRENI AGRICOLI	1.2.2.02.13.01.001	Indisponibile	82	26	28.580	PG	PIETRALUNGA		No	10/07/1975	TRASFERIMENTO A TITOLO GRATUITO	Valore catastale	8.394,75	8.394,75	AGENZIA FORESTALE REGIONALE	
33737	TERRENI AGRICOLI	1.2.2.02.13.01.001	Indisponibile	82	27	85.050	PG	PIETRALUNGA		No	10/07/1975	TRASFERIMENTO A TITOLO GRATUITO	Valore catastale	6.423,63	6.423,63	AGENZIA FORESTALE REGIONALE	
33738	TERRENI AGRICOLI	1.2.2.02.13.01.001	Indisponibile	82	28	1.230	PG	PIETRALUNGA		No	10/07/1975	TRASFERIMENTO A TITOLO GRATUITO	Valore catastale	92,63	92,63	AGENZIA FORESTALE REGIONALE	
33739	TERRENI AGRICOLI	1.2.2.02.13.01.001	Indisponibile	82	29	5.170	PG	PIETRALUNGA		No	10/07/1975	TRASFERIMENTO A TITOLO GRATUITO	Valore catastale	390,00	390,00	AGENZIA FORESTALE REGIONALE	Variazioni di coltura anno 2017
33740	TERRENI AGRICOLI	1.2.2.02.13.01.001	Indisponibile	82	30	780	PG	PIETRALUNGA		No	10/07/1975	TRASFERIMENTO A TITOLO GRATUITO	Valore catastale	26,00	26,00	AGENZIA FORESTALE REGIONALE	

Numero Identificativo (da sistema informativo)	Classificazione secondo il piano dei conti dello Stato Patrimoniale in base al D.lgs.118/2011 (Descrizione)	Classificazione secondo il piano dei conti dello Stato Patrimoniale in base al D.lgs.118/2011 (Codice)	Classificazione ai sensi del codice civile (demaniale, disponibile, indisponibile)	Foglio	Particella	Superficie mq	Provincia	Comune	Località	Bene soggetto ad ammortamento	Data di acquisizione	Modalità di acquisizione	Criterio di valutazione secondo i principi del D.lgs 118/2011	Valore dell'immobile secondo i principi del D.lgs 118/2011 al 31/12/2019 (euro)	Valore dell'immobile secondo i principi del D.lgs 118/2011 al 31/12/2018 (euro)	Ente Gestore	Note
33741	TERRENI AGRICOLI	1.2.2.02.13.01.001	Indisponibile	82	31	79.760	PG	PIETRALUNGA		No	10/07/1975	TRASFERIMENTO A TITOLO GRATUITO	Valore catastale	20.081,75	20.081,75	AGENZIA FORESTALE REGIONALE	
33743	TERRENI AGRICOLI	1.2.2.02.13.01.001	Indisponibile	82	34	17.630	PG	PIETRALUNGA		No	10/07/1975	TRASFERIMENTO A TITOLO GRATUITO	Valore catastale	5.178,88	5.178,88	AGENZIA FORESTALE REGIONALE	
33744	TERRENI AGRICOLI	1.2.2.02.13.01.001	Indisponibile	82	35	2.260	PG	PIETRALUNGA		No	10/07/1975	TRASFERIMENTO A TITOLO GRATUITO	Valore catastale	151,13	151,13	AGENZIA FORESTALE REGIONALE	
33745	TERRENI AGRICOLI	1.2.2.02.13.01.001	Indisponibile	82	36	7.740	PG	PIETRALUNGA		No	10/07/1975	TRASFERIMENTO A TITOLO GRATUITO	Valore catastale	1.948,38	1.948,38	AGENZIA FORESTALE REGIONALE	
33746	TERRENI AGRICOLI	1.2.2.02.13.01.001	Indisponibile	82	37	5.330	PG	PIETRALUNGA		No	10/07/1975	TRASFERIMENTO A TITOLO GRATUITO	Valore catastale	446,88	446,88	AGENZIA FORESTALE REGIONALE	
33747	TERRENI AGRICOLI	1.2.2.02.13.01.001	Indisponibile	82	38	1.060	PG	PIETRALUNGA		No	10/07/1975	TRASFERIMENTO A TITOLO GRATUITO	Valore catastale	125,13	125,13	AGENZIA FORESTALE REGIONALE	
33748	TERRENI AGRICOLI	1.2.2.02.13.01.001	Indisponibile	82	39	16.010	PG	PIETRALUNGA		No	10/07/1975	TRASFERIMENTO A TITOLO GRATUITO	Valore catastale	4.702,75	4.702,75	AGENZIA FORESTALE REGIONALE	
33749	TERRENI AGRICOLI	1.2.2.02.13.01.001	Indisponibile	82	40	250	PG	PIETRALUNGA		No	10/07/1975	TRASFERIMENTO A TITOLO GRATUITO	Valore catastale	19,50	19,50	AGENZIA FORESTALE REGIONALE	
33750	TERRENI AGRICOLI	1.2.2.02.13.01.001	Indisponibile	82	41	6.590	PG	PIETRALUNGA		No	10/07/1975	TRASFERIMENTO A TITOLO GRATUITO	Valore catastale	1.659,13	1.659,13	AGENZIA FORESTALE REGIONALE	
33751	TERRENI AGRICOLI	1.2.2.02.13.01.001	Indisponibile	82	47	92.480	PG	PIETRALUNGA		No	10/07/1975	TRASFERIMENTO A TITOLO GRATUITO	Valore catastale	7.761,00	7.761,00	AGENZIA FORESTALE REGIONALE	
33752	TERRENI AGRICOLI	1.2.2.02.13.01.001	Indisponibile	82	48	30.210	PG	PIETRALUNGA		No	10/07/1975	TRASFERIMENTO A TITOLO GRATUITO	Valore catastale	8.874,13	8.874,13	AGENZIA FORESTALE REGIONALE	
33753	TERRENI AGRICOLI	1.2.2.02.13.01.001	Indisponibile	82	49	2.220	PG	PIETRALUNGA		No	10/07/1975	TRASFERIMENTO A TITOLO GRATUITO	Valore catastale	261,63	261,63	AGENZIA FORESTALE REGIONALE	
33754	TERRENI AGRICOLI	1.2.2.02.13.01.001	Indisponibile	82	50	2.490	PG	PIETRALUNGA		No	10/07/1975	TRASFERIMENTO A TITOLO GRATUITO	Valore catastale	82,88	82,88	AGENZIA FORESTALE REGIONALE	
33755	TERRENI AGRICOLI	1.2.2.02.13.01.001	Indisponibile	82	51	4.620	PG	PIETRALUNGA		No	10/07/1975	TRASFERIMENTO A TITOLO GRATUITO	Valore catastale	464,75	464,75	AGENZIA FORESTALE REGIONALE	
33756	TERRENI AGRICOLI	1.2.2.02.13.01.001	Indisponibile	82	52	80.710	PG	PIETRALUNGA		No	10/07/1975	TRASFERIMENTO A TITOLO GRATUITO	Valore catastale	6.095,38	6.095,38	AGENZIA FORESTALE REGIONALE	
33757	TERRENI AGRICOLI	1.2.2.02.13.01.001	Indisponibile	82	53	7.640	PG	PIETRALUNGA		No	10/07/1975	TRASFERIMENTO A TITOLO GRATUITO	Valore catastale	1.924,00	1.924,00	AGENZIA FORESTALE REGIONALE	
33758	TERRENI AGRICOLI	1.2.2.02.13.01.001	Indisponibile	82	72	17.330	PG	PIETRALUNGA		No	10/07/1975	TRASFERIMENTO A TITOLO GRATUITO	Valore catastale	5.091,13	5.091,13	AGENZIA FORESTALE REGIONALE	
33759	TERRENI AGRICOLI	1.2.2.02.13.01.001	Indisponibile	82	73	6.350	PG	PIETRALUNGA		No	10/07/1975	TRASFERIMENTO A TITOLO GRATUITO	Valore catastale	1.599,00	1.599,00	AGENZIA FORESTALE REGIONALE	
33760	TERRENI AGRICOLI	1.2.2.02.13.01.001	Indisponibile	82	74	15.730	PG	PIETRALUNGA		No	10/07/1975	TRASFERIMENTO A TITOLO GRATUITO	Valore catastale	528,13	528,13	AGENZIA FORESTALE REGIONALE	
33761	TERRENI AGRICOLI	1.2.2.02.13.01.001	Indisponibile	83	1	21.850	PG	PIETRALUNGA		No	10/07/1975	TRASFERIMENTO A TITOLO GRATUITO	Valore catastale	6.418,75	6.418,75	AGENZIA FORESTALE REGIONALE	

Numero Identificativo (da sistema informativo)	Classificazione secondo il piano dei conti dello Stato Patrimoniale in base al D.lgs.118/2011 (Descrizione)	Classificazione secondo il piano dei conti dello Stato Patrimoniale in base al D.lgs.118/2011 (Codice)	Classificazione ai sensi del codice civile (demaniale, disponibile, indisponibile)	Foglio	Particella	Superficie mq	Provincia	Comune	Località	Bene soggetto ad ammortamento	Data di acquisizione	Modalità di acquisizione	Criterio di valutazione secondo i principi del D.lgs 118/2011	Valore dell'immobile secondo i principi del D.lgs 118/2011 al 31/12/2019 (euro)	Valore dell'immobile secondo i principi del D.lgs 118/2011 al 31/12/2018 (euro)	Ente Gestore	Note
33762	TERRENI AGRICOLI	1.2.2.02.13.01.001	Indisponibile	83	2	14.340	PG	PIETRALUNGA		No	10/07/1975	TRASFERIMENTO A TITOLO GRATUITO	Valore catastale	4.212,00	4.212,00	AGENZIA FORESTALE REGIONALE	
33763	TERRENI AGRICOLI	1.2.2.02.13.01.001	Indisponibile	83	3	9.640	PG	PIETRALUNGA		No	10/07/1975	TRASFERIMENTO A TITOLO GRATUITO	Valore catastale	728,00	728,00	AGENZIA FORESTALE REGIONALE	
33764	TERRENI AGRICOLI	1.2.2.02.13.01.001	Indisponibile	83	4	2.530	PG	PIETRALUNGA		No	28/05/1980	TRASFERIMENTO A TITOLO GRATUITO	Valore catastale	84,50	84,50	AGENZIA FORESTALE REGIONALE	
33765	TERRENI AGRICOLI	1.2.2.02.13.01.001	Indisponibile	83	5	14.880	PG	PIETRALUNGA		No	10/07/1975	TRASFERIMENTO A TITOLO GRATUITO	Valore catastale	3.745,63	3.745,63	AGENZIA FORESTALE REGIONALE	
33766	TERRENI AGRICOLI	1.2.2.02.13.01.001	Indisponibile	83	6	89.890	PG	PIETRALUNGA		No	10/07/1975	TRASFERIMENTO A TITOLO GRATUITO	Valore catastale	6.789,25	6.789,25	AGENZIA FORESTALE REGIONALE	
33767	TERRENI AGRICOLI	1.2.2.02.13.01.001	Indisponibile	83	7	61.880	PG	PIETRALUNGA		No	10/07/1975	TRASFERIMENTO A TITOLO GRATUITO	Valore catastale	18.175,63	18.175,63	AGENZIA FORESTALE REGIONALE	
33768	TERRENI AGRICOLI	1.2.2.02.13.01.001	Indisponibile	83	8	460	PG	PIETRALUNGA		No	10/07/1975	TRASFERIMENTO A TITOLO GRATUITO	Valore catastale	3,25	3,25	AGENZIA FORESTALE REGIONALE	
33769	TERRENI AGRICOLI	1.2.2.02.13.01.001	Indisponibile	83	9	6.140	PG	PIETRALUNGA		No	10/07/1975	TRASFERIMENTO A TITOLO GRATUITO	Valore catastale	206,38	206,38	AGENZIA FORESTALE REGIONALE	
33770	TERRENI AGRICOLI	1.2.2.02.13.01.001	Indisponibile	83	11	2.680	PG	PIETRALUNGA		No	10/07/1975	TRASFERIMENTO A TITOLO GRATUITO	Valore catastale	203,13	203,13	AGENZIA FORESTALE REGIONALE	
33771	TERRENI AGRICOLI	1.2.2.02.13.01.001	Indisponibile	83	12	14.660	PG	PIETRALUNGA		No	10/07/1975	TRASFERIMENTO A TITOLO GRATUITO	Valore catastale	1.477,13	1.477,13	AGENZIA FORESTALE REGIONALE	
33772	TERRENI AGRICOLI	1.2.2.02.13.01.001	Indisponibile	83	13	26.430	PG	PIETRALUNGA		No	28/05/1980	TRASFERIMENTO A TITOLO GRATUITO	Valore catastale	5.360,88	5.360,88	AGENZIA FORESTALE REGIONALE	
33773	TERRENI AGRICOLI	1.2.2.02.13.01.001	Indisponibile	83	14	12.650	PG	PIETRALUNGA		No	10/07/1975	TRASFERIMENTO A TITOLO GRATUITO	Valore catastale	3.185,00	3.185,00	AGENZIA FORESTALE REGIONALE	
33774	TERRENI AGRICOLI	1.2.2.02.13.01.001	Indisponibile	83	15	2.170	PG	PIETRALUNGA		No	10/07/1975	TRASFERIMENTO A TITOLO GRATUITO	Valore catastale	637,00	637,00	AGENZIA FORESTALE REGIONALE	
33775	TERRENI AGRICOLI	1.2.2.02.13.01.001	Indisponibile	83	16	11.390	PG	PIETRALUNGA		No	28/05/1980	TRASFERIMENTO A TITOLO GRATUITO	Valore catastale	2.421,25	2.421,25	AGENZIA FORESTALE REGIONALE	
33776	TERRENI AGRICOLI	1.2.2.02.13.01.001	Indisponibile	83	18	117.540	PG	PIETRALUNGA		No	10/07/1975	TRASFERIMENTO A TITOLO GRATUITO	Valore catastale	8.877,38	8.877,38	AGENZIA FORESTALE REGIONALE	
33777	TERRENI AGRICOLI	1.2.2.02.13.01.001	Indisponibile	83	19	1.200	PG	PIETRALUNGA		No	28/05/1980	TRASFERIMENTO A TITOLO GRATUITO	Valore catastale	91,00	91,00	AGENZIA FORESTALE REGIONALE	
33778	TERRENI AGRICOLI	1.2.2.02.13.01.001	Indisponibile	83	20	52.920	PG	PIETRALUNGA		No	28/05/1980	TRASFERIMENTO A TITOLO GRATUITO	Valore catastale	6.412,25	6.412,25	AGENZIA FORESTALE REGIONALE	
33779	TERRENI AGRICOLI	1.2.2.02.13.01.001	Indisponibile	83	21	22.100	PG	PIETRALUNGA		No	10/07/1975	TRASFERIMENTO A TITOLO GRATUITO	Valore catastale	1.668,88	1.668,88	AGENZIA FORESTALE REGIONALE	
33780	TERRENI AGRICOLI	1.2.2.02.13.01.001	Indisponibile	83	22	10.780	PG	PIETRALUNGA		No	28/05/1980	TRASFERIMENTO A TITOLO GRATUITO	Valore catastale	91,00	91,00	AGENZIA FORESTALE REGIONALE	
33781	TERRENI AGRICOLI	1.2.2.02.13.01.001	Indisponibile	83	23	8.880	PG	PIETRALUNGA		No	28/05/1980	TRASFERIMENTO A TITOLO GRATUITO	Valore catastale	297,38	297,38	AGENZIA FORESTALE REGIONALE	

Numero Identificativo (da sistema informativo)	Classificazione secondo il piano dei conti dello Stato Patrimoniale in base al D.lgs.118/2011 (Descrizione)	Classificazione secondo il piano dei conti dello Stato Patrimoniale in base al D.lgs.118/2011 (Codice)	Classificazione ai sensi del codice civile (demaniale, disponibile, indisponibile)	Foglio	Particella	Superficie mq	Provincia	Comune	Località	Bene soggetto ad ammortamento	Data di acquisizione	Modalità di acquisizione	Criterio di valutazione secondo i principi del D.lgs 118/2011	Valore dell'immobile secondo i principi del D.lgs 118/2011 al 31/12/2019 (euro)	Valore dell'immobile secondo i principi del D.lgs 118/2011 al 31/12/2018 (euro)	Ente Gestore	Note
33782	TERRENI AGRICOLI	1.2.2.02.13.01.001	Indisponibile	83	25	1.800	PG	PIETRALUNGA		No	28/05/1980	TRASFERIMENTO A TITOLO GRATUITO	Valore catastale	151,13	151,13	AGENZIA FORESTALE REGIONALE	
33783	TERRENI AGRICOLI	1.2.2.02.13.01.001	Indisponibile	83	26	92.590	PG	PIETRALUNGA		No	28/05/1980	TRASFERIMENTO A TITOLO GRATUITO	Valore catastale	3.108,63	3.108,63	AGENZIA FORESTALE REGIONALE	
33784	TERRENI AGRICOLI	1.2.2.02.13.01.001	Indisponibile	83	27	10.190	PG	PIETRALUNGA		No	28/05/1980	TRASFERIMENTO A TITOLO GRATUITO	Valore catastale	2.993,25	2.993,25	AGENZIA FORESTALE REGIONALE	
33785	TERRENI AGRICOLI	1.2.2.02.13.01.001	Indisponibile	83	28	9.940	PG	PIETRALUNGA		No	28/05/1980	TRASFERIMENTO A TITOLO GRATUITO	Valore catastale	1.168,38	1.168,38	AGENZIA FORESTALE REGIONALE	
33786	TERRENI AGRICOLI	1.2.2.02.13.01.001	Indisponibile	83	29	58.220	PG	PIETRALUNGA		No	28/05/1980	TRASFERIMENTO A TITOLO GRATUITO	Valore catastale	4.397,25	4.397,25	AGENZIA FORESTALE REGIONALE	
33787	TERRENI AGRICOLI	1.2.2.02.13.01.001	Indisponibile	83	30	113.300	PG	PIETRALUNGA		No	28/05/1980	TRASFERIMENTO A TITOLO GRATUITO	Valore catastale	11.711,38	11.711,38	AGENZIA FORESTALE REGIONALE	
33788	TERRENI AGRICOLI	1.2.2.02.13.01.001	Indisponibile	83	31	14.660	PG	PIETRALUNGA		No	28/05/1980	TRASFERIMENTO A TITOLO GRATUITO	Valore catastale	2.086,50	2.086,50	AGENZIA FORESTALE REGIONALE	
33789	TERRENI AGRICOLI	1.2.2.02.13.01.001	Indisponibile	83	32	52.070	PG	PIETRALUNGA		No	28/05/1980	TRASFERIMENTO A TITOLO GRATUITO	Valore catastale	11.430,25	11.430,25	AGENZIA FORESTALE REGIONALE	
33790	TERRENI AGRICOLI	1.2.2.02.13.01.001	Indisponibile	83	33	7.730	PG	PIETRALUNGA		No	28/05/1980	TRASFERIMENTO A TITOLO GRATUITO	Valore catastale	908,38	908,38	AGENZIA FORESTALE REGIONALE	
33791	TERRENI AGRICOLI	1.2.2.02.13.01.001	Indisponibile	83	34	550	PG	PIETRALUNGA		No	28/05/1980	TRASFERIMENTO A TITOLO GRATUITO	Valore catastale	17,88	17,88	AGENZIA FORESTALE REGIONALE	
33792	TERRENI AGRICOLI	1.2.2.02.13.01.001	Indisponibile	83	35	30.720	PG	PIETRALUNGA		No	28/05/1980	TRASFERIMENTO A TITOLO GRATUITO	Valore catastale	3.609,13	3.609,13	AGENZIA FORESTALE REGIONALE	
33793	TERRENI AGRICOLI	1.2.2.02.13.01.001	Indisponibile	83	36	800	PG	PIETRALUNGA		No	28/05/1980	TRASFERIMENTO A TITOLO GRATUITO	Valore catastale	81,25	81,25	AGENZIA FORESTALE REGIONALE	
33794	TERRENI AGRICOLI	1.2.2.02.13.01.001	Indisponibile	83	38	480	PG	PIETRALUNGA		No	28/05/1980	TRASFERIMENTO A TITOLO GRATUITO	Valore catastale	16,25	16,25	AGENZIA FORESTALE REGIONALE	
33795	TERRENI AGRICOLI	1.2.2.02.13.01.001	Indisponibile	83	39	5.530	PG	PIETRALUNGA		No	28/05/1980	TRASFERIMENTO A TITOLO GRATUITO	Valore catastale	557,38	557,38	AGENZIA FORESTALE REGIONALE	
33796	TERRENI AGRICOLI	1.2.2.02.13.01.001	Indisponibile	83	43	1.480	PG	PIETRALUNGA		No	28/05/1980	TRASFERIMENTO A TITOLO GRATUITO	Valore catastale	50,38	50,38	AGENZIA FORESTALE REGIONALE	
33797	TERRENI AGRICOLI	1.2.2.02.13.01.001	Indisponibile	83	44	22.230	PG	PIETRALUNGA		No	28/05/1980	TRASFERIMENTO A TITOLO GRATUITO	Valore catastale	1.678,63	1.678,63	AGENZIA FORESTALE REGIONALE	
33798	TERRENI AGRICOLI	1.2.2.02.13.01.001	Indisponibile	83	45	24.900	PG	PIETRALUNGA		No	28/05/1980	TRASFERIMENTO A TITOLO GRATUITO	Valore catastale	4.827,88	4.827,88	AGENZIA FORESTALE REGIONALE	
33799	TERRENI AGRICOLI	1.2.2.02.13.01.001	Indisponibile	83	46	10.710	PG	PIETRALUNGA		No	28/05/1980	TRASFERIMENTO A TITOLO GRATUITO	Valore catastale	3.146,00	3.146,00	AGENZIA FORESTALE REGIONALE	
33800	TERRENI AGRICOLI	1.2.2.02.13.01.001	Indisponibile	83	47	3.240	PG	PIETRALUNGA		No	28/05/1980	TRASFERIMENTO A TITOLO GRATUITO	Valore catastale	326,63	326,63	AGENZIA FORESTALE REGIONALE	
33801	TERRENI AGRICOLI	1.2.2.02.13.01.001	Indisponibile	83	48	150	PG	PIETRALUNGA		No	28/05/1980	TRASFERIMENTO A TITOLO GRATUITO	Valore catastale	11,38	11,38	AGENZIA FORESTALE REGIONALE	

Numero Identificativo (da sistema informativo)	Classificazione secondo il piano dei conti dello Stato Patrimoniale in base al D.lgs.118/2011 (Descrizione)	Classificazione secondo il piano dei conti dello Stato Patrimoniale in base al D.lgs.118/2011 (Codice)	Classificazione ai sensi del codice civile (demaniale, disponibile, indisponibile)	Foglio	Particella	Superficie mq	Provincia	Comune	Località	Bene soggetto ad ammortamento	Data di acquisizione	Modalità di acquisizione	Criterio di valutazione secondo i principi del D.lgs 118/2011	Valore dell'immobile secondo i principi del D.lgs 118/2011 al 31/12/2019 (euro)	Valore dell'immobile secondo i principi del D.lgs 118/2011 al 31/12/2018 (euro)	Ente Gestore	Note
33802	TERRENI AGRICOLI	1.2.2.02.13.01.001	Indisponibile	83	49	9.370	PG	PIETRALUNGA		No	28/05/1980	TRASFERIMENTO A TITOLO GRATUITO	Valore catastale	2.752,75	2.752,75	AGENZIA FORESTALE REGIONALE	
33803	TERRENI AGRICOLI	1.2.2.02.13.01.001	Indisponibile	83	50	3.800	PG	PIETRALUNGA		No	28/05/1980	TRASFERIMENTO A TITOLO GRATUITO	Valore catastale	287,63	287,63	AGENZIA FORESTALE REGIONALE	
33804	TERRENI AGRICOLI	1.2.2.02.13.01.001	Indisponibile	83	51	4.210	PG	PIETRALUNGA		No	28/05/1980	TRASFERIMENTO A TITOLO GRATUITO	Valore catastale	1.236,63	1.236,63	AGENZIA FORESTALE REGIONALE	
33805	TERRENI AGRICOLI	1.2.2.02.13.01.001	Indisponibile	83	55	50.970	PG	PIETRALUNGA		No	28/05/1980	TRASFERIMENTO A TITOLO GRATUITO	Valore catastale	3.849,63	3.849,63	AGENZIA FORESTALE REGIONALE	
33806	TERRENI AGRICOLI	1.2.2.02.13.01.001	Indisponibile	83	57	4.980	PG	PIETRALUNGA		No	28/05/1980	TRASFERIMENTO A TITOLO GRATUITO	Valore catastale	1.462,50	1.462,50	AGENZIA FORESTALE REGIONALE	
33807	TERRENI AGRICOLI	1.2.2.02.13.01.001	Indisponibile	83	58	8.320	PG	PIETRALUNGA		No	28/05/1980	TRASFERIMENTO A TITOLO GRATUITO	Valore catastale	69,88	69,88	AGENZIA FORESTALE REGIONALE	
33808	TERRENI AGRICOLI	1.2.2.02.13.01.001	Indisponibile	83	59	4.150	PG	PIETRALUNGA		No	28/05/1980	TRASFERIMENTO A TITOLO GRATUITO	Valore catastale	1.218,75	1.218,75	AGENZIA FORESTALE REGIONALE	
33809	TERRENI AGRICOLI	1.2.2.02.13.01.001	Indisponibile	83	60	760	PG	PIETRALUNGA		No	28/05/1980	TRASFERIMENTO A TITOLO GRATUITO	Valore catastale	6,50	6,50	AGENZIA FORESTALE REGIONALE	
33810	TERRENI AGRICOLI	1.2.2.02.13.01.001	Indisponibile	83	61	7.210	PG	PIETRALUNGA		No	28/05/1980	TRASFERIMENTO A TITOLO GRATUITO	Valore catastale	2.117,38	2.117,38	AGENZIA FORESTALE REGIONALE	
33811	TERRENI AGRICOLI	1.2.2.02.13.01.001	Indisponibile	83	62	5.830	PG	PIETRALUNGA		No	28/05/1980	TRASFERIMENTO A TITOLO GRATUITO	Valore catastale	1.712,75	1.712,75	AGENZIA FORESTALE REGIONALE	
33812	TERRENI AGRICOLI	1.2.2.02.13.01.001	Indisponibile	83	63	1.160	PG	PIETRALUNGA		No	28/05/1980	TRASFERIMENTO A TITOLO GRATUITO	Valore catastale	341,25	341,25	AGENZIA FORESTALE REGIONALE	
33813	TERRENI AGRICOLI	1.2.2.02.13.01.001	Indisponibile	83	64	4.190	PG	PIETRALUNGA		No	28/05/1980	TRASFERIMENTO A TITOLO GRATUITO	Valore catastale	1.230,13	1.230,13	AGENZIA FORESTALE REGIONALE	
33814	TERRENI AGRICOLI	1.2.2.02.13.01.001	Indisponibile	83	65	9.880	PG	PIETRALUNGA		No	28/05/1980	TRASFERIMENTO A TITOLO GRATUITO	Valore catastale	2.902,25	2.902,25	AGENZIA FORESTALE REGIONALE	
33815	TERRENI AGRICOLI	1.2.2.02.13.01.001	Indisponibile	84	1	1.900	PG	PIETRALUNGA		No	10/07/1975	TRASFERIMENTO A TITOLO GRATUITO	Valore catastale	143,00	143,00	AGENZIA FORESTALE REGIONALE	
33816	TERRENI AGRICOLI	1.2.2.02.13.01.001	Indisponibile	84	3	330	PG	PIETRALUNGA		No	10/07/1975	TRASFERIMENTO A TITOLO GRATUITO	Valore catastale	11,38	11,38	AGENZIA FORESTALE REGIONALE	
33817	TERRENI AGRICOLI	1.2.2.02.13.01.001	Indisponibile	84	9	6.260	PG	PIETRALUNGA		No	10/07/1975	TRASFERIMENTO A TITOLO GRATUITO	Valore catastale	52,00	52,00	AGENZIA FORESTALE REGIONALE	
33818	TERRENI AGRICOLI	1.2.2.02.13.01.001	Indisponibile	84	10	35.040	PG	PIETRALUNGA		No	10/07/1975	TRASFERIMENTO A TITOLO GRATUITO	Valore catastale	2.647,13	2.647,13	AGENZIA FORESTALE REGIONALE	
33819	TERRENI AGRICOLI	1.2.2.02.13.01.001	Indisponibile	84	11	190	PG	PIETRALUNGA		No	10/07/1975	TRASFERIMENTO A TITOLO GRATUITO	Valore catastale	14,63	14,63	AGENZIA FORESTALE REGIONALE	
33820	TERRENI AGRICOLI	1.2.2.02.13.01.001	Indisponibile	84	12	55.580	PG	PIETRALUNGA		No	10/07/1975	TRASFERIMENTO A TITOLO GRATUITO	Valore catastale	13.992,88	13.992,88	AGENZIA FORESTALE REGIONALE	
33821	TERRENI AGRICOLI	1.2.2.02.13.01.001	Indisponibile	84	13	25.000	PG	PIETRALUNGA		No	10/07/1975	TRASFERIMENTO A TITOLO GRATUITO	Valore catastale	209,63	209,63	AGENZIA FORESTALE REGIONALE	

Numero Identificativo (da sistema informativo)	Classificazione secondo il piano dei conti dello Stato Patrimoniale in base al D.lgs.118/2011 (Descrizione)	Classificazione secondo il piano dei conti dello Stato Patrimoniale in base al D.lgs.118/2011 (Codice)	Classificazione ai sensi del codice civile (demaniale, disponibile, indisponibile)	Foglio	Particella	Superficie mq	Provincia	Comune	Località	Bene soggetto ad ammortamento	Data di acquisizione	Modalità di acquisizione	Criterio di valutazione secondo i principi del D.lgs 118/2011	Valore dell'immobile secondo i principi del D.lgs 118/2011 al 31/12/2019 (euro)	Valore dell'immobile secondo i principi del D.lgs 118/2011 al 31/12/2018 (euro)	Ente Gestore	Note
33822	TERRENI AGRICOLI	1.2.2.02.13.01.001	Indisponibile	84	14	43.780	PG	PIETRALUNGA		No	28/05/1980	TRASFERIMENTO A TITOLO GRATUITO	Valore catastale	3.306,88	3.306,88	AGENZIA FORESTALE REGIONALE	
33823	TERRENI AGRICOLI	1.2.2.02.13.01.001	Indisponibile	84	15	56.490	PG	PIETRALUNGA		No	28/05/1980	TRASFERIMENTO A TITOLO GRATUITO	Valore catastale	11.334,38	11.334,38	AGENZIA FORESTALE REGIONALE	
33824	TERRENI AGRICOLI	1.2.2.02.13.01.001	Indisponibile	84	26	40.620	PG	PIETRALUNGA		No	28/05/1980	TRASFERIMENTO A TITOLO GRATUITO	Valore catastale	11.930,75	11.930,75	AGENZIA FORESTALE REGIONALE	
33825	TERRENI AGRICOLI	1.2.2.02.13.01.001	Indisponibile	84	27	2.940	PG	PIETRALUNGA		No	28/05/1980	TRASFERIMENTO A TITOLO GRATUITO	Valore catastale	346,13	346,13	AGENZIA FORESTALE REGIONALE	
33826	TERRENI AGRICOLI	1.2.2.02.13.01.001	Indisponibile	84	28	18.370	PG	PIETRALUNGA		No	28/05/1980	TRASFERIMENTO A TITOLO GRATUITO	Valore catastale	1.387,75	1.387,75	AGENZIA FORESTALE REGIONALE	
33827	TERRENI AGRICOLI	1.2.2.02.13.01.001	Indisponibile	84	39	1.390	PG	PIETRALUNGA		No	28/05/1980	TRASFERIMENTO A TITOLO GRATUITO	Valore catastale	310,38	310,38	AGENZIA FORESTALE REGIONALE	
33828	TERRENI AGRICOLI	1.2.2.02.13.01.001	Indisponibile	84	40	1.010	PG	PIETRALUNGA		No	28/05/1980	TRASFERIMENTO A TITOLO GRATUITO	Valore catastale	238,88	238,88	AGENZIA FORESTALE REGIONALE	
33829	TERRENI AGRICOLI	1.2.2.02.13.01.001	Indisponibile	84	41	12.130	PG	PIETRALUNGA		No	28/05/1980	TRASFERIMENTO A TITOLO GRATUITO	Valore catastale	1.425,13	1.425,13	AGENZIA FORESTALE REGIONALE	
33830	TERRENI AGRICOLI	1.2.2.02.13.01.001	Indisponibile	84	42	13.970	PG	PIETRALUNGA		No	28/05/1980	TRASFERIMENTO A TITOLO GRATUITO	Valore catastale	1.641,25	1.641,25	AGENZIA FORESTALE REGIONALE	
33831	TERRENI AGRICOLI	1.2.2.02.13.01.001	Indisponibile	84	43	13.900	PG	PIETRALUNGA		No	28/05/1980	TRASFERIMENTO A TITOLO GRATUITO	Valore catastale	3.293,88	3.293,88	AGENZIA FORESTALE REGIONALE	
33832	TERRENI AGRICOLI	1.2.2.02.13.01.001	Indisponibile	84	44	950	PG	PIETRALUNGA		No	28/05/1980	TRASFERIMENTO A TITOLO GRATUITO	Valore catastale	32,50	32,50	AGENZIA FORESTALE REGIONALE	
33833	TERRENI AGRICOLI	1.2.2.02.13.01.001	Indisponibile	84	45	1.926	PG	PIETRALUNGA		No	28/05/1980	TRASFERIMENTO A TITOLO GRATUITO	Valore catastale	287,63	287,63	AGENZIA FORESTALE REGIONALE	
33834	TERRENI AGRICOLI	1.2.2.02.13.01.001	Indisponibile	84	46	3.850	PG	PIETRALUNGA		No	28/05/1980	TRASFERIMENTO A TITOLO GRATUITO	Valore catastale	323,38	323,38	AGENZIA FORESTALE REGIONALE	
33835	TERRENI AGRICOLI	1.2.2.02.13.01.001	Indisponibile	84	47	2.820	PG	PIETRALUNGA		No	28/05/1980	TRASFERIMENTO A TITOLO GRATUITO	Valore catastale	331,50	331,50	AGENZIA FORESTALE REGIONALE	
33836	TERRENI AGRICOLI	1.2.2.02.13.01.001	Indisponibile	84	48	18.590	PG	PIETRALUNGA		No	28/05/1980	TRASFERIMENTO A TITOLO GRATUITO	Valore catastale	1.404,00	1.404,00	AGENZIA FORESTALE REGIONALE	
33837	TERRENI AGRICOLI	1.2.2.02.13.01.001	Indisponibile	84	49	1.050	PG	PIETRALUNGA		No	28/05/1980	TRASFERIMENTO A TITOLO GRATUITO	Valore catastale	87,75	87,75	AGENZIA FORESTALE REGIONALE	
33838	TERRENI AGRICOLI	1.2.2.02.13.01.001	Indisponibile	84	50	4.880	PG	PIETRALUNGA		No	28/05/1980	TRASFERIMENTO A TITOLO GRATUITO	Valore catastale	632,13	632,13	AGENZIA FORESTALE REGIONALE	
33839	TERRENI AGRICOLI	1.2.2.02.13.01.001	Indisponibile	84	51	24.620	PG	PIETRALUNGA		No	28/05/1980	TRASFERIMENTO A TITOLO GRATUITO	Valore catastale	7.232,88	7.232,88	AGENZIA FORESTALE REGIONALE	
33840	TERRENI AGRICOLI	1.2.2.02.13.01.001	Indisponibile	84	52	2.690	PG	PIETRALUNGA		No	28/05/1980	TRASFERIMENTO A TITOLO GRATUITO	Valore catastale	263,25	263,25	AGENZIA FORESTALE REGIONALE	
33841	TERRENI AGRICOLI	1.2.2.02.13.01.001	Indisponibile	84	53	19.960	PG	PIETRALUNGA		No	28/05/1980	TRASFERIMENTO A TITOLO GRATUITO	Valore catastale	2.344,88	2.344,88	AGENZIA FORESTALE REGIONALE	

Numero Identificativo (da sistema informativo)	Classificazione secondo il piano dei conti dello Stato Patrimoniale in base al D.lgs.118/2011 (Descrizione)	Classificazione secondo il piano dei conti dello Stato Patrimoniale in base al D.lgs.118/2011 (Codice)	Classificazione ai sensi del codice civile (demaniale, disponibile, indisponibile)	Foglio	Particella	Superficie mq	Provincia	Comune	Località	Bene soggetto ad ammortamento	Data di acquisizione	Modalità di acquisizione	Criterio di valutazione secondo i principi del D.lgs 118/2011	Valore dell'immobile secondo i principi del D.lgs 118/2011 al 31/12/2019 (euro)	Valore dell'immobile secondo i principi del D.lgs 118/2011 al 31/12/2018 (euro)	Ente Gestore	Note
33842	TERRENI AGRICOLI	1.2.2.02.13.01.001	Indisponibile	84	54	26.090	PG	PIETRALUNGA		No	28/05/1980	TRASFERIMENTO A TITOLO GRATUITO	Valore catastale	2.188,88	2.188,88	AGENZIA FORESTALE REGIONALE	Variazione registrata anno 2018
33843	TERRENI AGRICOLI	1.2.2.02.13.01.001	Indisponibile	84	55	4.770	PG	PIETRALUNGA		No	28/05/1980	TRASFERIMENTO A TITOLO GRATUITO	Valore catastale	360,75	360,75	AGENZIA FORESTALE REGIONALE	
33844	TERRENI AGRICOLI	1.2.2.02.13.01.001	Indisponibile	84	56	6.160	PG	PIETRALUNGA		No	28/05/1980	TRASFERIMENTO A TITOLO GRATUITO	Valore catastale	1.095,25	1.095,25	AGENZIA FORESTALE REGIONALE	
33845	TERRENI AGRICOLI	1.2.2.02.13.01.001	Indisponibile	84	57	440	PG	PIETRALUNGA		No	28/05/1980	TRASFERIMENTO A TITOLO GRATUITO	Valore catastale	37,38	37,38	AGENZIA FORESTALE REGIONALE	
33846	TERRENI AGRICOLI	1.2.2.02.13.01.001	Indisponibile	84	58	18.070	PG	PIETRALUNGA		No	28/05/1980	TRASFERIMENTO A TITOLO GRATUITO	Valore catastale	5.307,25	5.307,25	AGENZIA FORESTALE REGIONALE	
33847	TERRENI AGRICOLI	1.2.2.02.13.01.001	Indisponibile	84	59	20.360	PG	PIETRALUNGA		No	28/05/1980	TRASFERIMENTO A TITOLO GRATUITO	Valore catastale	1.537,25	1.537,25	AGENZIA FORESTALE REGIONALE	
33848	TERRENI AGRICOLI	1.2.2.02.13.01.001	Indisponibile	84	60	4.790	PG	PIETRALUNGA		No	28/05/1980	TRASFERIMENTO A TITOLO GRATUITO	Valore catastale	401,38	401,38	AGENZIA FORESTALE REGIONALE	Variazione registrata anno 2018
33849	TERRENI AGRICOLI	1.2.2.02.13.01.001	Indisponibile	84	61	1.110	PG	PIETRALUNGA		No	28/05/1980	TRASFERIMENTO A TITOLO GRATUITO	Valore catastale	92,63	92,63	AGENZIA FORESTALE REGIONALE	
33850	TERRENI AGRICOLI	1.2.2.02.13.01.001	Indisponibile	84	62	17.130	PG	PIETRALUNGA		No	28/05/1980	TRASFERIMENTO A TITOLO GRATUITO	Valore catastale	2.013,38	2.013,38	AGENZIA FORESTALE REGIONALE	
33851	TERRENI AGRICOLI	1.2.2.02.13.01.001	Indisponibile	84	63	3.140	PG	PIETRALUNGA		No	28/05/1980	TRASFERIMENTO A TITOLO GRATUITO	Valore catastale	237,25	237,25	AGENZIA FORESTALE REGIONALE	
33852	TERRENI AGRICOLI	1.2.2.02.13.01.001	Indisponibile	84	65	28.350	PG	PIETRALUNGA		No	28/05/1980	TRASFERIMENTO A TITOLO GRATUITO	Valore catastale	3.331,25	3.331,25	AGENZIA FORESTALE REGIONALE	
33853	TERRENI AGRICOLI	1.2.2.02.13.01.001	Indisponibile	84	66	2.690	PG	PIETRALUNGA		No	28/05/1980	TRASFERIMENTO A TITOLO GRATUITO	Valore catastale	91,00	91,00	AGENZIA FORESTALE REGIONALE	
33854	TERRENI AGRICOLI	1.2.2.02.13.01.001	Indisponibile	84	67	610	PG	PIETRALUNGA		No	28/05/1980	TRASFERIMENTO A TITOLO GRATUITO	Valore catastale	154,38	154,38	AGENZIA FORESTALE REGIONALE	
33855	TERRENI AGRICOLI	1.2.2.02.13.01.001	Indisponibile	84	68	1.200	PG	PIETRALUNGA		No	28/05/1980	TRASFERIMENTO A TITOLO GRATUITO	Valore catastale	9,75	9,75	AGENZIA FORESTALE REGIONALE	
33856	TERRENI AGRICOLI	1.2.2.02.13.01.001	Indisponibile	84	69	45.120	PG	PIETRALUNGA		No	28/05/1980	TRASFERIMENTO A TITOLO GRATUITO	Valore catastale	3.407,63	3.407,63	AGENZIA FORESTALE REGIONALE	
33857	TERRENI AGRICOLI	1.2.2.02.13.01.001	Indisponibile	84	70	20.620	PG	PIETRALUNGA		No	28/05/1980	TRASFERIMENTO A TITOLO GRATUITO	Valore catastale	2.076,75	2.076,75	AGENZIA FORESTALE REGIONALE	
33858	TERRENI AGRICOLI	1.2.2.02.13.01.001	Indisponibile	84	71	640	PG	PIETRALUNGA		No	28/05/1980	TRASFERIMENTO A TITOLO GRATUITO	Valore catastale	42,25	42,25	AGENZIA FORESTALE REGIONALE	
33859	TERRENI AGRICOLI	1.2.2.02.13.01.001	Indisponibile	84	72	11.300	PG	PIETRALUNGA		No	28/05/1980	TRASFERIMENTO A TITOLO GRATUITO	Valore catastale	2.673,13	2.673,13	AGENZIA FORESTALE REGIONALE	
33860	TERRENI AGRICOLI	1.2.2.02.13.01.001	Indisponibile	84	73	2.900	PG	PIETRALUNGA		No	28/05/1980	TRASFERIMENTO A TITOLO GRATUITO	Valore catastale	219,38	219,38	AGENZIA FORESTALE REGIONALE	
33861	TERRENI AGRICOLI	1.2.2.02.13.01.001	Indisponibile	84	74	590	PG	PIETRALUNGA		No	28/05/1980	TRASFERIMENTO A TITOLO GRATUITO	Valore catastale	69,88	69,88	AGENZIA FORESTALE REGIONALE	

Numero Identificativo (da sistema informativo)	Classificazione secondo il piano dei conti dello Stato Patrimoniale in base al D.lgs.118/2011 (Descrizione)	Classificazione secondo il piano dei conti dello Stato Patrimoniale in base al D.lgs.118/2011 (Codice)	Classificazione ai sensi del codice civile (demaniale, disponibile, indisponibile)	Foglio	Particella	Superficie mq	Provincia	Comune	Località	Bene soggetto ad ammortamento	Data di acquisizione	Modalità di acquisizione	Criterio di valutazione secondo i principi del D.lgs 118/2011	Valore dell'immobile secondo i principi del D.lgs 118/2011 al 31/12/2019 (euro)	Valore dell'immobile secondo i principi del D.lgs 118/2011 al 31/12/2018 (euro)	Ente Gestore	Note
33862	TERRENI AGRICOLI	1.2.2.02.13.01.001	Indisponibile	84	75	21.040	PG	PIETRALUNGA		No	28/05/1980	TRASFERIMENTO A TITOLO GRATUITO	Valore catastale	2.471,63	2.471,63	AGENZIA FORESTALE REGIONALE	
33863	TERRENI AGRICOLI	1.2.2.02.13.01.001	Indisponibile	84	76	2.420	PG	PIETRALUNGA		No	28/05/1980	TRASFERIMENTO A TITOLO GRATUITO	Valore catastale	203,13	203,13	AGENZIA FORESTALE REGIONALE	
33864	TERRENI AGRICOLI	1.2.2.02.13.01.001	Indisponibile	84	77	13.280	PG	PIETRALUNGA		No	28/05/1980	TRASFERIMENTO A TITOLO GRATUITO	Valore catastale	1.833,00	1.833,00	AGENZIA FORESTALE REGIONALE	
33865	TERRENI AGRICOLI	1.2.2.02.13.01.001	Indisponibile	84	81	11.620	PG	PIETRALUNGA		No	10/07/1975	TRASFERIMENTO A TITOLO GRATUITO	Valore catastale	390,00	390,00	AGENZIA FORESTALE REGIONALE	
33866	TERRENI AGRICOLI	1.2.2.02.13.01.001	Indisponibile	84	82	7.146	PG	PIETRALUNGA		No	28/05/1980	TRASFERIMENTO A TITOLO GRATUITO	Valore catastale	3.298,75	3.298,75	AGENZIA FORESTALE REGIONALE	
33867	TERRENI AGRICOLI	1.2.2.02.13.01.001	Indisponibile	84	84	11.860	PG	PIETRALUNGA		No	28/05/1980	TRASFERIMENTO A TITOLO GRATUITO	Valore catastale	3.484,00	3.484,00	AGENZIA FORESTALE REGIONALE	
33868	TERRENI AGRICOLI	1.2.2.02.13.01.001	Indisponibile	84	87	824	PG	PIETRALUNGA		No	28/05/1980	TRASFERIMENTO A TITOLO GRATUITO	Valore catastale	0,00	0,00	AGENZIA FORESTALE REGIONALE	
33869	TERRENI AGRICOLI	1.2.2.02.13.01.001	Indisponibile	84	88	30.500	PG	PIETRALUNGA		No	28/05/1980	TRASFERIMENTO A TITOLO GRATUITO	Valore catastale	2.304,25	2.304,25	AGENZIA FORESTALE REGIONALE	
33870	TERRENI AGRICOLI	1.2.2.02.13.01.001	Indisponibile	84	89	56.740	PG	PIETRALUNGA		No	28/05/1980	TRASFERIMENTO A TITOLO GRATUITO	Valore catastale	1.904,50	1.904,50	AGENZIA FORESTALE REGIONALE	
33871	TERRENI AGRICOLI	1.2.2.02.13.01.001	Indisponibile	85	3	2.660	PG	PIETRALUNGA		No	10/07/1975	TRASFERIMENTO A TITOLO GRATUITO	Valore catastale	89,38	89,38	AGENZIA FORESTALE REGIONALE	
33872	TERRENI AGRICOLI	1.2.2.02.13.01.001	Indisponibile	85	4	53.210	PG	PIETRALUNGA		No	10/07/1975	TRASFERIMENTO A TITOLO GRATUITO	Valore catastale	4.018,63	4.018,63	AGENZIA FORESTALE REGIONALE	
33873	TERRENI AGRICOLI	1.2.2.02.13.01.001	Indisponibile	85	5	6.480	PG	PIETRALUNGA		No	10/07/1975	TRASFERIMENTO A TITOLO GRATUITO	Valore catastale	489,13	489,13	AGENZIA FORESTALE REGIONALE	
33874	TERRENI AGRICOLI	1.2.2.02.13.01.001	Indisponibile	85	22	8.990	PG	PIETRALUNGA		No	10/07/1975	TRASFERIMENTO A TITOLO GRATUITO	Valore catastale	679,25	679,25	AGENZIA FORESTALE REGIONALE	
33875	TERRENI AGRICOLI	1.2.2.02.13.01.001	Indisponibile	85	23	13.890	PG	PIETRALUNGA		No	10/07/1975	TRASFERIMENTO A TITOLO GRATUITO	Valore catastale	1.846,00	1.846,00	AGENZIA FORESTALE REGIONALE	
33876	TERRENI AGRICOLI	1.2.2.02.13.01.001	Indisponibile	85	24	1.520	PG	PIETRALUNGA		No	10/07/1975	TRASFERIMENTO A TITOLO GRATUITO	Valore catastale	128,38	128,38	AGENZIA FORESTALE REGIONALE	
33877	TERRENI AGRICOLI	1.2.2.02.13.01.001	Indisponibile	85	38	24.000	PG	PIETRALUNGA		No	28/05/1980	TRASFERIMENTO A TITOLO GRATUITO	Valore catastale	2.291,25	2.291,25	AGENZIA FORESTALE REGIONALE	
33878	TERRENI AGRICOLI	1.2.2.02.13.01.001	Indisponibile	85	40	520	PG	PIETRALUNGA		No	28/05/1980	TRASFERIMENTO A TITOLO GRATUITO	Valore catastale	43,88	43,88	AGENZIA FORESTALE REGIONALE	
33879	TERRENI AGRICOLI	1.2.2.02.13.01.001	Indisponibile	85	41	1.440	PG	PIETRALUNGA		No	28/05/1980	TRASFERIMENTO A TITOLO GRATUITO	Valore catastale	0,00	0,00	AGENZIA FORESTALE REGIONALE	
33880	TERRENI AGRICOLI	1.2.2.02.13.01.001	Indisponibile	85	42	1.340	PG	PIETRALUNGA		No	28/05/1980	TRASFERIMENTO A TITOLO GRATUITO	Valore catastale	112,13	112,13	AGENZIA FORESTALE REGIONALE	
33881	TERRENI AGRICOLI	1.2.2.02.13.01.001	Indisponibile	85	44	3.180	PG	PIETRALUNGA		No	28/05/1980	TRASFERIMENTO A TITOLO GRATUITO	Valore catastale	107,25	107,25	AGENZIA FORESTALE REGIONALE	

Numero Identificativo (da sistema informativo)	Classificazione secondo il piano dei conti dello Stato Patrimoniale in base al D.lgs.118/2011 (Descrizione)	Classificazione secondo il piano dei conti dello Stato Patrimoniale in base al D.lgs.118/2011 (Codice)	Classificazione ai sensi del codice civile (demaniale, disponibile, indisponibile)	Foglio	Particella	Superficie mq	Provincia	Comune	Località	Bene soggetto ad ammortamento	Data di acquisizione	Modalità di acquisizione	Criterio di valutazione secondo i principi del D.lgs 118/2011	Valore dell'immobile secondo i principi del D.lgs 118/2011 al 31/12/2019 (euro)	Valore dell'immobile secondo i principi del D.lgs 118/2011 al 31/12/2018 (euro)	Ente Gestore	Note
33882	TERRENI AGRICOLI	1.2.2.02.13.01.001	Indisponibile	85	45	4.360	PG	PIETRALUNGA		No	28/05/1980	TRASFERIMENTO A TITOLO GRATUITO	Valore catastale	329,88	329,88	AGENZIA FORESTALE REGIONALE	
33883	TERRENI AGRICOLI	1.2.2.02.13.01.001	Indisponibile	85	46	6.860	PG	PIETRALUNGA		No	28/05/1980	TRASFERIMENTO A TITOLO GRATUITO	Valore catastale	2.015,00	2.015,00	AGENZIA FORESTALE REGIONALE	
33884	TERRENI AGRICOLI	1.2.2.02.13.01.001	Indisponibile	85	47	15.660	PG	PIETRALUNGA		No	10/07/1975	TRASFERIMENTO A TITOLO GRATUITO	Valore catastale	1.577,88	1.577,88	AGENZIA FORESTALE REGIONALE	
33885	TERRENI AGRICOLI	1.2.2.02.13.01.001	Indisponibile	85	51	35.500	PG	PIETRALUNGA		No	10/07/1975	TRASFERIMENTO A TITOLO GRATUITO	Valore catastale	3.575,00	3.575,00	AGENZIA FORESTALE REGIONALE	
33886	TERRENI AGRICOLI	1.2.2.02.13.01.001	Indisponibile	85	56	31.330	PG	PIETRALUNGA		No	10/07/1975	TRASFERIMENTO A TITOLO GRATUITO	Valore catastale	3.155,75	3.155,75	AGENZIA FORESTALE REGIONALE	
33887	TERRENI AGRICOLI	1.2.2.02.13.01.001	Indisponibile	85	57	1.710	PG	PIETRALUNGA		No	10/07/1975	TRASFERIMENTO A TITOLO GRATUITO	Valore catastale	115,38	115,38	AGENZIA FORESTALE REGIONALE	
33888	TERRENI AGRICOLI	1.2.2.02.13.01.001	Indisponibile	85	58	1.700	PG	PIETRALUNGA		No	28/05/1980	TRASFERIMENTO A TITOLO GRATUITO	Valore catastale	56,88	56,88	AGENZIA FORESTALE REGIONALE	
33889	TERRENI AGRICOLI	1.2.2.02.13.01.001	Indisponibile	85	59	2.690	PG	PIETRALUNGA		No	28/05/1980	TRASFERIMENTO A TITOLO GRATUITO	Valore catastale	789,75	789,75	AGENZIA FORESTALE REGIONALE	
33890	TERRENI AGRICOLI	1.2.2.02.13.01.001	Indisponibile	85	60	9.660	PG	PIETRALUNGA		No	28/05/1980	TRASFERIMENTO A TITOLO GRATUITO	Valore catastale	2.837,25	2.837,25	AGENZIA FORESTALE REGIONALE	
33891	TERRENI AGRICOLI	1.2.2.02.13.01.001	Indisponibile	85	61	13.330	PG	PIETRALUNGA		No	10/07/1975	TRASFERIMENTO A TITOLO GRATUITO	Valore catastale	446,88	446,88	AGENZIA FORESTALE REGIONALE	
33892	TERRENI AGRICOLI	1.2.2.02.13.01.001	Indisponibile	85	62	5.310	PG	PIETRALUNGA		No	10/07/1975	TRASFERIMENTO A TITOLO GRATUITO	Valore catastale	43,88	43,88	AGENZIA FORESTALE REGIONALE	
33893	TERRENI AGRICOLI	1.2.2.02.13.01.001	Indisponibile	85	63	2.670	PG	PIETRALUNGA		No	10/07/1975	TRASFERIMENTO A TITOLO GRATUITO	Valore catastale	22,75	22,75	AGENZIA FORESTALE REGIONALE	
33894	TERRENI AGRICOLI	1.2.2.02.13.01.001	Indisponibile	85	64	1.640	PG	PIETRALUNGA		No	10/07/1975	TRASFERIMENTO A TITOLO GRATUITO	Valore catastale	13,00	13,00	AGENZIA FORESTALE REGIONALE	
33895	TERRENI AGRICOLI	1.2.2.02.13.01.001	Indisponibile	85	67	8.140	PG	PIETRALUNGA		No	10/07/1975	TRASFERIMENTO A TITOLO GRATUITO	Valore catastale	949,00	949,00	AGENZIA FORESTALE REGIONALE	
33896	TERRENI AGRICOLI	1.2.2.02.13.01.001	Indisponibile	85	72	72.650	PG	PIETRALUNGA		No	10/07/1975	TRASFERIMENTO A TITOLO GRATUITO	Valore catastale	7.315,75	7.315,75	AGENZIA FORESTALE REGIONALE	
33897	TERRENI AGRICOLI	1.2.2.02.13.01.001	Indisponibile	85	73	7.930	PG	PIETRALUNGA		No	10/07/1975	TRASFERIMENTO A TITOLO GRATUITO	Valore catastale	2.328,63	2.328,63	AGENZIA FORESTALE REGIONALE	
33898	TERRENI AGRICOLI	1.2.2.02.13.01.001	Indisponibile	85	74	16.590	PG	PIETRALUNGA		No	10/07/1975	TRASFERIMENTO A TITOLO GRATUITO	Valore catastale	1.670,50	1.670,50	AGENZIA FORESTALE REGIONALE	
33899	TERRENI AGRICOLI	1.2.2.02.13.01.001	Indisponibile	85	75	2.310	PG	PIETRALUNGA		No	10/07/1975	TRASFERIMENTO A TITOLO GRATUITO	Valore catastale	193,38	193,38	AGENZIA FORESTALE REGIONALE	
33900	TERRENI AGRICOLI	1.2.2.02.13.01.001	Indisponibile	85	77	2.220	PG	PIETRALUNGA		No	10/07/1975	TRASFERIMENTO A TITOLO GRATUITO	Valore catastale	17,88	17,88	AGENZIA FORESTALE REGIONALE	
33901	TERRENI AGRICOLI	1.2.2.02.13.01.001	Indisponibile	85	78	13.110	PG	PIETRALUNGA		No	10/07/1975	TRASFERIMENTO A TITOLO GRATUITO	Valore catastale	440,38	440,38	AGENZIA FORESTALE REGIONALE	

Numero Identificativo (da sistema informativo)	Classificazione secondo il piano dei conti dello Stato Patrimoniale in base al D.lgs.118/2011 (Descrizione)	Classificazione secondo il piano dei conti dello Stato Patrimoniale in base al D.lgs.118/2011 (Codice)	Classificazione ai sensi del codice civile (demaniale, disponibile, indisponibile)	Foglio	Particella	Superficie mq	Provincia	Comune	Località	Bene soggetto ad ammortamento	Data di acquisizione	Modalità di acquisizione	Criterio di valutazione secondo i principi del D.lgs 118/2011	Valore dell'immobile secondo i principi del D.lgs 118/2011 al 31/12/2019 (euro)	Valore dell'immobile secondo i principi del D.lgs 118/2011 al 31/12/2018 (euro)	Ente Gestore	Note
33902	TERRENI AGRICOLI	1.2.2.02.13.01.001	Indisponibile	85	79	990	PG	PIETRALUNGA		No	10/07/1975	TRASFERIMENTO A TITOLO GRATUITO	Valore catastale	32,50	32,50	AGENZIA FORESTALE REGIONALE	
33903	TERRENI AGRICOLI	1.2.2.02.13.01.001	Indisponibile	85	80	17.900	PG	PIETRALUNGA		No	10/07/1975	TRASFERIMENTO A TITOLO GRATUITO	Valore catastale	601,25	601,25	AGENZIA FORESTALE REGIONALE	
33904	TERRENI AGRICOLI	1.2.2.02.13.01.001	Indisponibile	85	84	23.120	PG	PIETRALUNGA		No	10/07/1975	TRASFERIMENTO A TITOLO GRATUITO	Valore catastale	2.328,63	2.328,63	AGENZIA FORESTALE REGIONALE	
33905	TERRENI AGRICOLI	1.2.2.02.13.01.001	Indisponibile	88	246	260	PG	PIETRALUNGA		No	10/07/1975	TRASFERIMENTO A TITOLO GRATUITO	Valore catastale	0,00	0,00	AGENZIA FORESTALE REGIONALE	
33906	TERRENI AGRICOLI	1.2.2.02.13.01.001	Indisponibile	89	10	340	PG	PIETRALUNGA		No	10/07/1975	TRASFERIMENTO A TITOLO GRATUITO	Valore catastale	29,25	29,25	AGENZIA FORESTALE REGIONALE	
33907	TERRENI AGRICOLI	1.2.2.02.13.01.001	Indisponibile	90	11	20.790	PG	PIETRALUNGA		No	10/07/1975	TRASFERIMENTO A TITOLO GRATUITO	Valore catastale	5.234,13	5.234,13	AGENZIA FORESTALE REGIONALE	
33908	TERRENI AGRICOLI	1.2.2.02.13.01.001	Indisponibile	90	12	560	PG	PIETRALUNGA		No	10/07/1975	TRASFERIMENTO A TITOLO GRATUITO	Valore catastale	19,50	19,50	AGENZIA FORESTALE REGIONALE	
33909	TERRENI AGRICOLI	1.2.2.02.13.01.001	Indisponibile	90	13	17.730	PG	PIETRALUNGA		No	10/07/1975	TRASFERIMENTO A TITOLO GRATUITO	Valore catastale	4.463,88	4.463,88	AGENZIA FORESTALE REGIONALE	
33910	TERRENI AGRICOLI	1.2.2.02.13.01.001	Indisponibile	90	14	17.400	PG	PIETRALUNGA		No	10/07/1975	TRASFERIMENTO A TITOLO GRATUITO	Valore catastale	146,25	146,25	AGENZIA FORESTALE REGIONALE	
33911	TERRENI AGRICOLI	1.2.2.02.13.01.001	Indisponibile	90	15	5.300	PG	PIETRALUNGA		No	10/07/1975	TRASFERIMENTO A TITOLO GRATUITO	Valore catastale	355,88	355,88	AGENZIA FORESTALE REGIONALE	
33912	TERRENI AGRICOLI	1.2.2.02.13.01.001	Indisponibile	90	18	2.400	PG	PIETRALUNGA		No	10/07/1975	TRASFERIMENTO A TITOLO GRATUITO	Valore catastale	160,88	160,88	AGENZIA FORESTALE REGIONALE	
33913	TERRENI AGRICOLI	1.2.2.02.13.01.001	Indisponibile	90	36	480	PG	PIETRALUNGA		No	10/07/1975	TRASFERIMENTO A TITOLO GRATUITO	Valore catastale	35,75	35,75	AGENZIA FORESTALE REGIONALE	
33914	TERRENI AGRICOLI	1.2.2.02.13.01.001	Indisponibile	90	37	2.480	PG	PIETRALUNGA		No	10/07/1975	TRASFERIMENTO A TITOLO GRATUITO	Valore catastale	186,88	186,88	AGENZIA FORESTALE REGIONALE	
33915	TERRENI AGRICOLI	1.2.2.02.13.01.001	Indisponibile	90	38	440	PG	PIETRALUNGA		No	10/07/1975	TRASFERIMENTO A TITOLO GRATUITO	Valore catastale	32,50	32,50	AGENZIA FORESTALE REGIONALE	
33916	TERRENI AGRICOLI	1.2.2.02.13.01.001	Indisponibile	90	39	7.230	PG	PIETRALUNGA		No	10/07/1975	TRASFERIMENTO A TITOLO GRATUITO	Valore catastale	485,88	485,88	AGENZIA FORESTALE REGIONALE	
33917	TERRENI AGRICOLI	1.2.2.02.13.01.001	Indisponibile	90	40	3.640	PG	PIETRALUNGA		No	10/07/1975	TRASFERIMENTO A TITOLO GRATUITO	Valore catastale	274,63	274,63	AGENZIA FORESTALE REGIONALE	
33918	TERRENI AGRICOLI	1.2.2.02.13.01.001	Indisponibile	90	42	15.340	PG	PIETRALUNGA		No	10/07/1975	TRASFERIMENTO A TITOLO GRATUITO	Valore catastale	1.030,25	1.030,25	AGENZIA FORESTALE REGIONALE	
33919	TERRENI AGRICOLI	1.2.2.02.13.01.001	Indisponibile	90	43	2.170	PG	PIETRALUNGA		No	10/07/1975	TRASFERIMENTO A TITOLO GRATUITO	Valore catastale	17,88	17,88	AGENZIA FORESTALE REGIONALE	
33920	TERRENI AGRICOLI	1.2.2.02.13.01.001	Indisponibile	90	44	8.730	PG	PIETRALUNGA		No	10/07/1975	TRASFERIMENTO A TITOLO GRATUITO	Valore catastale	73,13	73,13	AGENZIA FORESTALE REGIONALE	
33921	TERRENI AGRICOLI	1.2.2.02.13.01.001	Indisponibile	90	54	4.230	PG	PIETRALUNGA		No	10/07/1975	TRASFERIMENTO A TITOLO GRATUITO	Valore catastale	35,75	35,75	AGENZIA FORESTALE REGIONALE	

Numero Identificativo (da sistema informativo)	Classificazione secondo il piano dei conti dello Stato Patrimoniale in base al D.lgs.118/2011 (Descrizione)	Classificazione secondo il piano dei conti dello Stato Patrimoniale in base al D.lgs.118/2011 (Codice)	Classificazione ai sensi del codice civile (demaniale,disponibile, indisponibile)	Foglio	Particella	Superficie mq	Provincia	Comune	Località	Bene soggetto ad ammortamento	Data di acquisizione	Modalità di acquisizione	Criterio di valutazione secondo i principi del D.lgs 118/2011	Valore dell'immobile secondo i principi del D.lgs 118/2011 al 31/12/2019 (euro)	Valore dell'immobile secondo i principi del D.lgs 118/2011 al 31/12/2018 (euro)	Ente Gestore	Note
33922	TERRENI AGRICOLI	1.2.2.02.13.01.001	Indisponibile	90	55	5.460	PG	PIETRALUNGA		No	10/07/1975	TRASFERIMENTO A TITOLO GRATUITO	Valore catastale	458,25	458,25	AGENZIA FORESTALE REGIONALE	
33923	TERRENI AGRICOLI	1.2.2.02.13.01.001	Indisponibile	90	56	21.510	PG	PIETRALUNGA		No	10/07/1975	TRASFERIMENTO A TITOLO GRATUITO	Valore catastale	721,50	721,50	AGENZIA FORESTALE REGIONALE	
33924	TERRENI AGRICOLI	1.2.2.02.13.01.001	Indisponibile	90	57	690	PG	PIETRALUNGA		No	10/07/1975	TRASFERIMENTO A TITOLO GRATUITO	Valore catastale	52,00	52,00	AGENZIA FORESTALE REGIONALE	
33925	TERRENI AGRICOLI	1.2.2.02.13.01.001	Indisponibile	90	58	1.030	PG	PIETRALUNGA		No	10/07/1975	TRASFERIMENTO A TITOLO GRATUITO	Valore catastale	8,13	8,13	AGENZIA FORESTALE REGIONALE	
33926	TERRENI AGRICOLI	1.2.2.02.13.01.001	Indisponibile	90	59	14.930	PG	PIETRALUNGA		No	10/07/1975	TRASFERIMENTO A TITOLO GRATUITO	Valore catastale	4.385,88	4.385,88	AGENZIA FORESTALE REGIONALE	
33927	TERRENI AGRICOLI	1.2.2.02.13.01.001	Indisponibile	90	60	13.890	PG	PIETRALUNGA		No	10/07/1975	TRASFERIMENTO A TITOLO GRATUITO	Valore catastale	932,75	932,75	AGENZIA FORESTALE REGIONALE	
33928	TERRENI AGRICOLI	1.2.2.02.13.01.001	Indisponibile	90	74	32.190	PG	PIETRALUNGA		No	10/07/1975	TRASFERIMENTO A TITOLO GRATUITO	Valore catastale	8.103,88	8.103,88	AGENZIA FORESTALE REGIONALE	
33929	TERRENI AGRICOLI	1.2.2.02.13.01.001	Indisponibile	90	81	6.540	PG	PIETRALUNGA		No	10/07/1975	TRASFERIMENTO A TITOLO GRATUITO	Valore catastale	494,00	494,00	AGENZIA FORESTALE REGIONALE	
33930	TERRENI AGRICOLI	1.2.2.02.13.01.001	Indisponibile	90	83	3.240	PG	PIETRALUNGA		No	10/07/1975	TRASFERIMENTO A TITOLO GRATUITO	Valore catastale	27,63	27,63	AGENZIA FORESTALE REGIONALE	
33931	TERRENI AGRICOLI	1.2.2.02.13.01.001	Indisponibile	90	104	16.270	PG	PIETRALUNGA		No	10/07/1975	TRASFERIMENTO A TITOLO GRATUITO	Valore catastale	4.779,13	4.779,13	AGENZIA FORESTALE REGIONALE	
33932	TERRENI AGRICOLI	1.2.2.02.13.01.001	Indisponibile	91	1	5.040	PG	PIETRALUNGA		No	10/07/1975	TRASFERIMENTO A TITOLO GRATUITO	Valore catastale	1.269,13	1.269,13	AGENZIA FORESTALE REGIONALE	
33933	TERRENI AGRICOLI	1.2.2.02.13.01.001	Indisponibile	91	2	3.170	PG	PIETRALUNGA		No	10/07/1975	TRASFERIMENTO A TITOLO GRATUITO	Valore catastale	266,50	266,50	AGENZIA FORESTALE REGIONALE	
33934	TERRENI AGRICOLI	1.2.2.02.13.01.001	Indisponibile	91	3	2.000	PG	PIETRALUNGA		No	10/07/1975	TRASFERIMENTO A TITOLO GRATUITO	Valore catastale	503,75	503,75	AGENZIA FORESTALE REGIONALE	
33935	TERRENI AGRICOLI	1.2.2.02.13.01.001	Indisponibile	91	4	1.370	PG	PIETRALUNGA		No	10/07/1975	TRASFERIMENTO A TITOLO GRATUITO	Valore catastale	115,38	115,38	AGENZIA FORESTALE REGIONALE	
33936	TERRENI AGRICOLI	1.2.2.02.13.01.001	Indisponibile	91	8	226.500	PG	PIETRALUNGA		No	10/07/1975	TRASFERIMENTO A TITOLO GRATUITO	Valore catastale	17.108,00	17.108,00	AGENZIA FORESTALE REGIONALE	
33937	TERRENI AGRICOLI	1.2.2.02.13.01.001	Indisponibile	91	9	13.400	PG	PIETRALUNGA		No	10/07/1975	TRASFERIMENTO A TITOLO GRATUITO	Valore catastale	3.373,50	3.373,50	AGENZIA FORESTALE REGIONALE	
33938	TERRENI AGRICOLI	1.2.2.02.13.01.001	Indisponibile	91	10	2.900	PG	PIETRALUNGA		No	10/07/1975	TRASFERIMENTO A TITOLO GRATUITO	Valore catastale	97,50	97,50	AGENZIA FORESTALE REGIONALE	
33939	TERRENI AGRICOLI	1.2.2.02.13.01.001	Indisponibile	91	11	10.020	PG	PIETRALUNGA		No	10/07/1975	TRASFERIMENTO A TITOLO GRATUITO	Valore catastale	2.522,00	2.522,00	AGENZIA FORESTALE REGIONALE	
33940	TERRENI AGRICOLI	1.2.2.02.13.01.001	Indisponibile	91	12	710	PG	PIETRALUNGA		No	10/07/1975	TRASFERIMENTO A TITOLO GRATUITO	Valore catastale	178,75	178,75	AGENZIA FORESTALE REGIONALE	
33941	TERRENI AGRICOLI	1.2.2.02.13.01.001	Indisponibile	91	13	8.730	PG	PIETRALUNGA		No	10/07/1975	TRASFERIMENTO A TITOLO GRATUITO	Valore catastale	732,88	732,88	AGENZIA FORESTALE REGIONALE	

Numero Identificativo (da sistema informativo)	Classificazione secondo il piano dei conti dello Stato Patrimoniale in base al D.lgs.118/2011 (Descrizione)	Classificazione secondo il piano dei conti dello Stato Patrimoniale in base al D.lgs.118/2011 (Codice)	Classificazione ai sensi del codice civile (demaniale, disponibile, indisponibile)	Foglio	Particella	Superficie mq	Provincia	Comune	Località	Bene soggetto ad ammortamento	Data di acquisizione	Modalità di acquisizione	Criterio di valutazione secondo i principi del D.lgs 118/2011	Valore dell'immobile secondo i principi del D.lgs 118/2011 al 31/12/2019 (euro)	Valore dell'immobile secondo i principi del D.lgs 118/2011 al 31/12/2018 (euro)	Ente Gestore	Note
33942	TERRENI AGRICOLI	1.2.2.02.13.01.001	Indisponibile	91	14	10.480	PG	PIETRALUNGA		No	10/07/1975	TRASFERIMENTO A TITOLO GRATUITO	Valore catastale	2.639,00	2.639,00	AGENZIA FORESTALE REGIONALE	
33943	TERRENI AGRICOLI	1.2.2.02.13.01.001	Indisponibile	91	15	960	PG	PIETRALUNGA		No	10/07/1975	TRASFERIMENTO A TITOLO GRATUITO	Valore catastale	112,13	112,13	AGENZIA FORESTALE REGIONALE	
33944	TERRENI AGRICOLI	1.2.2.02.13.01.001	Indisponibile	91	16	5.280	PG	PIETRALUNGA		No	10/07/1975	TRASFERIMENTO A TITOLO GRATUITO	Valore catastale	1.329,25	1.329,25	AGENZIA FORESTALE REGIONALE	
33945	TERRENI AGRICOLI	1.2.2.02.13.01.001	Indisponibile	91	17	850	PG	PIETRALUNGA		No	10/07/1975	TRASFERIMENTO A TITOLO GRATUITO	Valore catastale	65,00	65,00	AGENZIA FORESTALE REGIONALE	
33946	TERRENI AGRICOLI	1.2.2.02.13.01.001	Indisponibile	91	18	18.690	PG	PIETRALUNGA		No	10/07/1975	TRASFERIMENTO A TITOLO GRATUITO	Valore catastale	1.568,13	1.568,13	AGENZIA FORESTALE REGIONALE	
33947	TERRENI AGRICOLI	1.2.2.02.13.01.001	Indisponibile	91	19	94.980	PG	PIETRALUNGA		No	10/07/1975	TRASFERIMENTO A TITOLO GRATUITO	Valore catastale	7.174,38	7.174,38	AGENZIA FORESTALE REGIONALE	
33948	TERRENI AGRICOLI	1.2.2.02.13.01.001	Indisponibile	91	20	11.450	PG	PIETRALUNGA		No	10/07/1975	TRASFERIMENTO A TITOLO GRATUITO	Valore catastale	768,63	768,63	AGENZIA FORESTALE REGIONALE	
33949	TERRENI AGRICOLI	1.2.2.02.13.01.001	Indisponibile	91	21	236.910	PG	PIETRALUNGA		No	10/07/1975	TRASFERIMENTO A TITOLO GRATUITO	Valore catastale	17.894,50	17.894,50	AGENZIA FORESTALE REGIONALE	
33950	TERRENI AGRICOLI	1.2.2.02.13.01.001	Indisponibile	91	22	6.940	PG	PIETRALUNGA		No	10/07/1975	TRASFERIMENTO A TITOLO GRATUITO	Valore catastale	1.746,88	1.746,88	AGENZIA FORESTALE REGIONALE	
33951	TERRENI AGRICOLI	1.2.2.02.13.01.001	Indisponibile	91	23	3.980	PG	PIETRALUNGA		No	10/07/1975	TRASFERIMENTO A TITOLO GRATUITO	Valore catastale	34,13	34,13	AGENZIA FORESTALE REGIONALE	
33952	TERRENI AGRICOLI	1.2.2.02.13.01.001	Indisponibile	91	24	29.490	PG	PIETRALUNGA		No	10/07/1975	TRASFERIMENTO A TITOLO GRATUITO	Valore catastale	7.424,63	7.424,63	AGENZIA FORESTALE REGIONALE	
33953	TERRENI AGRICOLI	1.2.2.02.13.01.001	Indisponibile	91	25	31.050	PG	PIETRALUNGA		No	10/07/1975	TRASFERIMENTO A TITOLO GRATUITO	Valore catastale	7.817,88	7.817,88	AGENZIA FORESTALE REGIONALE	
33954	TERRENI AGRICOLI	1.2.2.02.13.01.001	Indisponibile	91	27	28.820	PG	PIETRALUNGA		No	10/07/1975	TRASFERIMENTO A TITOLO GRATUITO	Valore catastale	2.418,00	2.418,00	AGENZIA FORESTALE REGIONALE	
33955	TERRENI AGRICOLI	1.2.2.02.13.01.001	Indisponibile	91	28	25.000	PG	PIETRALUNGA		No	10/07/1975	TRASFERIMENTO A TITOLO GRATUITO	Valore catastale	6.293,63	6.293,63	AGENZIA FORESTALE REGIONALE	
33956	TERRENI AGRICOLI	1.2.2.02.13.01.001	Indisponibile	91	29	120.640	PG	PIETRALUNGA		No	10/07/1975	TRASFERIMENTO A TITOLO GRATUITO	Valore catastale	9.111,38	9.111,38	AGENZIA FORESTALE REGIONALE	
33957	TERRENI AGRICOLI	1.2.2.02.13.01.001	Indisponibile	91	30	2.440	PG	PIETRALUNGA		No	10/07/1975	TRASFERIMENTO A TITOLO GRATUITO	Valore catastale	21,13	21,13	AGENZIA FORESTALE REGIONALE	
33958	TERRENI AGRICOLI	1.2.2.02.13.01.001	Indisponibile	91	31	8.660	PG	PIETRALUNGA		No	10/07/1975	TRASFERIMENTO A TITOLO GRATUITO	Valore catastale	2.180,75	2.180,75	AGENZIA FORESTALE REGIONALE	
33959	TERRENI AGRICOLI	1.2.2.02.13.01.001	Indisponibile	91	35	64.270	PG	PIETRALUNGA		No	10/07/1975	TRASFERIMENTO A TITOLO GRATUITO	Valore catastale	4.853,88	4.853,88	AGENZIA FORESTALE REGIONALE	
33960	TERRENI AGRICOLI	1.2.2.02.13.01.001	Indisponibile	91	36	940	PG	PIETRALUNGA		No	10/07/1975	TRASFERIMENTO A TITOLO GRATUITO	Valore catastale	30,88	30,88	AGENZIA FORESTALE REGIONALE	
33961	TERRENI AGRICOLI	1.2.2.02.13.01.001	Indisponibile	91	37	21.540	PG	PIETRALUNGA		No	10/07/1975	TRASFERIMENTO A TITOLO GRATUITO	Valore catastale	6.327,75	6.327,75	AGENZIA FORESTALE REGIONALE	

Numero Identificativo (da sistema informativo)	Classificazione secondo il piano dei conti dello Stato Patrimoniale in base al D.lgs.118/2011 (Descrizione)	Classificazione secondo il piano dei conti dello Stato Patrimoniale in base al D.lgs.118/2011 (Codice)	Classificazione ai sensi del codice civile (demaniale, disponibile, indisponibile)	Foglio	Particella	Superficie mq	Provincia	Comune	Località	Bene soggetto ad ammortamento	Data di acquisizione	Modalità di acquisizione	Criterio di valutazione secondo i principi del D.lgs 118/2011	Valore dell'immobile secondo i principi del D.lgs 118/2011 al 31/12/2019 (euro)	Valore dell'immobile secondo i principi del D.lgs 118/2011 al 31/12/2018 (euro)	Ente Gestore	Note
33962	TERRENI AGRICOLI	1.2.2.02.13.01.001	Indisponibile	91	38	17.520	PG	PIETRALUNGA		No	10/07/1975	TRASFERIMENTO A TITOLO GRATUITO	Valore catastale	4.410,25	4.410,25	AGENZIA FORESTALE REGIONALE	
33963	TERRENI AGRICOLI	1.2.2.02.13.01.001	Indisponibile	91	39	6.890	PG	PIETRALUNGA		No	10/07/1975	TRASFERIMENTO A TITOLO GRATUITO	Valore catastale	578,50	578,50	AGENZIA FORESTALE REGIONALE	
33964	TERRENI AGRICOLI	1.2.2.02.13.01.001	Indisponibile	91	40	7.200	PG	PIETRALUNGA		No	10/07/1975	TRASFERIMENTO A TITOLO GRATUITO	Valore catastale	1.813,50	1.813,50	AGENZIA FORESTALE REGIONALE	
33965	TERRENI AGRICOLI	1.2.2.02.13.01.001	Indisponibile	91	41	1.740	PG	PIETRALUNGA		No	10/07/1975	TRASFERIMENTO A TITOLO GRATUITO	Valore catastale	14,63	14,63	AGENZIA FORESTALE REGIONALE	
33966	TERRENI AGRICOLI	1.2.2.02.13.01.001	Indisponibile	91	42	9.100	PG	PIETRALUNGA		No	10/07/1975	TRASFERIMENTO A TITOLO GRATUITO	Valore catastale	763,75	763,75	AGENZIA FORESTALE REGIONALE	
33967	TERRENI AGRICOLI	1.2.2.02.13.01.001	Indisponibile	91	43	670	PG	PIETRALUNGA		No	10/07/1975	TRASFERIMENTO A TITOLO GRATUITO	Valore catastale	50,38	50,38	AGENZIA FORESTALE REGIONALE	
33968	TERRENI AGRICOLI	1.2.2.02.13.01.001	Indisponibile	91	44	8.710	PG	PIETRALUNGA		No	10/07/1975	TRASFERIMENTO A TITOLO GRATUITO	Valore catastale	2.193,75	2.193,75	AGENZIA FORESTALE REGIONALE	
33969	TERRENI AGRICOLI	1.2.2.02.13.01.001	Indisponibile	91	45	42.140	PG	PIETRALUNGA		No	10/07/1975	TRASFERIMENTO A TITOLO GRATUITO	Valore catastale	3.183,38	3.183,38	AGENZIA FORESTALE REGIONALE	
33970	TERRENI AGRICOLI	1.2.2.02.13.01.001	Indisponibile	91	46	9.900	PG	PIETRALUNGA		No	10/07/1975	TRASFERIMENTO A TITOLO GRATUITO	Valore catastale	2.492,75	2.492,75	AGENZIA FORESTALE REGIONALE	
33971	TERRENI AGRICOLI	1.2.2.02.13.01.001	Indisponibile	91	47	2.820	PG	PIETRALUNGA		No	10/07/1975	TRASFERIMENTO A TITOLO GRATUITO	Valore catastale	237,25	237,25	AGENZIA FORESTALE REGIONALE	
33972	TERRENI AGRICOLI	1.2.2.02.13.01.001	Indisponibile	91	49	2.570	PG	PIETRALUNGA		No	10/07/1975	TRASFERIMENTO A TITOLO GRATUITO	Valore catastale	216,13	216,13	AGENZIA FORESTALE REGIONALE	
33973	TERRENI AGRICOLI	1.2.2.02.13.01.001	Indisponibile	91	51	17.480	PG	PIETRALUNGA		No	10/07/1975	TRASFERIMENTO A TITOLO GRATUITO	Valore catastale	146,25	146,25	AGENZIA FORESTALE REGIONALE	
33974	TERRENI AGRICOLI	1.2.2.02.13.01.001	Indisponibile	91	52	12.620	PG	PIETRALUNGA		No	10/07/1975	TRASFERIMENTO A TITOLO GRATUITO	Valore catastale	953,88	953,88	AGENZIA FORESTALE REGIONALE	
33975	TERRENI AGRICOLI	1.2.2.02.13.01.001	Indisponibile	92	1	11.020	PG	PIETRALUNGA		No	28/05/1980	TRASFERIMENTO A TITOLO GRATUITO	Valore catastale	1.109,88	1.109,88	AGENZIA FORESTALE REGIONALE	
33976	TERRENI AGRICOLI	1.2.2.02.13.01.001	Indisponibile	92	2	2.980	PG	PIETRALUNGA		No	28/05/1980	TRASFERIMENTO A TITOLO GRATUITO	Valore catastale	875,88	875,88	AGENZIA FORESTALE REGIONALE	
33977	TERRENI AGRICOLI	1.2.2.02.13.01.001	Indisponibile	92	3	4.770	PG	PIETRALUNGA		No	28/05/1980	TRASFERIMENTO A TITOLO GRATUITO	Valore catastale	481,00	481,00	AGENZIA FORESTALE REGIONALE	
33978	TERRENI AGRICOLI	1.2.2.02.13.01.001	Indisponibile	92	6	10.380	PG	PIETRALUNGA		No	10/07/1975	TRASFERIMENTO A TITOLO GRATUITO	Valore catastale	783,25	783,25	AGENZIA FORESTALE REGIONALE	
33979	TERRENI AGRICOLI	1.2.2.02.13.01.001	Indisponibile	92	7	14.240	PG	PIETRALUNGA		No	10/07/1975	TRASFERIMENTO A TITOLO GRATUITO	Valore catastale	120,25	120,25	AGENZIA FORESTALE REGIONALE	
33980	TERRENI AGRICOLI	1.2.2.02.13.01.001	Indisponibile	92	8	9.900	PG	PIETRALUNGA		No	10/07/1975	TRASFERIMENTO A TITOLO GRATUITO	Valore catastale	747,50	747,50	AGENZIA FORESTALE REGIONALE	
33981	TERRENI AGRICOLI	1.2.2.02.13.01.001	Indisponibile	92	9	8.640	PG	PIETRALUNGA		No	10/07/1975	TRASFERIMENTO A TITOLO GRATUITO	Valore catastale	653,25	653,25	AGENZIA FORESTALE REGIONALE	

Numero Identificativo (da sistema informativo)	Classificazione secondo il piano dei conti dello Stato Patrimoniale in base al D.lgs.118/2011 (Descrizione)	Classificazione secondo il piano dei conti dello Stato Patrimoniale in base al D.lgs.118/2011 (Codice)	Classificazione ai sensi del codice civile (demaniale, disponibile, indisponibile)	Foglio	Particella	Superficie mq	Provincia	Comune	Località	Bene soggetto ad ammortamento	Data di acquisizione	Modalità di acquisizione	Criterio di valutazione secondo i principi del D.lgs 118/2011	Valore dell'immobile secondo i principi del D.lgs 118/2011 al 31/12/2019 (euro)	Valore dell'immobile secondo i principi del D.lgs 118/2011 al 31/12/2018 (euro)	Ente Gestore	Note
33982	TERRENI AGRICOLI	1.2.2.02.13.01.001	Indisponibile	92	10	29.170	PG	PIETRALUNGA		No	10/07/1975	TRASFERIMENTO A TITOLO GRATUITO	Valore catastale	245,38	245,38	AGENZIA FORESTALE REGIONALE	
33983	TERRENI AGRICOLI	1.2.2.02.13.01.001	Indisponibile	92	11	63.600	PG	PIETRALUNGA		No	28/05/1980	TRASFERIMENTO A TITOLO GRATUITO	Valore catastale	16.012,75	16.012,75	AGENZIA FORESTALE REGIONALE	
33984	TERRENI AGRICOLI	1.2.2.02.13.01.001	Indisponibile	92	12	8.330	PG	PIETRALUNGA		No	28/05/1980	TRASFERIMENTO A TITOLO GRATUITO	Valore catastale	628,88	628,88	AGENZIA FORESTALE REGIONALE	
33985	TERRENI AGRICOLI	1.2.2.02.13.01.001	Indisponibile	92	13	410	PG	PIETRALUNGA		No	28/05/1980	TRASFERIMENTO A TITOLO GRATUITO	Valore catastale	120,25	120,25	AGENZIA FORESTALE REGIONALE	
33986	TERRENI AGRICOLI	1.2.2.02.13.01.001	Indisponibile	92	14	25.370	PG	PIETRALUNGA		No	10/07/1975	TRASFERIMENTO A TITOLO GRATUITO	Valore catastale	2.554,50	2.554,50	AGENZIA FORESTALE REGIONALE	
33987	TERRENI AGRICOLI	1.2.2.02.13.01.001	Indisponibile	92	15	112.580	PG	PIETRALUNGA		No	10/07/1975	TRASFERIMENTO A TITOLO GRATUITO	Valore catastale	11.337,63	11.337,63	AGENZIA FORESTALE REGIONALE	
33988	TERRENI AGRICOLI	1.2.2.02.13.01.001	Indisponibile	92	16	56.540	PG	PIETRALUNGA		No	10/07/1975	TRASFERIMENTO A TITOLO GRATUITO	Valore catastale	4.270,50	4.270,50	AGENZIA FORESTALE REGIONALE	
33989	TERRENI AGRICOLI	1.2.2.02.13.01.001	Indisponibile	92	17	97.420	PG	PIETRALUNGA		No	10/07/1975	TRASFERIMENTO A TITOLO GRATUITO	Valore catastale	9.811,75	9.811,75	AGENZIA FORESTALE REGIONALE	
33990	TERRENI AGRICOLI	1.2.2.02.13.01.001	Indisponibile	92	23	17.700	PG	PIETRALUNGA		No	10/07/1975	TRASFERIMENTO A TITOLO GRATUITO	Valore catastale	1.485,25	1.485,25	AGENZIA FORESTALE REGIONALE	
33991	TERRENI AGRICOLI	1.2.2.02.13.01.001	Indisponibile	92	24	3.960	PG	PIETRALUNGA		No	28/05/1980	TRASFERIMENTO A TITOLO GRATUITO	Valore catastale	398,13	398,13	AGENZIA FORESTALE REGIONALE	
33992	TERRENI AGRICOLI	1.2.2.02.13.01.001	Indisponibile	92	25	2.600	PG	PIETRALUNGA		No	28/05/1980	TRASFERIMENTO A TITOLO GRATUITO	Valore catastale	261,63	261,63	AGENZIA FORESTALE REGIONALE	
33993	TERRENI AGRICOLI	1.2.2.02.13.01.001	Indisponibile	92	28	8.540	PG	PIETRALUNGA		No	10/07/1975	TRASFERIMENTO A TITOLO GRATUITO	Valore catastale	716,63	716,63	AGENZIA FORESTALE REGIONALE	
33994	TERRENI AGRICOLI	1.2.2.02.13.01.001	Indisponibile	92	29	2.060	PG	PIETRALUNGA		No	10/07/1975	TRASFERIMENTO A TITOLO GRATUITO	Valore catastale	172,25	172,25	AGENZIA FORESTALE REGIONALE	
33995	TERRENI AGRICOLI	1.2.2.02.13.01.001	Indisponibile	92	30	25.250	PG	PIETRALUNGA		No	10/07/1975	TRASFERIMENTO A TITOLO GRATUITO	Valore catastale	848,25	848,25	AGENZIA FORESTALE REGIONALE	
33996	TERRENI AGRICOLI	1.2.2.02.13.01.001	Indisponibile	92	32	14.450	PG	PIETRALUNGA		No	10/07/1975	TRASFERIMENTO A TITOLO GRATUITO	Valore catastale	1.456,00	1.456,00	AGENZIA FORESTALE REGIONALE	
33997	TERRENI AGRICOLI	1.2.2.02.13.01.001	Indisponibile	92	33	41.130	PG	PIETRALUNGA		No	10/07/1975	TRASFERIMENTO A TITOLO GRATUITO	Valore catastale	4.142,13	4.142,13	AGENZIA FORESTALE REGIONALE	
33998	TERRENI AGRICOLI	1.2.2.02.13.01.001	Indisponibile	92	39	1.380	PG	PIETRALUNGA		No	10/07/1975	TRASFERIMENTO A TITOLO GRATUITO	Valore catastale	162,50	162,50	AGENZIA FORESTALE REGIONALE	
33999	TERRENI AGRICOLI	1.2.2.02.13.01.001	Indisponibile	92	47	940	PG	PIETRALUNGA		No	10/07/1975	TRASFERIMENTO A TITOLO GRATUITO	Valore catastale	8,13	8,13	AGENZIA FORESTALE REGIONALE	
34000	TERRENI AGRICOLI	1.2.2.02.13.01.001	Indisponibile	92	51	2.570	PG	PIETRALUNGA		No	10/07/1975	TRASFERIMENTO A TITOLO GRATUITO	Valore catastale	216,13	216,13	AGENZIA FORESTALE REGIONALE	
34001	TERRENI AGRICOLI	1.2.2.02.13.01.001	Indisponibile	92	54	3.140	PG	PIETRALUNGA		No	10/07/1975	TRASFERIMENTO A TITOLO GRATUITO	Valore catastale	105,63	105,63	AGENZIA FORESTALE REGIONALE	

Numero Identificativo (da sistema informativo)	Classificazione secondo il piano dei conti dello Stato Patrimoniale in base al D.lgs.118/2011 (Descrizione)	Classificazione secondo il piano dei conti dello Stato Patrimoniale in base al D.lgs.118/2011 (Codice)	Classificazione ai sensi del codice civile (demaniale, disponibile, indisponibile)	Foglio	Particella	Superficie mq	Provincia	Comune	Località	Bene soggetto ad ammortamento	Data di acquisizione	Modalità di acquisizione	Criterio di valutazione secondo i principi del D.lgs 118/2011	Valore dell'immobile secondo i principi del D.lgs 118/2011 al 31/12/2019 (euro)	Valore dell'immobile secondo i principi del D.lgs 118/2011 al 31/12/2018 (euro)	Ente Gestore	Note
34002	TERRENI AGRICOLI	1.2.2.02.13.01.001	Indisponibile	92	55	16.400	PG	PIETRALUNGA		No	10/07/1975	TRASFERIMENTO A TITOLO GRATUITO	Valore catastale	138,13	138,13	AGENZIA FORESTALE REGIONALE	
34003	TERRENI AGRICOLI	1.2.2.02.13.01.001	Indisponibile	92	56	73.040	PG	PIETRALUNGA		No	10/07/1975	TRASFERIMENTO A TITOLO GRATUITO	Valore catastale	2.452,13	2.452,13	AGENZIA FORESTALE REGIONALE	
34004	TERRENI AGRICOLI	1.2.2.02.13.01.001	Indisponibile	92	57	2.330	PG	PIETRALUNGA		No	10/07/1975	TRASFERIMENTO A TITOLO GRATUITO	Valore catastale	234,00	234,00	AGENZIA FORESTALE REGIONALE	
34005	TERRENI AGRICOLI	1.2.2.02.13.01.001	Indisponibile	92	73	1.540	PG	PIETRALUNGA		No	10/07/1975	TRASFERIMENTO A TITOLO GRATUITO	Valore catastale	117,00	117,00	AGENZIA FORESTALE REGIONALE	
34006	TERRENI AGRICOLI	1.2.2.02.13.01.001	Indisponibile	92	75	2.470	PG	PIETRALUNGA		No	10/07/1975	TRASFERIMENTO A TITOLO GRATUITO	Valore catastale	21,13	21,13	AGENZIA FORESTALE REGIONALE	
34007	TERRENI AGRICOLI	1.2.2.02.13.01.001	Indisponibile	92	76	4.440	PG	PIETRALUNGA		No	10/07/1975	TRASFERIMENTO A TITOLO GRATUITO	Valore catastale	149,50	149,50	AGENZIA FORESTALE REGIONALE	
34008	TERRENI AGRICOLI	1.2.2.02.13.01.001	Indisponibile	92	78	12.300	PG	PIETRALUNGA		No	10/07/1975	TRASFERIMENTO A TITOLO GRATUITO	Valore catastale	900,25	900,25	AGENZIA FORESTALE REGIONALE	
34009	TERRENI AGRICOLI	1.2.2.02.13.01.001	Indisponibile	93	15	11.840	PG	PIETRALUNGA		No	10/07/1975	TRASFERIMENTO A TITOLO GRATUITO	Valore catastale	1.192,75	1.192,75	AGENZIA FORESTALE REGIONALE	
34010	TERRENI AGRICOLI	1.2.2.02.13.01.001	Indisponibile	93	26	3.840	PG	PIETRALUNGA		No	10/07/1975	TRASFERIMENTO A TITOLO GRATUITO	Valore catastale	1.127,75	1.127,75	AGENZIA FORESTALE REGIONALE	
34011	TERRENI AGRICOLI	1.2.2.02.13.01.001	Indisponibile	93	38	42.000	PG	PIETRALUNGA		No	10/07/1975	TRASFERIMENTO A TITOLO GRATUITO	Valore catastale	4.229,88	4.229,88	AGENZIA FORESTALE REGIONALE	
34015	TERRENI AGRICOLI	1.2.2.02.13.01.001	Indisponibile	93	790	21.940	PG	PIETRALUNGA	VOCABOLO CANDELETO	No	10/07/1975	TRASFERIMENTO A TITOLO GRATUITO	Valore catastale	2.210,00	2.210,00	AGENZIA FORESTALE REGIONALE	
34016	TERRENI AGRICOLI	1.2.2.02.13.01.001	Indisponibile	93	46	2.460	PG	PIETRALUNGA		No	10/07/1975	TRASFERIMENTO A TITOLO GRATUITO	Valore catastale	723,13	723,13	AGENZIA FORESTALE REGIONALE	
34017	TERRENI AGRICOLI	1.2.2.02.13.01.001	Indisponibile	93	47	8.560	PG	PIETRALUNGA		No	10/07/1975	TRASFERIMENTO A TITOLO GRATUITO	Valore catastale	646,75	646,75	AGENZIA FORESTALE REGIONALE	
34018	TERRENI AGRICOLI	1.2.2.02.13.01.001	Indisponibile	93	53	470	PG	PIETRALUNGA		No	10/07/1975	TRASFERIMENTO A TITOLO GRATUITO	Valore catastale	39,00	39,00	AGENZIA FORESTALE REGIONALE	
34020	TERRENI AGRICOLI	1.2.2.02.13.01.001	Indisponibile	93	57	9.130	PG	PIETRALUNGA		No	10/07/1975	TRASFERIMENTO A TITOLO GRATUITO	Valore catastale	2.681,25	2.681,25	AGENZIA FORESTALE REGIONALE	
34021	TERRENI AGRICOLI	1.2.2.02.13.01.001	Indisponibile	93	58	870	PG	PIETRALUNGA		No	10/07/1975	TRASFERIMENTO A TITOLO GRATUITO	Valore catastale	87,75	87,75	AGENZIA FORESTALE REGIONALE	
34022	TERRENI AGRICOLI	1.2.2.02.13.01.001	Indisponibile	93	59	2.670	PG	PIETRALUNGA		No	10/07/1975	TRASFERIMENTO A TITOLO GRATUITO	Valore catastale	784,88	784,88	AGENZIA FORESTALE REGIONALE	
34023	TERRENI AGRICOLI	1.2.2.02.13.01.001	Indisponibile	93	63	5.520	PG	PIETRALUNGA		No	10/07/1975	TRASFERIMENTO A TITOLO GRATUITO	Valore catastale	555,75	555,75	AGENZIA FORESTALE REGIONALE	
34024	TERRENI AGRICOLI	1.2.2.02.13.01.001	Indisponibile	93	64	1.680	PG	PIETRALUNGA		No	10/07/1975	TRASFERIMENTO A TITOLO GRATUITO	Valore catastale	211,25	211,25	AGENZIA FORESTALE REGIONALE	
34025	TERRENI AGRICOLI	1.2.2.02.13.01.001	Indisponibile	93	65	1.580	PG	PIETRALUNGA		No	10/07/1975	TRASFERIMENTO A TITOLO GRATUITO	Valore catastale	133,25	133,25	AGENZIA FORESTALE REGIONALE	

Numero Identificativo (da sistema informativo)	Classificazione secondo il piano dei conti dello Stato Patrimoniale in base al D.lgs.118/2011 (Descrizione)	Classificazione secondo il piano dei conti dello Stato Patrimoniale in base al D.lgs.118/2011 (Codice)	Classificazione ai sensi del codice civile (demaniale, disponibile, indisponibile)	Foglio	Particella	Superficie mq	Provincia	Comune	Località	Bene soggetto ad ammortamento	Data di acquisizione	Modalità di acquisizione	Criterio di valutazione secondo i principi del D.lgs 118/2011	Valore dell'immobile secondo i principi del D.lgs 118/2011 al 31/12/2019 (euro)	Valore dell'immobile secondo i principi del D.lgs 118/2011 al 31/12/2018 (euro)	Ente Gestore	Note
34026	TERRENI AGRICOLI	1.2.2.02.13.01.001	Indisponibile	93	66	8.990	PG	PIETRALUNGA		No	28/05/1980	TRASFERIMENTO A TITOLO GRATUITO	Valore catastale	4.150,25	4.150,25	AGENZIA FORESTALE REGIONALE	
34027	TERRENI AGRICOLI	1.2.2.02.13.01.001	Indisponibile	93	798	19.269	PG	PIETRALUNGA		No	10/07/1975	TRASFERIMENTO A TITOLO GRATUITO	Valore catastale	8.893,63	8.893,63	AGENZIA FORESTALE REGIONALE	
34028	TERRENI AGRICOLI	1.2.2.02.13.01.001	Indisponibile	93	69	2.260	PG	PIETRALUNGA		No	10/07/1975	TRASFERIMENTO A TITOLO GRATUITO	Valore catastale	1.043,25	1.043,25	AGENZIA FORESTALE REGIONALE	
34029	TERRENI AGRICOLI	1.2.2.02.13.01.001	Indisponibile	93	70	5.910	PG	PIETRALUNGA		No	10/07/1975	TRASFERIMENTO A TITOLO GRATUITO	Valore catastale	1.735,50	1.735,50	AGENZIA FORESTALE REGIONALE	
34030	TERRENI AGRICOLI	1.2.2.02.13.01.001	Indisponibile	93	72	81.670	PG	PIETRALUNGA		No	10/07/1975	TRASFERIMENTO A TITOLO GRATUITO	Valore catastale	6.168,50	6.168,50	AGENZIA FORESTALE REGIONALE	
34031	TERRENI AGRICOLI	1.2.2.02.13.01.001	Indisponibile	93	73	21.000	PG	PIETRALUNGA		No	10/07/1975	TRASFERIMENTO A TITOLO GRATUITO	Valore catastale	2.114,13	2.114,13	AGENZIA FORESTALE REGIONALE	
34032	TERRENI AGRICOLI	1.2.2.02.13.01.001	Indisponibile	93	74	7.780	PG	PIETRALUNGA		No	10/07/1975	TRASFERIMENTO A TITOLO GRATUITO	Valore catastale	2.284,75	2.284,75	AGENZIA FORESTALE REGIONALE	
34033	TERRENI AGRICOLI	1.2.2.02.13.01.001	Indisponibile	93	75	2.730	PG	PIETRALUNGA		No	10/07/1975	TRASFERIMENTO A TITOLO GRATUITO	Valore catastale	801,13	801,13	AGENZIA FORESTALE REGIONALE	
34034	TERRENI AGRICOLI	1.2.2.02.13.01.001	Indisponibile	93	76	1.390	PG	PIETRALUNGA		No	10/07/1975	TRASFERIMENTO A TITOLO GRATUITO	Valore catastale	139,75	139,75	AGENZIA FORESTALE REGIONALE	
34035	TERRENI AGRICOLI	1.2.2.02.13.01.001	Indisponibile	93	77	7.620	PG	PIETRALUNGA		No	10/07/1975	TRASFERIMENTO A TITOLO GRATUITO	Valore catastale	767,00	767,00	AGENZIA FORESTALE REGIONALE	
34036	TERRENI AGRICOLI	1.2.2.02.13.01.001	Indisponibile	93	78	7.090	PG	PIETRALUNGA		No	10/07/1975	TRASFERIMENTO A TITOLO GRATUITO	Valore catastale	654,88	654,88	AGENZIA FORESTALE REGIONALE	
34037	TERRENI AGRICOLI	1.2.2.02.13.01.001	Indisponibile	93	82	640	PG	PIETRALUNGA		No	10/07/1975	TRASFERIMENTO A TITOLO GRATUITO	Valore catastale	65,00	65,00	AGENZIA FORESTALE REGIONALE	
34038	TERRENI AGRICOLI	1.2.2.02.13.01.001	Indisponibile	93	83	14.060	PG	PIETRALUNGA		No	10/07/1975	TRASFERIMENTO A TITOLO GRATUITO	Valore catastale	1.415,38	1.415,38	AGENZIA FORESTALE REGIONALE	
34039	TERRENI AGRICOLI	1.2.2.02.13.01.001	Indisponibile	93	84	76.910	PG	PIETRALUNGA		No	10/07/1975	TRASFERIMENTO A TITOLO GRATUITO	Valore catastale	10.973,63	10.973,63	AGENZIA FORESTALE REGIONALE	Variazioni di coltura anno 2018
34040	TERRENI AGRICOLI	1.2.2.02.13.01.001	Indisponibile	93	85	76.000	PG	PIETRALUNGA		No	10/07/1975	TRASFERIMENTO A TITOLO GRATUITO	Valore catastale	7.653,75	7.653,75	AGENZIA FORESTALE REGIONALE	
34041	TERRENI AGRICOLI	1.2.2.02.13.01.001	Indisponibile	93	86	60.860	PG	PIETRALUNGA		No	10/07/1975	TRASFERIMENTO A TITOLO GRATUITO	Valore catastale	5.617,63	5.617,63	AGENZIA FORESTALE REGIONALE	
34042	TERRENI AGRICOLI	1.2.2.02.13.01.001	Indisponibile	93	87	5.630	PG	PIETRALUNGA		No	10/07/1975	TRASFERIMENTO A TITOLO GRATUITO	Valore catastale	472,88	472,88	AGENZIA FORESTALE REGIONALE	
34043	TERRENI AGRICOLI	1.2.2.02.13.01.001	Indisponibile	93	88	15.420	PG	PIETRALUNGA		No	10/07/1975	TRASFERIMENTO A TITOLO GRATUITO	Valore catastale	4.528,88	4.528,88	AGENZIA FORESTALE REGIONALE	
34044	TERRENI AGRICOLI	1.2.2.02.13.01.001	Indisponibile	93	89	8.060	PG	PIETRALUNGA		No	10/07/1975	TRASFERIMENTO A TITOLO GRATUITO	Valore catastale	2.367,63	2.367,63	AGENZIA FORESTALE REGIONALE	
34045	TERRENI AGRICOLI	1.2.2.02.13.01.001	Indisponibile	93	90	11.580	PG	PIETRALUNGA		No	10/07/1975	TRASFERIMENTO A TITOLO GRATUITO	Valore catastale	1.360,13	1.360,13	AGENZIA FORESTALE REGIONALE	

Numero Identificativo (da sistema informativo)	Classificazione secondo il piano dei conti dello Stato Patrimoniale in base al D.lgs.118/2011 (Descrizione)	Classificazione secondo il piano dei conti dello Stato Patrimoniale in base al D.lgs.118/2011 (Codice)	Classificazione ai sensi del codice civile (demaniale, disponibile, indisponibile)	Foglio	Particella	Superficie mq	Provincia	Comune	Località	Bene soggetto ad ammortamento	Data di acquisizione	Modalità di acquisizione	Criterio di valutazione secondo i principi del D.lgs 118/2011	Valore dell'immobile secondo i principi del D.lgs 118/2011 al 31/12/2019 (euro)	Valore dell'immobile secondo i principi del D.lgs 118/2011 al 31/12/2018 (euro)	Ente Gestore	Note
34046	TERRENI AGRICOLI	1.2.2.02.13.01.001	Indisponibile	93	93	7.240	PG	PIETRALUNGA		No	10/07/1975	TRASFERIMENTO A TITOLO GRATUITO	Valore catastale	2.127,13	2.127,13	AGENZIA FORESTALE REGIONALE	
34047	TERRENI AGRICOLI	1.2.2.02.13.01.001	Indisponibile	93	94	6.650	PG	PIETRALUNGA		No	10/07/1975	TRASFERIMENTO A TITOLO GRATUITO	Valore catastale	836,88	836,88	AGENZIA FORESTALE REGIONALE	
34048	TERRENI AGRICOLI	1.2.2.02.13.01.001	Indisponibile	93	95	23.270	PG	PIETRALUNGA		No	10/07/1975	TRASFERIMENTO A TITOLO GRATUITO	Valore catastale	2.148,25	2.148,25	AGENZIA FORESTALE REGIONALE	
34049	TERRENI AGRICOLI	1.2.2.02.13.01.001	Indisponibile	93	96	340	PG	PIETRALUNGA		No	10/07/1975	TRASFERIMENTO A TITOLO GRATUITO	Valore catastale	42,25	42,25	AGENZIA FORESTALE REGIONALE	
34050	TERRENI AGRICOLI	1.2.2.02.13.01.001	Indisponibile	93	97	1.340	PG	PIETRALUNGA		No	10/07/1975	TRASFERIMENTO A TITOLO GRATUITO	Valore catastale	169,00	169,00	AGENZIA FORESTALE REGIONALE	
34051	TERRENI AGRICOLI	1.2.2.02.13.01.001	Indisponibile	93	98	4.510	PG	PIETRALUNGA		No	10/07/1975	TRASFERIMENTO A TITOLO GRATUITO	Valore catastale	302,25	302,25	AGENZIA FORESTALE REGIONALE	
34052	TERRENI AGRICOLI	1.2.2.02.13.01.001	Indisponibile	93	99	4.410	PG	PIETRALUNGA		No	10/07/1975	TRASFERIMENTO A TITOLO GRATUITO	Valore catastale	443,63	443,63	AGENZIA FORESTALE REGIONALE	Variazione registrata anno 2018
34053	TERRENI AGRICOLI	1.2.2.02.13.01.001	Indisponibile	93	100	10.370	PG	PIETRALUNGA		No	10/07/1975	TRASFERIMENTO A TITOLO GRATUITO	Valore catastale	3.045,25	3.045,25	AGENZIA FORESTALE REGIONALE	
34054	TERRENI AGRICOLI	1.2.2.02.13.01.001	Indisponibile	93	101	2.430	PG	PIETRALUNGA		No	10/07/1975	TRASFERIMENTO A TITOLO GRATUITO	Valore catastale	245,38	245,38	AGENZIA FORESTALE REGIONALE	
34055	TERRENI AGRICOLI	1.2.2.02.13.01.001	Indisponibile	93	102	1.240	PG	PIETRALUNGA		No	10/07/1975	TRASFERIMENTO A TITOLO GRATUITO	Valore catastale	0,00	0,00	AGENZIA FORESTALE REGIONALE	
34056	TERRENI AGRICOLI	1.2.2.02.13.01.001	Indisponibile	93	103	2.470	PG	PIETRALUNGA		No	10/07/1975	TRASFERIMENTO A TITOLO GRATUITO	Valore catastale	724,75	724,75	AGENZIA FORESTALE REGIONALE	
34057	TERRENI AGRICOLI	1.2.2.02.13.01.001	Indisponibile	93	104	52.670	PG	PIETRALUNGA		No	10/07/1975	TRASFERIMENTO A TITOLO GRATUITO	Valore catastale	5.304,00	5.304,00	AGENZIA FORESTALE REGIONALE	
34058	TERRENI AGRICOLI	1.2.2.02.13.01.001	Indisponibile	93	105	4.280	PG	PIETRALUNGA		No	10/07/1975	TRASFERIMENTO A TITOLO GRATUITO	Valore catastale	539,50	539,50	AGENZIA FORESTALE REGIONALE	
34059	TERRENI AGRICOLI	1.2.2.02.13.01.001	Indisponibile	93	106	2.280	PG	PIETRALUNGA		No	10/07/1975	TRASFERIMENTO A TITOLO GRATUITO	Valore catastale	669,50	669,50	AGENZIA FORESTALE REGIONALE	
34060	TERRENI AGRICOLI	1.2.2.02.13.01.001	Indisponibile	93	107	7.210	PG	PIETRALUNGA		No	10/07/1975	TRASFERIMENTO A TITOLO GRATUITO	Valore catastale	544,38	544,38	AGENZIA FORESTALE REGIONALE	
34061	TERRENI AGRICOLI	1.2.2.02.13.01.001	Indisponibile	93	113	5.740	PG	PIETRALUNGA		No	10/07/1975	TRASFERIMENTO A TITOLO GRATUITO	Valore catastale	385,13	385,13	AGENZIA FORESTALE REGIONALE	
34062	TERRENI AGRICOLI	1.2.2.02.13.01.001	Indisponibile	93	296	1.508	PG	PIETRALUNGA		No	10/07/1975	TRASFERIMENTO A TITOLO GRATUITO	Valore catastale	151,13	151,13	AGENZIA FORESTALE REGIONALE	
34063	TERRENI AGRICOLI	1.2.2.02.13.01.001	Indisponibile	93	297	40	PG	PIETRALUNGA		No	10/07/1975	TRASFERIMENTO A TITOLO GRATUITO	Valore catastale	11,38	11,38	AGENZIA FORESTALE REGIONALE	
34064	TERRENI AGRICOLI	1.2.2.02.13.01.001	Indisponibile	93	298	90	PG	PIETRALUNGA		No	10/07/1975	TRASFERIMENTO A TITOLO GRATUITO	Valore catastale	26,00	26,00	AGENZIA FORESTALE REGIONALE	
34065	TERRENI AGRICOLI	1.2.2.02.13.01.001	Indisponibile	93	377	240	PG	PIETRALUNGA		No	10/07/1975	TRASFERIMENTO A TITOLO GRATUITO	Valore catastale	24,38	24,38	AGENZIA FORESTALE REGIONALE	

Numero Identificativo (da sistema informativo)	Classificazione secondo il piano dei conti dello Stato Patrimoniale in base al D.lgs.118/2011 (Descrizione)	Classificazione secondo il piano dei conti dello Stato Patrimoniale in base al D.lgs.118/2011 (Codice)	Classificazione ai sensi del codice civile (demaniale, disponibile, indisponibile)	Foglio	Particella	Superficie mq	Provincia	Comune	Località	Bene soggetto ad ammortamento	Data di acquisizione	Modalità di acquisizione	Criterio di valutazione secondo i principi del D.lgs 118/2011	Valore dell'immobile secondo i principi del D.lgs 118/2011 al 31/12/2019 (euro)	Valore dell'immobile secondo i principi del D.lgs 118/2011 al 31/12/2018 (euro)	Ente Gestore	Note
34067	TERRENI AGRICOLI	1.2.2.02.13.01.001	Indisponibile	94	72	210	PG	PIETRALUNGA		No	10/07/1975	TRASFERIMENTO A TITOLO GRATUITO	Valore catastale	6,50	6,50	AGENZIA FORESTALE REGIONALE	
34068	TERRENI AGRICOLI	1.2.2.02.13.01.001	Indisponibile	94	126	2.190	PG	PIETRALUNGA		No	10/07/1975	TRASFERIMENTO A TITOLO GRATUITO	Valore catastale	550,88	550,88	AGENZIA FORESTALE REGIONALE	
34069	TERRENI AGRICOLI	1.2.2.02.13.01.001	Indisponibile	94	127	11.110	PG	PIETRALUNGA		No	10/07/1975	TRASFERIMENTO A TITOLO GRATUITO	Valore catastale	2.796,63	2.796,63	AGENZIA FORESTALE REGIONALE	
34070	TERRENI AGRICOLI	1.2.2.02.13.01.001	Indisponibile	94	129	4.230	PG	PIETRALUNGA		No	10/07/1975	TRASFERIMENTO A TITOLO GRATUITO	Valore catastale	390,00	390,00	AGENZIA FORESTALE REGIONALE	
34071	TERRENI AGRICOLI	1.2.2.02.13.01.001	Indisponibile	94	175	7.060	PG	PIETRALUNGA		No	10/07/1975	TRASFERIMENTO A TITOLO GRATUITO	Valore catastale	1.777,75	1.777,75	AGENZIA FORESTALE REGIONALE	
34072	TERRENI AGRICOLI	1.2.2.02.13.01.001	Indisponibile	94	179	4.270	PG	PIETRALUNGA		No	10/07/1975	TRASFERIMENTO A TITOLO GRATUITO	Valore catastale	359,13	359,13	AGENZIA FORESTALE REGIONALE	
34073	TERRENI AGRICOLI	1.2.2.02.13.01.001	Indisponibile	94	180	13.260	PG	PIETRALUNGA		No	10/07/1975	TRASFERIMENTO A TITOLO GRATUITO	Valore catastale	1.223,63	1.223,63	AGENZIA FORESTALE REGIONALE	
34074	TERRENI AGRICOLI	1.2.2.02.13.01.001	Indisponibile	94	181	440	PG	PIETRALUNGA		No	10/07/1975	TRASFERIMENTO A TITOLO GRATUITO	Valore catastale	55,25	55,25	AGENZIA FORESTALE REGIONALE	
34075	TERRENI AGRICOLI	1.2.2.02.13.01.001	Indisponibile	94	228	3.980	PG	PIETRALUNGA		No	10/07/1975	TRASFERIMENTO A TITOLO GRATUITO	Valore catastale	500,50	500,50	AGENZIA FORESTALE REGIONALE	
34076	TERRENI AGRICOLI	1.2.2.02.13.01.001	Indisponibile	95	1	820	PG	PIETRALUNGA		No	28/05/1980	TRASFERIMENTO A TITOLO GRATUITO	Valore catastale	206,38	206,38	AGENZIA FORESTALE REGIONALE	
34077	TERRENI AGRICOLI	1.2.2.02.13.01.001	Indisponibile	95	2	520	PG	PIETRALUNGA		No	28/05/1980	TRASFERIMENTO A TITOLO GRATUITO	Valore catastale	43,88	43,88	AGENZIA FORESTALE REGIONALE	
34078	TERRENI AGRICOLI	1.2.2.02.13.01.001	Indisponibile	95	3	5.200	PG	PIETRALUNGA		No	28/05/1980	TRASFERIMENTO A TITOLO GRATUITO	Valore catastale	459,88	459,88	AGENZIA FORESTALE REGIONALE	
34079	TERRENI AGRICOLI	1.2.2.02.13.01.001	Indisponibile	95	4	2.750	PG	PIETRALUNGA		No	28/05/1980	TRASFERIMENTO A TITOLO GRATUITO	Valore catastale	92,63	92,63	AGENZIA FORESTALE REGIONALE	
34080	TERRENI AGRICOLI	1.2.2.02.13.01.001	Indisponibile	95	5	18.050	PG	PIETRALUNGA		No	28/05/1980	TRASFERIMENTO A TITOLO GRATUITO	Valore catastale	1.363,38	1.363,38	AGENZIA FORESTALE REGIONALE	
34081	TERRENI AGRICOLI	1.2.2.02.13.01.001	Indisponibile	95	6	1.250	PG	PIETRALUNGA		No	28/05/1980	TRASFERIMENTO A TITOLO GRATUITO	Valore catastale	42,25	42,25	AGENZIA FORESTALE REGIONALE	
34082	TERRENI AGRICOLI	1.2.2.02.13.01.001	Indisponibile	95	7	2.540	PG	PIETRALUNGA		No	28/05/1980	TRASFERIMENTO A TITOLO GRATUITO	Valore catastale	191,75	191,75	AGENZIA FORESTALE REGIONALE	
34083	TERRENI AGRICOLI	1.2.2.02.13.01.001	Indisponibile	95	8	22.340	PG	PIETRALUNGA		No	28/05/1980	TRASFERIMENTO A TITOLO GRATUITO	Valore catastale	1.686,75	1.686,75	AGENZIA FORESTALE REGIONALE	
34084	TERRENI AGRICOLI	1.2.2.02.13.01.001	Indisponibile	95	9	1.850	PG	PIETRALUNGA		No	28/05/1980	TRASFERIMENTO A TITOLO GRATUITO	Valore catastale	156,00	156,00	AGENZIA FORESTALE REGIONALE	
34085	TERRENI AGRICOLI	1.2.2.02.13.01.001	Indisponibile	95	10	2.330	PG	PIETRALUNGA		No	28/05/1980	TRASFERIMENTO A TITOLO GRATUITO	Valore catastale	586,63	586,63	AGENZIA FORESTALE REGIONALE	
34086	TERRENI AGRICOLI	1.2.2.02.13.01.001	Indisponibile	95	11	3.090	PG	PIETRALUNGA		No	28/05/1980	TRASFERIMENTO A TITOLO GRATUITO	Valore catastale	260,00	260,00	AGENZIA FORESTALE REGIONALE	Variazione di coltura anno 2018

Numero Identificativo (da sistema informativo)	Classificazione secondo il piano dei conti dello Stato Patrimoniale in base al D.lgs.118/2011 (Descrizione)	Classificazione secondo il piano dei conti dello Stato Patrimoniale in base al D.lgs.118/2011 (Codice)	Classificazione ai sensi del codice civile (demaniale, disponibile, indisponibile)	Foglio	Particella	Superficie mq	Provincia	Comune	Località	Bene soggetto ad ammortamento	Data di acquisizione	Modalità di acquisizione	Criterio di valutazione secondo i principi del D.lgs 118/2011	Valore dell'immobile secondo i principi del D.lgs 118/2011 al 31/12/2019 (euro)	Valore dell'immobile secondo i principi del D.lgs 118/2011 al 31/12/2018 (euro)	Ente Gestore	Note
34087	TERRENI AGRICOLI	1.2.2.02.13.01.001	Indisponibile	95	12	8.310	PG	PIETRALUNGA		No	28/05/1980	TRASFERIMENTO A TITOLO GRATUITO	Valore catastale	2.093,00	2.093,00	AGENZIA FORESTALE REGIONALE	
34088	TERRENI AGRICOLI	1.2.2.02.13.01.001	Indisponibile	95	13	12.780	PG	PIETRALUNGA		No	28/05/1980	TRASFERIMENTO A TITOLO GRATUITO	Valore catastale	3.753,75	3.753,75	AGENZIA FORESTALE REGIONALE	
34089	TERRENI AGRICOLI	1.2.2.02.13.01.001	Indisponibile	95	14	3.250	PG	PIETRALUNGA		No	28/05/1980	TRASFERIMENTO A TITOLO GRATUITO	Valore catastale	281,13	281,13	AGENZIA FORESTALE REGIONALE	
34090	TERRENI AGRICOLI	1.2.2.02.13.01.001	Indisponibile	95	15	6.680	PG	PIETRALUNGA		No	28/05/1980	TRASFERIMENTO A TITOLO GRATUITO	Valore catastale	1.681,88	1.681,88	AGENZIA FORESTALE REGIONALE	
34091	TERRENI AGRICOLI	1.2.2.02.13.01.001	Indisponibile	95	16	10.380	PG	PIETRALUNGA		No	28/05/1980	TRASFERIMENTO A TITOLO GRATUITO	Valore catastale	2.613,00	2.613,00	AGENZIA FORESTALE REGIONALE	
34092	TERRENI AGRICOLI	1.2.2.02.13.01.001	Indisponibile	95	17	3.790	PG	PIETRALUNGA		No	28/05/1980	TRASFERIMENTO A TITOLO GRATUITO	Valore catastale	318,50	318,50	AGENZIA FORESTALE REGIONALE	
34093	TERRENI AGRICOLI	1.2.2.02.13.01.001	Indisponibile	95	18	2.440	PG	PIETRALUNGA		No	28/05/1980	TRASFERIMENTO A TITOLO GRATUITO	Valore catastale	286,00	286,00	AGENZIA FORESTALE REGIONALE	
34094	TERRENI AGRICOLI	1.2.2.02.13.01.001	Indisponibile	95	19	1.370	PG	PIETRALUNGA		No	28/05/1980	TRASFERIMENTO A TITOLO GRATUITO	Valore catastale	115,38	115,38	AGENZIA FORESTALE REGIONALE	
34095	TERRENI AGRICOLI	1.2.2.02.13.01.001	Indisponibile	95	20	9.570	PG	PIETRALUNGA		No	28/05/1980	TRASFERIMENTO A TITOLO GRATUITO	Valore catastale	2.811,25	2.811,25	AGENZIA FORESTALE REGIONALE	
34096	TERRENI AGRICOLI	1.2.2.02.13.01.001	Indisponibile	95	21	53.670	PG	PIETRALUNGA		No	28/05/1980	TRASFERIMENTO A TITOLO GRATUITO	Valore catastale	4.054,38	4.054,38	AGENZIA FORESTALE REGIONALE	
34097	TERRENI AGRICOLI	1.2.2.02.13.01.001	Indisponibile	95	22	2.840	PG	PIETRALUNGA		No	28/05/1980	TRASFERIMENTO A TITOLO GRATUITO	Valore catastale	715,00	715,00	AGENZIA FORESTALE REGIONALE	
34098	TERRENI AGRICOLI	1.2.2.02.13.01.001	Indisponibile	95	24	12.940	PG	PIETRALUNGA		No	28/05/1980	TRASFERIMENTO A TITOLO GRATUITO	Valore catastale	1.521,00	1.521,00	AGENZIA FORESTALE REGIONALE	
34099	TERRENI AGRICOLI	1.2.2.02.13.01.001	Indisponibile	95	25	1.840	PG	PIETRALUNGA		No	28/05/1980	TRASFERIMENTO A TITOLO GRATUITO	Valore catastale	61,75	61,75	AGENZIA FORESTALE REGIONALE	
34100	TERRENI AGRICOLI	1.2.2.02.13.01.001	Indisponibile	95	26	23.120	PG	PIETRALUNGA		No	28/05/1980	TRASFERIMENTO A TITOLO GRATUITO	Valore catastale	1.746,88	1.746,88	AGENZIA FORESTALE REGIONALE	
34101	TERRENI AGRICOLI	1.2.2.02.13.01.001	Indisponibile	95	31	19.020	PG	PIETRALUNGA		No	28/05/1980	TRASFERIMENTO A TITOLO GRATUITO	Valore catastale	4.788,88	4.788,88	AGENZIA FORESTALE REGIONALE	
34102	TERRENI AGRICOLI	1.2.2.02.13.01.001	Indisponibile	95	51	3.180	PG	PIETRALUNGA		No	28/05/1980	TRASFERIMENTO A TITOLO GRATUITO	Valore catastale	266,50	266,50	AGENZIA FORESTALE REGIONALE	
34103	TERRENI AGRICOLI	1.2.2.02.13.01.001	Indisponibile	96	1	16.470	PG	PIETRALUNGA		No	28/05/1980	TRASFERIMENTO A TITOLO GRATUITO	Valore catastale	4.837,63	4.837,63	AGENZIA FORESTALE REGIONALE	
34104	TERRENI AGRICOLI	1.2.2.02.13.01.001	Indisponibile	96	3	3.340	PG	PIETRALUNGA		No	28/05/1980	TRASFERIMENTO A TITOLO GRATUITO	Valore catastale	112,13	112,13	AGENZIA FORESTALE REGIONALE	
34105	TERRENI AGRICOLI	1.2.2.02.13.01.001	Indisponibile	96	4	350	PG	PIETRALUNGA		No	28/05/1980	TRASFERIMENTO A TITOLO GRATUITO	Valore catastale	3,25	3,25	AGENZIA FORESTALE REGIONALE	
34106	TERRENI AGRICOLI	1.2.2.02.13.01.001	Indisponibile	96	5	790	PG	PIETRALUNGA		No	28/05/1980	TRASFERIMENTO A TITOLO GRATUITO	Valore catastale	198,25	198,25	AGENZIA FORESTALE REGIONALE	

Numero Identificativo (da sistema informativo)	Classificazione secondo il piano dei conti dello Stato Patrimoniale in base al D.lgs.118/2011 (Descrizione)	Classificazione secondo il piano dei conti dello Stato Patrimoniale in base al D.lgs.118/2011 (Codice)	Classificazione ai sensi del codice civile (demaniale, disponibile, indisponibile)	Foglio	Particella	Superficie mq	Provincia	Comune	Località	Bene soggetto ad ammortamento	Data di acquisizione	Modalità di acquisizione	Criterio di valutazione secondo i principi del D.lgs 118/2011	Valore dell'immobile secondo i principi del D.lgs 118/2011 al 31/12/2019 (euro)	Valore dell'immobile secondo i principi del D.lgs 118/2011 al 31/12/2018 (euro)	Ente Gestore	Note
34107	TERRENI AGRICOLI	1.2.2.02.13.01.001	Indisponibile	96	6	56.530	PG	PIETRALUNGA		No	28/05/1980	TRASFERIMENTO A TITOLO GRATUITO	Valore catastale	4.745,00	4.745,00	AGENZIA FORESTALE REGIONALE	
34108	TERRENI AGRICOLI	1.2.2.02.13.01.001	Indisponibile	96	7	5.860	PG	PIETRALUNGA		No	28/05/1980	TRASFERIMENTO A TITOLO GRATUITO	Valore catastale	1.865,50	1.865,50	AGENZIA FORESTALE REGIONALE	
34109	TERRENI AGRICOLI	1.2.2.02.13.01.001	Indisponibile	96	8	8.390	PG	PIETRALUNGA		No	28/05/1980	TRASFERIMENTO A TITOLO GRATUITO	Valore catastale	2.465,13	2.465,13	AGENZIA FORESTALE REGIONALE	
34110	TERRENI AGRICOLI	1.2.2.02.13.01.001	Indisponibile	96	9	5.010	PG	PIETRALUNGA		No	28/05/1980	TRASFERIMENTO A TITOLO GRATUITO	Valore catastale	420,88	420,88	AGENZIA FORESTALE REGIONALE	
34111	TERRENI AGRICOLI	1.2.2.02.13.01.001	Indisponibile	96	111	30	PG	PIETRALUNGA		No	28/05/1980	TRASFERIMENTO A TITOLO GRATUITO	Valore catastale	3,25	3,25	AGENZIA FORESTALE REGIONALE	
34112	TERRENI AGRICOLI	1.2.2.02.13.01.001	Indisponibile	96	10	2.960	PG	PIETRALUNGA		No	10/07/1975	TRASFERIMENTO A TITOLO GRATUITO	Valore catastale	99,13	99,13	AGENZIA FORESTALE REGIONALE	
34113	TERRENI AGRICOLI	1.2.2.02.13.01.001	Indisponibile	96	112	670	PG	PIETRALUNGA		No	10/07/1975	TRASFERIMENTO A TITOLO GRATUITO	Valore catastale	22,75	22,75	AGENZIA FORESTALE REGIONALE	
34114	TERRENI AGRICOLI	1.2.2.02.13.01.001	Indisponibile	96	11	360	PG	PIETRALUNGA		No	10/07/1975	TRASFERIMENTO A TITOLO GRATUITO	Valore catastale	0,00	0,00	AGENZIA FORESTALE REGIONALE	
34115	TERRENI AGRICOLI	1.2.2.02.13.01.001	Indisponibile	96	12	1.680	PG	PIETRALUNGA		No	10/07/1975	TRASFERIMENTO A TITOLO GRATUITO	Valore catastale	494,00	494,00	AGENZIA FORESTALE REGIONALE	
34116	TERRENI AGRICOLI	1.2.2.02.13.01.001	Indisponibile	96	13	2.490	PG	PIETRALUNGA		No	10/07/1975	TRASFERIMENTO A TITOLO GRATUITO	Valore catastale	188,50	188,50	AGENZIA FORESTALE REGIONALE	
34117	TERRENI AGRICOLI	1.2.2.02.13.01.001	Indisponibile	96	14	19.560	PG	PIETRALUNGA		No	10/07/1975	TRASFERIMENTO A TITOLO GRATUITO	Valore catastale	5.746,00	5.746,00	AGENZIA FORESTALE REGIONALE	
34118	TERRENI AGRICOLI	1.2.2.02.13.01.001	Indisponibile	96	15	410	PG	PIETRALUNGA		No	28/05/1980	TRASFERIMENTO A TITOLO GRATUITO	Valore catastale	120,25	120,25	AGENZIA FORESTALE REGIONALE	
34119	TERRENI AGRICOLI	1.2.2.02.13.01.001	Indisponibile	96	16	1.310	PG	PIETRALUNGA		No	28/05/1980	TRASFERIMENTO A TITOLO GRATUITO	Valore catastale	329,88	329,88	AGENZIA FORESTALE REGIONALE	
34120	TERRENI AGRICOLI	1.2.2.02.13.01.001	Indisponibile	96	17	4.720	PG	PIETRALUNGA		No	28/05/1980	TRASFERIMENTO A TITOLO GRATUITO	Valore catastale	396,50	396,50	AGENZIA FORESTALE REGIONALE	
34121	TERRENI AGRICOLI	1.2.2.02.13.01.001	Indisponibile	96	18	37.160	PG	PIETRALUNGA		No	28/05/1980	TRASFERIMENTO A TITOLO GRATUITO	Valore catastale	10.915,13	10.915,13	AGENZIA FORESTALE REGIONALE	
34122	TERRENI AGRICOLI	1.2.2.02.13.01.001	Indisponibile	96	19	580	PG	PIETRALUNGA		No	28/05/1980	TRASFERIMENTO A TITOLO GRATUITO	Valore catastale	47,13	47,13	AGENZIA FORESTALE REGIONALE	
34123	TERRENI AGRICOLI	1.2.2.02.13.01.001	Indisponibile	96	20	1.000	PG	PIETRALUNGA		No	28/05/1980	TRASFERIMENTO A TITOLO GRATUITO	Valore catastale	84,50	84,50	AGENZIA FORESTALE REGIONALE	
34124	TERRENI AGRICOLI	1.2.2.02.13.01.001	Indisponibile	96	21	4.900	PG	PIETRALUNGA		No	28/05/1980	TRASFERIMENTO A TITOLO GRATUITO	Valore catastale	164,13	164,13	AGENZIA FORESTALE REGIONALE	
34126	TERRENI AGRICOLI	1.2.2.02.13.01.001	Indisponibile	96	24	4.640	PG	PIETRALUNGA		No	28/05/1980	TRASFERIMENTO A TITOLO GRATUITO	Valore catastale	390,00	390,00	AGENZIA FORESTALE REGIONALE	
34127	TERRENI AGRICOLI	1.2.2.02.13.01.001	Indisponibile	96	25	920	PG	PIETRALUNGA		No	28/05/1980	TRASFERIMENTO A TITOLO GRATUITO	Valore catastale	78,00	78,00	AGENZIA FORESTALE REGIONALE	

Numero Identificativo (da sistema informativo)	Classificazione secondo il piano dei conti dello Stato Patrimoniale in base al D.lgs.118/2011 (Descrizione)	Classificazione secondo il piano dei conti dello Stato Patrimoniale in base al D.lgs.118/2011 (Codice)	Classificazione ai sensi del codice civile (demaniale, disponibile, indisponibile)	Foglio	Particella	Superficie mq	Provincia	Comune	Località	Bene soggetto ad ammortamento	Data di acquisizione	Modalità di acquisizione	Criterio di valutazione secondo i principi del D.lgs 118/2011	Valore dell'immobile secondo i principi del D.lgs 118/2011 al 31/12/2019 (euro)	Valore dell'immobile secondo i principi del D.lgs 118/2011 al 31/12/2018 (euro)	Ente Gestore	Note
34129	TERRENI AGRICOLI	1.2.2.02.13.01.001	Indisponibile	96	27	7.260	PG	PIETRALUNGA		No	28/05/1980	TRASFERIMENTO A TITOLO GRATUITO	Valore catastale	609,38	609,38	AGENZIA FORESTALE REGIONALE	
34130	TERRENI AGRICOLI	1.2.2.02.13.01.001	Indisponibile	96	28	51.170	PG	PIETRALUNGA		No	28/05/1980	TRASFERIMENTO A TITOLO GRATUITO	Valore catastale	12.883,00	12.883,00	AGENZIA FORESTALE REGIONALE	
34131	TERRENI AGRICOLI	1.2.2.02.13.01.001	Indisponibile	96	29	340	PG	PIETRALUNGA		No	28/05/1980	TRASFERIMENTO A TITOLO GRATUITO	Valore catastale	11,38	11,38	AGENZIA FORESTALE REGIONALE	
34132	TERRENI AGRICOLI	1.2.2.02.13.01.001	Indisponibile	96	30	16.030	PG	PIETRALUNGA		No	28/05/1980	TRASFERIMENTO A TITOLO GRATUITO	Valore catastale	4.036,50	4.036,50	AGENZIA FORESTALE REGIONALE	
34133	TERRENI AGRICOLI	1.2.2.02.13.01.001	Indisponibile	96	31	5.060	PG	PIETRALUNGA		No	28/05/1980	TRASFERIMENTO A TITOLO GRATUITO	Valore catastale	424,13	424,13	AGENZIA FORESTALE REGIONALE	
34134	TERRENI AGRICOLI	1.2.2.02.13.01.001	Indisponibile	96	32	3.010	PG	PIETRALUNGA		No	10/07/1975	TRASFERIMENTO A TITOLO GRATUITO	Valore catastale	100,75	100,75	AGENZIA FORESTALE REGIONALE	
34136	TERRENI AGRICOLI	1.2.2.02.13.01.001	Indisponibile	96	34	16.030	PG	PIETRALUNGA		No	28/05/1980	TRASFERIMENTO A TITOLO GRATUITO	Valore catastale	1.345,50	1.345,50	AGENZIA FORESTALE REGIONALE	
34137	TERRENI AGRICOLI	1.2.2.02.13.01.001	Indisponibile	96	35	7.790	PG	PIETRALUNGA		No	28/05/1980	TRASFERIMENTO A TITOLO GRATUITO	Valore catastale	1.961,38	1.961,38	AGENZIA FORESTALE REGIONALE	
34138	TERRENI AGRICOLI	1.2.2.02.13.01.001	Indisponibile	96	36	2.310	PG	PIETRALUNGA		No	28/05/1980	TRASFERIMENTO A TITOLO GRATUITO	Valore catastale	679,25	679,25	AGENZIA FORESTALE REGIONALE	
34139	TERRENI AGRICOLI	1.2.2.02.13.01.001	Indisponibile	96	37	850	PG	PIETRALUNGA		No	28/05/1980	TRASFERIMENTO A TITOLO GRATUITO	Valore catastale	29,25	29,25	AGENZIA FORESTALE REGIONALE	
34140	TERRENI AGRICOLI	1.2.2.02.13.01.001	Indisponibile	96	38	11.590	PG	PIETRALUNGA		No	28/05/1980	TRASFERIMENTO A TITOLO GRATUITO	Valore catastale	3.404,38	3.404,38	AGENZIA FORESTALE REGIONALE	
34141	TERRENI AGRICOLI	1.2.2.02.13.01.001	Indisponibile	96	39	1.030	PG	PIETRALUNGA		No	28/05/1980	TRASFERIMENTO A TITOLO GRATUITO	Valore catastale	34,13	34,13	AGENZIA FORESTALE REGIONALE	
34142	TERRENI AGRICOLI	1.2.2.02.13.01.001	Indisponibile	96	42	13.210	PG	PIETRALUNGA		No	10/07/1975	TRASFERIMENTO A TITOLO GRATUITO	Valore catastale	3.880,50	3.880,50	AGENZIA FORESTALE REGIONALE	
34143	TERRENI AGRICOLI	1.2.2.02.13.01.001	Indisponibile	97	1	2.130	PG	PIETRALUNGA		No	10/07/1975	TRASFERIMENTO A TITOLO GRATUITO	Valore catastale	71,50	71,50	AGENZIA FORESTALE REGIONALE	
34144	TERRENI AGRICOLI	1.2.2.02.13.01.001	Indisponibile	97	2	8.910	PG	PIETRALUNGA		No	10/07/1975	TRASFERIMENTO A TITOLO GRATUITO	Valore catastale	2.617,88	2.617,88	AGENZIA FORESTALE REGIONALE	
34145	TERRENI AGRICOLI	1.2.2.02.13.01.001	Indisponibile	97	3	3.870	PG	PIETRALUNGA		No	10/07/1975	TRASFERIMENTO A TITOLO GRATUITO	Valore catastale	325,00	1.137,50	AGENZIA FORESTALE REGIONALE	Aggiornameto catastale anno 2019
34146	TERRENI AGRICOLI	1.2.2.02.13.01.001	Indisponibile	97	4	34.920	PG	PIETRALUNGA		No	10/07/1975	TRASFERIMENTO A TITOLO GRATUITO	Valore catastale	8.791,25	8.791,25	AGENZIA FORESTALE REGIONALE	
34147	TERRENI AGRICOLI	1.2.2.02.13.01.001	Indisponibile	97	5	470	PG	PIETRALUNGA		No	10/07/1975	TRASFERIMENTO A TITOLO GRATUITO	Valore catastale	3,25	3,25	AGENZIA FORESTALE REGIONALE	
34148	TERRENI AGRICOLI	1.2.2.02.13.01.001	Indisponibile	97	6	7.210	PG	PIETRALUNGA		No	10/07/1975	TRASFERIMENTO A TITOLO GRATUITO	Valore catastale	60,13	60,13	AGENZIA FORESTALE REGIONALE	
34149	TERRENI AGRICOLI	1.2.2.02.13.01.001	Indisponibile	97	7	17.190	PG	PIETRALUNGA		No	10/07/1975	TRASFERIMENTO A TITOLO GRATUITO	Valore catastale	1.298,38	1.298,38	AGENZIA FORESTALE REGIONALE	

Numero Identificativo (da sistema informativo)	Classificazione secondo il piano dei conti dello Stato Patrimoniale in base al D.lgs.118/2011 (Descrizione)	Classificazione secondo il piano dei conti dello Stato Patrimoniale in base al D.lgs.118/2011 (Codice)	Classificazione ai sensi del codice civile (demaniale, disponibile, indisponibile)	Foglio	Particella	Superficie mq	Provincia	Comune	Località	Bene soggetto ad ammortamento	Data di acquisizione	Modalità di acquisizione	Criterio di valutazione secondo i principi del D.lgs 118/2011	Valore dell'immobile secondo i principi del D.lgs 118/2011 al 31/12/2019 (euro)	Valore dell'immobile secondo i principi del D.lgs 118/2011 al 31/12/2018 (euro)	Ente Gestore	Note
34150	TERRENI AGRICOLI	1.2.2.02.13.01.001	Indisponibile	97	8	9.710	PG	PIETRALUNGA		No	10/07/1975	TRASFERIMENTO A TITOLO GRATUITO	Valore catastale	81,25	81,25	AGENZIA FORESTALE REGIONALE	
34151	TERRENI AGRICOLI	1.2.2.02.13.01.001	Indisponibile	97	9	260	PG	PIETRALUNGA		No	10/07/1975	TRASFERIMENTO A TITOLO GRATUITO	Valore catastale	76,38	76,38	AGENZIA FORESTALE REGIONALE	
34152	TERRENI AGRICOLI	1.2.2.02.13.01.001	Indisponibile	97	10	5.420	PG	PIETRALUNGA		No	10/07/1975	TRASFERIMENTO A TITOLO GRATUITO	Valore catastale	1.592,50	1.592,50	AGENZIA FORESTALE REGIONALE	
34153	TERRENI AGRICOLI	1.2.2.02.13.01.001	Indisponibile	97	11	98	PG	PIETRALUNGA		No	10/07/1975	TRASFERIMENTO A TITOLO GRATUITO	Valore catastale	1,63	1,63	AGENZIA FORESTALE REGIONALE	
34154	TERRENI AGRICOLI	1.2.2.02.13.01.001	Indisponibile	97	12	1.440	PG	PIETRALUNGA		No	10/07/1975	TRASFERIMENTO A TITOLO GRATUITO	Valore catastale	11,38	11,38	AGENZIA FORESTALE REGIONALE	
34155	TERRENI AGRICOLI	1.2.2.02.13.01.001	Indisponibile	97	13	5.700	PG	PIETRALUNGA		No	10/07/1975	TRASFERIMENTO A TITOLO GRATUITO	Valore catastale	47,13	47,13	AGENZIA FORESTALE REGIONALE	
34157	TERRENI AGRICOLI	1.2.2.02.13.01.001	Indisponibile	97	15	390	PG	PIETRALUNGA		No	10/07/1975	TRASFERIMENTO A TITOLO GRATUITO	Valore catastale	3,25	3,25	AGENZIA FORESTALE REGIONALE	
34158	TERRENI AGRICOLI	1.2.2.02.13.01.001	Indisponibile	97	16	3.510	PG	PIETRALUNGA		No	10/07/1975	TRASFERIMENTO A TITOLO GRATUITO	Valore catastale	1.030,25	1.030,25	AGENZIA FORESTALE REGIONALE	Variatione registrata anno 2018
34164	TERRENI AGRICOLI	1.2.2.02.13.01.001	Indisponibile	97	22	7.920	PG	PIETRALUNGA		No	10/07/1975	TRASFERIMENTO A TITOLO GRATUITO	Valore catastale	2.327,00	2.327,00	AGENZIA FORESTALE REGIONALE	
34165	TERRENI AGRICOLI	1.2.2.02.13.01.001	Indisponibile	97	23	64	PG	PIETRALUNGA		No	10/07/1975	TRASFERIMENTO A TITOLO GRATUITO	Valore catastale	1,63	1,63	AGENZIA FORESTALE REGIONALE	
34166	TERRENI AGRICOLI	1.2.2.02.13.01.001	Indisponibile	97	24	560	PG	PIETRALUNGA		No	10/07/1975	TRASFERIMENTO A TITOLO GRATUITO	Valore catastale	37,38	37,38	AGENZIA FORESTALE REGIONALE	
34167	TERRENI AGRICOLI	1.2.2.02.13.01.001	Indisponibile	97	25	35	PG	PIETRALUNGA		No	10/07/1975	TRASFERIMENTO A TITOLO GRATUITO	Valore catastale	1,63	1,63	AGENZIA FORESTALE REGIONALE	
34168	TERRENI AGRICOLI	1.2.2.02.13.01.001	Indisponibile	97	26	1.550	PG	PIETRALUNGA		No	10/07/1975	TRASFERIMENTO A TITOLO GRATUITO	Valore catastale	390,00	390,00	AGENZIA FORESTALE REGIONALE	
34169	TERRENI AGRICOLI	1.2.2.02.13.01.001	Indisponibile	97	27	3.310	PG	PIETRALUNGA		No	10/07/1975	TRASFERIMENTO A TITOLO GRATUITO	Valore catastale	971,75	971,75	AGENZIA FORESTALE REGIONALE	
34170	TERRENI AGRICOLI	1.2.2.02.13.01.001	Indisponibile	97	28	17.640	PG	PIETRALUNGA		No	10/07/1975	TRASFERIMENTO A TITOLO GRATUITO	Valore catastale	5.182,13	5.182,13	AGENZIA FORESTALE REGIONALE	
34171	TERRENI AGRICOLI	1.2.2.02.13.01.001	Indisponibile	97	29	5.820	PG	PIETRALUNGA		No	10/07/1975	TRASFERIMENTO A TITOLO GRATUITO	Valore catastale	1.709,50	1.709,50	AGENZIA FORESTALE REGIONALE	
34173	TERRENI AGRICOLI	1.2.2.02.13.01.001	Indisponibile	97	32	3.760	PG	PIETRALUNGA		No	10/07/1975	TRASFERIMENTO A TITOLO GRATUITO	Valore catastale	315,25	442,00	AGENZIA FORESTALE REGIONALE	Aggiornamento catastale anno 2019
34176	TERRENI AGRICOLI	1.2.2.02.13.01.001	Indisponibile	97	36	140	PG	PIETRALUNGA		No	10/07/1975	TRASFERIMENTO A TITOLO GRATUITO	Valore catastale	1,63	1,63	AGENZIA FORESTALE REGIONALE	
34177	TERRENI AGRICOLI	1.2.2.02.13.01.001	Indisponibile	97	37	16.850	PG	PIETRALUNGA		No	10/07/1975	TRASFERIMENTO A TITOLO GRATUITO	Valore catastale	141,38	141,38	AGENZIA FORESTALE REGIONALE	
34178	TERRENI AGRICOLI	1.2.2.02.13.01.001	Indisponibile	97	38	6.140	PG	PIETRALUNGA		No	10/07/1975	TRASFERIMENTO A TITOLO GRATUITO	Valore catastale	1.545,38	1.545,38	AGENZIA FORESTALE REGIONALE	

Numero Identificativo (da sistema informativo)	Classificazione secondo il piano dei conti dello Stato Patrimoniale in base al D.lgs.118/2011 (Descrizione)	Classificazione secondo il piano dei conti dello Stato Patrimoniale in base al D.lgs.118/2011 (Codice)	Classificazione ai sensi del codice civile (demaniale, disponibile, indisponibile)	Foglio	Particella	Superficie mq	Provincia	Comune	Località	Bene soggetto ad ammortamento	Data di acquisizione	Modalità di acquisizione	Criterio di valutazione secondo i principi del D.lgs 118/2011	Valore dell'immobile secondo i principi del D.lgs 118/2011 al 31/12/2019 (euro)	Valore dell'immobile secondo i principi del D.lgs 118/2011 al 31/12/2018 (euro)	Ente Gestore	Note
34179	TERRENI AGRICOLI	1.2.2.02.13.01.001	Indisponibile	97	39	6.420	PG	PIETRALUNGA		No	10/07/1975	TRASFERIMENTO A TITOLO GRATUITO	Valore catastale	1.616,88	1.616,88	AGENZIA FORESTALE REGIONALE	
34180	TERRENI AGRICOLI	1.2.2.02.13.01.001	Indisponibile	97	40	460	PG	PIETRALUNGA		No	10/07/1975	TRASFERIMENTO A TITOLO GRATUITO	Valore catastale	115,38	115,38	AGENZIA FORESTALE REGIONALE	
34181	TERRENI AGRICOLI	1.2.2.02.13.01.001	Indisponibile	97	41	110	PG	PIETRALUNGA		No	10/07/1975	TRASFERIMENTO A TITOLO GRATUITO	Valore catastale	1,63	1,63	AGENZIA FORESTALE REGIONALE	
34182	TERRENI AGRICOLI	1.2.2.02.13.01.001	Indisponibile	97	42	1.950	PG	PIETRALUNGA		No	10/07/1975	TRASFERIMENTO A TITOLO GRATUITO	Valore catastale	147,88	147,88	AGENZIA FORESTALE REGIONALE	
34183	TERRENI AGRICOLI	1.2.2.02.13.01.001	Indisponibile	97	43	24.150	PG	PIETRALUNGA		No	10/07/1975	TRASFERIMENTO A TITOLO GRATUITO	Valore catastale	7.093,13	7.093,13	AGENZIA FORESTALE REGIONALE	
34184	TERRENI AGRICOLI	1.2.2.02.13.01.001	Indisponibile	97	45	6.310	PG	PIETRALUNGA		No	10/07/1975	TRASFERIMENTO A TITOLO GRATUITO	Valore catastale	1.854,13	1.854,13	AGENZIA FORESTALE REGIONALE	
34185	TERRENI AGRICOLI	1.2.2.02.13.01.001	Indisponibile	97	46	40.270	PG	PIETRALUNGA		No	10/07/1975	TRASFERIMENTO A TITOLO GRATUITO	Valore catastale	3.042,00	3.042,00	AGENZIA FORESTALE REGIONALE	
34186	TERRENI AGRICOLI	1.2.2.02.13.01.001	Indisponibile	97	47	3.370	PG	PIETRALUNGA		No	10/07/1975	TRASFERIMENTO A TITOLO GRATUITO	Valore catastale	848,25	848,25	AGENZIA FORESTALE REGIONALE	
34187	TERRENI AGRICOLI	1.2.2.02.13.01.001	Indisponibile	97	48	9.820	PG	PIETRALUNGA		No	10/07/1975	TRASFERIMENTO A TITOLO GRATUITO	Valore catastale	2.471,63	2.471,63	AGENZIA FORESTALE REGIONALE	
34188	TERRENI AGRICOLI	1.2.2.02.13.01.001	Indisponibile	97	49	300	PG	PIETRALUNGA		No	10/07/1975	TRASFERIMENTO A TITOLO GRATUITO	Valore catastale	74,75	74,75	AGENZIA FORESTALE REGIONALE	
34189	TERRENI AGRICOLI	1.2.2.02.13.01.001	Indisponibile	97	54	8.570	PG	PIETRALUNGA		No	10/07/1975	TRASFERIMENTO A TITOLO GRATUITO	Valore catastale	719,88	719,88	AGENZIA FORESTALE REGIONALE	
34190	TERRENI AGRICOLI	1.2.2.02.13.01.001	Indisponibile	97	55	590	PG	PIETRALUNGA		No	10/07/1975	TRASFERIMENTO A TITOLO GRATUITO	Valore catastale	48,75	48,75	AGENZIA FORESTALE REGIONALE	
34191	TERRENI AGRICOLI	1.2.2.02.13.01.001	Indisponibile	97	56	1.890	PG	PIETRALUNGA		No	10/07/1975	TRASFERIMENTO A TITOLO GRATUITO	Valore catastale	476,13	476,13	AGENZIA FORESTALE REGIONALE	
34192	TERRENI AGRICOLI	1.2.2.02.13.01.001	Indisponibile	97	57	1.340	PG	PIETRALUNGA		No	10/07/1975	TRASFERIMENTO A TITOLO GRATUITO	Valore catastale	11,38	11,38	AGENZIA FORESTALE REGIONALE	
34193	TERRENI AGRICOLI	1.2.2.02.13.01.001	Indisponibile	97	58	11.160	PG	PIETRALUNGA		No	10/07/1975	TRASFERIMENTO A TITOLO GRATUITO	Valore catastale	843,38	843,38	AGENZIA FORESTALE REGIONALE	
34194	TERRENI AGRICOLI	1.2.2.02.13.01.001	Indisponibile	97	59	4.180	PG	PIETRALUNGA		No	10/07/1975	TRASFERIMENTO A TITOLO GRATUITO	Valore catastale	1.053,00	1.053,00	AGENZIA FORESTALE REGIONALE	
34195	TERRENI AGRICOLI	1.2.2.02.13.01.001	Indisponibile	97	60	7.430	PG	PIETRALUNGA		No	10/07/1975	TRASFERIMENTO A TITOLO GRATUITO	Valore catastale	1.870,38	1.870,38	AGENZIA FORESTALE REGIONALE	
34196	TERRENI AGRICOLI	1.2.2.02.13.01.001	Indisponibile	97	76	1.670	PG	PIETRALUNGA		No	10/07/1975	TRASFERIMENTO A TITOLO GRATUITO	Valore catastale	126,75	126,75	AGENZIA FORESTALE REGIONALE	
34197	TERRENI AGRICOLI	1.2.2.02.13.01.001	Indisponibile	97	77	5.950	PG	PIETRALUNGA		No	10/07/1975	TRASFERIMENTO A TITOLO GRATUITO	Valore catastale	1.498,25	1.498,25	AGENZIA FORESTALE REGIONALE	
34198	TERRENI AGRICOLI	1.2.2.02.13.01.001	Indisponibile	97	78	5.450	PG	PIETRALUNGA		No	10/07/1975	TRASFERIMENTO A TITOLO GRATUITO	Valore catastale	365,63	365,63	AGENZIA FORESTALE REGIONALE	

Numero Identificativo (da sistema informativo)	Classificazione secondo il piano dei conti dello Stato Patrimoniale in base al D.lgs.118/2011 (Descrizione)	Classificazione secondo il piano dei conti dello Stato Patrimoniale in base al D.lgs.118/2011 (Codice)	Classificazione ai sensi del codice civile (demaniale, disponibile, indisponibile)	Foglio	Particella	Superficie mq	Provincia	Comune	Località	Bene soggetto ad ammortamento	Data di acquisizione	Modalità di acquisizione	Criterio di valutazione secondo i principi del D.lgs 118/2011	Valore dell'immobile secondo i principi del D.lgs 118/2011 al 31/12/2019 (euro)	Valore dell'immobile secondo i principi del D.lgs 118/2011 al 31/12/2018 (euro)	Ente Gestore	Note
34199	TERRENI AGRICOLI	1.2.2.02.13.01.001	Indisponibile	97	79	2.900	PG	PIETRALUNGA		No	10/07/1975	TRASFERIMENTO A TITOLO GRATUITO	Valore catastale	729,63	729,63	AGENZIA FORESTALE REGIONALE	
34200	TERRENI AGRICOLI	1.2.2.02.13.01.001	Indisponibile	97	80	440	PG	PIETRALUNGA		No	10/07/1975	TRASFERIMENTO A TITOLO GRATUITO	Valore catastale	3,25	3,25	AGENZIA FORESTALE REGIONALE	
34201	TERRENI AGRICOLI	1.2.2.02.13.01.001	Indisponibile	97	89	8.340	PG	PIETRALUNGA		No	10/07/1975	TRASFERIMENTO A TITOLO GRATUITO	Valore catastale	2.099,50	2.099,50	AGENZIA FORESTALE REGIONALE	
34202	TERRENI AGRICOLI	1.2.2.02.13.01.001	Indisponibile	97	90	3.910	PG	PIETRALUNGA		No	10/07/1975	TRASFERIMENTO A TITOLO GRATUITO	Valore catastale	32,50	32,50	AGENZIA FORESTALE REGIONALE	
34203	TERRENI AGRICOLI	1.2.2.02.13.01.001	Indisponibile	97	91	8.950	PG	PIETRALUNGA		No	10/07/1975	TRASFERIMENTO A TITOLO GRATUITO	Valore catastale	2.253,88	2.253,88	AGENZIA FORESTALE REGIONALE	
34204	TERRENI AGRICOLI	1.2.2.02.13.01.001	Indisponibile	97	92	17.920	PG	PIETRALUNGA		No	10/07/1975	TRASFERIMENTO A TITOLO GRATUITO	Valore catastale	15.039,38	15.039,38	AGENZIA FORESTALE REGIONALE	
34205	TERRENI AGRICOLI	1.2.2.02.13.01.001	Indisponibile	97	93	2.280	PG	PIETRALUNGA		No	10/07/1975	TRASFERIMENTO A TITOLO GRATUITO	Valore catastale	152,75	152,75	AGENZIA FORESTALE REGIONALE	
34206	TERRENI AGRICOLI	1.2.2.02.13.01.001	Indisponibile	97	96	420	PG	PIETRALUNGA		No	10/07/1975	TRASFERIMENTO A TITOLO GRATUITO	Valore catastale	14,63	14,63	AGENZIA FORESTALE REGIONALE	
34207	TERRENI AGRICOLI	1.2.2.02.13.01.001	Indisponibile	97	97	4.800	PG	PIETRALUNGA		No	10/07/1975	TRASFERIMENTO A TITOLO GRATUITO	Valore catastale	1.410,50	1.410,50	AGENZIA FORESTALE REGIONALE	
34208	TERRENI AGRICOLI	1.2.2.02.13.01.001	Indisponibile	97	98	440	PG	PIETRALUNGA		No	10/07/1975	TRASFERIMENTO A TITOLO GRATUITO	Valore catastale	3,25	3,25	AGENZIA FORESTALE REGIONALE	
34209	TERRENI AGRICOLI	1.2.2.02.13.01.001	Indisponibile	97	99	510	PG	PIETRALUNGA		No	10/07/1975	TRASFERIMENTO A TITOLO GRATUITO	Valore catastale	4,88	4,88	AGENZIA FORESTALE REGIONALE	
34210	TERRENI AGRICOLI	1.2.2.02.13.01.001	Indisponibile	97	111	23.660	PG	PIETRALUNGA		No	10/07/1975	TRASFERIMENTO A TITOLO GRATUITO	Valore catastale	6.950,13	6.950,13	AGENZIA FORESTALE REGIONALE	
34211	TERRENI AGRICOLI	1.2.2.02.13.01.001	Indisponibile	97	112	14.480	PG	PIETRALUNGA		No	10/07/1975	TRASFERIMENTO A TITOLO GRATUITO	Valore catastale	4.252,63	4.252,63	AGENZIA FORESTALE REGIONALE	
34212	TERRENI AGRICOLI	1.2.2.02.13.01.001	Indisponibile	97	113	3.210	PG	PIETRALUNGA		No	10/07/1975	TRASFERIMENTO A TITOLO GRATUITO	Valore catastale	807,63	807,63	AGENZIA FORESTALE REGIONALE	
34213	TERRENI AGRICOLI	1.2.2.02.13.01.001	Indisponibile	97	114	1.040	PG	PIETRALUNGA		No	10/07/1975	TRASFERIMENTO A TITOLO GRATUITO	Valore catastale	8,13	8,13	AGENZIA FORESTALE REGIONALE	
34214	TERRENI AGRICOLI	1.2.2.02.13.01.001	Indisponibile	97	115	6.330	PG	PIETRALUNGA		No	10/07/1975	TRASFERIMENTO A TITOLO GRATUITO	Valore catastale	637,00	637,00	AGENZIA FORESTALE REGIONALE	
34215	TERRENI AGRICOLI	1.2.2.02.13.01.001	Indisponibile	97	116	2.800	PG	PIETRALUNGA		No	10/07/1975	TRASFERIMENTO A TITOLO GRATUITO	Valore catastale	822,25	822,25	AGENZIA FORESTALE REGIONALE	
34216	TERRENI AGRICOLI	1.2.2.02.13.01.001	Indisponibile	97	117	7.270	PG	PIETRALUNGA		No	10/07/1975	TRASFERIMENTO A TITOLO GRATUITO	Valore catastale	609,38	609,38	AGENZIA FORESTALE REGIONALE	
34217	TERRENI AGRICOLI	1.2.2.02.13.01.001	Indisponibile	97	118	20.500	PG	PIETRALUNGA		No	10/07/1975	TRASFERIMENTO A TITOLO GRATUITO	Valore catastale	5.161,00	5.161,00	AGENZIA FORESTALE REGIONALE	
34218	TERRENI AGRICOLI	1.2.2.02.13.01.001	Indisponibile	97	124	6.410	PG	PIETRALUNGA		No	10/07/1975	TRASFERIMENTO A TITOLO GRATUITO	Valore catastale	1.883,38	1.883,38	AGENZIA FORESTALE REGIONALE	

Numero Identificativo (da sistema informativo)	Classificazione secondo il piano dei conti dello Stato Patrimoniale in base al D.lgs.118/2011 (Descrizione)	Classificazione secondo il piano dei conti dello Stato Patrimoniale in base al D.lgs.118/2011 (Codice)	Classificazione ai sensi del codice civile (demaniale, disponibile, indisponibile)	Foglio	Particella	Superficie mq	Provincia	Comune	Località	Bene soggetto ad ammortamento	Data di acquisizione	Modalità di acquisizione	Criterio di valutazione secondo i principi del D.lgs 118/2011	Valore dell'immobile secondo i principi del D.lgs 118/2011 al 31/12/2019 (euro)	Valore dell'immobile secondo i principi del D.lgs 118/2011 al 31/12/2018 (euro)	Ente Gestore	Note
34219	TERRENI AGRICOLI	1.2.2.02.13.01.001	Indisponibile	97	125	4.150	PG	PIETRALUNGA		No	10/07/1975	TRASFERIMENTO A TITOLO GRATUITO	Valore catastale	347,75	347,75	AGENZIA FORESTALE REGIONALE	
34220	TERRENI AGRICOLI	1.2.2.02.13.01.001	Indisponibile	97	126	24.420	PG	PIETRALUNGA		No	10/07/1975	TRASFERIMENTO A TITOLO GRATUITO	Valore catastale	7.172,75	7.172,75	AGENZIA FORESTALE REGIONALE	
34221	TERRENI AGRICOLI	1.2.2.02.13.01.001	Indisponibile	97	127	680	PG	PIETRALUNGA		No	10/07/1975	TRASFERIMENTO A TITOLO GRATUITO	Valore catastale	22,75	22,75	AGENZIA FORESTALE REGIONALE	
34222	TERRENI AGRICOLI	1.2.2.02.13.01.001	Indisponibile	97	128	1.440	PG	PIETRALUNGA		No	10/07/1975	TRASFERIMENTO A TITOLO GRATUITO	Valore catastale	95,88	95,88	AGENZIA FORESTALE REGIONALE	
34223	TERRENI AGRICOLI	1.2.2.02.13.01.001	Indisponibile	97	130	18.720	PG	PIETRALUNGA		No	10/07/1975	TRASFERIMENTO A TITOLO GRATUITO	Valore catastale	5.499,00	5.499,00	AGENZIA FORESTALE REGIONALE	
34224	TERRENI AGRICOLI	1.2.2.02.13.01.001	Indisponibile	97	131	5.280	PG	PIETRALUNGA		No	10/07/1975	TRASFERIMENTO A TITOLO GRATUITO	Valore catastale	443,63	443,63	AGENZIA FORESTALE REGIONALE	
34225	TERRENI AGRICOLI	1.2.2.02.13.01.001	Indisponibile	97	132	520	PG	PIETRALUNGA		No	10/07/1975	TRASFERIMENTO A TITOLO GRATUITO	Valore catastale	152,75	152,75	AGENZIA FORESTALE REGIONALE	
34226	TERRENI AGRICOLI	1.2.2.02.13.01.001	Indisponibile	97	133	25.540	PG	PIETRALUNGA		No	10/07/1975	TRASFERIMENTO A TITOLO GRATUITO	Valore catastale	7.502,63	7.502,63	AGENZIA FORESTALE REGIONALE	
34227	TERRENI AGRICOLI	1.2.2.02.13.01.001	Indisponibile	97	136	1.740	PG	PIETRALUNGA		No	10/07/1975	TRASFERIMENTO A TITOLO GRATUITO	Valore catastale	511,88	511,88	AGENZIA FORESTALE REGIONALE	
34228	TERRENI AGRICOLI	1.2.2.02.13.01.001	Indisponibile	97	137	3.920	PG	PIETRALUNGA		No	10/07/1975	TRASFERIMENTO A TITOLO GRATUITO	Valore catastale	585,00	585,00	AGENZIA FORESTALE REGIONALE	
34229	TERRENI AGRICOLI	1.2.2.02.13.01.001	Indisponibile	97	138	19.510	PG	PIETRALUNGA		No	10/07/1975	TRASFERIMENTO A TITOLO GRATUITO	Valore catastale	1.638,00	1.638,00	AGENZIA FORESTALE REGIONALE	
34230	TERRENI AGRICOLI	1.2.2.02.13.01.001	Indisponibile	97	139	91.290	PG	PIETRALUNGA		No	10/07/1975	TRASFERIMENTO A TITOLO GRATUITO	Valore catastale	10.726,63	10.726,63	AGENZIA FORESTALE REGIONALE	
34231	TERRENI AGRICOLI	1.2.2.02.13.01.001	Indisponibile	97	140	1.680	PG	PIETRALUNGA		No	10/07/1975	TRASFERIMENTO A TITOLO GRATUITO	Valore catastale	141,38	141,38	AGENZIA FORESTALE REGIONALE	
34232	TERRENI AGRICOLI	1.2.2.02.13.01.001	Indisponibile	97	141	1.910	PG	PIETRALUNGA		No	10/07/1975	TRASFERIMENTO A TITOLO GRATUITO	Valore catastale	560,63	560,63	AGENZIA FORESTALE REGIONALE	
34233	TERRENI AGRICOLI	1.2.2.02.13.01.001	Indisponibile	97	142	720	PG	PIETRALUNGA		No	10/07/1975	TRASFERIMENTO A TITOLO GRATUITO	Valore catastale	60,13	60,13	AGENZIA FORESTALE REGIONALE	
34234	TERRENI AGRICOLI	1.2.2.02.13.01.001	Indisponibile	97	143	8.940	PG	PIETRALUNGA		No	10/07/1975	TRASFERIMENTO A TITOLO GRATUITO	Valore catastale	1.049,75	1.049,75	AGENZIA FORESTALE REGIONALE	
34235	TERRENI AGRICOLI	1.2.2.02.13.01.001	Indisponibile	97	144	390	PG	PIETRALUNGA		No	10/07/1975	TRASFERIMENTO A TITOLO GRATUITO	Valore catastale	32,50	32,50	AGENZIA FORESTALE REGIONALE	
34236	TERRENI AGRICOLI	1.2.2.02.13.01.001	Indisponibile	97	145	10.210	PG	PIETRALUNGA		No	10/07/1975	TRASFERIMENTO A TITOLO GRATUITO	Valore catastale	2.999,75	2.999,75	AGENZIA FORESTALE REGIONALE	
34237	TERRENI AGRICOLI	1.2.2.02.13.01.001	Indisponibile	97	146	1.480	PG	PIETRALUNGA		No	10/07/1975	TRASFERIMENTO A TITOLO GRATUITO	Valore catastale	123,50	123,50	AGENZIA FORESTALE REGIONALE	
34238	TERRENI AGRICOLI	1.2.2.02.13.01.001	Indisponibile	97	147	1.010	PG	PIETRALUNGA		No	10/07/1975	TRASFERIMENTO A TITOLO GRATUITO	Valore catastale	76,38	76,38	AGENZIA FORESTALE REGIONALE	

Numero Identificativo (da sistema informativo)	Classificazione secondo il piano dei conti dello Stato Patrimoniale in base al D.lgs.118/2011 (Descrizione)	Classificazione secondo il piano dei conti dello Stato Patrimoniale in base al D.lgs.118/2011 (Codice)	Classificazione ai sensi del codice civile (demaniale, disponibile, indisponibile)	Foglio	Particella	Superficie mq	Provincia	Comune	Località	Bene soggetto ad ammortamento	Data di acquisizione	Modalità di acquisizione	Criterio di valutazione secondo i principi del D.lgs 118/2011	Valore dell'immobile secondo i principi del D.lgs 118/2011 al 31/12/2019 (euro)	Valore dell'immobile secondo i principi del D.lgs 118/2011 al 31/12/2018 (euro)	Ente Gestore	Note
34239	TERRENI AGRICOLI	1.2.2.02.13.01.001	Indisponibile	97	148	2.430	PG	PIETRALUNGA		No	10/07/1975	TRASFERIMENTO A TITOLO GRATUITO	Valore catastale	203,13	203,13	AGENZIA FORESTALE REGIONALE	
34240	TERRENI AGRICOLI	1.2.2.02.13.01.001	Indisponibile	97	151	6.540	PG	PIETRALUNGA		No	10/07/1975	TRASFERIMENTO A TITOLO GRATUITO	Valore catastale	1.646,13	1.646,13	AGENZIA FORESTALE REGIONALE	
34241	TERRENI AGRICOLI	1.2.2.02.13.01.001	Indisponibile	97	152	6.670	PG	PIETRALUNGA		No	10/07/1975	TRASFERIMENTO A TITOLO GRATUITO	Valore catastale	55,25	55,25	AGENZIA FORESTALE REGIONALE	
34242	TERRENI AGRICOLI	1.2.2.02.13.01.001	Indisponibile	97	153	11.450	PG	PIETRALUNGA		No	10/07/1975	TRASFERIMENTO A TITOLO GRATUITO	Valore catastale	95,88	95,88	AGENZIA FORESTALE REGIONALE	
34243	TERRENI AGRICOLI	1.2.2.02.13.01.001	Indisponibile	97	154	2.470	PG	PIETRALUNGA		No	10/07/1975	TRASFERIMENTO A TITOLO GRATUITO	Valore catastale	82,88	82,88	AGENZIA FORESTALE REGIONALE	
34244	TERRENI AGRICOLI	1.2.2.02.13.01.001	Indisponibile	97	155	32.960	PG	PIETRALUNGA		No	10/07/1975	TRASFERIMENTO A TITOLO GRATUITO	Valore catastale	2.489,50	2.489,50	AGENZIA FORESTALE REGIONALE	
34245	TERRENI AGRICOLI	1.2.2.02.13.01.001	Indisponibile	97	156	26.980	PG	PIETRALUNGA		No	10/07/1975	TRASFERIMENTO A TITOLO GRATUITO	Valore catastale	2.263,63	2.263,63	AGENZIA FORESTALE REGIONALE	
34246	TERRENI AGRICOLI	1.2.2.02.13.01.001	Indisponibile	97	157	1.080	PG	PIETRALUNGA		No	10/07/1975	TRASFERIMENTO A TITOLO GRATUITO	Valore catastale	316,88	316,88	AGENZIA FORESTALE REGIONALE	
34247	TERRENI AGRICOLI	1.2.2.02.13.01.001	Indisponibile	97	158	2.730	PG	PIETRALUNGA		No	10/07/1975	TRASFERIMENTO A TITOLO GRATUITO	Valore catastale	801,13	801,13	AGENZIA FORESTALE REGIONALE	
34248	TERRENI AGRICOLI	1.2.2.02.13.01.001	Indisponibile	97	159	1.570	PG	PIETRALUNGA		No	10/07/1975	TRASFERIMENTO A TITOLO GRATUITO	Valore catastale	461,50	461,50	AGENZIA FORESTALE REGIONALE	
34249	TERRENI AGRICOLI	1.2.2.02.13.01.001	Indisponibile	97	160	920	PG	PIETRALUNGA		No	10/07/1975	TRASFERIMENTO A TITOLO GRATUITO	Valore catastale	269,75	269,75	AGENZIA FORESTALE REGIONALE	
34250	TERRENI AGRICOLI	1.2.2.02.13.01.001	Indisponibile	97	161	1.340	PG	PIETRALUNGA		No	10/07/1975	TRASFERIMENTO A TITOLO GRATUITO	Valore catastale	112,13	112,13	AGENZIA FORESTALE REGIONALE	
34251	TERRENI AGRICOLI	1.2.2.02.13.01.001	Indisponibile	97	162	720	PG	PIETRALUNGA		No	10/07/1975	TRASFERIMENTO A TITOLO GRATUITO	Valore catastale	60,13	60,13	AGENZIA FORESTALE REGIONALE	
34252	TERRENI AGRICOLI	1.2.2.02.13.01.001	Indisponibile	97	163	1.310	PG	PIETRALUNGA		No	10/07/1975	TRASFERIMENTO A TITOLO GRATUITO	Valore catastale	385,13	385,13	AGENZIA FORESTALE REGIONALE	
34253	TERRENI AGRICOLI	1.2.2.02.13.01.001	Indisponibile	97	164	1.190	PG	PIETRALUNGA		No	10/07/1975	TRASFERIMENTO A TITOLO GRATUITO	Valore catastale	349,38	349,38	AGENZIA FORESTALE REGIONALE	
34254	TERRENI AGRICOLI	1.2.2.02.13.01.001	Indisponibile	98	2	5.940	PG	PIETRALUNGA		No	10/07/1975	TRASFERIMENTO A TITOLO GRATUITO	Valore catastale	498,88	498,88	AGENZIA FORESTALE REGIONALE	
34255	TERRENI AGRICOLI	1.2.2.02.13.01.001	Indisponibile	98	3	1.800	PG	PIETRALUNGA		No	10/07/1975	TRASFERIMENTO A TITOLO GRATUITO	Valore catastale	14,63	14,63	AGENZIA FORESTALE REGIONALE	
34256	TERRENI AGRICOLI	1.2.2.02.13.01.001	Indisponibile	98	4	10.550	PG	PIETRALUNGA		No	10/07/1975	TRASFERIMENTO A TITOLO GRATUITO	Valore catastale	796,25	796,25	AGENZIA FORESTALE REGIONALE	
34257	TERRENI AGRICOLI	1.2.2.02.13.01.001	Indisponibile	98	5	380	PG	PIETRALUNGA		No	10/07/1975	TRASFERIMENTO A TITOLO GRATUITO	Valore catastale	95,88	95,88	AGENZIA FORESTALE REGIONALE	
34258	TERRENI AGRICOLI	1.2.2.02.13.01.001	Indisponibile	98	8	3.180	PG	PIETRALUNGA		No	10/07/1975	TRASFERIMENTO A TITOLO GRATUITO	Valore catastale	240,50	240,50	AGENZIA FORESTALE REGIONALE	

Numero Identificativo (da sistema informativo)	Classificazione secondo il piano dei conti dello Stato Patrimoniale in base al D.lgs.118/2011 (Descrizione)	Classificazione secondo il piano dei conti dello Stato Patrimoniale in base al D.lgs.118/2011 (Codice)	Classificazione ai sensi del codice civile (demaniale, disponibile, indisponibile)	Foglio	Particella	Superficie mq	Provincia	Comune	Località	Bene soggetto ad ammortamento	Data di acquisizione	Modalità di acquisizione	Criterio di valutazione secondo i principi del D.lgs 118/2011	Valore dell'immobile secondo i principi del D.lgs 118/2011 al 31/12/2019 (euro)	Valore dell'immobile secondo i principi del D.lgs 118/2011 al 31/12/2018 (euro)	Ente Gestore	Note
34259	TERRENI AGRICOLI	1.2.2.02.13.01.001	Indisponibile	98	9	20.590	PG	PIETRALUNGA		No	10/07/1975	TRASFERIMENTO A TITOLO GRATUITO	Valore catastale	1.555,13	1.555,13	AGENZIA FORESTALE REGIONALE	
34260	TERRENI AGRICOLI	1.2.2.02.13.01.001	Indisponibile	98	10	5.080	PG	PIETRALUNGA		No	10/07/1975	TRASFERIMENTO A TITOLO GRATUITO	Valore catastale	1.278,88	1.278,88	AGENZIA FORESTALE REGIONALE	
34261	TERRENI AGRICOLI	1.2.2.02.13.01.001	Indisponibile	98	11	250	PG	PIETRALUNGA		No	10/07/1975	TRASFERIMENTO A TITOLO GRATUITO	Valore catastale	1,63	1,63	AGENZIA FORESTALE REGIONALE	
34262	TERRENI AGRICOLI	1.2.2.02.13.01.001	Indisponibile	98	12	11.340	PG	PIETRALUNGA		No	10/07/1975	TRASFERIMENTO A TITOLO GRATUITO	Valore catastale	3.331,25	3.331,25	AGENZIA FORESTALE REGIONALE	
34263	TERRENI AGRICOLI	1.2.2.02.13.01.001	Indisponibile	98	13	3.600	PG	PIETRALUNGA		No	10/07/1975	TRASFERIMENTO A TITOLO GRATUITO	Valore catastale	906,75	906,75	AGENZIA FORESTALE REGIONALE	
34264	TERRENI AGRICOLI	1.2.2.02.13.01.001	Indisponibile	98	16	4.650	PG	PIETRALUNGA		No	10/07/1975	TRASFERIMENTO A TITOLO GRATUITO	Valore catastale	1.366,63	1.366,63	AGENZIA FORESTALE REGIONALE	
34265	TERRENI AGRICOLI	1.2.2.02.13.01.001	Indisponibile	98	17	3.090	PG	PIETRALUNGA		No	10/07/1975	TRASFERIMENTO A TITOLO GRATUITO	Valore catastale	26,00	26,00	AGENZIA FORESTALE REGIONALE	
34266	TERRENI AGRICOLI	1.2.2.02.13.01.001	Indisponibile	98	18	39.610	PG	PIETRALUNGA		No	10/07/1975	TRASFERIMENTO A TITOLO GRATUITO	Valore catastale	2.991,63	2.991,63	AGENZIA FORESTALE REGIONALE	
34267	TERRENI AGRICOLI	1.2.2.02.13.01.001	Indisponibile	98	19	7.920	PG	PIETRALUNGA		No	10/07/1975	TRASFERIMENTO A TITOLO GRATUITO	Valore catastale	1.993,88	1.993,88	AGENZIA FORESTALE REGIONALE	
34268	TERRENI AGRICOLI	1.2.2.02.13.01.001	Indisponibile	98	23	12.480	PG	PIETRALUNGA		No	10/07/1975	TRASFERIMENTO A TITOLO GRATUITO	Valore catastale	3.142,75	3.142,75	AGENZIA FORESTALE REGIONALE	
34269	TERRENI AGRICOLI	1.2.2.02.13.01.001	Indisponibile	98	24	4.700	PG	PIETRALUNGA		No	10/07/1975	TRASFERIMENTO A TITOLO GRATUITO	Valore catastale	394,88	394,88	AGENZIA FORESTALE REGIONALE	
34270	TERRENI AGRICOLI	1.2.2.02.13.01.001	Indisponibile	98	25	87.270	PG	PIETRALUNGA		No	10/07/1975	TRASFERIMENTO A TITOLO GRATUITO	Valore catastale	6.591,00	6.591,00	AGENZIA FORESTALE REGIONALE	
34271	TERRENI AGRICOLI	1.2.2.02.13.01.001	Indisponibile	98	28	3.570	PG	PIETRALUNGA		No	10/07/1975	TRASFERIMENTO A TITOLO GRATUITO	Valore catastale	299,00	299,00	AGENZIA FORESTALE REGIONALE	
34272	TERRENI AGRICOLI	1.2.2.02.13.01.001	Indisponibile	98	29	9.540	PG	PIETRALUNGA		No	10/07/1975	TRASFERIMENTO A TITOLO GRATUITO	Valore catastale	801,13	801,13	AGENZIA FORESTALE REGIONALE	
34273	TERRENI AGRICOLI	1.2.2.02.13.01.001	Indisponibile	98	30	3.030	PG	PIETRALUNGA		No	10/07/1975	TRASFERIMENTO A TITOLO GRATUITO	Valore catastale	253,50	253,50	AGENZIA FORESTALE REGIONALE	
34274	TERRENI AGRICOLI	1.2.2.02.13.01.001	Indisponibile	98	31	3.880	PG	PIETRALUNGA		No	10/07/1975	TRASFERIMENTO A TITOLO GRATUITO	Valore catastale	325,00	325,00	AGENZIA FORESTALE REGIONALE	
34275	TERRENI AGRICOLI	1.2.2.02.13.01.001	Indisponibile	98	32	970	PG	PIETRALUNGA		No	10/07/1975	TRASFERIMENTO A TITOLO GRATUITO	Valore catastale	81,25	81,25	AGENZIA FORESTALE REGIONALE	
34276	TERRENI AGRICOLI	1.2.2.02.13.01.001	Indisponibile	98	33	17.150	PG	PIETRALUNGA		No	10/07/1975	TRASFERIMENTO A TITOLO GRATUITO	Valore catastale	1.439,75	1.439,75	AGENZIA FORESTALE REGIONALE	
34277	TERRENI AGRICOLI	1.2.2.02.13.01.001	Indisponibile	98	34	7.630	PG	PIETRALUNGA		No	10/07/1975	TRASFERIMENTO A TITOLO GRATUITO	Valore catastale	576,88	576,88	AGENZIA FORESTALE REGIONALE	
34278	TERRENI AGRICOLI	1.2.2.02.13.01.001	Indisponibile	98	35	1.850	PG	PIETRALUNGA		No	10/07/1975	TRASFERIMENTO A TITOLO GRATUITO	Valore catastale	217,75	217,75	AGENZIA FORESTALE REGIONALE	

Numero Identificativo (da sistema informativo)	Classificazione secondo il piano dei conti dello Stato Patrimoniale in base al D.lgs.118/2011 (Descrizione)	Classificazione secondo il piano dei conti dello Stato Patrimoniale in base al D.lgs.118/2011 (Codice)	Classificazione ai sensi del codice civile (demaniale, disponibile, indisponibile)	Foglio	Particella	Superficie mq	Provincia	Comune	Località	Bene soggetto ad ammortamento	Data di acquisizione	Modalità di acquisizione	Criterio di valutazione secondo i principi del D.lgs 118/2011	Valore dell'immobile secondo i principi del D.lgs 118/2011 al 31/12/2019 (euro)	Valore dell'immobile secondo i principi del D.lgs 118/2011 al 31/12/2018 (euro)	Ente Gestore	Note
34279	TERRENI AGRICOLI	1.2.2.02.13.01.001	Indisponibile	98	36	22.980	PG	PIETRALUNGA		No	10/07/1975	TRASFERIMENTO A TITOLO GRATUITO	Valore catastale	5.785,00	5.785,00	AGENZIA FORESTALE REGIONALE	
34280	TERRENI AGRICOLI	1.2.2.02.13.01.001	Indisponibile	98	37	29.080	PG	PIETRALUNGA		No	10/07/1975	TRASFERIMENTO A TITOLO GRATUITO	Valore catastale	8.541,00	8.541,00	AGENZIA FORESTALE REGIONALE	
34281	TERRENI AGRICOLI	1.2.2.02.13.01.001	Indisponibile	98	39	7.000	PG	PIETRALUNGA		No	10/07/1975	TRASFERIMENTO A TITOLO GRATUITO	Valore catastale	2.055,63	2.055,63	AGENZIA FORESTALE REGIONALE	
34282	TERRENI AGRICOLI	1.2.2.02.13.01.001	Indisponibile	98	40	22.400	PG	PIETRALUNGA		No	10/07/1975	TRASFERIMENTO A TITOLO GRATUITO	Valore catastale	1.880,13	1.880,13	AGENZIA FORESTALE REGIONALE	
34283	TERRENI AGRICOLI	1.2.2.02.13.01.001	Indisponibile	98	41	3.770	PG	PIETRALUNGA		No	10/07/1975	TRASFERIMENTO A TITOLO GRATUITO	Valore catastale	949,00	949,00	AGENZIA FORESTALE REGIONALE	
34284	TERRENI AGRICOLI	1.2.2.02.13.01.001	Indisponibile	98	42	5.020	PG	PIETRALUNGA		No	10/07/1975	TRASFERIMENTO A TITOLO GRATUITO	Valore catastale	420,88	420,88	AGENZIA FORESTALE REGIONALE	
34285	TERRENI AGRICOLI	1.2.2.02.13.01.001	Indisponibile	98	43	2.050	PG	PIETRALUNGA		No	10/07/1975	TRASFERIMENTO A TITOLO GRATUITO	Valore catastale	68,25	68,25	AGENZIA FORESTALE REGIONALE	
34286	TERRENI AGRICOLI	1.2.2.02.13.01.001	Indisponibile	98	44	36.080	PG	PIETRALUNGA		No	10/07/1975	TRASFERIMENTO A TITOLO GRATUITO	Valore catastale	9.083,75	9.083,75	AGENZIA FORESTALE REGIONALE	
34287	TERRENI AGRICOLI	1.2.2.02.13.01.001	Indisponibile	98	45	3.420	PG	PIETRALUNGA		No	10/07/1975	TRASFERIMENTO A TITOLO GRATUITO	Valore catastale	229,13	229,13	AGENZIA FORESTALE REGIONALE	
34288	TERRENI AGRICOLI	1.2.2.02.13.01.001	Indisponibile	98	46	520	PG	PIETRALUNGA		No	10/07/1975	TRASFERIMENTO A TITOLO GRATUITO	Valore catastale	43,88	43,88	AGENZIA FORESTALE REGIONALE	
34289	TERRENI AGRICOLI	1.2.2.02.13.01.001	Indisponibile	98	47	41.530	PG	PIETRALUNGA		No	10/07/1975	TRASFERIMENTO A TITOLO GRATUITO	Valore catastale	10.456,88	10.456,88	AGENZIA FORESTALE REGIONALE	
34290	TERRENI AGRICOLI	1.2.2.02.13.01.001	Indisponibile	98	48	7.110	PG	PIETRALUNGA		No	10/07/1975	TRASFERIMENTO A TITOLO GRATUITO	Valore catastale	2.088,13	2.088,13	AGENZIA FORESTALE REGIONALE	
34291	TERRENI AGRICOLI	1.2.2.02.13.01.001	Indisponibile	98	49	4.450	PG	PIETRALUNGA		No	10/07/1975	TRASFERIMENTO A TITOLO GRATUITO	Valore catastale	373,75	373,75	AGENZIA FORESTALE REGIONALE	
34292	TERRENI AGRICOLI	1.2.2.02.13.01.001	Indisponibile	98	50	3.080	PG	PIETRALUNGA		No	10/07/1975	TRASFERIMENTO A TITOLO GRATUITO	Valore catastale	775,13	775,13	AGENZIA FORESTALE REGIONALE	
34293	TERRENI AGRICOLI	1.2.2.02.13.01.001	Indisponibile	98	51	2.830	PG	PIETRALUNGA		No	10/07/1975	TRASFERIMENTO A TITOLO GRATUITO	Valore catastale	237,25	237,25	AGENZIA FORESTALE REGIONALE	
34294	TERRENI AGRICOLI	1.2.2.02.13.01.001	Indisponibile	98	52	720	PG	PIETRALUNGA		No	10/07/1975	TRASFERIMENTO A TITOLO GRATUITO	Valore catastale	24,38	24,38	AGENZIA FORESTALE REGIONALE	
34295	TERRENI AGRICOLI	1.2.2.02.13.01.001	Indisponibile	98	53	7.860	PG	PIETRALUNGA		No	10/07/1975	TRASFERIMENTO A TITOLO GRATUITO	Valore catastale	1.979,25	1.979,25	AGENZIA FORESTALE REGIONALE	
34296	TERRENI AGRICOLI	1.2.2.02.13.01.001	Indisponibile	98	54	210	PG	PIETRALUNGA		No	10/07/1975	TRASFERIMENTO A TITOLO GRATUITO	Valore catastale	14,63	14,63	AGENZIA FORESTALE REGIONALE	
34297	TERRENI AGRICOLI	1.2.2.02.13.01.001	Indisponibile	98	55	10.300	PG	PIETRALUNGA		No	10/07/1975	TRASFERIMENTO A TITOLO GRATUITO	Valore catastale	3.025,75	3.025,75	AGENZIA FORESTALE REGIONALE	
34298	TERRENI AGRICOLI	1.2.2.02.13.01.001	Indisponibile	98	57	570	PG	PIETRALUNGA		No	10/07/1975	TRASFERIMENTO A TITOLO GRATUITO	Valore catastale	47,13	47,13	AGENZIA FORESTALE REGIONALE	

Numero Identificativo (da sistema informativo)	Classificazione secondo il piano dei conti dello Stato Patrimoniale in base al D.lgs.118/2011 (Descrizione)	Classificazione secondo il piano dei conti dello Stato Patrimoniale in base al D.lgs.118/2011 (Codice)	Classificazione ai sensi del codice civile (demaniale, disponibile, indisponibile)	Foglio	Particella	Superficie mq	Provincia	Comune	Località	Bene soggetto ad ammortamento	Data di acquisizione	Modalità di acquisizione	Criterio di valutazione secondo i principi del D.lgs 118/2011	Valore dell'immobile secondo i principi del D.lgs 118/2011 al 31/12/2019 (euro)	Valore dell'immobile secondo i principi del D.lgs 118/2011 al 31/12/2018 (euro)	Ente Gestore	Note
34299	TERRENI AGRICOLI	1.2.2.02.13.01.001	Indisponibile	98	58	4.500	PG	PIETRALUNGA		No	10/07/1975	TRASFERIMENTO A TITOLO GRATUITO	Valore catastale	377,00	377,00	AGENZIA FORESTALE REGIONALE	
34300	TERRENI AGRICOLI	1.2.2.02.13.01.001	Indisponibile	98	59	420	PG	PIETRALUNGA		No	10/07/1975	TRASFERIMENTO A TITOLO GRATUITO	Valore catastale	3,25	3,25	AGENZIA FORESTALE REGIONALE	
34301	TERRENI AGRICOLI	1.2.2.02.13.01.001	Indisponibile	98	60	1.880	PG	PIETRALUNGA		No	10/07/1975	TRASFERIMENTO A TITOLO GRATUITO	Valore catastale	157,63	157,63	AGENZIA FORESTALE REGIONALE	
34302	TERRENI AGRICOLI	1.2.2.02.13.01.001	Indisponibile	98	61	1.040	PG	PIETRALUNGA		No	10/07/1975	TRASFERIMENTO A TITOLO GRATUITO	Valore catastale	87,75	87,75	AGENZIA FORESTALE REGIONALE	
34303	TERRENI AGRICOLI	1.2.2.02.13.01.001	Indisponibile	98	64	11.230	PG	PIETRALUNGA		No	10/07/1975	TRASFERIMENTO A TITOLO GRATUITO	Valore catastale	9.113,00	9.113,00	AGENZIA FORESTALE REGIONALE	
34304	TERRENI AGRICOLI	1.2.2.02.13.01.001	Indisponibile	98	65	16.700	PG	PIETRALUNGA		No	10/07/1975	TRASFERIMENTO A TITOLO GRATUITO	Valore catastale	4.203,88	4.203,88	AGENZIA FORESTALE REGIONALE	
34305	TERRENI AGRICOLI	1.2.2.02.13.01.001	Indisponibile	98	66	4.660	PG	PIETRALUNGA		No	10/07/1975	TRASFERIMENTO A TITOLO GRATUITO	Valore catastale	547,63	547,63	AGENZIA FORESTALE REGIONALE	
34306	TERRENI AGRICOLI	1.2.2.02.13.01.001	Indisponibile	98	67	660	PG	PIETRALUNGA		No	10/07/1975	TRASFERIMENTO A TITOLO GRATUITO	Valore catastale	22,75	22,75	AGENZIA FORESTALE REGIONALE	
34307	TERRENI AGRICOLI	1.2.2.02.13.01.001	Indisponibile	98	68	4.770	PG	PIETRALUNGA		No	10/07/1975	TRASFERIMENTO A TITOLO GRATUITO	Valore catastale	40,63	40,63	AGENZIA FORESTALE REGIONALE	
34308	TERRENI AGRICOLI	1.2.2.02.13.01.001	Indisponibile	98	69	7.840	PG	PIETRALUNGA		No	10/07/1975	TRASFERIMENTO A TITOLO GRATUITO	Valore catastale	520,00	520,00	AGENZIA FORESTALE REGIONALE	
34309	TERRENI AGRICOLI	1.2.2.02.13.01.001	Indisponibile	98	70	17.020	PG	PIETRALUNGA		No	10/07/1975	TRASFERIMENTO A TITOLO GRATUITO	Valore catastale	1.620,13	1.620,13	AGENZIA FORESTALE REGIONALE	
34310	TERRENI AGRICOLI	1.2.2.02.13.01.001	Indisponibile	98	71	15.210	PG	PIETRALUNGA		No	10/07/1975	TRASFERIMENTO A TITOLO GRATUITO	Valore catastale	2.939,63	2.939,63	AGENZIA FORESTALE REGIONALE	
34311	TERRENI AGRICOLI	1.2.2.02.13.01.001	Indisponibile	98	83	410	PG	PIETRALUNGA		No	10/07/1975	TRASFERIMENTO A TITOLO GRATUITO	Valore catastale	34,13	34,13	AGENZIA FORESTALE REGIONALE	
34312	TERRENI AGRICOLI	1.2.2.02.13.01.001	Indisponibile	98	84	390	PG	PIETRALUNGA		No	10/07/1975	TRASFERIMENTO A TITOLO GRATUITO	Valore catastale	13,00	13,00	AGENZIA FORESTALE REGIONALE	
34313	TERRENI AGRICOLI	1.2.2.02.13.01.001	Indisponibile	98	86	9.490	PG	PIETRALUNGA		No	10/07/1975	TRASFERIMENTO A TITOLO GRATUITO	Valore catastale	905,13	905,13	AGENZIA FORESTALE REGIONALE	
34314	TERRENI AGRICOLI	1.2.2.02.13.01.001	Indisponibile	98	87	2.220	PG	PIETRALUNGA		No	10/07/1975	TRASFERIMENTO A TITOLO GRATUITO	Valore catastale	186,88	186,88	AGENZIA FORESTALE REGIONALE	
34315	TERRENI AGRICOLI	1.2.2.02.13.01.001	Indisponibile	98	90	710	PG	PIETRALUNGA		No	10/07/1975	TRASFERIMENTO A TITOLO GRATUITO	Valore catastale	60,13	60,13	AGENZIA FORESTALE REGIONALE	
34316	TERRENI AGRICOLI	1.2.2.02.13.01.001	Indisponibile	98	91	4.020	PG	PIETRALUNGA		No	10/07/1975	TRASFERIMENTO A TITOLO GRATUITO	Valore catastale	338,00	338,00	AGENZIA FORESTALE REGIONALE	
34317	TERRENI AGRICOLI	1.2.2.02.13.01.001	Indisponibile	98	92	23.910	PG	PIETRALUNGA		No	10/07/1975	TRASFERIMENTO A TITOLO GRATUITO	Valore catastale	3.133,00	3.133,00	AGENZIA FORESTALE REGIONALE	
34318	TERRENI AGRICOLI	1.2.2.02.13.01.001	Indisponibile	98	93	2.270	PG	PIETRALUNGA		No	10/07/1975	TRASFERIMENTO A TITOLO GRATUITO	Valore catastale	269,75	269,75	AGENZIA FORESTALE REGIONALE	

Numero Identificativo (da sistema informativo)	Classificazione secondo il piano dei conti dello Stato Patrimoniale in base al D.lgs.118/2011 (Descrizione)	Classificazione secondo il piano dei conti dello Stato Patrimoniale in base al D.lgs.118/2011 (Codice)	Classificazione ai sensi del codice civile (demaniale, disponibile, indisponibile)	Foglio	Particella	Superficie mq	Provincia	Comune	Località	Bene soggetto ad ammortamento	Data di acquisizione	Modalità di acquisizione	Criterio di valutazione secondo i principi del D.lgs 118/2011	Valore dell'immobile secondo i principi del D.lgs 118/2011 al 31/12/2019 (euro)	Valore dell'immobile secondo i principi del D.lgs 118/2011 al 31/12/2018 (euro)	Ente Gestore	Note
34319	TERRENI AGRICOLI	1.2.2.02.13.01.001	Indisponibile	98	94	7.520	PG	PIETRALUNGA		No	10/07/1975	TRASFERIMENTO A TITOLO GRATUITO	Valore catastale	1.040,00	1.040,00	AGENZIA FORESTALE REGIONALE	
34320	TERRENI AGRICOLI	1.2.2.02.13.01.001	Indisponibile	98	95	14.650	PG	PIETRALUNGA		No	10/07/1975	TRASFERIMENTO A TITOLO GRATUITO	Valore catastale	3.386,50	3.386,50	AGENZIA FORESTALE REGIONALE	
34321	TERRENI AGRICOLI	1.2.2.02.13.01.001	Indisponibile	98	96	23.480	PG	PIETRALUNGA		No	10/07/1975	TRASFERIMENTO A TITOLO GRATUITO	Valore catastale	5.793,13	5.793,13	AGENZIA FORESTALE REGIONALE	
34322	TERRENI AGRICOLI	1.2.2.02.13.01.001	Indisponibile	98	98	1.080	PG	PIETRALUNGA		No	10/07/1975	TRASFERIMENTO A TITOLO GRATUITO	Valore catastale	91,00	91,00	AGENZIA FORESTALE REGIONALE	
34323	TERRENI AGRICOLI	1.2.2.02.13.01.001	Indisponibile	98	99	3.810	PG	PIETRALUNGA		No	10/07/1975	TRASFERIMENTO A TITOLO GRATUITO	Valore catastale	958,75	958,75	AGENZIA FORESTALE REGIONALE	
34324	TERRENI AGRICOLI	1.2.2.02.13.01.001	Indisponibile	98	100	1.330	PG	PIETRALUNGA		No	10/07/1975	TRASFERIMENTO A TITOLO GRATUITO	Valore catastale	112,13	112,13	AGENZIA FORESTALE REGIONALE	
34325	TERRENI AGRICOLI	1.2.2.02.13.01.001	Indisponibile	98	104	480	PG	PIETRALUNGA		No	10/07/1975	TRASFERIMENTO A TITOLO GRATUITO	Valore catastale	39,00	39,00	AGENZIA FORESTALE REGIONALE	
34326	TERRENI AGRICOLI	1.2.2.02.13.01.001	Indisponibile	98	105	7.000	PG	PIETRALUNGA		No	10/07/1975	TRASFERIMENTO A TITOLO GRATUITO	Valore catastale	481,00	481,00	AGENZIA FORESTALE REGIONALE	
34327	TERRENI AGRICOLI	1.2.2.02.13.01.001	Indisponibile	98	106	500	PG	PIETRALUNGA		No	10/07/1975	TRASFERIMENTO A TITOLO GRATUITO	Valore catastale	4,88	4,88	AGENZIA FORESTALE REGIONALE	
34328	TERRENI AGRICOLI	1.2.2.02.13.01.001	Indisponibile	98	107	530	PG	PIETRALUNGA		No	10/07/1975	TRASFERIMENTO A TITOLO GRATUITO	Valore catastale	45,50	45,50	AGENZIA FORESTALE REGIONALE	
34329	TERRENI AGRICOLI	1.2.2.02.13.01.001	Indisponibile	98	108	970	PG	PIETRALUNGA		No	10/07/1975	TRASFERIMENTO A TITOLO GRATUITO	Valore catastale	243,75	243,75	AGENZIA FORESTALE REGIONALE	
34330	TERRENI AGRICOLI	1.2.2.02.13.01.001	Indisponibile	98	109	5.630	PG	PIETRALUNGA		No	10/07/1975	TRASFERIMENTO A TITOLO GRATUITO	Valore catastale	472,88	472,88	AGENZIA FORESTALE REGIONALE	
34331	TERRENI AGRICOLI	1.2.2.02.13.01.001	Indisponibile	98	110	210	PG	PIETRALUNGA		No	10/07/1975	TRASFERIMENTO A TITOLO GRATUITO	Valore catastale	17,88	17,88	AGENZIA FORESTALE REGIONALE	
34332	TERRENI AGRICOLI	1.2.2.02.13.01.001	Indisponibile	98	115	42.770	PG	PIETRALUNGA		No	10/07/1975	TRASFERIMENTO A TITOLO GRATUITO	Valore catastale	8.838,38	8.838,38	AGENZIA FORESTALE REGIONALE	
34333	TERRENI AGRICOLI	1.2.2.02.13.01.001	Indisponibile	98	116	12.740	PG	PIETRALUNGA		No	10/07/1975	TRASFERIMENTO A TITOLO GRATUITO	Valore catastale	3.207,75	3.207,75	AGENZIA FORESTALE REGIONALE	
34334	TERRENI AGRICOLI	1.2.2.02.13.01.001	Indisponibile	98	117	28.930	PG	PIETRALUNGA		No	10/07/1975	TRASFERIMENTO A TITOLO GRATUITO	Valore catastale	2.427,75	2.427,75	AGENZIA FORESTALE REGIONALE	
34335	TERRENI AGRICOLI	1.2.2.02.13.01.001	Indisponibile	98	118	10.950	PG	PIETRALUNGA		No	10/07/1975	TRASFERIMENTO A TITOLO GRATUITO	Valore catastale	367,25	367,25	AGENZIA FORESTALE REGIONALE	
34337	TERRENI AGRICOLI	1.2.2.02.13.01.001	Indisponibile	98	123	16.950	PG	PIETRALUNGA		No	10/07/1975	TRASFERIMENTO A TITOLO GRATUITO	Valore catastale	143,00	143,00	AGENZIA FORESTALE REGIONALE	
34339	TERRENI AGRICOLI	1.2.2.02.13.01.001	Indisponibile	98	125	4.510	PG	PIETRALUNGA		No	10/07/1975	TRASFERIMENTO A TITOLO GRATUITO	Valore catastale	302,25	302,25	AGENZIA FORESTALE REGIONALE	
34340	TERRENI AGRICOLI	1.2.2.02.13.01.001	Indisponibile	98	126	97.610	PG	PIETRALUNGA		No	10/07/1975	TRASFERIMENTO A TITOLO GRATUITO	Valore catastale	7.372,63	7.372,63	AGENZIA FORESTALE REGIONALE	

Numero Identificativo (da sistema informativo)	Classificazione secondo il piano dei conti dello Stato Patrimoniale in base al D.lgs.118/2011 (Descrizione)	Classificazione secondo il piano dei conti dello Stato Patrimoniale in base al D.lgs.118/2011 (Codice)	Classificazione ai sensi del codice civile (demaniale, disponibile, indisponibile)	Foglio	Particella	Superficie mq	Provincia	Comune	Località	Bene soggetto ad ammortamento	Data di acquisizione	Modalità di acquisizione	Criterio di valutazione secondo i principi del D.lgs 118/2011	Valore dell'immobile secondo i principi del D.lgs 118/2011 al 31/12/2019 (euro)	Valore dell'immobile secondo i principi del D.lgs 118/2011 al 31/12/2018 (euro)	Ente Gestore	Note
34342	TERRENI AGRICOLI	1.2.2.02.13.01.001	Indisponibile	98	128	2.260	PG	PIETRALUNGA		No	10/07/1975	TRASFERIMENTO A TITOLO GRATUITO	Valore catastale	76,38	76,38	AGENZIA FORESTALE REGIONALE	
34343	TERRENI AGRICOLI	1.2.2.02.13.01.001	Indisponibile	98	129	1.090	PG	PIETRALUNGA		No	10/07/1975	TRASFERIMENTO A TITOLO GRATUITO	Valore catastale	91,00	91,00	AGENZIA FORESTALE REGIONALE	
34344	TERRENI AGRICOLI	1.2.2.02.13.01.001	Indisponibile	98	130	6.880	PG	PIETRALUNGA		No	10/07/1975	TRASFERIMENTO A TITOLO GRATUITO	Valore catastale	809,25	809,25	AGENZIA FORESTALE REGIONALE	
34345	TERRENI AGRICOLI	1.2.2.02.13.01.001	Indisponibile	98	131	3.600	PG	PIETRALUNGA		No	10/07/1975	TRASFERIMENTO A TITOLO GRATUITO	Valore catastale	450,13	450,13	AGENZIA FORESTALE REGIONALE	
34346	TERRENI AGRICOLI	1.2.2.02.13.01.001	Indisponibile	99	1	1.350	PG	PIETRALUNGA		No	10/07/1975	TRASFERIMENTO A TITOLO GRATUITO	Valore catastale	136,50	136,50	AGENZIA FORESTALE REGIONALE	
34347	TERRENI AGRICOLI	1.2.2.02.13.01.001	Indisponibile	99	64	790	PG	PIETRALUNGA		No	10/07/1975	TRASFERIMENTO A TITOLO GRATUITO	Valore catastale	66,63	66,63	AGENZIA FORESTALE REGIONALE	
34348	TERRENI AGRICOLI	1.2.2.02.13.01.001	Indisponibile	99	115	9.930	PG	PIETRALUNGA		No	10/07/1975	TRASFERIMENTO A TITOLO GRATUITO	Valore catastale	833,63	833,63	AGENZIA FORESTALE REGIONALE	
34349	TERRENI AGRICOLI	1.2.2.02.13.01.001	Indisponibile	99	116	47.310	PG	PIETRALUNGA		No	10/07/1975	TRASFERIMENTO A TITOLO GRATUITO	Valore catastale	3.969,88	3.969,88	AGENZIA FORESTALE REGIONALE	
34350	TERRENI AGRICOLI	1.2.2.02.13.01.001	Indisponibile	99	117	8.120	PG	PIETRALUNGA		No	10/07/1975	TRASFERIMENTO A TITOLO GRATUITO	Valore catastale	2.385,50	2.385,50	AGENZIA FORESTALE REGIONALE	
34351	TERRENI AGRICOLI	1.2.2.02.13.01.001	Indisponibile	99	119	9.510	PG	PIETRALUNGA		No	10/07/1975	TRASFERIMENTO A TITOLO GRATUITO	Valore catastale	718,25	718,25	AGENZIA FORESTALE REGIONALE	
34352	TERRENI AGRICOLI	1.2.2.02.13.01.001	Indisponibile	99	120	4.420	PG	PIETRALUNGA		No	10/07/1975	TRASFERIMENTO A TITOLO GRATUITO	Valore catastale	1.113,13	1.113,13	AGENZIA FORESTALE REGIONALE	
34353	TERRENI AGRICOLI	1.2.2.02.13.01.001	Indisponibile	99	121	4.150	PG	PIETRALUNGA		No	10/07/1975	TRASFERIMENTO A TITOLO GRATUITO	Valore catastale	313,63	313,63	AGENZIA FORESTALE REGIONALE	
34354	TERRENI AGRICOLI	1.2.2.02.13.01.001	Indisponibile	99	122	11.420	PG	PIETRALUNGA		No	10/07/1975	TRASFERIMENTO A TITOLO GRATUITO	Valore catastale	383,50	383,50	AGENZIA FORESTALE REGIONALE	
34355	TERRENI AGRICOLI	1.2.2.02.13.01.001	Indisponibile	99	123	1.810	PG	PIETRALUNGA		No	10/07/1975	TRASFERIMENTO A TITOLO GRATUITO	Valore catastale	60,13	60,13	AGENZIA FORESTALE REGIONALE	
34356	TERRENI AGRICOLI	1.2.2.02.13.01.001	Indisponibile	99	124	1.590	PG	PIETRALUNGA		No	10/07/1975	TRASFERIMENTO A TITOLO GRATUITO	Valore catastale	133,25	133,25	AGENZIA FORESTALE REGIONALE	
34357	TERRENI AGRICOLI	1.2.2.02.13.01.001	Indisponibile	99	125	2.290	PG	PIETRALUNGA		No	10/07/1975	TRASFERIMENTO A TITOLO GRATUITO	Valore catastale	172,25	172,25	AGENZIA FORESTALE REGIONALE	
34358	TERRENI AGRICOLI	1.2.2.02.13.01.001	Indisponibile	99	128	24.890	PG	PIETRALUNGA		No	10/07/1975	TRASFERIMENTO A TITOLO GRATUITO	Valore catastale	7.310,88	7.310,88	AGENZIA FORESTALE REGIONALE	
34359	TERRENI AGRICOLI	1.2.2.02.13.01.001	Indisponibile	99	130	2.160	PG	PIETRALUNGA		No	10/07/1975	TRASFERIMENTO A TITOLO GRATUITO	Valore catastale	1.813,50	1.813,50	AGENZIA FORESTALE REGIONALE	
34360	TERRENI AGRICOLI	1.2.2.02.13.01.001	Indisponibile	99	131	1.310	PG	PIETRALUNGA		No	10/07/1975	TRASFERIMENTO A TITOLO GRATUITO	Valore catastale	43,88	43,88	AGENZIA FORESTALE REGIONALE	
34361	TERRENI AGRICOLI	1.2.2.02.13.01.001	Indisponibile	99	132	25.050	PG	PIETRALUNGA		No	10/07/1975	TRASFERIMENTO A TITOLO GRATUITO	Valore catastale	7.358,00	7.358,00	AGENZIA FORESTALE REGIONALE	

Numero Identificativo (da sistema informativo)	Classificazione secondo il piano dei conti dello Stato Patrimoniale in base al D.lgs.118/2011 (Descrizione)	Classificazione secondo il piano dei conti dello Stato Patrimoniale in base al D.lgs.118/2011 (Codice)	Classificazione ai sensi del codice civile (demaniale, disponibile, indisponibile)	Foglio	Particella	Superficie mq	Provincia	Comune	Località	Bene soggetto ad ammortamento	Data di acquisizione	Modalità di acquisizione	Criterio di valutazione secondo i principi del D.lgs 118/2011	Valore dell'immobile secondo i principi del D.lgs 118/2011 al 31/12/2019 (euro)	Valore dell'immobile secondo i principi del D.lgs 118/2011 al 31/12/2018 (euro)	Ente Gestore	Note
34362	TERRENI AGRICOLI	1.2.2.02.13.01.001	Indisponibile	99	134	8.870	PG	PIETRALUNGA		No	10/07/1975	TRASFERIMENTO A TITOLO GRATUITO	Valore catastale	74,75	74,75	AGENZIA FORESTALE REGIONALE	
34363	TERRENI AGRICOLI	1.2.2.02.13.01.001	Indisponibile	99	135	21.920	PG	PIETRALUNGA		No	10/07/1975	TRASFERIMENTO A TITOLO GRATUITO	Valore catastale	6.438,25	6.438,25	AGENZIA FORESTALE REGIONALE	
34364	TERRENI AGRICOLI	1.2.2.02.13.01.001	Indisponibile	99	137	1.470	PG	PIETRALUNGA		No	10/07/1975	TRASFERIMENTO A TITOLO GRATUITO	Valore catastale	48,75	48,75	AGENZIA FORESTALE REGIONALE	
34365	TERRENI AGRICOLI	1.2.2.02.13.01.001	Indisponibile	99	138	5.420	PG	PIETRALUNGA		No	10/07/1975	TRASFERIMENTO A TITOLO GRATUITO	Valore catastale	1.592,50	1.592,50	AGENZIA FORESTALE REGIONALE	
34366	TERRENI AGRICOLI	1.2.2.02.13.01.001	Indisponibile	99	139	19.700	PG	PIETRALUNGA		No	10/07/1975	TRASFERIMENTO A TITOLO GRATUITO	Valore catastale	5.786,63	5.786,63	AGENZIA FORESTALE REGIONALE	
34367	TERRENI AGRICOLI	1.2.2.02.13.01.001	Indisponibile	99	140	17.380	PG	PIETRALUNGA		No	10/07/1975	TRASFERIMENTO A TITOLO GRATUITO	Valore catastale	5.105,75	5.105,75	AGENZIA FORESTALE REGIONALE	
34368	TERRENI AGRICOLI	1.2.2.02.13.01.001	Indisponibile	99	142	3.730	PG	PIETRALUNGA		No	10/07/1975	TRASFERIMENTO A TITOLO GRATUITO	Valore catastale	30,88	30,88	AGENZIA FORESTALE REGIONALE	
34369	TERRENI AGRICOLI	1.2.2.02.13.01.001	Indisponibile	99	143	126.540	PG	PIETRALUNGA		No	10/07/1975	TRASFERIMENTO A TITOLO GRATUITO	Valore catastale	955,50	955,50	AGENZIA FORESTALE REGIONALE	
34370	TERRENI AGRICOLI	1.2.2.02.13.01.001	Indisponibile	99	144	2.410	PG	PIETRALUNGA		No	10/07/1975	TRASFERIMENTO A TITOLO GRATUITO	Valore catastale	242,13	242,13	AGENZIA FORESTALE REGIONALE	
34371	TERRENI AGRICOLI	1.2.2.02.13.01.001	Indisponibile	99	145	3.870	PG	PIETRALUNGA		No	10/07/1975	TRASFERIMENTO A TITOLO GRATUITO	Valore catastale	975,00	975,00	AGENZIA FORESTALE REGIONALE	
34372	TERRENI AGRICOLI	1.2.2.02.13.01.001	Indisponibile	99	146	1.180	PG	PIETRALUNGA		No	10/07/1975	TRASFERIMENTO A TITOLO GRATUITO	Valore catastale	544,38	544,38	AGENZIA FORESTALE REGIONALE	
34373	TERRENI AGRICOLI	1.2.2.02.13.01.001	Indisponibile	99	148	1.950	PG	PIETRALUNGA		No	10/07/1975	TRASFERIMENTO A TITOLO GRATUITO	Valore catastale	164,13	164,13	AGENZIA FORESTALE REGIONALE	
34374	TERRENI AGRICOLI	1.2.2.02.13.01.001	Indisponibile	99	149	1.920	PG	PIETRALUNGA		No	10/07/1975	TRASFERIMENTO A TITOLO GRATUITO	Valore catastale	563,88	563,88	AGENZIA FORESTALE REGIONALE	
34375	TERRENI AGRICOLI	1.2.2.02.13.01.001	Indisponibile	99	150	280	PG	PIETRALUNGA		No	10/07/1975	TRASFERIMENTO A TITOLO GRATUITO	Valore catastale	19,50	19,50	AGENZIA FORESTALE REGIONALE	
34376	TERRENI AGRICOLI	1.2.2.02.13.01.001	Indisponibile	99	151	220	PG	PIETRALUNGA		No	10/07/1975	TRASFERIMENTO A TITOLO GRATUITO	Valore catastale	65,00	65,00	AGENZIA FORESTALE REGIONALE	
34377	TERRENI AGRICOLI	1.2.2.02.13.01.001	Indisponibile	99	155	1.300	PG	PIETRALUNGA		No	10/07/1975	TRASFERIMENTO A TITOLO GRATUITO	Valore catastale	11,38	11,38	AGENZIA FORESTALE REGIONALE	
34378	TERRENI AGRICOLI	1.2.2.02.13.01.001	Indisponibile	99	156	3.090	PG	PIETRALUNGA		No	10/07/1975	TRASFERIMENTO A TITOLO GRATUITO	Valore catastale	234,00	234,00	AGENZIA FORESTALE REGIONALE	
34379	TERRENI AGRICOLI	1.2.2.02.13.01.001	Indisponibile	99	157	21.950	PG	PIETRALUNGA		No	10/07/1975	TRASFERIMENTO A TITOLO GRATUITO	Valore catastale	10.131,88	10.131,88	AGENZIA FORESTALE REGIONALE	
34380	TERRENI AGRICOLI	1.2.2.02.13.01.001	Indisponibile	99	196	1.200	PG	PIETRALUNGA		No	10/07/1975	TRASFERIMENTO A TITOLO GRATUITO	Valore catastale	100,75	100,75	AGENZIA FORESTALE REGIONALE	
34381	TERRENI AGRICOLI	1.2.2.02.13.01.001	Indisponibile	99	197	4.410	PG	PIETRALUNGA		No	10/07/1975	TRASFERIMENTO A TITOLO GRATUITO	Valore catastale	1.295,13	1.295,13	AGENZIA FORESTALE REGIONALE	

Numero Identificativo (da sistema informativo)	Classificazione secondo il piano dei conti dello Stato Patrimoniale in base al D.lgs.118/2011 (Descrizione)	Classificazione secondo il piano dei conti dello Stato Patrimoniale in base al D.lgs.118/2011 (Codice)	Classificazione ai sensi del codice civile (demaniale, disponibile, indisponibile)	Foglio	Particella	Superficie mq	Provincia	Comune	Località	Bene soggetto ad ammortamento	Data di acquisizione	Modalità di acquisizione	Criterio di valutazione secondo i principi del D.lgs 118/2011	Valore dell'immobile secondo i principi del D.lgs 118/2011 al 31/12/2019 (euro)	Valore dell'immobile secondo i principi del D.lgs 118/2011 al 31/12/2018 (euro)	Ente Gestore	Note
34382	TERRENI AGRICOLI	1.2.2.02.13.01.001	Indisponibile	99	198	2.050	PG	PIETRALUNGA		No	10/07/1975	TRASFERIMENTO A TITOLO GRATUITO	Valore catastale	602,88	602,88	AGENZIA FORESTALE REGIONALE	
34383	TERRENI AGRICOLI	1.2.2.02.13.01.001	Indisponibile	99	199	4.460	PG	PIETRALUNGA		No	10/07/1975	TRASFERIMENTO A TITOLO GRATUITO	Valore catastale	1.309,75	1.309,75	AGENZIA FORESTALE REGIONALE	
34384	TERRENI AGRICOLI	1.2.2.02.13.01.001	Indisponibile	99	200	240	PG	PIETRALUNGA		No	10/07/1975	TRASFERIMENTO A TITOLO GRATUITO	Valore catastale	69,88	69,88	AGENZIA FORESTALE REGIONALE	
34385	TERRENI AGRICOLI	1.2.2.02.13.01.001	Indisponibile	99	201	1.830	PG	PIETRALUNGA		No	10/07/1975	TRASFERIMENTO A TITOLO GRATUITO	Valore catastale	537,88	537,88	AGENZIA FORESTALE REGIONALE	
34386	TERRENI AGRICOLI	1.2.2.02.13.01.001	Indisponibile	99	202	2.440	PG	PIETRALUNGA		No	10/07/1975	TRASFERIMENTO A TITOLO GRATUITO	Valore catastale	183,63	183,63	AGENZIA FORESTALE REGIONALE	
34387	TERRENI AGRICOLI	1.2.2.02.13.01.001	Indisponibile	100	1	4.470	PG	PIETRALUNGA		No	10/07/1975	TRASFERIMENTO A TITOLO GRATUITO	Valore catastale	375,38	375,38	AGENZIA FORESTALE REGIONALE	
34388	TERRENI AGRICOLI	1.2.2.02.13.01.001	Indisponibile	100	2	3.310	PG	PIETRALUNGA		No	10/07/1975	TRASFERIMENTO A TITOLO GRATUITO	Valore catastale	971,75	971,75	AGENZIA FORESTALE REGIONALE	
34389	TERRENI AGRICOLI	1.2.2.02.13.01.001	Indisponibile	100	4	8.810	PG	PIETRALUNGA		No	10/07/1975	TRASFERIMENTO A TITOLO GRATUITO	Valore catastale	2.587,00	2.587,00	AGENZIA FORESTALE REGIONALE	
34390	TERRENI AGRICOLI	1.2.2.02.13.01.001	Indisponibile	100	5	31.480	PG	PIETRALUNGA		No	10/07/1975	TRASFERIMENTO A TITOLO GRATUITO	Valore catastale	2.905,50	2.905,50	AGENZIA FORESTALE REGIONALE	
34391	TERRENI AGRICOLI	1.2.2.02.13.01.001	Indisponibile	100	6	3.020	PG	PIETRALUNGA		No	10/07/1975	TRASFERIMENTO A TITOLO GRATUITO	Valore catastale	253,50	253,50	AGENZIA FORESTALE REGIONALE	
34392	TERRENI AGRICOLI	1.2.2.02.13.01.001	Indisponibile	100	7	800	PG	PIETRALUNGA		No	10/07/1975	TRASFERIMENTO A TITOLO GRATUITO	Valore catastale	81,25	81,25	AGENZIA FORESTALE REGIONALE	
34393	TERRENI AGRICOLI	1.2.2.02.13.01.001	Indisponibile	100	8	2.770	PG	PIETRALUNGA		No	10/07/1975	TRASFERIMENTO A TITOLO GRATUITO	Valore catastale	814,13	814,13	AGENZIA FORESTALE REGIONALE	
34394	TERRENI AGRICOLI	1.2.2.02.13.01.001	Indisponibile	100	9	2.150	PG	PIETRALUNGA		No	10/07/1975	TRASFERIMENTO A TITOLO GRATUITO	Valore catastale	162,50	162,50	AGENZIA FORESTALE REGIONALE	
34395	TERRENI AGRICOLI	1.2.2.02.13.01.001	Indisponibile	100	11	40.510	PG	PIETRALUNGA		No	10/07/1975	TRASFERIMENTO A TITOLO GRATUITO	Valore catastale	3.059,88	3.059,88	AGENZIA FORESTALE REGIONALE	
34396	TERRENI AGRICOLI	1.2.2.02.13.01.001	Indisponibile	100	12	1.610	PG	PIETRALUNGA		No	10/07/1975	TRASFERIMENTO A TITOLO GRATUITO	Valore catastale	742,63	742,63	AGENZIA FORESTALE REGIONALE	
34397	TERRENI AGRICOLI	1.2.2.02.13.01.001	Indisponibile	100	15	2.400	PG	PIETRALUNGA		No	10/07/1975	TRASFERIMENTO A TITOLO GRATUITO	Valore catastale	19,50	19,50	AGENZIA FORESTALE REGIONALE	
34398	TERRENI AGRICOLI	1.2.2.02.13.01.001	Indisponibile	100	16	30.300	PG	PIETRALUNGA		No	10/07/1975	TRASFERIMENTO A TITOLO GRATUITO	Valore catastale	3.051,75	3.051,75	AGENZIA FORESTALE REGIONALE	
34399	TERRENI AGRICOLI	1.2.2.02.13.01.001	Indisponibile	100	17	12.240	PG	PIETRALUNGA		No	10/07/1975	TRASFERIMENTO A TITOLO GRATUITO	Valore catastale	1.233,38	1.233,38	AGENZIA FORESTALE REGIONALE	
34400	TERRENI AGRICOLI	1.2.2.02.13.01.001	Indisponibile	100	18	5.200	PG	PIETRALUNGA		No	10/07/1975	TRASFERIMENTO A TITOLO GRATUITO	Valore catastale	437,13	437,13	AGENZIA FORESTALE REGIONALE	
34401	TERRENI AGRICOLI	1.2.2.02.13.01.001	Indisponibile	100	19	3.760	PG	PIETRALUNGA		No	10/07/1975	TRASFERIMENTO A TITOLO GRATUITO	Valore catastale	1.105,00	1.105,00	AGENZIA FORESTALE REGIONALE	

Numero Identificativo (da sistema informativo)	Classificazione secondo il piano dei conti dello Stato Patrimoniale in base al D.lgs.118/2011 (Descrizione)	Classificazione secondo il piano dei conti dello Stato Patrimoniale in base al D.lgs.118/2011 (Codice)	Classificazione ai sensi del codice civile (demaniale, disponibile, indisponibile)	Foglio	Particella	Superficie mq	Provincia	Comune	Località	Bene soggetto ad ammortamento	Data di acquisizione	Modalità di acquisizione	Criterio di valutazione secondo i principi del D.lgs 118/2011	Valore dell'immobile secondo i principi del D.lgs 118/2011 al 31/12/2019 (euro)	Valore dell'immobile secondo i principi del D.lgs 118/2011 al 31/12/2018 (euro)	Ente Gestore	Note
34402	TERRENI AGRICOLI	1.2.2.02.13.01.001	Indisponibile	100	28	2.870	PG	PIETRALUNGA		No	10/07/1975	TRASFERIMENTO A TITOLO GRATUITO	Valore catastale	289,25	289,25	AGENZIA FORESTALE REGIONALE	
34403	TERRENI AGRICOLI	1.2.2.02.13.01.001	Indisponibile	100	29	310	PG	PIETRALUNGA		No	10/07/1975	TRASFERIMENTO A TITOLO GRATUITO	Valore catastale	9,75	9,75	AGENZIA FORESTALE REGIONALE	
34404	TERRENI AGRICOLI	1.2.2.02.13.01.001	Indisponibile	100	30	10.640	PG	PIETRALUNGA		No	10/07/1975	TRASFERIMENTO A TITOLO GRATUITO	Valore catastale	3.124,88	3.124,88	AGENZIA FORESTALE REGIONALE	
34405	TERRENI AGRICOLI	1.2.2.02.13.01.001	Indisponibile	100	31	3.220	PG	PIETRALUNGA		No	10/07/1975	TRASFERIMENTO A TITOLO GRATUITO	Valore catastale	27,63	27,63	AGENZIA FORESTALE REGIONALE	
34406	TERRENI AGRICOLI	1.2.2.02.13.01.001	Indisponibile	100	46	2.420	PG	PIETRALUNGA		No	10/07/1975	TRASFERIMENTO A TITOLO GRATUITO	Valore catastale	182,00	182,00	AGENZIA FORESTALE REGIONALE	
34407	TERRENI AGRICOLI	1.2.2.02.13.01.001	Indisponibile	100	47	150	PG	PIETRALUNGA		No	10/07/1975	TRASFERIMENTO A TITOLO GRATUITO	Valore catastale	11,38	11,38	AGENZIA FORESTALE REGIONALE	
34408	TERRENI AGRICOLI	1.2.2.02.13.01.001	Indisponibile	100	104	17.290	PG	PIETRALUNGA		No	10/07/1975	TRASFERIMENTO A TITOLO GRATUITO	Valore catastale	2.175,88	2.175,88	AGENZIA FORESTALE REGIONALE	
34409	TERRENI AGRICOLI	1.2.2.02.13.01.001	Indisponibile	100	110	151.850	PG	PIETRALUNGA		No	10/07/1975	TRASFERIMENTO A TITOLO GRATUITO	Valore catastale	11.469,25	11.469,25	AGENZIA FORESTALE REGIONALE	
34410	TERRENI AGRICOLI	1.2.2.02.13.01.001	Indisponibile	100	120	96.930	PG	PIETRALUNGA		No	10/07/1975	TRASFERIMENTO A TITOLO GRATUITO	Valore catastale	9.761,38	9.761,38	AGENZIA FORESTALE REGIONALE	
34411	TERRENI AGRICOLI	1.2.2.02.13.01.001	Indisponibile	102	1	6.530	PG	PIETRALUNGA		No	10/07/1975	TRASFERIMENTO A TITOLO GRATUITO	Valore catastale	1.644,50	1.644,50	AGENZIA FORESTALE REGIONALE	
34412	TERRENI AGRICOLI	1.2.2.02.13.01.001	Indisponibile	102	2	170	PG	PIETRALUNGA		No	10/07/1975	TRASFERIMENTO A TITOLO GRATUITO	Valore catastale	13,00	13,00	AGENZIA FORESTALE REGIONALE	
34413	TERRENI AGRICOLI	1.2.2.02.13.01.001	Indisponibile	102	3	2.690	PG	PIETRALUNGA		No	10/07/1975	TRASFERIMENTO A TITOLO GRATUITO	Valore catastale	677,63	677,63	AGENZIA FORESTALE REGIONALE	
34414	TERRENI AGRICOLI	1.2.2.02.13.01.001	Indisponibile	102	4	183.920	PG	PIETRALUNGA		No	10/07/1975	TRASFERIMENTO A TITOLO GRATUITO	Valore catastale	13.892,13	13.892,13	AGENZIA FORESTALE REGIONALE	
34415	TERRENI AGRICOLI	1.2.2.02.13.01.001	Indisponibile	102	5	9.610	PG	PIETRALUNGA		No	10/07/1975	TRASFERIMENTO A TITOLO GRATUITO	Valore catastale	2.419,63	2.419,63	AGENZIA FORESTALE REGIONALE	
34416	TERRENI AGRICOLI	1.2.2.02.13.01.001	Indisponibile	102	6	2.830	PG	PIETRALUNGA		No	10/07/1975	TRASFERIMENTO A TITOLO GRATUITO	Valore catastale	2.375,75	2.375,75	AGENZIA FORESTALE REGIONALE	
34417	TERRENI AGRICOLI	1.2.2.02.13.01.001	Indisponibile	102	7	7.320	PG	PIETRALUNGA		No	10/07/1975	TRASFERIMENTO A TITOLO GRATUITO	Valore catastale	2.149,88	2.149,88	AGENZIA FORESTALE REGIONALE	
34418	TERRENI AGRICOLI	1.2.2.02.13.01.001	Indisponibile	102	8	171.710	PG	PIETRALUNGA		No	10/07/1975	TRASFERIMENTO A TITOLO GRATUITO	Valore catastale	12.969,13	12.969,13	AGENZIA FORESTALE REGIONALE	
34419	TERRENI AGRICOLI	1.2.2.02.13.01.001	Indisponibile	102	9	4.400	PG	PIETRALUNGA		No	10/07/1975	TRASFERIMENTO A TITOLO GRATUITO	Valore catastale	1.108,25	1.108,25	AGENZIA FORESTALE REGIONALE	
34420	TERRENI AGRICOLI	1.2.2.02.13.01.001	Indisponibile	102	10	12.810	PG	PIETRALUNGA		No	10/07/1975	TRASFERIMENTO A TITOLO GRATUITO	Valore catastale	3.763,50	3.763,50	AGENZIA FORESTALE REGIONALE	
34421	TERRENI AGRICOLI	1.2.2.02.13.01.001	Indisponibile	102	12	800	PG	PIETRALUNGA		No	10/07/1975	TRASFERIMENTO A TITOLO GRATUITO	Valore catastale	671,13	671,13	AGENZIA FORESTALE REGIONALE	

Numero Identificativo (da sistema informativo)	Classificazione secondo il piano dei conti dello Stato Patrimoniale in base al D.lgs.118/2011 (Descrizione)	Classificazione secondo il piano dei conti dello Stato Patrimoniale in base al D.lgs.118/2011 (Codice)	Classificazione ai sensi del codice civile (demaniale,disponibile, indisponibile)	Foglio	Particella	Superficie mq	Provincia	Comune	Località	Bene soggetto ad ammortamento	Data di acquisizione	Modalità di acquisizione	Criterio di valutazione secondo i principi del D.lgs 118/2011	Valore dell'immobile secondo i principi del D.lgs 118/2011 al 31/12/2019 (euro)	Valore dell'immobile secondo i principi del D.lgs 118/2011 al 31/12/2018 (euro)	Ente Gestore	Note
34422	TERRENI AGRICOLI	1.2.2.02.13.01.001	Indisponibile	102	13	19.590	PG	PIETRALUNGA		No	10/07/1975	TRASFERIMENTO A TITOLO GRATUITO	Valore catastale	5.754,13	5.754,13	AGENZIA FORESTALE REGIONALE	
34423	TERRENI AGRICOLI	1.2.2.02.13.01.001	Indisponibile	102	14	6.720	PG	PIETRALUNGA		No	10/07/1975	TRASFERIMENTO A TITOLO GRATUITO	Valore catastale	1.974,38	1.974,38	AGENZIA FORESTALE REGIONALE	
34424	TERRENI AGRICOLI	1.2.2.02.13.01.001	Indisponibile	102	15	240	PG	PIETRALUNGA		No	10/07/1975	TRASFERIMENTO A TITOLO GRATUITO	Valore catastale	69,88	69,88	AGENZIA FORESTALE REGIONALE	
34425	TERRENI AGRICOLI	1.2.2.02.13.01.001	Indisponibile	102	16	410	PG	PIETRALUNGA		No	10/07/1975	TRASFERIMENTO A TITOLO GRATUITO	Valore catastale	34,13	34,13	AGENZIA FORESTALE REGIONALE	
34426	TERRENI AGRICOLI	1.2.2.02.13.01.001	Indisponibile	102	17	6.810	PG	PIETRALUNGA		No	10/07/1975	TRASFERIMENTO A TITOLO GRATUITO	Valore catastale	2.000,38	2.000,38	AGENZIA FORESTALE REGIONALE	
34427	TERRENI AGRICOLI	1.2.2.02.13.01.001	Indisponibile	102	18	16.600	PG	PIETRALUNGA		No	10/07/1975	TRASFERIMENTO A TITOLO GRATUITO	Valore catastale	1.254,50	1.254,50	AGENZIA FORESTALE REGIONALE	
34428	TERRENI AGRICOLI	1.2.2.02.13.01.001	Indisponibile	102	19	4.110	PG	PIETRALUNGA		No	10/07/1975	TRASFERIMENTO A TITOLO GRATUITO	Valore catastale	1.035,13	1.035,13	AGENZIA FORESTALE REGIONALE	
34429	TERRENI AGRICOLI	1.2.2.02.13.01.001	Indisponibile	102	20	103.650	PG	PIETRALUNGA		No	10/07/1975	TRASFERIMENTO A TITOLO GRATUITO	Valore catastale	7.829,25	7.829,25	AGENZIA FORESTALE REGIONALE	
34430	TERRENI AGRICOLI	1.2.2.02.13.01.001	Indisponibile	102	21	20.330	PG	PIETRALUNGA		No	10/07/1975	TRASFERIMENTO A TITOLO GRATUITO	Valore catastale	1.535,63	1.535,63	AGENZIA FORESTALE REGIONALE	
34431	TERRENI AGRICOLI	1.2.2.02.13.01.001	Indisponibile	102	22	5.240	PG	PIETRALUNGA		No	10/07/1975	TRASFERIMENTO A TITOLO GRATUITO	Valore catastale	1.319,50	1.319,50	AGENZIA FORESTALE REGIONALE	
34432	TERRENI AGRICOLI	1.2.2.02.13.01.001	Indisponibile	102	23	4.310	PG	PIETRALUNGA		No	10/07/1975	TRASFERIMENTO A TITOLO GRATUITO	Valore catastale	35,75	35,75	AGENZIA FORESTALE REGIONALE	
34433	TERRENI AGRICOLI	1.2.2.02.13.01.001	Indisponibile	102	24	370	PG	PIETRALUNGA		No	10/07/1975	TRASFERIMENTO A TITOLO GRATUITO	Valore catastale	13,00	13,00	AGENZIA FORESTALE REGIONALE	
34434	TERRENI AGRICOLI	1.2.2.02.13.01.001	Indisponibile	102	25	3.460	PG	PIETRALUNGA		No	10/07/1975	TRASFERIMENTO A TITOLO GRATUITO	Valore catastale	1.015,63	1.015,63	AGENZIA FORESTALE REGIONALE	
34435	TERRENI AGRICOLI	1.2.2.02.13.01.001	Indisponibile	102	26	7.320	PG	PIETRALUNGA		No	10/07/1975	TRASFERIMENTO A TITOLO GRATUITO	Valore catastale	552,50	552,50	AGENZIA FORESTALE REGIONALE	
34436	TERRENI AGRICOLI	1.2.2.02.13.01.001	Indisponibile	102	27	72	PG	PIETRALUNGA		No	10/07/1975	TRASFERIMENTO A TITOLO GRATUITO	Valore catastale	6,50	6,50	AGENZIA FORESTALE REGIONALE	
34437	TERRENI AGRICOLI	1.2.2.02.13.01.001	Indisponibile	102	28	440	PG	PIETRALUNGA		No	10/07/1975	TRASFERIMENTO A TITOLO GRATUITO	Valore catastale	3,25	3,25	AGENZIA FORESTALE REGIONALE	
34438	TERRENI AGRICOLI	1.2.2.02.13.01.001	Indisponibile	102	29	1.700	PG	PIETRALUNGA		No	10/07/1975	TRASFERIMENTO A TITOLO GRATUITO	Valore catastale	143,00	143,00	AGENZIA FORESTALE REGIONALE	
34439	TERRENI AGRICOLI	1.2.2.02.13.01.001	Indisponibile	102	30	2.270	PG	PIETRALUNGA		No	10/07/1975	TRASFERIMENTO A TITOLO GRATUITO	Valore catastale	572,00	572,00	AGENZIA FORESTALE REGIONALE	
34440	TERRENI AGRICOLI	1.2.2.02.13.01.001	Indisponibile	102	31	360	PG	PIETRALUNGA		No	10/07/1975	TRASFERIMENTO A TITOLO GRATUITO	Valore catastale	11,38	11,38	AGENZIA FORESTALE REGIONALE	
34441	TERRENI AGRICOLI	1.2.2.02.13.01.001	Indisponibile	102	32	5.370	PG	PIETRALUNGA		No	10/07/1975	TRASFERIMENTO A TITOLO GRATUITO	Valore catastale	1.577,88	1.577,88	AGENZIA FORESTALE REGIONALE	

Numero Identificativo (da sistema informativo)	Classificazione secondo il piano dei conti dello Stato Patrimoniale in base al D.lgs.118/2011 (Descrizione)	Classificazione secondo il piano dei conti dello Stato Patrimoniale in base al D.lgs.118/2011 (Codice)	Classificazione ai sensi del codice civile (demaniale, disponibile, indisponibile)	Foglio	Particella	Superficie mq	Provincia	Comune	Località	Bene soggetto ad ammortamento	Data di acquisizione	Modalità di acquisizione	Criterio di valutazione secondo i principi del D.lgs 118/2011	Valore dell'immobile secondo i principi del D.lgs 118/2011 al 31/12/2019 (euro)	Valore dell'immobile secondo i principi del D.lgs 118/2011 al 31/12/2018 (euro)	Ente Gestore	Note
34442	TERRENI AGRICOLI	1.2.2.02.13.01.001	Indisponibile	102	33	480	PG	PIETRALUNGA		No	10/07/1975	TRASFERIMENTO A TITOLO GRATUITO	Valore catastale	32,50	32,50	AGENZIA FORESTALE REGIONALE	
34443	TERRENI AGRICOLI	1.2.2.02.13.01.001	Indisponibile	102	34	10.340	PG	PIETRALUNGA		No	10/07/1975	TRASFERIMENTO A TITOLO GRATUITO	Valore catastale	2.603,25	2.603,25	AGENZIA FORESTALE REGIONALE	
34444	TERRENI AGRICOLI	1.2.2.02.13.01.001	Indisponibile	102	35	7.220	PG	PIETRALUNGA		No	10/07/1975	TRASFERIMENTO A TITOLO GRATUITO	Valore catastale	242,13	242,13	AGENZIA FORESTALE REGIONALE	
34445	TERRENI AGRICOLI	1.2.2.02.13.01.001	Indisponibile	102	36	3.350	PG	PIETRALUNGA		No	10/07/1975	TRASFERIMENTO A TITOLO GRATUITO	Valore catastale	984,75	984,75	AGENZIA FORESTALE REGIONALE	
34446	TERRENI AGRICOLI	1.2.2.02.13.01.001	Indisponibile	102	37	5.880	PG	PIETRALUNGA		No	10/07/1975	TRASFERIMENTO A TITOLO GRATUITO	Valore catastale	443,63	443,63	AGENZIA FORESTALE REGIONALE	
34447	TERRENI AGRICOLI	1.2.2.02.13.01.001	Indisponibile	102	38	12.130	PG	PIETRALUNGA		No	10/07/1975	TRASFERIMENTO A TITOLO GRATUITO	Valore catastale	3.563,63	3.563,63	AGENZIA FORESTALE REGIONALE	
34448	TERRENI AGRICOLI	1.2.2.02.13.01.001	Indisponibile	102	39	61.220	PG	PIETRALUNGA		No	10/07/1975	TRASFERIMENTO A TITOLO GRATUITO	Valore catastale	4.624,75	4.624,75	AGENZIA FORESTALE REGIONALE	
34449	TERRENI AGRICOLI	1.2.2.02.13.01.001	Indisponibile	102	40	6.720	PG	PIETRALUNGA		No	10/07/1975	TRASFERIMENTO A TITOLO GRATUITO	Valore catastale	1.974,38	1.974,38	AGENZIA FORESTALE REGIONALE	
34450	TERRENI AGRICOLI	1.2.2.02.13.01.001	Indisponibile	102	42	1.680	PG	PIETRALUNGA		No	10/07/1975	TRASFERIMENTO A TITOLO GRATUITO	Valore catastale	494,00	494,00	AGENZIA FORESTALE REGIONALE	
34451	TERRENI AGRICOLI	1.2.2.02.13.01.001	Indisponibile	102	43	9.550	PG	PIETRALUNGA		No	10/07/1975	TRASFERIMENTO A TITOLO GRATUITO	Valore catastale	8.014,50	8.014,50	AGENZIA FORESTALE REGIONALE	
34452	TERRENI AGRICOLI	1.2.2.02.13.01.001	Indisponibile	102	44	1.950	PG	PIETRALUNGA		No	10/07/1975	TRASFERIMENTO A TITOLO GRATUITO	Valore catastale	490,75	490,75	AGENZIA FORESTALE REGIONALE	
34453	TERRENI AGRICOLI	1.2.2.02.13.01.001	Indisponibile	102	45	13.880	PG	PIETRALUNGA		No	10/07/1975	TRASFERIMENTO A TITOLO GRATUITO	Valore catastale	3.495,38	3.495,38	AGENZIA FORESTALE REGIONALE	
34454	TERRENI AGRICOLI	1.2.2.02.13.01.001	Indisponibile	102	46	1.020	PG	PIETRALUNGA		No	10/07/1975	TRASFERIMENTO A TITOLO GRATUITO	Valore catastale	8,13	8,13	AGENZIA FORESTALE REGIONALE	
34455	TERRENI AGRICOLI	1.2.2.02.13.01.001	Indisponibile	102	47	1.670	PG	PIETRALUNGA		No	10/07/1975	TRASFERIMENTO A TITOLO GRATUITO	Valore catastale	420,88	420,88	AGENZIA FORESTALE REGIONALE	
34456	TERRENI AGRICOLI	1.2.2.02.13.01.001	Indisponibile	102	48	6.720	PG	PIETRALUNGA		No	10/07/1975	TRASFERIMENTO A TITOLO GRATUITO	Valore catastale	1.974,38	1.974,38	AGENZIA FORESTALE REGIONALE	
34457	TERRENI AGRICOLI	1.2.2.02.13.01.001	Indisponibile	102	49	149.780	PG	PIETRALUNGA		No	10/07/1975	TRASFERIMENTO A TITOLO GRATUITO	Valore catastale	11.313,25	11.313,25	AGENZIA FORESTALE REGIONALE	
34458	TERRENI AGRICOLI	1.2.2.02.13.01.001	Indisponibile	102	50	7.750	PG	PIETRALUNGA		No	10/07/1975	TRASFERIMENTO A TITOLO GRATUITO	Valore catastale	1.951,63	1.951,63	AGENZIA FORESTALE REGIONALE	
34459	TERRENI AGRICOLI	1.2.2.02.13.01.001	Indisponibile	102	51	7.570	PG	PIETRALUNGA		No	10/07/1975	TRASFERIMENTO A TITOLO GRATUITO	Valore catastale	1.906,13	1.906,13	AGENZIA FORESTALE REGIONALE	
34460	TERRENI AGRICOLI	1.2.2.02.13.01.001	Indisponibile	102	52	580	PG	PIETRALUNGA		No	10/07/1975	TRASFERIMENTO A TITOLO GRATUITO	Valore catastale	146,25	146,25	AGENZIA FORESTALE REGIONALE	
34461	TERRENI AGRICOLI	1.2.2.02.13.01.001	Indisponibile	102	53	23.640	PG	PIETRALUNGA		No	10/07/1975	TRASFERIMENTO A TITOLO GRATUITO	Valore catastale	5.952,38	5.952,38	AGENZIA FORESTALE REGIONALE	

Numero Identificativo (da sistema informativo)	Classificazione secondo il piano dei conti dello Stato Patrimoniale in base al D.lgs.118/2011 (Descrizione)	Classificazione secondo il piano dei conti dello Stato Patrimoniale in base al D.lgs.118/2011 (Codice)	Classificazione ai sensi del codice civile (demaniale, disponibile, indisponibile)	Foglio	Particella	Superficie mq	Provincia	Comune	Località	Bene soggetto ad ammortamento	Data di acquisizione	Modalità di acquisizione	Criterio di valutazione secondo i principi del D.lgs 118/2011	Valore dell'immobile secondo i principi del D.lgs 118/2011 al 31/12/2019 (euro)	Valore dell'immobile secondo i principi del D.lgs 118/2011 al 31/12/2018 (euro)	Ente Gestore	Note
34462	TERRENI AGRICOLI	1.2.2.02.13.01.001	Indisponibile	102	54	450	PG	PIETRALUNGA		No	10/07/1975	TRASFERIMENTO A TITOLO GRATUITO	Valore catastale	37,38	37,38	AGENZIA FORESTALE REGIONALE	
34463	TERRENI AGRICOLI	1.2.2.02.13.01.001	Indisponibile	102	55	4.560	PG	PIETRALUNGA		No	10/07/1975	TRASFERIMENTO A TITOLO GRATUITO	Valore catastale	1.148,88	1.148,88	AGENZIA FORESTALE REGIONALE	
34464	TERRENI AGRICOLI	1.2.2.02.13.01.001	Indisponibile	102	56	840	PG	PIETRALUNGA		No	10/07/1975	TRASFERIMENTO A TITOLO GRATUITO	Valore catastale	69,88	69,88	AGENZIA FORESTALE REGIONALE	
34465	TERRENI AGRICOLI	1.2.2.02.13.01.001	Indisponibile	102	57	12.330	PG	PIETRALUNGA		No	10/07/1975	TRASFERIMENTO A TITOLO GRATUITO	Valore catastale	414,38	414,38	AGENZIA FORESTALE REGIONALE	
34466	TERRENI AGRICOLI	1.2.2.02.13.01.001	Indisponibile	102	58	19.320	PG	PIETRALUNGA		No	10/07/1975	TRASFERIMENTO A TITOLO GRATUITO	Valore catastale	1.621,75	1.621,75	AGENZIA FORESTALE REGIONALE	
34467	TERRENI AGRICOLI	1.2.2.02.13.01.001	Indisponibile	102	59	3.620	PG	PIETRALUNGA		No	10/07/1975	TRASFERIMENTO A TITOLO GRATUITO	Valore catastale	1.062,75	1.062,75	AGENZIA FORESTALE REGIONALE	
34468	TERRENI AGRICOLI	1.2.2.02.13.01.001	Indisponibile	102	60	6.310	PG	PIETRALUNGA		No	10/07/1975	TRASFERIMENTO A TITOLO GRATUITO	Valore catastale	1.589,25	1.589,25	AGENZIA FORESTALE REGIONALE	
34469	TERRENI AGRICOLI	1.2.2.02.13.01.001	Indisponibile	102	61	8.510	PG	PIETRALUNGA		No	10/07/1975	TRASFERIMENTO A TITOLO GRATUITO	Valore catastale	286,00	286,00	AGENZIA FORESTALE REGIONALE	
34470	TERRENI AGRICOLI	1.2.2.02.13.01.001	Indisponibile	102	62	2.890	PG	PIETRALUNGA		No	10/07/1975	TRASFERIMENTO A TITOLO GRATUITO	Valore catastale	242,13	242,13	AGENZIA FORESTALE REGIONALE	
34471	TERRENI AGRICOLI	1.2.2.02.13.01.001	Indisponibile	102	63	210	PG	PIETRALUNGA		No	10/07/1975	TRASFERIMENTO A TITOLO GRATUITO	Valore catastale	61,75	61,75	AGENZIA FORESTALE REGIONALE	
34472	TERRENI AGRICOLI	1.2.2.02.13.01.001	Indisponibile	102	64	400	PG	PIETRALUNGA		No	10/07/1975	TRASFERIMENTO A TITOLO GRATUITO	Valore catastale	30,88	30,88	AGENZIA FORESTALE REGIONALE	
34473	TERRENI AGRICOLI	1.2.2.02.13.01.001	Indisponibile	102	65	18.180	PG	PIETRALUNGA		No	10/07/1975	TRASFERIMENTO A TITOLO GRATUITO	Valore catastale	1.373,13	1.373,13	AGENZIA FORESTALE REGIONALE	
34474	TERRENI AGRICOLI	1.2.2.02.13.01.001	Indisponibile	102	66	75.060	PG	PIETRALUNGA		No	10/07/1975	TRASFERIMENTO A TITOLO GRATUITO	Valore catastale	2.520,38	2.520,38	AGENZIA FORESTALE REGIONALE	
34475	TERRENI AGRICOLI	1.2.2.02.13.01.001	Indisponibile	102	67	22.940	PG	PIETRALUNGA		No	10/07/1975	TRASFERIMENTO A TITOLO GRATUITO	Valore catastale	191,75	191,75	AGENZIA FORESTALE REGIONALE	
34476	TERRENI AGRICOLI	1.2.2.02.13.01.001	Indisponibile	107	5	2.340	PG	PIETRALUNGA		No	10/07/1975	TRASFERIMENTO A TITOLO GRATUITO	Valore catastale	19,50	19,50	AGENZIA FORESTALE REGIONALE	
34477	TERRENI AGRICOLI	1.2.2.02.13.01.001	Indisponibile	107	17	11.390	PG	PIETRALUNGA		No	10/07/1975	TRASFERIMENTO A TITOLO GRATUITO	Valore catastale	3.345,88	3.345,88	AGENZIA FORESTALE REGIONALE	
34478	TERRENI AGRICOLI	1.2.2.02.13.01.001	Indisponibile	107	18	3.990	PG	PIETRALUNGA		No	10/07/1975	TRASFERIMENTO A TITOLO GRATUITO	Valore catastale	401,38	401,38	AGENZIA FORESTALE REGIONALE	
34479	TERRENI AGRICOLI	1.2.2.02.13.01.001	Indisponibile	107	22	750	PG	PIETRALUNGA		No	10/07/1975	TRASFERIMENTO A TITOLO GRATUITO	Valore catastale	63,38	63,38	AGENZIA FORESTALE REGIONALE	
34480	TERRENI AGRICOLI	1.2.2.02.13.01.001	Indisponibile	107	23	45.750	PG	PIETRALUNGA		No	10/07/1975	TRASFERIMENTO A TITOLO GRATUITO	Valore catastale	4.606,88	4.606,88	AGENZIA FORESTALE REGIONALE	
34481	TERRENI AGRICOLI	1.2.2.02.13.01.001	Indisponibile	107	24	320	PG	PIETRALUNGA		No	10/07/1975	TRASFERIMENTO A TITOLO GRATUITO	Valore catastale	11,38	11,38	AGENZIA FORESTALE REGIONALE	

Numero Identificativo (da sistema informativo)	Classificazione secondo il piano dei conti dello Stato Patrimoniale in base al D.lgs.118/2011 (Descrizione)	Classificazione secondo il piano dei conti dello Stato Patrimoniale in base al D.lgs.118/2011 (Codice)	Classificazione ai sensi del codice civile (demaniale, disponibile, indisponibile)	Foglio	Particella	Superficie mq	Provincia	Comune	Località	Bene soggetto ad ammortamento	Data di acquisizione	Modalità di acquisizione	Criterio di valutazione secondo i principi del D.lgs 118/2011	Valore dell'immobile secondo i principi del D.lgs 118/2011 al 31/12/2019 (euro)	Valore dell'immobile secondo i principi del D.lgs 118/2011 al 31/12/2018 (euro)	Ente Gestore	Note
34482	TERRENI AGRICOLI	1.2.2.02.13.01.001	Indisponibile	107	25	2.950	PG	PIETRALUNGA		No	10/07/1975	TRASFERIMENTO A TITOLO GRATUITO	Valore catastale	247,00	247,00	AGENZIA FORESTALE REGIONALE	
34483	TERRENI AGRICOLI	1.2.2.02.13.01.001	Indisponibile	107	26	6.250	PG	PIETRALUNGA		No	10/07/1975	TRASFERIMENTO A TITOLO GRATUITO	Valore catastale	1.836,25	1.836,25	AGENZIA FORESTALE REGIONALE	
34484	TERRENI AGRICOLI	1.2.2.02.13.01.001	Indisponibile	107	28	12.160	PG	PIETRALUNGA		No	10/07/1975	TRASFERIMENTO A TITOLO GRATUITO	Valore catastale	3.571,75	3.571,75	AGENZIA FORESTALE REGIONALE	
34485	TERRENI AGRICOLI	1.2.2.02.13.01.001	Indisponibile	107	29	31.040	PG	PIETRALUNGA		No	10/07/1975	TRASFERIMENTO A TITOLO GRATUITO	Valore catastale	9.117,88	9.117,88	AGENZIA FORESTALE REGIONALE	
34486	TERRENI AGRICOLI	1.2.2.02.13.01.001	Indisponibile	107	30	21.850	PG	PIETRALUNGA		No	10/07/1975	TRASFERIMENTO A TITOLO GRATUITO	Valore catastale	2.200,25	2.200,25	AGENZIA FORESTALE REGIONALE	
34487	TERRENI AGRICOLI	1.2.2.02.13.01.001	Indisponibile	107	35	61.720	PG	PIETRALUNGA		No	10/07/1975	TRASFERIMENTO A TITOLO GRATUITO	Valore catastale	6.215,63	6.215,63	AGENZIA FORESTALE REGIONALE	
34488	TERRENI AGRICOLI	1.2.2.02.13.01.001	Indisponibile	107	44	5.700	PG	PIETRALUNGA		No	10/07/1975	TRASFERIMENTO A TITOLO GRATUITO	Valore catastale	573,63	573,63	AGENZIA FORESTALE REGIONALE	
34489	TERRENI AGRICOLI	1.2.2.02.13.01.001	Indisponibile	107	94	180	PG	PIETRALUNGA		No	10/07/1975	TRASFERIMENTO A TITOLO GRATUITO	Valore catastale	17,88	17,88	AGENZIA FORESTALE REGIONALE	
34490	TERRENI AGRICOLI	1.2.2.02.13.01.001	Indisponibile	107	98	10.780	PG	PIETRALUNGA		No	10/07/1975	TRASFERIMENTO A TITOLO GRATUITO	Valore catastale	1.085,50	1.085,50	AGENZIA FORESTALE REGIONALE	
34491	TERRENI AGRICOLI	1.2.2.02.13.01.001	Indisponibile	108	3	610	PG	PIETRALUNGA		No	10/07/1975	TRASFERIMENTO A TITOLO GRATUITO	Valore catastale	178,75	178,75	AGENZIA FORESTALE REGIONALE	
34492	TERRENI AGRICOLI	1.2.2.02.13.01.001	Indisponibile	108	4	1.310	PG	PIETRALUNGA		No	10/07/1975	TRASFERIMENTO A TITOLO GRATUITO	Valore catastale	11,38	11,38	AGENZIA FORESTALE REGIONALE	
34493	TERRENI AGRICOLI	1.2.2.02.13.01.001	Indisponibile	108	5	17.140	PG	PIETRALUNGA		No	10/07/1975	TRASFERIMENTO A TITOLO GRATUITO	Valore catastale	5.034,25	5.034,25	AGENZIA FORESTALE REGIONALE	
34494	TERRENI AGRICOLI	1.2.2.02.13.01.001	Indisponibile	108	6	6.090	PG	PIETRALUNGA		No	10/07/1975	TRASFERIMENTO A TITOLO GRATUITO	Valore catastale	511,88	511,88	AGENZIA FORESTALE REGIONALE	
34495	TERRENI AGRICOLI	1.2.2.02.13.01.001	Indisponibile	108	7	5.200	PG	PIETRALUNGA		No	10/07/1975	TRASFERIMENTO A TITOLO GRATUITO	Valore catastale	1.309,75	1.309,75	AGENZIA FORESTALE REGIONALE	
34496	TERRENI AGRICOLI	1.2.2.02.13.01.001	Indisponibile	108	8	4.000	PG	PIETRALUNGA		No	10/07/1975	TRASFERIMENTO A TITOLO GRATUITO	Valore catastale	134,88	134,88	AGENZIA FORESTALE REGIONALE	
34497	TERRENI AGRICOLI	1.2.2.02.13.01.001	Indisponibile	108	9	3.340	PG	PIETRALUNGA		No	10/07/1975	TRASFERIMENTO A TITOLO GRATUITO	Valore catastale	981,50	981,50	AGENZIA FORESTALE REGIONALE	
34498	TERRENI AGRICOLI	1.2.2.02.13.01.001	Indisponibile	108	10	32.000	PG	PIETRALUNGA		No	10/07/1975	TRASFERIMENTO A TITOLO GRATUITO	Valore catastale	2.416,38	2.416,38	AGENZIA FORESTALE REGIONALE	
34499	TERRENI AGRICOLI	1.2.2.02.13.01.001	Indisponibile	108	11	79.200	PG	PIETRALUNGA		No	10/07/1975	TRASFERIMENTO A TITOLO GRATUITO	Valore catastale	7.975,50	7.975,50	AGENZIA FORESTALE REGIONALE	
34500	TERRENI AGRICOLI	1.2.2.02.13.01.001	Indisponibile	108	12	12.560	PG	PIETRALUNGA		No	10/07/1975	TRASFERIMENTO A TITOLO GRATUITO	Valore catastale	3.688,75	3.688,75	AGENZIA FORESTALE REGIONALE	
34501	TERRENI AGRICOLI	1.2.2.02.13.01.001	Indisponibile	108	13	290	PG	PIETRALUNGA		No	28/05/1980	TRASFERIMENTO A TITOLO GRATUITO	Valore catastale	24,38	24,38	AGENZIA FORESTALE REGIONALE	

Numero Identificativo (da sistema informativo)	Classificazione secondo il piano dei conti dello Stato Patrimoniale in base al D.lgs.118/2011 (Descrizione)	Classificazione secondo il piano dei conti dello Stato Patrimoniale in base al D.lgs.118/2011 (Codice)	Classificazione ai sensi del codice civile (demaniale, disponibile, indisponibile)	Foglio	Particella	Superficie mq	Provincia	Comune	Località	Bene soggetto ad ammortamento	Data di acquisizione	Modalità di acquisizione	Criterio di valutazione secondo i principi del D.lgs 118/2011	Valore dell'immobile secondo i principi del D.lgs 118/2011 al 31/12/2019 (euro)	Valore dell'immobile secondo i principi del D.lgs 118/2011 al 31/12/2018 (euro)	Ente Gestore	Note
34502	TERRENI AGRICOLI	1.2.2.02.13.01.001	Indisponibile	108	14	440	PG	PIETRALUNGA		No	28/05/1980	TRASFERIMENTO A TITOLO GRATUITO	Valore catastale	37,38	37,38	AGENZIA FORESTALE REGIONALE	
34503	TERRENI AGRICOLI	1.2.2.02.13.01.001	Indisponibile	108	15	35.730	PG	PIETRALUNGA		No	28/05/1980	TRASFERIMENTO A TITOLO GRATUITO	Valore catastale	2.699,13	2.699,13	AGENZIA FORESTALE REGIONALE	
34506	TERRENI AGRICOLI	1.2.2.02.13.01.001	Indisponibile	108	18	1.650	PG	PIETRALUNGA		No	28/05/1980	TRASFERIMENTO A TITOLO GRATUITO	Valore catastale	0,00	0,00	AGENZIA FORESTALE REGIONALE	
34507	TERRENI AGRICOLI	1.2.2.02.13.01.001	Indisponibile	108	20	610	PG	PIETRALUNGA		No	28/05/1980	TRASFERIMENTO A TITOLO GRATUITO	Valore catastale	52,00	52,00	AGENZIA FORESTALE REGIONALE	
34509	TERRENI AGRICOLI	1.2.2.02.13.01.001	Indisponibile	108	22	950	PG	PIETRALUNGA		No	28/05/1980	TRASFERIMENTO A TITOLO GRATUITO	Valore catastale	32,50	32,50	AGENZIA FORESTALE REGIONALE	
34511	TERRENI AGRICOLI	1.2.2.02.13.01.001	Indisponibile	108	24	2.560	PG	PIETRALUNGA		No	28/05/1980	TRASFERIMENTO A TITOLO GRATUITO	Valore catastale	86,13	86,13	AGENZIA FORESTALE REGIONALE	
34512	TERRENI AGRICOLI	1.2.2.02.13.01.001	Indisponibile	108	25	970	PG	PIETRALUNGA		No	28/05/1980	TRASFERIMENTO A TITOLO GRATUITO	Valore catastale	284,38	284,38	AGENZIA FORESTALE REGIONALE	
34513	TERRENI AGRICOLI	1.2.2.02.13.01.001	Indisponibile	108	26	5.710	PG	PIETRALUNGA		No	28/05/1980	TRASFERIMENTO A TITOLO GRATUITO	Valore catastale	1.677,00	1.677,00	AGENZIA FORESTALE REGIONALE	
34514	TERRENI AGRICOLI	1.2.2.02.13.01.001	Indisponibile	108	27	61.340	PG	PIETRALUNGA		No	10/07/1975	TRASFERIMENTO A TITOLO GRATUITO	Valore catastale	4.632,88	4.632,88	AGENZIA FORESTALE REGIONALE	
34519	TERRENI AGRICOLI	1.2.2.02.13.01.001	Indisponibile	108	32	9.430	PG	PIETRALUNGA		No	10/07/1975	TRASFERIMENTO A TITOLO GRATUITO	Valore catastale	711,75	711,75	AGENZIA FORESTALE REGIONALE	
34526	TERRENI AGRICOLI	1.2.2.02.13.01.001	Indisponibile	108	39	2.210	PG	PIETRALUNGA		No	10/07/1975	TRASFERIMENTO A TITOLO GRATUITO	Valore catastale	648,38	648,38	AGENZIA FORESTALE REGIONALE	
34527	TERRENI AGRICOLI	1.2.2.02.13.01.001	Indisponibile	108	40	2.460	PG	PIETRALUNGA		No	10/07/1975	TRASFERIMENTO A TITOLO GRATUITO	Valore catastale	82,88	82,88	AGENZIA FORESTALE REGIONALE	
34528	TERRENI AGRICOLI	1.2.2.02.13.01.001	Indisponibile	108	41	3.280	PG	PIETRALUNGA		No	10/07/1975	TRASFERIMENTO A TITOLO GRATUITO	Valore catastale	110,50	110,50	AGENZIA FORESTALE REGIONALE	
34529	TERRENI AGRICOLI	1.2.2.02.13.01.001	Indisponibile	108	42	1.730	PG	PIETRALUNGA		No	10/07/1975	TRASFERIMENTO A TITOLO GRATUITO	Valore catastale	130,00	130,00	AGENZIA FORESTALE REGIONALE	
34530	TERRENI AGRICOLI	1.2.2.02.13.01.001	Indisponibile	108	43	41.640	PG	PIETRALUNGA		No	10/07/1975	TRASFERIMENTO A TITOLO GRATUITO	Valore catastale	4.194,13	4.194,13	AGENZIA FORESTALE REGIONALE	
34531	TERRENI AGRICOLI	1.2.2.02.13.01.001	Indisponibile	108	44	15.570	PG	PIETRALUNGA		No	10/07/1975	TRASFERIMENTO A TITOLO GRATUITO	Valore catastale	1.176,50	1.176,50	AGENZIA FORESTALE REGIONALE	
34532	TERRENI AGRICOLI	1.2.2.02.13.01.001	Indisponibile	108	45	5.420	PG	PIETRALUNGA		No	10/07/1975	TRASFERIMENTO A TITOLO GRATUITO	Valore catastale	2.502,50	2.502,50	AGENZIA FORESTALE REGIONALE	
34537	TERRENI AGRICOLI	1.2.2.02.13.01.001	Indisponibile	108	50	29.820	PG	PIETRALUNGA		No	10/07/1975	TRASFERIMENTO A TITOLO GRATUITO	Valore catastale	8.758,75	8.758,75	AGENZIA FORESTALE REGIONALE	
34538	TERRENI AGRICOLI	1.2.2.02.13.01.001	Indisponibile	108	51	800	PG	PIETRALUNGA		No	10/07/1975	TRASFERIMENTO A TITOLO GRATUITO	Valore catastale	6,50	6,50	AGENZIA FORESTALE REGIONALE	
34539	TERRENI AGRICOLI	1.2.2.02.13.01.001	Indisponibile	108	52	5.310	PG	PIETRALUNGA		No	10/07/1975	TRASFERIMENTO A TITOLO GRATUITO	Valore catastale	43,88	43,88	AGENZIA FORESTALE REGIONALE	

Numero Identificativo (da sistema informativo)	Classificazione secondo il piano dei conti dello Stato Patrimoniale in base al D.lgs.118/2011 (Descrizione)	Classificazione secondo il piano dei conti dello Stato Patrimoniale in base al D.lgs.118/2011 (Codice)	Classificazione ai sensi del codice civile (demaniale, disponibile, indisponibile)	Foglio	Particella	Superficie mq	Provincia	Comune	Località	Bene soggetto ad ammortamento	Data di acquisizione	Modalità di acquisizione	Criterio di valutazione secondo i principi del D.lgs 118/2011	Valore dell'immobile secondo i principi del D.lgs 118/2011 al 31/12/2019 (euro)	Valore dell'immobile secondo i principi del D.lgs 118/2011 al 31/12/2018 (euro)	Ente Gestore	Note
34540	TERRENI AGRICOLI	1.2.2.02.13.01.001	Indisponibile	108	53	2.470	PG	PIETRALUNGA		No	10/07/1975	TRASFERIMENTO A TITOLO GRATUITO	Valore catastale	622,38	622,38	AGENZIA FORESTALE REGIONALE	
34542	TERRENI AGRICOLI	1.2.2.02.13.01.001	Indisponibile	108	55	11.320	PG	PIETRALUNGA		No	10/07/1975	TRASFERIMENTO A TITOLO GRATUITO	Valore catastale	854,75	854,75	AGENZIA FORESTALE REGIONALE	
34545	TERRENI AGRICOLI	1.2.2.02.13.01.001	Indisponibile	108	58	3.400	PG	PIETRALUNGA		No	10/07/1975	TRASFERIMENTO A TITOLO GRATUITO	Valore catastale	113,75	113,75	AGENZIA FORESTALE REGIONALE	
34546	TERRENI AGRICOLI	1.2.2.02.13.01.001	Indisponibile	108	59	6.320	PG	PIETRALUNGA		No	10/07/1975	TRASFERIMENTO A TITOLO GRATUITO	Valore catastale	1.855,75	1.855,75	AGENZIA FORESTALE REGIONALE	
34547	TERRENI AGRICOLI	1.2.2.02.13.01.001	Indisponibile	108	60	4.390	PG	PIETRALUNGA		No	10/07/1975	TRASFERIMENTO A TITOLO GRATUITO	Valore catastale	1.290,25	1.290,25	AGENZIA FORESTALE REGIONALE	
34548	TERRENI AGRICOLI	1.2.2.02.13.01.001	Indisponibile	108	61	7.130	PG	PIETRALUNGA		No	10/07/1975	TRASFERIMENTO A TITOLO GRATUITO	Valore catastale	5.983,25	5.983,25	AGENZIA FORESTALE REGIONALE	
34549	TERRENI AGRICOLI	1.2.2.02.13.01.001	Indisponibile	108	62	1.440	PG	PIETRALUNGA		No	10/07/1975	TRASFERIMENTO A TITOLO GRATUITO	Valore catastale	0,00	0,00	AGENZIA FORESTALE REGIONALE	
34550	TERRENI AGRICOLI	1.2.2.02.13.01.001	Indisponibile	108	64	650	PG	PIETRALUNGA		No	10/07/1975	TRASFERIMENTO A TITOLO GRATUITO	Valore catastale	55,25	55,25	AGENZIA FORESTALE REGIONALE	
34551	TERRENI AGRICOLI	1.2.2.02.13.01.001	Indisponibile	108	65	17.100	PG	PIETRALUNGA		No	10/07/1975	TRASFERIMENTO A TITOLO GRATUITO	Valore catastale	5.022,88	5.022,88	AGENZIA FORESTALE REGIONALE	
34552	TERRENI AGRICOLI	1.2.2.02.13.01.001	Indisponibile	108	66	11.490	PG	PIETRALUNGA		No	10/07/1975	TRASFERIMENTO A TITOLO GRATUITO	Valore catastale	867,75	867,75	AGENZIA FORESTALE REGIONALE	
34553	TERRENI AGRICOLI	1.2.2.02.13.01.001	Indisponibile	108	67	19.950	PG	PIETRALUNGA		No	10/07/1975	TRASFERIMENTO A TITOLO GRATUITO	Valore catastale	5.859,75	5.859,75	AGENZIA FORESTALE REGIONALE	
34554	TERRENI AGRICOLI	1.2.2.02.13.01.001	Indisponibile	108	68	3.390	PG	PIETRALUNGA		No	10/07/1975	TRASFERIMENTO A TITOLO GRATUITO	Valore catastale	2.845,38	2.845,38	AGENZIA FORESTALE REGIONALE	
34555	TERRENI AGRICOLI	1.2.2.02.13.01.001	Indisponibile	108	69	2.420	PG	PIETRALUNGA		No	10/07/1975	TRASFERIMENTO A TITOLO GRATUITO	Valore catastale	81,25	81,25	AGENZIA FORESTALE REGIONALE	
34556	TERRENI AGRICOLI	1.2.2.02.13.01.001	Indisponibile	108	70	9.330	PG	PIETRALUNGA		No	10/07/1975	TRASFERIMENTO A TITOLO GRATUITO	Valore catastale	2.739,75	2.739,75	AGENZIA FORESTALE REGIONALE	
34557	TERRENI AGRICOLI	1.2.2.02.13.01.001	Indisponibile	108	71	3.930	PG	PIETRALUNGA		No	10/07/1975	TRASFERIMENTO A TITOLO GRATUITO	Valore catastale	297,38	297,38	AGENZIA FORESTALE REGIONALE	
34558	TERRENI AGRICOLI	1.2.2.02.13.01.001	Indisponibile	108	72	17.000	PG	PIETRALUNGA		No	10/07/1975	TRASFERIMENTO A TITOLO GRATUITO	Valore catastale	1.283,75	1.283,75	AGENZIA FORESTALE REGIONALE	
34559	TERRENI AGRICOLI	1.2.2.02.13.01.001	Indisponibile	108	73	11.850	PG	PIETRALUNGA		No	10/07/1975	TRASFERIMENTO A TITOLO GRATUITO	Valore catastale	5.469,75	5.469,75	AGENZIA FORESTALE REGIONALE	
34560	TERRENI AGRICOLI	1.2.2.02.13.01.001	Indisponibile	108	74	13.550	PG	PIETRALUNGA		No	10/07/1975	TRASFERIMENTO A TITOLO GRATUITO	Valore catastale	1.023,75	1.023,75	AGENZIA FORESTALE REGIONALE	
34561	TERRENI AGRICOLI	1.2.2.02.13.01.001	Indisponibile	108	75	6.420	PG	PIETRALUNGA		No	10/07/1975	TRASFERIMENTO A TITOLO GRATUITO	Valore catastale	1.616,88	1.616,88	AGENZIA FORESTALE REGIONALE	
34562	TERRENI AGRICOLI	1.2.2.02.13.01.001	Indisponibile	108	76	16.650	PG	PIETRALUNGA		No	10/07/1975	TRASFERIMENTO A TITOLO GRATUITO	Valore catastale	4.891,25	4.891,25	AGENZIA FORESTALE REGIONALE	

Numero Identificativo (da sistema informativo)	Classificazione secondo il piano dei conti dello Stato Patrimoniale in base al D.lgs.118/2011 (Descrizione)	Classificazione secondo il piano dei conti dello Stato Patrimoniale in base al D.lgs.118/2011 (Codice)	Classificazione ai sensi del codice civile (demaniale, disponibile, indisponibile)	Foglio	Particella	Superficie mq	Provincia	Comune	Località	Bene soggetto ad ammortamento	Data di acquisizione	Modalità di acquisizione	Criterio di valutazione secondo i principi del D.lgs 118/2011	Valore dell'immobile secondo i principi del D.lgs 118/2011 al 31/12/2019 (euro)	Valore dell'immobile secondo i principi del D.lgs 118/2011 al 31/12/2018 (euro)	Ente Gestore	Note
34563	TERRENI AGRICOLI	1.2.2.02.13.01.001	Indisponibile	108	77	3.610	PG	PIETRALUNGA		No	10/07/1975	TRASFERIMENTO A TITOLO GRATUITO	Valore catastale	1.061,13	1.061,13	AGENZIA FORESTALE REGIONALE	
34564	TERRENI AGRICOLI	1.2.2.02.13.01.001	Indisponibile	108	78	37	PG	PIETRALUNGA		No	10/07/1975	TRASFERIMENTO A TITOLO GRATUITO	Valore catastale	1,63	1,63	AGENZIA FORESTALE REGIONALE	
34565	TERRENI AGRICOLI	1.2.2.02.13.01.001	Indisponibile	108	79	12.710	PG	PIETRALUNGA		No	10/07/1975	TRASFERIMENTO A TITOLO GRATUITO	Valore catastale	3.732,63	3.732,63	AGENZIA FORESTALE REGIONALE	
34566	TERRENI AGRICOLI	1.2.2.02.13.01.001	Indisponibile	108	80	800	PG	PIETRALUNGA		No	10/07/1975	TRASFERIMENTO A TITOLO GRATUITO	Valore catastale	66,63	66,63	AGENZIA FORESTALE REGIONALE	
34567	TERRENI AGRICOLI	1.2.2.02.13.01.001	Indisponibile	108	81	610	PG	PIETRALUNGA		No	10/07/1975	TRASFERIMENTO A TITOLO GRATUITO	Valore catastale	4,88	4,88	AGENZIA FORESTALE REGIONALE	
34568	TERRENI AGRICOLI	1.2.2.02.13.01.001	Indisponibile	108	83	5.040	PG	PIETRALUNGA		No	10/07/1975	TRASFERIMENTO A TITOLO GRATUITO	Valore catastale	2.327,00	2.327,00	AGENZIA FORESTALE REGIONALE	
34569	TERRENI AGRICOLI	1.2.2.02.13.01.001	Indisponibile	108	84	1.280	PG	PIETRALUNGA		No	10/07/1975	TRASFERIMENTO A TITOLO GRATUITO	Valore catastale	107,25	107,25	AGENZIA FORESTALE REGIONALE	
34570	TERRENI AGRICOLI	1.2.2.02.13.01.001	Indisponibile	108	86	880	PG	PIETRALUNGA		No	10/07/1975	TRASFERIMENTO A TITOLO GRATUITO	Valore catastale	0,00	0,00	AGENZIA FORESTALE REGIONALE	
34571	TERRENI AGRICOLI	1.2.2.02.13.01.001	Indisponibile	108	87	1.830	PG	PIETRALUNGA		No	10/07/1975	TRASFERIMENTO A TITOLO GRATUITO	Valore catastale	845,00	845,00	AGENZIA FORESTALE REGIONALE	
34572	TERRENI AGRICOLI	1.2.2.02.13.01.001	Indisponibile	108	91	84	PG	PIETRALUNGA		No	10/07/1975	TRASFERIMENTO A TITOLO GRATUITO	Valore catastale	0,00	0,00	AGENZIA FORESTALE REGIONALE	
34574	TERRENI AGRICOLI	1.2.2.02.13.01.001	Indisponibile	108	93	200	PG	PIETRALUNGA		No	10/07/1975	TRASFERIMENTO A TITOLO GRATUITO	Valore catastale	92,63	92,63	AGENZIA FORESTALE REGIONALE	
34575	TERRENI AGRICOLI	1.2.2.02.13.01.001	Indisponibile	108	94	1.110	PG	PIETRALUNGA		No	10/07/1975	TRASFERIMENTO A TITOLO GRATUITO	Valore catastale	74,75	74,75	AGENZIA FORESTALE REGIONALE	
34576	TERRENI AGRICOLI	1.2.2.02.13.01.001	Indisponibile	108	95	480	PG	PIETRALUNGA		No	10/07/1975	TRASFERIMENTO A TITOLO GRATUITO	Valore catastale	3,25	3,25	AGENZIA FORESTALE REGIONALE	
34577	TERRENI AGRICOLI	1.2.2.02.13.01.001	Indisponibile	108	96	7.310	PG	PIETRALUNGA		No	10/07/1975	TRASFERIMENTO A TITOLO GRATUITO	Valore catastale	2.146,63	2.146,63	AGENZIA FORESTALE REGIONALE	
34578	TERRENI AGRICOLI	1.2.2.02.13.01.001	Indisponibile	108	97	1.140	PG	PIETRALUNGA		No	28/05/1980	TRASFERIMENTO A TITOLO GRATUITO	Valore catastale	86,13	86,13	AGENZIA FORESTALE REGIONALE	
34579	TERRENI AGRICOLI	1.2.2.02.13.01.001	Indisponibile	108	98	15.030	PG	PIETRALUNGA		No	10/07/1975	TRASFERIMENTO A TITOLO GRATUITO	Valore catastale	1.512,88	1.512,88	AGENZIA FORESTALE REGIONALE	
34581	TERRENI AGRICOLI	1.2.2.02.13.01.001	Indisponibile	108	100	3.530	PG	PIETRALUNGA		No	10/07/1975	TRASFERIMENTO A TITOLO GRATUITO	Valore catastale	266,50	266,50	AGENZIA FORESTALE REGIONALE	
34582	TERRENI AGRICOLI	1.2.2.02.13.01.001	Indisponibile	108	101	19.550	PG	PIETRALUNGA		No	10/07/1975	TRASFERIMENTO A TITOLO GRATUITO	Valore catastale	5.742,75	5.742,75	AGENZIA FORESTALE REGIONALE	
34585	TERRENI AGRICOLI	1.2.2.02.13.01.001	Indisponibile	108	104	4.420	PG	PIETRALUNGA		No	10/07/1975	TRASFERIMENTO A TITOLO GRATUITO	Valore catastale	333,13	333,13	AGENZIA FORESTALE REGIONALE	
34586	TERRENI AGRICOLI	1.2.2.02.13.01.001	Indisponibile	108	105	15.810	PG	PIETRALUNGA		No	10/07/1975	TRASFERIMENTO A TITOLO GRATUITO	Valore catastale	1.194,38	1.194,38	AGENZIA FORESTALE REGIONALE	

Numero Identificativo (da sistema informativo)	Classificazione secondo il piano dei conti dello Stato Patrimoniale in base al D.lgs.118/2011 (Descrizione)	Classificazione secondo il piano dei conti dello Stato Patrimoniale in base al D.lgs.118/2011 (Codice)	Classificazione ai sensi del codice civile (demaniale, disponibile, indisponibile)	Foglio	Particella	Superficie mq	Provincia	Comune	Località	Bene soggetto ad ammortamento	Data di acquisizione	Modalità di acquisizione	Criterio di valutazione secondo i principi del D.lgs 118/2011	Valore dell'immobile secondo i principi del D.lgs 118/2011 al 31/12/2019 (euro)	Valore dell'immobile secondo i principi del D.lgs 118/2011 al 31/12/2018 (euro)	Ente Gestore	Note
34587	TERRENI AGRICOLI	1.2.2.02.13.01.001	Indisponibile	108	107	20.270	PG	PIETRALUNGA		No	10/07/1975	TRASFERIMENTO A TITOLO GRATUITO	Valore catastale	1.530,75	1.530,75	AGENZIA FORESTALE REGIONALE	
34589	TERRENI AGRICOLI	1.2.2.02.13.01.001	Indisponibile	108	109	12.040	PG	PIETRALUNGA		No	10/07/1975	TRASFERIMENTO A TITOLO GRATUITO	Valore catastale	3.536,00	3.536,00	AGENZIA FORESTALE REGIONALE	
34590	TERRENI AGRICOLI	1.2.2.02.13.01.001	Indisponibile	108	110	220	PG	PIETRALUNGA		No	10/07/1975	TRASFERIMENTO A TITOLO GRATUITO	Valore catastale	8,13	8,13	AGENZIA FORESTALE REGIONALE	
34591	TERRENI AGRICOLI	1.2.2.02.13.01.001	Indisponibile	108	111	4.140	PG	PIETRALUNGA		No	10/07/1975	TRASFERIMENTO A TITOLO GRATUITO	Valore catastale	34,13	34,13	AGENZIA FORESTALE REGIONALE	
34592	TERRENI AGRICOLI	1.2.2.02.13.01.001	Indisponibile	108	113	2.670	PG	PIETRALUNGA		No	10/07/1975	TRASFERIMENTO A TITOLO GRATUITO	Valore catastale	784,88	784,88	AGENZIA FORESTALE REGIONALE	
34593	TERRENI AGRICOLI	1.2.2.02.13.01.001	Indisponibile	108	114	3.660	PG	PIETRALUNGA		No	10/07/1975	TRASFERIMENTO A TITOLO GRATUITO	Valore catastale	276,25	276,25	AGENZIA FORESTALE REGIONALE	
34594	TERRENI AGRICOLI	1.2.2.02.13.01.001	Indisponibile	108	115	2.480	PG	PIETRALUNGA		No	10/07/1975	TRASFERIMENTO A TITOLO GRATUITO	Valore catastale	728,00	728,00	AGENZIA FORESTALE REGIONALE	
34595	TERRENI AGRICOLI	1.2.2.02.13.01.001	Indisponibile	108	116	5.550	PG	PIETRALUNGA		No	10/07/1975	TRASFERIMENTO A TITOLO GRATUITO	Valore catastale	419,25	419,25	AGENZIA FORESTALE REGIONALE	
34596	TERRENI AGRICOLI	1.2.2.02.13.01.001	Indisponibile	108	117	1.600	PG	PIETRALUNGA		No	10/07/1975	TRASFERIMENTO A TITOLO GRATUITO	Valore catastale	403,00	403,00	AGENZIA FORESTALE REGIONALE	
34597	TERRENI AGRICOLI	1.2.2.02.13.01.001	Indisponibile	109	72	12.320	PG	PIETRALUNGA		No	10/07/1975	TRASFERIMENTO A TITOLO GRATUITO	Valore catastale	414,38	414,38	AGENZIA FORESTALE REGIONALE	
34598	TERRENI AGRICOLI	1.2.2.02.13.01.001	Indisponibile	109	73	16.830	PG	PIETRALUNGA		No	10/07/1975	TRASFERIMENTO A TITOLO GRATUITO	Valore catastale	14.124,50	14.124,50	AGENZIA FORESTALE REGIONALE	
34599	TERRENI AGRICOLI	1.2.2.02.13.01.001	Indisponibile	109	74	2.830	PG	PIETRALUNGA		No	10/07/1975	TRASFERIMENTO A TITOLO GRATUITO	Valore catastale	832,00	832,00	AGENZIA FORESTALE REGIONALE	
34600	TERRENI AGRICOLI	1.2.2.02.13.01.001	Indisponibile	109	75	3.100	PG	PIETRALUNGA		No	10/07/1975	TRASFERIMENTO A TITOLO GRATUITO	Valore catastale	910,00	910,00	AGENZIA FORESTALE REGIONALE	
34601	TERRENI AGRICOLI	1.2.2.02.13.01.001	Indisponibile	109	77	1.780	PG	PIETRALUNGA		No	10/07/1975	TRASFERIMENTO A TITOLO GRATUITO	Valore catastale	523,25	523,25	AGENZIA FORESTALE REGIONALE	
34602	TERRENI AGRICOLI	1.2.2.02.13.01.001	Indisponibile	109	110	29.450	PG	PIETRALUNGA		No	10/07/1975	TRASFERIMENTO A TITOLO GRATUITO	Valore catastale	7.631,00	7.631,00	AGENZIA FORESTALE REGIONALE	
34603	TERRENI AGRICOLI	1.2.2.02.13.01.001	Indisponibile	109	111	3.110	PG	PIETRALUNGA		No	10/07/1975	TRASFERIMENTO A TITOLO GRATUITO	Valore catastale	261,63	261,63	AGENZIA FORESTALE REGIONALE	
34604	TERRENI AGRICOLI	1.2.2.02.13.01.001	Indisponibile	109	122	3.550	PG	PIETRALUNGA		No	10/07/1975	TRASFERIMENTO A TITOLO GRATUITO	Valore catastale	297,38	297,38	AGENZIA FORESTALE REGIONALE	
34605	TERRENI AGRICOLI	1.2.2.02.13.01.001	Indisponibile	109	123	120	PG	PIETRALUNGA		No	10/07/1975	TRASFERIMENTO A TITOLO GRATUITO	Valore catastale	1,63	1,63	AGENZIA FORESTALE REGIONALE	
34606	TERRENI AGRICOLI	1.2.2.02.13.01.001	Indisponibile	112	1	4.360	PG	PIETRALUNGA		No	10/07/1975	TRASFERIMENTO A TITOLO GRATUITO	Valore catastale	146,25	146,25	AGENZIA FORESTALE REGIONALE	
34607	TERRENI AGRICOLI	1.2.2.02.13.01.001	Indisponibile	112	2	10.810	PG	PIETRALUNGA		No	10/07/1975	TRASFERIMENTO A TITOLO GRATUITO	Valore catastale	3.175,25	3.175,25	AGENZIA FORESTALE REGIONALE	

Numero Identificativo (da sistema informativo)	Classificazione secondo il piano dei conti dello Stato Patrimoniale in base al D.lgs.118/2011 (Descrizione)	Classificazione secondo il piano dei conti dello Stato Patrimoniale in base al D.lgs.118/2011 (Codice)	Classificazione ai sensi del codice civile (demaniale, disponibile, indisponibile)	Foglio	Particella	Superficie mq	Provincia	Comune	Località	Bene soggetto ad ammortamento	Data di acquisizione	Modalità di acquisizione	Criterio di valutazione secondo i principi del D.lgs 118/2011	Valore dell'immobile secondo i principi del D.lgs 118/2011 al 31/12/2019 (euro)	Valore dell'immobile secondo i principi del D.lgs 118/2011 al 31/12/2018 (euro)	Ente Gestore	Note
34608	TERRENI AGRICOLI	1.2.2.02.13.01.001	Indisponibile	112	3	39.810	PG	PIETRALUNGA		No	10/07/1975	TRASFERIMENTO A TITOLO GRATUITO	Valore catastale	10.809,50	10.809,50	AGENZIA FORESTALE REGIONALE	
34609	TERRENI AGRICOLI	1.2.2.02.13.01.001	Indisponibile	112	4	5.490	PG	PIETRALUNGA		No	10/07/1975	TRASFERIMENTO A TITOLO GRATUITO	Valore catastale	1.612,00	1.612,00	AGENZIA FORESTALE REGIONALE	
34610	TERRENI AGRICOLI	1.2.2.02.13.01.001	Indisponibile	112	5	8.990	PG	PIETRALUNGA		No	10/07/1975	TRASFERIMENTO A TITOLO GRATUITO	Valore catastale	2.640,63	2.640,63	AGENZIA FORESTALE REGIONALE	
34611	TERRENI AGRICOLI	1.2.2.02.13.01.001	Indisponibile	112	6	4.550	PG	PIETRALUNGA		No	10/07/1975	TRASFERIMENTO A TITOLO GRATUITO	Valore catastale	381,88	381,88	AGENZIA FORESTALE REGIONALE	
34612	TERRENI AGRICOLI	1.2.2.02.13.01.001	Indisponibile	112	7	41.310	PG	PIETRALUNGA		No	10/07/1975	TRASFERIMENTO A TITOLO GRATUITO	Valore catastale	12.133,88	12.133,88	AGENZIA FORESTALE REGIONALE	
34613	TERRENI AGRICOLI	1.2.2.02.13.01.001	Indisponibile	112	8	12.650	PG	PIETRALUNGA		No	10/07/1975	TRASFERIMENTO A TITOLO GRATUITO	Valore catastale	3.716,38	3.716,38	AGENZIA FORESTALE REGIONALE	
34614	TERRENI AGRICOLI	1.2.2.02.13.01.001	Indisponibile	112	9	10.650	PG	PIETRALUNGA		No	10/07/1975	TRASFERIMENTO A TITOLO GRATUITO	Valore catastale	3.128,13	3.128,13	AGENZIA FORESTALE REGIONALE	
34615	TERRENI AGRICOLI	1.2.2.02.13.01.001	Indisponibile	112	10	5.390	PG	PIETRALUNGA		No	10/07/1975	TRASFERIMENTO A TITOLO GRATUITO	Valore catastale	45,50	45,50	AGENZIA FORESTALE REGIONALE	
34616	TERRENI AGRICOLI	1.2.2.02.13.01.001	Indisponibile	112	11	30.640	PG	PIETRALUNGA		No	10/07/1975	TRASFERIMENTO A TITOLO GRATUITO	Valore catastale	3.857,75	3.857,75	AGENZIA FORESTALE REGIONALE	
34617	TERRENI AGRICOLI	1.2.2.02.13.01.001	Indisponibile	112	12	2.550	PG	PIETRALUNGA		No	10/07/1975	TRASFERIMENTO A TITOLO GRATUITO	Valore catastale	214,50	214,50	AGENZIA FORESTALE REGIONALE	
34618	TERRENI AGRICOLI	1.2.2.02.13.01.001	Indisponibile	112	13	9.360	PG	PIETRALUNGA		No	10/07/1975	TRASFERIMENTO A TITOLO GRATUITO	Valore catastale	784,88	784,88	AGENZIA FORESTALE REGIONALE	
34619	TERRENI AGRICOLI	1.2.2.02.13.01.001	Indisponibile	112	14	33.570	PG	PIETRALUNGA		No	10/07/1975	TRASFERIMENTO A TITOLO GRATUITO	Valore catastale	1.126,13	1.126,13	AGENZIA FORESTALE REGIONALE	
34620	TERRENI AGRICOLI	1.2.2.02.13.01.001	Indisponibile	112	15	1.390	PG	PIETRALUNGA		No	10/07/1975	TRASFERIMENTO A TITOLO GRATUITO	Valore catastale	92,63	92,63	AGENZIA FORESTALE REGIONALE	
34621	TERRENI AGRICOLI	1.2.2.02.13.01.001	Indisponibile	112	22	800	PG	PIETRALUNGA		No	10/07/1975	TRASFERIMENTO A TITOLO GRATUITO	Valore catastale	201,50	201,50	AGENZIA FORESTALE REGIONALE	
34622	TERRENI AGRICOLI	1.2.2.02.13.01.001	Indisponibile	112	23	1.430	PG	PIETRALUNGA		No	10/07/1975	TRASFERIMENTO A TITOLO GRATUITO	Valore catastale	120,25	120,25	AGENZIA FORESTALE REGIONALE	
34623	TERRENI AGRICOLI	1.2.2.02.13.01.001	Indisponibile	112	24	730	PG	PIETRALUNGA		No	10/07/1975	TRASFERIMENTO A TITOLO GRATUITO	Valore catastale	61,75	61,75	AGENZIA FORESTALE REGIONALE	
34624	TERRENI AGRICOLI	1.2.2.02.13.01.001	Indisponibile	112	25	9.860	PG	PIETRALUNGA		No	10/07/1975	TRASFERIMENTO A TITOLO GRATUITO	Valore catastale	1.158,63	1.158,63	AGENZIA FORESTALE REGIONALE	
34625	TERRENI AGRICOLI	1.2.2.02.13.01.001	Indisponibile	112	26	1.280	PG	PIETRALUNGA		No	10/07/1975	TRASFERIMENTO A TITOLO GRATUITO	Valore catastale	375,38	375,38	AGENZIA FORESTALE REGIONALE	
34626	TERRENI AGRICOLI	1.2.2.02.13.01.001	Indisponibile	112	27	500	PG	PIETRALUNGA		No	10/07/1975	TRASFERIMENTO A TITOLO GRATUITO	Valore catastale	4,88	4,88	AGENZIA FORESTALE REGIONALE	
34627	TERRENI AGRICOLI	1.2.2.02.13.01.001	Indisponibile	112	28	4.140	PG	PIETRALUNGA		No	10/07/1975	TRASFERIMENTO A TITOLO GRATUITO	Valore catastale	3.474,25	3.474,25	AGENZIA FORESTALE REGIONALE	

Numero Identificativo (da sistema informativo)	Classificazione secondo il piano dei conti dello Stato Patrimoniale in base al D.lgs.118/2011 (Descrizione)	Classificazione secondo il piano dei conti dello Stato Patrimoniale in base al D.lgs.118/2011 (Codice)	Classificazione ai sensi del codice civile (demaniale, disponibile, indisponibile)	Foglio	Particella	Superficie mq	Provincia	Comune	Località	Bene soggetto ad ammortamento	Data di acquisizione	Modalità di acquisizione	Criterio di valutazione secondo i principi del D.lgs 118/2011	Valore dell'immobile secondo i principi del D.lgs 118/2011 al 31/12/2019 (euro)	Valore dell'immobile secondo i principi del D.lgs 118/2011 al 31/12/2018 (euro)	Ente Gestore	Note
34628	TERRENI AGRICOLI	1.2.2.02.13.01.001	Indisponibile	112	29	5.410	PG	PIETRALUNGA		No	10/07/1975	TRASFERIMENTO A TITOLO GRATUITO	Valore catastale	1.589,25	1.589,25	AGENZIA FORESTALE REGIONALE	
34629	TERRENI AGRICOLI	1.2.2.02.13.01.001	Indisponibile	112	30	2.180	PG	PIETRALUNGA		No	10/07/1975	TRASFERIMENTO A TITOLO GRATUITO	Valore catastale	640,25	640,25	AGENZIA FORESTALE REGIONALE	
34630	TERRENI AGRICOLI	1.2.2.02.13.01.001	Indisponibile	112	31	19.450	PG	PIETRALUNGA		No	10/07/1975	TRASFERIMENTO A TITOLO GRATUITO	Valore catastale	5.713,50	5.713,50	AGENZIA FORESTALE REGIONALE	
34631	TERRENI AGRICOLI	1.2.2.02.13.01.001	Indisponibile	112	32	4.700	PG	PIETRALUNGA		No	10/07/1975	TRASFERIMENTO A TITOLO GRATUITO	Valore catastale	3.943,88	3.943,88	AGENZIA FORESTALE REGIONALE	
34632	TERRENI AGRICOLI	1.2.2.02.13.01.001	Indisponibile	112	33	6.420	PG	PIETRALUNGA		No	10/07/1975	TRASFERIMENTO A TITOLO GRATUITO	Valore catastale	1.885,00	1.885,00	AGENZIA FORESTALE REGIONALE	
34633	TERRENI AGRICOLI	1.2.2.02.13.01.001	Indisponibile	112	34	3.380	PG	PIETRALUNGA		No	10/07/1975	TRASFERIMENTO A TITOLO GRATUITO	Valore catastale	284,38	284,38	AGENZIA FORESTALE REGIONALE	
34634	TERRENI AGRICOLI	1.2.2.02.13.01.001	Indisponibile	112	35	5.160	PG	PIETRALUNGA		No	10/07/1975	TRASFERIMENTO A TITOLO GRATUITO	Valore catastale	1.516,13	1.516,13	AGENZIA FORESTALE REGIONALE	
34635	TERRENI AGRICOLI	1.2.2.02.13.01.001	Indisponibile	112	36	15.210	PG	PIETRALUNGA		No	10/07/1975	TRASFERIMENTO A TITOLO GRATUITO	Valore catastale	1.277,25	1.277,25	AGENZIA FORESTALE REGIONALE	
34636	TERRENI AGRICOLI	1.2.2.02.13.01.001	Indisponibile	112	37	1.740	PG	PIETRALUNGA		No	10/07/1975	TRASFERIMENTO A TITOLO GRATUITO	Valore catastale	117,00	117,00	AGENZIA FORESTALE REGIONALE	
34637	TERRENI AGRICOLI	1.2.2.02.13.01.001	Indisponibile	112	38	4.620	PG	PIETRALUNGA		No	10/07/1975	TRASFERIMENTO A TITOLO GRATUITO	Valore catastale	388,38	388,38	AGENZIA FORESTALE REGIONALE	
34638	TERRENI AGRICOLI	1.2.2.02.13.01.001	Indisponibile	112	39	1.210	PG	PIETRALUNGA		No	10/07/1975	TRASFERIMENTO A TITOLO GRATUITO	Valore catastale	303,88	303,88	AGENZIA FORESTALE REGIONALE	
34639	TERRENI AGRICOLI	1.2.2.02.13.01.001	Indisponibile	112	42	5.800	PG	PIETRALUNGA		No	10/07/1975	TRASFERIMENTO A TITOLO GRATUITO	Valore catastale	438,75	438,75	AGENZIA FORESTALE REGIONALE	
34640	TERRENI AGRICOLI	1.2.2.02.13.01.001	Indisponibile	112	43	4.320	PG	PIETRALUNGA		No	10/07/1975	TRASFERIMENTO A TITOLO GRATUITO	Valore catastale	906,75	906,75	AGENZIA FORESTALE REGIONALE	
34641	TERRENI AGRICOLI	1.2.2.02.13.01.001	Indisponibile	112	44	57.720	PG	PIETRALUNGA		No	10/07/1975	TRASFERIMENTO A TITOLO GRATUITO	Valore catastale	4.844,13	4.844,13	AGENZIA FORESTALE REGIONALE	
34642	TERRENI AGRICOLI	1.2.2.02.13.01.001	Indisponibile	112	45	76.460	PG	PIETRALUNGA		No	10/07/1975	TRASFERIMENTO A TITOLO GRATUITO	Valore catastale	21.255,00	21.255,00	AGENZIA FORESTALE REGIONALE	
34643	TERRENI AGRICOLI	1.2.2.02.13.01.001	Indisponibile	112	46	38.500	PG	PIETRALUNGA		No	10/07/1975	TRASFERIMENTO A TITOLO GRATUITO	Valore catastale	11.308,38	11.308,38	AGENZIA FORESTALE REGIONALE	
34644	TERRENI AGRICOLI	1.2.2.02.13.01.001	Indisponibile	112	47	1.310	PG	PIETRALUNGA		No	10/07/1975	TRASFERIMENTO A TITOLO GRATUITO	Valore catastale	110,50	110,50	AGENZIA FORESTALE REGIONALE	
34645	TERRENI AGRICOLI	1.2.2.02.13.01.001	Indisponibile	112	48	16.480	PG	PIETRALUNGA		No	10/07/1975	TRASFERIMENTO A TITOLO GRATUITO	Valore catastale	2.882,75	2.882,75	AGENZIA FORESTALE REGIONALE	
34646	TERRENI AGRICOLI	1.2.2.02.13.01.001	Indisponibile	112	49	39.720	PG	PIETRALUNGA		No	10/07/1975	TRASFERIMENTO A TITOLO GRATUITO	Valore catastale	3.332,88	3.332,88	AGENZIA FORESTALE REGIONALE	
34647	TERRENI AGRICOLI	1.2.2.02.13.01.001	Indisponibile	112	50	3.770	PG	PIETRALUNGA		No	10/07/1975	TRASFERIMENTO A TITOLO GRATUITO	Valore catastale	1.106,63	1.106,63	AGENZIA FORESTALE REGIONALE	

Numero Identificativo (da sistema informativo)	Classificazione secondo il piano dei conti dello Stato Patrimoniale in base al D.lgs.118/2011 (Descrizione)	Classificazione secondo il piano dei conti dello Stato Patrimoniale in base al D.lgs.118/2011 (Codice)	Classificazione ai sensi del codice civile (demaniale, disponibile, indisponibile)	Foglio	Particella	Superficie mq	Provincia	Comune	Località	Bene soggetto ad ammortamento	Data di acquisizione	Modalità di acquisizione	Criterio di valutazione secondo i principi del D.lgs 118/2011	Valore dell'immobile secondo i principi del D.lgs 118/2011 al 31/12/2019 (euro)	Valore dell'immobile secondo i principi del D.lgs 118/2011 al 31/12/2018 (euro)	Ente Gestore	Note
34648	TERRENI AGRICOLI	1.2.2.02.13.01.001	Indisponibile	112	51	9.330	PG	PIETRALUNGA		No	10/07/1975	TRASFERIMENTO A TITOLO GRATUITO	Valore catastale	2.739,75	2.739,75	AGENZIA FORESTALE REGIONALE	
34649	TERRENI AGRICOLI	1.2.2.02.13.01.001	Indisponibile	112	52	35.690	PG	PIETRALUNGA		No	10/07/1975	TRASFERIMENTO A TITOLO GRATUITO	Valore catastale	1.197,63	1.197,63	AGENZIA FORESTALE REGIONALE	
34650	TERRENI AGRICOLI	1.2.2.02.13.01.001	Indisponibile	112	53	5.420	PG	PIETRALUNGA		No	10/07/1975	TRASFERIMENTO A TITOLO GRATUITO	Valore catastale	546,00	546,00	AGENZIA FORESTALE REGIONALE	
34651	TERRENI AGRICOLI	1.2.2.02.13.01.001	Indisponibile	112	54	18.570	PG	PIETRALUNGA		No	10/07/1975	TRASFERIMENTO A TITOLO GRATUITO	Valore catastale	1.558,38	1.558,38	AGENZIA FORESTALE REGIONALE	
34652	TERRENI AGRICOLI	1.2.2.02.13.01.001	Indisponibile	112	55	1.520	PG	PIETRALUNGA		No	10/07/1975	TRASFERIMENTO A TITOLO GRATUITO	Valore catastale	128,38	128,38	AGENZIA FORESTALE REGIONALE	
34653	TERRENI AGRICOLI	1.2.2.02.13.01.001	Indisponibile	112	56	4.740	PG	PIETRALUNGA		No	10/07/1975	TRASFERIMENTO A TITOLO GRATUITO	Valore catastale	1.392,63	1.392,63	AGENZIA FORESTALE REGIONALE	
34654	TERRENI AGRICOLI	1.2.2.02.13.01.001	Indisponibile	112	57	3.630	PG	PIETRALUNGA		No	10/07/1975	TRASFERIMENTO A TITOLO GRATUITO	Valore catastale	809,25	809,25	AGENZIA FORESTALE REGIONALE	
34655	TERRENI AGRICOLI	1.2.2.02.13.01.001	Indisponibile	112	58	580	PG	PIETRALUNGA		No	10/07/1975	TRASFERIMENTO A TITOLO GRATUITO	Valore catastale	170,63	170,63	AGENZIA FORESTALE REGIONALE	
34656	TERRENI AGRICOLI	1.2.2.02.13.01.001	Indisponibile	112	59	49.850	PG	PIETRALUNGA		No	10/07/1975	TRASFERIMENTO A TITOLO GRATUITO	Valore catastale	1.673,75	1.673,75	AGENZIA FORESTALE REGIONALE	
34657	TERRENI AGRICOLI	1.2.2.02.13.01.001	Indisponibile	112	60	17.700	PG	PIETRALUNGA		No	10/07/1975	TRASFERIMENTO A TITOLO GRATUITO	Valore catastale	4.455,75	4.455,75	AGENZIA FORESTALE REGIONALE	
34658	TERRENI AGRICOLI	1.2.2.02.13.01.001	Indisponibile	112	61	8.810	PG	PIETRALUNGA		No	10/07/1975	TRASFERIMENTO A TITOLO GRATUITO	Valore catastale	591,50	591,50	AGENZIA FORESTALE REGIONALE	
34659	TERRENI AGRICOLI	1.2.2.02.13.01.001	Indisponibile	112	62	129.600	PG	PIETRALUNGA		No	10/07/1975	TRASFERIMENTO A TITOLO GRATUITO	Valore catastale	4.350,13	4.350,13	AGENZIA FORESTALE REGIONALE	
34660	TERRENI AGRICOLI	1.2.2.02.13.01.001	Indisponibile	112	506	1.250	PG	PIETRALUNGA		No	10/07/1975	TRASFERIMENTO A TITOLO GRATUITO	Valore catastale	105,63	105,63	AGENZIA FORESTALE REGIONALE	Variazione culturale registrata anno 2018
34661	TERRENI AGRICOLI	1.2.2.02.13.01.001	Indisponibile	112	64	6.510	PG	PIETRALUNGA		No	10/07/1975	TRASFERIMENTO A TITOLO GRATUITO	Valore catastale	1.912,63	1.912,63	AGENZIA FORESTALE REGIONALE	
34662	TERRENI AGRICOLI	1.2.2.02.13.01.001	Indisponibile	112	65	2.370	PG	PIETRALUNGA		No	10/07/1975	TRASFERIMENTO A TITOLO GRATUITO	Valore catastale	1.989,00	1.989,00	AGENZIA FORESTALE REGIONALE	
34663	TERRENI AGRICOLI	1.2.2.02.13.01.001	Indisponibile	112	66	680	PG	PIETRALUNGA		No	10/07/1975	TRASFERIMENTO A TITOLO GRATUITO	Valore catastale	22,75	22,75	AGENZIA FORESTALE REGIONALE	
34664	TERRENI AGRICOLI	1.2.2.02.13.01.001	Indisponibile	112	67	9.860	PG	PIETRALUNGA		No	10/07/1975	TRASFERIMENTO A TITOLO GRATUITO	Valore catastale	331,50	331,50	AGENZIA FORESTALE REGIONALE	
34665	TERRENI AGRICOLI	1.2.2.02.13.01.001	Indisponibile	112	68	9.360	PG	PIETRALUNGA		No	10/07/1975	TRASFERIMENTO A TITOLO GRATUITO	Valore catastale	2.356,25	2.356,25	AGENZIA FORESTALE REGIONALE	
34666	TERRENI AGRICOLI	1.2.2.02.13.01.001	Indisponibile	112	69	19.550	PG	PIETRALUNGA		No	10/07/1975	TRASFERIMENTO A TITOLO GRATUITO	Valore catastale	1.313,00	1.313,00	AGENZIA FORESTALE REGIONALE	
34667	TERRENI AGRICOLI	1.2.2.02.13.01.001	Indisponibile	112	70	24.500	PG	PIETRALUNGA		No	10/07/1975	TRASFERIMENTO A TITOLO GRATUITO	Valore catastale	1.850,88	1.850,88	AGENZIA FORESTALE REGIONALE	

Numero Identificativo (da sistema informativo)	Classificazione secondo il piano dei conti dello Stato Patrimoniale in base al D.lgs.118/2011 (Descrizione)	Classificazione secondo il piano dei conti dello Stato Patrimoniale in base al D.lgs.118/2011 (Codice)	Classificazione ai sensi del codice civile (demaniale, disponibile, indisponibile)	Foglio	Particella	Superficie mq	Provincia	Comune	Località	Bene soggetto ad ammortamento	Data di acquisizione	Modalità di acquisizione	Criterio di valutazione secondo i principi del D.lgs 118/2011	Valore dell'immobile secondo i principi del D.lgs 118/2011 al 31/12/2019 (euro)	Valore dell'immobile secondo i principi del D.lgs 118/2011 al 31/12/2018 (euro)	Ente Gestore	Note
34668	TERRENI AGRICOLI	1.2.2.02.13.01.001	Indisponibile	112	71	7.170	PG	PIETRALUNGA		No	10/07/1975	TRASFERIMENTO A TITOLO GRATUITO	Valore catastale	1.805,38	1.805,38	AGENZIA FORESTALE REGIONALE	
34669	TERRENI AGRICOLI	1.2.2.02.13.01.001	Indisponibile	112	72	34.900	PG	PIETRALUNGA		No	10/07/1975	TRASFERIMENTO A TITOLO GRATUITO	Valore catastale	2.635,75	2.635,75	AGENZIA FORESTALE REGIONALE	
34670	TERRENI AGRICOLI	1.2.2.02.13.01.001	Indisponibile	112	73	23.800	PG	PIETRALUNGA		No	10/07/1975	TRASFERIMENTO A TITOLO GRATUITO	Valore catastale	6.990,75	6.990,75	AGENZIA FORESTALE REGIONALE	
34671	TERRENI AGRICOLI	1.2.2.02.13.01.001	Indisponibile	112	74	29.810	PG	PIETRALUNGA		No	10/07/1975	TRASFERIMENTO A TITOLO GRATUITO	Valore catastale	3.001,38	3.001,38	AGENZIA FORESTALE REGIONALE	
34672	TERRENI AGRICOLI	1.2.2.02.13.01.001	Indisponibile	112	75	4.130	PG	PIETRALUNGA		No	10/07/1975	TRASFERIMENTO A TITOLO GRATUITO	Valore catastale	1.040,00	1.040,00	AGENZIA FORESTALE REGIONALE	
34673	TERRENI AGRICOLI	1.2.2.02.13.01.001	Indisponibile	112	76	106.640	PG	PIETRALUNGA		No	10/07/1975	TRASFERIMENTO A TITOLO GRATUITO	Valore catastale	8.948,88	8.948,88	AGENZIA FORESTALE REGIONALE	
34674	TERRENI AGRICOLI	1.2.2.02.13.01.001	Indisponibile	112	77	4.970	PG	PIETRALUNGA		No	10/07/1975	TRASFERIMENTO A TITOLO GRATUITO	Valore catastale	1.251,25	1.251,25	AGENZIA FORESTALE REGIONALE	
34675	TERRENI AGRICOLI	1.2.2.02.13.01.001	Indisponibile	112	78	440	PG	PIETRALUNGA		No	10/07/1975	TRASFERIMENTO A TITOLO GRATUITO	Valore catastale	29,25	29,25	AGENZIA FORESTALE REGIONALE	
34676	TERRENI AGRICOLI	1.2.2.02.13.01.001	Indisponibile	112	79	1.790	PG	PIETRALUNGA		No	10/07/1975	TRASFERIMENTO A TITOLO GRATUITO	Valore catastale	120,25	120,25	AGENZIA FORESTALE REGIONALE	
34677	TERRENI AGRICOLI	1.2.2.02.13.01.001	Indisponibile	112	80	76.660	PG	PIETRALUNGA		No	10/07/1975	TRASFERIMENTO A TITOLO GRATUITO	Valore catastale	5.146,38	5.146,38	AGENZIA FORESTALE REGIONALE	
34678	TERRENI AGRICOLI	1.2.2.02.13.01.001	Indisponibile	116	1	8.590	PG	PIETRALUNGA		No	10/07/1975	TRASFERIMENTO A TITOLO GRATUITO	Valore catastale	2.523,63	2.523,63	AGENZIA FORESTALE REGIONALE	
34679	TERRENI AGRICOLI	1.2.2.02.13.01.001	Indisponibile	116	2	26.710	PG	PIETRALUNGA		No	10/07/1975	TRASFERIMENTO A TITOLO GRATUITO	Valore catastale	19.053,13	19.053,13	AGENZIA FORESTALE REGIONALE	
34680	TERRENI AGRICOLI	1.2.2.02.13.01.001	Indisponibile	116	3	7.000	PG	PIETRALUNGA		No	10/07/1975	TRASFERIMENTO A TITOLO GRATUITO	Valore catastale	235,63	235,63	AGENZIA FORESTALE REGIONALE	
34681	TERRENI AGRICOLI	1.2.2.02.13.01.001	Indisponibile	116	4	540	PG	PIETRALUNGA		No	10/07/1975	TRASFERIMENTO A TITOLO GRATUITO	Valore catastale	76,38	76,38	AGENZIA FORESTALE REGIONALE	Variazione culturale registrata anno 2018
34684	TERRENI AGRICOLI	1.2.2.02.13.01.001	Indisponibile	116	8	1.160	PG	PIETRALUNGA		No	10/07/1975	TRASFERIMENTO A TITOLO GRATUITO	Valore catastale	79,63	79,63	AGENZIA FORESTALE REGIONALE	
34685	TERRENI AGRICOLI	1.2.2.02.13.01.001	Indisponibile	116	9	14.850	PG	PIETRALUNGA		No	10/07/1975	TRASFERIMENTO A TITOLO GRATUITO	Valore catastale	4.361,50	4.361,50	AGENZIA FORESTALE REGIONALE	
34686	TERRENI AGRICOLI	1.2.2.02.13.01.001	Indisponibile	116	12	106.370	PG	PIETRALUNGA		No	10/07/1975	TRASFERIMENTO A TITOLO GRATUITO	Valore catastale	3.570,13	3.570,13	AGENZIA FORESTALE REGIONALE	
34687	TERRENI AGRICOLI	1.2.2.02.13.01.001	Indisponibile	116	19	25.630	PG	PIETRALUNGA		No	10/07/1975	TRASFERIMENTO A TITOLO GRATUITO	Valore catastale	4.437,88	4.437,88	AGENZIA FORESTALE REGIONALE	
34688	TERRENI AGRICOLI	1.2.2.02.13.01.001	Indisponibile	116	20	6.180	PG	PIETRALUNGA		No	10/07/1975	TRASFERIMENTO A TITOLO GRATUITO	Valore catastale	484,25	484,25	AGENZIA FORESTALE REGIONALE	
34689	TERRENI AGRICOLI	1.2.2.02.13.01.001	Indisponibile	116	21	2.370	PG	PIETRALUNGA		No	10/07/1975	TRASFERIMENTO A TITOLO GRATUITO	Valore catastale	198,25	198,25	AGENZIA FORESTALE REGIONALE	

Numero Identificativo (da sistema informativo)	Classificazione secondo il piano dei conti dello Stato Patrimoniale in base al D.lgs.118/2011 (Descrizione)	Classificazione secondo il piano dei conti dello Stato Patrimoniale in base al D.lgs.118/2011 (Codice)	Classificazione ai sensi del codice civile (demaniale, disponibile, indisponibile)	Foglio	Particella	Superficie mq	Provincia	Comune	Località	Bene soggetto ad ammortamento	Data di acquisizione	Modalità di acquisizione	Criterio di valutazione secondo i principi del D.lgs 118/2011	Valore dell'immobile secondo i principi del D.lgs 118/2011 al 31/12/2019 (euro)	Valore dell'immobile secondo i principi del D.lgs 118/2011 al 31/12/2018 (euro)	Ente Gestore	Note
34690	TERRENI AGRICOLI	1.2.2.02.13.01.001	Indisponibile	116	27	4.220	PG	PIETRALUNGA		No	10/07/1975	TRASFERIMENTO A TITOLO GRATUITO	Valore catastale	354,25	354,25	AGENZIA FORESTALE REGIONALE	
34691	TERRENI AGRICOLI	1.2.2.02.13.01.001	Indisponibile	116	30	21.450	PG	PIETRALUNGA		No	10/07/1975	TRASFERIMENTO A TITOLO GRATUITO	Valore catastale	5.039,13	5.039,13	AGENZIA FORESTALE REGIONALE	
34692	TERRENI AGRICOLI	1.2.2.02.13.01.001	Indisponibile	116	31	910	PG	PIETRALUNGA		No	10/07/1975	TRASFERIMENTO A TITOLO GRATUITO	Valore catastale	76,38	76,38	AGENZIA FORESTALE REGIONALE	
34693	TERRENI AGRICOLI	1.2.2.02.13.01.001	Indisponibile	116	44	2.660	PG	PIETRALUNGA		No	10/07/1975	TRASFERIMENTO A TITOLO GRATUITO	Valore catastale	22,75	22,75	AGENZIA FORESTALE REGIONALE	
34694	TERRENI AGRICOLI	1.2.2.02.13.01.001	Indisponibile	116	45	5.240	PG	PIETRALUNGA		No	10/07/1975	TRASFERIMENTO A TITOLO GRATUITO	Valore catastale	1.538,88	1.538,88	AGENZIA FORESTALE REGIONALE	
34695	TERRENI AGRICOLI	1.2.2.02.13.01.001	Indisponibile	116	47	3.320	PG	PIETRALUNGA		No	10/07/1975	TRASFERIMENTO A TITOLO GRATUITO	Valore catastale	112,13	112,13	AGENZIA FORESTALE REGIONALE	
34696	TERRENI AGRICOLI	1.2.2.02.13.01.001	Indisponibile	116	48	1.850	PG	PIETRALUNGA		No	10/07/1975	TRASFERIMENTO A TITOLO GRATUITO	Valore catastale	16,25	16,25	AGENZIA FORESTALE REGIONALE	
34697	TERRENI AGRICOLI	1.2.2.02.13.01.001	Indisponibile	116	49	20.400	PG	PIETRALUNGA		No	10/07/1975	TRASFERIMENTO A TITOLO GRATUITO	Valore catastale	3.251,63	3.251,63	AGENZIA FORESTALE REGIONALE	
34698	TERRENI AGRICOLI	1.2.2.02.13.01.001	Indisponibile	116	60	6.740	PG	PIETRALUNGA		No	10/07/1975	TRASFERIMENTO A TITOLO GRATUITO	Valore catastale	508,63	508,63	AGENZIA FORESTALE REGIONALE	
34699	TERRENI AGRICOLI	1.2.2.02.13.01.001	Indisponibile	116	63	18.310	PG	PIETRALUNGA		No	10/07/1975	TRASFERIMENTO A TITOLO GRATUITO	Valore catastale	1.230,13	1.230,13	AGENZIA FORESTALE REGIONALE	
34700	TERRENI AGRICOLI	1.2.2.02.13.01.001	Indisponibile	117	1	16.790	PG	PIETRALUNGA		No	10/07/1975	TRASFERIMENTO A TITOLO GRATUITO	Valore catastale	1.408,88	1.408,88	AGENZIA FORESTALE REGIONALE	
34701	TERRENI AGRICOLI	1.2.2.02.13.01.001	Indisponibile	117	2	340	PG	PIETRALUNGA		No	10/07/1975	TRASFERIMENTO A TITOLO GRATUITO	Valore catastale	29,25	29,25	AGENZIA FORESTALE REGIONALE	
34702	TERRENI AGRICOLI	1.2.2.02.13.01.001	Indisponibile	117	3	23.870	PG	PIETRALUNGA		No	10/07/1975	TRASFERIMENTO A TITOLO GRATUITO	Valore catastale	6.009,25	6.009,25	AGENZIA FORESTALE REGIONALE	
34703	TERRENI AGRICOLI	1.2.2.02.13.01.001	Indisponibile	117	4	3.020	PG	PIETRALUNGA		No	10/07/1975	TRASFERIMENTO A TITOLO GRATUITO	Valore catastale	253,50	253,50	AGENZIA FORESTALE REGIONALE	
34704	TERRENI AGRICOLI	1.2.2.02.13.01.001	Indisponibile	117	6	530	PG	PIETRALUNGA		No	10/07/1975	TRASFERIMENTO A TITOLO GRATUITO	Valore catastale	4,88	4,88	AGENZIA FORESTALE REGIONALE	
34705	TERRENI AGRICOLI	1.2.2.02.13.01.001	Indisponibile	117	7	5.270	PG	PIETRALUNGA		No	10/07/1975	TRASFERIMENTO A TITOLO GRATUITO	Valore catastale	1.327,63	1.327,63	AGENZIA FORESTALE REGIONALE	
34706	TERRENI AGRICOLI	1.2.2.02.13.01.001	Indisponibile	117	9	1.420	PG	PIETRALUNGA		No	10/07/1975	TRASFERIMENTO A TITOLO GRATUITO	Valore catastale	95,88	95,88	AGENZIA FORESTALE REGIONALE	
34707	TERRENI AGRICOLI	1.2.2.02.13.01.001	Indisponibile	117	10	270	PG	PIETRALUNGA		No	10/07/1975	TRASFERIMENTO A TITOLO GRATUITO	Valore catastale	22,75	22,75	AGENZIA FORESTALE REGIONALE	
34708	TERRENI AGRICOLI	1.2.2.02.13.01.001	Indisponibile	117	11	1.970	PG	PIETRALUNGA		No	10/07/1975	TRASFERIMENTO A TITOLO GRATUITO	Valore catastale	495,63	495,63	AGENZIA FORESTALE REGIONALE	
34709	TERRENI AGRICOLI	1.2.2.02.13.01.001	Indisponibile	117	12	980	PG	PIETRALUNGA		No	10/07/1975	TRASFERIMENTO A TITOLO GRATUITO	Valore catastale	32,50	32,50	AGENZIA FORESTALE REGIONALE	

Numero Identificativo (da sistema informativo)	Classificazione secondo il piano dei conti dello Stato Patrimoniale in base al D.lgs.118/2011 (Descrizione)	Classificazione secondo il piano dei conti dello Stato Patrimoniale in base al D.lgs.118/2011 (Codice)	Classificazione ai sensi del codice civile (demaniale,disponibile, indisponibile)	Foglio	Particella	Superficie mq	Provincia	Comune	Località	Bene soggetto ad ammortamento	Data di acquisizione	Modalità di acquisizione	Criterio di valutazione secondo i principi del D.lgs 118/2011	Valore dell'immobile secondo i principi del D.lgs 118/2011 al 31/12/2019 (euro)	Valore dell'immobile secondo i principi del D.lgs 118/2011 al 31/12/2018 (euro)	Ente Gestore	Note
34710	TERRENI AGRICOLI	1.2.2.02.13.01.001	Indisponibile	117	14	6.190	PG	PIETRALUNGA		No	10/07/1975	TRASFERIMENTO A TITOLO GRATUITO	Valore catastale	1.558,38	1.558,38	AGENZIA FORESTALE REGIONALE	
34711	TERRENI AGRICOLI	1.2.2.02.13.01.001	Indisponibile	117	15	4.700	PG	PIETRALUNGA		No	10/07/1975	TRASFERIMENTO A TITOLO GRATUITO	Valore catastale	1.183,00	1.183,00	AGENZIA FORESTALE REGIONALE	
34712	TERRENI AGRICOLI	1.2.2.02.13.01.001	Indisponibile	117	16	7.700	PG	PIETRALUNGA		No	10/07/1975	TRASFERIMENTO A TITOLO GRATUITO	Valore catastale	1.938,63	1.938,63	AGENZIA FORESTALE REGIONALE	
34713	TERRENI AGRICOLI	1.2.2.02.13.01.001	Indisponibile	117	17	3.600	PG	PIETRALUNGA		No	10/07/1975	TRASFERIMENTO A TITOLO GRATUITO	Valore catastale	271,38	271,38	AGENZIA FORESTALE REGIONALE	
34714	TERRENI AGRICOLI	1.2.2.02.13.01.001	Indisponibile	117	18	7.970	PG	PIETRALUNGA		No	10/07/1975	TRASFERIMENTO A TITOLO GRATUITO	Valore catastale	601,25	601,25	AGENZIA FORESTALE REGIONALE	
34715	TERRENI AGRICOLI	1.2.2.02.13.01.001	Indisponibile	117	19	390	PG	PIETRALUNGA		No	10/07/1975	TRASFERIMENTO A TITOLO GRATUITO	Valore catastale	113,75	113,75	AGENZIA FORESTALE REGIONALE	
34716	TERRENI AGRICOLI	1.2.2.02.13.01.001	Indisponibile	117	20	67.000	PG	PIETRALUNGA		No	10/07/1975	TRASFERIMENTO A TITOLO GRATUITO	Valore catastale	6.747,00	6.747,00	AGENZIA FORESTALE REGIONALE	
34717	TERRENI AGRICOLI	1.2.2.02.13.01.001	Indisponibile	117	21	19.820	PG	PIETRALUNGA		No	10/07/1975	TRASFERIMENTO A TITOLO GRATUITO	Valore catastale	5.822,38	5.822,38	AGENZIA FORESTALE REGIONALE	
34718	TERRENI AGRICOLI	1.2.2.02.13.01.001	Indisponibile	117	22	50.410	PG	PIETRALUNGA		No	10/07/1975	TRASFERIMENTO A TITOLO GRATUITO	Valore catastale	3.807,38	3.807,38	AGENZIA FORESTALE REGIONALE	
34719	TERRENI AGRICOLI	1.2.2.02.13.01.001	Indisponibile	117	36	2.900	PG	PIETRALUNGA		No	10/07/1975	TRASFERIMENTO A TITOLO GRATUITO	Valore catastale	24,38	24,38	AGENZIA FORESTALE REGIONALE	
34720	TERRENI AGRICOLI	1.2.2.02.13.01.001	Indisponibile	117	37	147.100	PG	PIETRALUNGA		No	10/07/1975	TRASFERIMENTO A TITOLO GRATUITO	Valore catastale	11.110,13	11.110,13	AGENZIA FORESTALE REGIONALE	
34721	TERRENI AGRICOLI	1.2.2.02.13.01.001	Indisponibile	117	38	12.300	PG	PIETRALUNGA		No	10/07/1975	TRASFERIMENTO A TITOLO GRATUITO	Valore catastale	104,00	104,00	AGENZIA FORESTALE REGIONALE	
34722	TERRENI AGRICOLI	1.2.2.02.13.01.001	Indisponibile	117	39	4.080	PG	PIETRALUNGA		No	10/07/1975	TRASFERIMENTO A TITOLO GRATUITO	Valore catastale	1.199,25	1.199,25	AGENZIA FORESTALE REGIONALE	
34723	TERRENI AGRICOLI	1.2.2.02.13.01.001	Indisponibile	117	40	6.680	PG	PIETRALUNGA		No	10/07/1975	TRASFERIMENTO A TITOLO GRATUITO	Valore catastale	1.961,38	1.961,38	AGENZIA FORESTALE REGIONALE	
34724	TERRENI AGRICOLI	1.2.2.02.13.01.001	Indisponibile	117	42	630	PG	PIETRALUNGA		No	10/07/1975	TRASFERIMENTO A TITOLO GRATUITO	Valore catastale	185,25	185,25	AGENZIA FORESTALE REGIONALE	
34725	TERRENI AGRICOLI	1.2.2.02.13.01.001	Indisponibile	117	43	3.990	PG	PIETRALUNGA		No	10/07/1975	TRASFERIMENTO A TITOLO GRATUITO	Valore catastale	268,13	268,13	AGENZIA FORESTALE REGIONALE	
34726	TERRENI AGRICOLI	1.2.2.02.13.01.001	Indisponibile	117	55	11.270	PG	PIETRALUNGA		No	10/07/1975	TRASFERIMENTO A TITOLO GRATUITO	Valore catastale	3.310,13	3.310,13	AGENZIA FORESTALE REGIONALE	
34727	TERRENI AGRICOLI	1.2.2.02.13.01.001	Indisponibile	117	56	360	PG	PIETRALUNGA		No	10/07/1975	TRASFERIMENTO A TITOLO GRATUITO	Valore catastale	105,63	105,63	AGENZIA FORESTALE REGIONALE	
34728	TERRENI AGRICOLI	1.2.2.02.13.01.001	Indisponibile	117	57	16.460	PG	PIETRALUNGA		No	10/07/1975	TRASFERIMENTO A TITOLO GRATUITO	Valore catastale	1.243,13	1.243,13	AGENZIA FORESTALE REGIONALE	
34729	TERRENI AGRICOLI	1.2.2.02.13.01.001	Indisponibile	117	58	3.950	PG	PIETRALUNGA		No	10/07/1975	TRASFERIMENTO A TITOLO GRATUITO	Valore catastale	3.315,00	3.315,00	AGENZIA FORESTALE REGIONALE	

Numero Identificativo (da sistema informativo)	Classificazione secondo il piano dei conti dello Stato Patrimoniale in base al D.lgs.118/2011 (Descrizione)	Classificazione secondo il piano dei conti dello Stato Patrimoniale in base al D.lgs.118/2011 (Codice)	Classificazione ai sensi del codice civile (demaniale, disponibile, indisponibile)	Foglio	Particella	Superficie mq	Provincia	Comune	Località	Bene soggetto ad ammortamento	Data di acquisizione	Modalità di acquisizione	Criterio di valutazione secondo i principi del D.lgs 118/2011	Valore dell'immobile secondo i principi del D.lgs 118/2011 al 31/12/2019 (euro)	Valore dell'immobile secondo i principi del D.lgs 118/2011 al 31/12/2018 (euro)	Ente Gestore	Note
34730	TERRENI AGRICOLI	1.2.2.02.13.01.001	Indisponibile	117	59	3.750	PG	PIETRALUNGA		No	10/07/1975	TRASFERIMENTO A TITOLO GRATUITO	Valore catastale	944,13	944,13	AGENZIA FORESTALE REGIONALE	
34731	TERRENI AGRICOLI	1.2.2.02.13.01.001	Indisponibile	117	79	780	PG	PIETRALUNGA		No	10/07/1975	TRASFERIMENTO A TITOLO GRATUITO	Valore catastale	229,13	229,13	AGENZIA FORESTALE REGIONALE	
34732	TERRENI AGRICOLI	1.2.2.02.13.01.001	Indisponibile	117	80	350	PG	PIETRALUNGA		No	10/07/1975	TRASFERIMENTO A TITOLO GRATUITO	Valore catastale	43,88	43,88	AGENZIA FORESTALE REGIONALE	
34733	TERRENI AGRICOLI	1.2.2.02.13.01.001	Indisponibile	117	83	730	PG	PIETRALUNGA		No	10/07/1975	TRASFERIMENTO A TITOLO GRATUITO	Valore catastale	214,50	214,50	AGENZIA FORESTALE REGIONALE	
34734	TERRENI AGRICOLI	1.2.2.02.13.01.001	Indisponibile	48	511	1.290	PG	PIETRALUNGA		No	10/07/1975	TRASFERIMENTO A TITOLO GRATUITO	Valore catastale	108,88	108,88	AGENZIA FORESTALE REGIONALE	
34735	TERRENI AGRICOLI	1.2.2.02.13.01.001	Indisponibile	48	512	945	PG	PIETRALUNGA		No	10/07/1975	TRASFERIMENTO A TITOLO GRATUITO	Valore catastale	79,63	79,63	AGENZIA FORESTALE REGIONALE	
34736	TERRENI AGRICOLI	1.2.2.02.13.01.001	Indisponibile	48	513	1.730	PG	PIETRALUNGA		No	10/07/1975	TRASFERIMENTO A TITOLO GRATUITO	Valore catastale	115,38	115,38	AGENZIA FORESTALE REGIONALE	
34737	TERRENI AGRICOLI	1.2.2.02.13.01.001	Indisponibile	48	514	3.690	PG	PIETRALUNGA		No	10/07/1975	TRASFERIMENTO A TITOLO GRATUITO	Valore catastale	247,00	247,00	AGENZIA FORESTALE REGIONALE	
34738	TERRENI AGRICOLI	1.2.2.02.13.01.001	Indisponibile	48	515	1.880	PG	PIETRALUNGA		No	10/07/1975	TRASFERIMENTO A TITOLO GRATUITO	Valore catastale	190,13	190,13	AGENZIA FORESTALE REGIONALE	
34739	TERRENI AGRICOLI	1.2.2.02.13.01.001	Indisponibile	48	516	1.845	PG	PIETRALUNGA		No	10/07/1975	TRASFERIMENTO A TITOLO GRATUITO	Valore catastale	185,25	185,25	AGENZIA FORESTALE REGIONALE	
34740	TERRENI AGRICOLI	1.2.2.02.13.01.001	Indisponibile	48	517	475	PG	PIETRALUNGA		No	10/07/1975	TRASFERIMENTO A TITOLO GRATUITO	Valore catastale	47,13	47,13	AGENZIA FORESTALE REGIONALE	
34741	TERRENI AGRICOLI	1.2.2.02.13.01.001	Indisponibile	48	519	55	PG	PIETRALUNGA		No	10/07/1975	TRASFERIMENTO A TITOLO GRATUITO	Valore catastale	6,50	6,50	AGENZIA FORESTALE REGIONALE	
34742	TERRENI AGRICOLI	1.2.2.02.13.01.001	Indisponibile	48	520	120	PG	PIETRALUNGA		No	28/05/1980	TRASFERIMENTO A TITOLO GRATUITO	Valore catastale	9,75	9,75	AGENZIA FORESTALE REGIONALE	
34743	TERRENI AGRICOLI	1.2.2.02.13.01.001	Indisponibile	48	521	30	PG	PIETRALUNGA		No	28/05/1980	TRASFERIMENTO A TITOLO GRATUITO	Valore catastale	8,13	8,13	AGENZIA FORESTALE REGIONALE	
34744	TERRENI AGRICOLI	1.2.2.02.13.01.001	Indisponibile	48	522	15	PG	PIETRALUNGA		No	28/05/1980	TRASFERIMENTO A TITOLO GRATUITO	Valore catastale	1,63	1,63	AGENZIA FORESTALE REGIONALE	
34745	TERRENI AGRICOLI	1.2.2.02.13.01.001	Indisponibile	48	523	655	PG	PIETRALUNGA		No	28/05/1980	TRASFERIMENTO A TITOLO GRATUITO	Valore catastale	66,63	66,63	AGENZIA FORESTALE REGIONALE	
34746	TERRENI AGRICOLI	1.2.2.02.13.01.001	Indisponibile	48	524	300	PG	PIETRALUNGA		No	10/07/1975	TRASFERIMENTO A TITOLO GRATUITO	Valore catastale	22,75	22,75	AGENZIA FORESTALE REGIONALE	
34747	TERRENI AGRICOLI	1.2.2.02.13.01.001	Indisponibile	61	506	5.035	PG	PIETRALUNGA		No	10/07/1975	TRASFERIMENTO A TITOLO GRATUITO	Valore catastale	422,50	422,50	AGENZIA FORESTALE REGIONALE	
34748	TERRENI AGRICOLI	1.2.2.02.13.01.001	Indisponibile	61	519	1.220	PG	PIETRALUNGA		No	28/05/1980	TRASFERIMENTO A TITOLO GRATUITO	Valore catastale	102,38	102,38	AGENZIA FORESTALE REGIONALE	
34749	TERRENI AGRICOLI	1.2.2.02.13.01.001	Indisponibile	61	520	760	PG	PIETRALUNGA		No	10/07/1975	TRASFERIMENTO A TITOLO GRATUITO	Valore catastale	56,88	56,88	AGENZIA FORESTALE REGIONALE	

Numero Identificativo (da sistema informativo)	Classificazione secondo il piano dei conti dello Stato Patrimoniale in base al D.lgs.118/2011 (Descrizione)	Classificazione secondo il piano dei conti dello Stato Patrimoniale in base al D.lgs.118/2011 (Codice)	Classificazione ai sensi del codice civile (demaniale, disponibile, indisponibile)	Foglio	Particella	Superficie mq	Provincia	Comune	Località	Bene soggetto ad ammortamento	Data di acquisizione	Modalità di acquisizione	Criterio di valutazione secondo i principi del D.lgs 118/2011	Valore dell'immobile secondo i principi del D.lgs 118/2011 al 31/12/2019 (euro)	Valore dell'immobile secondo i principi del D.lgs 118/2011 al 31/12/2018 (euro)	Ente Gestore	Note
34750	TERRENI AGRICOLI	1.2.2.02.13.01.001	Indisponibile	61	521	1.125	PG	PIETRALUNGA		No	10/07/1975	TRASFERIMENTO A TITOLO GRATUITO	Valore catastale	84,50	84,50	AGENZIA FORESTALE REGIONALE	
34751	TERRENI AGRICOLI	1.2.2.02.13.01.001	Indisponibile	61	522	700	PG	PIETRALUNGA		No	10/07/1975	TRASFERIMENTO A TITOLO GRATUITO	Valore catastale	53,63	53,63	AGENZIA FORESTALE REGIONALE	
34752	TERRENI AGRICOLI	1.2.2.02.13.01.001	Indisponibile	61	524	155	PG	PIETRALUNGA		No	10/07/1975	TRASFERIMENTO A TITOLO GRATUITO	Valore catastale	11,38	11,38	AGENZIA FORESTALE REGIONALE	
34753	TERRENI AGRICOLI	1.2.2.02.13.01.001	Indisponibile	61	525	1.410	PG	PIETRALUNGA		No	10/07/1975	TRASFERIMENTO A TITOLO GRATUITO	Valore catastale	107,25	107,25	AGENZIA FORESTALE REGIONALE	
34754	TERRENI AGRICOLI	1.2.2.02.13.01.001	Indisponibile	61	526	490	PG	PIETRALUNGA		No	10/07/1975	TRASFERIMENTO A TITOLO GRATUITO	Valore catastale	37,38	37,38	AGENZIA FORESTALE REGIONALE	
34755	TERRENI AGRICOLI	1.2.2.02.13.01.001	Indisponibile	61	507	325	PG	PIETRALUNGA		No	28/05/1980	TRASFERIMENTO A TITOLO GRATUITO	Valore catastale	3,25	3,25	AGENZIA FORESTALE REGIONALE	
34756	TERRENI AGRICOLI	1.2.2.02.13.01.001	Indisponibile	61	508	235	PG	PIETRALUNGA		No	28/05/1980	TRASFERIMENTO A TITOLO GRATUITO	Valore catastale	1,63	1,63	AGENZIA FORESTALE REGIONALE	
34757	TERRENI AGRICOLI	1.2.2.02.13.01.001	Indisponibile	61	509	15	PG	PIETRALUNGA		No	28/05/1980	TRASFERIMENTO A TITOLO GRATUITO	Valore catastale	1,63	1,63	AGENZIA FORESTALE REGIONALE	
34758	TERRENI AGRICOLI	1.2.2.02.13.01.001	Indisponibile	61	510	320	PG	PIETRALUNGA		No	28/05/1980	TRASFERIMENTO A TITOLO GRATUITO	Valore catastale	32,50	32,50	AGENZIA FORESTALE REGIONALE	
34759	TERRENI AGRICOLI	1.2.2.02.13.01.001	Indisponibile	61	511	40	PG	PIETRALUNGA		No	28/05/1980	TRASFERIMENTO A TITOLO GRATUITO	Valore catastale	3,25	3,25	AGENZIA FORESTALE REGIONALE	
34760	TERRENI AGRICOLI	1.2.2.02.13.01.001	Indisponibile	61	512	2.450	PG	PIETRALUNGA		No	28/05/1980	TRASFERIMENTO A TITOLO GRATUITO	Valore catastale	247,00	247,00	AGENZIA FORESTALE REGIONALE	
34761	TERRENI AGRICOLI	1.2.2.02.13.01.001	Indisponibile	61	513	40	PG	PIETRALUNGA		No	28/05/1980	TRASFERIMENTO A TITOLO GRATUITO	Valore catastale	1,63	1,63	AGENZIA FORESTALE REGIONALE	
34762	TERRENI AGRICOLI	1.2.2.02.13.01.001	Indisponibile	61	518	160	PG	PIETRALUNGA		No	28/05/1980	TRASFERIMENTO A TITOLO GRATUITO	Valore catastale	0,00	0,00	AGENZIA FORESTALE REGIONALE	
39976	TERRENI AGRICOLI	1.2.2.02.13.01.001	Indisponibile	112	41	1.250	PG	PIETRALUNGA		No	10/07/1975	TRASFERIMENTO A TITOLO GRATUITO	Valore catastale	105,63	105,63	AGENZIA FORESTALE REGIONALE	
40017	TERRENI AGRICOLI	1.2.2.02.13.01.001	Indisponibile	69	503	705	PG	PIETRALUNGA		No	10/07/1975	TRASFERIMENTO A TITOLO GRATUITO	Valore catastale	47,13	47,13	AGENZIA FORESTALE REGIONALE	
40018	TERRENI AGRICOLI	1.2.2.02.13.01.001	Indisponibile	66	57	17	PG	PIETRALUNGA		No	10/07/1975	TRASFERIMENTO A TITOLO GRATUITO	Valore catastale	1,63	1,63	AGENZIA FORESTALE REGIONALE	
40019	TERRENI AGRICOLI	1.2.2.02.13.01.001	Indisponibile	68	504	2.230	PG	PIETRALUNGA		No	10/07/1975	TRASFERIMENTO A TITOLO GRATUITO	Valore catastale	19,50	19,50	AGENZIA FORESTALE REGIONALE	
40020	TERRENI AGRICOLI	1.2.2.02.13.01.001	Indisponibile	66	521	7.022	PG	PIETRALUNGA		No	10/07/1975	TRASFERIMENTO A TITOLO GRATUITO	Valore catastale	2.062,13	2.062,13	AGENZIA FORESTALE REGIONALE	
40021	TERRENI AGRICOLI	1.2.2.02.13.01.001	Indisponibile	66	524	29.345	PG	PIETRALUNGA		No	10/07/1975	TRASFERIMENTO A TITOLO GRATUITO	Valore catastale	2.463,50	2.463,50	AGENZIA FORESTALE REGIONALE	
40022	TERRENI AGRICOLI	1.2.2.02.13.01.001	Indisponibile	62	83	1.900	PG	PIETRALUNGA		No	10/07/1975	TRASFERIMENTO A TITOLO GRATUITO	Valore catastale	143,00	143,00	AGENZIA FORESTALE REGIONALE	

Numero Identificativo (da sistema informativo)	Classificazione secondo il piano dei conti dello Stato Patrimoniale in base al D.lgs.118/2011 (Descrizione)	Classificazione secondo il piano dei conti dello Stato Patrimoniale in base al D.lgs.118/2011 (Codice)	Classificazione ai sensi del codice civile (demaniale, disponibile, indisponibile)	Foglio	Particella	Superficie mq	Provincia	Comune	Località	Bene soggetto ad ammortamento	Data di acquisizione	Modalità di acquisizione	Criterio di valutazione secondo i principi del D.lgs 118/2011	Valore dell'immobile secondo i principi del D.lgs 118/2011 al 31/12/2019 (euro)	Valore dell'immobile secondo i principi del D.lgs 118/2011 al 31/12/2018 (euro)	Ente Gestore	Note
40051	TERRENI AGRICOLI	1.2.2.02.13.01.001	Indisponibile	82	507	3.610	PG	PIETRALUNGA		No	10/07/1975	TRASFERIMENTO A TITOLO GRATUITO	Valore catastale	1.061,13	1.061,13	AGENZIA FORESTALE REGIONALE	
40060	TERRENI AGRICOLI	1.2.2.02.13.01.001	Indisponibile	46	23	1.280	PG	PIETRALUNGA		No	10/07/1975	TRASFERIMENTO A TITOLO GRATUITO	Valore catastale	42,25	42,25	AGENZIA FORESTALE REGIONALE	
40067	TERRENI AGRICOLI	1.2.2.02.13.01.001	Indisponibile	45	7	1.350	PG	PIETRALUNGA		No	10/07/1975	TRASFERIMENTO A TITOLO GRATUITO	Valore catastale	45,50	45,50	AGENZIA FORESTALE REGIONALE	
40083	TERRENI AGRICOLI	1.2.2.02.13.01.001	Indisponibile	45	89	2.360	PG	PIETRALUNGA		No	10/07/1975	TRASFERIMENTO A TITOLO GRATUITO	Valore catastale	79,63	79,63	AGENZIA FORESTALE REGIONALE	
40876	TERRENI AGRICOLI	1.2.2.02.13.01.001	Indisponibile	93	810	100	PG	PIETRALUNGA		No	28/05/1980	TRASFERIMENTO A TITOLO GRATUITO	Valore catastale	9,75	9,75	AGENZIA FORESTALE REGIONALE	
40879	TERRENI AGRICOLI	1.2.2.02.13.01.001	Indisponibile	93	812	30	PG	PIETRALUNGA		No	28/05/1980	TRASFERIMENTO A TITOLO GRATUITO	Valore catastale	3,25	3,25	AGENZIA FORESTALE REGIONALE	
40880	TERRENI AGRICOLI	1.2.2.02.13.01.001	Indisponibile	93	813	90	PG	PIETRALUNGA		No	28/05/1980	TRASFERIMENTO A TITOLO GRATUITO	Valore catastale	26,00	26,00	AGENZIA FORESTALE REGIONALE	
40882	TERRENI AGRICOLI	1.2.2.02.13.01.001	Indisponibile	93	816	380	PG	PIETRALUNGA		No	28/05/1980	TRASFERIMENTO A TITOLO GRATUITO	Valore catastale	112,13	112,13	AGENZIA FORESTALE REGIONALE	
40883	TERRENI AGRICOLI	1.2.2.02.13.01.001	Indisponibile	93	817	860	PG	PIETRALUNGA		No	28/05/1980	TRASFERIMENTO A TITOLO GRATUITO	Valore catastale	251,88	251,88	AGENZIA FORESTALE REGIONALE	
40886	TERRENI AGRICOLI	1.2.2.02.13.01.001	Indisponibile	93	820	2.760	PG	PIETRALUNGA		No	28/05/1980	TRASFERIMENTO A TITOLO GRATUITO	Valore catastale	810,88	810,88	AGENZIA FORESTALE REGIONALE	
40887	TERRENI AGRICOLI	1.2.2.02.13.01.001	Indisponibile	96	559	12.800	PG	PIETRALUNGA		No	10/07/1975	TRASFERIMENTO A TITOLO GRATUITO	Valore catastale	3.760,25	3.760,25	AGENZIA FORESTALE REGIONALE	
40888	TERRENI AGRICOLI	1.2.2.02.13.01.001	Indisponibile	96	560	37.060	PG	PIETRALUNGA		No	10/07/1975	TRASFERIMENTO A TITOLO GRATUITO	Valore catastale	10.885,88	10.885,88	AGENZIA FORESTALE REGIONALE	
40889	TERRENI AGRICOLI	1.2.2.02.13.01.001	Indisponibile	97	523	1.720	PG	PIETRALUNGA		No	10/07/1975	TRASFERIMENTO A TITOLO GRATUITO	Valore catastale	14,63	14,63	AGENZIA FORESTALE REGIONALE	
40891	TERRENI AGRICOLI	1.2.2.02.13.01.001	Indisponibile	97	524	820	PG	PIETRALUNGA		No	10/07/1975	TRASFERIMENTO A TITOLO GRATUITO	Valore catastale	6,50	6,50	AGENZIA FORESTALE REGIONALE	
40892	TERRENI AGRICOLI	1.2.2.02.13.01.001	Indisponibile	97	525	12.200	PG	PIETRALUNGA		No	10/07/1975	TRASFERIMENTO A TITOLO GRATUITO	Valore catastale	3.583,13	3.583,13	AGENZIA FORESTALE REGIONALE	
40893	TERRENI AGRICOLI	1.2.2.02.13.01.001	Indisponibile	97	526	13.690	PG	PIETRALUNGA		No	10/07/1975	TRASFERIMENTO A TITOLO GRATUITO	Valore catastale	4.021,88	4.021,88	AGENZIA FORESTALE REGIONALE	
40894	TERRENI AGRICOLI	1.2.2.02.13.01.001	Indisponibile	97	527	10.420	PG	PIETRALUNGA		No	10/07/1975	TRASFERIMENTO A TITOLO GRATUITO	Valore catastale	1.236,63	1.236,63	AGENZIA FORESTALE REGIONALE	Variazione di coltura anno 2018
40895	TERRENI AGRICOLI	1.2.2.02.13.01.001	Indisponibile	97	528	27.490	PG	PIETRALUNGA		No	10/07/1975	TRASFERIMENTO A TITOLO GRATUITO	Valore catastale	8.074,63	8.074,63	AGENZIA FORESTALE REGIONALE	
40896	TERRENI AGRICOLI	1.2.2.02.13.01.001	Indisponibile	97	529	3.030	PG	PIETRALUNGA		No	10/07/1975	TRASFERIMENTO A TITOLO GRATUITO	Valore catastale	762,13	762,13	AGENZIA FORESTALE REGIONALE	
40897	TERRENI AGRICOLI	1.2.2.02.13.01.001	Indisponibile	97	530	13.290	PG	PIETRALUNGA		No	10/07/1975	TRASFERIMENTO A TITOLO GRATUITO	Valore catastale	3.345,88	3.345,88	AGENZIA FORESTALE REGIONALE	

Numero Identificativo (da sistema informativo)	Classificazione secondo il piano dei conti dello Stato Patrimoniale in base al D.lgs.118/2011 (Descrizione)	Classificazione secondo il piano dei conti dello Stato Patrimoniale in base al D.lgs.118/2011 (Codice)	Classificazione ai sensi del codice civile (demaniale, disponibile, indisponibile)	Foglio	Particella	Superficie mq	Provincia	Comune	Località	Bene soggetto ad ammortamento	Data di acquisizione	Modalità di acquisizione	Criterio di valutazione secondo i principi del D.lgs 118/2011	Valore dell'immobile secondo i principi del D.lgs 118/2011 al 31/12/2019 (euro)	Valore dell'immobile secondo i principi del D.lgs 118/2011 al 31/12/2018 (euro)	Ente Gestore	Note
41320	TERRENI AGRICOLI	1.2.2.02.13.01.001	Indisponibile	71	600	370	PG	PIETRALUNGA		No	25/05/1980	TRASFERIMENTO A TITOLO GRATUITO	Valore catastale	0,00	0,00	AGENZIA FORESTALE REGIONALE	Variazione catastale del 2018 - Catastalmente con qualità Relitto Stradale senza reddito
41043	TERRENI AGRICOLI	1.2.2.02.13.01.001	Indisponibile	71	601	14.100	PG	PIETRALUNGA		No	25/05/1980	TRASFERIMENTO A TITOLO GRATUITO	Valore catastale	1.064,38	1.064,38	AGENZIA FORESTALE REGIONALE	Deriva dalla soppressione della part. 19 in 601-602 e 603 - variazione del 2017
41044	TERRENI AGRICOLI	1.2.2.02.13.01.001	Indisponibile	71	602	1.750	PG	PIETRALUNGA		No	28/05/1980	TRASFERIMENTO A TITOLO GRATUITO	Valore catastale	131,63	131,63	AGENZIA FORESTALE REGIONALE	Deriva dalla soppressione della part. 19 in 601-602 e 603 - variazione del 2017
41049	TERRENI AGRICOLI	1.2.2.02.13.01.001	Indisponibile	71	604	2.735	PG	PIETRALUNGA		No	28/05/1980	TRASFERIMENTO A TITOLO GRATUITO	Valore catastale	229,13	229,13	AGENZIA FORESTALE REGIONALE	Deriva dalla soppressione della part. 25 in 604-605-606 e 607 - Variazione del 2017
41050	TERRENI AGRICOLI	1.2.2.02.13.01.001	Indisponibile	71	606	1.280	PG	PIETRALUNGA		No	28/05/1980	TRASFERIMENTO A TITOLO GRATUITO	Valore catastale	107,25	107,25	AGENZIA FORESTALE REGIONALE	Deriva dalla soppressione della part. 25 in 604-605-606 e 607 - Variazione del 2017
41052	TERRENI AGRICOLI	1.2.2.02.13.01.001	Indisponibile	71	608	985	PG	PIETRALUNGA		No	28/05/1980	TRASFERIMENTO A TITOLO GRATUITO	Valore catastale	82,88	82,88	AGENZIA FORESTALE REGIONALE	Deriva dalla soppressione della part. 26 (CF) in 608-609 (CF)-610-611 e 612 - Variazione del 2017
41053	TERRENI AGRICOLI	1.2.2.02.13.01.001	Indisponibile	71	611	460	PG	PIETRALUNGA		No	28/05/1980	TRASFERIMENTO A TITOLO GRATUITO	Valore catastale	39,00	39,00	AGENZIA FORESTALE REGIONALE	Deriva dalla soppressione della part. 26 (CF) in 608-609 (CF)-610-611 e 612 - Variazione del 2017
41054	TERRENI AGRICOLI	1.2.2.02.13.01.001	Indisponibile	80	501	245	PG	PIETRALUNGA		No	28/05/1980	TRASFERIMENTO A TITOLO GRATUITO	Valore catastale	1,63	1,63	AGENZIA FORESTALE REGIONALE	Deriva dal frazionamento della part. 66 in atti dal 2017
41055	TERRENI AGRICOLI	1.2.2.02.13.01.001	Indisponibile	80	502	520	PG	PIETRALUNGA		No	28/05/1980	TRASFERIMENTO A TITOLO GRATUITO	Valore catastale	4,88	4,88	AGENZIA FORESTALE REGIONALE	Deriva dal frazionamento della part. 66 in atti dal 2017
41056	TERRENI AGRICOLI	1.2.2.02.13.01.001	Indisponibile	80	503	990	PG	PIETRALUNGA		No	28/05/1980	TRASFERIMENTO A TITOLO GRATUITO	Valore catastale	32,50	32,50	AGENZIA FORESTALE REGIONALE	Deriva dal frazionamento della part. 46 in atti dal 2017
41057	TERRENI AGRICOLI	1.2.2.02.13.01.001	Indisponibile	116	529	1.926	PG	PIETRALUNGA		No	10/07/1975	TRASFERIMENTO A TITOLO GRATUITO	Valore catastale	1.616,88	1.616,88	AGENZIA FORESTALE REGIONALE	Deriva dalla soppressione della part. 7 in 529 e 530 - variazione del 2017
40665	ALTRI TERRENI NAC	1.2.2.02.13.99.999	Indisponibile	75	1036	11	PG	SAN GIUSTINO		No	15/07/2015	ESPROPRIO	Valore acquisizione	63,62	63,62	REGIONE	
40660	TERRENI EDIFICABILI	1.2.2.02.13.02.001	Indisponibile	75	1023	539	PG	SAN GIUSTINO		No	15/07/2015	ESPROPRIO	Valore acquisizione	3.041,30	3.041,30	REGIONE	Rispetto al 2016 è stato assegnata la corretta classificazione secondo il piano dei conti dello Stato Patrimoniale in base al D.lgs.118/2011 -La precedente classificazione era "ALTRI TERRENI NAC"
40661	TERRENI EDIFICABILI	1.2.2.02.13.02.001	Indisponibile	75	1024	10	PG	SAN GIUSTINO		No	15/07/2015	ESPROPRIO	Valore acquisizione	0,00	56,42	REGIONE	Particella soppressa ed unita alla partò 1055 del CF, aggiornamento del 2019
40666	ALTRI TERRENI NAC	1.2.2.02.13.99.999	Indisponibile	75	1032	303	PG	SAN GIUSTINO		No	15/07/2015	ESPROPRIO	Valore acquisizione	4.438,13	4.438,13	REGIONE	
40658	TERRENI EDIFICABILI	1.2.2.02.13.02.001	Indisponibile	75	1021	14.827	PG	SAN GIUSTINO		No	15/07/2015	ESPROPRIO	Valore acquisizione	0,00	83.661,08	REGIONE	Particella soppressa ed unita alla partò 1055 del CF, aggiornamento del 2019
40662	TERRENI EDIFICABILI	1.2.2.02.13.02.001	Indisponibile	75	1030	11.013	PG	SAN GIUSTINO		No	15/07/2015	ESPROPRIO	Valore acquisizione	0,00	57.581,58	REGIONE	Particella soppressa ed unita alla partò 1055 del CF, aggiornamento del 2019
40663	ALTRI TERRENI NAC	1.2.2.02.13.99.999	Indisponibile	75	1026	170	PG	SAN GIUSTINO		No	15/07/2015	ESPROPRIO	Valore acquisizione	0,00	983,36	REGIONE	Particella soppressa ed unita alla partò 1055 del CF, aggiornamento del 2019
40664	ALTRI TERRENI NAC	1.2.2.02.13.99.999	Indisponibile	75	1034	172	PG	SAN GIUSTINO		No	15/07/2015	ESPROPRIO	Valore acquisizione	994,92	994,92	REGIONE	
37968	TERRENI AGRICOLI	1.2.2.02.13.01.001	Indisponibile	1	4	388.750	TR	SAN VENANZO		No	10/07/1975	TRASFERIMENTO A TITOLO GRATUITO	Valore catastale	52.201,50	52.201,50	AGENZIA FORESTALE REGIONALE	

Numero Identificativo (da sistema informativo)	Classificazione secondo il piano dei conti dello Stato Patrimoniale in base al D.lgs.118/2011 (Descrizione)	Classificazione secondo il piano dei conti dello Stato Patrimoniale in base al D.lgs.118/2011 (Codice)	Classificazione ai sensi del codice civile (demaniale, disponibile, indisponibile)	Foglio	Particella	Superficie mq	Provincia	Comune	Località	Bene soggetto ad ammortamento	Data di acquisizione	Modalità di acquisizione	Criterio di valutazione secondo i principi del D.lgs 118/2011	Valore dell'immobile secondo i principi del D.lgs 118/2011 al 31/12/2019 (euro)	Valore dell'immobile secondo i principi del D.lgs 118/2011 al 31/12/2018 (euro)	Ente Gestore	Note
37969	TERRENI AGRICOLI	1.2.2.02.13.01.001	Indisponibile	1	5	49.070	TR	SAN VENANZO		No	10/07/1975	TRASFERIMENTO A TITOLO GRATUITO	Valore catastale	10.296,00	10.296,00	AGENZIA FORESTALE REGIONALE	
37970	TERRENI AGRICOLI	1.2.2.02.13.01.001	Indisponibile	1	6	2.510	TR	SAN VENANZO		No	10/07/1975	TRASFERIMENTO A TITOLO GRATUITO	Valore catastale	63,38	63,38	AGENZIA FORESTALE REGIONALE	
37971	TERRENI AGRICOLI	1.2.2.02.13.01.001	Indisponibile	1	7	1.970	TR	SAN VENANZO		No	10/07/1975	TRASFERIMENTO A TITOLO GRATUITO	Valore catastale	50,38	50,38	AGENZIA FORESTALE REGIONALE	
37972	TERRENI AGRICOLI	1.2.2.02.13.01.001	Indisponibile	1	8	8.580	TR	SAN VENANZO		No	10/07/1975	TRASFERIMENTO A TITOLO GRATUITO	Valore catastale	1.439,75	1.439,75	AGENZIA FORESTALE REGIONALE	
37973	TERRENI AGRICOLI	1.2.2.02.13.01.001	Indisponibile	1	9	31.750	TR	SAN VENANZO		No	10/07/1975	TRASFERIMENTO A TITOLO GRATUITO	Valore catastale	3.464,50	3.464,50	AGENZIA FORESTALE REGIONALE	
37974	TERRENI AGRICOLI	1.2.2.02.13.01.001	Indisponibile	2	11	4.220	TR	SAN VENANZO		No	10/07/1975	TRASFERIMENTO A TITOLO GRATUITO	Valore catastale	177,13	177,13	AGENZIA FORESTALE REGIONALE	
37975	TERRENI AGRICOLI	1.2.2.02.13.01.001	Indisponibile	2	12	8.260	TR	SAN VENANZO		No	10/07/1975	TRASFERIMENTO A TITOLO GRATUITO	Valore catastale	624,00	624,00	AGENZIA FORESTALE REGIONALE	
37976	TERRENI AGRICOLI	1.2.2.02.13.01.001	Indisponibile	2	13	48.730	TR	SAN VENANZO		No	10/07/1975	TRASFERIMENTO A TITOLO GRATUITO	Valore catastale	3.680,63	3.680,63	AGENZIA FORESTALE REGIONALE	
37977	TERRENI AGRICOLI	1.2.2.02.13.01.001	Indisponibile	2	30	32.990	TR	SAN VENANZO		No	10/07/1975	TRASFERIMENTO A TITOLO GRATUITO	Valore catastale	6.836,38	6.836,38	AGENZIA FORESTALE REGIONALE	
37978	TERRENI AGRICOLI	1.2.2.02.13.01.001	Indisponibile	2	31	13.940	TR	SAN VENANZO		No	10/07/1975	TRASFERIMENTO A TITOLO GRATUITO	Valore catastale	2.925,00	2.925,00	AGENZIA FORESTALE REGIONALE	
37979	TERRENI AGRICOLI	1.2.2.02.13.01.001	Indisponibile	2	32	32.870	TR	SAN VENANZO		No	10/07/1975	TRASFERIMENTO A TITOLO GRATUITO	Valore catastale	2.206,75	2.206,75	AGENZIA FORESTALE REGIONALE	
37980	TERRENI AGRICOLI	1.2.2.02.13.01.001	Indisponibile	2	33	20.670	TR	SAN VENANZO		No	10/07/1975	TRASFERIMENTO A TITOLO GRATUITO	Valore catastale	3.753,75	3.753,75	AGENZIA FORESTALE REGIONALE	
37981	TERRENI AGRICOLI	1.2.2.02.13.01.001	Indisponibile	2	34	55.580	TR	SAN VENANZO		No	10/07/1975	TRASFERIMENTO A TITOLO GRATUITO	Valore catastale	2.331,88	2.331,88	AGENZIA FORESTALE REGIONALE	
37982	TERRENI AGRICOLI	1.2.2.02.13.01.001	Indisponibile	2	40	18.690	TR	SAN VENANZO		No	10/07/1975	TRASFERIMENTO A TITOLO GRATUITO	Valore catastale	3.345,88	3.345,88	AGENZIA FORESTALE REGIONALE	
37983	TERRENI AGRICOLI	1.2.2.02.13.01.001	Indisponibile	2	41	36.230	TR	SAN VENANZO		No	10/07/1975	TRASFERIMENTO A TITOLO GRATUITO	Valore catastale	6.545,50	6.545,50	AGENZIA FORESTALE REGIONALE	
37984	TERRENI AGRICOLI	1.2.2.02.13.01.001	Indisponibile	2	42	2.540	TR	SAN VENANZO		No	10/07/1975	TRASFERIMENTO A TITOLO GRATUITO	Valore catastale	745,88	745,88	AGENZIA FORESTALE REGIONALE	
37985	TERRENI AGRICOLI	1.2.2.02.13.01.001	Indisponibile	2	43	5.100	TR	SAN VENANZO		No	10/07/1975	TRASFERIMENTO A TITOLO GRATUITO	Valore catastale	1.498,25	1.498,25	AGENZIA FORESTALE REGIONALE	
37986	TERRENI AGRICOLI	1.2.2.02.13.01.001	Indisponibile	2	44	6.570	TR	SAN VENANZO		No	10/07/1975	TRASFERIMENTO A TITOLO GRATUITO	Valore catastale	276,25	276,25	AGENZIA FORESTALE REGIONALE	
37987	TERRENI AGRICOLI	1.2.2.02.13.01.001	Indisponibile	2	45	1.310	TR	SAN VENANZO		No	10/07/1975	TRASFERIMENTO A TITOLO GRATUITO	Valore catastale	234,00	234,00	AGENZIA FORESTALE REGIONALE	
37988	TERRENI AGRICOLI	1.2.2.02.13.01.001	Indisponibile	2	46	380	TR	SAN VENANZO		No	10/07/1975	TRASFERIMENTO A TITOLO GRATUITO	Valore catastale	43,88	43,88	AGENZIA FORESTALE REGIONALE	

Numero Identificativo (da sistema informativo)	Classificazione secondo il piano dei conti dello Stato Patrimoniale in base al D.lgs.118/2011 (Descrizione)	Classificazione secondo il piano dei conti dello Stato Patrimoniale in base al D.lgs.118/2011 (Codice)	Classificazione ai sensi del codice civile (demaniale, disponibile, indisponibile)	Foglio	Particella	Superficie mq	Provincia	Comune	Località	Bene soggetto ad ammortamento	Data di acquisizione	Modalità di acquisizione	Criterio di valutazione secondo i principi del D.lgs 118/2011	Valore dell'immobile secondo i principi del D.lgs 118/2011 al 31/12/2019 (euro)	Valore dell'immobile secondo i principi del D.lgs 118/2011 al 31/12/2018 (euro)	Ente Gestore	Note
37989	TERRENI AGRICOLI	1.2.2.02.13.01.001	Indisponibile	2	48	2.210	TR	SAN VENANZO		No	10/07/1975	TRASFERIMENTO A TITOLO GRATUITO	Valore catastale	0,00	0,00	AGENZIA FORESTALE REGIONALE	
37990	TERRENI AGRICOLI	1.2.2.02.13.01.001	Indisponibile	2	49	39.140	TR	SAN VENANZO		No	10/07/1975	TRASFERIMENTO A TITOLO GRATUITO	Valore catastale	6.605,63	6.605,63	AGENZIA FORESTALE REGIONALE	
37991	TERRENI AGRICOLI	1.2.2.02.13.01.001	Indisponibile	2	50	33.650	TR	SAN VENANZO		No	10/07/1975	TRASFERIMENTO A TITOLO GRATUITO	Valore catastale	5.721,63	5.721,63	AGENZIA FORESTALE REGIONALE	
37992	TERRENI AGRICOLI	1.2.2.02.13.01.001	Indisponibile	2	51	8.650	TR	SAN VENANZO		No	10/07/1975	TRASFERIMENTO A TITOLO GRATUITO	Valore catastale	1.771,25	1.771,25	AGENZIA FORESTALE REGIONALE	
37993	TERRENI AGRICOLI	1.2.2.02.13.01.001	Indisponibile	2	52	35.490	TR	SAN VENANZO		No	10/07/1975	TRASFERIMENTO A TITOLO GRATUITO	Valore catastale	6.521,13	6.521,13	AGENZIA FORESTALE REGIONALE	
37994	TERRENI AGRICOLI	1.2.2.02.13.01.001	Indisponibile	2	53	116.060	TR	SAN VENANZO		No	10/07/1975	TRASFERIMENTO A TITOLO GRATUITO	Valore catastale	15.583,75	15.583,75	AGENZIA FORESTALE REGIONALE	
37995	TERRENI AGRICOLI	1.2.2.02.13.01.001	Indisponibile	2	59	4.040	TR	SAN VENANZO		No	10/07/1975	TRASFERIMENTO A TITOLO GRATUITO	Valore catastale	677,63	677,63	AGENZIA FORESTALE REGIONALE	
37996	TERRENI AGRICOLI	1.2.2.02.13.01.001	Indisponibile	2	60	27.190	TR	SAN VENANZO		No	10/07/1975	TRASFERIMENTO A TITOLO GRATUITO	Valore catastale	7.986,88	7.986,88	AGENZIA FORESTALE REGIONALE	
37997	TERRENI AGRICOLI	1.2.2.02.13.01.001	Indisponibile	3	1	19.140	TR	SAN VENANZO		No	10/07/1975	TRASFERIMENTO A TITOLO GRATUITO	Valore catastale	8.030,75	8.030,75	AGENZIA FORESTALE REGIONALE	
37998	TERRENI AGRICOLI	1.2.2.02.13.01.001	Indisponibile	3	2	5.380	TR	SAN VENANZO		No	10/07/1975	TRASFERIMENTO A TITOLO GRATUITO	Valore catastale	632,13	632,13	AGENZIA FORESTALE REGIONALE	
37999	TERRENI AGRICOLI	1.2.2.02.13.01.001	Indisponibile	3	3	109.070	TR	SAN VENANZO		No	10/07/1975	TRASFERIMENTO A TITOLO GRATUITO	Valore catastale	14.646,13	14.646,13	AGENZIA FORESTALE REGIONALE	
38000	TERRENI AGRICOLI	1.2.2.02.13.01.001	Indisponibile	3	4	63.100	TR	SAN VENANZO		No	10/07/1975	TRASFERIMENTO A TITOLO GRATUITO	Valore catastale	26.477,75	26.477,75	AGENZIA FORESTALE REGIONALE	
38001	TERRENI AGRICOLI	1.2.2.02.13.01.001	Indisponibile	3	5	1.400	TR	SAN VENANZO		No	10/07/1975	TRASFERIMENTO A TITOLO GRATUITO	Valore catastale	199,88	199,88	AGENZIA FORESTALE REGIONALE	
38002	TERRENI AGRICOLI	1.2.2.02.13.01.001	Indisponibile	3	6	6.150	TR	SAN VENANZO		No	10/07/1975	TRASFERIMENTO A TITOLO GRATUITO	Valore catastale	3.612,38	3.612,38	AGENZIA FORESTALE REGIONALE	
38003	TERRENI AGRICOLI	1.2.2.02.13.01.001	Indisponibile	3	7	15.420	TR	SAN VENANZO		No	10/07/1975	TRASFERIMENTO A TITOLO GRATUITO	Valore catastale	6.470,75	6.470,75	AGENZIA FORESTALE REGIONALE	
38004	TERRENI AGRICOLI	1.2.2.02.13.01.001	Indisponibile	3	8	10.110	TR	SAN VENANZO		No	10/07/1975	TRASFERIMENTO A TITOLO GRATUITO	Valore catastale	4.667,00	4.667,00	AGENZIA FORESTALE REGIONALE	
38007	TERRENI AGRICOLI	1.2.2.02.13.01.001	Indisponibile	3	12	1.980	TR	SAN VENANZO		No	10/07/1975	TRASFERIMENTO A TITOLO GRATUITO	Valore catastale	913,25	913,25	AGENZIA FORESTALE REGIONALE	
38009	TERRENI AGRICOLI	1.2.2.02.13.01.001	Indisponibile	3	15	37.130	TR	SAN VENANZO		No	10/07/1975	TRASFERIMENTO A TITOLO GRATUITO	Valore catastale	15.580,50	15.580,50	AGENZIA FORESTALE REGIONALE	
38010	TERRENI AGRICOLI	1.2.2.02.13.01.001	Indisponibile	3	17	3.060	TR	SAN VENANZO	Casaglia	No	10/07/1975	TRASFERIMENTO A TITOLO GRATUITO	Valore catastale	1.283,75	1.283,75	AGENZIA FORESTALE REGIONALE	
38011	TERRENI AGRICOLI	1.2.2.02.13.01.001	Indisponibile	3	18	12.730	TR	SAN VENANZO	Casaglia	No	10/07/1975	TRASFERIMENTO A TITOLO GRATUITO	Valore catastale	5.876,00	5.876,00	AGENZIA FORESTALE REGIONALE	

Numero Identificativo (da sistema informativo)	Classificazione secondo il piano dei conti dello Stato Patrimoniale in base al D.lgs.118/2011 (Descrizione)	Classificazione secondo il piano dei conti dello Stato Patrimoniale in base al D.lgs.118/2011 (Codice)	Classificazione ai sensi del codice civile (demaniale, disponibile, indisponibile)	Foglio	Particella	Superficie mq	Provincia	Comune	Località	Bene soggetto ad ammortamento	Data di acquisizione	Modalità di acquisizione	Criterio di valutazione secondo i principi del D.lgs 118/2011	Valore dell'immobile secondo i principi del D.lgs 118/2011 al 31/12/2019 (euro)	Valore dell'immobile secondo i principi del D.lgs 118/2011 al 31/12/2018 (euro)	Ente Gestore	Note
38012	TERRENI AGRICOLI	1.2.2.02.13.01.001	Indisponibile	3	19	19.760	TR	SAN VENANZO	Casaglia	No	10/07/1975	TRASFERIMENTO A TITOLO GRATUITO	Valore catastale	8.292,38	8.292,38	AGENZIA FORESTALE REGIONALE	
38013	TERRENI AGRICOLI	1.2.2.02.13.01.001	Indisponibile	3	20	2.140	TR	SAN VENANZO		No	10/07/1975	TRASFERIMENTO A TITOLO GRATUITO	Valore catastale	305,50	305,50	AGENZIA FORESTALE REGIONALE	
38014	TERRENI AGRICOLI	1.2.2.02.13.01.001	Indisponibile	3	21	3.950	TR	SAN VENANZO		No	10/07/1975	TRASFERIMENTO A TITOLO GRATUITO	Valore catastale	464,75	464,75	AGENZIA FORESTALE REGIONALE	
38015	TERRENI AGRICOLI	1.2.2.02.13.01.001	Indisponibile	3	22	4.970	TR	SAN VENANZO		No	10/07/1975	TRASFERIMENTO A TITOLO GRATUITO	Valore catastale	708,50	708,50	AGENZIA FORESTALE REGIONALE	
38016	TERRENI AGRICOLI	1.2.2.02.13.01.001	Indisponibile	3	23	11.280	TR	SAN VENANZO		No	10/07/1975	TRASFERIMENTO A TITOLO GRATUITO	Valore catastale	5.206,50	5.206,50	AGENZIA FORESTALE REGIONALE	
38017	TERRENI AGRICOLI	1.2.2.02.13.01.001	Indisponibile	3	24	9.250	TR	SAN VENANZO		No	10/07/1975	TRASFERIMENTO A TITOLO GRATUITO	Valore catastale	6.599,13	6.599,13	AGENZIA FORESTALE REGIONALE	
38018	TERRENI AGRICOLI	1.2.2.02.13.01.001	Indisponibile	3	25	22.270	TR	SAN VENANZO		No	10/07/1975	TRASFERIMENTO A TITOLO GRATUITO	Valore catastale	9.345,38	9.345,38	AGENZIA FORESTALE REGIONALE	
38019	TERRENI AGRICOLI	1.2.2.02.13.01.001	Indisponibile	3	26	8.190	TR	SAN VENANZO		No	10/07/1975	TRASFERIMENTO A TITOLO GRATUITO	Valore catastale	3.436,88	3.436,88	AGENZIA FORESTALE REGIONALE	
38020	TERRENI AGRICOLI	1.2.2.02.13.01.001	Indisponibile	3	27	22.040	TR	SAN VENANZO		No	10/07/1975	TRASFERIMENTO A TITOLO GRATUITO	Valore catastale	13.872,63	13.872,63	AGENZIA FORESTALE REGIONALE	
38021	TERRENI AGRICOLI	1.2.2.02.13.01.001	Indisponibile	3	28	25.240	TR	SAN VENANZO		No	10/07/1975	TRASFERIMENTO A TITOLO GRATUITO	Valore catastale	11.649,63	11.649,63	AGENZIA FORESTALE REGIONALE	
38022	TERRENI AGRICOLI	1.2.2.02.13.01.001	Indisponibile	3	29	4.910	TR	SAN VENANZO	Casaglia	No	10/07/1975	TRASFERIMENTO A TITOLO GRATUITO	Valore catastale	2.266,88	2.266,88	AGENZIA FORESTALE REGIONALE	
38023	TERRENI AGRICOLI	1.2.2.02.13.01.001	Indisponibile	3	30	6.460	TR	SAN VENANZO	Casaglia	No	10/07/1975	TRASFERIMENTO A TITOLO GRATUITO	Valore catastale	2.710,50	2.710,50	AGENZIA FORESTALE REGIONALE	
38024	TERRENI AGRICOLI	1.2.2.02.13.01.001	Indisponibile	3	31	1.700	TR	SAN VENANZO		No	10/07/1975	TRASFERIMENTO A TITOLO GRATUITO	Valore catastale	71,50	71,50	AGENZIA FORESTALE REGIONALE	
38025	TERRENI AGRICOLI	1.2.2.02.13.01.001	Indisponibile	3	32	8.200	TR	SAN VENANZO		No	10/07/1975	TRASFERIMENTO A TITOLO GRATUITO	Valore catastale	344,50	344,50	AGENZIA FORESTALE REGIONALE	
38026	TERRENI AGRICOLI	1.2.2.02.13.01.001	Indisponibile	3	33	91.330	TR	SAN VENANZO		No	10/07/1975	TRASFERIMENTO A TITOLO GRATUITO	Valore catastale	26.827,13	26.827,13	AGENZIA FORESTALE REGIONALE	
38027	TERRENI AGRICOLI	1.2.2.02.13.01.001	Indisponibile	3	34	141.510	TR	SAN VENANZO		No	10/07/1975	TRASFERIMENTO A TITOLO GRATUITO	Valore catastale	15.439,13	15.439,13	AGENZIA FORESTALE REGIONALE	
38028	TERRENI AGRICOLI	1.2.2.02.13.01.001	Indisponibile	3	35	2.930	TR	SAN VENANZO		No	10/07/1975	TRASFERIMENTO A TITOLO GRATUITO	Valore catastale	1.844,38	1.844,38	AGENZIA FORESTALE REGIONALE	
38029	TERRENI AGRICOLI	1.2.2.02.13.01.001	Indisponibile	3	36	122.090	TR	SAN VENANZO		No	10/07/1975	TRASFERIMENTO A TITOLO GRATUITO	Valore catastale	20.492,88	20.492,88	AGENZIA FORESTALE REGIONALE	
38030	TERRENI AGRICOLI	1.2.2.02.13.01.001	Indisponibile	3	37	16.130	TR	SAN VENANZO		No	10/07/1975	TRASFERIMENTO A TITOLO GRATUITO	Valore catastale	6.768,13	6.768,13	AGENZIA FORESTALE REGIONALE	
38031	TERRENI AGRICOLI	1.2.2.02.13.01.001	Indisponibile	3	38	35.820	TR	SAN VENANZO		No	10/07/1975	TRASFERIMENTO A TITOLO GRATUITO	Valore catastale	4.208,75	4.208,75	AGENZIA FORESTALE REGIONALE	

Numero Identificativo (da sistema informativo)	Classificazione secondo il piano dei conti dello Stato Patrimoniale in base al D.lgs.118/2011 (Descrizione)	Classificazione secondo il piano dei conti dello Stato Patrimoniale in base al D.lgs.118/2011 (Codice)	Classificazione ai sensi del codice civile (demaniale, disponibile, indisponibile)	Foglio	Particella	Superficie mq	Provincia	Comune	Località	Bene soggetto ad ammortamento	Data di acquisizione	Modalità di acquisizione	Criterio di valutazione secondo i principi del D.lgs 118/2011	Valore dell'immobile secondo i principi del D.lgs 118/2011 al 31/12/2019 (euro)	Valore dell'immobile secondo i principi del D.lgs 118/2011 al 31/12/2018 (euro)	Ente Gestore	Note
38032	TERRENI AGRICOLI	1.2.2.02.13.01.001	Indisponibile	3	39	22.690	TR	SAN VENANZO		No	10/07/1975	TRASFERIMENTO A TITOLO GRATUITO	Valore catastale	3.237,00	3.237,00	AGENZIA FORESTALE REGIONALE	
38033	TERRENI AGRICOLI	1.2.2.02.13.01.001	Indisponibile	3	40	116.890	TR	SAN VENANZO	Casaglia	No	10/07/1975	TRASFERIMENTO A TITOLO GRATUITO	Valore catastale	15.695,88	15.695,88	AGENZIA FORESTALE REGIONALE	
38034	TERRENI AGRICOLI	1.2.2.02.13.01.001	Indisponibile	3	41	2.250	TR	SAN VENANZO		No	10/07/1975	TRASFERIMENTO A TITOLO GRATUITO	Valore catastale	264,88	264,88	AGENZIA FORESTALE REGIONALE	
38035	TERRENI AGRICOLI	1.2.2.02.13.01.001	Indisponibile	3	42	14.150	TR	SAN VENANZO		No	10/07/1975	TRASFERIMENTO A TITOLO GRATUITO	Valore catastale	2.018,25	2.018,25	AGENZIA FORESTALE REGIONALE	
38036	TERRENI AGRICOLI	1.2.2.02.13.01.001	Indisponibile	3	43	74.410	TR	SAN VENANZO		No	10/07/1975	TRASFERIMENTO A TITOLO GRATUITO	Valore catastale	9.992,13	9.992,13	AGENZIA FORESTALE REGIONALE	
38037	TERRENI AGRICOLI	1.2.2.02.13.01.001	Indisponibile	3	44	15.380	TR	SAN VENANZO		No	10/07/1975	TRASFERIMENTO A TITOLO GRATUITO	Valore catastale	6.454,50	6.454,50	AGENZIA FORESTALE REGIONALE	
38038	TERRENI AGRICOLI	1.2.2.02.13.01.001	Indisponibile	3	45	46.310	TR	SAN VENANZO		No	10/07/1975	TRASFERIMENTO A TITOLO GRATUITO	Valore catastale	7.772,38	7.772,38	AGENZIA FORESTALE REGIONALE	
38039	TERRENI AGRICOLI	1.2.2.02.13.01.001	Indisponibile	3	46	22.900	TR	SAN VENANZO		No	10/07/1975	TRASFERIMENTO A TITOLO GRATUITO	Valore catastale	9.608,63	9.608,63	AGENZIA FORESTALE REGIONALE	
38040	TERRENI AGRICOLI	1.2.2.02.13.01.001	Indisponibile	3	47	12.810	TR	SAN VENANZO		No	10/07/1975	TRASFERIMENTO A TITOLO GRATUITO	Valore catastale	5.375,50	5.375,50	AGENZIA FORESTALE REGIONALE	
38041	TERRENI AGRICOLI	1.2.2.02.13.01.001	Indisponibile	4	1	32.320	TR	SAN VENANZO		No	10/07/1975	TRASFERIMENTO A TITOLO GRATUITO	Valore catastale	7.605,00	7.605,00	AGENZIA FORESTALE REGIONALE	
38042	TERRENI AGRICOLI	1.2.2.02.13.01.001	Indisponibile	4	2	1.000	TR	SAN VENANZO		No	10/07/1975	TRASFERIMENTO A TITOLO GRATUITO	Valore catastale	204,75	204,75	AGENZIA FORESTALE REGIONALE	
38043	TERRENI AGRICOLI	1.2.2.02.13.01.001	Indisponibile	4	3	2.950	TR	SAN VENANZO		No	10/07/1975	TRASFERIMENTO A TITOLO GRATUITO	Valore catastale	414,38	414,38	AGENZIA FORESTALE REGIONALE	
38044	TERRENI AGRICOLI	1.2.2.02.13.01.001	Indisponibile	4	4	2.400	TR	SAN VENANZO		No	10/07/1975	TRASFERIMENTO A TITOLO GRATUITO	Valore catastale	261,63	261,63	AGENZIA FORESTALE REGIONALE	
38045	TERRENI AGRICOLI	1.2.2.02.13.01.001	Indisponibile	4	5	12.320	TR	SAN VENANZO		No	10/07/1975	TRASFERIMENTO A TITOLO GRATUITO	Valore catastale	3.618,88	3.618,88	AGENZIA FORESTALE REGIONALE	
38046	TERRENI AGRICOLI	1.2.2.02.13.01.001	Indisponibile	4	6	100.030	TR	SAN VENANZO		No	10/07/1975	TRASFERIMENTO A TITOLO GRATUITO	Valore catastale	15.110,88	15.110,88	AGENZIA FORESTALE REGIONALE	
38047	TERRENI AGRICOLI	1.2.2.02.13.01.001	Indisponibile	4	12	110	TR	SAN VENANZO		No	10/07/1975	TRASFERIMENTO A TITOLO GRATUITO	Valore catastale	13,00	13,00	AGENZIA FORESTALE REGIONALE	
38048	TERRENI AGRICOLI	1.2.2.02.13.01.001	Indisponibile	4	41	31.720	TR	SAN VENANZO		No	10/07/1975	TRASFERIMENTO A TITOLO GRATUITO	Valore catastale	13.310,38	13.310,38	AGENZIA FORESTALE REGIONALE	
38049	TERRENI AGRICOLI	1.2.2.02.13.01.001	Indisponibile	5	2	376.630	TR	SAN VENANZO	VOC. BALLI	No	10/07/1975	TRASFERIMENTO A TITOLO GRATUITO	Valore catastale	56.894,50	56.894,50	AGENZIA FORESTALE REGIONALE	
38050	TERRENI AGRICOLI	1.2.2.02.13.01.001	Indisponibile	5	12	83.270	TR	SAN VENANZO		No	10/07/1975	TRASFERIMENTO A TITOLO GRATUITO	Valore catastale	9.784,13	9.784,13	AGENZIA FORESTALE REGIONALE	
38051	TERRENI AGRICOLI	1.2.2.02.13.01.001	Indisponibile	6	1	1.460	TR	SAN VENANZO		No	10/07/1975	TRASFERIMENTO A TITOLO GRATUITO	Valore catastale	172,25	172,25	AGENZIA FORESTALE REGIONALE	

Numero Identificativo (da sistema informativo)	Classificazione secondo il piano dei conti dello Stato Patrimoniale in base al D.lgs.118/2011 (Descrizione)	Classificazione secondo il piano dei conti dello Stato Patrimoniale in base al D.lgs.118/2011 (Codice)	Classificazione ai sensi del codice civile (demaniale, disponibile, indisponibile)	Foglio	Particella	Superficie mq	Provincia	Comune	Località	Bene soggetto ad ammortamento	Data di acquisizione	Modalità di acquisizione	Criterio di valutazione secondo i principi del D.lgs 118/2011	Valore dell'immobile secondo i principi del D.lgs 118/2011 al 31/12/2019 (euro)	Valore dell'immobile secondo i principi del D.lgs 118/2011 al 31/12/2018 (euro)	Ente Gestore	Note
38052	TERRENI AGRICOLI	1.2.2.02.13.01.001	Indisponibile	6	2	25.620	TR	SAN VENANZO		No	10/07/1975	TRASFERIMENTO A TITOLO GRATUITO	Valore catastale	2.795,00	2.795,00	AGENZIA FORESTALE REGIONALE	
38053	TERRENI AGRICOLI	1.2.2.02.13.01.001	Indisponibile	6	3	9.860	TR	SAN VENANZO		No	10/07/1975	TRASFERIMENTO A TITOLO GRATUITO	Valore catastale	4.551,63	4.551,63	AGENZIA FORESTALE REGIONALE	
38054	TERRENI AGRICOLI	1.2.2.02.13.01.001	Indisponibile	6	4	11.080	TR	SAN VENANZO		No	10/07/1975	TRASFERIMENTO A TITOLO GRATUITO	Valore catastale	6.974,50	6.974,50	AGENZIA FORESTALE REGIONALE	
38055	TERRENI AGRICOLI	1.2.2.02.13.01.001	Indisponibile	6	5	2.770	TR	SAN VENANZO		No	10/07/1975	TRASFERIMENTO A TITOLO GRATUITO	Valore catastale	325,00	325,00	AGENZIA FORESTALE REGIONALE	
38056	TERRENI AGRICOLI	1.2.2.02.13.01.001	Indisponibile	6	7	620	TR	SAN VENANZO		No	10/07/1975	TRASFERIMENTO A TITOLO GRATUITO	Valore catastale	390,00	390,00	AGENZIA FORESTALE REGIONALE	
38057	TERRENI AGRICOLI	1.2.2.02.13.01.001	Indisponibile	6	10	450	TR	SAN VENANZO		No	10/07/1975	TRASFERIMENTO A TITOLO GRATUITO	Valore catastale	282,75	282,75	AGENZIA FORESTALE REGIONALE	
38058	TERRENI AGRICOLI	1.2.2.02.13.01.001	Indisponibile	6	11	2.200	TR	SAN VENANZO		No	10/07/1975	TRASFERIMENTO A TITOLO GRATUITO	Valore catastale	92,63	92,63	AGENZIA FORESTALE REGIONALE	
38059	TERRENI AGRICOLI	1.2.2.02.13.01.001	Indisponibile	6	12	1.940	TR	SAN VENANZO		No	10/07/1975	TRASFERIMENTO A TITOLO GRATUITO	Valore catastale	211,25	211,25	AGENZIA FORESTALE REGIONALE	
38060	TERRENI AGRICOLI	1.2.2.02.13.01.001	Indisponibile	6	13	3.220	TR	SAN VENANZO		No	10/07/1975	TRASFERIMENTO A TITOLO GRATUITO	Valore catastale	351,00	351,00	AGENZIA FORESTALE REGIONALE	
38061	TERRENI AGRICOLI	1.2.2.02.13.01.001	Indisponibile	6	16	3.110	TR	SAN VENANZO		No	10/07/1975	TRASFERIMENTO A TITOLO GRATUITO	Valore catastale	1.304,88	1.304,88	AGENZIA FORESTALE REGIONALE	
38062	TERRENI AGRICOLI	1.2.2.02.13.01.001	Indisponibile	6	17	2.730	TR	SAN VENANZO		No	10/07/1975	TRASFERIMENTO A TITOLO GRATUITO	Valore catastale	1.259,38	1.259,38	AGENZIA FORESTALE REGIONALE	
38063	TERRENI AGRICOLI	1.2.2.02.13.01.001	Indisponibile	6	18	2.840	TR	SAN VENANZO		No	10/07/1975	TRASFERIMENTO A TITOLO GRATUITO	Valore catastale	1.787,50	1.787,50	AGENZIA FORESTALE REGIONALE	
38064	TERRENI AGRICOLI	1.2.2.02.13.01.001	Indisponibile	6	19	270	TR	SAN VENANZO		No	10/07/1975	TRASFERIMENTO A TITOLO GRATUITO	Valore catastale	29,25	29,25	AGENZIA FORESTALE REGIONALE	
38065	TERRENI AGRICOLI	1.2.2.02.13.01.001	Indisponibile	6	20	13.390	TR	SAN VENANZO		No	10/07/1975	TRASFERIMENTO A TITOLO GRATUITO	Valore catastale	8.428,88	8.428,88	AGENZIA FORESTALE REGIONALE	
38066	TERRENI AGRICOLI	1.2.2.02.13.01.001	Indisponibile	6	21	1.330	TR	SAN VENANZO		No	10/07/1975	TRASFERIMENTO A TITOLO GRATUITO	Valore catastale	156,00	156,00	AGENZIA FORESTALE REGIONALE	
38067	TERRENI AGRICOLI	1.2.2.02.13.01.001	Indisponibile	6	22	97.270	TR	SAN VENANZO		No	10/07/1975	TRASFERIMENTO A TITOLO GRATUITO	Valore catastale	11.428,63	11.428,63	AGENZIA FORESTALE REGIONALE	
38068	TERRENI AGRICOLI	1.2.2.02.13.01.001	Indisponibile	6	23	7.890	TR	SAN VENANZO		No	10/07/1975	TRASFERIMENTO A TITOLO GRATUITO	Valore catastale	3.641,63	3.641,63	AGENZIA FORESTALE REGIONALE	
38069	TERRENI AGRICOLI	1.2.2.02.13.01.001	Indisponibile	6	24	248.180	TR	SAN VENANZO		No	10/07/1975	TRASFERIMENTO A TITOLO GRATUITO	Valore catastale	27.077,38	27.077,38	AGENZIA FORESTALE REGIONALE	
38070	TERRENI AGRICOLI	1.2.2.02.13.01.001	Indisponibile	6	25	36.640	TR	SAN VENANZO		No	10/07/1975	TRASFERIMENTO A TITOLO GRATUITO	Valore catastale	5.534,75	5.534,75	AGENZIA FORESTALE REGIONALE	
38071	TERRENI AGRICOLI	1.2.2.02.13.01.001	Indisponibile	6	42	7.390	TR	SAN VENANZO		No	10/07/1975	TRASFERIMENTO A TITOLO GRATUITO	Valore catastale	3.100,50	3.100,50	AGENZIA FORESTALE REGIONALE	

Numero Identificativo (da sistema informativo)	Classificazione secondo il piano dei conti dello Stato Patrimoniale in base al D.lgs.118/2011 (Descrizione)	Classificazione secondo il piano dei conti dello Stato Patrimoniale in base al D.lgs.118/2011 (Codice)	Classificazione ai sensi del codice civile (demaniale, disponibile, indisponibile)	Foglio	Particella	Superficie mq	Provincia	Comune	Località	Bene soggetto ad ammortamento	Data di acquisizione	Modalità di acquisizione	Criterio di valutazione secondo i principi del D.lgs 118/2011	Valore dell'immobile secondo i principi del D.lgs 118/2011 al 31/12/2019 (euro)	Valore dell'immobile secondo i principi del D.lgs 118/2011 al 31/12/2018 (euro)	Ente Gestore	Note
38072	TERRENI AGRICOLI	1.2.2.02.13.01.001	Indisponibile	7	1	4.640	TR	SAN VENANZO		No	10/07/1975	TRASFERIMENTO A TITOLO GRATUITO	Valore catastale	700,38	700,38	AGENZIA FORESTALE REGIONALE	
38073	TERRENI AGRICOLI	1.2.2.02.13.01.001	Indisponibile	7	2	20.300	TR	SAN VENANZO		No	10/07/1975	TRASFERIMENTO A TITOLO GRATUITO	Valore catastale	12.777,38	12.777,38	AGENZIA FORESTALE REGIONALE	
38074	TERRENI AGRICOLI	1.2.2.02.13.01.001	Indisponibile	7	3	324.700	TR	SAN VENANZO		No	10/07/1975	TRASFERIMENTO A TITOLO GRATUITO	Valore catastale	43.600,38	43.600,38	AGENZIA FORESTALE REGIONALE	
38075	TERRENI AGRICOLI	1.2.2.02.13.01.001	Indisponibile	7	5	367.300	TR	SAN VENANZO		No	10/07/1975	TRASFERIMENTO A TITOLO GRATUITO	Valore catastale	40.072,50	40.072,50	AGENZIA FORESTALE REGIONALE	
38076	TERRENI AGRICOLI	1.2.2.02.13.01.001	Indisponibile	7	6	1.700	TR	SAN VENANZO		No	10/07/1975	TRASFERIMENTO A TITOLO GRATUITO	Valore catastale	498,88	498,88	AGENZIA FORESTALE REGIONALE	
38077	TERRENI AGRICOLI	1.2.2.02.13.01.001	Indisponibile	7	7	23.560	TR	SAN VENANZO		No	10/07/1975	TRASFERIMENTO A TITOLO GRATUITO	Valore catastale	6.920,88	6.920,88	AGENZIA FORESTALE REGIONALE	
38078	TERRENI AGRICOLI	1.2.2.02.13.01.001	Indisponibile	7	8	7.750	TR	SAN VENANZO		No	10/07/1975	TRASFERIMENTO A TITOLO GRATUITO	Valore catastale	3.251,63	3.251,63	AGENZIA FORESTALE REGIONALE	
38079	TERRENI AGRICOLI	1.2.2.02.13.01.001	Indisponibile	7	9	11.610	TR	SAN VENANZO		No	10/07/1975	TRASFERIMENTO A TITOLO GRATUITO	Valore catastale	2.435,88	2.435,88	AGENZIA FORESTALE REGIONALE	
38080	TERRENI AGRICOLI	1.2.2.02.13.01.001	Indisponibile	7	10	740	TR	SAN VENANZO		No	10/07/1975	TRASFERIMENTO A TITOLO GRATUITO	Valore catastale	310,38	310,38	AGENZIA FORESTALE REGIONALE	
38081	TERRENI AGRICOLI	1.2.2.02.13.01.001	Indisponibile	7	11	7.350	TR	SAN VENANZO		No	10/07/1975	TRASFERIMENTO A TITOLO GRATUITO	Valore catastale	1.048,13	1.048,13	AGENZIA FORESTALE REGIONALE	
38082	TERRENI AGRICOLI	1.2.2.02.13.01.001	Indisponibile	7	14	27.790	TR	SAN VENANZO		No	10/07/1975	TRASFERIMENTO A TITOLO GRATUITO	Valore catastale	11.661,00	11.661,00	AGENZIA FORESTALE REGIONALE	
38083	TERRENI AGRICOLI	1.2.2.02.13.01.001	Indisponibile	7	15	17.190	TR	SAN VENANZO		No	10/07/1975	TRASFERIMENTO A TITOLO GRATUITO	Valore catastale	7.934,88	7.934,88	AGENZIA FORESTALE REGIONALE	
38084	TERRENI AGRICOLI	1.2.2.02.13.01.001	Indisponibile	7	16	870	TR	SAN VENANZO		No	10/07/1975	TRASFERIMENTO A TITOLO GRATUITO	Valore catastale	255,13	255,13	AGENZIA FORESTALE REGIONALE	
38085	TERRENI AGRICOLI	1.2.2.02.13.01.001	Indisponibile	7	17	10.410	TR	SAN VENANZO		No	10/07/1975	TRASFERIMENTO A TITOLO GRATUITO	Valore catastale	437,13	437,13	AGENZIA FORESTALE REGIONALE	
38086	TERRENI AGRICOLI	1.2.2.02.13.01.001	Indisponibile	7	18	31.030	TR	SAN VENANZO		No	10/07/1975	TRASFERIMENTO A TITOLO GRATUITO	Valore catastale	3.384,88	3.384,88	AGENZIA FORESTALE REGIONALE	
38087	TERRENI AGRICOLI	1.2.2.02.13.01.001	Indisponibile	7	19	1.900	TR	SAN VENANZO		No	10/07/1975	TRASFERIMENTO A TITOLO GRATUITO	Valore catastale	79,63	79,63	AGENZIA FORESTALE REGIONALE	
38088	TERRENI AGRICOLI	1.2.2.02.13.01.001	Indisponibile	7	20	4.170	TR	SAN VENANZO		No	10/07/1975	TRASFERIMENTO A TITOLO GRATUITO	Valore catastale	1.750,13	1.750,13	AGENZIA FORESTALE REGIONALE	
38089	TERRENI AGRICOLI	1.2.2.02.13.01.001	Indisponibile	7	21	1.000	TR	SAN VENANZO		No	10/07/1975	TRASFERIMENTO A TITOLO GRATUITO	Valore catastale	42,25	42,25	AGENZIA FORESTALE REGIONALE	
38090	TERRENI AGRICOLI	1.2.2.02.13.01.001	Indisponibile	7	22	3.150	TR	SAN VENANZO		No	10/07/1975	TRASFERIMENTO A TITOLO GRATUITO	Valore catastale	342,88	342,88	AGENZIA FORESTALE REGIONALE	
38091	TERRENI AGRICOLI	1.2.2.02.13.01.001	Indisponibile	7	26	25.580	TR	SAN VENANZO		No	10/07/1975	TRASFERIMENTO A TITOLO GRATUITO	Valore catastale	7.514,00	7.514,00	AGENZIA FORESTALE REGIONALE	

Numero Identificativo (da sistema informativo)	Classificazione secondo il piano dei conti dello Stato Patrimoniale in base al D.lgs.118/2011 (Descrizione)	Classificazione secondo il piano dei conti dello Stato Patrimoniale in base al D.lgs.118/2011 (Codice)	Classificazione ai sensi del codice civile (demaniale, disponibile, indisponibile)	Foglio	Particella	Superficie mq	Provincia	Comune	Località	Bene soggetto ad ammortamento	Data di acquisizione	Modalità di acquisizione	Criterio di valutazione secondo i principi del D.lgs 118/2011	Valore dell'immobile secondo i principi del D.lgs 118/2011 al 31/12/2019 (euro)	Valore dell'immobile secondo i principi del D.lgs 118/2011 al 31/12/2018 (euro)	Ente Gestore	Note
38092	TERRENI AGRICOLI	1.2.2.02.13.01.001	Indisponibile	8	9	6.960	TR	SAN VENANZO		No	10/07/1975	TRASFERIMENTO A TITOLO GRATUITO	Valore catastale	2.044,25	2.044,25	AGENZIA FORESTALE REGIONALE	
38093	TERRENI AGRICOLI	1.2.2.02.13.01.001	Indisponibile	8	12	3.810	TR	SAN VENANZO		No	10/07/1975	TRASFERIMENTO A TITOLO GRATUITO	Valore catastale	1.599,00	1.599,00	AGENZIA FORESTALE REGIONALE	
38094	TERRENI AGRICOLI	1.2.2.02.13.01.001	Indisponibile	8	13	1.300	TR	SAN VENANZO	SORBARE DI SOTTO	No	10/07/1975	TRASFERIMENTO A TITOLO GRATUITO	Valore catastale	546,00	546,00	AGENZIA FORESTALE REGIONALE	
38095	TERRENI AGRICOLI	1.2.2.02.13.01.001	Indisponibile	8	14	4.370	TR	SAN VENANZO		No	10/07/1975	TRASFERIMENTO A TITOLO GRATUITO	Valore catastale	3.116,75	3.116,75	AGENZIA FORESTALE REGIONALE	
38096	TERRENI AGRICOLI	1.2.2.02.13.01.001	Indisponibile	8	15	353.950	TR	SAN VENANZO		No	10/07/1975	TRASFERIMENTO A TITOLO GRATUITO	Valore catastale	38.616,50	38.616,50	AGENZIA FORESTALE REGIONALE	
38097	TERRENI AGRICOLI	1.2.2.02.13.01.001	Indisponibile	8	16	363.870	TR	SAN VENANZO		No	10/07/1975	TRASFERIMENTO A TITOLO GRATUITO	Valore catastale	39.698,75	39.698,75	AGENZIA FORESTALE REGIONALE	
38098	TERRENI AGRICOLI	1.2.2.02.13.01.001	Indisponibile	8	17	4.570	TR	SAN VENANZO		No	10/07/1975	TRASFERIMENTO A TITOLO GRATUITO	Valore catastale	536,25	536,25	AGENZIA FORESTALE REGIONALE	
38099	TERRENI AGRICOLI	1.2.2.02.13.01.001	Indisponibile	8	18	17.070	TR	SAN VENANZO		No	10/07/1975	TRASFERIMENTO A TITOLO GRATUITO	Valore catastale	5.014,75	5.014,75	AGENZIA FORESTALE REGIONALE	
38100	TERRENI AGRICOLI	1.2.2.02.13.01.001	Indisponibile	8	19	2.180	TR	SAN VENANZO		No	10/07/1975	TRASFERIMENTO A TITOLO GRATUITO	Valore catastale	640,25	640,25	AGENZIA FORESTALE REGIONALE	
38101	TERRENI AGRICOLI	1.2.2.02.13.01.001	Indisponibile	8	20	1.530	TR	SAN VENANZO		No	10/07/1975	TRASFERIMENTO A TITOLO GRATUITO	Valore catastale	450,13	450,13	AGENZIA FORESTALE REGIONALE	
38102	TERRENI AGRICOLI	1.2.2.02.13.01.001	Indisponibile	8	21	1.930	TR	SAN VENANZO		No	10/07/1975	TRASFERIMENTO A TITOLO GRATUITO	Valore catastale	890,50	890,50	AGENZIA FORESTALE REGIONALE	
38103	TERRENI AGRICOLI	1.2.2.02.13.01.001	Indisponibile	8	23	16.490	TR	SAN VENANZO		No	10/07/1975	TRASFERIMENTO A TITOLO GRATUITO	Valore catastale	4.844,13	4.844,13	AGENZIA FORESTALE REGIONALE	
38104	TERRENI AGRICOLI	1.2.2.02.13.01.001	Indisponibile	8	24	5.480	TR	SAN VENANZO		No	10/07/1975	TRASFERIMENTO A TITOLO GRATUITO	Valore catastale	2.530,13	2.530,13	AGENZIA FORESTALE REGIONALE	
38105	TERRENI AGRICOLI	1.2.2.02.13.01.001	Indisponibile	8	25	5.370	TR	SAN VENANZO		No	10/07/1975	TRASFERIMENTO A TITOLO GRATUITO	Valore catastale	1.577,88	1.577,88	AGENZIA FORESTALE REGIONALE	
38106	TERRENI AGRICOLI	1.2.2.02.13.01.001	Indisponibile	8	26	6.690	TR	SAN VENANZO		No	10/07/1975	TRASFERIMENTO A TITOLO GRATUITO	Valore catastale	2.526,88	2.526,88	AGENZIA FORESTALE REGIONALE	
38107	TERRENI AGRICOLI	1.2.2.02.13.01.001	Indisponibile	8	27	8.140	TR	SAN VENANZO		No	10/07/1975	TRASFERIMENTO A TITOLO GRATUITO	Valore catastale	957,13	957,13	AGENZIA FORESTALE REGIONALE	
38108	TERRENI AGRICOLI	1.2.2.02.13.01.001	Indisponibile	8	28	2.280	TR	SAN VENANZO		No	10/07/1975	TRASFERIMENTO A TITOLO GRATUITO	Valore catastale	669,50	669,50	AGENZIA FORESTALE REGIONALE	
38109	TERRENI AGRICOLI	1.2.2.02.13.01.001	Indisponibile	9	1	1.320	TR	SAN VENANZO		No	10/07/1975	TRASFERIMENTO A TITOLO GRATUITO	Valore catastale	188,50	188,50	AGENZIA FORESTALE REGIONALE	
38110	TERRENI AGRICOLI	1.2.2.02.13.01.001	Indisponibile	9	2	14.900	TR	SAN VENANZO		No	10/07/1975	TRASFERIMENTO A TITOLO GRATUITO	Valore catastale	4.376,13	4.376,13	AGENZIA FORESTALE REGIONALE	
38111	TERRENI AGRICOLI	1.2.2.02.13.01.001	Indisponibile	9	3	5.990	TR	SAN VENANZO		No	10/07/1975	TRASFERIMENTO A TITOLO GRATUITO	Valore catastale	251,88	251,88	AGENZIA FORESTALE REGIONALE	

Numero Identificativo (da sistema informativo)	Classificazione secondo il piano dei conti dello Stato Patrimoniale in base al D.lgs.118/2011 (Descrizione)	Classificazione secondo il piano dei conti dello Stato Patrimoniale in base al D.lgs.118/2011 (Codice)	Classificazione ai sensi del codice civile (demaniale, disponibile, indisponibile)	Foglio	Particella	Superficie mq	Provincia	Comune	Località	Bene soggetto ad ammortamento	Data di acquisizione	Modalità di acquisizione	Criterio di valutazione secondo i principi del D.lgs 118/2011	Valore dell'immobile secondo i principi del D.lgs 118/2011 al 31/12/2019 (euro)	Valore dell'immobile secondo i principi del D.lgs 118/2011 al 31/12/2018 (euro)	Ente Gestore	Note
38112	TERRENI AGRICOLI	1.2.2.02.13.01.001	Indisponibile	9	4	3.930	TR	SAN VENANZO		No	10/07/1975	TRASFERIMENTO A TITOLO GRATUITO	Valore catastale	461,50	461,50	AGENZIA FORESTALE REGIONALE	
38113	TERRENI AGRICOLI	1.2.2.02.13.01.001	Indisponibile	9	5	258.450	TR	SAN VENANZO		No	10/07/1975	TRASFERIMENTO A TITOLO GRATUITO	Valore catastale	28.197,00	28.197,00	AGENZIA FORESTALE REGIONALE	
38114	TERRENI AGRICOLI	1.2.2.02.13.01.001	Indisponibile	9	6	1.230	TR	SAN VENANZO		No	10/07/1975	TRASFERIMENTO A TITOLO GRATUITO	Valore catastale	567,13	567,13	AGENZIA FORESTALE REGIONALE	
38115	TERRENI AGRICOLI	1.2.2.02.13.01.001	Indisponibile	9	7	2.240	TR	SAN VENANZO		No	10/07/1975	TRASFERIMENTO A TITOLO GRATUITO	Valore catastale	658,13	658,13	AGENZIA FORESTALE REGIONALE	
38116	TERRENI AGRICOLI	1.2.2.02.13.01.001	Indisponibile	9	12	10.710	TR	SAN VENANZO		No	10/07/1975	TRASFERIMENTO A TITOLO GRATUITO	Valore catastale	3.146,00	3.146,00	AGENZIA FORESTALE REGIONALE	
38117	TERRENI AGRICOLI	1.2.2.02.13.01.001	Indisponibile	9	13	8.480	TR	SAN VENANZO		No	10/07/1975	TRASFERIMENTO A TITOLO GRATUITO	Valore catastale	924,63	924,63	AGENZIA FORESTALE REGIONALE	
38118	TERRENI AGRICOLI	1.2.2.02.13.01.001	Indisponibile	9	14	32.800	TR	SAN VENANZO		No	10/07/1975	TRASFERIMENTO A TITOLO GRATUITO	Valore catastale	3.578,25	3.578,25	AGENZIA FORESTALE REGIONALE	
38119	TERRENI AGRICOLI	1.2.2.02.13.01.001	Indisponibile	9	17	3.010	TR	SAN VENANZO		No	10/07/1975	TRASFERIMENTO A TITOLO GRATUITO	Valore catastale	126,75	126,75	AGENZIA FORESTALE REGIONALE	
38120	TERRENI AGRICOLI	1.2.2.02.13.01.001	Indisponibile	9	30	68	TR	SAN VENANZO		No	10/07/1975	TRASFERIMENTO A TITOLO GRATUITO	Valore catastale	0,00	0,00	AGENZIA FORESTALE REGIONALE	
38121	TERRENI AGRICOLI	1.2.2.02.13.01.001	Indisponibile	9	74	76.320	TR	SAN VENANZO		No	10/07/1975	TRASFERIMENTO A TITOLO GRATUITO	Valore catastale	8.326,50	8.326,50	AGENZIA FORESTALE REGIONALE	
38122	TERRENI AGRICOLI	1.2.2.02.13.01.001	Indisponibile	9	75	21.190	TR	SAN VENANZO		No	10/07/1975	TRASFERIMENTO A TITOLO GRATUITO	Valore catastale	6.223,75	6.223,75	AGENZIA FORESTALE REGIONALE	
38123	TERRENI AGRICOLI	1.2.2.02.13.01.001	Indisponibile	9	76	9.710	TR	SAN VENANZO		No	10/07/1975	TRASFERIMENTO A TITOLO GRATUITO	Valore catastale	2.851,88	2.851,88	AGENZIA FORESTALE REGIONALE	
38124	TERRENI AGRICOLI	1.2.2.02.13.01.001	Indisponibile	9	99	2.480	TR	SAN VENANZO		No	10/07/1975	TRASFERIMENTO A TITOLO GRATUITO	Valore catastale	728,00	728,00	AGENZIA FORESTALE REGIONALE	
38125	TERRENI AGRICOLI	1.2.2.02.13.01.001	Indisponibile	10	1	14.340	TR	SAN VENANZO		No	10/07/1975	TRASFERIMENTO A TITOLO GRATUITO	Valore catastale	1.564,88	1.564,88	AGENZIA FORESTALE REGIONALE	
38126	TERRENI AGRICOLI	1.2.2.02.13.01.001	Indisponibile	11	212	8.190	TR	SAN VENANZO		No	10/07/1975	TRASFERIMENTO A TITOLO GRATUITO	Valore catastale	893,75	893,75	AGENZIA FORESTALE REGIONALE	
38127	TERRENI AGRICOLI	1.2.2.02.13.01.001	Indisponibile	12	11	77.340	TR	SAN VENANZO		No	10/07/1975	TRASFERIMENTO A TITOLO GRATUITO	Valore catastale	8.438,63	8.438,63	AGENZIA FORESTALE REGIONALE	
38128	TERRENI AGRICOLI	1.2.2.02.13.01.001	Indisponibile	12	13	128.160	TR	SAN VENANZO		No	10/07/1975	TRASFERIMENTO A TITOLO GRATUITO	Valore catastale	17.208,75	17.208,75	AGENZIA FORESTALE REGIONALE	
38129	TERRENI AGRICOLI	1.2.2.02.13.01.001	Indisponibile	12	14	25.710	TR	SAN VENANZO		No	10/07/1975	TRASFERIMENTO A TITOLO GRATUITO	Valore catastale	7.551,38	7.551,38	AGENZIA FORESTALE REGIONALE	
38130	TERRENI AGRICOLI	1.2.2.02.13.01.001	Indisponibile	12	15	10.330	TR	SAN VENANZO		No	10/07/1975	TRASFERIMENTO A TITOLO GRATUITO	Valore catastale	433,88	433,88	AGENZIA FORESTALE REGIONALE	
38132	TERRENI AGRICOLI	1.2.2.02.13.01.001	Indisponibile	12	19	17.080	TR	SAN VENANZO		No	10/07/1975	TRASFERIMENTO A TITOLO GRATUITO	Valore catastale	7.167,88	7.167,88	AGENZIA FORESTALE REGIONALE	

Numero Identificativo (da sistema informativo)	Classificazione secondo il piano dei conti dello Stato Patrimoniale in base al D.lgs.118/2011 (Descrizione)	Classificazione secondo il piano dei conti dello Stato Patrimoniale in base al D.lgs.118/2011 (Codice)	Classificazione ai sensi del codice civile (demaniale, disponibile, indisponibile)	Foglio	Particella	Superficie mq	Provincia	Comune	Località	Bene soggetto ad ammortamento	Data di acquisizione	Modalità di acquisizione	Criterio di valutazione secondo i principi del D.lgs 118/2011	Valore dell'immobile secondo i principi del D.lgs 118/2011 al 31/12/2019 (euro)	Valore dell'immobile secondo i principi del D.lgs 118/2011 al 31/12/2018 (euro)	Ente Gestore	Note
38133	TERRENI AGRICOLI	1.2.2.02.13.01.001	Indisponibile	12	20	3.560	TR	SAN VENANZO		No	10/07/1975	TRASFERIMENTO A TITOLO GRATUITO	Valore catastale	89,38	89,38	AGENZIA FORESTALE REGIONALE	
38134	TERRENI AGRICOLI	1.2.2.02.13.01.001	Indisponibile	12	21	790	TR	SAN VENANZO		No	10/07/1975	TRASFERIMENTO A TITOLO GRATUITO	Valore catastale	92,63	92,63	AGENZIA FORESTALE REGIONALE	
38136	TERRENI AGRICOLI	1.2.2.02.13.01.001	Indisponibile	12	23	36.710	TR	SAN VENANZO		No	10/07/1975	TRASFERIMENTO A TITOLO GRATUITO	Valore catastale	10.783,50	10.783,50	AGENZIA FORESTALE REGIONALE	
38137	TERRENI AGRICOLI	1.2.2.02.13.01.001	Indisponibile	12	24	33.760	TR	SAN VENANZO		No	10/07/1975	TRASFERIMENTO A TITOLO GRATUITO	Valore catastale	2.549,63	2.549,63	AGENZIA FORESTALE REGIONALE	
38138	TERRENI AGRICOLI	1.2.2.02.13.01.001	Indisponibile	12	25	2.090	TR	SAN VENANZO		No	10/07/1975	TRASFERIMENTO A TITOLO GRATUITO	Valore catastale	245,38	245,38	AGENZIA FORESTALE REGIONALE	
38139	TERRENI AGRICOLI	1.2.2.02.13.01.001	Indisponibile	12	26	3.370	TR	SAN VENANZO		No	10/07/1975	TRASFERIMENTO A TITOLO GRATUITO	Valore catastale	1.272,38	1.272,38	AGENZIA FORESTALE REGIONALE	
38140	TERRENI AGRICOLI	1.2.2.02.13.01.001	Indisponibile	12	28	8.180	TR	SAN VENANZO		No	10/07/1975	TRASFERIMENTO A TITOLO GRATUITO	Valore catastale	3.432,00	3.432,00	AGENZIA FORESTALE REGIONALE	
38141	TERRENI AGRICOLI	1.2.2.02.13.01.001	Indisponibile	12	29	14.140	TR	SAN VENANZO		No	10/07/1975	TRASFERIMENTO A TITOLO GRATUITO	Valore catastale	8.900,13	8.900,13	AGENZIA FORESTALE REGIONALE	
38142	TERRENI AGRICOLI	1.2.2.02.13.01.001	Indisponibile	12	32	810	TR	SAN VENANZO		No	10/07/1975	TRASFERIMENTO A TITOLO GRATUITO	Valore catastale	108,88	108,88	AGENZIA FORESTALE REGIONALE	
38143	TERRENI AGRICOLI	1.2.2.02.13.01.001	Indisponibile	12	40	91.870	TR	SAN VENANZO		No	10/07/1975	TRASFERIMENTO A TITOLO GRATUITO	Valore catastale	6.938,75	6.938,75	AGENZIA FORESTALE REGIONALE	
38144	TERRENI AGRICOLI	1.2.2.02.13.01.001	Indisponibile	12	42	182.640	TR	SAN VENANZO		No	10/07/1975	TRASFERIMENTO A TITOLO GRATUITO	Valore catastale	19.925,75	19.925,75	AGENZIA FORESTALE REGIONALE	
38145	TERRENI AGRICOLI	1.2.2.02.13.01.001	Indisponibile	18	5	83.340	TR	SAN VENANZO		No	10/07/1975	TRASFERIMENTO A TITOLO GRATUITO	Valore catastale	9.091,88	9.091,88	AGENZIA FORESTALE REGIONALE	
38146	TERRENI AGRICOLI	1.2.2.02.13.01.001	Indisponibile	18	6	10.730	TR	SAN VENANZO		No	10/07/1975	TRASFERIMENTO A TITOLO GRATUITO	Valore catastale	1.170,00	1.170,00	AGENZIA FORESTALE REGIONALE	
38147	TERRENI AGRICOLI	1.2.2.02.13.01.001	Indisponibile	18	8	258.160	TR	SAN VENANZO		No	10/07/1975	TRASFERIMENTO A TITOLO GRATUITO	Valore catastale	54.164,50	54.164,50	AGENZIA FORESTALE REGIONALE	
38148	TERRENI AGRICOLI	1.2.2.02.13.01.001	Indisponibile	18	9	1.860	TR	SAN VENANZO		No	10/07/1975	TRASFERIMENTO A TITOLO GRATUITO	Valore catastale	546,00	546,00	AGENZIA FORESTALE REGIONALE	
38150	TERRENI AGRICOLI	1.2.2.02.13.01.001	Indisponibile	18	12	16.750	TR	SAN VENANZO		No	10/07/1975	TRASFERIMENTO A TITOLO GRATUITO	Valore catastale	1.967,88	1.967,88	AGENZIA FORESTALE REGIONALE	
38151	TERRENI AGRICOLI	1.2.2.02.13.01.001	Indisponibile	18	17	1.360	TR	SAN VENANZO		No	10/07/1975	TRASFERIMENTO A TITOLO GRATUITO	Valore catastale	159,25	159,25	AGENZIA FORESTALE REGIONALE	
38152	TERRENI AGRICOLI	1.2.2.02.13.01.001	Indisponibile	18	20	5.050	TR	SAN VENANZO		No	10/07/1975	TRASFERIMENTO A TITOLO GRATUITO	Valore catastale	747,50	747,50	AGENZIA FORESTALE REGIONALE	
38153	TERRENI AGRICOLI	1.2.2.02.13.01.001	Indisponibile	18	21	63.840	TR	SAN VENANZO		No	10/07/1975	TRASFERIMENTO A TITOLO GRATUITO	Valore catastale	22.800,38	22.800,38	AGENZIA FORESTALE REGIONALE	
38154	TERRENI AGRICOLI	1.2.2.02.13.01.001	Indisponibile	18	22	5.140	TR	SAN VENANZO		No	10/07/1975	TRASFERIMENTO A TITOLO GRATUITO	Valore catastale	732,88	732,88	AGENZIA FORESTALE REGIONALE	

Numero Identificativo (da sistema informativo)	Classificazione secondo il piano dei conti dello Stato Patrimoniale in base al D.lgs.118/2011 (Descrizione)	Classificazione secondo il piano dei conti dello Stato Patrimoniale in base al D.lgs.118/2011 (Codice)	Classificazione ai sensi del codice civile (demaniale, disponibile, indisponibile)	Foglio	Particella	Superficie mq	Provincia	Comune	Località	Bene soggetto ad ammortamento	Data di acquisizione	Modalità di acquisizione	Criterio di valutazione secondo i principi del D.lgs 118/2011	Valore dell'immobile secondo i principi del D.lgs 118/2011 al 31/12/2019 (euro)	Valore dell'immobile secondo i principi del D.lgs 118/2011 al 31/12/2018 (euro)	Ente Gestore	Note
38155	TERRENI AGRICOLI	1.2.2.02.13.01.001	Indisponibile	18	23	13.640	TR	SAN VENANZO		No	10/07/1975	TRASFERIMENTO A TITOLO GRATUITO	Valore catastale	572,00	572,00	AGENZIA FORESTALE REGIONALE	
38156	TERRENI AGRICOLI	1.2.2.02.13.01.001	Indisponibile	18	25	23.930	TR	SAN VENANZO		No	10/07/1975	TRASFERIMENTO A TITOLO GRATUITO	Valore catastale	13.697,13	13.697,13	AGENZIA FORESTALE REGIONALE	
38157	TERRENI AGRICOLI	1.2.2.02.13.01.001	Indisponibile	18	26	2.040	TR	SAN VENANZO		No	10/07/1975	TRASFERIMENTO A TITOLO GRATUITO	Valore catastale	86,13	86,13	AGENZIA FORESTALE REGIONALE	
38158	TERRENI AGRICOLI	1.2.2.02.13.01.001	Indisponibile	19	4	9.240	TR	SAN VENANZO	VOC. BALLI	No	28/05/1980	TRASFERIMENTO A TITOLO GRATUITO	Valore catastale	1.085,50	1.085,50	AGENZIA FORESTALE REGIONALE	
38159	TERRENI AGRICOLI	1.2.2.02.13.01.001	Indisponibile	19	37	185.491	TR	SAN VENANZO	VOC. BALLI	No	28/05/1980	TRASFERIMENTO A TITOLO GRATUITO	Valore catastale	38.918,75	38.918,75	AGENZIA FORESTALE REGIONALE	
38160	TERRENI AGRICOLI	1.2.2.02.13.01.001	Indisponibile	19	7	262.040	TR	SAN VENANZO		No	28/05/1980	TRASFERIMENTO A TITOLO GRATUITO	Valore catastale	28.588,63	28.588,63	AGENZIA FORESTALE REGIONALE	
38161	TERRENI AGRICOLI	1.2.2.02.13.01.001	Indisponibile	19	17	1.630	TR	SAN VENANZO	VOC. BALLI	No	28/05/1980	TRASFERIMENTO A TITOLO GRATUITO	Valore catastale	341,25	341,25	AGENZIA FORESTALE REGIONALE	
38162	TERRENI AGRICOLI	1.2.2.02.13.01.001	Indisponibile	19	18	7.120	TR	SAN VENANZO	VOC. BALLI	No	28/05/1980	TRASFERIMENTO A TITOLO GRATUITO	Valore catastale	1.615,25	1.615,25	AGENZIA FORESTALE REGIONALE	
38163	TERRENI AGRICOLI	1.2.2.02.13.01.001	Indisponibile	20	3	2.750	TR	SAN VENANZO	VOC. BALLI	No	28/05/1980	TRASFERIMENTO A TITOLO GRATUITO	Valore catastale	807,63	807,63	AGENZIA FORESTALE REGIONALE	
38164	TERRENI AGRICOLI	1.2.2.02.13.01.001	Indisponibile	20	9	93.570	TR	SAN VENANZO	VOC. BALLI	No	28/05/1980	TRASFERIMENTO A TITOLO GRATUITO	Valore catastale	14.134,25	14.134,25	AGENZIA FORESTALE REGIONALE	
38165	TERRENI AGRICOLI	1.2.2.02.13.01.001	Indisponibile	20	11	5.740	TR	SAN VENANZO	VOC. BALLI	No	28/05/1980	TRASFERIMENTO A TITOLO GRATUITO	Valore catastale	240,50	240,50	AGENZIA FORESTALE REGIONALE	
38166	TERRENI AGRICOLI	1.2.2.02.13.01.001	Indisponibile	20	25	109.950	TR	SAN VENANZO	VOC. BALLI	No	28/05/1980	TRASFERIMENTO A TITOLO GRATUITO	Valore catastale	46.137,00	46.137,00	AGENZIA FORESTALE REGIONALE	
38167	TERRENI AGRICOLI	1.2.2.02.13.01.001	Indisponibile	20	27	6.680	TR	SAN VENANZO		No	28/05/1980	TRASFERIMENTO A TITOLO GRATUITO	Valore catastale	1.961,38	1.961,38	AGENZIA FORESTALE REGIONALE	
38168	TERRENI AGRICOLI	1.2.2.02.13.01.001	Indisponibile	20	28	2.970	TR	SAN VENANZO	VOC. BALLI	No	28/05/1980	TRASFERIMENTO A TITOLO GRATUITO	Valore catastale	125,13	125,13	AGENZIA FORESTALE REGIONALE	
38169	TERRENI AGRICOLI	1.2.2.02.13.01.001	Indisponibile	20	34	820	TR	SAN VENANZO	VOC. BALLI	No	28/05/1980	TRASFERIMENTO A TITOLO GRATUITO	Valore catastale	240,50	240,50	AGENZIA FORESTALE REGIONALE	
38170	TERRENI AGRICOLI	1.2.2.02.13.01.001	Indisponibile	20	35	262.600	TR	SAN VENANZO	VOC. BALLI	No	28/05/1980	TRASFERIMENTO A TITOLO GRATUITO	Valore catastale	39.669,50	39.669,50	AGENZIA FORESTALE REGIONALE	
38171	TERRENI AGRICOLI	1.2.2.02.13.01.001	Indisponibile	20	37	3.420	TR	SAN VENANZO	VOC. BALLI	No	28/05/1980	TRASFERIMENTO A TITOLO GRATUITO	Valore catastale	573,63	573,63	AGENZIA FORESTALE REGIONALE	
38172	TERRENI AGRICOLI	1.2.2.02.13.01.001	Indisponibile	22	5	3.600	TR	SAN VENANZO		No	10/07/1975	TRASFERIMENTO A TITOLO GRATUITO	Valore catastale	2.567,50	2.567,50	AGENZIA FORESTALE REGIONALE	
38174	TERRENI AGRICOLI	1.2.2.02.13.01.001	Indisponibile	22	7	20.920	TR	SAN VENANZO	S.VITO	No	10/07/1975	TRASFERIMENTO A TITOLO GRATUITO	Valore catastale	6.144,13	6.144,13	AGENZIA FORESTALE REGIONALE	
38175	TERRENI AGRICOLI	1.2.2.02.13.01.001	Indisponibile	22	8	1.380	TR	SAN VENANZO		No	10/07/1975	TRASFERIMENTO A TITOLO GRATUITO	Valore catastale	637,00	637,00	AGENZIA FORESTALE REGIONALE	

Numero Identificativo (da sistema informativo)	Classificazione secondo il piano dei conti dello Stato Patrimoniale in base al D.lgs.118/2011 (Descrizione)	Classificazione secondo il piano dei conti dello Stato Patrimoniale in base al D.lgs.118/2011 (Codice)	Classificazione ai sensi del codice civile (demaniale, disponibile, indisponibile)	Foglio	Particella	Superficie mq	Provincia	Comune	Località	Bene soggetto ad ammortamento	Data di acquisizione	Modalità di acquisizione	Criterio di valutazione secondo i principi del D.lgs 118/2011	Valore dell'immobile secondo i principi del D.lgs 118/2011 al 31/12/2019 (euro)	Valore dell'immobile secondo i principi del D.lgs 118/2011 al 31/12/2018 (euro)	Ente Gestore	Note
38176	TERRENI AGRICOLI	1.2.2.02.13.01.001	Indisponibile	22	20	7.990	TR	SAN VENANZO		No	10/07/1975	TRASFERIMENTO A TITOLO GRATUITO	Valore catastale	3.017,63	3.017,63	AGENZIA FORESTALE REGIONALE	
38177	TERRENI AGRICOLI	1.2.2.02.13.01.001	Indisponibile	22	21	4.560	TR	SAN VENANZO		No	10/07/1975	TRASFERIMENTO A TITOLO GRATUITO	Valore catastale	191,75	191,75	AGENZIA FORESTALE REGIONALE	
38178	TERRENI AGRICOLI	1.2.2.02.13.01.001	Indisponibile	22	22	29.210	TR	SAN VENANZO		No	10/07/1975	TRASFERIMENTO A TITOLO GRATUITO	Valore catastale	8.580,00	8.580,00	AGENZIA FORESTALE REGIONALE	
38181	TERRENI AGRICOLI	1.2.2.02.13.01.001	Indisponibile	22	36	22.570	TR	SAN VENANZO		No	10/07/1975	TRASFERIMENTO A TITOLO GRATUITO	Valore catastale	6.630,00	6.630,00	AGENZIA FORESTALE REGIONALE	
38184	TERRENI AGRICOLI	1.2.2.02.13.01.001	Indisponibile	22	47	7.050	TR	SAN VENANZO		No	10/07/1975	TRASFERIMENTO A TITOLO GRATUITO	Valore catastale	2.070,25	2.070,25	AGENZIA FORESTALE REGIONALE	
38185	TERRENI AGRICOLI	1.2.2.02.13.01.001	Indisponibile	22	48	26.370	TR	SAN VENANZO		No	10/07/1975	TRASFERIMENTO A TITOLO GRATUITO	Valore catastale	7.746,38	7.746,38	AGENZIA FORESTALE REGIONALE	
38186	TERRENI AGRICOLI	1.2.2.02.13.01.001	Indisponibile	22	53	120.970	TR	SAN VENANZO		No	10/07/1975	TRASFERIMENTO A TITOLO GRATUITO	Valore catastale	16.250,00	16.250,00	AGENZIA FORESTALE REGIONALE	
38187	TERRENI AGRICOLI	1.2.2.02.13.01.001	Indisponibile	22	58	3.100	TR	SAN VENANZO		No	10/07/1975	TRASFERIMENTO A TITOLO GRATUITO	Valore catastale	234,00	234,00	AGENZIA FORESTALE REGIONALE	
38188	TERRENI AGRICOLI	1.2.2.02.13.01.001	Indisponibile	22	59	16.490	TR	SAN VENANZO	S.VITO	No	10/07/1975	TRASFERIMENTO A TITOLO GRATUITO	Valore catastale	4.844,13	4.844,13	AGENZIA FORESTALE REGIONALE	
38189	TERRENI AGRICOLI	1.2.2.02.13.01.001	Indisponibile	22	60	6.520	TR	SAN VENANZO		No	10/07/1975	TRASFERIMENTO A TITOLO GRATUITO	Valore catastale	2.736,50	2.736,50	AGENZIA FORESTALE REGIONALE	
38190	TERRENI AGRICOLI	1.2.2.02.13.01.001	Indisponibile	22	61	26.360	TR	SAN VENANZO		No	10/07/1975	TRASFERIMENTO A TITOLO GRATUITO	Valore catastale	3.760,25	3.760,25	AGENZIA FORESTALE REGIONALE	
38191	TERRENI AGRICOLI	1.2.2.02.13.01.001	Indisponibile	22	62	16.920	TR	SAN VENANZO		No	10/07/1975	TRASFERIMENTO A TITOLO GRATUITO	Valore catastale	2.414,75	2.414,75	AGENZIA FORESTALE REGIONALE	
38192	TERRENI AGRICOLI	1.2.2.02.13.01.001	Indisponibile	22	63	4.970	TR	SAN VENANZO		No	10/07/1975	TRASFERIMENTO A TITOLO GRATUITO	Valore catastale	2.084,88	2.084,88	AGENZIA FORESTALE REGIONALE	
38193	TERRENI AGRICOLI	1.2.2.02.13.01.001	Indisponibile	22	65	32.870	TR	SAN VENANZO		No	10/07/1975	TRASFERIMENTO A TITOLO GRATUITO	Valore catastale	4.689,75	4.689,75	AGENZIA FORESTALE REGIONALE	
38194	TERRENI AGRICOLI	1.2.2.02.13.01.001	Indisponibile	22	68	20.390	TR	SAN VENANZO		No	10/07/1975	TRASFERIMENTO A TITOLO GRATUITO	Valore catastale	8.555,63	8.555,63	AGENZIA FORESTALE REGIONALE	
38195	TERRENI AGRICOLI	1.2.2.02.13.01.001	Indisponibile	22	69	26.730	TR	SAN VENANZO		No	10/07/1975	TRASFERIMENTO A TITOLO GRATUITO	Valore catastale	1.794,00	1.794,00	AGENZIA FORESTALE REGIONALE	
38196	TERRENI AGRICOLI	1.2.2.02.13.01.001	Indisponibile	22	71	4.350	TR	SAN VENANZO		No	10/07/1975	TRASFERIMENTO A TITOLO GRATUITO	Valore catastale	1.277,25	1.277,25	AGENZIA FORESTALE REGIONALE	
38197	TERRENI AGRICOLI	1.2.2.02.13.01.001	Indisponibile	22	72	910	TR	SAN VENANZO		No	10/07/1975	TRASFERIMENTO A TITOLO GRATUITO	Valore catastale	266,50	266,50	AGENZIA FORESTALE REGIONALE	
38198	TERRENI AGRICOLI	1.2.2.02.13.01.001	Indisponibile	22	73	3.420	TR	SAN VENANZO		No	10/07/1975	TRASFERIMENTO A TITOLO GRATUITO	Valore catastale	487,50	487,50	AGENZIA FORESTALE REGIONALE	
38199	TERRENI AGRICOLI	1.2.2.02.13.01.001	Indisponibile	22	77	960	TR	SAN VENANZO		No	10/07/1975	TRASFERIMENTO A TITOLO GRATUITO	Valore catastale	40,63	40,63	AGENZIA FORESTALE REGIONALE	

Numero Identificativo (da sistema informativo)	Classificazione secondo il piano dei conti dello Stato Patrimoniale in base al D.lgs.118/2011 (Descrizione)	Classificazione secondo il piano dei conti dello Stato Patrimoniale in base al D.lgs.118/2011 (Codice)	Classificazione ai sensi del codice civile (demaniale, disponibile, indisponibile)	Foglio	Particella	Superficie mq	Provincia	Comune	Località	Bene soggetto ad ammortamento	Data di acquisizione	Modalità di acquisizione	Criterio di valutazione secondo i principi del D.lgs 118/2011	Valore dell'immobile secondo i principi del D.lgs 118/2011 al 31/12/2019 (euro)	Valore dell'immobile secondo i principi del D.lgs 118/2011 al 31/12/2018 (euro)	Ente Gestore	Note
38200	TERRENI AGRICOLI	1.2.2.02.13.01.001	Indisponibile	22	78	2.600	TR	SAN VENANZO		No	10/07/1975	TRASFERIMENTO A TITOLO GRATUITO	Valore catastale	763,75	763,75	AGENZIA FORESTALE REGIONALE	
38201	TERRENI AGRICOLI	1.2.2.02.13.01.001	Indisponibile	23	44	33.230	TR	SAN VENANZO		No	10/07/1975	TRASFERIMENTO A TITOLO GRATUITO	Valore catastale	13.944,13	13.944,13	AGENZIA FORESTALE REGIONALE	
38202	TERRENI AGRICOLI	1.2.2.02.13.01.001	Indisponibile	23	45	80.520	TR	SAN VENANZO		No	10/07/1975	TRASFERIMENTO A TITOLO GRATUITO	Valore catastale	8.784,75	8.784,75	AGENZIA FORESTALE REGIONALE	
38203	TERRENI AGRICOLI	1.2.2.02.13.01.001	Indisponibile	24	1	22.920	TR	SAN VENANZO		No	10/07/1975	TRASFERIMENTO A TITOLO GRATUITO	Valore catastale	1.730,63	1.730,63	AGENZIA FORESTALE REGIONALE	
38204	TERRENI AGRICOLI	1.2.2.02.13.01.001	Indisponibile	24	2	990	TR	SAN VENANZO		No	10/07/1975	TRASFERIMENTO A TITOLO GRATUITO	Valore catastale	165,75	165,75	AGENZIA FORESTALE REGIONALE	
38205	TERRENI AGRICOLI	1.2.2.02.13.01.001	Indisponibile	24	41	66.890	TR	SAN VENANZO		No	10/07/1975	TRASFERIMENTO A TITOLO GRATUITO	Valore catastale	5.052,13	5.052,13	AGENZIA FORESTALE REGIONALE	
38206	TERRENI AGRICOLI	1.2.2.02.13.01.001	Indisponibile	24	5	37.450	TR	SAN VENANZO		No	10/07/1975	TRASFERIMENTO A TITOLO GRATUITO	Valore catastale	7.566,00	7.566,00	AGENZIA FORESTALE REGIONALE	
38207	TERRENI AGRICOLI	1.2.2.02.13.01.001	Indisponibile	24	6	167.510	TR	SAN VENANZO		No	10/07/1975	TRASFERIMENTO A TITOLO GRATUITO	Valore catastale	12.801,75	12.801,75	AGENZIA FORESTALE REGIONALE	
38208	TERRENI AGRICOLI	1.2.2.02.13.01.001	Indisponibile	24	7	259.920	TR	SAN VENANZO		No	10/07/1975	TRASFERIMENTO A TITOLO GRATUITO	Valore catastale	19.631,63	19.631,63	AGENZIA FORESTALE REGIONALE	
38209	TERRENI AGRICOLI	1.2.2.02.13.01.001	Indisponibile	24	10	1.700	TR	SAN VENANZO		No	10/07/1975	TRASFERIMENTO A TITOLO GRATUITO	Valore catastale	653,25	653,25	AGENZIA FORESTALE REGIONALE	
38210	TERRENI AGRICOLI	1.2.2.02.13.01.001	Indisponibile	24	11	2.100	TR	SAN VENANZO		No	10/07/1975	TRASFERIMENTO A TITOLO GRATUITO	Valore catastale	737,75	737,75	AGENZIA FORESTALE REGIONALE	Variazione culturale registrata anno 2018
38211	TERRENI AGRICOLI	1.2.2.02.13.01.001	Indisponibile	24	12	40.770	TR	SAN VENANZO		No	10/07/1975	TRASFERIMENTO A TITOLO GRATUITO	Valore catastale	4.447,63	4.447,63	AGENZIA FORESTALE REGIONALE	
38212	TERRENI AGRICOLI	1.2.2.02.13.01.001	Indisponibile	24	13	74.980	TR	SAN VENANZO		No	10/07/1975	TRASFERIMENTO A TITOLO GRATUITO	Valore catastale	8.180,25	8.180,25	AGENZIA FORESTALE REGIONALE	
38213	TERRENI AGRICOLI	1.2.2.02.13.01.001	Indisponibile	24	14	34.770	TR	SAN VENANZO		No	10/07/1975	TRASFERIMENTO A TITOLO GRATUITO	Valore catastale	10.213,13	10.213,13	AGENZIA FORESTALE REGIONALE	
38214	TERRENI AGRICOLI	1.2.2.02.13.01.001	Indisponibile	24	15	35.800	TR	SAN VENANZO		No	10/07/1975	TRASFERIMENTO A TITOLO GRATUITO	Valore catastale	16.601,00	16.601,00	AGENZIA FORESTALE REGIONALE	
38215	TERRENI AGRICOLI	1.2.2.02.13.01.001	Indisponibile	24	16	16.090	TR	SAN VENANZO		No	10/07/1975	TRASFERIMENTO A TITOLO GRATUITO	Valore catastale	1.755,00	1.755,00	AGENZIA FORESTALE REGIONALE	
38216	TERRENI AGRICOLI	1.2.2.02.13.01.001	Indisponibile	24	17	11.120	TR	SAN VENANZO		No	10/07/1975	TRASFERIMENTO A TITOLO GRATUITO	Valore catastale	4.199,00	4.199,00	AGENZIA FORESTALE REGIONALE	
38217	TERRENI AGRICOLI	1.2.2.02.13.01.001	Indisponibile	24	18	2.310	TR	SAN VENANZO		No	10/07/1975	TRASFERIMENTO A TITOLO GRATUITO	Valore catastale	329,88	329,88	AGENZIA FORESTALE REGIONALE	
38218	TERRENI AGRICOLI	1.2.2.02.13.01.001	Indisponibile	24	19	1.620	TR	SAN VENANZO		No	10/07/1975	TRASFERIMENTO A TITOLO GRATUITO	Valore catastale	271,38	271,38	AGENZIA FORESTALE REGIONALE	
38219	TERRENI AGRICOLI	1.2.2.02.13.01.001	Indisponibile	24	21	3.160	TR	SAN VENANZO		No	10/07/1975	TRASFERIMENTO A TITOLO GRATUITO	Valore catastale	1.326,00	1.326,00	AGENZIA FORESTALE REGIONALE	

Numero Identificativo (da sistema informativo)	Classificazione secondo il piano dei conti dello Stato Patrimoniale in base al D.lgs.118/2011 (Descrizione)	Classificazione secondo il piano dei conti dello Stato Patrimoniale in base al D.lgs.118/2011 (Codice)	Classificazione ai sensi del codice civile (demaniale, disponibile, indisponibile)	Foglio	Particella	Superficie mq	Provincia	Comune	Località	Bene soggetto ad ammortamento	Data di acquisizione	Modalità di acquisizione	Criterio di valutazione secondo i principi del D.lgs 118/2011	Valore dell'immobile secondo i principi del D.lgs 118/2011 al 31/12/2019 (euro)	Valore dell'immobile secondo i principi del D.lgs 118/2011 al 31/12/2018 (euro)	Ente Gestore	Note
38220	TERRENI AGRICOLI	1.2.2.02.13.01.001	Indisponibile	24	29	57.160	TR	SAN VENANZO		No	10/07/1975	TRASFERIMENTO A TITOLO GRATUITO	Valore catastale	6.236,75	6.236,75	AGENZIA FORESTALE REGIONALE	
38221	TERRENI AGRICOLI	1.2.2.02.13.01.001	Indisponibile	24	30	25.230	TR	SAN VENANZO		No	10/07/1975	TRASFERIMENTO A TITOLO GRATUITO	Valore catastale	1.059,50	1.059,50	AGENZIA FORESTALE REGIONALE	
38222	TERRENI AGRICOLI	1.2.2.02.13.01.001	Indisponibile	24	31	740	TR	SAN VENANZO		No	10/07/1975	TRASFERIMENTO A TITOLO GRATUITO	Valore catastale	50,38	50,38	AGENZIA FORESTALE REGIONALE	
38223	TERRENI AGRICOLI	1.2.2.02.13.01.001	Indisponibile	25	1	1.680	TR	SAN VENANZO		No	10/07/1975	TRASFERIMENTO A TITOLO GRATUITO	Valore catastale	196,63	196,63	AGENZIA FORESTALE REGIONALE	
38224	TERRENI AGRICOLI	1.2.2.02.13.01.001	Indisponibile	25	2	18.180	TR	SAN VENANZO		No	10/07/1975	TRASFERIMENTO A TITOLO GRATUITO	Valore catastale	8.892,00	8.892,00	AGENZIA FORESTALE REGIONALE	
38225	TERRENI AGRICOLI	1.2.2.02.13.01.001	Indisponibile	25	4	48.470	TR	SAN VENANZO		No	10/07/1975	TRASFERIMENTO A TITOLO GRATUITO	Valore catastale	7.322,25	7.322,25	AGENZIA FORESTALE REGIONALE	
38226	TERRENI AGRICOLI	1.2.2.02.13.01.001	Indisponibile	25	5	136.300	TR	SAN VENANZO		No	10/07/1975	TRASFERIMENTO A TITOLO GRATUITO	Valore catastale	14.870,38	14.870,38	AGENZIA FORESTALE REGIONALE	
38227	TERRENI AGRICOLI	1.2.2.02.13.01.001	Indisponibile	25	6	4.460	TR	SAN VENANZO		No	10/07/1975	TRASFERIMENTO A TITOLO GRATUITO	Valore catastale	186,88	186,88	AGENZIA FORESTALE REGIONALE	
38228	TERRENI AGRICOLI	1.2.2.02.13.01.001	Indisponibile	25	7	134.010	TR	SAN VENANZO		No	10/07/1975	TRASFERIMENTO A TITOLO GRATUITO	Valore catastale	17.995,25	17.995,25	AGENZIA FORESTALE REGIONALE	
38229	TERRENI AGRICOLI	1.2.2.02.13.01.001	Indisponibile	25	8	327.540	TR	SAN VENANZO		No	10/07/1975	TRASFERIMENTO A TITOLO GRATUITO	Valore catastale	43.982,25	43.982,25	AGENZIA FORESTALE REGIONALE	
38230	TERRENI AGRICOLI	1.2.2.02.13.01.001	Indisponibile	25	11	15.290	TR	SAN VENANZO		No	10/07/1975	TRASFERIMENTO A TITOLO GRATUITO	Valore catastale	1.027,00	1.027,00	AGENZIA FORESTALE REGIONALE	
38231	TERRENI AGRICOLI	1.2.2.02.13.01.001	Indisponibile	25	12	18.400	TR	SAN VENANZO		No	10/07/1975	TRASFERIMENTO A TITOLO GRATUITO	Valore catastale	2.006,88	2.006,88	AGENZIA FORESTALE REGIONALE	
38232	TERRENI AGRICOLI	1.2.2.02.13.01.001	Indisponibile	25	20	25.760	TR	SAN VENANZO		No	10/07/1975	TRASFERIMENTO A TITOLO GRATUITO	Valore catastale	3.891,88	3.891,88	AGENZIA FORESTALE REGIONALE	
38233	TERRENI AGRICOLI	1.2.2.02.13.01.001	Indisponibile	25	22	334.680	TR	SAN VENANZO		No	10/07/1975	TRASFERIMENTO A TITOLO GRATUITO	Valore catastale	36.513,75	36.513,75	AGENZIA FORESTALE REGIONALE	
38234	TERRENI AGRICOLI	1.2.2.02.13.01.001	Indisponibile	25	24	7.210	TR	SAN VENANZO		No	10/07/1975	TRASFERIMENTO A TITOLO GRATUITO	Valore catastale	544,38	544,38	AGENZIA FORESTALE REGIONALE	
38235	TERRENI AGRICOLI	1.2.2.02.13.01.001	Indisponibile	26	44	20.940	TR	SAN VENANZO		No	10/07/1975	TRASFERIMENTO A TITOLO GRATUITO	Valore catastale	879,13	879,13	AGENZIA FORESTALE REGIONALE	
38236	TERRENI AGRICOLI	1.2.2.02.13.01.001	Indisponibile	26	50	170.760	TR	SAN VENANZO		No	10/07/1975	TRASFERIMENTO A TITOLO GRATUITO	Valore catastale	12.897,63	12.897,63	AGENZIA FORESTALE REGIONALE	
38237	TERRENI AGRICOLI	1.2.2.02.13.01.001	Indisponibile	26	51	590	TR	SAN VENANZO		No	10/07/1975	TRASFERIMENTO A TITOLO GRATUITO	Valore catastale	99,13	99,13	AGENZIA FORESTALE REGIONALE	
38238	TERRENI AGRICOLI	1.2.2.02.13.01.001	Indisponibile	26	52	1.130	TR	SAN VENANZO		No	10/07/1975	TRASFERIMENTO A TITOLO GRATUITO	Valore catastale	133,25	133,25	AGENZIA FORESTALE REGIONALE	
38239	TERRENI AGRICOLI	1.2.2.02.13.01.001	Indisponibile	26	53	3.670	TR	SAN VENANZO		No	10/07/1975	TRASFERIMENTO A TITOLO GRATUITO	Valore catastale	615,88	615,88	AGENZIA FORESTALE REGIONALE	

Numero Identificativo (da sistema informativo)	Classificazione secondo il piano dei conti dello Stato Patrimoniale in base al D.lgs.118/2011 (Descrizione)	Classificazione secondo il piano dei conti dello Stato Patrimoniale in base al D.lgs.118/2011 (Codice)	Classificazione ai sensi del codice civile (demaniale, disponibile, indisponibile)	Foglio	Particella	Superficie mq	Provincia	Comune	Località	Bene soggetto ad ammortamento	Data di acquisizione	Modalità di acquisizione	Criterio di valutazione secondo i principi del D.lgs 118/2011	Valore dell'immobile secondo i principi del D.lgs 118/2011 al 31/12/2019 (euro)	Valore dell'immobile secondo i principi del D.lgs 118/2011 al 31/12/2018 (euro)	Ente Gestore	Note
38240	TERRENI AGRICOLI	1.2.2.02.13.01.001	Indisponibile	26	54	22.720	TR	SAN VENANZO		No	10/07/1975	TRASFERIMENTO A TITOLO GRATUITO	Valore catastale	9.533,88	9.533,88	AGENZIA FORESTALE REGIONALE	
38241	TERRENI AGRICOLI	1.2.2.02.13.01.001	Indisponibile	26	56	1.450	TR	SAN VENANZO		No	10/07/1975	TRASFERIMENTO A TITOLO GRATUITO	Valore catastale	243,75	243,75	AGENZIA FORESTALE REGIONALE	
38242	TERRENI AGRICOLI	1.2.2.02.13.01.001	Indisponibile	26	58	5.440	TR	SAN VENANZO		No	10/07/1975	TRASFERIMENTO A TITOLO GRATUITO	Valore catastale	227,50	227,50	AGENZIA FORESTALE REGIONALE	
38243	TERRENI AGRICOLI	1.2.2.02.13.01.001	Indisponibile	26	59	4.770	TR	SAN VENANZO		No	10/07/1975	TRASFERIMENTO A TITOLO GRATUITO	Valore catastale	120,25	120,25	AGENZIA FORESTALE REGIONALE	
38244	TERRENI AGRICOLI	1.2.2.02.13.01.001	Indisponibile	26	61	10.080	TR	SAN VENANZO		No	10/07/1975	TRASFERIMENTO A TITOLO GRATUITO	Valore catastale	2.960,75	2.960,75	AGENZIA FORESTALE REGIONALE	
38245	TERRENI AGRICOLI	1.2.2.02.13.01.001	Indisponibile	26	62	3.950	TR	SAN VENANZO		No	10/07/1975	TRASFERIMENTO A TITOLO GRATUITO	Valore catastale	1.657,50	1.657,50	AGENZIA FORESTALE REGIONALE	
38246	TERRENI AGRICOLI	1.2.2.02.13.01.001	Indisponibile	26	63	1.280	TR	SAN VENANZO		No	10/07/1975	TRASFERIMENTO A TITOLO GRATUITO	Valore catastale	32,50	32,50	AGENZIA FORESTALE REGIONALE	
38247	TERRENI AGRICOLI	1.2.2.02.13.01.001	Indisponibile	26	72	1.990	TR	SAN VENANZO		No	10/07/1975	TRASFERIMENTO A TITOLO GRATUITO	Valore catastale	284,38	284,38	AGENZIA FORESTALE REGIONALE	
38248	TERRENI AGRICOLI	1.2.2.02.13.01.001	Indisponibile	26	75	16.230	TR	SAN VENANZO		No	10/07/1975	TRASFERIMENTO A TITOLO GRATUITO	Valore catastale	2.723,50	2.723,50	AGENZIA FORESTALE REGIONALE	
38249	TERRENI AGRICOLI	1.2.2.02.13.01.001	Indisponibile	26	76	2.620	TR	SAN VENANZO		No	10/07/1975	TRASFERIMENTO A TITOLO GRATUITO	Valore catastale	440,38	440,38	AGENZIA FORESTALE REGIONALE	
38250	TERRENI AGRICOLI	1.2.2.02.13.01.001	Indisponibile	26	77	5.240	TR	SAN VENANZO		No	10/07/1975	TRASFERIMENTO A TITOLO GRATUITO	Valore catastale	879,13	879,13	AGENZIA FORESTALE REGIONALE	
38251	TERRENI AGRICOLI	1.2.2.02.13.01.001	Indisponibile	26	78	50.490	TR	SAN VENANZO		No	10/07/1975	TRASFERIMENTO A TITOLO GRATUITO	Valore catastale	6.779,50	6.779,50	AGENZIA FORESTALE REGIONALE	
38252	TERRENI AGRICOLI	1.2.2.02.13.01.001	Indisponibile	26	79	70.300	TR	SAN VENANZO		No	10/07/1975	TRASFERIMENTO A TITOLO GRATUITO	Valore catastale	2.949,38	2.949,38	AGENZIA FORESTALE REGIONALE	
38253	TERRENI AGRICOLI	1.2.2.02.13.01.001	Indisponibile	29	1	34.460	TR	SAN VENANZO		No	10/07/1975	TRASFERIMENTO A TITOLO GRATUITO	Valore catastale	2.603,25	2.603,25	AGENZIA FORESTALE REGIONALE	
38255	TERRENI AGRICOLI	1.2.2.02.13.01.001	Indisponibile	29	3	1.190	TR	SAN VENANZO		No	10/07/1975	TRASFERIMENTO A TITOLO GRATUITO	Valore catastale	169,00	169,00	AGENZIA FORESTALE REGIONALE	
38256	TERRENI AGRICOLI	1.2.2.02.13.01.001	Indisponibile	29	4	2.480	TR	SAN VENANZO		No	10/07/1975	TRASFERIMENTO A TITOLO GRATUITO	Valore catastale	1.040,00	1.040,00	AGENZIA FORESTALE REGIONALE	
38258	TERRENI AGRICOLI	1.2.2.02.13.01.001	Indisponibile	29	7	7.300	TR	SAN VENANZO		No	10/07/1975	TRASFERIMENTO A TITOLO GRATUITO	Valore catastale	2.145,00	2.145,00	AGENZIA FORESTALE REGIONALE	
38259	TERRENI AGRICOLI	1.2.2.02.13.01.001	Indisponibile	29	8	920	TR	SAN VENANZO		No	10/07/1975	TRASFERIMENTO A TITOLO GRATUITO	Valore catastale	386,75	386,75	AGENZIA FORESTALE REGIONALE	
38260	TERRENI AGRICOLI	1.2.2.02.13.01.001	Indisponibile	29	9	12.140	TR	SAN VENANZO		No	10/07/1975	TRASFERIMENTO A TITOLO GRATUITO	Valore catastale	1.493,38	1.493,38	AGENZIA FORESTALE REGIONALE	
38261	TERRENI AGRICOLI	1.2.2.02.13.01.001	Indisponibile	29	10	102.150	TR	SAN VENANZO		No	10/07/1975	TRASFERIMENTO A TITOLO GRATUITO	Valore catastale	11.144,25	11.144,25	AGENZIA FORESTALE REGIONALE	

Numero Identificativo (da sistema informativo)	Classificazione secondo il piano dei conti dello Stato Patrimoniale in base al D.lgs.118/2011 (Descrizione)	Classificazione secondo il piano dei conti dello Stato Patrimoniale in base al D.lgs.118/2011 (Codice)	Classificazione ai sensi del codice civile (demaniale, disponibile, indisponibile)	Foglio	Particella	Superficie mq	Provincia	Comune	Località	Bene soggetto ad ammortamento	Data di acquisizione	Modalità di acquisizione	Criterio di valutazione secondo i principi del D.lgs 118/2011	Valore dell'immobile secondo i principi del D.lgs 118/2011 al 31/12/2019 (euro)	Valore dell'immobile secondo i principi del D.lgs 118/2011 al 31/12/2018 (euro)	Ente Gestore	Note
38262	TERRENI AGRICOLI	1.2.2.02.13.01.001	Indisponibile	29	11	15.430	TR	SAN VENANZO		No	10/07/1975	TRASFERIMENTO A TITOLO GRATUITO	Valore catastale	6.474,00	6.474,00	AGENZIA FORESTALE REGIONALE	
38263	TERRENI AGRICOLI	1.2.2.02.13.01.001	Indisponibile	29	12	31.970	TR	SAN VENANZO		No	10/07/1975	TRASFERIMENTO A TITOLO GRATUITO	Valore catastale	3.797,63	3.797,63	AGENZIA FORESTALE REGIONALE	
38264	TERRENI AGRICOLI	1.2.2.02.13.01.001	Indisponibile	29	13	520	TR	SAN VENANZO		No	10/07/1975	TRASFERIMENTO A TITOLO GRATUITO	Valore catastale	66,63	66,63	AGENZIA FORESTALE REGIONALE	
38265	TERRENI AGRICOLI	1.2.2.02.13.01.001	Indisponibile	29	14	3.180	TR	SAN VENANZO		No	10/07/1975	TRASFERIMENTO A TITOLO GRATUITO	Valore catastale	453,38	453,38	AGENZIA FORESTALE REGIONALE	
38266	TERRENI AGRICOLI	1.2.2.02.13.01.001	Indisponibile	29	22	9.120	TR	SAN VENANZO		No	10/07/1975	TRASFERIMENTO A TITOLO GRATUITO	Valore catastale	1.301,63	1.301,63	AGENZIA FORESTALE REGIONALE	
38267	TERRENI AGRICOLI	1.2.2.02.13.01.001	Indisponibile	29	46	5.000	TR	SAN VENANZO		No	10/07/1975	TRASFERIMENTO A TITOLO GRATUITO	Valore catastale	1.469,00	1.469,00	AGENZIA FORESTALE REGIONALE	
38268	TERRENI AGRICOLI	1.2.2.02.13.01.001	Indisponibile	29	48	97.320	TR	SAN VENANZO		No	10/07/1975	TRASFERIMENTO A TITOLO GRATUITO	Valore catastale	7.351,50	7.351,50	AGENZIA FORESTALE REGIONALE	
38269	TERRENI AGRICOLI	1.2.2.02.13.01.001	Indisponibile	29	49	740	TR	SAN VENANZO		No	10/07/1975	TRASFERIMENTO A TITOLO GRATUITO	Valore catastale	112,13	112,13	AGENZIA FORESTALE REGIONALE	
38271	TERRENI AGRICOLI	1.2.2.02.13.01.001	Indisponibile	30	78	68.820	TR	SAN VENANZO		No	28/05/1980	TRASFERIMENTO A TITOLO GRATUITO	Valore catastale	7.509,13	7.509,13	AGENZIA FORESTALE REGIONALE	
38272	TERRENI AGRICOLI	1.2.2.02.13.01.001	Indisponibile	31	1	189.670	TR	SAN VENANZO		No	28/05/1980	TRASFERIMENTO A TITOLO GRATUITO	Valore catastale	20.692,75	20.692,75	AGENZIA FORESTALE REGIONALE	
38273	TERRENI AGRICOLI	1.2.2.02.13.01.001	Indisponibile	31	2	226.570	TR	SAN VENANZO	VOC. BALLI	No	10/07/1975	TRASFERIMENTO A TITOLO GRATUITO	Valore catastale	47.536,13	47.536,13	AGENZIA FORESTALE REGIONALE	
38274	TERRENI AGRICOLI	1.2.2.02.13.01.001	Indisponibile	31	3	21.720	TR	SAN VENANZO	VOC. BALLI	No	10/07/1975	TRASFERIMENTO A TITOLO GRATUITO	Valore catastale	4.556,50	4.556,50	AGENZIA FORESTALE REGIONALE	
38275	TERRENI AGRICOLI	1.2.2.02.13.01.001	Indisponibile	31	4	120	TR	SAN VENANZO		No	10/07/1975	TRASFERIMENTO A TITOLO GRATUITO	Valore catastale	4,88	4,88	AGENZIA FORESTALE REGIONALE	
38276	TERRENI AGRICOLI	1.2.2.02.13.01.001	Indisponibile	31	5	150	TR	SAN VENANZO	VOC. BALLI	No	10/07/1975	TRASFERIMENTO A TITOLO GRATUITO	Valore catastale	6,50	6,50	AGENZIA FORESTALE REGIONALE	
38277	TERRENI AGRICOLI	1.2.2.02.13.01.001	Indisponibile	31	6	7.960	TR	SAN VENANZO		No	28/05/1980	TRASFERIMENTO A TITOLO GRATUITO	Valore catastale	2.338,38	2.338,38	AGENZIA FORESTALE REGIONALE	
38278	TERRENI AGRICOLI	1.2.2.02.13.01.001	Indisponibile	31	7	5.240	TR	SAN VENANZO		No	28/05/1980	TRASFERIMENTO A TITOLO GRATUITO	Valore catastale	791,38	791,38	AGENZIA FORESTALE REGIONALE	
38279	TERRENI AGRICOLI	1.2.2.02.13.01.001	Indisponibile	31	8	87.700	TR	SAN VENANZO		No	28/05/1980	TRASFERIMENTO A TITOLO GRATUITO	Valore catastale	24.927,50	24.927,50	AGENZIA FORESTALE REGIONALE	
38280	TERRENI AGRICOLI	1.2.2.02.13.01.001	Indisponibile	31	9	33.330	TR	SAN VENANZO		No	28/05/1980	TRASFERIMENTO A TITOLO GRATUITO	Valore catastale	5.034,25	5.034,25	AGENZIA FORESTALE REGIONALE	
38281	TERRENI AGRICOLI	1.2.2.02.13.01.001	Indisponibile	31	10	1.370	TR	SAN VENANZO	VOC. BALLI	No	28/05/1980	TRASFERIMENTO A TITOLO GRATUITO	Valore catastale	195,00	195,00	AGENZIA FORESTALE REGIONALE	
38282	TERRENI AGRICOLI	1.2.2.02.13.01.001	Indisponibile	31	12	12.290	TR	SAN VENANZO		No	28/05/1980	TRASFERIMENTO A TITOLO GRATUITO	Valore catastale	1.857,38	1.857,38	AGENZIA FORESTALE REGIONALE	

Numero Identificativo (da sistema informativo)	Classificazione secondo il piano dei conti dello Stato Patrimoniale in base al D.lgs.118/2011 (Descrizione)	Classificazione secondo il piano dei conti dello Stato Patrimoniale in base al D.lgs.118/2011 (Codice)	Classificazione ai sensi del codice civile (demaniale, disponibile, indisponibile)	Foglio	Particella	Superficie mq	Provincia	Comune	Località	Bene soggetto ad ammortamento	Data di acquisizione	Modalità di acquisizione	Criterio di valutazione secondo i principi del D.lgs 118/2011	Valore dell'immobile secondo i principi del D.lgs 118/2011 al 31/12/2019 (euro)	Valore dell'immobile secondo i principi del D.lgs 118/2011 al 31/12/2018 (euro)	Ente Gestore	Note
38283	TERRENI AGRICOLI	1.2.2.02.13.01.001	Indisponibile	31	13	43.200	TR	SAN VENANZO		No	28/05/1980	TRASFERIMENTO A TITOLO GRATUITO	Valore catastale	12.900,88	12.900,88	AGENZIA FORESTALE REGIONALE	
38284	TERRENI AGRICOLI	1.2.2.02.13.01.001	Indisponibile	31	14	3.580	TR	SAN VENANZO		No	28/05/1980	TRASFERIMENTO A TITOLO GRATUITO	Valore catastale	2.554,50	2.554,50	AGENZIA FORESTALE REGIONALE	
38285	TERRENI AGRICOLI	1.2.2.02.13.01.001	Indisponibile	31	16	14.320	TR	SAN VENANZO		No	28/05/1980	TRASFERIMENTO A TITOLO GRATUITO	Valore catastale	2.301,00	2.301,00	AGENZIA FORESTALE REGIONALE	
38286	TERRENI AGRICOLI	1.2.2.02.13.01.001	Indisponibile	31	17	3.600	TR	SAN VENANZO		No	28/05/1980	TRASFERIMENTO A TITOLO GRATUITO	Valore catastale	755,63	755,63	AGENZIA FORESTALE REGIONALE	
38287	TERRENI AGRICOLI	1.2.2.02.13.01.001	Indisponibile	31	18	3.740	TR	SAN VENANZO		No	28/05/1980	TRASFERIMENTO A TITOLO GRATUITO	Valore catastale	481,00	481,00	AGENZIA FORESTALE REGIONALE	
38288	TERRENI AGRICOLI	1.2.2.02.13.01.001	Indisponibile	31	19	9.400	TR	SAN VENANZO		No	28/05/1980	TRASFERIMENTO A TITOLO GRATUITO	Valore catastale	1.774,50	1.774,50	AGENZIA FORESTALE REGIONALE	
38290	TERRENI AGRICOLI	1.2.2.02.13.01.001	Indisponibile	31	21	2.770	TR	SAN VENANZO		No	28/05/1980	TRASFERIMENTO A TITOLO GRATUITO	Valore catastale	814,13	814,13	AGENZIA FORESTALE REGIONALE	
38291	TERRENI AGRICOLI	1.2.2.02.13.01.001	Indisponibile	31	22	2.050	TR	SAN VENANZO	VOC. BALLI	No	28/05/1980	TRASFERIMENTO A TITOLO GRATUITO	Valore catastale	602,88	602,88	AGENZIA FORESTALE REGIONALE	
38292	TERRENI AGRICOLI	1.2.2.02.13.01.001	Indisponibile	31	31	1.540	TR	SAN VENANZO		No	28/05/1980	TRASFERIMENTO A TITOLO GRATUITO	Valore catastale	180,38	180,38	AGENZIA FORESTALE REGIONALE	
38293	TERRENI AGRICOLI	1.2.2.02.13.01.001	Indisponibile	31	32	170	TR	SAN VENANZO		No	28/05/1980	TRASFERIMENTO A TITOLO GRATUITO	Valore catastale	40,63	40,63	AGENZIA FORESTALE REGIONALE	
38294	TERRENI AGRICOLI	1.2.2.02.13.01.001	Indisponibile	31	34	990	TR	SAN VENANZO		No	28/05/1980	TRASFERIMENTO A TITOLO GRATUITO	Valore catastale	117,00	117,00	AGENZIA FORESTALE REGIONALE	
38295	TERRENI AGRICOLI	1.2.2.02.13.01.001	Indisponibile	31	35	5.710	TR	SAN VENANZO		No	28/05/1980	TRASFERIMENTO A TITOLO GRATUITO	Valore catastale	997,75	997,75	AGENZIA FORESTALE REGIONALE	
38296	TERRENI AGRICOLI	1.2.2.02.13.01.001	Indisponibile	31	36	2.250	TR	SAN VENANZO		No	28/05/1980	TRASFERIMENTO A TITOLO GRATUITO	Valore catastale	264,88	264,88	AGENZIA FORESTALE REGIONALE	
38297	TERRENI AGRICOLI	1.2.2.02.13.01.001	Indisponibile	31	37	8.430	TR	SAN VENANZO		No	28/05/1980	TRASFERIMENTO A TITOLO GRATUITO	Valore catastale	991,25	991,25	AGENZIA FORESTALE REGIONALE	
38298	TERRENI AGRICOLI	1.2.2.02.13.01.001	Indisponibile	31	40	1.470	TR	SAN VENANZO		No	28/05/1980	TRASFERIMENTO A TITOLO GRATUITO	Valore catastale	209,63	209,63	AGENZIA FORESTALE REGIONALE	
38299	TERRENI AGRICOLI	1.2.2.02.13.01.001	Indisponibile	31	41	44.030	TR	SAN VENANZO		No	28/05/1980	TRASFERIMENTO A TITOLO GRATUITO	Valore catastale	12.832,63	12.832,63	AGENZIA FORESTALE REGIONALE	
38301	TERRENI AGRICOLI	1.2.2.02.13.01.001	Indisponibile	31	43	350	TR	SAN VENANZO		No	28/05/1980	TRASFERIMENTO A TITOLO GRATUITO	Valore catastale	14,63	14,63	AGENZIA FORESTALE REGIONALE	
38302	TERRENI AGRICOLI	1.2.2.02.13.01.001	Indisponibile	31	44	450	TR	SAN VENANZO		No	28/05/1980	TRASFERIMENTO A TITOLO GRATUITO	Valore catastale	19,50	19,50	AGENZIA FORESTALE REGIONALE	
38303	TERRENI AGRICOLI	1.2.2.02.13.01.001	Indisponibile	31	53	42.460	TR	SAN VENANZO		No	28/05/1980	TRASFERIMENTO A TITOLO GRATUITO	Valore catastale	4.632,88	4.632,88	AGENZIA FORESTALE REGIONALE	
38304	TERRENI AGRICOLI	1.2.2.02.13.01.001	Indisponibile	31	58	9.330	TR	SAN VENANZO		No	28/05/1980	TRASFERIMENTO A TITOLO GRATUITO	Valore catastale	1.096,88	1.096,88	AGENZIA FORESTALE REGIONALE	

Numero Identificativo (da sistema informativo)	Classificazione secondo il piano dei conti dello Stato Patrimoniale in base al D.lgs.118/2011 (Descrizione)	Classificazione secondo il piano dei conti dello Stato Patrimoniale in base al D.lgs.118/2011 (Codice)	Classificazione ai sensi del codice civile (demaniale, disponibile, indisponibile)	Foglio	Particella	Superficie mq	Provincia	Comune	Località	Bene soggetto ad ammortamento	Data di acquisizione	Modalità di acquisizione	Criterio di valutazione secondo i principi del D.lgs 118/2011	Valore dell'immobile secondo i principi del D.lgs 118/2011 al 31/12/2019 (euro)	Valore dell'immobile secondo i principi del D.lgs 118/2011 al 31/12/2018 (euro)	Ente Gestore	Note
38305	TERRENI AGRICOLI	1.2.2.02.13.01.001	Indisponibile	31	59	6.240	TR	SAN VENANZO		No	28/05/1980	TRASFERIMENTO A TITOLO GRATUITO	Valore catastale	732,88	732,88	AGENZIA FORESTALE REGIONALE	
38306	TERRENI AGRICOLI	1.2.2.02.13.01.001	Indisponibile	31	60	19.960	TR	SAN VENANZO		No	28/05/1980	TRASFERIMENTO A TITOLO GRATUITO	Valore catastale	4.187,63	4.187,63	AGENZIA FORESTALE REGIONALE	
38307	TERRENI AGRICOLI	1.2.2.02.13.01.001	Indisponibile	31	61	9.410	TR	SAN VENANZO		No	28/05/1980	TRASFERIMENTO A TITOLO GRATUITO	Valore catastale	1.428,38	1.428,38	AGENZIA FORESTALE REGIONALE	
38308	TERRENI AGRICOLI	1.2.2.02.13.01.001	Indisponibile	31	62	15.680	TR	SAN VENANZO		No	28/05/1980	TRASFERIMENTO A TITOLO GRATUITO	Valore catastale	2.018,25	2.018,25	AGENZIA FORESTALE REGIONALE	
38309	TERRENI AGRICOLI	1.2.2.02.13.01.001	Indisponibile	31	63	3.980	TR	SAN VENANZO		No	28/05/1980	TRASFERIMENTO A TITOLO GRATUITO	Valore catastale	1.168,38	1.168,38	AGENZIA FORESTALE REGIONALE	
38310	TERRENI AGRICOLI	1.2.2.02.13.01.001	Indisponibile	31	64	21.440	TR	SAN VENANZO		No	28/05/1980	TRASFERIMENTO A TITOLO GRATUITO	Valore catastale	4.498,00	4.498,00	AGENZIA FORESTALE REGIONALE	
38311	TERRENI AGRICOLI	1.2.2.02.13.01.001	Indisponibile	31	66	13.120	TR	SAN VENANZO		No	28/05/1980	TRASFERIMENTO A TITOLO GRATUITO	Valore catastale	3.095,63	3.095,63	AGENZIA FORESTALE REGIONALE	
38312	TERRENI AGRICOLI	1.2.2.02.13.01.001	Indisponibile	31	68	9.320	TR	SAN VENANZO		No	28/05/1980	TRASFERIMENTO A TITOLO GRATUITO	Valore catastale	2.738,13	2.738,13	AGENZIA FORESTALE REGIONALE	
38313	TERRENI AGRICOLI	1.2.2.02.13.01.001	Indisponibile	31	69	37.700	TR	SAN VENANZO		No	28/05/1980	TRASFERIMENTO A TITOLO GRATUITO	Valore catastale	4.590,63	4.590,63	AGENZIA FORESTALE REGIONALE	
38314	TERRENI AGRICOLI	1.2.2.02.13.01.001	Indisponibile	32	17	52.380	TR	SAN VENANZO	S.VITO	No	10/07/1975	TRASFERIMENTO A TITOLO GRATUITO	Valore catastale	3.956,88	3.956,88	AGENZIA FORESTALE REGIONALE	
38315	TERRENI AGRICOLI	1.2.2.02.13.01.001	Indisponibile	32	18	21.220	TR	SAN VENANZO		No	10/07/1975	TRASFERIMENTO A TITOLO GRATUITO	Valore catastale	6.233,50	6.233,50	AGENZIA FORESTALE REGIONALE	
38316	TERRENI AGRICOLI	1.2.2.02.13.01.001	Indisponibile	32	24	71.920	TR	SAN VENANZO		No	10/07/1975	TRASFERIMENTO A TITOLO GRATUITO	Valore catastale	5.432,38	5.432,38	AGENZIA FORESTALE REGIONALE	
38317	TERRENI AGRICOLI	1.2.2.02.13.01.001	Indisponibile	32	25	800	TR	SAN VENANZO		No	10/07/1975	TRASFERIMENTO A TITOLO GRATUITO	Valore catastale	235,63	235,63	AGENZIA FORESTALE REGIONALE	
38318	TERRENI AGRICOLI	1.2.2.02.13.01.001	Indisponibile	32	27	98.230	TR	SAN VENANZO		No	10/07/1975	TRASFERIMENTO A TITOLO GRATUITO	Valore catastale	13.841,75	13.841,75	AGENZIA FORESTALE REGIONALE	
38319	TERRENI AGRICOLI	1.2.2.02.13.01.001	Indisponibile	33	1	10.280	TR	SAN VENANZO		No	10/07/1975	TRASFERIMENTO A TITOLO GRATUITO	Valore catastale	4.314,38	4.314,38	AGENZIA FORESTALE REGIONALE	
38320	TERRENI AGRICOLI	1.2.2.02.13.01.001	Indisponibile	33	2	127.220	TR	SAN VENANZO		No	10/07/1975	TRASFERIMENTO A TITOLO GRATUITO	Valore catastale	13.879,13	13.879,13	AGENZIA FORESTALE REGIONALE	
38321	TERRENI AGRICOLI	1.2.2.02.13.01.001	Indisponibile	33	3	3.510	TR	SAN VENANZO		No	10/07/1975	TRASFERIMENTO A TITOLO GRATUITO	Valore catastale	1.061,13	1.061,13	AGENZIA FORESTALE REGIONALE	
38322	TERRENI AGRICOLI	1.2.2.02.13.01.001	Indisponibile	33	4	15.890	TR	SAN VENANZO		No	10/07/1975	TRASFERIMENTO A TITOLO GRATUITO	Valore catastale	4.667,00	4.667,00	AGENZIA FORESTALE REGIONALE	
38323	TERRENI AGRICOLI	1.2.2.02.13.01.001	Indisponibile	33	5	47.720	TR	SAN VENANZO		No	10/07/1975	TRASFERIMENTO A TITOLO GRATUITO	Valore catastale	3.604,25	3.604,25	AGENZIA FORESTALE REGIONALE	
38324	TERRENI AGRICOLI	1.2.2.02.13.01.001	Indisponibile	33	6	15.740	TR	SAN VENANZO		No	10/07/1975	TRASFERIMENTO A TITOLO GRATUITO	Valore catastale	1.849,25	1.849,25	AGENZIA FORESTALE REGIONALE	

Numero Identificativo (da sistema informativo)	Classificazione secondo il piano dei conti dello Stato Patrimoniale in base al D.lgs.118/2011 (Descrizione)	Classificazione secondo il piano dei conti dello Stato Patrimoniale in base al D.lgs.118/2011 (Codice)	Classificazione ai sensi del codice civile (demaniale, disponibile, indisponibile)	Foglio	Particella	Superficie mq	Provincia	Comune	Località	Bene soggetto ad ammortamento	Data di acquisizione	Modalità di acquisizione	Criterio di valutazione secondo i principi del D.lgs 118/2011	Valore dell'immobile secondo i principi del D.lgs 118/2011 al 31/12/2019 (euro)	Valore dell'immobile secondo i principi del D.lgs 118/2011 al 31/12/2018 (euro)	Ente Gestore	Note
38325	TERRENI AGRICOLI	1.2.2.02.13.01.001	Indisponibile	33	7	245.520	TR	SAN VENANZO	VOC. BALLI	No	10/07/1975	TRASFERIMENTO A TITOLO GRATUITO	Valore catastale	51.387,38	51.387,38	AGENZIA FORESTALE REGIONALE	
38326	TERRENI AGRICOLI	1.2.2.02.13.01.001	Indisponibile	33	8	6.870	TR	SAN VENANZO	VOC. BALLI	No	10/07/1975	TRASFERIMENTO A TITOLO GRATUITO	Valore catastale	287,63	287,63	AGENZIA FORESTALE REGIONALE	
38327	TERRENI AGRICOLI	1.2.2.02.13.01.001	Indisponibile	33	9	307.670	TR	SAN VENANZO		No	10/07/1975	TRASFERIMENTO A TITOLO GRATUITO	Valore catastale	33.567,63	33.567,63	AGENZIA FORESTALE REGIONALE	
38328	TERRENI AGRICOLI	1.2.2.02.13.01.001	Indisponibile	33	10	33.150	TR	SAN VENANZO	VOC. BALLI	No	10/07/1975	TRASFERIMENTO A TITOLO GRATUITO	Valore catastale	1.391,00	1.391,00	AGENZIA FORESTALE REGIONALE	
38329	TERRENI AGRICOLI	1.2.2.02.13.01.001	Indisponibile	33	11	181.210	TR	SAN VENANZO		No	10/07/1975	TRASFERIMENTO A TITOLO GRATUITO	Valore catastale	19.769,75	19.769,75	AGENZIA FORESTALE REGIONALE	
38330	TERRENI AGRICOLI	1.2.2.02.13.01.001	Indisponibile	33	13	10.260	TR	SAN VENANZO	VOC. BALLI	No	28/05/1980	TRASFERIMENTO A TITOLO GRATUITO	Valore catastale	2.058,88	2.058,88	AGENZIA FORESTALE REGIONALE	
38331	TERRENI AGRICOLI	1.2.2.02.13.01.001	Indisponibile	33	14	14.730	TR	SAN VENANZO		No	10/07/1975	TRASFERIMENTO A TITOLO GRATUITO	Valore catastale	617,50	617,50	AGENZIA FORESTALE REGIONALE	
38332	TERRENI AGRICOLI	1.2.2.02.13.01.001	Indisponibile	33	15	46.840	TR	SAN VENANZO		No	10/07/1975	TRASFERIMENTO A TITOLO GRATUITO	Valore catastale	3.537,63	3.537,63	AGENZIA FORESTALE REGIONALE	
38333	TERRENI AGRICOLI	1.2.2.02.13.01.001	Indisponibile	33	16	22.690	TR	SAN VENANZO		No	10/07/1975	TRASFERIMENTO A TITOLO GRATUITO	Valore catastale	2.474,88	2.474,88	AGENZIA FORESTALE REGIONALE	
38334	TERRENI AGRICOLI	1.2.2.02.13.01.001	Indisponibile	33	17	2.050	TR	SAN VENANZO		No	10/07/1975	TRASFERIMENTO A TITOLO GRATUITO	Valore catastale	154,38	154,38	AGENZIA FORESTALE REGIONALE	
38335	TERRENI AGRICOLI	1.2.2.02.13.01.001	Indisponibile	33	18	2.200	TR	SAN VENANZO		No	10/07/1975	TRASFERIMENTO A TITOLO GRATUITO	Valore catastale	165,75	165,75	AGENZIA FORESTALE REGIONALE	
38336	TERRENI AGRICOLI	1.2.2.02.13.01.001	Indisponibile	34	1	83.020	TR	SAN VENANZO		No	10/07/1975	TRASFERIMENTO A TITOLO GRATUITO	Valore catastale	9.057,75	9.057,75	AGENZIA FORESTALE REGIONALE	
38337	TERRENI AGRICOLI	1.2.2.02.13.01.001	Indisponibile	34	2	156.800	TR	SAN VENANZO		No	10/07/1975	TRASFERIMENTO A TITOLO GRATUITO	Valore catastale	11.843,00	11.843,00	AGENZIA FORESTALE REGIONALE	
38338	TERRENI AGRICOLI	1.2.2.02.13.01.001	Indisponibile	34	3	3.910	TR	SAN VENANZO		No	10/07/1975	TRASFERIMENTO A TITOLO GRATUITO	Valore catastale	295,75	295,75	AGENZIA FORESTALE REGIONALE	
38339	TERRENI AGRICOLI	1.2.2.02.13.01.001	Indisponibile	34	4	189.960	TR	SAN VENANZO		No	10/07/1975	TRASFERIMENTO A TITOLO GRATUITO	Valore catastale	20.725,25	20.725,25	AGENZIA FORESTALE REGIONALE	
38340	TERRENI AGRICOLI	1.2.2.02.13.01.001	Indisponibile	34	5	88.460	TR	SAN VENANZO		No	10/07/1975	TRASFERIMENTO A TITOLO GRATUITO	Valore catastale	6.682,00	6.682,00	AGENZIA FORESTALE REGIONALE	
38341	TERRENI AGRICOLI	1.2.2.02.13.01.001	Indisponibile	34	6	124.930	TR	SAN VENANZO		No	10/07/1975	TRASFERIMENTO A TITOLO GRATUITO	Valore catastale	9.436,38	9.436,38	AGENZIA FORESTALE REGIONALE	
38342	TERRENI AGRICOLI	1.2.2.02.13.01.001	Indisponibile	34	7	127.870	TR	SAN VENANZO		No	10/07/1975	TRASFERIMENTO A TITOLO GRATUITO	Valore catastale	9.659,00	9.659,00	AGENZIA FORESTALE REGIONALE	
38343	TERRENI AGRICOLI	1.2.2.02.13.01.001	Indisponibile	34	8	125.510	TR	SAN VENANZO		No	10/07/1975	TRASFERIMENTO A TITOLO GRATUITO	Valore catastale	9.480,25	9.480,25	AGENZIA FORESTALE REGIONALE	
38344	TERRENI AGRICOLI	1.2.2.02.13.01.001	Indisponibile	34	9	117.370	TR	SAN VENANZO		No	10/07/1975	TRASFERIMENTO A TITOLO GRATUITO	Valore catastale	8.864,38	8.864,38	AGENZIA FORESTALE REGIONALE	

Numero Identificativo (da sistema informativo)	Classificazione secondo il piano dei conti dello Stato Patrimoniale in base al D.lgs.118/2011 (Descrizione)	Classificazione secondo il piano dei conti dello Stato Patrimoniale in base al D.lgs.118/2011 (Codice)	Classificazione ai sensi del codice civile (demaniale, disponibile, indisponibile)	Foglio	Particella	Superficie mq	Provincia	Comune	Località	Bene soggetto ad ammortamento	Data di acquisizione	Modalità di acquisizione	Criterio di valutazione secondo i principi del D.lgs 118/2011	Valore dell'immobile secondo i principi del D.lgs 118/2011 al 31/12/2019 (euro)	Valore dell'immobile secondo i principi del D.lgs 118/2011 al 31/12/2018 (euro)	Ente Gestore	Note
38345	TERRENI AGRICOLI	1.2.2.02.13.01.001	Indisponibile	35	1	37.410	TR	SAN VENANZO		No	10/07/1975	TRASFERIMENTO A TITOLO GRATUITO	Valore catastale	17.267,25	17.267,25	AGENZIA FORESTALE REGIONALE	
38346	TERRENI AGRICOLI	1.2.2.02.13.01.001	Indisponibile	35	2	190.710	TR	SAN VENANZO		No	10/07/1975	TRASFERIMENTO A TITOLO GRATUITO	Valore catastale	28.809,63	28.809,63	AGENZIA FORESTALE REGIONALE	
38347	TERRENI AGRICOLI	1.2.2.02.13.01.001	Indisponibile	35	3	38.300	TR	SAN VENANZO		No	10/07/1975	TRASFERIMENTO A TITOLO GRATUITO	Valore catastale	16.071,25	16.071,25	AGENZIA FORESTALE REGIONALE	
38348	TERRENI AGRICOLI	1.2.2.02.13.01.001	Indisponibile	35	5	13.760	TR	SAN VENANZO		No	10/07/1975	TRASFERIMENTO A TITOLO GRATUITO	Valore catastale	5.005,00	5.005,00	AGENZIA FORESTALE REGIONALE	
38349	TERRENI AGRICOLI	1.2.2.02.13.01.001	Indisponibile	35	6	11.470	TR	SAN VENANZO		No	10/07/1975	TRASFERIMENTO A TITOLO GRATUITO	Valore catastale	3.984,50	3.984,50	AGENZIA FORESTALE REGIONALE	
38350	TERRENI AGRICOLI	1.2.2.02.13.01.001	Indisponibile	35	7	10.080	TR	SAN VENANZO		No	10/07/1975	TRASFERIMENTO A TITOLO GRATUITO	Valore catastale	3.417,38	3.417,38	AGENZIA FORESTALE REGIONALE	
38351	TERRENI AGRICOLI	1.2.2.02.13.01.001	Indisponibile	35	8	13.590	TR	SAN VENANZO		No	10/07/1975	TRASFERIMENTO A TITOLO GRATUITO	Valore catastale	570,38	570,38	AGENZIA FORESTALE REGIONALE	
38352	TERRENI AGRICOLI	1.2.2.02.13.01.001	Indisponibile	35	9	6.650	TR	SAN VENANZO		No	10/07/1975	TRASFERIMENTO A TITOLO GRATUITO	Valore catastale	724,75	724,75	AGENZIA FORESTALE REGIONALE	
38353	TERRENI AGRICOLI	1.2.2.02.13.01.001	Indisponibile	35	10	3.100	TR	SAN VENANZO		No	10/07/1975	TRASFERIMENTO A TITOLO GRATUITO	Valore catastale	520,00	520,00	AGENZIA FORESTALE REGIONALE	
38354	TERRENI AGRICOLI	1.2.2.02.13.01.001	Indisponibile	35	11	100.620	TR	SAN VENANZO		No	10/07/1975	TRASFERIMENTO A TITOLO GRATUITO	Valore catastale	7.600,13	7.600,13	AGENZIA FORESTALE REGIONALE	
38355	TERRENI AGRICOLI	1.2.2.02.13.01.001	Indisponibile	35	12	2.200	TR	SAN VENANZO		No	10/07/1975	TRASFERIMENTO A TITOLO GRATUITO	Valore catastale	92,63	92,63	AGENZIA FORESTALE REGIONALE	
38356	TERRENI AGRICOLI	1.2.2.02.13.01.001	Indisponibile	35	13	20.780	TR	SAN VENANZO		No	10/07/1975	TRASFERIMENTO A TITOLO GRATUITO	Valore catastale	6.103,50	6.103,50	AGENZIA FORESTALE REGIONALE	
38357	TERRENI AGRICOLI	1.2.2.02.13.01.001	Indisponibile	35	14	66.670	TR	SAN VENANZO	PALARA	No	10/07/1975	TRASFERIMENTO A TITOLO GRATUITO	Valore catastale	5.035,88	5.035,88	AGENZIA FORESTALE REGIONALE	
38358	TERRENI AGRICOLI	1.2.2.02.13.01.001	Indisponibile	35	15	382.770	TR	SAN VENANZO		No	10/07/1975	TRASFERIMENTO A TITOLO GRATUITO	Valore catastale	41.760,88	41.760,88	AGENZIA FORESTALE REGIONALE	
38359	TERRENI AGRICOLI	1.2.2.02.13.01.001	Indisponibile	35	16	4.730	TR	SAN VENANZO		No	10/07/1975	TRASFERIMENTO A TITOLO GRATUITO	Valore catastale	198,25	198,25	AGENZIA FORESTALE REGIONALE	
38360	TERRENI AGRICOLI	1.2.2.02.13.01.001	Indisponibile	35	17	33.340	TR	SAN VENANZO		No	10/07/1975	TRASFERIMENTO A TITOLO GRATUITO	Valore catastale	13.112,13	13.112,13	AGENZIA FORESTALE REGIONALE	
38363	TERRENI AGRICOLI	1.2.2.02.13.01.001	Indisponibile	35	21	33.170	TR	SAN VENANZO		No	10/07/1975	TRASFERIMENTO A TITOLO GRATUITO	Valore catastale	13.918,13	13.918,13	AGENZIA FORESTALE REGIONALE	
38364	TERRENI AGRICOLI	1.2.2.02.13.01.001	Indisponibile	35	22	24.260	TR	SAN VENANZO		No	10/07/1975	TRASFERIMENTO A TITOLO GRATUITO	Valore catastale	6.764,88	6.764,88	AGENZIA FORESTALE REGIONALE	
38365	TERRENI AGRICOLI	1.2.2.02.13.01.001	Indisponibile	36	1	95.330	TR	SAN VENANZO		No	10/07/1975	TRASFERIMENTO A TITOLO GRATUITO	Valore catastale	10.400,00	10.400,00	AGENZIA FORESTALE REGIONALE	
38366	TERRENI AGRICOLI	1.2.2.02.13.01.001	Indisponibile	36	2	3.980	TR	SAN VENANZO		No	10/07/1975	TRASFERIMENTO A TITOLO GRATUITO	Valore catastale	1.670,50	1.670,50	AGENZIA FORESTALE REGIONALE	

Numero Identificativo (da sistema informativo)	Classificazione secondo il piano dei conti dello Stato Patrimoniale in base al D.lgs.118/2011 (Descrizione)	Classificazione secondo il piano dei conti dello Stato Patrimoniale in base al D.lgs.118/2011 (Codice)	Classificazione ai sensi del codice civile (demaniale, disponibile, indisponibile)	Foglio	Particella	Superficie mq	Provincia	Comune	Località	Bene soggetto ad ammortamento	Data di acquisizione	Modalità di acquisizione	Criterio di valutazione secondo i principi del D.lgs 118/2011	Valore dell'immobile secondo i principi del D.lgs 118/2011 al 31/12/2019 (euro)	Valore dell'immobile secondo i principi del D.lgs 118/2011 al 31/12/2018 (euro)	Ente Gestore	Note
38367	TERRENI AGRICOLI	1.2.2.02.13.01.001	Indisponibile	36	3	494.800	TR	SAN VENANZO		No	10/07/1975	TRASFERIMENTO A TITOLO GRATUITO	Valore catastale	53.984,13	53.984,13	AGENZIA FORESTALE REGIONALE	
38368	TERRENI AGRICOLI	1.2.2.02.13.01.001	Indisponibile	36	4	11.740	TR	SAN VENANZO		No	10/07/1975	TRASFERIMENTO A TITOLO GRATUITO	Valore catastale	1.971,13	1.971,13	AGENZIA FORESTALE REGIONALE	
38369	TERRENI AGRICOLI	1.2.2.02.13.01.001	Indisponibile	36	5	20.290	TR	SAN VENANZO		No	10/07/1975	TRASFERIMENTO A TITOLO GRATUITO	Valore catastale	5.960,50	5.960,50	AGENZIA FORESTALE REGIONALE	
38370	TERRENI AGRICOLI	1.2.2.02.13.01.001	Indisponibile	36	6	45.240	TR	SAN VENANZO		No	10/07/1975	TRASFERIMENTO A TITOLO GRATUITO	Valore catastale	13.289,25	13.289,25	AGENZIA FORESTALE REGIONALE	
38371	TERRENI AGRICOLI	1.2.2.02.13.01.001	Indisponibile	36	7	3.040	TR	SAN VENANZO		No	10/07/1975	TRASFERIMENTO A TITOLO GRATUITO	Valore catastale	893,75	893,75	AGENZIA FORESTALE REGIONALE	
38372	TERRENI AGRICOLI	1.2.2.02.13.01.001	Indisponibile	36	8	15.930	TR	SAN VENANZO		No	10/07/1975	TRASFERIMENTO A TITOLO GRATUITO	Valore catastale	6.685,25	6.685,25	AGENZIA FORESTALE REGIONALE	
38373	TERRENI AGRICOLI	1.2.2.02.13.01.001	Indisponibile	36	9	6.250	TR	SAN VENANZO		No	10/07/1975	TRASFERIMENTO A TITOLO GRATUITO	Valore catastale	472,88	472,88	AGENZIA FORESTALE REGIONALE	
38374	TERRENI AGRICOLI	1.2.2.02.13.01.001	Indisponibile	36	10	115.850	TR	SAN VENANZO		No	10/07/1975	TRASFERIMENTO A TITOLO GRATUITO	Valore catastale	8.750,63	8.750,63	AGENZIA FORESTALE REGIONALE	
38375	TERRENI AGRICOLI	1.2.2.02.13.01.001	Indisponibile	36	11	5.110	TR	SAN VENANZO		No	10/07/1975	TRASFERIMENTO A TITOLO GRATUITO	Valore catastale	1.501,50	1.501,50	AGENZIA FORESTALE REGIONALE	
38376	TERRENI AGRICOLI	1.2.2.02.13.01.001	Indisponibile	36	12	6.820	TR	SAN VENANZO		No	10/07/1975	TRASFERIMENTO A TITOLO GRATUITO	Valore catastale	2.003,63	2.003,63	AGENZIA FORESTALE REGIONALE	
38377	TERRENI AGRICOLI	1.2.2.02.13.01.001	Indisponibile	36	13	1.220	TR	SAN VENANZO		No	10/07/1975	TRASFERIMENTO A TITOLO GRATUITO	Valore catastale	563,88	563,88	AGENZIA FORESTALE REGIONALE	
38378	TERRENI AGRICOLI	1.2.2.02.13.01.001	Indisponibile	36	15	1.210	TR	SAN VENANZO		No	10/07/1975	TRASFERIMENTO A TITOLO GRATUITO	Valore catastale	406,25	406,25	AGENZIA FORESTALE REGIONALE	
38379	TERRENI AGRICOLI	1.2.2.02.13.01.001	Indisponibile	36	18	11.560	TR	SAN VENANZO		No	10/07/1975	TRASFERIMENTO A TITOLO GRATUITO	Valore catastale	3.396,25	3.396,25	AGENZIA FORESTALE REGIONALE	
38380	TERRENI AGRICOLI	1.2.2.02.13.01.001	Indisponibile	36	21	12.830	TR	SAN VENANZO	CARENA	No	10/07/1975	TRASFERIMENTO A TITOLO GRATUITO	Valore catastale	5.921,50	5.921,50	AGENZIA FORESTALE REGIONALE	
38381	TERRENI AGRICOLI	1.2.2.02.13.01.001	Indisponibile	36	22	5.600	TR	SAN VENANZO	CARENA	No	10/07/1975	TRASFERIMENTO A TITOLO GRATUITO	Valore catastale	2.585,38	2.585,38	AGENZIA FORESTALE REGIONALE	
38383	TERRENI AGRICOLI	1.2.2.02.13.01.001	Indisponibile	36	24	9.790	TR	SAN VENANZO	CARENA	No	10/07/1975	TRASFERIMENTO A TITOLO GRATUITO	Valore catastale	2.486,25	2.486,25	AGENZIA FORESTALE REGIONALE	Variazione culturale registrata anno 2018
38384	TERRENI AGRICOLI	1.2.2.02.13.01.001	Indisponibile	36	25	200.370	TR	SAN VENANZO	CARENA	No	10/07/1975	TRASFERIMENTO A TITOLO GRATUITO	Valore catastale	21.861,13	21.861,13	AGENZIA FORESTALE REGIONALE	
38385	TERRENI AGRICOLI	1.2.2.02.13.01.001	Indisponibile	36	26	53.010	TR	SAN VENANZO	CARENA	No	10/07/1975	TRASFERIMENTO A TITOLO GRATUITO	Valore catastale	5.783,38	5.783,38	AGENZIA FORESTALE REGIONALE	
38386	TERRENI AGRICOLI	1.2.2.02.13.01.001	Indisponibile	36	27	630	TR	SAN VENANZO	CARENA	No	10/07/1975	TRASFERIMENTO A TITOLO GRATUITO	Valore catastale	68,25	68,25	AGENZIA FORESTALE REGIONALE	
38387	TERRENI AGRICOLI	1.2.2.02.13.01.001	Indisponibile	36	28	640	TR	SAN VENANZO	CARENA	No	10/07/1975	TRASFERIMENTO A TITOLO GRATUITO	Valore catastale	69,88	69,88	AGENZIA FORESTALE REGIONALE	

Numero Identificativo (da sistema informativo)	Classificazione secondo il piano dei conti dello Stato Patrimoniale in base al D.lgs.118/2011 (Descrizione)	Classificazione secondo il piano dei conti dello Stato Patrimoniale in base al D.lgs.118/2011 (Codice)	Classificazione ai sensi del codice civile (demaniale, disponibile, indisponibile)	Foglio	Particella	Superficie mq	Provincia	Comune	Località	Bene soggetto ad ammortamento	Data di acquisizione	Modalità di acquisizione	Criterio di valutazione secondo i principi del D.lgs 118/2011	Valore dell'immobile secondo i principi del D.lgs 118/2011 al 31/12/2019 (euro)	Valore dell'immobile secondo i principi del D.lgs 118/2011 al 31/12/2018 (euro)	Ente Gestore	Note
38388	TERRENI AGRICOLI	1.2.2.02.13.01.001	Indisponibile	36	29	4.150	TR	SAN VENANZO		No	10/07/1975	TRASFERIMENTO A TITOLO GRATUITO	Valore catastale	1.218,75	1.218,75	AGENZIA FORESTALE REGIONALE	
38389	TERRENI AGRICOLI	1.2.2.02.13.01.001	Indisponibile	36	30	8.750	TR	SAN VENANZO	CARENA	No	10/07/1975	TRASFERIMENTO A TITOLO GRATUITO	Valore catastale	3.670,88	3.670,88	AGENZIA FORESTALE REGIONALE	
38390	TERRENI AGRICOLI	1.2.2.02.13.01.001	Indisponibile	37	1	66.250	TR	SAN VENANZO		No	10/07/1975	TRASFERIMENTO A TITOLO GRATUITO	Valore catastale	8.895,25	8.895,25	AGENZIA FORESTALE REGIONALE	
38391	TERRENI AGRICOLI	1.2.2.02.13.01.001	Indisponibile	37	2	3.590	TR	SAN VENANZO		No	10/07/1975	TRASFERIMENTO A TITOLO GRATUITO	Valore catastale	151,13	151,13	AGENZIA FORESTALE REGIONALE	
38392	TERRENI AGRICOLI	1.2.2.02.13.01.001	Indisponibile	37	3	14.770	TR	SAN VENANZO		No	10/07/1975	TRASFERIMENTO A TITOLO GRATUITO	Valore catastale	372,13	372,13	AGENZIA FORESTALE REGIONALE	
38393	TERRENI AGRICOLI	1.2.2.02.13.01.001	Indisponibile	37	4	7.000	TR	SAN VENANZO		No	10/07/1975	TRASFERIMENTO A TITOLO GRATUITO	Valore catastale	2.938,00	2.938,00	AGENZIA FORESTALE REGIONALE	
38394	TERRENI AGRICOLI	1.2.2.02.13.01.001	Indisponibile	37	5	2.410	TR	SAN VENANZO		No	10/07/1975	TRASFERIMENTO A TITOLO GRATUITO	Valore catastale	1.010,75	1.010,75	AGENZIA FORESTALE REGIONALE	
38395	TERRENI AGRICOLI	1.2.2.02.13.01.001	Indisponibile	37	6	910	TR	SAN VENANZO		No	10/07/1975	TRASFERIMENTO A TITOLO GRATUITO	Valore catastale	381,88	381,88	AGENZIA FORESTALE REGIONALE	
38396	TERRENI AGRICOLI	1.2.2.02.13.01.001	Indisponibile	37	7	126.860	TR	SAN VENANZO		No	10/07/1975	TRASFERIMENTO A TITOLO GRATUITO	Valore catastale	5.323,50	5.323,50	AGENZIA FORESTALE REGIONALE	
38397	TERRENI AGRICOLI	1.2.2.02.13.01.001	Indisponibile	37	8	5.190	TR	SAN VENANZO		No	10/07/1975	TRASFERIMENTO A TITOLO GRATUITO	Valore catastale	2.177,50	2.177,50	AGENZIA FORESTALE REGIONALE	
38398	TERRENI AGRICOLI	1.2.2.02.13.01.001	Indisponibile	37	9	3.910	TR	SAN VENANZO		No	10/07/1975	TRASFERIMENTO A TITOLO GRATUITO	Valore catastale	99,13	99,13	AGENZIA FORESTALE REGIONALE	
38399	TERRENI AGRICOLI	1.2.2.02.13.01.001	Indisponibile	37	10	173.770	TR	SAN VENANZO	FORNACE	No	10/07/1975	TRASFERIMENTO A TITOLO GRATUITO	Valore catastale	18.958,88	18.958,88	AGENZIA FORESTALE REGIONALE	
38400	TERRENI AGRICOLI	1.2.2.02.13.01.001	Indisponibile	37	20	28.430	TR	SAN VENANZO	FORNACE	No	10/07/1975	TRASFERIMENTO A TITOLO GRATUITO	Valore catastale	11.929,13	11.929,13	AGENZIA FORESTALE REGIONALE	
38401	TERRENI AGRICOLI	1.2.2.02.13.01.001	Indisponibile	37	21	1.900	TR	SAN VENANZO	CARENA	No	10/07/1975	TRASFERIMENTO A TITOLO GRATUITO	Valore catastale	797,88	797,88	AGENZIA FORESTALE REGIONALE	
38402	TERRENI AGRICOLI	1.2.2.02.13.01.001	Indisponibile	37	22	105.880	TR	SAN VENANZO	FORNACE	No	10/07/1975	TRASFERIMENTO A TITOLO GRATUITO	Valore catastale	11.552,13	11.552,13	AGENZIA FORESTALE REGIONALE	
38404	TERRENI AGRICOLI	1.2.2.02.13.01.001	Indisponibile	37	30	97.240	TR	SAN VENANZO	FORNACE	No	10/07/1975	TRASFERIMENTO A TITOLO GRATUITO	Valore catastale	10.609,63	10.609,63	AGENZIA FORESTALE REGIONALE	
38405	TERRENI AGRICOLI	1.2.2.02.13.01.001	Indisponibile	37	42	8.870	TR	SAN VENANZO		No	10/07/1975	TRASFERIMENTO A TITOLO GRATUITO	Valore catastale	669,50	669,50	AGENZIA FORESTALE REGIONALE	
38407	TERRENI AGRICOLI	1.2.2.02.13.01.001	Indisponibile	42	23	2.950	TR	SAN VENANZO		No	28/05/1980	TRASFERIMENTO A TITOLO GRATUITO	Valore catastale	866,13	866,13	AGENZIA FORESTALE REGIONALE	
38408	TERRENI AGRICOLI	1.2.2.02.13.01.001	Indisponibile	42	24	2.600	TR	SAN VENANZO		No	28/05/1980	TRASFERIMENTO A TITOLO GRATUITO	Valore catastale	65,00	65,00	AGENZIA FORESTALE REGIONALE	
38409	TERRENI AGRICOLI	1.2.2.02.13.01.001	Indisponibile	42	25	3.250	TR	SAN VENANZO		No	28/05/1980	TRASFERIMENTO A TITOLO GRATUITO	Valore catastale	463,13	463,13	AGENZIA FORESTALE REGIONALE	

Numero Identificativo (da sistema informativo)	Classificazione secondo il piano dei conti dello Stato Patrimoniale in base al D.lgs.118/2011 (Descrizione)	Classificazione secondo il piano dei conti dello Stato Patrimoniale in base al D.lgs.118/2011 (Codice)	Classificazione ai sensi del codice civile (demaniale, disponibile, indisponibile)	Foglio	Particella	Superficie mq	Provincia	Comune	Località	Bene soggetto ad ammortamento	Data di acquisizione	Modalità di acquisizione	Criterio di valutazione secondo i principi del D.lgs 118/2011	Valore dell'immobile secondo i principi del D.lgs 118/2011 al 31/12/2019 (euro)	Valore dell'immobile secondo i principi del D.lgs 118/2011 al 31/12/2018 (euro)	Ente Gestore	Note
38410	TERRENI AGRICOLI	1.2.2.02.13.01.001	Indisponibile	42	49	19.550	TR	SAN VENANZO		No	28/05/1980	TRASFERIMENTO A TITOLO GRATUITO	Valore catastale	3.280,88	3.280,88	AGENZIA FORESTALE REGIONALE	
38411	TERRENI AGRICOLI	1.2.2.02.13.01.001	Indisponibile	42	50	45.810	TR	SAN VENANZO		No	28/05/1980	TRASFERIMENTO A TITOLO GRATUITO	Valore catastale	5.382,00	5.382,00	AGENZIA FORESTALE REGIONALE	
38412	TERRENI AGRICOLI	1.2.2.02.13.01.001	Indisponibile	42	51	5.350	TR	SAN VENANZO		No	28/05/1980	TRASFERIMENTO A TITOLO GRATUITO	Valore catastale	692,25	692,25	AGENZIA FORESTALE REGIONALE	
38414	TERRENI AGRICOLI	1.2.2.02.13.01.001	Indisponibile	42	70	9.190	TR	SAN VENANZO		No	28/05/1980	TRASFERIMENTO A TITOLO GRATUITO	Valore catastale	7.712,25	7.712,25	AGENZIA FORESTALE REGIONALE	
38417	TERRENI AGRICOLI	1.2.2.02.13.01.001	Indisponibile	42	74	4.800	TR	SAN VENANZO		No	28/05/1980	TRASFERIMENTO A TITOLO GRATUITO	Valore catastale	563,88	563,88	AGENZIA FORESTALE REGIONALE	
38418	TERRENI AGRICOLI	1.2.2.02.13.01.001	Indisponibile	42	75	42.490	TR	SAN VENANZO		No	28/05/1980	TRASFERIMENTO A TITOLO GRATUITO	Valore catastale	6.062,88	6.062,88	AGENZIA FORESTALE REGIONALE	
38419	TERRENI AGRICOLI	1.2.2.02.13.01.001	Indisponibile	42	76	37.860	TR	SAN VENANZO		No	28/05/1980	TRASFERIMENTO A TITOLO GRATUITO	Valore catastale	7.943,00	7.943,00	AGENZIA FORESTALE REGIONALE	
38420	TERRENI AGRICOLI	1.2.2.02.13.01.001	Indisponibile	42	77	1.350	TR	SAN VENANZO		No	28/05/1980	TRASFERIMENTO A TITOLO GRATUITO	Valore catastale	567,13	567,13	AGENZIA FORESTALE REGIONALE	
38421	TERRENI AGRICOLI	1.2.2.02.13.01.001	Indisponibile	42	78	7.630	TR	SAN VENANZO		No	28/05/1980	TRASFERIMENTO A TITOLO GRATUITO	Valore catastale	1.665,63	1.665,63	AGENZIA FORESTALE REGIONALE	
38422	TERRENI AGRICOLI	1.2.2.02.13.01.001	Indisponibile	42	97	13.410	TR	SAN VENANZO		No	28/05/1980	TRASFERIMENTO A TITOLO GRATUITO	Valore catastale	1.800,50	1.800,50	AGENZIA FORESTALE REGIONALE	
38425	TERRENI AGRICOLI	1.2.2.02.13.01.001	Indisponibile	43	1	21.940	TR	SAN VENANZO		No	28/05/1980	TRASFERIMENTO A TITOLO GRATUITO	Valore catastale	3.682,25	3.682,25	AGENZIA FORESTALE REGIONALE	
38426	TERRENI AGRICOLI	1.2.2.02.13.01.001	Indisponibile	43	2	6.210	TR	SAN VENANZO		No	28/05/1980	TRASFERIMENTO A TITOLO GRATUITO	Valore catastale	1.698,13	1.698,13	AGENZIA FORESTALE REGIONALE	
38427	TERRENI AGRICOLI	1.2.2.02.13.01.001	Indisponibile	43	3	7.170	TR	SAN VENANZO		No	28/05/1980	TRASFERIMENTO A TITOLO GRATUITO	Valore catastale	1.885,00	1.885,00	AGENZIA FORESTALE REGIONALE	
38428	TERRENI AGRICOLI	1.2.2.02.13.01.001	Indisponibile	43	4	211.710	TR	SAN VENANZO		No	28/05/1980	TRASFERIMENTO A TITOLO GRATUITO	Valore catastale	35.535,50	35.535,50	AGENZIA FORESTALE REGIONALE	
38429	TERRENI AGRICOLI	1.2.2.02.13.01.001	Indisponibile	43	5	8.715	TR	SAN VENANZO		No	28/05/1980	TRASFERIMENTO A TITOLO GRATUITO	Valore catastale	6.888,38	6.888,38	AGENZIA FORESTALE REGIONALE	
38430	TERRENI AGRICOLI	1.2.2.02.13.01.001	Indisponibile	43	6	1.650	TR	SAN VENANZO		No	28/05/1980	TRASFERIMENTO A TITOLO GRATUITO	Valore catastale	42,25	42,25	AGENZIA FORESTALE REGIONALE	
38431	TERRENI AGRICOLI	1.2.2.02.13.01.001	Indisponibile	43	7	32.990	TR	SAN VENANZO		No	28/05/1980	TRASFERIMENTO A TITOLO GRATUITO	Valore catastale	27.056,25	27.056,25	AGENZIA FORESTALE REGIONALE	
38432	TERRENI AGRICOLI	1.2.2.02.13.01.001	Indisponibile	43	8	8.680	TR	SAN VENANZO		No	28/05/1980	TRASFERIMENTO A TITOLO GRATUITO	Valore catastale	8.740,88	8.740,88	AGENZIA FORESTALE REGIONALE	
38434	TERRENI AGRICOLI	1.2.2.02.13.01.001	Indisponibile	43	10	3.650	TR	SAN VENANZO		No	28/05/1980	TRASFERIMENTO A TITOLO GRATUITO	Valore catastale	765,38	765,38	AGENZIA FORESTALE REGIONALE	
38435	TERRENI AGRICOLI	1.2.2.02.13.01.001	Indisponibile	43	12	380	TR	SAN VENANZO		No	28/05/1980	TRASFERIMENTO A TITOLO GRATUITO	Valore catastale	0,00	0,00	AGENZIA FORESTALE REGIONALE	

Numero Identificativo (da sistema informativo)	Classificazione secondo il piano dei conti dello Stato Patrimoniale in base al D.lgs.118/2011 (Descrizione)	Classificazione secondo il piano dei conti dello Stato Patrimoniale in base al D.lgs.118/2011 (Codice)	Classificazione ai sensi del codice civile (demaniale, disponibile, indisponibile)	Foglio	Particella	Superficie mq	Provincia	Comune	Località	Bene soggetto ad ammortamento	Data di acquisizione	Modalità di acquisizione	Criterio di valutazione secondo i principi del D.lgs 118/2011	Valore dell'immobile secondo i principi del D.lgs 118/2011 al 31/12/2019 (euro)	Valore dell'immobile secondo i principi del D.lgs 118/2011 al 31/12/2018 (euro)	Ente Gestore	Note
38436	TERRENI AGRICOLI	1.2.2.02.13.01.001	Indisponibile	43	14	2.025	TR	SAN VENANZO		No	28/05/1980	TRASFERIMENTO A TITOLO GRATUITO	Valore catastale	1.274,00	1.274,00	AGENZIA FORESTALE REGIONALE	
38437	TERRENI AGRICOLI	1.2.2.02.13.01.001	Indisponibile	43	15	29.270	TR	SAN VENANZO		No	28/05/1980	TRASFERIMENTO A TITOLO GRATUITO	Valore catastale	18.424,25	18.424,25	AGENZIA FORESTALE REGIONALE	
38438	TERRENI AGRICOLI	1.2.2.02.13.01.001	Indisponibile	43	16	6.390	TR	SAN VENANZO		No	28/05/1980	TRASFERIMENTO A TITOLO GRATUITO	Valore catastale	3.724,50	3.724,50	AGENZIA FORESTALE REGIONALE	
38439	TERRENI AGRICOLI	1.2.2.02.13.01.001	Indisponibile	43	17	13.430	TR	SAN VENANZO		No	28/05/1980	TRASFERIMENTO A TITOLO GRATUITO	Valore catastale	8.214,38	8.214,38	AGENZIA FORESTALE REGIONALE	
38440	TERRENI AGRICOLI	1.2.2.02.13.01.001	Indisponibile	43	18	22.370	TR	SAN VENANZO		No	28/05/1980	TRASFERIMENTO A TITOLO GRATUITO	Valore catastale	18.773,63	18.773,63	AGENZIA FORESTALE REGIONALE	
38441	TERRENI AGRICOLI	1.2.2.02.13.01.001	Indisponibile	43	19	363.910	TR	SAN VENANZO		No	28/05/1980	TRASFERIMENTO A TITOLO GRATUITO	Valore catastale	61.082,13	61.082,13	AGENZIA FORESTALE REGIONALE	
38442	TERRENI AGRICOLI	1.2.2.02.13.01.001	Indisponibile	43	20	13.570	TR	SAN VENANZO		No	28/05/1980	TRASFERIMENTO A TITOLO GRATUITO	Valore catastale	8.541,00	8.541,00	AGENZIA FORESTALE REGIONALE	
38443	TERRENI AGRICOLI	1.2.2.02.13.01.001	Indisponibile	43	21	2.240	TR	SAN VENANZO		No	28/05/1980	TRASFERIMENTO A TITOLO GRATUITO	Valore catastale	469,63	469,63	AGENZIA FORESTALE REGIONALE	
38444	TERRENI AGRICOLI	1.2.2.02.13.01.001	Indisponibile	43	22	3.260	TR	SAN VENANZO		No	28/05/1980	TRASFERIMENTO A TITOLO GRATUITO	Valore catastale	1.774,50	1.774,50	AGENZIA FORESTALE REGIONALE	
38445	TERRENI AGRICOLI	1.2.2.02.13.01.001	Indisponibile	43	23	145.530	TR	SAN VENANZO		No	28/05/1980	TRASFERIMENTO A TITOLO GRATUITO	Valore catastale	24.427,00	24.427,00	AGENZIA FORESTALE REGIONALE	
38446	TERRENI AGRICOLI	1.2.2.02.13.01.001	Indisponibile	43	24	25.660	TR	SAN VENANZO		No	28/05/1980	TRASFERIMENTO A TITOLO GRATUITO	Valore catastale	16.150,88	16.150,88	AGENZIA FORESTALE REGIONALE	
38447	TERRENI AGRICOLI	1.2.2.02.13.01.001	Indisponibile	43	25	16.110	TR	SAN VENANZO		No	28/05/1980	TRASFERIMENTO A TITOLO GRATUITO	Valore catastale	6.743,75	6.743,75	AGENZIA FORESTALE REGIONALE	
38448	TERRENI AGRICOLI	1.2.2.02.13.01.001	Indisponibile	43	26	8.090	TR	SAN VENANZO		No	28/05/1980	TRASFERIMENTO A TITOLO GRATUITO	Valore catastale	4.808,38	4.808,38	AGENZIA FORESTALE REGIONALE	
38449	TERRENI AGRICOLI	1.2.2.02.13.01.001	Indisponibile	43	28	93.030	TR	SAN VENANZO		No	28/05/1980	TRASFERIMENTO A TITOLO GRATUITO	Valore catastale	14.053,00	14.053,00	AGENZIA FORESTALE REGIONALE	
38450	TERRENI AGRICOLI	1.2.2.02.13.01.001	Indisponibile	44	3	4.440	TR	SAN VENANZO		No	28/05/1980	TRASFERIMENTO A TITOLO GRATUITO	Valore catastale	633,75	633,75	AGENZIA FORESTALE REGIONALE	
38451	TERRENI AGRICOLI	1.2.2.02.13.01.001	Indisponibile	44	4	58.960	TR	SAN VENANZO		No	28/05/1980	TRASFERIMENTO A TITOLO GRATUITO	Valore catastale	49.481,25	49.481,25	AGENZIA FORESTALE REGIONALE	
38452	TERRENI AGRICOLI	1.2.2.02.13.01.001	Indisponibile	44	13	51.530	TR	SAN VENANZO		No	10/07/1975	TRASFERIMENTO A TITOLO GRATUITO	Valore catastale	9.278,75	9.278,75	AGENZIA FORESTALE REGIONALE	
38453	TERRENI AGRICOLI	1.2.2.02.13.01.001	Indisponibile	44	20	4.540	TR	SAN VENANZO		No	28/05/1980	TRASFERIMENTO A TITOLO GRATUITO	Valore catastale	3.810,63	3.810,63	AGENZIA FORESTALE REGIONALE	
38454	TERRENI AGRICOLI	1.2.2.02.13.01.001	Indisponibile	44	21	15.170	TR	SAN VENANZO		No	28/05/1980	TRASFERIMENTO A TITOLO GRATUITO	Valore catastale	12.731,88	12.731,88	AGENZIA FORESTALE REGIONALE	
38455	TERRENI AGRICOLI	1.2.2.02.13.01.001	Indisponibile	44	49	740	TR	SAN VENANZO		No	28/05/1980	TRASFERIMENTO A TITOLO GRATUITO	Valore catastale	715,00	715,00	AGENZIA FORESTALE REGIONALE	

Numero Identificativo (da sistema informativo)	Classificazione secondo il piano dei conti dello Stato Patrimoniale in base al D.lgs.118/2011 (Descrizione)	Classificazione secondo il piano dei conti dello Stato Patrimoniale in base al D.lgs.118/2011 (Codice)	Classificazione ai sensi del codice civile (demaniale, disponibile, indisponibile)	Foglio	Particella	Superficie mq	Provincia	Comune	Località	Bene soggetto ad ammortamento	Data di acquisizione	Modalità di acquisizione	Criterio di valutazione secondo i principi del D.lgs 118/2011	Valore dell'immobile secondo i principi del D.lgs 118/2011 al 31/12/2019 (euro)	Valore dell'immobile secondo i principi del D.lgs 118/2011 al 31/12/2018 (euro)	Ente Gestore	Note
38456	TERRENI AGRICOLI	1.2.2.02.13.01.001	Indisponibile	44	59	9.660	TR	SAN VENANZO		No	28/05/1980	TRASFERIMENTO A TITOLO GRATUITO	Valore catastale	1.467,38	1.467,38	AGENZIA FORESTALE REGIONALE	
38457	TERRENI AGRICOLI	1.2.2.02.13.01.001	Indisponibile	44	60	10.470	TR	SAN VENANZO		No	28/05/1980	TRASFERIMENTO A TITOLO GRATUITO	Valore catastale	1.493,38	1.493,38	AGENZIA FORESTALE REGIONALE	
38458	TERRENI AGRICOLI	1.2.2.02.13.01.001	Indisponibile	44	61	9.430	TR	SAN VENANZO		No	28/05/1980	TRASFERIMENTO A TITOLO GRATUITO	Valore catastale	711,75	711,75	AGENZIA FORESTALE REGIONALE	
38459	TERRENI AGRICOLI	1.2.2.02.13.01.001	Indisponibile	44	62	4.250	TR	SAN VENANZO		No	28/05/1980	TRASFERIMENTO A TITOLO GRATUITO	Valore catastale	713,38	713,38	AGENZIA FORESTALE REGIONALE	
38460	TERRENI AGRICOLI	1.2.2.02.13.01.001	Indisponibile	44	63	5.465	TR	SAN VENANZO		No	28/05/1980	TRASFERIMENTO A TITOLO GRATUITO	Valore catastale	804,38	804,38	AGENZIA FORESTALE REGIONALE	
38461	TERRENI AGRICOLI	1.2.2.02.13.01.001	Indisponibile	44	64	5.550	TR	SAN VENANZO		No	28/05/1980	TRASFERIMENTO A TITOLO GRATUITO	Valore catastale	921,38	921,38	AGENZIA FORESTALE REGIONALE	
38462	TERRENI AGRICOLI	1.2.2.02.13.01.001	Indisponibile	44	66	8.630	TR	SAN VENANZO		No	28/05/1980	TRASFERIMENTO A TITOLO GRATUITO	Valore catastale	651,63	651,63	AGENZIA FORESTALE REGIONALE	
38463	TERRENI AGRICOLI	1.2.2.02.13.01.001	Indisponibile	44	67	18.020	TR	SAN VENANZO		No	28/05/1980	TRASFERIMENTO A TITOLO GRATUITO	Valore catastale	11.342,50	11.342,50	AGENZIA FORESTALE REGIONALE	
38464	TERRENI AGRICOLI	1.2.2.02.13.01.001	Indisponibile	44	68	17.420	TR	SAN VENANZO		No	28/05/1980	TRASFERIMENTO A TITOLO GRATUITO	Valore catastale	2.154,75	2.154,75	AGENZIA FORESTALE REGIONALE	
38465	TERRENI AGRICOLI	1.2.2.02.13.01.001	Indisponibile	44	69	2.695	TR	SAN VENANZO		No	28/05/1980	TRASFERIMENTO A TITOLO GRATUITO	Valore catastale	407,88	407,88	AGENZIA FORESTALE REGIONALE	
38466	TERRENI AGRICOLI	1.2.2.02.13.01.001	Indisponibile	44	70	8.900	TR	SAN VENANZO		No	28/05/1980	TRASFERIMENTO A TITOLO GRATUITO	Valore catastale	5.721,63	5.721,63	AGENZIA FORESTALE REGIONALE	
38467	TERRENI AGRICOLI	1.2.2.02.13.01.001	Indisponibile	44	73	11.120	TR	SAN VENANZO		No	28/05/1980	TRASFERIMENTO A TITOLO GRATUITO	Valore catastale	4.592,25	4.592,25	AGENZIA FORESTALE REGIONALE	
38468	TERRENI AGRICOLI	1.2.2.02.13.01.001	Indisponibile	44	74	4.465	TR	SAN VENANZO		No	28/05/1980	TRASFERIMENTO A TITOLO GRATUITO	Valore catastale	637,00	637,00	AGENZIA FORESTALE REGIONALE	
38469	TERRENI AGRICOLI	1.2.2.02.13.01.001	Indisponibile	44	75	34.580	TR	SAN VENANZO		No	28/05/1980	TRASFERIMENTO A TITOLO GRATUITO	Valore catastale	20.059,00	20.059,00	AGENZIA FORESTALE REGIONALE	
38470	TERRENI AGRICOLI	1.2.2.02.13.01.001	Indisponibile	44	76	46.490	TR	SAN VENANZO		No	28/05/1980	TRASFERIMENTO A TITOLO GRATUITO	Valore catastale	7.023,25	7.023,25	AGENZIA FORESTALE REGIONALE	
38471	TERRENI AGRICOLI	1.2.2.02.13.01.001	Indisponibile	44	77	27.450	TR	SAN VENANZO		No	28/05/1980	TRASFERIMENTO A TITOLO GRATUITO	Valore catastale	3.344,25	3.344,25	AGENZIA FORESTALE REGIONALE	
38472	TERRENI AGRICOLI	1.2.2.02.13.01.001	Indisponibile	44	78	7.300	TR	SAN VENANZO		No	28/05/1980	TRASFERIMENTO A TITOLO GRATUITO	Valore catastale	4.286,75	4.286,75	AGENZIA FORESTALE REGIONALE	
38473	TERRENI AGRICOLI	1.2.2.02.13.01.001	Indisponibile	44	82	10.060	TR	SAN VENANZO		No	28/05/1980	TRASFERIMENTO A TITOLO GRATUITO	Valore catastale	6.332,63	6.332,63	AGENZIA FORESTALE REGIONALE	
38474	TERRENI AGRICOLI	1.2.2.02.13.01.001	Indisponibile	44	83	28.290	TR	SAN VENANZO		No	28/05/1980	TRASFERIMENTO A TITOLO GRATUITO	Valore catastale	20.180,88	20.180,88	AGENZIA FORESTALE REGIONALE	
38475	TERRENI AGRICOLI	1.2.2.02.13.01.001	Indisponibile	44	84	7.110	TR	SAN VENANZO		No	28/05/1980	TRASFERIMENTO A TITOLO GRATUITO	Valore catastale	2.088,13	2.088,13	AGENZIA FORESTALE REGIONALE	

Numero Identificativo (da sistema informativo)	Classificazione secondo il piano dei conti dello Stato Patrimoniale in base al D.lgs.118/2011 (Descrizione)	Classificazione secondo il piano dei conti dello Stato Patrimoniale in base al D.lgs.118/2011 (Codice)	Classificazione ai sensi del codice civile (demaniale, disponibile, indisponibile)	Foglio	Particella	Superficie mq	Provincia	Comune	Località	Bene soggetto ad ammortamento	Data di acquisizione	Modalità di acquisizione	Criterio di valutazione secondo i principi del D.lgs 118/2011	Valore dell'immobile secondo i principi del D.lgs 118/2011 al 31/12/2019 (euro)	Valore dell'immobile secondo i principi del D.lgs 118/2011 al 31/12/2018 (euro)	Ente Gestore	Note
38476	TERRENI AGRICOLI	1.2.2.02.13.01.001	Indisponibile	44	85	15.820	TR	SAN VENANZO		No	28/05/1980	TRASFERIMENTO A TITOLO GRATUITO	Valore catastale	4.647,50	4.647,50	AGENZIA FORESTALE REGIONALE	
38477	TERRENI AGRICOLI	1.2.2.02.13.01.001	Indisponibile	44	86	420	TR	SAN VENANZO		No	28/05/1980	TRASFERIMENTO A TITOLO GRATUITO	Valore catastale	0,00	0,00	AGENZIA FORESTALE REGIONALE	
38478	TERRENI AGRICOLI	1.2.2.02.13.01.001	Indisponibile	44	88	950	TR	SAN VENANZO		No	28/05/1980	TRASFERIMENTO A TITOLO GRATUITO	Valore catastale	598,00	598,00	AGENZIA FORESTALE REGIONALE	
38479	TERRENI AGRICOLI	1.2.2.02.13.01.001	Indisponibile	44	89	13.640	TR	SAN VENANZO		No	28/05/1980	TRASFERIMENTO A TITOLO GRATUITO	Valore catastale	5.139,88	5.139,88	AGENZIA FORESTALE REGIONALE	
38480	TERRENI AGRICOLI	1.2.2.02.13.01.001	Indisponibile	44	90	6.765	TR	SAN VENANZO		No	28/05/1980	TRASFERIMENTO A TITOLO GRATUITO	Valore catastale	1.106,63	1.106,63	AGENZIA FORESTALE REGIONALE	
38481	TERRENI AGRICOLI	1.2.2.02.13.01.001	Indisponibile	44	91	26.920	TR	SAN VENANZO		No	28/05/1980	TRASFERIMENTO A TITOLO GRATUITO	Valore catastale	9.743,50	9.743,50	AGENZIA FORESTALE REGIONALE	
38482	TERRENI AGRICOLI	1.2.2.02.13.01.001	Indisponibile	44	92	18.180	TR	SAN VENANZO		No	28/05/1980	TRASFERIMENTO A TITOLO GRATUITO	Valore catastale	12.930,13	12.930,13	AGENZIA FORESTALE REGIONALE	
38487	TERRENI AGRICOLI	1.2.2.02.13.01.001	Indisponibile	44	104	2.340	TR	SAN VENANZO		No	28/05/1980	TRASFERIMENTO A TITOLO GRATUITO	Valore catastale	393,25	393,25	AGENZIA FORESTALE REGIONALE	
38488	TERRENI AGRICOLI	1.2.2.02.13.01.001	Indisponibile	44	105	5.590	TR	SAN VENANZO		No	28/05/1980	TRASFERIMENTO A TITOLO GRATUITO	Valore catastale	3.987,75	3.987,75	AGENZIA FORESTALE REGIONALE	
38489	TERRENI AGRICOLI	1.2.2.02.13.01.001	Indisponibile	44	106	3.070	TR	SAN VENANZO		No	28/05/1980	TRASFERIMENTO A TITOLO GRATUITO	Valore catastale	1.285,38	1.285,38	AGENZIA FORESTALE REGIONALE	
38490	TERRENI AGRICOLI	1.2.2.02.13.01.001	Indisponibile	44	107	12.750	TR	SAN VENANZO		No	28/05/1980	TRASFERIMENTO A TITOLO GRATUITO	Valore catastale	4.598,75	4.598,75	AGENZIA FORESTALE REGIONALE	
38491	TERRENI AGRICOLI	1.2.2.02.13.01.001	Indisponibile	44	108	2.010	TR	SAN VENANZO		No	28/05/1980	TRASFERIMENTO A TITOLO GRATUITO	Valore catastale	589,88	589,88	AGENZIA FORESTALE REGIONALE	
38492	TERRENI AGRICOLI	1.2.2.02.13.01.001	Indisponibile	44	111	5.110	TR	SAN VENANZO		No	28/05/1980	TRASFERIMENTO A TITOLO GRATUITO	Valore catastale	2.338,38	2.338,38	AGENZIA FORESTALE REGIONALE	
38493	TERRENI AGRICOLI	1.2.2.02.13.01.001	Indisponibile	44	112	142.640	TR	SAN VENANZO		No	10/07/1975	TRASFERIMENTO A TITOLO GRATUITO	Valore catastale	23.941,13	23.941,13	AGENZIA FORESTALE REGIONALE	
38494	TERRENI AGRICOLI	1.2.2.02.13.01.001	Indisponibile	44	113	6.740	TR	SAN VENANZO		No	28/05/1980	TRASFERIMENTO A TITOLO GRATUITO	Valore catastale	4.242,88	4.242,88	AGENZIA FORESTALE REGIONALE	
38496	TERRENI AGRICOLI	1.2.2.02.13.01.001	Indisponibile	46	1	2.120	TR	SAN VENANZO		No	28/05/1980	TRASFERIMENTO A TITOLO GRATUITO	Valore catastale	303,88	303,88	AGENZIA FORESTALE REGIONALE	
38497	TERRENI AGRICOLI	1.2.2.02.13.01.001	Indisponibile	46	2	9.270	TR	SAN VENANZO		No	28/05/1980	TRASFERIMENTO A TITOLO GRATUITO	Valore catastale	700,38	700,38	AGENZIA FORESTALE REGIONALE	
38498	TERRENI AGRICOLI	1.2.2.02.13.01.001	Indisponibile	46	3	36.780	TR	SAN VENANZO		No	28/05/1980	TRASFERIMENTO A TITOLO GRATUITO	Valore catastale	14.256,13	14.256,13	AGENZIA FORESTALE REGIONALE	
38499	TERRENI AGRICOLI	1.2.2.02.13.01.001	Indisponibile	46	4	7.000	TR	SAN VENANZO		No	28/05/1980	TRASFERIMENTO A TITOLO GRATUITO	Valore catastale	528,13	528,13	AGENZIA FORESTALE REGIONALE	
38500	TERRENI AGRICOLI	1.2.2.02.13.01.001	Indisponibile	46	5	7.510	TR	SAN VENANZO		No	28/05/1980	TRASFERIMENTO A TITOLO GRATUITO	Valore catastale	3.150,88	3.150,88	AGENZIA FORESTALE REGIONALE	

Numero Identificativo (da sistema informativo)	Classificazione secondo il piano dei conti dello Stato Patrimoniale in base al D.lgs.118/2011 (Descrizione)	Classificazione secondo il piano dei conti dello Stato Patrimoniale in base al D.lgs.118/2011 (Codice)	Classificazione ai sensi del codice civile (demaniale, disponibile, indisponibile)	Foglio	Particella	Superficie mq	Provincia	Comune	Località	Bene soggetto ad ammortamento	Data di acquisizione	Modalità di acquisizione	Criterio di valutazione secondo i principi del D.lgs 118/2011	Valore dell'immobile secondo i principi del D.lgs 118/2011 al 31/12/2019 (euro)	Valore dell'immobile secondo i principi del D.lgs 118/2011 al 31/12/2018 (euro)	Ente Gestore	Note
38501	TERRENI AGRICOLI	1.2.2.02.13.01.001	Indisponibile	46	6	8.540	TR	SAN VENANZO		No	28/05/1980	TRASFERIMENTO A TITOLO GRATUITO	Valore catastale	1.197,63	1.197,63	AGENZIA FORESTALE REGIONALE	
38502	TERRENI AGRICOLI	1.2.2.02.13.01.001	Indisponibile	46	7	1.070	TR	SAN VENANZO		No	28/05/1980	TRASFERIMENTO A TITOLO GRATUITO	Valore catastale	448,50	448,50	AGENZIA FORESTALE REGIONALE	
38503	TERRENI AGRICOLI	1.2.2.02.13.01.001	Indisponibile	46	10	5.600	TR	SAN VENANZO		No	28/05/1980	TRASFERIMENTO A TITOLO GRATUITO	Valore catastale	2.606,50	2.606,50	AGENZIA FORESTALE REGIONALE	
38504	TERRENI AGRICOLI	1.2.2.02.13.01.001	Indisponibile	46	11	490	TR	SAN VENANZO		No	28/05/1980	TRASFERIMENTO A TITOLO GRATUITO	Valore catastale	308,75	308,75	AGENZIA FORESTALE REGIONALE	
38505	TERRENI AGRICOLI	1.2.2.02.13.01.001	Indisponibile	46	12	2.800	TR	SAN VENANZO		No	28/05/1980	TRASFERIMENTO A TITOLO GRATUITO	Valore catastale	822,25	822,25	AGENZIA FORESTALE REGIONALE	
38506	TERRENI AGRICOLI	1.2.2.02.13.01.001	Indisponibile	46	13	70.660	TR	SAN VENANZO		No	28/05/1980	TRASFERIMENTO A TITOLO GRATUITO	Valore catastale	7.709,00	7.709,00	AGENZIA FORESTALE REGIONALE	
38507	TERRENI AGRICOLI	1.2.2.02.13.01.001	Indisponibile	46	14	12.690	TR	SAN VENANZO		No	28/05/1980	TRASFERIMENTO A TITOLO GRATUITO	Valore catastale	7.986,88	7.986,88	AGENZIA FORESTALE REGIONALE	
38508	TERRENI AGRICOLI	1.2.2.02.13.01.001	Indisponibile	46	15	11.840	TR	SAN VENANZO		No	28/05/1980	TRASFERIMENTO A TITOLO GRATUITO	Valore catastale	1.291,88	1.291,88	AGENZIA FORESTALE REGIONALE	
38509	TERRENI AGRICOLI	1.2.2.02.13.01.001	Indisponibile	46	16	3.190	TR	SAN VENANZO		No	28/05/1980	TRASFERIMENTO A TITOLO GRATUITO	Valore catastale	937,63	937,63	AGENZIA FORESTALE REGIONALE	
38510	TERRENI AGRICOLI	1.2.2.02.13.01.001	Indisponibile	46	17	23.100	TR	SAN VENANZO		No	28/05/1980	TRASFERIMENTO A TITOLO GRATUITO	Valore catastale	6.786,00	6.786,00	AGENZIA FORESTALE REGIONALE	
38511	TERRENI AGRICOLI	1.2.2.02.13.01.001	Indisponibile	46	18	36.710	TR	SAN VENANZO		No	28/05/1980	TRASFERIMENTO A TITOLO GRATUITO	Valore catastale	5.848,38	5.848,38	AGENZIA FORESTALE REGIONALE	
38512	TERRENI AGRICOLI	1.2.2.02.13.01.001	Indisponibile	46	19	1.910	TR	SAN VENANZO		No	28/05/1980	TRASFERIMENTO A TITOLO GRATUITO	Valore catastale	273,00	273,00	AGENZIA FORESTALE REGIONALE	
38514	TERRENI AGRICOLI	1.2.2.02.13.01.001	Indisponibile	46	21	18.430	TR	SAN VENANZO		No	28/05/1980	TRASFERIMENTO A TITOLO GRATUITO	Valore catastale	14.105,00	14.105,00	AGENZIA FORESTALE REGIONALE	
38515	TERRENI AGRICOLI	1.2.2.02.13.01.001	Indisponibile	46	22	11.480	TR	SAN VENANZO		No	28/05/1980	TRASFERIMENTO A TITOLO GRATUITO	Valore catastale	4.816,50	4.816,50	AGENZIA FORESTALE REGIONALE	
38516	TERRENI AGRICOLI	1.2.2.02.13.01.001	Indisponibile	46	23	35.080	TR	SAN VENANZO		No	28/05/1980	TRASFERIMENTO A TITOLO GRATUITO	Valore catastale	5.299,13	5.299,13	AGENZIA FORESTALE REGIONALE	
38517	TERRENI AGRICOLI	1.2.2.02.13.01.001	Indisponibile	46	24	390	TR	SAN VENANZO		No	28/05/1980	TRASFERIMENTO A TITOLO GRATUITO	Valore catastale	326,63	326,63	AGENZIA FORESTALE REGIONALE	
38518	TERRENI AGRICOLI	1.2.2.02.13.01.001	Indisponibile	46	25	5.930	TR	SAN VENANZO		No	28/05/1980	TRASFERIMENTO A TITOLO GRATUITO	Valore catastale	1.742,00	1.742,00	AGENZIA FORESTALE REGIONALE	
38519	TERRENI AGRICOLI	1.2.2.02.13.01.001	Indisponibile	46	26	2.560	TR	SAN VENANZO		No	28/05/1980	TRASFERIMENTO A TITOLO GRATUITO	Valore catastale	300,63	300,63	AGENZIA FORESTALE REGIONALE	
38520	TERRENI AGRICOLI	1.2.2.02.13.01.001	Indisponibile	46	28	5.480	TR	SAN VENANZO		No	28/05/1980	TRASFERIMENTO A TITOLO GRATUITO	Valore catastale	1.610,38	1.610,38	AGENZIA FORESTALE REGIONALE	
38521	TERRENI AGRICOLI	1.2.2.02.13.01.001	Indisponibile	46	29	5.830	TR	SAN VENANZO		No	28/05/1980	TRASFERIMENTO A TITOLO GRATUITO	Valore catastale	1.712,75	1.712,75	AGENZIA FORESTALE REGIONALE	

Numero Identificativo (da sistema informativo)	Classificazione secondo il piano dei conti dello Stato Patrimoniale in base al D.lgs.118/2011 (Descrizione)	Classificazione secondo il piano dei conti dello Stato Patrimoniale in base al D.lgs.118/2011 (Codice)	Classificazione ai sensi del codice civile (demaniale, disponibile, indisponibile)	Foglio	Particella	Superficie mq	Provincia	Comune	Località	Bene soggetto ad ammortamento	Data di acquisizione	Modalità di acquisizione	Criterio di valutazione secondo i principi del D.lgs 118/2011	Valore dell'immobile secondo i principi del D.lgs 118/2011 al 31/12/2019 (euro)	Valore dell'immobile secondo i principi del D.lgs 118/2011 al 31/12/2018 (euro)	Ente Gestore	Note
38522	TERRENI AGRICOLI	1.2.2.02.13.01.001	Indisponibile	46	30	9.790	TR	SAN VENANZO		No	28/05/1980	TRASFERIMENTO A TITOLO GRATUITO	Valore catastale	2.876,25	2.876,25	AGENZIA FORESTALE REGIONALE	
38523	TERRENI AGRICOLI	1.2.2.02.13.01.001	Indisponibile	46	31	2.630	TR	SAN VENANZO		No	28/05/1980	TRASFERIMENTO A TITOLO GRATUITO	Valore catastale	287,63	287,63	AGENZIA FORESTALE REGIONALE	
38524	TERRENI AGRICOLI	1.2.2.02.13.01.001	Indisponibile	46	32	20.240	TR	SAN VENANZO		No	28/05/1980	TRASFERIMENTO A TITOLO GRATUITO	Valore catastale	3.058,25	3.058,25	AGENZIA FORESTALE REGIONALE	
38525	TERRENI AGRICOLI	1.2.2.02.13.01.001	Indisponibile	46	33	177.970	TR	SAN VENANZO		No	28/05/1980	TRASFERIMENTO A TITOLO GRATUITO	Valore catastale	13.442,00	13.442,00	AGENZIA FORESTALE REGIONALE	
38526	TERRENI AGRICOLI	1.2.2.02.13.01.001	Indisponibile	46	34	30.460	TR	SAN VENANZO		No	28/05/1980	TRASFERIMENTO A TITOLO GRATUITO	Valore catastale	4.602,00	4.602,00	AGENZIA FORESTALE REGIONALE	
38527	TERRENI AGRICOLI	1.2.2.02.13.01.001	Indisponibile	46	35	37.890	TR	SAN VENANZO		No	28/05/1980	TRASFERIMENTO A TITOLO GRATUITO	Valore catastale	5.723,25	5.723,25	AGENZIA FORESTALE REGIONALE	
38528	TERRENI AGRICOLI	1.2.2.02.13.01.001	Indisponibile	46	36	1.850	TR	SAN VENANZO		No	28/05/1980	TRASFERIMENTO A TITOLO GRATUITO	Valore catastale	1.165,13	1.165,13	AGENZIA FORESTALE REGIONALE	
38529	TERRENI AGRICOLI	1.2.2.02.13.01.001	Indisponibile	46	37	16.260	TR	SAN VENANZO		No	28/05/1980	TRASFERIMENTO A TITOLO GRATUITO	Valore catastale	4.775,88	4.775,88	AGENZIA FORESTALE REGIONALE	
38530	TERRENI AGRICOLI	1.2.2.02.13.01.001	Indisponibile	46	45	6.310	TR	SAN VENANZO		No	28/05/1980	TRASFERIMENTO A TITOLO GRATUITO	Valore catastale	476,13	476,13	AGENZIA FORESTALE REGIONALE	
38532	TERRENI AGRICOLI	1.2.2.02.13.01.001	Indisponibile	46	47	14.410	TR	SAN VENANZO		No	28/05/1980	TRASFERIMENTO A TITOLO GRATUITO	Valore catastale	7.076,88	7.076,88	AGENZIA FORESTALE REGIONALE	
38533	TERRENI AGRICOLI	1.2.2.02.13.01.001	Indisponibile	46	48	1.310	TR	SAN VENANZO		No	28/05/1980	TRASFERIMENTO A TITOLO GRATUITO	Valore catastale	385,13	385,13	AGENZIA FORESTALE REGIONALE	
38534	TERRENI AGRICOLI	1.2.2.02.13.01.001	Indisponibile	46	49	2.270	TR	SAN VENANZO		No	28/05/1980	TRASFERIMENTO A TITOLO GRATUITO	Valore catastale	666,25	666,25	AGENZIA FORESTALE REGIONALE	
38535	TERRENI AGRICOLI	1.2.2.02.13.01.001	Indisponibile	46	50	5.600	TR	SAN VENANZO		No	28/05/1980	TRASFERIMENTO A TITOLO GRATUITO	Valore catastale	611,00	611,00	AGENZIA FORESTALE REGIONALE	
38536	TERRENI AGRICOLI	1.2.2.02.13.01.001	Indisponibile	46	51	5.370	TR	SAN VENANZO		No	28/05/1980	TRASFERIMENTO A TITOLO GRATUITO	Valore catastale	586,63	586,63	AGENZIA FORESTALE REGIONALE	
38537	TERRENI AGRICOLI	1.2.2.02.13.01.001	Indisponibile	46	52	1.900	TR	SAN VENANZO		No	28/05/1980	TRASFERIMENTO A TITOLO GRATUITO	Valore catastale	557,38	557,38	AGENZIA FORESTALE REGIONALE	
38538	TERRENI AGRICOLI	1.2.2.02.13.01.001	Indisponibile	46	53	620	TR	SAN VENANZO		No	28/05/1980	TRASFERIMENTO A TITOLO GRATUITO	Valore catastale	47,13	47,13	AGENZIA FORESTALE REGIONALE	
38539	TERRENI AGRICOLI	1.2.2.02.13.01.001	Indisponibile	46	54	15.870	TR	SAN VENANZO		No	28/05/1980	TRASFERIMENTO A TITOLO GRATUITO	Valore catastale	2.396,88	2.396,88	AGENZIA FORESTALE REGIONALE	
38540	TERRENI AGRICOLI	1.2.2.02.13.01.001	Indisponibile	46	55	18.540	TR	SAN VENANZO		No	28/05/1980	TRASFERIMENTO A TITOLO GRATUITO	Valore catastale	6.600,75	6.600,75	AGENZIA FORESTALE REGIONALE	
38541	TERRENI AGRICOLI	1.2.2.02.13.01.001	Indisponibile	46	56	12.920	TR	SAN VENANZO		No	28/05/1980	TRASFERIMENTO A TITOLO GRATUITO	Valore catastale	4.787,25	4.787,25	AGENZIA FORESTALE REGIONALE	
38542	TERRENI AGRICOLI	1.2.2.02.13.01.001	Indisponibile	47	1	13.770	TR	SAN VENANZO		No	28/05/1980	TRASFERIMENTO A TITOLO GRATUITO	Valore catastale	6.355,38	6.355,38	AGENZIA FORESTALE REGIONALE	

Numero Identificativo (da sistema informativo)	Classificazione secondo il piano dei conti dello Stato Patrimoniale in base al D.lgs.118/2011 (Descrizione)	Classificazione secondo il piano dei conti dello Stato Patrimoniale in base al D.lgs.118/2011 (Codice)	Classificazione ai sensi del codice civile (demaniale, disponibile, indisponibile)	Foglio	Particella	Superficie mq	Provincia	Comune	Località	Bene soggetto ad ammortamento	Data di acquisizione	Modalità di acquisizione	Criterio di valutazione secondo i principi del D.lgs 118/2011	Valore dell'immobile secondo i principi del D.lgs 118/2011 al 31/12/2019 (euro)	Valore dell'immobile secondo i principi del D.lgs 118/2011 al 31/12/2018 (euro)	Ente Gestore	Note
38543	TERRENI AGRICOLI	1.2.2.02.13.01.001	Indisponibile	47	2	1.120	TR	SAN VENANZO		No	28/05/1980	TRASFERIMENTO A TITOLO GRATUITO	Valore catastale	516,75	516,75	AGENZIA FORESTALE REGIONALE	
38544	TERRENI AGRICOLI	1.2.2.02.13.01.001	Indisponibile	47	3	2.450	TR	SAN VENANZO		No	28/05/1980	TRASFERIMENTO A TITOLO GRATUITO	Valore catastale	287,63	287,63	AGENZIA FORESTALE REGIONALE	
38545	TERRENI AGRICOLI	1.2.2.02.13.01.001	Indisponibile	47	4	13.140	TR	SAN VENANZO		No	28/05/1980	TRASFERIMENTO A TITOLO GRATUITO	Valore catastale	3.339,38	3.339,38	AGENZIA FORESTALE REGIONALE	
38546	TERRENI AGRICOLI	1.2.2.02.13.01.001	Indisponibile	47	5	4.960	TR	SAN VENANZO		No	28/05/1980	TRASFERIMENTO A TITOLO GRATUITO	Valore catastale	541,13	541,13	AGENZIA FORESTALE REGIONALE	
38547	TERRENI AGRICOLI	1.2.2.02.13.01.001	Indisponibile	47	6	5.250	TR	SAN VENANZO		No	28/05/1980	TRASFERIMENTO A TITOLO GRATUITO	Valore catastale	749,13	749,13	AGENZIA FORESTALE REGIONALE	
38548	TERRENI AGRICOLI	1.2.2.02.13.01.001	Indisponibile	47	7	930	TR	SAN VENANZO	VOC. BALLI	No	28/05/1980	TRASFERIMENTO A TITOLO GRATUITO	Valore catastale	390,00	390,00	AGENZIA FORESTALE REGIONALE	
38549	TERRENI AGRICOLI	1.2.2.02.13.01.001	Indisponibile	47	8	5.470	TR	SAN VENANZO	VOC. BALLI	No	28/05/1980	TRASFERIMENTO A TITOLO GRATUITO	Valore catastale	780,00	780,00	AGENZIA FORESTALE REGIONALE	
38551	TERRENI AGRICOLI	1.2.2.02.13.01.001	Indisponibile	47	10	13.410	TR	SAN VENANZO		No	28/05/1980	TRASFERIMENTO A TITOLO GRATUITO	Valore catastale	5.627,38	5.627,38	AGENZIA FORESTALE REGIONALE	
38552	TERRENI AGRICOLI	1.2.2.02.13.01.001	Indisponibile	47	11	31.520	TR	SAN VENANZO		No	28/05/1980	TRASFERIMENTO A TITOLO GRATUITO	Valore catastale	11.482,25	11.482,25	AGENZIA FORESTALE REGIONALE	
38553	TERRENI AGRICOLI	1.2.2.02.13.01.001	Indisponibile	47	12	29.250	TR	SAN VENANZO		No	28/05/1980	TRASFERIMENTO A TITOLO GRATUITO	Valore catastale	5.494,13	5.494,13	AGENZIA FORESTALE REGIONALE	
38555	TERRENI AGRICOLI	1.2.2.02.13.01.001	Indisponibile	47	15	9.160	TR	SAN VENANZO		No	28/05/1980	TRASFERIMENTO A TITOLO GRATUITO	Valore catastale	6.394,38	6.394,38	AGENZIA FORESTALE REGIONALE	
38556	TERRENI AGRICOLI	1.2.2.02.13.01.001	Indisponibile	47	16	3.550	TR	SAN VENANZO		No	28/05/1980	TRASFERIMENTO A TITOLO GRATUITO	Valore catastale	1.043,25	1.043,25	AGENZIA FORESTALE REGIONALE	
38557	TERRENI AGRICOLI	1.2.2.02.13.01.001	Indisponibile	47	17	25.640	TR	SAN VENANZO		No	28/05/1980	TRASFERIMENTO A TITOLO GRATUITO	Valore catastale	4.025,13	4.025,13	AGENZIA FORESTALE REGIONALE	
38558	TERRENI AGRICOLI	1.2.2.02.13.01.001	Indisponibile	47	18	136.450	TR	SAN VENANZO		No	28/05/1980	TRASFERIMENTO A TITOLO GRATUITO	Valore catastale	20.613,13	20.613,13	AGENZIA FORESTALE REGIONALE	
38559	TERRENI AGRICOLI	1.2.2.02.13.01.001	Indisponibile	47	19	2.500	TR	SAN VENANZO		No	28/05/1980	TRASFERIMENTO A TITOLO GRATUITO	Valore catastale	105,63	105,63	AGENZIA FORESTALE REGIONALE	
38560	TERRENI AGRICOLI	1.2.2.02.13.01.001	Indisponibile	47	20	17.380	TR	SAN VENANZO		No	28/05/1980	TRASFERIMENTO A TITOLO GRATUITO	Valore catastale	5.105,75	5.105,75	AGENZIA FORESTALE REGIONALE	
38561	TERRENI AGRICOLI	1.2.2.02.13.01.001	Indisponibile	47	21	2.420	TR	SAN VENANZO		No	28/05/1980	TRASFERIMENTO A TITOLO GRATUITO	Valore catastale	100,75	100,75	AGENZIA FORESTALE REGIONALE	
38562	TERRENI AGRICOLI	1.2.2.02.13.01.001	Indisponibile	47	22	61.770	TR	SAN VENANZO		No	28/05/1980	TRASFERIMENTO A TITOLO GRATUITO	Valore catastale	6.738,88	6.738,88	AGENZIA FORESTALE REGIONALE	
38563	TERRENI AGRICOLI	1.2.2.02.13.01.001	Indisponibile	47	23	11.580	TR	SAN VENANZO		No	28/05/1980	TRASFERIMENTO A TITOLO GRATUITO	Valore catastale	7.288,13	7.288,13	AGENZIA FORESTALE REGIONALE	
38564	TERRENI AGRICOLI	1.2.2.02.13.01.001	Indisponibile	47	24	4.560	TR	SAN VENANZO		No	28/05/1980	TRASFERIMENTO A TITOLO GRATUITO	Valore catastale	2.869,75	2.869,75	AGENZIA FORESTALE REGIONALE	

Numero Identificativo (da sistema informativo)	Classificazione secondo il piano dei conti dello Stato Patrimoniale in base al D.lgs.118/2011 (Descrizione)	Classificazione secondo il piano dei conti dello Stato Patrimoniale in base al D.lgs.118/2011 (Codice)	Classificazione ai sensi del codice civile (demaniale, disponibile, indisponibile)	Foglio	Particella	Superficie mq	Provincia	Comune	Località	Bene soggetto ad ammortamento	Data di acquisizione	Modalità di acquisizione	Criterio di valutazione secondo i principi del D.lgs 118/2011	Valore dell'immobile secondo i principi del D.lgs 118/2011 al 31/12/2019 (euro)	Valore dell'immobile secondo i principi del D.lgs 118/2011 al 31/12/2018 (euro)	Ente Gestore	Note
38565	TERRENI AGRICOLI	1.2.2.02.13.01.001	Indisponibile	47	25	64.860	TR	SAN VENANZO	VOC. BALLI	No	10/07/1975	TRASFERIMENTO A TITOLO GRATUITO	Valore catastale	9.254,38	9.254,38	AGENZIA FORESTALE REGIONALE	
38566	TERRENI AGRICOLI	1.2.2.02.13.01.001	Indisponibile	47	26	24.400	TR	SAN VENANZO	VOC. BALLI	No	10/07/1975	TRASFERIMENTO A TITOLO GRATUITO	Valore catastale	3.480,75	3.480,75	AGENZIA FORESTALE REGIONALE	
38567	TERRENI AGRICOLI	1.2.2.02.13.01.001	Indisponibile	47	27	60.710	TR	SAN VENANZO		No	28/05/1980	TRASFERIMENTO A TITOLO GRATUITO	Valore catastale	9.171,50	9.171,50	AGENZIA FORESTALE REGIONALE	
38568	TERRENI AGRICOLI	1.2.2.02.13.01.001	Indisponibile	47	28	26.190	TR	SAN VENANZO		No	28/05/1980	TRASFERIMENTO A TITOLO GRATUITO	Valore catastale	7.692,75	7.692,75	AGENZIA FORESTALE REGIONALE	
38569	TERRENI AGRICOLI	1.2.2.02.13.01.001	Indisponibile	47	29	1.270	TR	SAN VENANZO		No	28/05/1980	TRASFERIMENTO A TITOLO GRATUITO	Valore catastale	212,88	212,88	AGENZIA FORESTALE REGIONALE	
38570	TERRENI AGRICOLI	1.2.2.02.13.01.001	Indisponibile	47	30	135.910	TR	SAN VENANZO		No	28/05/1980	TRASFERIMENTO A TITOLO GRATUITO	Valore catastale	14.828,13	14.828,13	AGENZIA FORESTALE REGIONALE	
38571	TERRENI AGRICOLI	1.2.2.02.13.01.001	Indisponibile	47	31	135.040	TR	SAN VENANZO	VOC. BALLI	No	10/07/1975	TRASFERIMENTO A TITOLO GRATUITO	Valore catastale	19.266,00	19.266,00	AGENZIA FORESTALE REGIONALE	
38572	TERRENI AGRICOLI	1.2.2.02.13.01.001	Indisponibile	47	32	22.910	TR	SAN VENANZO		No	28/05/1980	TRASFERIMENTO A TITOLO GRATUITO	Valore catastale	7.618,00	7.618,00	AGENZIA FORESTALE REGIONALE	
38573	TERRENI AGRICOLI	1.2.2.02.13.01.001	Indisponibile	47	33	2.120	TR	SAN VENANZO		No	28/05/1980	TRASFERIMENTO A TITOLO GRATUITO	Valore catastale	888,88	888,88	AGENZIA FORESTALE REGIONALE	
38574	TERRENI AGRICOLI	1.2.2.02.13.01.001	Indisponibile	47	34	36.940	TR	SAN VENANZO	VOC. BALLI	No	10/07/1975	TRASFERIMENTO A TITOLO GRATUITO	Valore catastale	5.269,88	5.269,88	AGENZIA FORESTALE REGIONALE	
38575	TERRENI AGRICOLI	1.2.2.02.13.01.001	Indisponibile	47	35	19.640	TR	SAN VENANZO		No	28/05/1980	TRASFERIMENTO A TITOLO GRATUITO	Valore catastale	2.143,38	2.143,38	AGENZIA FORESTALE REGIONALE	
38576	TERRENI AGRICOLI	1.2.2.02.13.01.001	Indisponibile	47	36	14.040	TR	SAN VENANZO		No	28/05/1980	TRASFERIMENTO A TITOLO GRATUITO	Valore catastale	4.184,38	4.184,38	AGENZIA FORESTALE REGIONALE	
38577	TERRENI AGRICOLI	1.2.2.02.13.01.001	Indisponibile	48	1	4.090	TR	SAN VENANZO	VOC. BALLI	No	10/07/1975	TRASFERIMENTO A TITOLO GRATUITO	Valore catastale	583,38	583,38	AGENZIA FORESTALE REGIONALE	
38578	TERRENI AGRICOLI	1.2.2.02.13.01.001	Indisponibile	48	2	11.980	TR	SAN VENANZO	VOC. BALLI	No	28/05/1980	TRASFERIMENTO A TITOLO GRATUITO	Valore catastale	1.678,63	1.678,63	AGENZIA FORESTALE REGIONALE	
38579	TERRENI AGRICOLI	1.2.2.02.13.01.001	Indisponibile	48	3	1.870	TR	SAN VENANZO	VOC. BALLI	No	28/05/1980	TRASFERIMENTO A TITOLO GRATUITO	Valore catastale	784,88	784,88	AGENZIA FORESTALE REGIONALE	
38580	TERRENI AGRICOLI	1.2.2.02.13.01.001	Indisponibile	48	4	1.390	TR	SAN VENANZO	VOC. BALLI	No	28/05/1980	TRASFERIMENTO A TITOLO GRATUITO	Valore catastale	198,25	198,25	AGENZIA FORESTALE REGIONALE	
38581	TERRENI AGRICOLI	1.2.2.02.13.01.001	Indisponibile	48	5	1.200	TR	SAN VENANZO	VOC. BALLI	No	28/05/1980	TRASFERIMENTO A TITOLO GRATUITO	Valore catastale	216,13	216,13	AGENZIA FORESTALE REGIONALE	
38582	TERRENI AGRICOLI	1.2.2.02.13.01.001	Indisponibile	48	6	6.580	TR	SAN VENANZO		No	28/05/1980	TRASFERIMENTO A TITOLO GRATUITO	Valore catastale	1.932,13	1.932,13	AGENZIA FORESTALE REGIONALE	
38583	TERRENI AGRICOLI	1.2.2.02.13.01.001	Indisponibile	48	7	48.500	TR	SAN VENANZO		No	28/05/1980	TRASFERIMENTO A TITOLO GRATUITO	Valore catastale	14.246,38	14.246,38	AGENZIA FORESTALE REGIONALE	
38584	TERRENI AGRICOLI	1.2.2.02.13.01.001	Indisponibile	48	8	25.720	TR	SAN VENANZO		No	28/05/1980	TRASFERIMENTO A TITOLO GRATUITO	Valore catastale	2.806,38	2.806,38	AGENZIA FORESTALE REGIONALE	

Numero Identificativo (da sistema informativo)	Classificazione secondo il piano dei conti dello Stato Patrimoniale in base al D.lgs.118/2011 (Descrizione)	Classificazione secondo il piano dei conti dello Stato Patrimoniale in base al D.lgs.118/2011 (Codice)	Classificazione ai sensi del codice civile (demaniale, disponibile, indisponibile)	Foglio	Particella	Superficie mq	Provincia	Comune	Località	Bene soggetto ad ammortamento	Data di acquisizione	Modalità di acquisizione	Criterio di valutazione secondo i principi del D.lgs 118/2011	Valore dell'immobile secondo i principi del D.lgs 118/2011 al 31/12/2019 (euro)	Valore dell'immobile secondo i principi del D.lgs 118/2011 al 31/12/2018 (euro)	Ente Gestore	Note
38585	TERRENI AGRICOLI	1.2.2.02.13.01.001	Indisponibile	48	9	1.980	TR	SAN VENANZO	VOC. BALLI	No	28/05/1980	TRASFERIMENTO A TITOLO GRATUITO	Valore catastale	282,75	282,75	AGENZIA FORESTALE REGIONALE	
38586	TERRENI AGRICOLI	1.2.2.02.13.01.001	Indisponibile	48	10	690	TR	SAN VENANZO	VOC. BALLI	No	28/05/1980	TRASFERIMENTO A TITOLO GRATUITO	Valore catastale	99,13	99,13	AGENZIA FORESTALE REGIONALE	
38587	TERRENI AGRICOLI	1.2.2.02.13.01.001	Indisponibile	48	11	100.730	TR	SAN VENANZO	VOC. BALLI	No	28/05/1980	TRASFERIMENTO A TITOLO GRATUITO	Valore catastale	14.353,63	14.353,63	AGENZIA FORESTALE REGIONALE	
38588	TERRENI AGRICOLI	1.2.2.02.13.01.001	Indisponibile	48	12	13.230	TR	SAN VENANZO	VOC. BALLI	No	28/05/1980	TRASFERIMENTO A TITOLO GRATUITO	Valore catastale	5.551,00	5.551,00	AGENZIA FORESTALE REGIONALE	
38589	TERRENI AGRICOLI	1.2.2.02.13.01.001	Indisponibile	48	14	18.080	TR	SAN VENANZO	VOC. BALLI	No	10/07/1975	TRASFERIMENTO A TITOLO GRATUITO	Valore catastale	2.588,63	2.588,63	AGENZIA FORESTALE REGIONALE	
38590	TERRENI AGRICOLI	1.2.2.02.13.01.001	Indisponibile	48	15	99.130	TR	SAN VENANZO	VOC. BALLI	No	10/07/1975	TRASFERIMENTO A TITOLO GRATUITO	Valore catastale	14.142,38	14.142,38	AGENZIA FORESTALE REGIONALE	
38591	TERRENI AGRICOLI	1.2.2.02.13.01.001	Indisponibile	48	16	3.290	TR	SAN VENANZO	VOC. BALLI	No	28/05/1980	TRASFERIMENTO A TITOLO GRATUITO	Valore catastale	469,63	469,63	AGENZIA FORESTALE REGIONALE	
38592	TERRENI AGRICOLI	1.2.2.02.13.01.001	Indisponibile	48	17	604.350	TR	SAN VENANZO	VOC. BALLI	No	10/07/1975	TRASFERIMENTO A TITOLO GRATUITO	Valore catastale	86.224,13	86.224,13	AGENZIA FORESTALE REGIONALE	
38593	TERRENI AGRICOLI	1.2.2.02.13.01.001	Indisponibile	48	18	9.910	TR	SAN VENANZO	VOC. BALLI	No	10/07/1975	TRASFERIMENTO A TITOLO GRATUITO	Valore catastale	1.413,75	1.413,75	AGENZIA FORESTALE REGIONALE	
38594	TERRENI AGRICOLI	1.2.2.02.13.01.001	Indisponibile	48	19	9.960	TR	SAN VENANZO	VOC. BALLI	No	10/07/1975	TRASFERIMENTO A TITOLO GRATUITO	Valore catastale	1.420,25	1.420,25	AGENZIA FORESTALE REGIONALE	
38595	TERRENI AGRICOLI	1.2.2.02.13.01.001	Indisponibile	48	20	8.710	TR	SAN VENANZO	VOC. BALLI	No	10/07/1975	TRASFERIMENTO A TITOLO GRATUITO	Valore catastale	1.243,13	1.243,13	AGENZIA FORESTALE REGIONALE	
38596	TERRENI AGRICOLI	1.2.2.02.13.01.001	Indisponibile	48	21	12.510	TR	SAN VENANZO	VOC. BALLI	No	10/07/1975	TRASFERIMENTO A TITOLO GRATUITO	Valore catastale	1.784,25	1.784,25	AGENZIA FORESTALE REGIONALE	
38597	TERRENI AGRICOLI	1.2.2.02.13.01.001	Indisponibile	48	22	126.660	TR	SAN VENANZO	VOC. BALLI	No	10/07/1975	TRASFERIMENTO A TITOLO GRATUITO	Valore catastale	18.070,00	18.070,00	AGENZIA FORESTALE REGIONALE	
38598	TERRENI AGRICOLI	1.2.2.02.13.01.001	Indisponibile	48	23	13.120	TR	SAN VENANZO	VOC. BALLI	No	10/07/1975	TRASFERIMENTO A TITOLO GRATUITO	Valore catastale	1.872,00	1.872,00	AGENZIA FORESTALE REGIONALE	
38599	TERRENI AGRICOLI	1.2.2.02.13.01.001	Indisponibile	48	24	28.780	TR	SAN VENANZO		No	10/07/1975	TRASFERIMENTO A TITOLO GRATUITO	Valore catastale	12.504,38	12.504,38	AGENZIA FORESTALE REGIONALE	
38600	TERRENI AGRICOLI	1.2.2.02.13.01.001	Indisponibile	48	25	23.030	TR	SAN VENANZO		No	10/07/1975	TRASFERIMENTO A TITOLO GRATUITO	Valore catastale	5.373,88	5.373,88	AGENZIA FORESTALE REGIONALE	
38601	TERRENI AGRICOLI	1.2.2.02.13.01.001	Indisponibile	48	26	2.700	TR	SAN VENANZO	VOC. BALLI	No	10/07/1975	TRASFERIMENTO A TITOLO GRATUITO	Valore catastale	385,13	385,13	AGENZIA FORESTALE REGIONALE	
38602	TERRENI AGRICOLI	1.2.2.02.13.01.001	Indisponibile	48	27	700	TR	SAN VENANZO		No	28/05/1980	TRASFERIMENTO A TITOLO GRATUITO	Valore catastale	294,13	294,13	AGENZIA FORESTALE REGIONALE	
38603	TERRENI AGRICOLI	1.2.2.02.13.01.001	Indisponibile	48	28	710	TR	SAN VENANZO	VOC. BALLI	No	28/05/1980	TRASFERIMENTO A TITOLO GRATUITO	Valore catastale	208,00	208,00	AGENZIA FORESTALE REGIONALE	
38604	TERRENI AGRICOLI	1.2.2.02.13.01.001	Indisponibile	48	29	2.150	TR	SAN VENANZO		No	28/05/1980	TRASFERIMENTO A TITOLO GRATUITO	Valore catastale	1.714,38	1.714,38	AGENZIA FORESTALE REGIONALE	

Numero Identificativo (da sistema informativo)	Classificazione secondo il piano dei conti dello Stato Patrimoniale in base al D.lgs.118/2011 (Descrizione)	Classificazione secondo il piano dei conti dello Stato Patrimoniale in base al D.lgs.118/2011 (Codice)	Classificazione ai sensi del codice civile (demaniale, disponibile, indisponibile)	Foglio	Particella	Superficie mq	Provincia	Comune	Località	Bene soggetto ad ammortamento	Data di acquisizione	Modalità di acquisizione	Criterio di valutazione secondo i principi del D.lgs 118/2011	Valore dell'immobile secondo i principi del D.lgs 118/2011 al 31/12/2019 (euro)	Valore dell'immobile secondo i principi del D.lgs 118/2011 al 31/12/2018 (euro)	Ente Gestore	Note
38605	TERRENI AGRICOLI	1.2.2.02.13.01.001	Indisponibile	48	30	2.850	TR	SAN VENANZO		No	28/05/1980	TRASFERIMENTO A TITOLO GRATUITO	Valore catastale	1.196,00	1.196,00	AGENZIA FORESTALE REGIONALE	
38606	TERRENI AGRICOLI	1.2.2.02.13.01.001	Indisponibile	49	1	4.930	TR	SAN VENANZO	VOC. BALLI	No	10/07/1975	TRASFERIMENTO A TITOLO GRATUITO	Valore catastale	1.035,13	1.035,13	AGENZIA FORESTALE REGIONALE	
38607	TERRENI AGRICOLI	1.2.2.02.13.01.001	Indisponibile	49	2	72.190	TR	SAN VENANZO		No	10/07/1975	TRASFERIMENTO A TITOLO GRATUITO	Valore catastale	7.876,38	7.876,38	AGENZIA FORESTALE REGIONALE	
38608	TERRENI AGRICOLI	1.2.2.02.13.01.001	Indisponibile	49	3	3.020	TR	SAN VENANZO		No	10/07/1975	TRASFERIMENTO A TITOLO GRATUITO	Valore catastale	887,25	887,25	AGENZIA FORESTALE REGIONALE	
38609	TERRENI AGRICOLI	1.2.2.02.13.01.001	Indisponibile	49	4	24.960	TR	SAN VENANZO		No	10/07/1975	TRASFERIMENTO A TITOLO GRATUITO	Valore catastale	6.925,75	6.925,75	AGENZIA FORESTALE REGIONALE	
38610	TERRENI AGRICOLI	1.2.2.02.13.01.001	Indisponibile	49	5	12.650	TR	SAN VENANZO		No	10/07/1975	TRASFERIMENTO A TITOLO GRATUITO	Valore catastale	5.838,63	5.838,63	AGENZIA FORESTALE REGIONALE	
38611	TERRENI AGRICOLI	1.2.2.02.13.01.001	Indisponibile	49	6	4.440	TR	SAN VENANZO		No	10/07/1975	TRASFERIMENTO A TITOLO GRATUITO	Valore catastale	1.490,13	1.490,13	AGENZIA FORESTALE REGIONALE	
38612	TERRENI AGRICOLI	1.2.2.02.13.01.001	Indisponibile	49	7	58.260	TR	SAN VENANZO		No	10/07/1975	TRASFERIMENTO A TITOLO GRATUITO	Valore catastale	24.446,50	24.446,50	AGENZIA FORESTALE REGIONALE	
38613	TERRENI AGRICOLI	1.2.2.02.13.01.001	Indisponibile	49	8	72.630	TR	SAN VENANZO		No	10/07/1975	TRASFERIMENTO A TITOLO GRATUITO	Valore catastale	7.923,50	7.923,50	AGENZIA FORESTALE REGIONALE	
38614	TERRENI AGRICOLI	1.2.2.02.13.01.001	Indisponibile	49	9	21.260	TR	SAN VENANZO	VOC. BALLI	No	10/07/1975	TRASFERIMENTO A TITOLO GRATUITO	Valore catastale	4.650,75	4.650,75	AGENZIA FORESTALE REGIONALE	
38615	TERRENI AGRICOLI	1.2.2.02.13.01.001	Indisponibile	49	10	303.220	TR	SAN VENANZO	VOC. BALLI	No	10/07/1975	TRASFERIMENTO A TITOLO GRATUITO	Valore catastale	33.081,75	33.081,75	AGENZIA FORESTALE REGIONALE	
38616	TERRENI AGRICOLI	1.2.2.02.13.01.001	Indisponibile	49	11	20.360	TR	SAN VENANZO	VOC. BALLI	No	10/07/1975	TRASFERIMENTO A TITOLO GRATUITO	Valore catastale	8.544,25	8.544,25	AGENZIA FORESTALE REGIONALE	
38617	TERRENI AGRICOLI	1.2.2.02.13.01.001	Indisponibile	49	12	36.640	TR	SAN VENANZO		No	10/07/1975	TRASFERIMENTO A TITOLO GRATUITO	Valore catastale	8.749,00	8.749,00	AGENZIA FORESTALE REGIONALE	
38618	TERRENI AGRICOLI	1.2.2.02.13.01.001	Indisponibile	49	13	5.170	TR	SAN VENANZO		No	10/07/1975	TRASFERIMENTO A TITOLO GRATUITO	Valore catastale	1.881,75	1.881,75	AGENZIA FORESTALE REGIONALE	
38619	TERRENI AGRICOLI	1.2.2.02.13.01.001	Indisponibile	49	14	22.270	TR	SAN VENANZO		No	10/07/1975	TRASFERIMENTO A TITOLO GRATUITO	Valore catastale	5.443,75	5.443,75	AGENZIA FORESTALE REGIONALE	
38620	TERRENI AGRICOLI	1.2.2.02.13.01.001	Indisponibile	49	16	13.390	TR	SAN VENANZO		No	10/07/1975	TRASFERIMENTO A TITOLO GRATUITO	Valore catastale	3.017,63	3.017,63	AGENZIA FORESTALE REGIONALE	
38621	TERRENI AGRICOLI	1.2.2.02.13.01.001	Indisponibile	49	17	47.900	TR	SAN VENANZO		No	10/07/1975	TRASFERIMENTO A TITOLO GRATUITO	Valore catastale	17.330,63	17.330,63	AGENZIA FORESTALE REGIONALE	
38622	TERRENI AGRICOLI	1.2.2.02.13.01.001	Indisponibile	49	18	150.400	TR	SAN VENANZO		No	10/07/1975	TRASFERIMENTO A TITOLO GRATUITO	Valore catastale	16.409,25	16.409,25	AGENZIA FORESTALE REGIONALE	
38623	TERRENI AGRICOLI	1.2.2.02.13.01.001	Indisponibile	50	1	18.920	TR	SAN VENANZO	CARENA	No	10/07/1975	TRASFERIMENTO A TITOLO GRATUITO	Valore catastale	7.939,75	7.939,75	AGENZIA FORESTALE REGIONALE	
38624	TERRENI AGRICOLI	1.2.2.02.13.01.001	Indisponibile	50	2	6.390	TR	SAN VENANZO		No	10/07/1975	TRASFERIMENTO A TITOLO GRATUITO	Valore catastale	2.681,25	2.681,25	AGENZIA FORESTALE REGIONALE	

Numero Identificativo (da sistema informativo)	Classificazione secondo il piano dei conti dello Stato Patrimoniale in base al D.lgs.118/2011 (Descrizione)	Classificazione secondo il piano dei conti dello Stato Patrimoniale in base al D.lgs.118/2011 (Codice)	Classificazione ai sensi del codice civile (demaniale, disponibile, indisponibile)	Foglio	Particella	Superficie mq	Provincia	Comune	Località	Bene soggetto ad ammortamento	Data di acquisizione	Modalità di acquisizione	Criterio di valutazione secondo i principi del D.lgs 118/2011	Valore dell'immobile secondo i principi del D.lgs 118/2011 al 31/12/2019 (euro)	Valore dell'immobile secondo i principi del D.lgs 118/2011 al 31/12/2018 (euro)	Ente Gestore	Note
38626	TERRENI AGRICOLI	1.2.2.02.13.01.001	Indisponibile	50	5	534.970	TR	SAN VENANZO	CARENA	No	10/07/1975	TRASFERIMENTO A TITOLO GRATUITO	Valore catastale	58.366,75	58.366,75	AGENZIA FORESTALE REGIONALE	
38627	TERRENI AGRICOLI	1.2.2.02.13.01.001	Indisponibile	50	6	21.890	TR	SAN VENANZO	CARENA	No	10/07/1975	TRASFERIMENTO A TITOLO GRATUITO	Valore catastale	2.388,75	2.388,75	AGENZIA FORESTALE REGIONALE	
38628	TERRENI AGRICOLI	1.2.2.02.13.01.001	Indisponibile	50	7	4.070	TR	SAN VENANZO	CARENA	No	10/07/1975	TRASFERIMENTO A TITOLO GRATUITO	Valore catastale	443,63	443,63	AGENZIA FORESTALE REGIONALE	
38629	TERRENI AGRICOLI	1.2.2.02.13.01.001	Indisponibile	50	8	17.010	TR	SAN VENANZO	CARENA	No	10/07/1975	TRASFERIMENTO A TITOLO GRATUITO	Valore catastale	1.855,75	1.855,75	AGENZIA FORESTALE REGIONALE	
38630	TERRENI AGRICOLI	1.2.2.02.13.01.001	Indisponibile	50	9	1.500	TR	SAN VENANZO	CARENA	No	10/07/1975	TRASFERIMENTO A TITOLO GRATUITO	Valore catastale	164,13	164,13	AGENZIA FORESTALE REGIONALE	
38631	TERRENI AGRICOLI	1.2.2.02.13.01.001	Indisponibile	50	10	5.550	TR	SAN VENANZO	CARENA	No	10/07/1975	TRASFERIMENTO A TITOLO GRATUITO	Valore catastale	606,13	606,13	AGENZIA FORESTALE REGIONALE	
38632	TERRENI AGRICOLI	1.2.2.02.13.01.001	Indisponibile	50	11	170.450	TR	SAN VENANZO	CARENA	No	10/07/1975	TRASFERIMENTO A TITOLO GRATUITO	Valore catastale	11.443,25	11.443,25	AGENZIA FORESTALE REGIONALE	
38633	TERRENI AGRICOLI	1.2.2.02.13.01.001	Indisponibile	50	12	14.400	TR	SAN VENANZO	CARENA	No	10/07/1975	TRASFERIMENTO A TITOLO GRATUITO	Valore catastale	2.054,00	2.054,00	AGENZIA FORESTALE REGIONALE	
38634	TERRENI AGRICOLI	1.2.2.02.13.01.001	Indisponibile	50	13	18.990	TR	SAN VENANZO	CARENA	No	10/07/1975	TRASFERIMENTO A TITOLO GRATUITO	Valore catastale	1.275,63	1.275,63	AGENZIA FORESTALE REGIONALE	
38635	TERRENI AGRICOLI	1.2.2.02.13.01.001	Indisponibile	51	1	13.310	TR	SAN VENANZO		No	10/07/1975	TRASFERIMENTO A TITOLO GRATUITO	Valore catastale	1.899,63	1.899,63	AGENZIA FORESTALE REGIONALE	
38636	TERRENI AGRICOLI	1.2.2.02.13.01.001	Indisponibile	51	2	67.500	TR	SAN VENANZO		No	10/07/1975	TRASFERIMENTO A TITOLO GRATUITO	Valore catastale	9.064,25	9.064,25	AGENZIA FORESTALE REGIONALE	
38637	TERRENI AGRICOLI	1.2.2.02.13.01.001	Indisponibile	51	3	7.600	TR	SAN VENANZO		No	10/07/1975	TRASFERIMENTO A TITOLO GRATUITO	Valore catastale	573,63	573,63	AGENZIA FORESTALE REGIONALE	
38638	TERRENI AGRICOLI	1.2.2.02.13.01.001	Indisponibile	51	4	17.160	TR	SAN VENANZO		No	10/07/1975	TRASFERIMENTO A TITOLO GRATUITO	Valore catastale	1.296,75	1.296,75	AGENZIA FORESTALE REGIONALE	
38639	TERRENI AGRICOLI	1.2.2.02.13.01.001	Indisponibile	51	5	11.420	TR	SAN VENANZO		No	28/05/1980	TRASFERIMENTO A TITOLO GRATUITO	Valore catastale	3.232,13	3.232,13	AGENZIA FORESTALE REGIONALE	
38640	TERRENI AGRICOLI	1.2.2.02.13.01.001	Indisponibile	51	6	380.360	TR	SAN VENANZO		No	10/07/1975	TRASFERIMENTO A TITOLO GRATUITO	Valore catastale	51.073,75	51.073,75	AGENZIA FORESTALE REGIONALE	
38641	TERRENI AGRICOLI	1.2.2.02.13.01.001	Indisponibile	51	7	8.840	TR	SAN VENANZO		No	10/07/1975	TRASFERIMENTO A TITOLO GRATUITO	Valore catastale	2.491,13	2.491,13	AGENZIA FORESTALE REGIONALE	
38642	TERRENI AGRICOLI	1.2.2.02.13.01.001	Indisponibile	51	8	5.330	TR	SAN VENANZO		No	10/07/1975	TRASFERIMENTO A TITOLO GRATUITO	Valore catastale	224,25	224,25	AGENZIA FORESTALE REGIONALE	
38643	TERRENI AGRICOLI	1.2.2.02.13.01.001	Indisponibile	51	9	10.510	TR	SAN VENANZO		No	10/07/1975	TRASFERIMENTO A TITOLO GRATUITO	Valore catastale	3.173,63	3.173,63	AGENZIA FORESTALE REGIONALE	
38644	TERRENI AGRICOLI	1.2.2.02.13.01.001	Indisponibile	51	13	18.120	TR	SAN VENANZO		No	28/05/1980	TRASFERIMENTO A TITOLO GRATUITO	Valore catastale	5.913,38	5.913,38	AGENZIA FORESTALE REGIONALE	
38645	TERRENI AGRICOLI	1.2.2.02.13.01.001	Indisponibile	51	14	1.840	TR	SAN VENANZO		No	10/07/1975	TRASFERIMENTO A TITOLO GRATUITO	Valore catastale	308,75	308,75	AGENZIA FORESTALE REGIONALE	

Numero Identificativo (da sistema informativo)	Classificazione secondo il piano dei conti dello Stato Patrimoniale in base al D.lgs.118/2011 (Descrizione)	Classificazione secondo il piano dei conti dello Stato Patrimoniale in base al D.lgs.118/2011 (Codice)	Classificazione ai sensi del codice civile (demaniale, disponibile, indisponibile)	Foglio	Particella	Superficie mq	Provincia	Comune	Località	Bene soggetto ad ammortamento	Data di acquisizione	Modalità di acquisizione	Criterio di valutazione secondo i principi del D.lgs 118/2011	Valore dell'immobile secondo i principi del D.lgs 118/2011 al 31/12/2019 (euro)	Valore dell'immobile secondo i principi del D.lgs 118/2011 al 31/12/2018 (euro)	Ente Gestore	Note
38646	TERRENI AGRICOLI	1.2.2.02.13.01.001	Indisponibile	51	15	147.130	TR	SAN VENANZO		No	10/07/1975	TRASFERIMENTO A TITOLO GRATUITO	Valore catastale	11.113,38	11.113,38	AGENZIA FORESTALE REGIONALE	
38647	TERRENI AGRICOLI	1.2.2.02.13.01.001	Indisponibile	51	16	36.760	TR	SAN VENANZO		No	10/07/1975	TRASFERIMENTO A TITOLO GRATUITO	Valore catastale	1.542,13	1.542,13	AGENZIA FORESTALE REGIONALE	
38648	TERRENI AGRICOLI	1.2.2.02.13.01.001	Indisponibile	51	17	29.660	TR	SAN VENANZO		No	10/07/1975	TRASFERIMENTO A TITOLO GRATUITO	Valore catastale	747,50	747,50	AGENZIA FORESTALE REGIONALE	
38649	TERRENI AGRICOLI	1.2.2.02.13.01.001	Indisponibile	51	18	9.190	TR	SAN VENANZO		No	10/07/1975	TRASFERIMENTO A TITOLO GRATUITO	Valore catastale	230,75	230,75	AGENZIA FORESTALE REGIONALE	
38650	TERRENI AGRICOLI	1.2.2.02.13.01.001	Indisponibile	51	19	145.520	TR	SAN VENANZO		No	10/07/1975	TRASFERIMENTO A TITOLO GRATUITO	Valore catastale	6.106,75	6.106,75	AGENZIA FORESTALE REGIONALE	
38651	TERRENI AGRICOLI	1.2.2.02.13.01.001	Indisponibile	51	20	63.250	TR	SAN VENANZO		No	10/07/1975	TRASFERIMENTO A TITOLO GRATUITO	Valore catastale	4.777,50	4.777,50	AGENZIA FORESTALE REGIONALE	
38652	TERRENI AGRICOLI	1.2.2.02.13.01.001	Indisponibile	51	21	68.720	TR	SAN VENANZO		No	10/07/1975	TRASFERIMENTO A TITOLO GRATUITO	Valore catastale	5.190,25	5.190,25	AGENZIA FORESTALE REGIONALE	
38653	TERRENI AGRICOLI	1.2.2.02.13.01.001	Indisponibile	51	22	108.800	TR	SAN VENANZO		No	10/07/1975	TRASFERIMENTO A TITOLO GRATUITO	Valore catastale	4.566,25	4.566,25	AGENZIA FORESTALE REGIONALE	
38654	TERRENI AGRICOLI	1.2.2.02.13.01.001	Indisponibile	51	30	3.300	TR	SAN VENANZO		No	28/05/1980	TRASFERIMENTO A TITOLO GRATUITO	Valore catastale	970,13	970,13	AGENZIA FORESTALE REGIONALE	
38655	TERRENI AGRICOLI	1.2.2.02.13.01.001	Indisponibile	51	31	21.480	TR	SAN VENANZO		No	28/05/1980	TRASFERIMENTO A TITOLO GRATUITO	Valore catastale	6.309,88	6.309,88	AGENZIA FORESTALE REGIONALE	
38656	TERRENI AGRICOLI	1.2.2.02.13.01.001	Indisponibile	51	32	1.300	TR	SAN VENANZO		No	28/05/1980	TRASFERIMENTO A TITOLO GRATUITO	Valore catastale	381,88	381,88	AGENZIA FORESTALE REGIONALE	
38657	TERRENI AGRICOLI	1.2.2.02.13.01.001	Indisponibile	51	33	13.350	TR	SAN VENANZO		No	28/05/1980	TRASFERIMENTO A TITOLO GRATUITO	Valore catastale	3.921,13	3.921,13	AGENZIA FORESTALE REGIONALE	
38658	TERRENI AGRICOLI	1.2.2.02.13.01.001	Indisponibile	58	1	2.370	TR	SAN VENANZO		No	28/05/1980	TRASFERIMENTO A TITOLO GRATUITO	Valore catastale	497,25	497,25	AGENZIA FORESTALE REGIONALE	
38659	TERRENI AGRICOLI	1.2.2.02.13.01.001	Indisponibile	58	2	7.230	TR	SAN VENANZO		No	28/05/1980	TRASFERIMENTO A TITOLO GRATUITO	Valore catastale	4.257,50	4.257,50	AGENZIA FORESTALE REGIONALE	
38660	TERRENI AGRICOLI	1.2.2.02.13.01.001	Indisponibile	58	3	450	TR	SAN VENANZO		No	10/07/1975	TRASFERIMENTO A TITOLO GRATUITO	Valore catastale	74,75	74,75	AGENZIA FORESTALE REGIONALE	
38661	TERRENI AGRICOLI	1.2.2.02.13.01.001	Indisponibile	58	4	6.570	TR	SAN VENANZO		No	28/05/1980	TRASFERIMENTO A TITOLO GRATUITO	Valore catastale	1.378,00	1.378,00	AGENZIA FORESTALE REGIONALE	
38662	TERRENI AGRICOLI	1.2.2.02.13.01.001	Indisponibile	58	5	18.020	TR	SAN VENANZO		No	28/05/1980	TRASFERIMENTO A TITOLO GRATUITO	Valore catastale	10.967,13	10.967,13	AGENZIA FORESTALE REGIONALE	
38663	TERRENI AGRICOLI	1.2.2.02.13.01.001	Indisponibile	58	6	224.470	TR	SAN VENANZO		No	10/07/1975	TRASFERIMENTO A TITOLO GRATUITO	Valore catastale	33.908,88	33.908,88	AGENZIA FORESTALE REGIONALE	
38664	TERRENI AGRICOLI	1.2.2.02.13.01.001	Indisponibile	58	12	11.580	TR	SAN VENANZO		No	28/05/1980	TRASFERIMENTO A TITOLO GRATUITO	Valore catastale	3.401,13	3.401,13	AGENZIA FORESTALE REGIONALE	
38665	TERRENI AGRICOLI	1.2.2.02.13.01.001	Indisponibile	58	13	9.790	TR	SAN VENANZO		No	28/05/1980	TRASFERIMENTO A TITOLO GRATUITO	Valore catastale	1.397,50	1.397,50	AGENZIA FORESTALE REGIONALE	

Numero Identificativo (da sistema informativo)	Classificazione secondo il piano dei conti dello Stato Patrimoniale in base al D.lgs.118/2011 (Descrizione)	Classificazione secondo il piano dei conti dello Stato Patrimoniale in base al D.lgs.118/2011 (Codice)	Classificazione ai sensi del codice civile (demaniale, disponibile, indisponibile)	Foglio	Particella	Superficie mq	Provincia	Comune	Località	Bene soggetto ad ammortamento	Data di acquisizione	Modalità di acquisizione	Criterio di valutazione secondo i principi del D.lgs 118/2011	Valore dell'immobile secondo i principi del D.lgs 118/2011 al 31/12/2019 (euro)	Valore dell'immobile secondo i principi del D.lgs 118/2011 al 31/12/2018 (euro)	Ente Gestore	Note
38666	TERRENI AGRICOLI	1.2.2.02.13.01.001	Indisponibile	58	14	5.280	TR	SAN VENANZO		No	28/05/1980	TRASFERIMENTO A TITOLO GRATUITO	Valore catastale	2.292,88	2.292,88	AGENZIA FORESTALE REGIONALE	
38667	TERRENI AGRICOLI	1.2.2.02.13.01.001	Indisponibile	58	15	6.240	TR	SAN VENANZO		No	28/05/1980	TRASFERIMENTO A TITOLO GRATUITO	Valore catastale	2.785,25	2.785,25	AGENZIA FORESTALE REGIONALE	
38668	TERRENI AGRICOLI	1.2.2.02.13.01.001	Indisponibile	58	16	1.510	TR	SAN VENANZO	VILLALBA 2	No	28/05/1980	TRASFERIMENTO A TITOLO GRATUITO	Valore catastale	633,75	633,75	AGENZIA FORESTALE REGIONALE	
38669	TERRENI AGRICOLI	1.2.2.02.13.01.001	Indisponibile	58	17	8.040	TR	SAN VENANZO	VILLALBA 2	No	28/05/1980	TRASFERIMENTO A TITOLO GRATUITO	Valore catastale	2.699,13	2.699,13	AGENZIA FORESTALE REGIONALE	
38670	TERRENI AGRICOLI	1.2.2.02.13.01.001	Indisponibile	58	18	1.500	TR	SAN VENANZO	VILLALBA 2	No	28/05/1980	TRASFERIMENTO A TITOLO GRATUITO	Valore catastale	251,88	251,88	AGENZIA FORESTALE REGIONALE	
38671	TERRENI AGRICOLI	1.2.2.02.13.01.001	Indisponibile	58	19	8.330	TR	SAN VENANZO	VILLALBA 2	No	28/05/1980	TRASFERIMENTO A TITOLO GRATUITO	Valore catastale	4.892,88	4.892,88	AGENZIA FORESTALE REGIONALE	
38672	TERRENI AGRICOLI	1.2.2.02.13.01.001	Indisponibile	58	20	16.640	TR	SAN VENANZO	VILLALBA 2	No	28/05/1980	TRASFERIMENTO A TITOLO GRATUITO	Valore catastale	6.982,63	6.982,63	AGENZIA FORESTALE REGIONALE	
38673	TERRENI AGRICOLI	1.2.2.02.13.01.001	Indisponibile	58	21	3.870	TR	SAN VENANZO		No	28/05/1980	TRASFERIMENTO A TITOLO GRATUITO	Valore catastale	2.435,88	2.435,88	AGENZIA FORESTALE REGIONALE	
38674	TERRENI AGRICOLI	1.2.2.02.13.01.001	Indisponibile	58	22	8.280	TR	SAN VENANZO	VILLALBA 2	No	28/05/1980	TRASFERIMENTO A TITOLO GRATUITO	Valore catastale	1.389,38	1.389,38	AGENZIA FORESTALE REGIONALE	
38675	TERRENI AGRICOLI	1.2.2.02.13.01.001	Indisponibile	58	23	5.780	TR	SAN VENANZO	VILLALBA 2	No	28/05/1980	TRASFERIMENTO A TITOLO GRATUITO	Valore catastale	1.698,13	1.698,13	AGENZIA FORESTALE REGIONALE	
38676	TERRENI AGRICOLI	1.2.2.02.13.01.001	Indisponibile	58	25	740	TR	SAN VENANZO	VILLALBA 2	No	28/05/1980	TRASFERIMENTO A TITOLO GRATUITO	Valore catastale	466,38	466,38	AGENZIA FORESTALE REGIONALE	
38677	TERRENI AGRICOLI	1.2.2.02.13.01.001	Indisponibile	58	26	6.810	TR	SAN VENANZO	VILLALBA 2	No	28/05/1980	TRASFERIMENTO A TITOLO GRATUITO	Valore catastale	2.286,38	2.286,38	AGENZIA FORESTALE REGIONALE	
38678	TERRENI AGRICOLI	1.2.2.02.13.01.001	Indisponibile	58	27	10.570	TR	SAN VENANZO		No	28/05/1980	TRASFERIMENTO A TITOLO GRATUITO	Valore catastale	4.878,25	4.878,25	AGENZIA FORESTALE REGIONALE	
38679	TERRENI AGRICOLI	1.2.2.02.13.01.001	Indisponibile	58	28	3.400	TR	SAN VENANZO		No	28/05/1980	TRASFERIMENTO A TITOLO GRATUITO	Valore catastale	1.426,75	1.426,75	AGENZIA FORESTALE REGIONALE	
38680	TERRENI AGRICOLI	1.2.2.02.13.01.001	Indisponibile	58	29	5.150	TR	SAN VENANZO		No	28/05/1980	TRASFERIMENTO A TITOLO GRATUITO	Valore catastale	734,50	734,50	AGENZIA FORESTALE REGIONALE	
38681	TERRENI AGRICOLI	1.2.2.02.13.01.001	Indisponibile	58	30	83.280	TR	SAN VENANZO	VILLALBA 2	No	28/05/1980	TRASFERIMENTO A TITOLO GRATUITO	Valore catastale	9.085,38	9.085,38	AGENZIA FORESTALE REGIONALE	
38682	TERRENI AGRICOLI	1.2.2.02.13.01.001	Indisponibile	58	31	7.970	TR	SAN VENANZO	VILLALBA 2	No	28/05/1980	TRASFERIMENTO A TITOLO GRATUITO	Valore catastale	5.016,38	5.016,38	AGENZIA FORESTALE REGIONALE	
38683	TERRENI AGRICOLI	1.2.2.02.13.01.001	Indisponibile	58	32	45.400	TR	SAN VENANZO		No	28/05/1980	TRASFERIMENTO A TITOLO GRATUITO	Valore catastale	14.901,25	14.901,25	AGENZIA FORESTALE REGIONALE	
38684	TERRENI AGRICOLI	1.2.2.02.13.01.001	Indisponibile	58	33	73.330	TR	SAN VENANZO		No	10/07/1975	TRASFERIMENTO A TITOLO GRATUITO	Valore catastale	7.999,88	7.999,88	AGENZIA FORESTALE REGIONALE	
38685	TERRENI AGRICOLI	1.2.2.02.13.01.001	Indisponibile	58	34	251.990	TR	SAN VENANZO		No	10/07/1975	TRASFERIMENTO A TITOLO GRATUITO	Valore catastale	27.491,75	27.491,75	AGENZIA FORESTALE REGIONALE	

Numero Identificativo (da sistema informativo)	Classificazione secondo il piano dei conti dello Stato Patrimoniale in base al D.lgs.118/2011 (Descrizione)	Classificazione secondo il piano dei conti dello Stato Patrimoniale in base al D.lgs.118/2011 (Codice)	Classificazione ai sensi del codice civile (demaniale, disponibile, indisponibile)	Foglio	Particella	Superficie mq	Provincia	Comune	Località	Bene soggetto ad ammortamento	Data di acquisizione	Modalità di acquisizione	Criterio di valutazione secondo i principi del D.lgs 118/2011	Valore dell'immobile secondo i principi del D.lgs 118/2011 al 31/12/2019 (euro)	Valore dell'immobile secondo i principi del D.lgs 118/2011 al 31/12/2018 (euro)	Ente Gestore	Note
38686	TERRENI AGRICOLI	1.2.2.02.13.01.001	Indisponibile	59	9	2.770	TR	SAN VENANZO		No	28/05/1980	TRASFERIMENTO A TITOLO GRATUITO	Valore catastale	814,13	814,13	AGENZIA FORESTALE REGIONALE	
38687	TERRENI AGRICOLI	1.2.2.02.13.01.001	Indisponibile	59	10	31.550	TR	SAN VENANZO		No	28/05/1980	TRASFERIMENTO A TITOLO GRATUITO	Valore catastale	13.238,88	13.238,88	AGENZIA FORESTALE REGIONALE	
38688	TERRENI AGRICOLI	1.2.2.02.13.01.001	Indisponibile	59	15	6.310	TR	SAN VENANZO		No	28/05/1980	TRASFERIMENTO A TITOLO GRATUITO	Valore catastale	1.854,13	1.854,13	AGENZIA FORESTALE REGIONALE	
38689	TERRENI AGRICOLI	1.2.2.02.13.01.001	Indisponibile	59	16	19.500	TR	SAN VENANZO		No	28/05/1980	TRASFERIMENTO A TITOLO GRATUITO	Valore catastale	5.676,13	5.676,13	AGENZIA FORESTALE REGIONALE	
38690	TERRENI AGRICOLI	1.2.2.02.13.01.001	Indisponibile	59	17	3.370	TR	SAN VENANZO		No	28/05/1980	TRASFERIMENTO A TITOLO GRATUITO	Valore catastale	934,38	934,38	AGENZIA FORESTALE REGIONALE	
38691	TERRENI AGRICOLI	1.2.2.02.13.01.001	Indisponibile	59	19	3.260	TR	SAN VENANZO		No	28/05/1980	TRASFERIMENTO A TITOLO GRATUITO	Valore catastale	836,88	836,88	AGENZIA FORESTALE REGIONALE	
38692	TERRENI AGRICOLI	1.2.2.02.13.01.001	Indisponibile	59	20	1.000	TR	SAN VENANZO		No	28/05/1980	TRASFERIMENTO A TITOLO GRATUITO	Valore catastale	419,25	419,25	AGENZIA FORESTALE REGIONALE	
38693	TERRENI AGRICOLI	1.2.2.02.13.01.001	Indisponibile	59	22	2.870	TR	SAN VENANZO		No	28/05/1980	TRASFERIMENTO A TITOLO GRATUITO	Valore catastale	843,38	843,38	AGENZIA FORESTALE REGIONALE	
38694	TERRENI AGRICOLI	1.2.2.02.13.01.001	Indisponibile	59	23	4.110	TR	SAN VENANZO		No	28/05/1980	TRASFERIMENTO A TITOLO GRATUITO	Valore catastale	1.196,00	1.196,00	AGENZIA FORESTALE REGIONALE	
38695	TERRENI AGRICOLI	1.2.2.02.13.01.001	Indisponibile	59	24	17.480	TR	SAN VENANZO		No	28/05/1980	TRASFERIMENTO A TITOLO GRATUITO	Valore catastale	4.603,63	4.603,63	AGENZIA FORESTALE REGIONALE	
38696	TERRENI AGRICOLI	1.2.2.02.13.01.001	Indisponibile	59	28	2.280	TR	SAN VENANZO		No	28/05/1980	TRASFERIMENTO A TITOLO GRATUITO	Valore catastale	619,13	619,13	AGENZIA FORESTALE REGIONALE	
38697	TERRENI AGRICOLI	1.2.2.02.13.01.001	Indisponibile	59	29	5.060	TR	SAN VENANZO		No	28/05/1980	TRASFERIMENTO A TITOLO GRATUITO	Valore catastale	1.486,88	1.486,88	AGENZIA FORESTALE REGIONALE	
38698	TERRENI AGRICOLI	1.2.2.02.13.01.001	Indisponibile	59	30	680	TR	SAN VENANZO		No	28/05/1980	TRASFERIMENTO A TITOLO GRATUITO	Valore catastale	286,00	286,00	AGENZIA FORESTALE REGIONALE	Variazione culturale registrata anno 2018
38699	TERRENI AGRICOLI	1.2.2.02.13.01.001	Indisponibile	59	31	1.320	TR	SAN VENANZO		No	28/05/1980	TRASFERIMENTO A TITOLO GRATUITO	Valore catastale	367,25	367,25	AGENZIA FORESTALE REGIONALE	
38700	TERRENI AGRICOLI	1.2.2.02.13.01.001	Indisponibile	59	32	3.830	TR	SAN VENANZO		No	28/05/1980	TRASFERIMENTO A TITOLO GRATUITO	Valore catastale	1.467,38	1.467,38	AGENZIA FORESTALE REGIONALE	
38701	TERRENI AGRICOLI	1.2.2.02.13.01.001	Indisponibile	59	33	10.350	TR	SAN VENANZO		No	28/05/1980	TRASFERIMENTO A TITOLO GRATUITO	Valore catastale	3.040,38	3.040,38	AGENZIA FORESTALE REGIONALE	
38702	TERRENI AGRICOLI	1.2.2.02.13.01.001	Indisponibile	59	34	3.910	TR	SAN VENANZO		No	28/05/1980	TRASFERIMENTO A TITOLO GRATUITO	Valore catastale	820,63	820,63	AGENZIA FORESTALE REGIONALE	
38703	TERRENI AGRICOLI	1.2.2.02.13.01.001	Indisponibile	59	35	360	TR	SAN VENANZO		No	28/05/1980	TRASFERIMENTO A TITOLO GRATUITO	Valore catastale	53,63	53,63	AGENZIA FORESTALE REGIONALE	
38704	TERRENI AGRICOLI	1.2.2.02.13.01.001	Indisponibile	59	36	3.810	TR	SAN VENANZO		No	28/05/1980	TRASFERIMENTO A TITOLO GRATUITO	Valore catastale	1.599,00	1.599,00	AGENZIA FORESTALE REGIONALE	
38705	TERRENI AGRICOLI	1.2.2.02.13.01.001	Indisponibile	59	40	1.040	TR	SAN VENANZO		No	28/05/1980	TRASFERIMENTO A TITOLO GRATUITO	Valore catastale	377,00	377,00	AGENZIA FORESTALE REGIONALE	

Numero Identificativo (da sistema informativo)	Classificazione secondo il piano dei conti dello Stato Patrimoniale in base al D.lgs.118/2011 (Descrizione)	Classificazione secondo il piano dei conti dello Stato Patrimoniale in base al D.lgs.118/2011 (Codice)	Classificazione ai sensi del codice civile (demaniale, disponibile, indisponibile)	Foglio	Particella	Superficie mq	Provincia	Comune	Località	Bene soggetto ad ammortamento	Data di acquisizione	Modalità di acquisizione	Criterio di valutazione secondo i principi del D.lgs 118/2011	Valore dell'immobile secondo i principi del D.lgs 118/2011 al 31/12/2019 (euro)	Valore dell'immobile secondo i principi del D.lgs 118/2011 al 31/12/2018 (euro)	Ente Gestore	Note
38706	TERRENI AGRICOLI	1.2.2.02.13.01.001	Indisponibile	59	48	770	TR	SAN VENANZO		No	28/05/1980	TRASFERIMENTO A TITOLO GRATUITO	Valore catastale	91,00	91,00	AGENZIA FORESTALE REGIONALE	
38707	TERRENI AGRICOLI	1.2.2.02.13.01.001	Indisponibile	59	49	16.110	TR	SAN VENANZO		No	28/05/1980	TRASFERIMENTO A TITOLO GRATUITO	Valore catastale	5.000,13	5.000,13	AGENZIA FORESTALE REGIONALE	
38708	TERRENI AGRICOLI	1.2.2.02.13.01.001	Indisponibile	59	50	26.520	TR	SAN VENANZO		No	28/05/1980	TRASFERIMENTO A TITOLO GRATUITO	Valore catastale	7.094,75	7.094,75	AGENZIA FORESTALE REGIONALE	
38709	TERRENI AGRICOLI	1.2.2.02.13.01.001	Indisponibile	59	51	17.160	TR	SAN VENANZO		No	28/05/1980	TRASFERIMENTO A TITOLO GRATUITO	Valore catastale	5.040,75	5.040,75	AGENZIA FORESTALE REGIONALE	
38710	TERRENI AGRICOLI	1.2.2.02.13.01.001	Indisponibile	59	52	740	TR	SAN VENANZO		No	28/05/1980	TRASFERIMENTO A TITOLO GRATUITO	Valore catastale	81,25	81,25	AGENZIA FORESTALE REGIONALE	
38711	TERRENI AGRICOLI	1.2.2.02.13.01.001	Indisponibile	59	53	36.580	TR	SAN VENANZO		No	28/05/1980	TRASFERIMENTO A TITOLO GRATUITO	Valore catastale	9.941,75	9.941,75	AGENZIA FORESTALE REGIONALE	
38712	TERRENI AGRICOLI	1.2.2.02.13.01.001	Indisponibile	59	55	18.550	TR	SAN VENANZO		No	28/05/1980	TRASFERIMENTO A TITOLO GRATUITO	Valore catastale	5.448,63	5.448,63	AGENZIA FORESTALE REGIONALE	
38713	TERRENI AGRICOLI	1.2.2.02.13.01.001	Indisponibile	59	56	680	TR	SAN VENANZO		No	28/05/1980	TRASFERIMENTO A TITOLO GRATUITO	Valore catastale	199,88	199,88	AGENZIA FORESTALE REGIONALE	
38714	TERRENI AGRICOLI	1.2.2.02.13.01.001	Indisponibile	59	58	16.850	TR	SAN VENANZO		No	28/05/1980	TRASFERIMENTO A TITOLO GRATUITO	Valore catastale	8.034,00	8.034,00	AGENZIA FORESTALE REGIONALE	
38715	TERRENI AGRICOLI	1.2.2.02.13.01.001	Indisponibile	59	75	14.800	TR	SAN VENANZO		No	28/05/1980	TRASFERIMENTO A TITOLO GRATUITO	Valore catastale	2.110,88	2.110,88	AGENZIA FORESTALE REGIONALE	
38716	TERRENI AGRICOLI	1.2.2.02.13.01.001	Indisponibile	59	76	22.790	TR	SAN VENANZO		No	28/05/1980	TRASFERIMENTO A TITOLO GRATUITO	Valore catastale	3.251,63	3.251,63	AGENZIA FORESTALE REGIONALE	
38717	TERRENI AGRICOLI	1.2.2.02.13.01.001	Indisponibile	59	77	50.000	TR	SAN VENANZO		No	28/05/1980	TRASFERIMENTO A TITOLO GRATUITO	Valore catastale	5.455,13	5.455,13	AGENZIA FORESTALE REGIONALE	
38718	TERRENI AGRICOLI	1.2.2.02.13.01.001	Indisponibile	59	78	313.340	TR	SAN VENANZO		No	28/05/1980	TRASFERIMENTO A TITOLO GRATUITO	Valore catastale	34.185,13	34.185,13	AGENZIA FORESTALE REGIONALE	
38719	TERRENI AGRICOLI	1.2.2.02.13.01.001	Indisponibile	59	79	17.630	TR	SAN VENANZO		No	28/05/1980	TRASFERIMENTO A TITOLO GRATUITO	Valore catastale	2.515,50	2.515,50	AGENZIA FORESTALE REGIONALE	
38720	TERRENI AGRICOLI	1.2.2.02.13.01.001	Indisponibile	59	80	14.800	TR	SAN VENANZO		No	28/05/1980	TRASFERIMENTO A TITOLO GRATUITO	Valore catastale	2.110,88	2.110,88	AGENZIA FORESTALE REGIONALE	
38721	TERRENI AGRICOLI	1.2.2.02.13.01.001	Indisponibile	60	1	26.330	TR	SAN VENANZO	VOC. BALLI	No	10/07/1975	TRASFERIMENTO A TITOLO GRATUITO	Valore catastale	1.989,00	1.989,00	AGENZIA FORESTALE REGIONALE	
38722	TERRENI AGRICOLI	1.2.2.02.13.01.001	Indisponibile	60	4	4.850	TR	SAN VENANZO	VOC. BALLI	No	10/07/1975	TRASFERIMENTO A TITOLO GRATUITO	Valore catastale	1.017,25	1.017,25	AGENZIA FORESTALE REGIONALE	
38723	TERRENI AGRICOLI	1.2.2.02.13.01.001	Indisponibile	60	9	23.120	TR	SAN VENANZO	VOC. BALLI	No	10/07/1975	TRASFERIMENTO A TITOLO GRATUITO	Valore catastale	4.803,50	4.803,50	AGENZIA FORESTALE REGIONALE	
38724	TERRENI AGRICOLI	1.2.2.02.13.01.001	Indisponibile	60	14	96.170	TR	SAN VENANZO	VOC. BALLI	No	10/07/1975	TRASFERIMENTO A TITOLO GRATUITO	Valore catastale	20.177,63	20.177,63	AGENZIA FORESTALE REGIONALE	
38725	TERRENI AGRICOLI	1.2.2.02.13.01.001	Indisponibile	60	15	1.050	TR	SAN VENANZO	VOC. BALLI	No	10/07/1975	TRASFERIMENTO A TITOLO GRATUITO	Valore catastale	221,00	221,00	AGENZIA FORESTALE REGIONALE	

Numero Identificativo (da sistema informativo)	Classificazione secondo il piano dei conti dello Stato Patrimoniale in base al D.lgs.118/2011 (Descrizione)	Classificazione secondo il piano dei conti dello Stato Patrimoniale in base al D.lgs.118/2011 (Codice)	Classificazione ai sensi del codice civile (demaniale, disponibile, indisponibile)	Foglio	Particella	Superficie mq	Provincia	Comune	Località	Bene soggetto ad ammortamento	Data di acquisizione	Modalità di acquisizione	Criterio di valutazione secondo i principi del D.lgs 118/2011	Valore dell'immobile secondo i principi del D.lgs 118/2011 al 31/12/2019 (euro)	Valore dell'immobile secondo i principi del D.lgs 118/2011 al 31/12/2018 (euro)	Ente Gestore	Note
38726	TERRENI AGRICOLI	1.2.2.02.13.01.001	Indisponibile	60	16	5.880	TR	SAN VENANZO	VOC. BALLI	No	10/07/1975	TRASFERIMENTO A TITOLO GRATUITO	Valore catastale	1.233,38	1.233,38	AGENZIA FORESTALE REGIONALE	
38727	TERRENI AGRICOLI	1.2.2.02.13.01.001	Indisponibile	60	20	246.250	TR	SAN VENANZO	VOC. BALLI	No	10/07/1975	TRASFERIMENTO A TITOLO GRATUITO	Valore catastale	51.665,25	51.665,25	AGENZIA FORESTALE REGIONALE	
38728	TERRENI AGRICOLI	1.2.2.02.13.01.001	Indisponibile	60	21	31.290	TR	SAN VENANZO	VOC. BALLI	No	10/07/1975	TRASFERIMENTO A TITOLO GRATUITO	Valore catastale	6.565,00	6.565,00	AGENZIA FORESTALE REGIONALE	
38729	TERRENI AGRICOLI	1.2.2.02.13.01.001	Indisponibile	60	33	221.160	TR	SAN VENANZO	VOC. BALLI	No	10/07/1975	TRASFERIMENTO A TITOLO GRATUITO	Valore catastale	33.930,00	33.930,00	AGENZIA FORESTALE REGIONALE	
38730	TERRENI AGRICOLI	1.2.2.02.13.01.001	Indisponibile	60	34	10.140	TR	SAN VENANZO	VOC. BALLI	No	10/07/1975	TRASFERIMENTO A TITOLO GRATUITO	Valore catastale	2.127,13	2.127,13	AGENZIA FORESTALE REGIONALE	
38731	TERRENI AGRICOLI	1.2.2.02.13.01.001	Indisponibile	60	35	210	TR	SAN VENANZO	VOC. BALLI	No	10/07/1975	TRASFERIMENTO A TITOLO GRATUITO	Valore catastale	87,75	87,75	AGENZIA FORESTALE REGIONALE	
38732	TERRENI AGRICOLI	1.2.2.02.13.01.001	Indisponibile	61	1	229.100	TR	SAN VENANZO		No	10/07/1975	TRASFERIMENTO A TITOLO GRATUITO	Valore catastale	24.995,75	24.995,75	AGENZIA FORESTALE REGIONALE	
38733	TERRENI AGRICOLI	1.2.2.02.13.01.001	Indisponibile	61	2	1.620	TR	SAN VENANZO		No	10/07/1975	TRASFERIMENTO A TITOLO GRATUITO	Valore catastale	271,38	271,38	AGENZIA FORESTALE REGIONALE	
38734	TERRENI AGRICOLI	1.2.2.02.13.01.001	Indisponibile	61	3	2.510	TR	SAN VENANZO		No	10/07/1975	TRASFERIMENTO A TITOLO GRATUITO	Valore catastale	357,50	357,50	AGENZIA FORESTALE REGIONALE	
38735	TERRENI AGRICOLI	1.2.2.02.13.01.001	Indisponibile	61	4	30	TR	SAN VENANZO		No	10/07/1975	TRASFERIMENTO A TITOLO GRATUITO	Valore catastale	1,63	1,63	AGENZIA FORESTALE REGIONALE	
38736	TERRENI AGRICOLI	1.2.2.02.13.01.001	Indisponibile	61	5	880	TR	SAN VENANZO		No	10/07/1975	TRASFERIMENTO A TITOLO GRATUITO	Valore catastale	258,38	258,38	AGENZIA FORESTALE REGIONALE	
38737	TERRENI AGRICOLI	1.2.2.02.13.01.001	Indisponibile	61	6	440	TR	SAN VENANZO		No	10/07/1975	TRASFERIMENTO A TITOLO GRATUITO	Valore catastale	17,88	17,88	AGENZIA FORESTALE REGIONALE	
38738	TERRENI AGRICOLI	1.2.2.02.13.01.001	Indisponibile	61	7	15.820	TR	SAN VENANZO		No	10/07/1975	TRASFERIMENTO A TITOLO GRATUITO	Valore catastale	2.626,00	2.626,00	AGENZIA FORESTALE REGIONALE	
38739	TERRENI AGRICOLI	1.2.2.02.13.01.001	Indisponibile	61	12	38.370	TR	SAN VENANZO		No	28/05/1980	TRASFERIMENTO A TITOLO GRATUITO	Valore catastale	4.186,00	4.186,00	AGENZIA FORESTALE REGIONALE	
38740	TERRENI AGRICOLI	1.2.2.02.13.01.001	Indisponibile	61	13	15.390	TR	SAN VENANZO		No	28/05/1980	TRASFERIMENTO A TITOLO GRATUITO	Valore catastale	6.170,13	6.170,13	AGENZIA FORESTALE REGIONALE	
38741	TERRENI AGRICOLI	1.2.2.02.13.01.001	Indisponibile	61	15	1.630	TR	SAN VENANZO		No	28/05/1980	TRASFERIMENTO A TITOLO GRATUITO	Valore catastale	273,00	273,00	AGENZIA FORESTALE REGIONALE	
38742	TERRENI AGRICOLI	1.2.2.02.13.01.001	Indisponibile	61	16	36.490	TR	SAN VENANZO		No	28/05/1980	TRASFERIMENTO A TITOLO GRATUITO	Valore catastale	5.512,00	5.512,00	AGENZIA FORESTALE REGIONALE	
38743	TERRENI AGRICOLI	1.2.2.02.13.01.001	Indisponibile	61	17	2.740	TR	SAN VENANZO		No	28/05/1980	TRASFERIMENTO A TITOLO GRATUITO	Valore catastale	115,38	115,38	AGENZIA FORESTALE REGIONALE	
38744	TERRENI AGRICOLI	1.2.2.02.13.01.001	Indisponibile	61	18	26.000	TR	SAN VENANZO		No	28/05/1980	TRASFERIMENTO A TITOLO GRATUITO	Valore catastale	3.709,88	3.709,88	AGENZIA FORESTALE REGIONALE	
38745	TERRENI AGRICOLI	1.2.2.02.13.01.001	Indisponibile	61	19	12.760	TR	SAN VENANZO		No	28/05/1980	TRASFERIMENTO A TITOLO GRATUITO	Valore catastale	2.141,75	2.141,75	AGENZIA FORESTALE REGIONALE	

Numero Identificativo (da sistema informativo)	Classificazione secondo il piano dei conti dello Stato Patrimoniale in base al D.lgs.118/2011 (Descrizione)	Classificazione secondo il piano dei conti dello Stato Patrimoniale in base al D.lgs.118/2011 (Codice)	Classificazione ai sensi del codice civile (demaniale, disponibile, indisponibile)	Foglio	Particella	Superficie mq	Provincia	Comune	Località	Bene soggetto ad ammortamento	Data di acquisizione	Modalità di acquisizione	Criterio di valutazione secondo i principi del D.lgs 118/2011	Valore dell'immobile secondo i principi del D.lgs 118/2011 al 31/12/2019 (euro)	Valore dell'immobile secondo i principi del D.lgs 118/2011 al 31/12/2018 (euro)	Ente Gestore	Note
38746	TERRENI AGRICOLI	1.2.2.02.13.01.001	Indisponibile	61	23	31.350	TR	SAN VENANZO		No	28/05/1980	TRASFERIMENTO A TITOLO GRATUITO	Valore catastale	3.420,63	3.420,63	AGENZIA FORESTALE REGIONALE	
38748	TERRENI AGRICOLI	1.2.2.02.13.01.001	Indisponibile	61	25	13.070	TR	SAN VENANZO		No	28/05/1980	TRASFERIMENTO A TITOLO GRATUITO	Valore catastale	4.489,88	4.489,88	AGENZIA FORESTALE REGIONALE	
38749	TERRENI AGRICOLI	1.2.2.02.13.01.001	Indisponibile	61	26	16.470	TR	SAN VENANZO		No	28/05/1980	TRASFERIMENTO A TITOLO GRATUITO	Valore catastale	7.527,00	7.527,00	AGENZIA FORESTALE REGIONALE	
38750	TERRENI AGRICOLI	1.2.2.02.13.01.001	Indisponibile	61	27	13.710	TR	SAN VENANZO		No	28/05/1980	TRASFERIMENTO A TITOLO GRATUITO	Valore catastale	5.471,38	5.471,38	AGENZIA FORESTALE REGIONALE	
38751	TERRENI AGRICOLI	1.2.2.02.13.01.001	Indisponibile	61	28	13.900	TR	SAN VENANZO		No	28/05/1980	TRASFERIMENTO A TITOLO GRATUITO	Valore catastale	6.415,50	6.415,50	AGENZIA FORESTALE REGIONALE	
38752	TERRENI AGRICOLI	1.2.2.02.13.01.001	Indisponibile	61	31	12.350	TR	SAN VENANZO		No	28/05/1980	TRASFERIMENTO A TITOLO GRATUITO	Valore catastale	4.324,13	4.324,13	AGENZIA FORESTALE REGIONALE	
38753	TERRENI AGRICOLI	1.2.2.02.13.01.001	Indisponibile	61	32	13.380	TR	SAN VENANZO		No	28/05/1980	TRASFERIMENTO A TITOLO GRATUITO	Valore catastale	5.421,00	5.421,00	AGENZIA FORESTALE REGIONALE	
38754	TERRENI AGRICOLI	1.2.2.02.13.01.001	Indisponibile	61	35	10.790	TR	SAN VENANZO		No	28/05/1980	TRASFERIMENTO A TITOLO GRATUITO	Valore catastale	4.527,25	4.527,25	AGENZIA FORESTALE REGIONALE	
38755	TERRENI AGRICOLI	1.2.2.02.13.01.001	Indisponibile	61	41	14.780	TR	SAN VENANZO		No	28/05/1980	TRASFERIMENTO A TITOLO GRATUITO	Valore catastale	2.442,38	2.442,38	AGENZIA FORESTALE REGIONALE	
38756	TERRENI AGRICOLI	1.2.2.02.13.01.001	Indisponibile	61	44	23.550	TR	SAN VENANZO		No	28/05/1980	TRASFERIMENTO A TITOLO GRATUITO	Valore catastale	4.168,13	4.168,13	AGENZIA FORESTALE REGIONALE	
38757	TERRENI AGRICOLI	1.2.2.02.13.01.001	Indisponibile	61	45	25.570	TR	SAN VENANZO		No	28/05/1980	TRASFERIMENTO A TITOLO GRATUITO	Valore catastale	10.611,25	10.611,25	AGENZIA FORESTALE REGIONALE	
38758	TERRENI AGRICOLI	1.2.2.02.13.01.001	Indisponibile	61	46	180.970	TR	SAN VENANZO		No	10/07/1975	TRASFERIMENTO A TITOLO GRATUITO	Valore catastale	19.743,75	19.743,75	AGENZIA FORESTALE REGIONALE	
38759	TERRENI AGRICOLI	1.2.2.02.13.01.001	Indisponibile	61	48	3.890	TR	SAN VENANZO		No	10/07/1975	TRASFERIMENTO A TITOLO GRATUITO	Valore catastale	294,13	294,13	AGENZIA FORESTALE REGIONALE	
38760	TERRENI AGRICOLI	1.2.2.02.13.01.001	Indisponibile	61	57	26.000	TR	SAN VENANZO		No	28/05/1980	TRASFERIMENTO A TITOLO GRATUITO	Valore catastale	12.000,63	12.000,63	AGENZIA FORESTALE REGIONALE	
38761	TERRENI AGRICOLI	1.2.2.02.13.01.001	Indisponibile	61	76	5.000	TR	SAN VENANZO		No	28/05/1980	TRASFERIMENTO A TITOLO GRATUITO	Valore catastale	3.566,88	3.566,88	AGENZIA FORESTALE REGIONALE	
38762	TERRENI AGRICOLI	1.2.2.02.13.01.001	Indisponibile	61	77	27.840	TR	SAN VENANZO		No	28/05/1980	TRASFERIMENTO A TITOLO GRATUITO	Valore catastale	19.859,13	19.859,13	AGENZIA FORESTALE REGIONALE	
38763	TERRENI AGRICOLI	1.2.2.02.13.01.001	Indisponibile	61	78	5.000	TR	SAN VENANZO		No	28/05/1980	TRASFERIMENTO A TITOLO GRATUITO	Valore catastale	2.276,63	2.276,63	AGENZIA FORESTALE REGIONALE	
38764	TERRENI AGRICOLI	1.2.2.02.13.01.001	Indisponibile	61	79	9.400	TR	SAN VENANZO		No	28/05/1980	TRASFERIMENTO A TITOLO GRATUITO	Valore catastale	4.338,75	4.338,75	AGENZIA FORESTALE REGIONALE	
38765	TERRENI AGRICOLI	1.2.2.02.13.01.001	Indisponibile	62	1	27.000	TR	SAN VENANZO		No	10/07/1975	TRASFERIMENTO A TITOLO GRATUITO	Valore catastale	2.946,13	2.946,13	AGENZIA FORESTALE REGIONALE	
38766	TERRENI AGRICOLI	1.2.2.02.13.01.001	Indisponibile	62	2	50.190	TR	SAN VENANZO		No	10/07/1975	TRASFERIMENTO A TITOLO GRATUITO	Valore catastale	6.738,88	6.738,88	AGENZIA FORESTALE REGIONALE	

Numero Identificativo (da sistema informativo)	Classificazione secondo il piano dei conti dello Stato Patrimoniale in base al D.lgs.118/2011 (Descrizione)	Classificazione secondo il piano dei conti dello Stato Patrimoniale in base al D.lgs.118/2011 (Codice)	Classificazione ai sensi del codice civile (demaniale, disponibile, indisponibile)	Foglio	Particella	Superficie mq	Provincia	Comune	Località	Bene soggetto ad ammortamento	Data di acquisizione	Modalità di acquisizione	Criterio di valutazione secondo i principi del D.lgs 118/2011	Valore dell'immobile secondo i principi del D.lgs 118/2011 al 31/12/2019 (euro)	Valore dell'immobile secondo i principi del D.lgs 118/2011 al 31/12/2018 (euro)	Ente Gestore	Note
38767	TERRENI AGRICOLI	1.2.2.02.13.01.001	Indisponibile	62	3	8.990	TR	SAN VENANZO		No	10/07/1975	TRASFERIMENTO A TITOLO GRATUITO	Valore catastale	981,50	981,50	AGENZIA FORESTALE REGIONALE	
38768	TERRENI AGRICOLI	1.2.2.02.13.01.001	Indisponibile	62	4	970	TR	SAN VENANZO		No	10/07/1975	TRASFERIMENTO A TITOLO GRATUITO	Valore catastale	138,13	138,13	AGENZIA FORESTALE REGIONALE	
38769	TERRENI AGRICOLI	1.2.2.02.13.01.001	Indisponibile	62	5	28.670	TR	SAN VENANZO		No	10/07/1975	TRASFERIMENTO A TITOLO GRATUITO	Valore catastale	3.849,63	3.849,63	AGENZIA FORESTALE REGIONALE	
38770	TERRENI AGRICOLI	1.2.2.02.13.01.001	Indisponibile	62	6	10.650	TR	SAN VENANZO		No	10/07/1975	TRASFERIMENTO A TITOLO GRATUITO	Valore catastale	1.430,00	1.430,00	AGENZIA FORESTALE REGIONALE	
38771	TERRENI AGRICOLI	1.2.2.02.13.01.001	Indisponibile	62	7	4.098	TR	SAN VENANZO		No	10/07/1975	TRASFERIMENTO A TITOLO GRATUITO	Valore catastale	172,25	172,25	AGENZIA FORESTALE REGIONALE	
38772	TERRENI AGRICOLI	1.2.2.02.13.01.001	Indisponibile	62	8	67.200	TR	SAN VENANZO		No	10/07/1975	TRASFERIMENTO A TITOLO GRATUITO	Valore catastale	9.023,63	9.023,63	AGENZIA FORESTALE REGIONALE	
38773	TERRENI AGRICOLI	1.2.2.02.13.01.001	Indisponibile	62	9	3.210	TR	SAN VENANZO		No	28/05/1980	TRASFERIMENTO A TITOLO GRATUITO	Valore catastale	351,00	351,00	AGENZIA FORESTALE REGIONALE	
38774	TERRENI AGRICOLI	1.2.2.02.13.01.001	Indisponibile	62	10	9.220	TR	SAN VENANZO		No	28/05/1980	TRASFERIMENTO A TITOLO GRATUITO	Valore catastale	2.708,88	2.708,88	AGENZIA FORESTALE REGIONALE	
38775	TERRENI AGRICOLI	1.2.2.02.13.01.001	Indisponibile	62	11	15.290	TR	SAN VENANZO		No	28/05/1980	TRASFERIMENTO A TITOLO GRATUITO	Valore catastale	2.052,38	2.052,38	AGENZIA FORESTALE REGIONALE	
38776	TERRENI AGRICOLI	1.2.2.02.13.01.001	Indisponibile	62	12	96.760	TR	SAN VENANZO		No	28/05/1980	TRASFERIMENTO A TITOLO GRATUITO	Valore catastale	12.993,50	12.993,50	AGENZIA FORESTALE REGIONALE	
38777	TERRENI AGRICOLI	1.2.2.02.13.01.001	Indisponibile	62	13	48.290	TR	SAN VENANZO		No	28/05/1980	TRASFERIMENTO A TITOLO GRATUITO	Valore catastale	2.026,38	2.026,38	AGENZIA FORESTALE REGIONALE	
38778	TERRENI AGRICOLI	1.2.2.02.13.01.001	Indisponibile	62	14	55.980	TR	SAN VENANZO		No	28/05/1980	TRASFERIMENTO A TITOLO GRATUITO	Valore catastale	7.517,25	7.517,25	AGENZIA FORESTALE REGIONALE	
38779	TERRENI AGRICOLI	1.2.2.02.13.01.001	Indisponibile	62	15	31.510	TR	SAN VENANZO	ILIANO	No	28/05/1980	TRASFERIMENTO A TITOLO GRATUITO	Valore catastale	4.496,38	4.496,38	AGENZIA FORESTALE REGIONALE	
38780	TERRENI AGRICOLI	1.2.2.02.13.01.001	Indisponibile	62	16	12.160	TR	SAN VENANZO		No	28/05/1980	TRASFERIMENTO A TITOLO GRATUITO	Valore catastale	2.551,25	2.551,25	AGENZIA FORESTALE REGIONALE	
38781	TERRENI AGRICOLI	1.2.2.02.13.01.001	Indisponibile	62	17	20.320	TR	SAN VENANZO		No	28/05/1980	TRASFERIMENTO A TITOLO GRATUITO	Valore catastale	2.899,00	2.899,00	AGENZIA FORESTALE REGIONALE	
38782	TERRENI AGRICOLI	1.2.2.02.13.01.001	Indisponibile	62	18	27.280	TR	SAN VENANZO		No	31/12/2015	ACQUISIZIONE	Valore acquisizione	4.871,72	12.592,13	AGENZIA FORESTALE REGIONALE	Inserimento modalità di acquisizione e valore, anno 2019
38783	TERRENI AGRICOLI	1.2.2.02.13.01.001	Indisponibile	62	20	3.020	TR	SAN VENANZO		No	28/05/1980	TRASFERIMENTO A TITOLO GRATUITO	Valore catastale	329,88	329,88	AGENZIA FORESTALE REGIONALE	
38784	TERRENI AGRICOLI	1.2.2.02.13.01.001	Indisponibile	62	21	7.830	TR	SAN VENANZO		No	28/05/1980	TRASFERIMENTO A TITOLO GRATUITO	Valore catastale	328,25	328,25	AGENZIA FORESTALE REGIONALE	
38785	TERRENI AGRICOLI	1.2.2.02.13.01.001	Indisponibile	62	22	59.410	TR	SAN VENANZO		No	28/05/1980	TRASFERIMENTO A TITOLO GRATUITO	Valore catastale	4.486,63	4.486,63	AGENZIA FORESTALE REGIONALE	
38786	TERRENI AGRICOLI	1.2.2.02.13.01.001	Indisponibile	62	24	82.150	TR	SAN VENANZO		No	10/07/1975	TRASFERIMENTO A TITOLO GRATUITO	Valore catastale	11.030,50	11.030,50	AGENZIA FORESTALE REGIONALE	

Numero Identificativo (da sistema informativo)	Classificazione secondo il piano dei conti dello Stato Patrimoniale in base al D.lgs.118/2011 (Descrizione)	Classificazione secondo il piano dei conti dello Stato Patrimoniale in base al D.lgs.118/2011 (Codice)	Classificazione ai sensi del codice civile (demaniale, disponibile, indisponibile)	Foglio	Particella	Superficie mq	Provincia	Comune	Località	Bene soggetto ad ammortamento	Data di acquisizione	Modalità di acquisizione	Criterio di valutazione secondo i principi del D.lgs 118/2011	Valore dell'immobile secondo i principi del D.lgs 118/2011 al 31/12/2019 (euro)	Valore dell'immobile secondo i principi del D.lgs 118/2011 al 31/12/2018 (euro)	Ente Gestore	Note
38787	TERRENI AGRICOLI	1.2.2.02.13.01.001	Indisponibile	62	25	53.240	TR	SAN VENANZO		No	10/07/1975	TRASFERIMENTO A TITOLO GRATUITO	Valore catastale	7.148,38	7.148,38	AGENZIA FORESTALE REGIONALE	
38788	TERRENI AGRICOLI	1.2.2.02.13.01.001	Indisponibile	62	26	28.550	TR	SAN VENANZO		No	10/07/1975	TRASFERIMENTO A TITOLO GRATUITO	Valore catastale	3.833,38	3.833,38	AGENZIA FORESTALE REGIONALE	
38789	TERRENI AGRICOLI	1.2.2.02.13.01.001	Indisponibile	62	27	6.210	TR	SAN VENANZO		No	10/07/1975	TRASFERIMENTO A TITOLO GRATUITO	Valore catastale	833,63	833,63	AGENZIA FORESTALE REGIONALE	
38790	TERRENI AGRICOLI	1.2.2.02.13.01.001	Indisponibile	62	28	40.980	TR	SAN VENANZO		No	10/07/1975	TRASFERIMENTO A TITOLO GRATUITO	Valore catastale	5.502,25	5.502,25	AGENZIA FORESTALE REGIONALE	
38791	TERRENI AGRICOLI	1.2.2.02.13.01.001	Indisponibile	62	29	9.662	TR	SAN VENANZO		No	10/07/1975	TRASFERIMENTO A TITOLO GRATUITO	Valore catastale	406,25	406,25	AGENZIA FORESTALE REGIONALE	Variazione culturale registrata anno 2018
38792	TERRENI AGRICOLI	1.2.2.02.13.01.001	Indisponibile	62	30	105.750	TR	SAN VENANZO		No	28/05/1980	TRASFERIMENTO A TITOLO GRATUITO	Valore catastale	14.199,25	14.199,25	AGENZIA FORESTALE REGIONALE	
38794	TERRENI AGRICOLI	1.2.2.02.13.01.001	Indisponibile	62	32	37.940	TR	SAN VENANZO		No	28/05/1980	TRASFERIMENTO A TITOLO GRATUITO	Valore catastale	1.592,50	1.592,50	AGENZIA FORESTALE REGIONALE	
38795	TERRENI AGRICOLI	1.2.2.02.13.01.001	Indisponibile	62	33	11.840	TR	SAN VENANZO		No	10/07/1975	TRASFERIMENTO A TITOLO GRATUITO	Valore catastale	5.464,88	5.464,88	AGENZIA FORESTALE REGIONALE	
38796	TERRENI AGRICOLI	1.2.2.02.13.01.001	Indisponibile	62	34	2.640	TR	SAN VENANZO		No	28/05/1980	TRASFERIMENTO A TITOLO GRATUITO	Valore catastale	310,38	310,38	AGENZIA FORESTALE REGIONALE	
38797	TERRENI AGRICOLI	1.2.2.02.13.01.001	Indisponibile	62	35	4.490	TR	SAN VENANZO		No	10/07/1975	TRASFERIMENTO A TITOLO GRATUITO	Valore catastale	602,88	602,88	AGENZIA FORESTALE REGIONALE	
38798	TERRENI AGRICOLI	1.2.2.02.13.01.001	Indisponibile	63	1	6.250	TR	SAN VENANZO		No	28/05/1980	TRASFERIMENTO A TITOLO GRATUITO	Valore catastale	1.836,25	1.836,25	AGENZIA FORESTALE REGIONALE	
38799	TERRENI AGRICOLI	1.2.2.02.13.01.001	Indisponibile	63	2	17.280	TR	SAN VENANZO		No	28/05/1980	TRASFERIMENTO A TITOLO GRATUITO	Valore catastale	5.006,63	5.006,63	AGENZIA FORESTALE REGIONALE	
38800	TERRENI AGRICOLI	1.2.2.02.13.01.001	Indisponibile	63	4	7.750	TR	SAN VENANZO		No	28/05/1980	TRASFERIMENTO A TITOLO GRATUITO	Valore catastale	845,00	845,00	AGENZIA FORESTALE REGIONALE	
38801	TERRENI AGRICOLI	1.2.2.02.13.01.001	Indisponibile	63	5	5.620	TR	SAN VENANZO		No	28/05/1980	TRASFERIMENTO A TITOLO GRATUITO	Valore catastale	659,75	659,75	AGENZIA FORESTALE REGIONALE	
38802	TERRENI AGRICOLI	1.2.2.02.13.01.001	Indisponibile	63	7	42.690	TR	SAN VENANZO	ILIANO	No	28/05/1980	TRASFERIMENTO A TITOLO GRATUITO	Valore catastale	12.540,13	12.540,13	AGENZIA FORESTALE REGIONALE	
38803	TERRENI AGRICOLI	1.2.2.02.13.01.001	Indisponibile	63	8	187.780	TR	SAN VENANZO	FORNACE	No	28/05/1980	TRASFERIMENTO A TITOLO GRATUITO	Valore catastale	31.518,50	31.518,50	AGENZIA FORESTALE REGIONALE	
38804	TERRENI AGRICOLI	1.2.2.02.13.01.001	Indisponibile	63	11	12.800	TR	SAN VENANZO	ILIANO	No	28/05/1980	TRASFERIMENTO A TITOLO GRATUITO	Valore catastale	2.375,75	2.375,75	AGENZIA FORESTALE REGIONALE	
38805	TERRENI AGRICOLI	1.2.2.02.13.01.001	Indisponibile	63	12	22.470	TR	SAN VENANZO	ILIANO	No	28/05/1980	TRASFERIMENTO A TITOLO GRATUITO	Valore catastale	3.771,63	3.771,63	AGENZIA FORESTALE REGIONALE	
38806	TERRENI AGRICOLI	1.2.2.02.13.01.001	Indisponibile	63	13	19.040	TR	SAN VENANZO	ILIANO	No	28/05/1980	TRASFERIMENTO A TITOLO GRATUITO	Valore catastale	6.391,13	6.391,13	AGENZIA FORESTALE REGIONALE	
38807	TERRENI AGRICOLI	1.2.2.02.13.01.001	Indisponibile	63	14	13.170	TR	SAN VENANZO	ILIANO	No	28/05/1980	TRASFERIMENTO A TITOLO GRATUITO	Valore catastale	2.210,00	2.210,00	AGENZIA FORESTALE REGIONALE	

Numero Identificativo (da sistema informativo)	Classificazione secondo il piano dei conti dello Stato Patrimoniale in base al D.lgs.118/2011 (Descrizione)	Classificazione secondo il piano dei conti dello Stato Patrimoniale in base al D.lgs.118/2011 (Codice)	Classificazione ai sensi del codice civile (demaniale, disponibile, indisponibile)	Foglio	Particella	Superficie mq	Provincia	Comune	Località	Bene soggetto ad ammortamento	Data di acquisizione	Modalità di acquisizione	Criterio di valutazione secondo i principi del D.lgs 118/2011	Valore dell'immobile secondo i principi del D.lgs 118/2011 al 31/12/2019 (euro)	Valore dell'immobile secondo i principi del D.lgs 118/2011 al 31/12/2018 (euro)	Ente Gestore	Note
38808	TERRENI AGRICOLI	1.2.2.02.13.01.001	Indisponibile	63	17	9.010	TR	SAN VENANZO	FORNACE	No	28/05/1980	TRASFERIMENTO A TITOLO GRATUITO	Valore catastale	2.123,88	2.123,88	AGENZIA FORESTALE REGIONALE	
38809	TERRENI AGRICOLI	1.2.2.02.13.01.001	Indisponibile	63	18	37.840	TR	SAN VENANZO		No	28/05/1980	TRASFERIMENTO A TITOLO GRATUITO	Valore catastale	15.877,88	15.877,88	AGENZIA FORESTALE REGIONALE	
38810	TERRENI AGRICOLI	1.2.2.02.13.01.001	Indisponibile	63	23	19.530	TR	SAN VENANZO	FORNACE	No	28/05/1980	TRASFERIMENTO A TITOLO GRATUITO	Valore catastale	6.893,25	6.893,25	AGENZIA FORESTALE REGIONALE	
38811	TERRENI AGRICOLI	1.2.2.02.13.01.001	Indisponibile	63	25	5.550	TR	SAN VENANZO	FORNACE	No	28/05/1980	TRASFERIMENTO A TITOLO GRATUITO	Valore catastale	334,75	334,75	AGENZIA FORESTALE REGIONALE	
38813	TERRENI AGRICOLI	1.2.2.02.13.01.001	Indisponibile	63	30	340	TR	SAN VENANZO	FORNACE	No	28/05/1980	TRASFERIMENTO A TITOLO GRATUITO	Valore catastale	56,88	56,88	AGENZIA FORESTALE REGIONALE	
38814	TERRENI AGRICOLI	1.2.2.02.13.01.001	Indisponibile	63	44	43.660	TR	SAN VENANZO		No	28/05/1980	TRASFERIMENTO A TITOLO GRATUITO	Valore catastale	4.762,88	4.762,88	AGENZIA FORESTALE REGIONALE	
38815	TERRENI AGRICOLI	1.2.2.02.13.01.001	Indisponibile	63	95	3.900	TR	SAN VENANZO		No	28/05/1980	TRASFERIMENTO A TITOLO GRATUITO	Valore catastale	1.145,63	1.145,63	AGENZIA FORESTALE REGIONALE	
38816	TERRENI AGRICOLI	1.2.2.02.13.01.001	Indisponibile	63	96	31.340	TR	SAN VENANZO		No	28/05/1980	TRASFERIMENTO A TITOLO GRATUITO	Valore catastale	5.260,13	5.260,13	AGENZIA FORESTALE REGIONALE	
38817	TERRENI AGRICOLI	1.2.2.02.13.01.001	Indisponibile	69	1	304.150	TR	SAN VENANZO		No	10/07/1975	TRASFERIMENTO A TITOLO GRATUITO	Valore catastale	22.972,63	22.972,63	AGENZIA FORESTALE REGIONALE	
38818	TERRENI AGRICOLI	1.2.2.02.13.01.001	Indisponibile	69	2	53.500	TR	SAN VENANZO		No	10/07/1975	TRASFERIMENTO A TITOLO GRATUITO	Valore catastale	19.823,38	19.823,38	AGENZIA FORESTALE REGIONALE	
38819	TERRENI AGRICOLI	1.2.2.02.13.01.001	Indisponibile	69	3	132.070	TR	SAN VENANZO		No	10/07/1975	TRASFERIMENTO A TITOLO GRATUITO	Valore catastale	22.168,25	22.168,25	AGENZIA FORESTALE REGIONALE	
38820	TERRENI AGRICOLI	1.2.2.02.13.01.001	Indisponibile	69	4	1.510	TR	SAN VENANZO		No	10/07/1975	TRASFERIMENTO A TITOLO GRATUITO	Valore catastale	63,38	63,38	AGENZIA FORESTALE REGIONALE	
38821	TERRENI AGRICOLI	1.2.2.02.13.01.001	Indisponibile	69	5	400	TR	SAN VENANZO		No	10/07/1975	TRASFERIMENTO A TITOLO GRATUITO	Valore catastale	47,13	47,13	AGENZIA FORESTALE REGIONALE	
38822	TERRENI AGRICOLI	1.2.2.02.13.01.001	Indisponibile	69	6	25.650	TR	SAN VENANZO		No	10/07/1975	TRASFERIMENTO A TITOLO GRATUITO	Valore catastale	10.764,00	10.764,00	AGENZIA FORESTALE REGIONALE	
38823	TERRENI AGRICOLI	1.2.2.02.13.01.001	Indisponibile	69	7	6.890	TR	SAN VENANZO		No	10/07/1975	TRASFERIMENTO A TITOLO GRATUITO	Valore catastale	2.601,63	2.601,63	AGENZIA FORESTALE REGIONALE	
38824	TERRENI AGRICOLI	1.2.2.02.13.01.001	Indisponibile	69	8	35.150	TR	SAN VENANZO		No	10/07/1975	TRASFERIMENTO A TITOLO GRATUITO	Valore catastale	14.919,13	14.919,13	AGENZIA FORESTALE REGIONALE	Variatione registrata anno 2018
38825	TERRENI AGRICOLI	1.2.2.02.13.01.001	Indisponibile	69	9	5.980	TR	SAN VENANZO		No	10/07/1975	TRASFERIMENTO A TITOLO GRATUITO	Valore catastale	4.767,75	4.767,75	AGENZIA FORESTALE REGIONALE	
38826	TERRENI AGRICOLI	1.2.2.02.13.01.001	Indisponibile	69	10	35.220	TR	SAN VENANZO		No	10/07/1975	TRASFERIMENTO A TITOLO GRATUITO	Valore catastale	5.320,25	5.320,25	AGENZIA FORESTALE REGIONALE	
38827	TERRENI AGRICOLI	1.2.2.02.13.01.001	Indisponibile	69	11	2.620	TR	SAN VENANZO		No	10/07/1975	TRASFERIMENTO A TITOLO GRATUITO	Valore catastale	110,50	110,50	AGENZIA FORESTALE REGIONALE	
38828	TERRENI AGRICOLI	1.2.2.02.13.01.001	Indisponibile	69	12	3.250	TR	SAN VENANZO		No	10/07/1975	TRASFERIMENTO A TITOLO GRATUITO	Valore catastale	1.499,88	1.499,88	AGENZIA FORESTALE REGIONALE	

Numero Identificativo (da sistema informativo)	Classificazione secondo il piano dei conti dello Stato Patrimoniale in base al D.lgs.118/2011 (Descrizione)	Classificazione secondo il piano dei conti dello Stato Patrimoniale in base al D.lgs.118/2011 (Codice)	Classificazione ai sensi del codice civile (demaniale, disponibile, indisponibile)	Foglio	Particella	Superficie mq	Provincia	Comune	Località	Bene soggetto ad ammortamento	Data di acquisizione	Modalità di acquisizione	Criterio di valutazione secondo i principi del D.lgs 118/2011	Valore dell'immobile secondo i principi del D.lgs 118/2011 al 31/12/2019 (euro)	Valore dell'immobile secondo i principi del D.lgs 118/2011 al 31/12/2018 (euro)	Ente Gestore	Note
38829	TERRENI AGRICOLI	1.2.2.02.13.01.001	Indisponibile	69	13	2.430	TR	SAN VENANZO		No	10/07/1975	TRASFERIMENTO A TITOLO GRATUITO	Valore catastale	326,63	326,63	AGENZIA FORESTALE REGIONALE	
38830	TERRENI AGRICOLI	1.2.2.02.13.01.001	Indisponibile	69	15	4.070	TR	SAN VENANZO		No	10/07/1975	TRASFERIMENTO A TITOLO GRATUITO	Valore catastale	1.707,88	1.707,88	AGENZIA FORESTALE REGIONALE	
38831	TERRENI AGRICOLI	1.2.2.02.13.01.001	Indisponibile	69	16	1.720	TR	SAN VENANZO		No	10/07/1975	TRASFERIMENTO A TITOLO GRATUITO	Valore catastale	71,50	71,50	AGENZIA FORESTALE REGIONALE	
38832	TERRENI AGRICOLI	1.2.2.02.13.01.001	Indisponibile	69	17	39.380	TR	SAN VENANZO		No	10/07/1975	TRASFERIMENTO A TITOLO GRATUITO	Valore catastale	5.949,13	5.949,13	AGENZIA FORESTALE REGIONALE	
38833	TERRENI AGRICOLI	1.2.2.02.13.01.001	Indisponibile	69	18	20.540	TR	SAN VENANZO		No	10/07/1975	TRASFERIMENTO A TITOLO GRATUITO	Valore catastale	8.619,00	8.619,00	AGENZIA FORESTALE REGIONALE	
38834	TERRENI AGRICOLI	1.2.2.02.13.01.001	Indisponibile	69	19	1.450	TR	SAN VENANZO		No	10/07/1975	TRASFERIMENTO A TITOLO GRATUITO	Valore catastale	303,88	303,88	AGENZIA FORESTALE REGIONALE	
38835	TERRENI AGRICOLI	1.2.2.02.13.01.001	Indisponibile	69	20	1.250	TR	SAN VENANZO		No	10/07/1975	TRASFERIMENTO A TITOLO GRATUITO	Valore catastale	430,63	430,63	AGENZIA FORESTALE REGIONALE	
38836	TERRENI AGRICOLI	1.2.2.02.13.01.001	Indisponibile	69	21	8.030	TR	SAN VENANZO		No	10/07/1975	TRASFERIMENTO A TITOLO GRATUITO	Valore catastale	5.728,13	5.728,13	AGENZIA FORESTALE REGIONALE	
38837	TERRENI AGRICOLI	1.2.2.02.13.01.001	Indisponibile	69	22	3.060	TR	SAN VENANZO		No	10/07/1975	TRASFERIMENTO A TITOLO GRATUITO	Valore catastale	1.797,25	1.797,25	AGENZIA FORESTALE REGIONALE	
38838	TERRENI AGRICOLI	1.2.2.02.13.01.001	Indisponibile	69	23	15.020	TR	SAN VENANZO		No	10/07/1975	TRASFERIMENTO A TITOLO GRATUITO	Valore catastale	6.303,38	6.303,38	AGENZIA FORESTALE REGIONALE	
38839	TERRENI AGRICOLI	1.2.2.02.13.01.001	Indisponibile	69	24	29.900	TR	SAN VENANZO		No	10/07/1975	TRASFERIMENTO A TITOLO GRATUITO	Valore catastale	4.517,50	4.517,50	AGENZIA FORESTALE REGIONALE	
38840	TERRENI AGRICOLI	1.2.2.02.13.01.001	Indisponibile	69	25	175.280	TR	SAN VENANZO		No	10/07/1975	TRASFERIMENTO A TITOLO GRATUITO	Valore catastale	19.123,00	19.123,00	AGENZIA FORESTALE REGIONALE	
38841	TERRENI AGRICOLI	1.2.2.02.13.01.001	Indisponibile	70	1	3.740	TR	SAN VENANZO		No	28/05/1980	TRASFERIMENTO A TITOLO GRATUITO	Valore catastale	627,25	627,25	AGENZIA FORESTALE REGIONALE	
38842	TERRENI AGRICOLI	1.2.2.02.13.01.001	Indisponibile	70	2	12.710	TR	SAN VENANZO		No	28/05/1980	TRASFERIMENTO A TITOLO GRATUITO	Valore catastale	9.031,75	9.031,75	AGENZIA FORESTALE REGIONALE	
38843	TERRENI AGRICOLI	1.2.2.02.13.01.001	Indisponibile	70	3	12.940	TR	SAN VENANZO		No	28/05/1980	TRASFERIMENTO A TITOLO GRATUITO	Valore catastale	7.579,00	7.579,00	AGENZIA FORESTALE REGIONALE	
38844	TERRENI AGRICOLI	1.2.2.02.13.01.001	Indisponibile	70	4	8.200	TR	SAN VENANZO		No	28/05/1980	TRASFERIMENTO A TITOLO GRATUITO	Valore catastale	2.499,25	2.499,25	AGENZIA FORESTALE REGIONALE	
38845	TERRENI AGRICOLI	1.2.2.02.13.01.001	Indisponibile	70	5	17.300	TR	SAN VENANZO		No	28/05/1980	TRASFERIMENTO A TITOLO GRATUITO	Valore catastale	3.630,25	3.630,25	AGENZIA FORESTALE REGIONALE	
38846	TERRENI AGRICOLI	1.2.2.02.13.01.001	Indisponibile	70	7	7.670	TR	SAN VENANZO		No	28/05/1980	TRASFERIMENTO A TITOLO GRATUITO	Valore catastale	3.703,38	3.703,38	AGENZIA FORESTALE REGIONALE	
38847	TERRENI AGRICOLI	1.2.2.02.13.01.001	Indisponibile	70	8	13.410	TR	SAN VENANZO		No	28/05/1980	TRASFERIMENTO A TITOLO GRATUITO	Valore catastale	5.627,38	5.627,38	AGENZIA FORESTALE REGIONALE	
38848	TERRENI AGRICOLI	1.2.2.02.13.01.001	Indisponibile	70	9	387.430	TR	SAN VENANZO		No	28/05/1980	TRASFERIMENTO A TITOLO GRATUITO	Valore catastale	52.024,38	52.024,38	AGENZIA FORESTALE REGIONALE	

Numero Identificativo (da sistema informativo)	Classificazione secondo il piano dei conti dello Stato Patrimoniale in base al D.lgs.118/2011 (Descrizione)	Classificazione secondo il piano dei conti dello Stato Patrimoniale in base al D.lgs.118/2011 (Codice)	Classificazione ai sensi del codice civile (demaniale, disponibile, indisponibile)	Foglio	Particella	Superficie mq	Provincia	Comune	Località	Bene soggetto ad ammortamento	Data di acquisizione	Modalità di acquisizione	Criterio di valutazione secondo i principi del D.lgs 118/2011	Valore dell'immobile secondo i principi del D.lgs 118/2011 al 31/12/2019 (euro)	Valore dell'immobile secondo i principi del D.lgs 118/2011 al 31/12/2018 (euro)	Ente Gestore	Note
38850	TERRENI AGRICOLI	1.2.2.02.13.01.001	Indisponibile	70	16	5.460	TR	SAN VENANZO		No	28/05/1980	TRASFERIMENTO A TITOLO GRATUITO	Valore catastale	2.291,25	2.291,25	AGENZIA FORESTALE REGIONALE	
38851	TERRENI AGRICOLI	1.2.2.02.13.01.001	Indisponibile	70	18	180.840	TR	SAN VENANZO		No	28/05/1980	TRASFERIMENTO A TITOLO GRATUITO	Valore catastale	13.659,75	13.659,75	AGENZIA FORESTALE REGIONALE	
38852	TERRENI AGRICOLI	1.2.2.02.13.01.001	Indisponibile	70	19	4.330	TR	SAN VENANZO		No	28/05/1980	TRASFERIMENTO A TITOLO GRATUITO	Valore catastale	1.816,75	1.816,75	AGENZIA FORESTALE REGIONALE	
38854	TERRENI AGRICOLI	1.2.2.02.13.01.001	Indisponibile	70	23	8.130	TR	SAN VENANZO		No	28/05/1980	TRASFERIMENTO A TITOLO GRATUITO	Valore catastale	3.410,88	3.410,88	AGENZIA FORESTALE REGIONALE	
38855	TERRENI AGRICOLI	1.2.2.02.13.01.001	Indisponibile	70	24	12.760	TR	SAN VENANZO		No	28/05/1980	TRASFERIMENTO A TITOLO GRATUITO	Valore catastale	12.197,25	12.197,25	AGENZIA FORESTALE REGIONALE	
38857	TERRENI AGRICOLI	1.2.2.02.13.01.001	Indisponibile	70	35	29.000	TR	SAN VENANZO		No	28/05/1980	TRASFERIMENTO A TITOLO GRATUITO	Valore catastale	11.149,13	11.149,13	AGENZIA FORESTALE REGIONALE	
38858	TERRENI AGRICOLI	1.2.2.02.13.01.001	Indisponibile	70	36	8.000	TR	SAN VENANZO		No	28/05/1980	TRASFERIMENTO A TITOLO GRATUITO	Valore catastale	2.466,75	2.466,75	AGENZIA FORESTALE REGIONALE	
38859	TERRENI AGRICOLI	1.2.2.02.13.01.001	Indisponibile	71	9	40.610	TR	SAN VENANZO		No	28/05/1980	TRASFERIMENTO A TITOLO GRATUITO	Valore catastale	1.704,63	1.704,63	AGENZIA FORESTALE REGIONALE	
38861	TERRENI AGRICOLI	1.2.2.02.13.01.001	Indisponibile	71	11	45.220	TR	SAN VENANZO		No	28/05/1980	TRASFERIMENTO A TITOLO GRATUITO	Valore catastale	3.415,75	3.415,75	AGENZIA FORESTALE REGIONALE	
38862	TERRENI AGRICOLI	1.2.2.02.13.01.001	Indisponibile	71	12	20.130	TR	SAN VENANZO		No	28/05/1980	TRASFERIMENTO A TITOLO GRATUITO	Valore catastale	1.521,00	1.521,00	AGENZIA FORESTALE REGIONALE	
38863	TERRENI AGRICOLI	1.2.2.02.13.01.001	Indisponibile	71	13	1.890	TR	SAN VENANZO		No	28/05/1980	TRASFERIMENTO A TITOLO GRATUITO	Valore catastale	206,38	206,38	AGENZIA FORESTALE REGIONALE	
38864	TERRENI AGRICOLI	1.2.2.02.13.01.001	Indisponibile	71	14	16.520	TR	SAN VENANZO		No	28/05/1980	TRASFERIMENTO A TITOLO GRATUITO	Valore catastale	1.802,13	1.802,13	AGENZIA FORESTALE REGIONALE	
38865	TERRENI AGRICOLI	1.2.2.02.13.01.001	Indisponibile	71	15	19.410	TR	SAN VENANZO		No	28/05/1980	TRASFERIMENTO A TITOLO GRATUITO	Valore catastale	8.144,50	8.144,50	AGENZIA FORESTALE REGIONALE	
38866	TERRENI AGRICOLI	1.2.2.02.13.01.001	Indisponibile	71	16	10.520	TR	SAN VENANZO		No	28/05/1980	TRASFERIMENTO A TITOLO GRATUITO	Valore catastale	442,00	442,00	AGENZIA FORESTALE REGIONALE	
38867	TERRENI AGRICOLI	1.2.2.02.13.01.001	Indisponibile	71	17	93.320	TR	SAN VENANZO		No	28/05/1980	TRASFERIMENTO A TITOLO GRATUITO	Valore catastale	12.530,38	12.530,38	AGENZIA FORESTALE REGIONALE	
38868	TERRENI AGRICOLI	1.2.2.02.13.01.001	Indisponibile	71	18	33.140	TR	SAN VENANZO		No	28/05/1980	TRASFERIMENTO A TITOLO GRATUITO	Valore catastale	5.006,63	5.006,63	AGENZIA FORESTALE REGIONALE	
38869	TERRENI AGRICOLI	1.2.2.02.13.01.001	Indisponibile	71	19	91.160	TR	SAN VENANZO		No	28/05/1980	TRASFERIMENTO A TITOLO GRATUITO	Valore catastale	42.077,75	42.077,75	AGENZIA FORESTALE REGIONALE	
38870	TERRENI AGRICOLI	1.2.2.02.13.01.001	Indisponibile	71	21	1.000	TR	SAN VENANZO		No	28/05/1980	TRASFERIMENTO A TITOLO GRATUITO	Valore catastale	419,25	419,25	AGENZIA FORESTALE REGIONALE	
38871	TERRENI AGRICOLI	1.2.2.02.13.01.001	Indisponibile	71	22	7.040	TR	SAN VENANZO		No	28/05/1980	TRASFERIMENTO A TITOLO GRATUITO	Valore catastale	1.477,13	1.477,13	AGENZIA FORESTALE REGIONALE	
38872	TERRENI AGRICOLI	1.2.2.02.13.01.001	Indisponibile	71	23	96.920	TR	SAN VENANZO		No	28/05/1980	TRASFERIMENTO A TITOLO GRATUITO	Valore catastale	4.067,38	4.067,38	AGENZIA FORESTALE REGIONALE	

Numero Identificativo (da sistema informativo)	Classificazione secondo il piano dei conti dello Stato Patrimoniale in base al D.lgs.118/2011 (Descrizione)	Classificazione secondo il piano dei conti dello Stato Patrimoniale in base al D.lgs.118/2011 (Codice)	Classificazione ai sensi del codice civile (demaniale, disponibile, indisponibile)	Foglio	Particella	Superficie mq	Provincia	Comune	Località	Bene soggetto ad ammortamento	Data di acquisizione	Modalità di acquisizione	Criterio di valutazione secondo i principi del D.lgs 118/2011	Valore dell'immobile secondo i principi del D.lgs 118/2011 al 31/12/2019 (euro)	Valore dell'immobile secondo i principi del D.lgs 118/2011 al 31/12/2018 (euro)	Ente Gestore	Note
38873	TERRENI AGRICOLI	1.2.2.02.13.01.001	Indisponibile	71	24	78.880	TR	SAN VENANZO		No	28/05/1980	TRASFERIMENTO A TITOLO GRATUITO	Valore catastale	26.396,50	26.396,50	AGENZIA FORESTALE REGIONALE	
38874	TERRENI AGRICOLI	1.2.2.02.13.01.001	Indisponibile	71	26	99.030	TR	SAN VENANZO		No	28/05/1980	TRASFERIMENTO A TITOLO GRATUITO	Valore catastale	7.479,88	7.479,88	AGENZIA FORESTALE REGIONALE	
38875	TERRENI AGRICOLI	1.2.2.02.13.01.001	Indisponibile	71	29	73.650	TR	SAN VENANZO		No	28/05/1980	TRASFERIMENTO A TITOLO GRATUITO	Valore catastale	11.126,38	11.126,38	AGENZIA FORESTALE REGIONALE	
38876	TERRENI AGRICOLI	1.2.2.02.13.01.001	Indisponibile	71	30	63.410	TR	SAN VENANZO		No	28/05/1980	TRASFERIMENTO A TITOLO GRATUITO	Valore catastale	8.515,00	8.515,00	AGENZIA FORESTALE REGIONALE	
38877	TERRENI AGRICOLI	1.2.2.02.13.01.001	Indisponibile	71	31	18.910	TR	SAN VENANZO		No	28/05/1980	TRASFERIMENTO A TITOLO GRATUITO	Valore catastale	2.539,88	2.539,88	AGENZIA FORESTALE REGIONALE	
38878	TERRENI AGRICOLI	1.2.2.02.13.01.001	Indisponibile	71	46	236.080	TR	SAN VENANZO		No	28/05/1980	TRASFERIMENTO A TITOLO GRATUITO	Valore catastale	31.700,50	31.700,50	AGENZIA FORESTALE REGIONALE	
38879	TERRENI AGRICOLI	1.2.2.02.13.01.001	Indisponibile	72	25	1.850	TR	SAN VENANZO		No	28/05/1980	TRASFERIMENTO A TITOLO GRATUITO	Valore catastale	217,75	217,75	AGENZIA FORESTALE REGIONALE	
38880	TERRENI AGRICOLI	1.2.2.02.13.01.001	Indisponibile	72	29	39.020	TR	SAN VENANZO		No	28/05/1980	TRASFERIMENTO A TITOLO GRATUITO	Valore catastale	8.703,50	8.703,50	AGENZIA FORESTALE REGIONALE	
38881	TERRENI AGRICOLI	1.2.2.02.13.01.001	Indisponibile	72	34	1.130	TR	SAN VENANZO		No	28/05/1980	TRASFERIMENTO A TITOLO GRATUITO	Valore catastale	151,13	151,13	AGENZIA FORESTALE REGIONALE	
38882	TERRENI AGRICOLI	1.2.2.02.13.01.001	Indisponibile	72	35	45.600	TR	SAN VENANZO		No	28/05/1980	TRASFERIMENTO A TITOLO GRATUITO	Valore catastale	4.975,75	4.975,75	AGENZIA FORESTALE REGIONALE	
38883	TERRENI AGRICOLI	1.2.2.02.13.01.001	Indisponibile	72	36	13.510	TR	SAN VENANZO		No	28/05/1980	TRASFERIMENTO A TITOLO GRATUITO	Valore catastale	1.020,50	1.020,50	AGENZIA FORESTALE REGIONALE	
38885	TERRENI AGRICOLI	1.2.2.02.13.01.001	Indisponibile	72	38	11.810	TR	SAN VENANZO		No	28/05/1980	TRASFERIMENTO A TITOLO GRATUITO	Valore catastale	892,13	892,13	AGENZIA FORESTALE REGIONALE	
38886	TERRENI AGRICOLI	1.2.2.02.13.01.001	Indisponibile	72	39	13.150	TR	SAN VENANZO		No	28/05/1980	TRASFERIMENTO A TITOLO GRATUITO	Valore catastale	2.206,75	2.206,75	AGENZIA FORESTALE REGIONALE	
38887	TERRENI AGRICOLI	1.2.2.02.13.01.001	Indisponibile	72	40	44.490	TR	SAN VENANZO		No	28/05/1980	TRASFERIMENTO A TITOLO GRATUITO	Valore catastale	6.347,25	6.347,25	AGENZIA FORESTALE REGIONALE	
38888	TERRENI AGRICOLI	1.2.2.02.13.01.001	Indisponibile	72	41	12.070	TR	SAN VENANZO		No	28/05/1980	TRASFERIMENTO A TITOLO GRATUITO	Valore catastale	2.026,38	2.026,38	AGENZIA FORESTALE REGIONALE	
38889	TERRENI AGRICOLI	1.2.2.02.13.01.001	Indisponibile	72	43	3.390	TR	SAN VENANZO		No	28/05/1980	TRASFERIMENTO A TITOLO GRATUITO	Valore catastale	484,25	484,25	AGENZIA FORESTALE REGIONALE	
38890	TERRENI AGRICOLI	1.2.2.02.13.01.001	Indisponibile	72	44	11.660	TR	SAN VENANZO		No	28/05/1980	TRASFERIMENTO A TITOLO GRATUITO	Valore catastale	1.566,50	1.566,50	AGENZIA FORESTALE REGIONALE	
38891	TERRENI AGRICOLI	1.2.2.02.13.01.001	Indisponibile	72	45	6.070	TR	SAN VENANZO		No	28/05/1980	TRASFERIMENTO A TITOLO GRATUITO	Valore catastale	1.274,00	1.274,00	AGENZIA FORESTALE REGIONALE	
38892	TERRENI AGRICOLI	1.2.2.02.13.01.001	Indisponibile	72	48	1.800	TR	SAN VENANZO		No	28/05/1980	TRASFERIMENTO A TITOLO GRATUITO	Valore catastale	256,75	256,75	AGENZIA FORESTALE REGIONALE	
38893	TERRENI AGRICOLI	1.2.2.02.13.01.001	Indisponibile	72	49	580	TR	SAN VENANZO		No	28/05/1980	TRASFERIMENTO A TITOLO GRATUITO	Valore catastale	97,50	97,50	AGENZIA FORESTALE REGIONALE	

Numero Identificativo (da sistema informativo)	Classificazione secondo il piano dei conti dello Stato Patrimoniale in base al D.lgs.118/2011 (Descrizione)	Classificazione secondo il piano dei conti dello Stato Patrimoniale in base al D.lgs.118/2011 (Codice)	Classificazione ai sensi del codice civile (demaniale, disponibile, indisponibile)	Foglio	Particella	Superficie mq	Provincia	Comune	Località	Bene soggetto ad ammortamento	Data di acquisizione	Modalità di acquisizione	Criterio di valutazione secondo i principi del D.lgs 118/2011	Valore dell'immobile secondo i principi del D.lgs 118/2011 al 31/12/2019 (euro)	Valore dell'immobile secondo i principi del D.lgs 118/2011 al 31/12/2018 (euro)	Ente Gestore	Note
38894	TERRENI AGRICOLI	1.2.2.02.13.01.001	Indisponibile	72	50	3.540	TR	SAN VENANZO		No	28/05/1980	TRASFERIMENTO A TITOLO GRATUITO	Valore catastale	505,38	505,38	AGENZIA FORESTALE REGIONALE	
38895	TERRENI AGRICOLI	1.2.2.02.13.01.001	Indisponibile	72	55	19.380	TR	SAN VENANZO		No	28/05/1980	TRASFERIMENTO A TITOLO GRATUITO	Valore catastale	8.131,50	8.131,50	AGENZIA FORESTALE REGIONALE	
38896	TERRENI AGRICOLI	1.2.2.02.13.01.001	Indisponibile	73	4	310	TR	SAN VENANZO		No	28/05/1980	TRASFERIMENTO A TITOLO GRATUITO	Valore catastale	8,13	8,13	AGENZIA FORESTALE REGIONALE	
38897	TERRENI AGRICOLI	1.2.2.02.13.01.001	Indisponibile	74	14	7.710	TR	SAN VENANZO		No	28/05/1980	TRASFERIMENTO A TITOLO GRATUITO	Valore catastale	1.035,13	1.035,13	AGENZIA FORESTALE REGIONALE	
38898	TERRENI AGRICOLI	1.2.2.02.13.01.001	Indisponibile	74	15	13.180	TR	SAN VENANZO		No	28/05/1980	TRASFERIMENTO A TITOLO GRATUITO	Valore catastale	552,50	552,50	AGENZIA FORESTALE REGIONALE	
38899	TERRENI AGRICOLI	1.2.2.02.13.01.001	Indisponibile	74	16	7.820	TR	SAN VENANZO		No	28/05/1980	TRASFERIMENTO A TITOLO GRATUITO	Valore catastale	2.297,75	2.297,75	AGENZIA FORESTALE REGIONALE	
38900	TERRENI AGRICOLI	1.2.2.02.13.01.001	Indisponibile	74	17	16.930	TR	SAN VENANZO		No	28/05/1980	TRASFERIMENTO A TITOLO GRATUITO	Valore catastale	1.278,88	1.278,88	AGENZIA FORESTALE REGIONALE	
38901	TERRENI AGRICOLI	1.2.2.02.13.01.001	Indisponibile	74	18	22.970	TR	SAN VENANZO		No	28/05/1980	TRASFERIMENTO A TITOLO GRATUITO	Valore catastale	8.674,25	8.674,25	AGENZIA FORESTALE REGIONALE	
38902	TERRENI AGRICOLI	1.2.2.02.13.01.001	Indisponibile	74	20	4.230	TR	SAN VENANZO		No	28/05/1980	TRASFERIMENTO A TITOLO GRATUITO	Valore catastale	497,25	497,25	AGENZIA FORESTALE REGIONALE	
38903	TERRENI AGRICOLI	1.2.2.02.13.01.001	Indisponibile	81	1	122.430	TR	SAN VENANZO		No	10/07/1975	TRASFERIMENTO A TITOLO GRATUITO	Valore catastale	13.357,50	13.357,50	AGENZIA FORESTALE REGIONALE	
38904	TERRENI AGRICOLI	1.2.2.02.13.01.001	Indisponibile	81	2	10.900	TR	SAN VENANZO		No	10/07/1975	TRASFERIMENTO A TITOLO GRATUITO	Valore catastale	456,63	456,63	AGENZIA FORESTALE REGIONALE	
38905	TERRENI AGRICOLI	1.2.2.02.13.01.001	Indisponibile	81	3	96.650	TR	SAN VENANZO		No	10/07/1975	TRASFERIMENTO A TITOLO GRATUITO	Valore catastale	12.977,25	12.977,25	AGENZIA FORESTALE REGIONALE	
38906	TERRENI AGRICOLI	1.2.2.02.13.01.001	Indisponibile	81	4	13.950	TR	SAN VENANZO		No	10/07/1975	TRASFERIMENTO A TITOLO GRATUITO	Valore catastale	1.053,00	1.053,00	AGENZIA FORESTALE REGIONALE	
38907	TERRENI AGRICOLI	1.2.2.02.13.01.001	Indisponibile	81	5	370	TR	SAN VENANZO		No	28/05/1980	TRASFERIMENTO A TITOLO GRATUITO	Valore catastale	108,88	108,88	AGENZIA FORESTALE REGIONALE	
38908	TERRENI AGRICOLI	1.2.2.02.13.01.001	Indisponibile	81	7	4.120	TR	SAN VENANZO		No	28/05/1980	TRASFERIMENTO A TITOLO GRATUITO	Valore catastale	172,25	172,25	AGENZIA FORESTALE REGIONALE	
38909	TERRENI AGRICOLI	1.2.2.02.13.01.001	Indisponibile	81	8	59.360	TR	SAN VENANZO		No	10/07/1975	TRASFERIMENTO A TITOLO GRATUITO	Valore catastale	8.966,75	8.966,75	AGENZIA FORESTALE REGIONALE	
38910	TERRENI AGRICOLI	1.2.2.02.13.01.001	Indisponibile	81	9	37.700	TR	SAN VENANZO		No	10/07/1975	TRASFERIMENTO A TITOLO GRATUITO	Valore catastale	2.531,75	2.531,75	AGENZIA FORESTALE REGIONALE	
38911	TERRENI AGRICOLI	1.2.2.02.13.01.001	Indisponibile	81	10	15.430	TR	SAN VENANZO		No	10/07/1975	TRASFERIMENTO A TITOLO GRATUITO	Valore catastale	646,75	646,75	AGENZIA FORESTALE REGIONALE	
38912	TERRENI AGRICOLI	1.2.2.02.13.01.001	Indisponibile	81	11	19.130	TR	SAN VENANZO		No	10/07/1975	TRASFERIMENTO A TITOLO GRATUITO	Valore catastale	5.619,25	5.619,25	AGENZIA FORESTALE REGIONALE	
38913	TERRENI AGRICOLI	1.2.2.02.13.01.001	Indisponibile	81	12	28	TR	SAN VENANZO		No	10/07/1975	TRASFERIMENTO A TITOLO GRATUITO	Valore catastale	3,25	3,25	AGENZIA FORESTALE REGIONALE	

Numero Identificativo (da sistema informativo)	Classificazione secondo il piano dei conti dello Stato Patrimoniale in base al D.lgs.118/2011 (Descrizione)	Classificazione secondo il piano dei conti dello Stato Patrimoniale in base al D.lgs.118/2011 (Codice)	Classificazione ai sensi del codice civile (demaniale, disponibile, indisponibile)	Foglio	Particella	Superficie mq	Provincia	Comune	Località	Bene soggetto ad ammortamento	Data di acquisizione	Modalità di acquisizione	Criterio di valutazione secondo i principi del D.lgs 118/2011	Valore dell'immobile secondo i principi del D.lgs 118/2011 al 31/12/2019 (euro)	Valore dell'immobile secondo i principi del D.lgs 118/2011 al 31/12/2018 (euro)	Ente Gestore	Note
38914	TERRENI AGRICOLI	1.2.2.02.13.01.001	Indisponibile	81	13	860	TR	SAN VENANZO		No	10/07/1975	TRASFERIMENTO A TITOLO GRATUITO	Valore catastale	35,75	35,75	AGENZIA FORESTALE REGIONALE	
38915	TERRENI AGRICOLI	1.2.2.02.13.01.001	Indisponibile	81	14	12.510	TR	SAN VENANZO		No	10/07/1975	TRASFERIMENTO A TITOLO GRATUITO	Valore catastale	524,88	524,88	AGENZIA FORESTALE REGIONALE	
38916	TERRENI AGRICOLI	1.2.2.02.13.01.001	Indisponibile	81	15	39.950	TR	SAN VENANZO		No	28/05/1980	TRASFERIMENTO A TITOLO GRATUITO	Valore catastale	5.364,13	5.364,13	AGENZIA FORESTALE REGIONALE	
38917	TERRENI AGRICOLI	1.2.2.02.13.01.001	Indisponibile	81	16	7.710	TR	SAN VENANZO		No	28/05/1980	TRASFERIMENTO A TITOLO GRATUITO	Valore catastale	841,75	841,75	AGENZIA FORESTALE REGIONALE	
38918	TERRENI AGRICOLI	1.2.2.02.13.01.001	Indisponibile	81	17	91.720	TR	SAN VENANZO		No	10/07/1975	TRASFERIMENTO A TITOLO GRATUITO	Valore catastale	10.006,75	10.006,75	AGENZIA FORESTALE REGIONALE	
38919	TERRENI AGRICOLI	1.2.2.02.13.01.001	Indisponibile	81	18	192.440	TR	SAN VENANZO		No	10/07/1975	TRASFERIMENTO A TITOLO GRATUITO	Valore catastale	20.995,00	20.995,00	AGENZIA FORESTALE REGIONALE	
38920	TERRENI AGRICOLI	1.2.2.02.13.01.001	Indisponibile	81	19	24.540	TR	SAN VENANZO		No	10/07/1975	TRASFERIMENTO A TITOLO GRATUITO	Valore catastale	7.208,50	7.208,50	AGENZIA FORESTALE REGIONALE	
38921	TERRENI AGRICOLI	1.2.2.02.13.01.001	Indisponibile	81	20	43.430	TR	SAN VENANZO		No	10/07/1975	TRASFERIMENTO A TITOLO GRATUITO	Valore catastale	4.738,50	4.738,50	AGENZIA FORESTALE REGIONALE	
38922	TERRENI AGRICOLI	1.2.2.02.13.01.001	Indisponibile	81	21	790	TR	SAN VENANZO		No	10/07/1975	TRASFERIMENTO A TITOLO GRATUITO	Valore catastale	32,50	32,50	AGENZIA FORESTALE REGIONALE	
38923	TERRENI AGRICOLI	1.2.2.02.13.01.001	Indisponibile	81	22	8.520	TR	SAN VENANZO		No	10/07/1975	TRASFERIMENTO A TITOLO GRATUITO	Valore catastale	2.502,50	2.502,50	AGENZIA FORESTALE REGIONALE	
38924	TERRENI AGRICOLI	1.2.2.02.13.01.001	Indisponibile	81	23	45.290	TR	SAN VENANZO		No	10/07/1975	TRASFERIMENTO A TITOLO GRATUITO	Valore catastale	4.941,63	4.941,63	AGENZIA FORESTALE REGIONALE	
38925	TERRENI AGRICOLI	1.2.2.02.13.01.001	Indisponibile	81	24	19.330	TR	SAN VENANZO		No	10/07/1975	TRASFERIMENTO A TITOLO GRATUITO	Valore catastale	5.677,75	5.677,75	AGENZIA FORESTALE REGIONALE	
38926	TERRENI AGRICOLI	1.2.2.02.13.01.001	Indisponibile	81	25	6.100	TR	SAN VENANZO		No	10/07/1975	TRASFERIMENTO A TITOLO GRATUITO	Valore catastale	2.304,25	2.304,25	AGENZIA FORESTALE REGIONALE	
38927	TERRENI AGRICOLI	1.2.2.02.13.01.001	Indisponibile	81	27	14.860	TR	SAN VENANZO		No	10/07/1975	TRASFERIMENTO A TITOLO GRATUITO	Valore catastale	6.859,13	6.859,13	AGENZIA FORESTALE REGIONALE	
38928	TERRENI AGRICOLI	1.2.2.02.13.01.001	Indisponibile	81	28	490	TR	SAN VENANZO		No	10/07/1975	TRASFERIMENTO A TITOLO GRATUITO	Valore catastale	144,63	144,63	AGENZIA FORESTALE REGIONALE	
38929	TERRENI AGRICOLI	1.2.2.02.13.01.001	Indisponibile	81	30	3.830	TR	SAN VENANZO		No	10/07/1975	TRASFERIMENTO A TITOLO GRATUITO	Valore catastale	1.446,25	1.446,25	AGENZIA FORESTALE REGIONALE	
38930	TERRENI AGRICOLI	1.2.2.02.13.01.001	Indisponibile	81	31	21.500	TR	SAN VENANZO		No	10/07/1975	TRASFERIMENTO A TITOLO GRATUITO	Valore catastale	2.887,63	2.887,63	AGENZIA FORESTALE REGIONALE	
38931	TERRENI AGRICOLI	1.2.2.02.13.01.001	Indisponibile	81	32	9.600	TR	SAN VENANZO		No	10/07/1975	TRASFERIMENTO A TITOLO GRATUITO	Valore catastale	3.625,38	3.625,38	AGENZIA FORESTALE REGIONALE	
38932	TERRENI AGRICOLI	1.2.2.02.13.01.001	Indisponibile	81	33	4.660	TR	SAN VENANZO		No	10/07/1975	TRASFERIMENTO A TITOLO GRATUITO	Valore catastale	195,00	195,00	AGENZIA FORESTALE REGIONALE	
38933	TERRENI AGRICOLI	1.2.2.02.13.01.001	Indisponibile	81	34	19.600	TR	SAN VENANZO		No	10/07/1975	TRASFERIMENTO A TITOLO GRATUITO	Valore catastale	822,25	822,25	AGENZIA FORESTALE REGIONALE	

Numero Identificativo (da sistema informativo)	Classificazione secondo il piano dei conti dello Stato Patrimoniale in base al D.lgs.118/2011 (Descrizione)	Classificazione secondo il piano dei conti dello Stato Patrimoniale in base al D.lgs.118/2011 (Codice)	Classificazione ai sensi del codice civile (demaniale, disponibile, indisponibile)	Foglio	Particella	Superficie mq	Provincia	Comune	Località	Bene soggetto ad ammortamento	Data di acquisizione	Modalità di acquisizione	Criterio di valutazione secondo i principi del D.lgs 118/2011	Valore dell'immobile secondo i principi del D.lgs 118/2011 al 31/12/2019 (euro)	Valore dell'immobile secondo i principi del D.lgs 118/2011 al 31/12/2018 (euro)	Ente Gestore	Note
38934	TERRENI AGRICOLI	1.2.2.02.13.01.001	Indisponibile	81	35	43.940	TR	SAN VENANZO		No	10/07/1975	TRASFERIMENTO A TITOLO GRATUITO	Valore catastale	5.900,38	5.900,38	AGENZIA FORESTALE REGIONALE	
38935	TERRENI AGRICOLI	1.2.2.02.13.01.001	Indisponibile	81	36	4.010	TR	SAN VENANZO		No	10/07/1975	TRASFERIMENTO A TITOLO GRATUITO	Valore catastale	169,00	169,00	AGENZIA FORESTALE REGIONALE	
38936	TERRENI AGRICOLI	1.2.2.02.13.01.001	Indisponibile	81	37	34.860	TR	SAN VENANZO		No	10/07/1975	TRASFERIMENTO A TITOLO GRATUITO	Valore catastale	4.096,63	4.096,63	AGENZIA FORESTALE REGIONALE	
38937	TERRENI AGRICOLI	1.2.2.02.13.01.001	Indisponibile	81	38	4.200	TR	SAN VENANZO		No	10/07/1975	TRASFERIMENTO A TITOLO GRATUITO	Valore catastale	316,88	316,88	AGENZIA FORESTALE REGIONALE	
38938	TERRENI AGRICOLI	1.2.2.02.13.01.001	Indisponibile	81	39	840	TR	SAN VENANZO		No	10/07/1975	TRASFERIMENTO A TITOLO GRATUITO	Valore catastale	247,00	247,00	AGENZIA FORESTALE REGIONALE	
38939	TERRENI AGRICOLI	1.2.2.02.13.01.001	Indisponibile	81	40	2.300	TR	SAN VENANZO		No	10/07/1975	TRASFERIMENTO A TITOLO GRATUITO	Valore catastale	676,00	676,00	AGENZIA FORESTALE REGIONALE	
38940	TERRENI AGRICOLI	1.2.2.02.13.01.001	Indisponibile	81	41	480	TR	SAN VENANZO		No	10/07/1975	TRASFERIMENTO A TITOLO GRATUITO	Valore catastale	52,00	52,00	AGENZIA FORESTALE REGIONALE	
38941	TERRENI AGRICOLI	1.2.2.02.13.01.001	Indisponibile	81	42	4.180	TR	SAN VENANZO		No	10/07/1975	TRASFERIMENTO A TITOLO GRATUITO	Valore catastale	456,63	456,63	AGENZIA FORESTALE REGIONALE	
38942	TERRENI AGRICOLI	1.2.2.02.13.01.001	Indisponibile	81	43	140	TR	SAN VENANZO		No	10/07/1975	TRASFERIMENTO A TITOLO GRATUITO	Valore catastale	6,50	6,50	AGENZIA FORESTALE REGIONALE	
38943	TERRENI AGRICOLI	1.2.2.02.13.01.001	Indisponibile	82	1	3.840	TR	SAN VENANZO		No	28/05/1980	TRASFERIMENTO A TITOLO GRATUITO	Valore catastale	451,75	451,75	AGENZIA FORESTALE REGIONALE	
38944	TERRENI AGRICOLI	1.2.2.02.13.01.001	Indisponibile	82	2	22.020	TR	SAN VENANZO		No	28/05/1980	TRASFERIMENTO A TITOLO GRATUITO	Valore catastale	1.664,00	1.664,00	AGENZIA FORESTALE REGIONALE	
38945	TERRENI AGRICOLI	1.2.2.02.13.01.001	Indisponibile	82	3	4.610	TR	SAN VENANZO		No	28/05/1980	TRASFERIMENTO A TITOLO GRATUITO	Valore catastale	347,75	347,75	AGENZIA FORESTALE REGIONALE	
38946	TERRENI AGRICOLI	1.2.2.02.13.01.001	Indisponibile	82	4	2.200	TR	SAN VENANZO		No	28/05/1980	TRASFERIMENTO A TITOLO GRATUITO	Valore catastale	92,63	92,63	AGENZIA FORESTALE REGIONALE	
38947	TERRENI AGRICOLI	1.2.2.02.13.01.001	Indisponibile	82	5	30.170	TR	SAN VENANZO		No	28/05/1980	TRASFERIMENTO A TITOLO GRATUITO	Valore catastale	4.304,63	4.304,63	AGENZIA FORESTALE REGIONALE	
38948	TERRENI AGRICOLI	1.2.2.02.13.01.001	Indisponibile	82	13	46.160	TR	SAN VENANZO		No	28/05/1980	TRASFERIMENTO A TITOLO GRATUITO	Valore catastale	1.937,00	1.937,00	AGENZIA FORESTALE REGIONALE	
38949	TERRENI AGRICOLI	1.2.2.02.13.01.001	Indisponibile	82	14	299.070	TR	SAN VENANZO		No	28/05/1980	TRASFERIMENTO A TITOLO GRATUITO	Valore catastale	22.589,13	22.589,13	AGENZIA FORESTALE REGIONALE	
38950	TERRENI AGRICOLI	1.2.2.02.13.01.001	Indisponibile	82	15	5.310	TR	SAN VENANZO		No	28/05/1980	TRASFERIMENTO A TITOLO GRATUITO	Valore catastale	757,25	757,25	AGENZIA FORESTALE REGIONALE	
38951	TERRENI AGRICOLI	1.2.2.02.13.01.001	Indisponibile	82	16	6.560	TR	SAN VENANZO		No	28/05/1980	TRASFERIMENTO A TITOLO GRATUITO	Valore catastale	274,63	274,63	AGENZIA FORESTALE REGIONALE	
38952	TERRENI AGRICOLI	1.2.2.02.13.01.001	Indisponibile	82	18	23.840	TR	SAN VENANZO		No	28/05/1980	TRASFERIMENTO A TITOLO GRATUITO	Valore catastale	1.001,00	1.001,00	AGENZIA FORESTALE REGIONALE	
38953	TERRENI AGRICOLI	1.2.2.02.13.01.001	Indisponibile	82	19	54.260	TR	SAN VENANZO		No	28/05/1980	TRASFERIMENTO A TITOLO GRATUITO	Valore catastale	6.374,88	6.374,88	AGENZIA FORESTALE REGIONALE	

Numero Identificativo (da sistema informativo)	Classificazione secondo il piano dei conti dello Stato Patrimoniale in base al D.lgs.118/2011 (Descrizione)	Classificazione secondo il piano dei conti dello Stato Patrimoniale in base al D.lgs.118/2011 (Codice)	Classificazione ai sensi del codice civile (demaniale, disponibile, indisponibile)	Foglio	Particella	Superficie mq	Provincia	Comune	Località	Bene soggetto ad ammortamento	Data di acquisizione	Modalità di acquisizione	Criterio di valutazione secondo i principi del D.lgs 118/2011	Valore dell'immobile secondo i principi del D.lgs 118/2011 al 31/12/2019 (euro)	Valore dell'immobile secondo i principi del D.lgs 118/2011 al 31/12/2018 (euro)	Ente Gestore	Note
38954	TERRENI AGRICOLI	1.2.2.02.13.01.001	Indisponibile	82	21	92	TR	SAN VENANZO		No	28/05/1980	TRASFERIMENTO A TITOLO GRATUITO	Valore catastale	3,25	3,25	AGENZIA FORESTALE REGIONALE	
38955	TERRENI AGRICOLI	1.2.2.02.13.01.001	Indisponibile	82	22	3.420	TR	SAN VENANZO		No	28/05/1980	TRASFERIMENTO A TITOLO GRATUITO	Valore catastale	487,50	487,50	AGENZIA FORESTALE REGIONALE	
38956	TERRENI AGRICOLI	1.2.2.02.13.01.001	Indisponibile	82	25	4.840	TR	SAN VENANZO		No	28/05/1980	TRASFERIMENTO A TITOLO GRATUITO	Valore catastale	365,63	365,63	AGENZIA FORESTALE REGIONALE	
38957	TERRENI AGRICOLI	1.2.2.02.13.01.001	Indisponibile	82	26	21.580	TR	SAN VENANZO		No	28/05/1980	TRASFERIMENTO A TITOLO GRATUITO	Valore catastale	3.079,38	3.079,38	AGENZIA FORESTALE REGIONALE	
38958	TERRENI AGRICOLI	1.2.2.02.13.01.001	Indisponibile	82	27	21.590	TR	SAN VENANZO		No	28/05/1980	TRASFERIMENTO A TITOLO GRATUITO	Valore catastale	3.623,75	3.623,75	AGENZIA FORESTALE REGIONALE	
38959	TERRENI AGRICOLI	1.2.2.02.13.01.001	Indisponibile	82	28	9.410	TR	SAN VENANZO		No	28/05/1980	TRASFERIMENTO A TITOLO GRATUITO	Valore catastale	1.105,00	1.105,00	AGENZIA FORESTALE REGIONALE	
38960	TERRENI AGRICOLI	1.2.2.02.13.01.001	Indisponibile	82	30	218.850	TR	SAN VENANZO		No	28/05/1980	TRASFERIMENTO A TITOLO GRATUITO	Valore catastale	29.386,50	29.386,50	AGENZIA FORESTALE REGIONALE	
38961	TERRENI AGRICOLI	1.2.2.02.13.01.001	Indisponibile	82	31	26.970	TR	SAN VENANZO		No	28/05/1980	TRASFERIMENTO A TITOLO GRATUITO	Valore catastale	1.131,00	1.131,00	AGENZIA FORESTALE REGIONALE	
38962	TERRENI AGRICOLI	1.2.2.02.13.01.001	Indisponibile	83	12	72.430	TR	SAN VENANZO		No	28/05/1980	TRASFERIMENTO A TITOLO GRATUITO	Valore catastale	3.038,75	3.038,75	AGENZIA FORESTALE REGIONALE	
38963	TERRENI AGRICOLI	1.2.2.02.13.01.001	Indisponibile	83	18	16.490	TR	SAN VENANZO	MONTANARA	No	28/05/1980	TRASFERIMENTO A TITOLO GRATUITO	Valore catastale	4.844,13	4.844,13	AGENZIA FORESTALE REGIONALE	
38964	TERRENI AGRICOLI	1.2.2.02.13.01.001	Indisponibile	83	19	11.870	TR	SAN VENANZO		No	28/05/1980	TRASFERIMENTO A TITOLO GRATUITO	Valore catastale	498,88	498,88	AGENZIA FORESTALE REGIONALE	
38965	TERRENI AGRICOLI	1.2.2.02.13.01.001	Indisponibile	83	22	15.990	TR	SAN VENANZO		No	28/05/1980	TRASFERIMENTO A TITOLO GRATUITO	Valore catastale	2.281,50	2.281,50	AGENZIA FORESTALE REGIONALE	
38966	TERRENI AGRICOLI	1.2.2.02.13.01.001	Indisponibile	83	23	41.780	TR	SAN VENANZO	MONTANARA	No	28/05/1980	TRASFERIMENTO A TITOLO GRATUITO	Valore catastale	12.272,00	12.272,00	AGENZIA FORESTALE REGIONALE	
38967	TERRENI AGRICOLI	1.2.2.02.13.01.001	Indisponibile	83	26	50.340	TR	SAN VENANZO		No	28/05/1980	TRASFERIMENTO A TITOLO GRATUITO	Valore catastale	5.492,50	5.492,50	AGENZIA FORESTALE REGIONALE	
38968	TERRENI AGRICOLI	1.2.2.02.13.01.001	Indisponibile	83	27	560	TR	SAN VENANZO		No	28/05/1980	TRASFERIMENTO A TITOLO GRATUITO	Valore catastale	94,25	94,25	AGENZIA FORESTALE REGIONALE	
38969	TERRENI AGRICOLI	1.2.2.02.13.01.001	Indisponibile	83	28	48.150	TR	SAN VENANZO	MONTANARA	No	28/05/1980	TRASFERIMENTO A TITOLO GRATUITO	Valore catastale	14.144,00	14.144,00	AGENZIA FORESTALE REGIONALE	
38970	TERRENI AGRICOLI	1.2.2.02.13.01.001	Indisponibile	83	29	2.010	TR	SAN VENANZO		No	28/05/1980	TRASFERIMENTO A TITOLO GRATUITO	Valore catastale	151,13	151,13	AGENZIA FORESTALE REGIONALE	
38971	TERRENI AGRICOLI	1.2.2.02.13.01.001	Indisponibile	83	32	14.640	TR	SAN VENANZO	MONTANARA	No	28/05/1980	TRASFERIMENTO A TITOLO GRATUITO	Valore catastale	4.299,75	4.299,75	AGENZIA FORESTALE REGIONALE	
38972	TERRENI AGRICOLI	1.2.2.02.13.01.001	Indisponibile	83	36	13.160	TR	SAN VENANZO		No	28/05/1980	TRASFERIMENTO A TITOLO GRATUITO	Valore catastale	994,50	994,50	AGENZIA FORESTALE REGIONALE	
38973	TERRENI AGRICOLI	1.2.2.02.13.01.001	Indisponibile	83	37	5.350	TR	SAN VENANZO		No	28/05/1980	TRASFERIMENTO A TITOLO GRATUITO	Valore catastale	1.571,38	1.571,38	AGENZIA FORESTALE REGIONALE	

Numero Identificativo (da sistema informativo)	Classificazione secondo il piano dei conti dello Stato Patrimoniale in base al D.lgs.118/2011 (Descrizione)	Classificazione secondo il piano dei conti dello Stato Patrimoniale in base al D.lgs.118/2011 (Codice)	Classificazione ai sensi del codice civile (demaniale, disponibile, indisponibile)	Foglio	Particella	Superficie mq	Provincia	Comune	Località	Bene soggetto ad ammortamento	Data di acquisizione	Modalità di acquisizione	Criterio di valutazione secondo i principi del D.lgs 118/2011	Valore dell'immobile secondo i principi del D.lgs 118/2011 al 31/12/2019 (euro)	Valore dell'immobile secondo i principi del D.lgs 118/2011 al 31/12/2018 (euro)	Ente Gestore	Note
38974	TERRENI AGRICOLI	1.2.2.02.13.01.001	Indisponibile	83	38	32.070	TR	SAN VENANZO	MONTANARA	No	28/05/1980	TRASFERIMENTO A TITOLO GRATUITO	Valore catastale	9.420,13	9.420,13	AGENZIA FORESTALE REGIONALE	
38975	TERRENI AGRICOLI	1.2.2.02.13.01.001	Indisponibile	83	42	13.960	TR	SAN VENANZO	MONTANARA	No	28/05/1980	TRASFERIMENTO A TITOLO GRATUITO	Valore catastale	4.099,88	4.099,88	AGENZIA FORESTALE REGIONALE	
38976	TERRENI AGRICOLI	1.2.2.02.13.01.001	Indisponibile	83	44	128.410	TR	SAN VENANZO		No	28/05/1980	TRASFERIMENTO A TITOLO GRATUITO	Valore catastale	9.699,63	9.699,63	AGENZIA FORESTALE REGIONALE	
38977	TERRENI AGRICOLI	1.2.2.02.13.01.001	Indisponibile	84	1	920	TR	SAN VENANZO	VOCABOLO CAMPEGLIA	No	28/05/1980	TRASFERIMENTO A TITOLO GRATUITO	Valore catastale	386,75	386,75	AGENZIA FORESTALE REGIONALE	
38978	TERRENI AGRICOLI	1.2.2.02.13.01.001	Indisponibile	84	5	24.500	TR	SAN VENANZO		No	28/05/1980	TRASFERIMENTO A TITOLO GRATUITO	Valore catastale	2.877,88	2.877,88	AGENZIA FORESTALE REGIONALE	
38979	TERRENI AGRICOLI	1.2.2.02.13.01.001	Indisponibile	84	14	5.580	TR	SAN VENANZO		No	28/05/1980	TRASFERIMENTO A TITOLO GRATUITO	Valore catastale	609,38	609,38	AGENZIA FORESTALE REGIONALE	
38980	TERRENI AGRICOLI	1.2.2.02.13.01.001	Indisponibile	84	16	660	TR	SAN VENANZO		No	28/05/1980	TRASFERIMENTO A TITOLO GRATUITO	Valore catastale	89,38	89,38	AGENZIA FORESTALE REGIONALE	
38981	TERRENI AGRICOLI	1.2.2.02.13.01.001	Indisponibile	84	26	2.150	TR	SAN VENANZO		No	28/05/1980	TRASFERIMENTO A TITOLO GRATUITO	Valore catastale	404,63	404,63	AGENZIA FORESTALE REGIONALE	
38982	TERRENI AGRICOLI	1.2.2.02.13.01.001	Indisponibile	84	27	15.650	TR	SAN VENANZO		No	28/05/1980	TRASFERIMENTO A TITOLO GRATUITO	Valore catastale	1.707,88	1.707,88	AGENZIA FORESTALE REGIONALE	
38983	TERRENI AGRICOLI	1.2.2.02.13.01.001	Indisponibile	84	29	114.310	TR	SAN VENANZO		No	28/05/1980	TRASFERIMENTO A TITOLO GRATUITO	Valore catastale	15.349,75	15.349,75	AGENZIA FORESTALE REGIONALE	
38984	TERRENI AGRICOLI	1.2.2.02.13.01.001	Indisponibile	84	30	19.370	TR	SAN VENANZO		No	28/05/1980	TRASFERIMENTO A TITOLO GRATUITO	Valore catastale	1.462,50	1.462,50	AGENZIA FORESTALE REGIONALE	
38985	TERRENI AGRICOLI	1.2.2.02.13.01.001	Indisponibile	84	31	114.010	TR	SAN VENANZO		No	28/05/1980	TRASFERIMENTO A TITOLO GRATUITO	Valore catastale	12.439,38	12.439,38	AGENZIA FORESTALE REGIONALE	
38986	TERRENI AGRICOLI	1.2.2.02.13.01.001	Indisponibile	84	32	129.130	TR	SAN VENANZO		No	28/05/1980	TRASFERIMENTO A TITOLO GRATUITO	Valore catastale	14.088,75	14.088,75	AGENZIA FORESTALE REGIONALE	
38987	TERRENI AGRICOLI	1.2.2.02.13.01.001	Indisponibile	84	33	2.440	TR	SAN VENANZO		No	28/05/1980	TRASFERIMENTO A TITOLO GRATUITO	Valore catastale	266,50	266,50	AGENZIA FORESTALE REGIONALE	
38988	TERRENI AGRICOLI	1.2.2.02.13.01.001	Indisponibile	84	34	2.640	TR	SAN VENANZO		No	28/05/1980	TRASFERIMENTO A TITOLO GRATUITO	Valore catastale	443,63	443,63	AGENZIA FORESTALE REGIONALE	
38989	TERRENI AGRICOLI	1.2.2.02.13.01.001	Indisponibile	84	36	600	TR	SAN VENANZO		No	28/05/1980	TRASFERIMENTO A TITOLO GRATUITO	Valore catastale	24,38	24,38	AGENZIA FORESTALE REGIONALE	
38990	TERRENI AGRICOLI	1.2.2.02.13.01.001	Indisponibile	84	37	990	TR	SAN VENANZO		No	28/05/1980	TRASFERIMENTO A TITOLO GRATUITO	Valore catastale	107,25	107,25	AGENZIA FORESTALE REGIONALE	
38991	TERRENI AGRICOLI	1.2.2.02.13.01.001	Indisponibile	84	38	330	TR	SAN VENANZO		No	28/05/1980	TRASFERIMENTO A TITOLO GRATUITO	Valore catastale	14,63	14,63	AGENZIA FORESTALE REGIONALE	
38992	TERRENI AGRICOLI	1.2.2.02.13.01.001	Indisponibile	84	39	980	TR	SAN VENANZO		No	28/05/1980	TRASFERIMENTO A TITOLO GRATUITO	Valore catastale	107,25	107,25	AGENZIA FORESTALE REGIONALE	
38993	TERRENI AGRICOLI	1.2.2.02.13.01.001	Indisponibile	84	40	1.720	TR	SAN VENANZO		No	28/05/1980	TRASFERIMENTO A TITOLO GRATUITO	Valore catastale	186,88	186,88	AGENZIA FORESTALE REGIONALE	

Numero Identificativo (da sistema informativo)	Classificazione secondo il piano dei conti dello Stato Patrimoniale in base al D.lgs.118/2011 (Descrizione)	Classificazione secondo il piano dei conti dello Stato Patrimoniale in base al D.lgs.118/2011 (Codice)	Classificazione ai sensi del codice civile (demaniale, disponibile, indisponibile)	Foglio	Particella	Superficie mq	Provincia	Comune	Località	Bene soggetto ad ammortamento	Data di acquisizione	Modalità di acquisizione	Criterio di valutazione secondo i principi del D.lgs 118/2011	Valore dell'immobile secondo i principi del D.lgs 118/2011 al 31/12/2019 (euro)	Valore dell'immobile secondo i principi del D.lgs 118/2011 al 31/12/2018 (euro)	Ente Gestore	Note
38994	TERRENI AGRICOLI	1.2.2.02.13.01.001	Indisponibile	84	41	12.120	TR	SAN VENANZO		No	28/05/1980	TRASFERIMENTO A TITOLO GRATUITO	Valore catastale	508,63	508,63	AGENZIA FORESTALE REGIONALE	
38995	TERRENI AGRICOLI	1.2.2.02.13.01.001	Indisponibile	84	42	10.180	TR	SAN VENANZO		No	28/05/1980	TRASFERIMENTO A TITOLO GRATUITO	Valore catastale	1.109,88	1.109,88	AGENZIA FORESTALE REGIONALE	
38996	TERRENI AGRICOLI	1.2.2.02.13.01.001	Indisponibile	84	44	13.500	TR	SAN VENANZO		No	28/05/1980	TRASFERIMENTO A TITOLO GRATUITO	Valore catastale	1.925,63	1.925,63	AGENZIA FORESTALE REGIONALE	
38997	TERRENI AGRICOLI	1.2.2.02.13.01.001	Indisponibile	84	45	2.810	TR	SAN VENANZO		No	28/05/1980	TRASFERIMENTO A TITOLO GRATUITO	Valore catastale	401,38	401,38	AGENZIA FORESTALE REGIONALE	
38998	TERRENI AGRICOLI	1.2.2.02.13.01.001	Indisponibile	84	46	4.470	TR	SAN VENANZO		No	28/05/1980	TRASFERIMENTO A TITOLO GRATUITO	Valore catastale	487,50	487,50	AGENZIA FORESTALE REGIONALE	
38999	TERRENI AGRICOLI	1.2.2.02.13.01.001	Indisponibile	84	47	62.790	TR	SAN VENANZO		No	28/05/1980	TRASFERIMENTO A TITOLO GRATUITO	Valore catastale	10.539,75	8.958,63	AGENZIA FORESTALE REGIONALE	Aggiornamento catastale anno 2019
39000	TERRENI AGRICOLI	1.2.2.02.13.01.001	Indisponibile	84	48	6.530	TR	SAN VENANZO		No	28/05/1980	TRASFERIMENTO A TITOLO GRATUITO	Valore catastale	1.917,50	1.917,50	AGENZIA FORESTALE REGIONALE	
39001	TERRENI AGRICOLI	1.2.2.02.13.01.001	Indisponibile	84	49	6.310	TR	SAN VENANZO		No	28/05/1980	TRASFERIMENTO A TITOLO GRATUITO	Valore catastale	667,88	667,88	AGENZIA FORESTALE REGIONALE	
39002	TERRENI AGRICOLI	1.2.2.02.13.01.001	Indisponibile	84	51	2.870	TR	SAN VENANZO		No	28/05/1980	TRASFERIMENTO A TITOLO GRATUITO	Valore catastale	843,38	843,38	AGENZIA FORESTALE REGIONALE	
39003	TERRENI AGRICOLI	1.2.2.02.13.01.001	Indisponibile	84	52	17.970	TR	SAN VENANZO		No	28/05/1980	TRASFERIMENTO A TITOLO GRATUITO	Valore catastale	6.786,00	6.786,00	AGENZIA FORESTALE REGIONALE	
39004	TERRENI AGRICOLI	1.2.2.02.13.01.001	Indisponibile	84	53	9.210	TR	SAN VENANZO		No	28/05/1980	TRASFERIMENTO A TITOLO GRATUITO	Valore catastale	2.705,63	2.705,63	AGENZIA FORESTALE REGIONALE	
39005	TERRENI AGRICOLI	1.2.2.02.13.01.001	Indisponibile	84	55	78.080	TR	SAN VENANZO		No	28/05/1980	TRASFERIMENTO A TITOLO GRATUITO	Valore catastale	8.518,25	8.518,25	AGENZIA FORESTALE REGIONALE	
39006	TERRENI AGRICOLI	1.2.2.02.13.01.001	Indisponibile	84	56	21.710	TR	SAN VENANZO		No	28/05/1980	TRASFERIMENTO A TITOLO GRATUITO	Valore catastale	2.551,25	2.551,25	AGENZIA FORESTALE REGIONALE	
39007	TERRENI AGRICOLI	1.2.2.02.13.01.001	Indisponibile	84	57	840	TR	SAN VENANZO		No	28/05/1980	TRASFERIMENTO A TITOLO GRATUITO	Valore catastale	112,13	112,13	AGENZIA FORESTALE REGIONALE	
39008	TERRENI AGRICOLI	1.2.2.02.13.01.001	Indisponibile	84	58	100	TR	SAN VENANZO		No	28/05/1980	TRASFERIMENTO A TITOLO GRATUITO	Valore catastale	11,38	11,38	AGENZIA FORESTALE REGIONALE	
39009	TERRENI AGRICOLI	1.2.2.02.13.01.001	Indisponibile	84	59	9.490	TR	SAN VENANZO		No	28/05/1980	TRASFERIMENTO A TITOLO GRATUITO	Valore catastale	1.274,00	1.274,00	AGENZIA FORESTALE REGIONALE	
39010	TERRENI AGRICOLI	1.2.2.02.13.01.001	Indisponibile	84	60	109.010	TR	SAN VENANZO		No	28/05/1980	TRASFERIMENTO A TITOLO GRATUITO	Valore catastale	11.893,38	11.893,38	AGENZIA FORESTALE REGIONALE	
39011	TERRENI AGRICOLI	1.2.2.02.13.01.001	Indisponibile	84	61	35.980	TR	SAN VENANZO		No	28/05/1980	TRASFERIMENTO A TITOLO GRATUITO	Valore catastale	2.717,00	2.717,00	AGENZIA FORESTALE REGIONALE	
39012	TERRENI AGRICOLI	1.2.2.02.13.01.001	Indisponibile	84	94	6.730	TR	SAN VENANZO		No	10/07/1975	TRASFERIMENTO A TITOLO GRATUITO	Valore catastale	734,50	734,50	AGENZIA FORESTALE REGIONALE	
39013	TERRENI AGRICOLI	1.2.2.02.13.01.001	Indisponibile	84	95	1.560	TR	SAN VENANZO		No	10/07/1975	TRASFERIMENTO A TITOLO GRATUITO	Valore catastale	170,63	170,63	AGENZIA FORESTALE REGIONALE	

Numero Identificativo (da sistema informativo)	Classificazione secondo il piano dei conti dello Stato Patrimoniale in base al D.lgs.118/2011 (Descrizione)	Classificazione secondo il piano dei conti dello Stato Patrimoniale in base al D.lgs.118/2011 (Codice)	Classificazione ai sensi del codice civile (demaniale, disponibile, indisponibile)	Foglio	Particella	Superficie mq	Provincia	Comune	Località	Bene soggetto ad ammortamento	Data di acquisizione	Modalità di acquisizione	Criterio di valutazione secondo i principi del D.lgs 118/2011	Valore dell'immobile secondo i principi del D.lgs 118/2011 al 31/12/2019 (euro)	Valore dell'immobile secondo i principi del D.lgs 118/2011 al 31/12/2018 (euro)	Ente Gestore	Note
39014	TERRENI AGRICOLI	1.2.2.02.13.01.001	Indisponibile	84	96	50	TR	SAN VENANZO		No	10/07/1975	TRASFERIMENTO A TITOLO GRATUITO	Valore catastale	4,88	4,88	AGENZIA FORESTALE REGIONALE	
39015	TERRENI AGRICOLI	1.2.2.02.13.01.001	Indisponibile	84	100	2.594	TR	SAN VENANZO		No	10/07/1975	TRASFERIMENTO A TITOLO GRATUITO	Valore catastale	435,50	435,50	AGENZIA FORESTALE REGIONALE	
39016	TERRENI AGRICOLI	1.2.2.02.13.01.001	Indisponibile	84	101	6	TR	SAN VENANZO		No	10/07/1975	TRASFERIMENTO A TITOLO GRATUITO	Valore catastale	1,63	1,63	AGENZIA FORESTALE REGIONALE	
39017	TERRENI AGRICOLI	1.2.2.02.13.01.001	Indisponibile	85	1	3.210	TR	SAN VENANZO		No	28/05/1980	TRASFERIMENTO A TITOLO GRATUITO	Valore catastale	942,50	942,50	AGENZIA FORESTALE REGIONALE	
39018	TERRENI AGRICOLI	1.2.2.02.13.01.001	Indisponibile	85	2	4.590	TR	SAN VENANZO		No	28/05/1980	TRASFERIMENTO A TITOLO GRATUITO	Valore catastale	193,38	193,38	AGENZIA FORESTALE REGIONALE	
39019	TERRENI AGRICOLI	1.2.2.02.13.01.001	Indisponibile	85	3	124.750	TR	SAN VENANZO		No	28/05/1980	TRASFERIMENTO A TITOLO GRATUITO	Valore catastale	13.611,00	13.611,00	AGENZIA FORESTALE REGIONALE	
39020	TERRENI AGRICOLI	1.2.2.02.13.01.001	Indisponibile	85	4	1.180	TR	SAN VENANZO		No	28/05/1980	TRASFERIMENTO A TITOLO GRATUITO	Valore catastale	169,00	169,00	AGENZIA FORESTALE REGIONALE	
39021	TERRENI AGRICOLI	1.2.2.02.13.01.001	Indisponibile	85	5	3.490	TR	SAN VENANZO		No	28/05/1980	TRASFERIMENTO A TITOLO GRATUITO	Valore catastale	409,50	409,50	AGENZIA FORESTALE REGIONALE	
39022	TERRENI AGRICOLI	1.2.2.02.13.01.001	Indisponibile	85	6	146.560	TR	SAN VENANZO		No	28/05/1980	TRASFERIMENTO A TITOLO GRATUITO	Valore catastale	35.496,50	35.496,50	AGENZIA FORESTALE REGIONALE	
39023	TERRENI AGRICOLI	1.2.2.02.13.01.001	Indisponibile	85	7	5.930	TR	SAN VENANZO		No	28/05/1980	TRASFERIMENTO A TITOLO GRATUITO	Valore catastale	646,75	646,75	AGENZIA FORESTALE REGIONALE	
39024	TERRENI AGRICOLI	1.2.2.02.13.01.001	Indisponibile	85	8	44.870	TR	SAN VENANZO		No	10/07/1975	TRASFERIMENTO A TITOLO GRATUITO	Valore catastale	4.896,13	4.896,13	AGENZIA FORESTALE REGIONALE	
39025	TERRENI AGRICOLI	1.2.2.02.13.01.001	Indisponibile	85	12	26.980	TR	SAN VENANZO		No	28/05/1980	TRASFERIMENTO A TITOLO GRATUITO	Valore catastale	4.528,88	4.528,88	AGENZIA FORESTALE REGIONALE	
39026	TERRENI AGRICOLI	1.2.2.02.13.01.001	Indisponibile	85	13	113.600	TR	SAN VENANZO		No	10/07/1975	TRASFERIMENTO A TITOLO GRATUITO	Valore catastale	19.067,75	19.067,75	AGENZIA FORESTALE REGIONALE	
39027	TERRENI AGRICOLI	1.2.2.02.13.01.001	Indisponibile	85	14	8.380	TR	SAN VENANZO		No	10/07/1975	TRASFERIMENTO A TITOLO GRATUITO	Valore catastale	351,00	351,00	AGENZIA FORESTALE REGIONALE	
39028	TERRENI AGRICOLI	1.2.2.02.13.01.001	Indisponibile	85	15	270	TR	SAN VENANZO		No	10/07/1975	TRASFERIMENTO A TITOLO GRATUITO	Valore catastale	29,25	29,25	AGENZIA FORESTALE REGIONALE	
39029	TERRENI AGRICOLI	1.2.2.02.13.01.001	Indisponibile	85	19	51.660	TR	SAN VENANZO		No	28/05/1980	TRASFERIMENTO A TITOLO GRATUITO	Valore catastale	17.342,00	17.342,00	AGENZIA FORESTALE REGIONALE	
39030	TERRENI AGRICOLI	1.2.2.02.13.01.001	Indisponibile	85	30	44.410	TR	SAN VENANZO		No	10/07/1975	TRASFERIMENTO A TITOLO GRATUITO	Valore catastale	3.354,00	3.354,00	AGENZIA FORESTALE REGIONALE	
39031	TERRENI AGRICOLI	1.2.2.02.13.01.001	Indisponibile	85	31	3.240	TR	SAN VENANZO		No	10/07/1975	TRASFERIMENTO A TITOLO GRATUITO	Valore catastale	245,38	245,38	AGENZIA FORESTALE REGIONALE	
39032	TERRENI AGRICOLI	1.2.2.02.13.01.001	Indisponibile	86	20	121.980	TR	SAN VENANZO		No	10/07/1975	TRASFERIMENTO A TITOLO GRATUITO	Valore catastale	13.308,75	13.308,75	AGENZIA FORESTALE REGIONALE	
39033	TERRENI AGRICOLI	1.2.2.02.13.01.001	Indisponibile	86	21	3.330	TR	SAN VENANZO		No	10/07/1975	TRASFERIMENTO A TITOLO GRATUITO	Valore catastale	364,00	364,00	AGENZIA FORESTALE REGIONALE	

Numero Identificativo (da sistema informativo)	Classificazione secondo il piano dei conti dello Stato Patrimoniale in base al D.lgs.118/2011 (Descrizione)	Classificazione secondo il piano dei conti dello Stato Patrimoniale in base al D.lgs.118/2011 (Codice)	Classificazione ai sensi del codice civile (demaniale, disponibile, indisponibile)	Foglio	Particella	Superficie mq	Provincia	Comune	Località	Bene soggetto ad ammortamento	Data di acquisizione	Modalità di acquisizione	Criterio di valutazione secondo i principi del D.lgs 118/2011	Valore dell'immobile secondo i principi del D.lgs 118/2011 al 31/12/2019 (euro)	Valore dell'immobile secondo i principi del D.lgs 118/2011 al 31/12/2018 (euro)	Ente Gestore	Note
39034	TERRENI AGRICOLI	1.2.2.02.13.01.001	Indisponibile	93	2	108.960	TR	SAN VENANZO		No	10/07/1975	TRASFERIMENTO A TITOLO GRATUITO	Valore catastale	14.631,50	14.631,50	AGENZIA FORESTALE REGIONALE	
39035	TERRENI AGRICOLI	1.2.2.02.13.01.001	Indisponibile	93	3	5.760	TR	SAN VENANZO		No	10/07/1975	TRASFERIMENTO A TITOLO GRATUITO	Valore catastale	2.416,38	2.416,38	AGENZIA FORESTALE REGIONALE	
39036	TERRENI AGRICOLI	1.2.2.02.13.01.001	Indisponibile	93	4	6.430	TR	SAN VENANZO		No	28/05/1980	TRASFERIMENTO A TITOLO GRATUITO	Valore catastale	2.697,50	2.697,50	AGENZIA FORESTALE REGIONALE	
39037	TERRENI AGRICOLI	1.2.2.02.13.01.001	Indisponibile	93	5	5.130	TR	SAN VENANZO		No	10/07/1975	TRASFERIMENTO A TITOLO GRATUITO	Valore catastale	559,00	559,00	AGENZIA FORESTALE REGIONALE	
39038	TERRENI AGRICOLI	1.2.2.02.13.01.001	Indisponibile	93	6	600	TR	SAN VENANZO		No	10/07/1975	TRASFERIMENTO A TITOLO GRATUITO	Valore catastale	69,88	69,88	AGENZIA FORESTALE REGIONALE	
39039	TERRENI AGRICOLI	1.2.2.02.13.01.001	Indisponibile	93	7	455.210	TR	SAN VENANZO		No	10/07/1975	TRASFERIMENTO A TITOLO GRATUITO	Valore catastale	61.124,38	61.124,38	AGENZIA FORESTALE REGIONALE	
39040	TERRENI AGRICOLI	1.2.2.02.13.01.001	Indisponibile	93	8	2.160	TR	SAN VENANZO		No	28/05/1980	TRASFERIMENTO A TITOLO GRATUITO	Valore catastale	253,50	253,50	AGENZIA FORESTALE REGIONALE	
39041	TERRENI AGRICOLI	1.2.2.02.13.01.001	Indisponibile	93	9	750	TR	SAN VENANZO		No	28/05/1980	TRASFERIMENTO A TITOLO GRATUITO	Valore catastale	56,88	56,88	AGENZIA FORESTALE REGIONALE	
39042	TERRENI AGRICOLI	1.2.2.02.13.01.001	Indisponibile	93	17	366.890	TR	SAN VENANZO		No	10/07/1975	TRASFERIMENTO A TITOLO GRATUITO	Valore catastale	49.265,13	49.265,13	AGENZIA FORESTALE REGIONALE	
39043	TERRENI AGRICOLI	1.2.2.02.13.01.001	Indisponibile	93	18	180	TR	SAN VENANZO		No	10/07/1975	TRASFERIMENTO A TITOLO GRATUITO	Valore catastale	21,13	21,13	AGENZIA FORESTALE REGIONALE	
39044	TERRENI AGRICOLI	1.2.2.02.13.01.001	Indisponibile	93	19	8.430	TR	SAN VENANZO		No	10/07/1975	TRASFERIMENTO A TITOLO GRATUITO	Valore catastale	919,75	919,75	AGENZIA FORESTALE REGIONALE	
39045	TERRENI AGRICOLI	1.2.2.02.13.01.001	Indisponibile	93	20	1.330	TR	SAN VENANZO		No	10/07/1975	TRASFERIMENTO A TITOLO GRATUITO	Valore catastale	156,00	156,00	AGENZIA FORESTALE REGIONALE	
39046	TERRENI AGRICOLI	1.2.2.02.13.01.001	Indisponibile	93	21	4.230	TR	SAN VENANZO		No	10/07/1975	TRASFERIMENTO A TITOLO GRATUITO	Valore catastale	177,13	177,13	AGENZIA FORESTALE REGIONALE	
39047	TERRENI AGRICOLI	1.2.2.02.13.01.001	Indisponibile	93	22	63.340	TR	SAN VENANZO		No	28/05/1980	TRASFERIMENTO A TITOLO GRATUITO	Valore catastale	10.630,75	10.630,75	AGENZIA FORESTALE REGIONALE	
39048	TERRENI AGRICOLI	1.2.2.02.13.01.001	Indisponibile	93	25	5.220	TR	SAN VENANZO		No	10/07/1975	TRASFERIMENTO A TITOLO GRATUITO	Valore catastale	568,75	568,75	AGENZIA FORESTALE REGIONALE	
39049	TERRENI AGRICOLI	1.2.2.02.13.01.001	Indisponibile	93	26	3.440	TR	SAN VENANZO		No	10/07/1975	TRASFERIMENTO A TITOLO GRATUITO	Valore catastale	404,63	404,63	AGENZIA FORESTALE REGIONALE	
39050	TERRENI AGRICOLI	1.2.2.02.13.01.001	Indisponibile	93	27	66.990	TR	SAN VENANZO		No	10/07/1975	TRASFERIMENTO A TITOLO GRATUITO	Valore catastale	28.110,88	28.110,88	AGENZIA FORESTALE REGIONALE	
39051	TERRENI AGRICOLI	1.2.2.02.13.01.001	Indisponibile	94	1	6.890	TR	SAN VENANZO		No	10/07/1975	TRASFERIMENTO A TITOLO GRATUITO	Valore catastale	289,25	289,25	AGENZIA FORESTALE REGIONALE	
39052	TERRENI AGRICOLI	1.2.2.02.13.01.001	Indisponibile	94	2	127.840	TR	SAN VENANZO		No	10/07/1975	TRASFERIMENTO A TITOLO GRATUITO	Valore catastale	17.166,50	17.166,50	AGENZIA FORESTALE REGIONALE	
39053	TERRENI AGRICOLI	1.2.2.02.13.01.001	Indisponibile	94	3	27.610	TR	SAN VENANZO		No	28/05/1980	TRASFERIMENTO A TITOLO GRATUITO	Valore catastale	4.634,50	4.634,50	AGENZIA FORESTALE REGIONALE	

Numero Identificativo (da sistema informativo)	Classificazione secondo il piano dei conti dello Stato Patrimoniale in base al D.lgs.118/2011 (Descrizione)	Classificazione secondo il piano dei conti dello Stato Patrimoniale in base al D.lgs.118/2011 (Codice)	Classificazione ai sensi del codice civile (demaniale, disponibile, indisponibile)	Foglio	Particella	Superficie mq	Provincia	Comune	Località	Bene soggetto ad ammortamento	Data di acquisizione	Modalità di acquisizione	Criterio di valutazione secondo i principi del D.lgs 118/2011	Valore dell'immobile secondo i principi del D.lgs 118/2011 al 31/12/2019 (euro)	Valore dell'immobile secondo i principi del D.lgs 118/2011 al 31/12/2018 (euro)	Ente Gestore	Note
39054	TERRENI AGRICOLI	1.2.2.02.13.01.001	Indisponibile	94	4	221.280	TR	SAN VENANZO		No	10/07/1975	TRASFERIMENTO A TITOLO GRATUITO	Valore catastale	29.713,13	29.713,13	AGENZIA FORESTALE REGIONALE	
39055	TERRENI AGRICOLI	1.2.2.02.13.01.001	Indisponibile	94	5	4.590	TR	SAN VENANZO		No	28/05/1980	TRASFERIMENTO A TITOLO GRATUITO	Valore catastale	539,50	539,50	AGENZIA FORESTALE REGIONALE	
39056	TERRENI AGRICOLI	1.2.2.02.13.01.001	Indisponibile	94	6	9.820	TR	SAN VENANZO		No	28/05/1980	TRASFERIMENTO A TITOLO GRATUITO	Valore catastale	2.060,50	2.060,50	AGENZIA FORESTALE REGIONALE	
39057	TERRENI AGRICOLI	1.2.2.02.13.01.001	Indisponibile	94	7	320	TR	SAN VENANZO		No	10/07/1975	TRASFERIMENTO A TITOLO GRATUITO	Valore catastale	34,13	34,13	AGENZIA FORESTALE REGIONALE	
39058	TERRENI AGRICOLI	1.2.2.02.13.01.001	Indisponibile	94	13	1.830	TR	SAN VENANZO		No	10/07/1975	TRASFERIMENTO A TITOLO GRATUITO	Valore catastale	199,88	199,88	AGENZIA FORESTALE REGIONALE	
39059	TERRENI AGRICOLI	1.2.2.02.13.01.001	Indisponibile	94	14	9.850	TR	SAN VENANZO		No	10/07/1975	TRASFERIMENTO A TITOLO GRATUITO	Valore catastale	1.488,50	1.488,50	AGENZIA FORESTALE REGIONALE	
39060	TERRENI AGRICOLI	1.2.2.02.13.01.001	Indisponibile	94	16	1.300	TR	SAN VENANZO		No	10/07/1975	TRASFERIMENTO A TITOLO GRATUITO	Valore catastale	217,75	217,75	AGENZIA FORESTALE REGIONALE	
39061	TERRENI AGRICOLI	1.2.2.02.13.01.001	Indisponibile	94	17	5.220	TR	SAN VENANZO		No	10/07/1975	TRASFERIMENTO A TITOLO GRATUITO	Valore catastale	219,38	219,38	AGENZIA FORESTALE REGIONALE	
39062	TERRENI AGRICOLI	1.2.2.02.13.01.001	Indisponibile	94	18	1.430	TR	SAN VENANZO		No	10/07/1975	TRASFERIMENTO A TITOLO GRATUITO	Valore catastale	240,50	240,50	AGENZIA FORESTALE REGIONALE	
39064	TERRENI AGRICOLI	1.2.2.02.13.01.001	Indisponibile	94	21	9.950	TR	SAN VENANZO		No	28/05/1980	TRASFERIMENTO A TITOLO GRATUITO	Valore catastale	417,63	417,63	AGENZIA FORESTALE REGIONALE	
39065	TERRENI AGRICOLI	1.2.2.02.13.01.001	Indisponibile	94	22	6.090	TR	SAN VENANZO		No	10/07/1975	TRASFERIMENTO A TITOLO GRATUITO	Valore catastale	2.556,13	2.556,13	AGENZIA FORESTALE REGIONALE	
39066	TERRENI AGRICOLI	1.2.2.02.13.01.001	Indisponibile	94	23	11.410	TR	SAN VENANZO		No	10/07/1975	TRASFERIMENTO A TITOLO GRATUITO	Valore catastale	1.915,88	1.915,88	AGENZIA FORESTALE REGIONALE	
39067	TERRENI AGRICOLI	1.2.2.02.13.01.001	Indisponibile	94	24	12.990	TR	SAN VENANZO		No	10/07/1975	TRASFERIMENTO A TITOLO GRATUITO	Valore catastale	981,50	981,50	AGENZIA FORESTALE REGIONALE	
39068	TERRENI AGRICOLI	1.2.2.02.13.01.001	Indisponibile	94	25	246.940	TR	SAN VENANZO		No	10/07/1975	TRASFERIMENTO A TITOLO GRATUITO	Valore catastale	26.940,88	26.940,88	AGENZIA FORESTALE REGIONALE	
39069	TERRENI AGRICOLI	1.2.2.02.13.01.001	Indisponibile	94	26	14.020	TR	SAN VENANZO		No	10/07/1975	TRASFERIMENTO A TITOLO GRATUITO	Valore catastale	5.882,50	5.882,50	AGENZIA FORESTALE REGIONALE	
39070	TERRENI AGRICOLI	1.2.2.02.13.01.001	Indisponibile	94	27	600	TR	SAN VENANZO		No	10/07/1975	TRASFERIMENTO A TITOLO GRATUITO	Valore catastale	65,00	65,00	AGENZIA FORESTALE REGIONALE	
39071	TERRENI AGRICOLI	1.2.2.02.13.01.001	Indisponibile	94	29	5.850	TR	SAN VENANZO		No	10/07/1975	TRASFERIMENTO A TITOLO GRATUITO	Valore catastale	2.455,38	2.455,38	AGENZIA FORESTALE REGIONALE	
39073	TERRENI AGRICOLI	1.2.2.02.13.01.001	Indisponibile	94	31	2.900	TR	SAN VENANZO		No	10/07/1975	TRASFERIMENTO A TITOLO GRATUITO	Valore catastale	1.217,13	1.217,13	AGENZIA FORESTALE REGIONALE	
39074	TERRENI AGRICOLI	1.2.2.02.13.01.001	Indisponibile	94	33	3.770	TR	SAN VENANZO		No	10/07/1975	TRASFERIMENTO A TITOLO GRATUITO	Valore catastale	537,88	537,88	AGENZIA FORESTALE REGIONALE	
39075	TERRENI AGRICOLI	1.2.2.02.13.01.001	Indisponibile	94	34	2.200	TR	SAN VENANZO		No	28/05/1980	TRASFERIMENTO A TITOLO GRATUITO	Valore catastale	92,63	92,63	AGENZIA FORESTALE REGIONALE	

Numero Identificativo (da sistema informativo)	Classificazione secondo il piano dei conti dello Stato Patrimoniale in base al D.lgs.118/2011 (Descrizione)	Classificazione secondo il piano dei conti dello Stato Patrimoniale in base al D.lgs.118/2011 (Codice)	Classificazione ai sensi del codice civile (demaniale, disponibile, indisponibile)	Foglio	Particella	Superficie mq	Provincia	Comune	Località	Bene soggetto ad ammortamento	Data di acquisizione	Modalità di acquisizione	Criterio di valutazione secondo i principi del D.lgs 118/2011	Valore dell'immobile secondo i principi del D.lgs 118/2011 al 31/12/2019 (euro)	Valore dell'immobile secondo i principi del D.lgs 118/2011 al 31/12/2018 (euro)	Ente Gestore	Note
39076	TERRENI AGRICOLI	1.2.2.02.13.01.001	Indisponibile	94	35	12.430	TR	SAN VENANZO		No	28/05/1980	TRASFERIMENTO A TITOLO GRATUITO	Valore catastale	2.086,50	2.086,50	AGENZIA FORESTALE REGIONALE	
39077	TERRENI AGRICOLI	1.2.2.02.13.01.001	Indisponibile	95	1	51.840	TR	SAN VENANZO		No	10/07/1975	TRASFERIMENTO A TITOLO GRATUITO	Valore catastale	8.701,88	8.701,88	AGENZIA FORESTALE REGIONALE	
39078	TERRENI AGRICOLI	1.2.2.02.13.01.001	Indisponibile	95	2	6.940	TR	SAN VENANZO		No	10/07/1975	TRASFERIMENTO A TITOLO GRATUITO	Valore catastale	1.165,13	1.165,13	AGENZIA FORESTALE REGIONALE	
39079	TERRENI AGRICOLI	1.2.2.02.13.01.001	Indisponibile	95	3	7.930	TR	SAN VENANZO		No	10/07/1975	TRASFERIMENTO A TITOLO GRATUITO	Valore catastale	931,13	931,13	AGENZIA FORESTALE REGIONALE	
39080	TERRENI AGRICOLI	1.2.2.02.13.01.001	Indisponibile	95	4	13.050	TR	SAN VENANZO		No	10/07/1975	TRASFERIMENTO A TITOLO GRATUITO	Valore catastale	1.423,50	1.423,50	AGENZIA FORESTALE REGIONALE	
39081	TERRENI AGRICOLI	1.2.2.02.13.01.001	Indisponibile	95	5	5.200	TR	SAN VENANZO		No	10/07/1975	TRASFERIMENTO A TITOLO GRATUITO	Valore catastale	217,75	217,75	AGENZIA FORESTALE REGIONALE	
39082	TERRENI AGRICOLI	1.2.2.02.13.01.001	Indisponibile	95	6	15.060	TR	SAN VENANZO		No	10/07/1975	TRASFERIMENTO A TITOLO GRATUITO	Valore catastale	2.528,50	2.528,50	AGENZIA FORESTALE REGIONALE	
39083	TERRENI AGRICOLI	1.2.2.02.13.01.001	Indisponibile	95	7	22.700	TR	SAN VENANZO		No	10/07/1975	TRASFERIMENTO A TITOLO GRATUITO	Valore catastale	6.667,38	6.667,38	AGENZIA FORESTALE REGIONALE	
39084	TERRENI AGRICOLI	1.2.2.02.13.01.001	Indisponibile	95	8	6.500	TR	SAN VENANZO		No	10/07/1975	TRASFERIMENTO A TITOLO GRATUITO	Valore catastale	273,00	273,00	AGENZIA FORESTALE REGIONALE	
39085	TERRENI AGRICOLI	1.2.2.02.13.01.001	Indisponibile	95	9	56.030	TR	SAN VENANZO		No	28/05/1980	TRASFERIMENTO A TITOLO GRATUITO	Valore catastale	9.403,88	9.403,88	AGENZIA FORESTALE REGIONALE	
39086	TERRENI AGRICOLI	1.2.2.02.13.01.001	Indisponibile	95	10	4.110	TR	SAN VENANZO		No	28/05/1980	TRASFERIMENTO A TITOLO GRATUITO	Valore catastale	482,63	482,63	AGENZIA FORESTALE REGIONALE	
39087	TERRENI AGRICOLI	1.2.2.02.13.01.001	Indisponibile	95	11	48.150	TR	SAN VENANZO		No	28/05/1980	TRASFERIMENTO A TITOLO GRATUITO	Valore catastale	3.636,75	3.636,75	AGENZIA FORESTALE REGIONALE	
39088	TERRENI AGRICOLI	1.2.2.02.13.01.001	Indisponibile	95	12	33.350	TR	SAN VENANZO		No	28/05/1980	TRASFERIMENTO A TITOLO GRATUITO	Valore catastale	1.399,13	1.399,13	AGENZIA FORESTALE REGIONALE	
39089	TERRENI AGRICOLI	1.2.2.02.13.01.001	Indisponibile	95	15	11.690	TR	SAN VENANZO		No	28/05/1980	TRASFERIMENTO A TITOLO GRATUITO	Valore catastale	490,75	490,75	AGENZIA FORESTALE REGIONALE	
39090	TERRENI AGRICOLI	1.2.2.02.13.01.001	Indisponibile	95	16	5.970	TR	SAN VENANZO		No	28/05/1980	TRASFERIMENTO A TITOLO GRATUITO	Valore catastale	702,00	702,00	AGENZIA FORESTALE REGIONALE	
39091	TERRENI AGRICOLI	1.2.2.02.13.01.001	Indisponibile	95	17	14.580	TR	SAN VENANZO		No	28/05/1980	TRASFERIMENTO A TITOLO GRATUITO	Valore catastale	2.080,00	2.080,00	AGENZIA FORESTALE REGIONALE	
39092	TERRENI AGRICOLI	1.2.2.02.13.01.001	Indisponibile	95	18	26.610	TR	SAN VENANZO		No	28/05/1980	TRASFERIMENTO A TITOLO GRATUITO	Valore catastale	1.116,38	1.116,38	AGENZIA FORESTALE REGIONALE	
39093	TERRENI AGRICOLI	1.2.2.02.13.01.001	Indisponibile	95	20	3.300	TR	SAN VENANZO		No	28/05/1980	TRASFERIMENTO A TITOLO GRATUITO	Valore catastale	554,13	554,13	AGENZIA FORESTALE REGIONALE	
39094	TERRENI AGRICOLI	1.2.2.02.13.01.001	Indisponibile	95	21	70.500	TR	SAN VENANZO		No	28/05/1980	TRASFERIMENTO A TITOLO GRATUITO	Valore catastale	2.959,13	2.959,13	AGENZIA FORESTALE REGIONALE	
39095	TERRENI AGRICOLI	1.2.2.02.13.01.001	Indisponibile	95	48	750	TR	SAN VENANZO		No	10/07/1975	TRASFERIMENTO A TITOLO GRATUITO	Valore catastale	30,88	30,88	AGENZIA FORESTALE REGIONALE	

Numero Identificativo (da sistema informativo)	Classificazione secondo il piano dei conti dello Stato Patrimoniale in base al D.lgs.118/2011 (Descrizione)	Classificazione secondo il piano dei conti dello Stato Patrimoniale in base al D.lgs.118/2011 (Codice)	Classificazione ai sensi del codice civile (demaniale, disponibile, indisponibile)	Foglio	Particella	Superficie mq	Provincia	Comune	Località	Bene soggetto ad ammortamento	Data di acquisizione	Modalità di acquisizione	Criterio di valutazione secondo i principi del D.lgs 118/2011	Valore dell'immobile secondo i principi del D.lgs 118/2011 al 31/12/2019 (euro)	Valore dell'immobile secondo i principi del D.lgs 118/2011 al 31/12/2018 (euro)	Ente Gestore	Note
39096	TERRENI AGRICOLI	1.2.2.02.13.01.001	Indisponibile	95	49	5.270	TR	SAN VENANZO		No	10/07/1975	TRASFERIMENTO A TITOLO GRATUITO	Valore catastale	619,13	619,13	AGENZIA FORESTALE REGIONALE	
39097	TERRENI AGRICOLI	1.2.2.02.13.01.001	Indisponibile	95	50	5.220	TR	SAN VENANZO		No	10/07/1975	TRASFERIMENTO A TITOLO GRATUITO	Valore catastale	219,38	219,38	AGENZIA FORESTALE REGIONALE	
39098	TERRENI AGRICOLI	1.2.2.02.13.01.001	Indisponibile	95	51	22.400	TR	SAN VENANZO		No	28/05/1980	TRASFERIMENTO A TITOLO GRATUITO	Valore catastale	3.007,88	3.007,88	AGENZIA FORESTALE REGIONALE	
39099	TERRENI AGRICOLI	1.2.2.02.13.01.001	Indisponibile	95	53	54.420	TR	SAN VENANZO		No	28/05/1980	TRASFERIMENTO A TITOLO GRATUITO	Valore catastale	7.307,63	7.307,63	AGENZIA FORESTALE REGIONALE	
39100	TERRENI AGRICOLI	1.2.2.02.13.01.001	Indisponibile	95	54	38.350	TR	SAN VENANZO		No	28/05/1980	TRASFERIMENTO A TITOLO GRATUITO	Valore catastale	5.149,63	5.149,63	AGENZIA FORESTALE REGIONALE	
39101	TERRENI AGRICOLI	1.2.2.02.13.01.001	Indisponibile	95	77	58.930	TR	SAN VENANZO		No	28/05/1980	TRASFERIMENTO A TITOLO GRATUITO	Valore catastale	4.450,88	4.450,88	AGENZIA FORESTALE REGIONALE	
39102	TERRENI AGRICOLI	1.2.2.02.13.01.001	Indisponibile	95	79	31.620	TR	SAN VENANZO		No	28/05/1980	TRASFERIMENTO A TITOLO GRATUITO	Valore catastale	2.388,75	2.388,75	AGENZIA FORESTALE REGIONALE	
39103	TERRENI AGRICOLI	1.2.2.02.13.01.001	Indisponibile	96	1	37.170	TR	SAN VENANZO		No	28/05/1980	TRASFERIMENTO A TITOLO GRATUITO	Valore catastale	4.368,00	4.368,00	AGENZIA FORESTALE REGIONALE	
39104	TERRENI AGRICOLI	1.2.2.02.13.01.001	Indisponibile	96	4	12.880	TR	SAN VENANZO		No	28/05/1980	TRASFERIMENTO A TITOLO GRATUITO	Valore catastale	541,13	541,13	AGENZIA FORESTALE REGIONALE	
39105	TERRENI AGRICOLI	1.2.2.02.13.01.001	Indisponibile	96	5	156.380	TR	SAN VENANZO		No	28/05/1980	TRASFERIMENTO A TITOLO GRATUITO	Valore catastale	11.812,13	11.812,13	AGENZIA FORESTALE REGIONALE	
39106	TERRENI AGRICOLI	1.2.2.02.13.01.001	Indisponibile	96	6	23.110	TR	SAN VENANZO		No	28/05/1980	TRASFERIMENTO A TITOLO GRATUITO	Valore catastale	970,13	970,13	AGENZIA FORESTALE REGIONALE	
39107	TERRENI AGRICOLI	1.2.2.02.13.01.001	Indisponibile	96	11	5.710	TR	SAN VENANZO		No	28/05/1980	TRASFERIMENTO A TITOLO GRATUITO	Valore catastale	238,88	238,88	AGENZIA FORESTALE REGIONALE	
39108	TERRENI AGRICOLI	1.2.2.02.13.01.001	Indisponibile	96	26	1.030	TR	SAN VENANZO		No	28/05/1980	TRASFERIMENTO A TITOLO GRATUITO	Valore catastale	432,25	432,25	AGENZIA FORESTALE REGIONALE	
39109	TERRENI AGRICOLI	1.2.2.02.13.01.001	Indisponibile	96	78	51.690	TR	SAN VENANZO		No	28/05/1980	TRASFERIMENTO A TITOLO GRATUITO	Valore catastale	2.169,38	2.169,38	AGENZIA FORESTALE REGIONALE	
39110	TERRENI AGRICOLI	1.2.2.02.13.01.001	Indisponibile	96	79	25.400	TR	SAN VENANZO		No	28/05/1980	TRASFERIMENTO A TITOLO GRATUITO	Valore catastale	1.066,00	1.066,00	AGENZIA FORESTALE REGIONALE	
39111	TERRENI AGRICOLI	1.2.2.02.13.01.001	Indisponibile	97	9	106.850	TR	SAN VENANZO		No	28/05/1980	TRASFERIMENTO A TITOLO GRATUITO	Valore catastale	11.657,75	11.657,75	AGENZIA FORESTALE REGIONALE	
39112	TERRENI AGRICOLI	1.2.2.02.13.01.001	Indisponibile	97	10	273.170	TR	SAN VENANZO		No	28/05/1980	TRASFERIMENTO A TITOLO GRATUITO	Valore catastale	45.851,00	45.851,00	AGENZIA FORESTALE REGIONALE	
39113	TERRENI AGRICOLI	1.2.2.02.13.01.001	Indisponibile	97	12	10.400	TR	SAN VENANZO		No	28/05/1980	TRASFERIMENTO A TITOLO GRATUITO	Valore catastale	437,13	437,13	AGENZIA FORESTALE REGIONALE	
39114	TERRENI AGRICOLI	1.2.2.02.13.01.001	Indisponibile	97	13	15.160	TR	SAN VENANZO		No	28/05/1980	TRASFERIMENTO A TITOLO GRATUITO	Valore catastale	2.036,13	2.036,13	AGENZIA FORESTALE REGIONALE	
39115	TERRENI AGRICOLI	1.2.2.02.13.01.001	Indisponibile	97	14	1.420	TR	SAN VENANZO		No	28/05/1980	TRASFERIMENTO A TITOLO GRATUITO	Valore catastale	203,13	203,13	AGENZIA FORESTALE REGIONALE	

Numero Identificativo (da sistema informativo)	Classificazione secondo il piano dei conti dello Stato Patrimoniale in base al D.lgs.118/2011 (Descrizione)	Classificazione secondo il piano dei conti dello Stato Patrimoniale in base al D.lgs.118/2011 (Codice)	Classificazione ai sensi del codice civile (demaniale, disponibile, indisponibile)	Foglio	Particella	Superficie mq	Provincia	Comune	Località	Bene soggetto ad ammortamento	Data di acquisizione	Modalità di acquisizione	Criterio di valutazione secondo i principi del D.lgs 118/2011	Valore dell'immobile secondo i principi del D.lgs 118/2011 al 31/12/2019 (euro)	Valore dell'immobile secondo i principi del D.lgs 118/2011 al 31/12/2018 (euro)	Ente Gestore	Note
39116	TERRENI AGRICOLI	1.2.2.02.13.01.001	Indisponibile	97	17	1.040	TR	SAN VENANZO		No	28/05/1980	TRASFERIMENTO A TITOLO GRATUITO	Valore catastale	147,88	147,88	AGENZIA FORESTALE REGIONALE	
39117	TERRENI AGRICOLI	1.2.2.02.13.01.001	Indisponibile	97	24	60.220	TR	SAN VENANZO		No	28/05/1980	TRASFERIMENTO A TITOLO GRATUITO	Valore catastale	2.526,88	2.526,88	AGENZIA FORESTALE REGIONALE	
39118	TERRENI AGRICOLI	1.2.2.02.13.01.001	Indisponibile	97	34	88.900	TR	SAN VENANZO		No	28/05/1980	TRASFERIMENTO A TITOLO GRATUITO	Valore catastale	14.922,38	14.922,38	AGENZIA FORESTALE REGIONALE	
39119	TERRENI AGRICOLI	1.2.2.02.13.01.001	Indisponibile	97	35	86.220	TR	SAN VENANZO		No	28/05/1980	TRASFERIMENTO A TITOLO GRATUITO	Valore catastale	3.617,25	3.617,25	AGENZIA FORESTALE REGIONALE	
39120	TERRENI AGRICOLI	1.2.2.02.13.01.001	Indisponibile	97	36	12.710	TR	SAN VENANZO		No	28/05/1980	TRASFERIMENTO A TITOLO GRATUITO	Valore catastale	533,00	533,00	AGENZIA FORESTALE REGIONALE	
39121	TERRENI AGRICOLI	1.2.2.02.13.01.001	Indisponibile	97	53	440	TR	SAN VENANZO		No	28/05/1980	TRASFERIMENTO A TITOLO GRATUITO	Valore catastale	73,13	73,13	AGENZIA FORESTALE REGIONALE	
39122	TERRENI AGRICOLI	1.2.2.02.13.01.001	Indisponibile	97	57	16.320	TR	SAN VENANZO		No	28/05/1980	TRASFERIMENTO A TITOLO GRATUITO	Valore catastale	1.781,00	1.781,00	AGENZIA FORESTALE REGIONALE	
39123	TERRENI AGRICOLI	1.2.2.02.13.01.001	Indisponibile	97	58	27.360	TR	SAN VENANZO		No	28/05/1980	TRASFERIMENTO A TITOLO GRATUITO	Valore catastale	4.592,25	4.592,25	AGENZIA FORESTALE REGIONALE	
39124	TERRENI AGRICOLI	1.2.2.02.13.01.001	Indisponibile	97	69	8.470	TR	SAN VENANZO		No	28/05/1980	TRASFERIMENTO A TITOLO GRATUITO	Valore catastale	1.421,88	1.421,88	AGENZIA FORESTALE REGIONALE	
39125	TERRENI AGRICOLI	1.2.2.02.13.01.001	Indisponibile	97	72	860	TR	SAN VENANZO		No	28/05/1980	TRASFERIMENTO A TITOLO GRATUITO	Valore catastale	144,63	144,63	AGENZIA FORESTALE REGIONALE	
39126	TERRENI AGRICOLI	1.2.2.02.13.01.001	Indisponibile	97	73	830	TR	SAN VENANZO		No	28/05/1980	TRASFERIMENTO A TITOLO GRATUITO	Valore catastale	139,75	139,75	AGENZIA FORESTALE REGIONALE	
39127	TERRENI AGRICOLI	1.2.2.02.13.01.001	Indisponibile	97	74	17.800	TR	SAN VENANZO		No	28/05/1980	TRASFERIMENTO A TITOLO GRATUITO	Valore catastale	2.988,38	2.988,38	AGENZIA FORESTALE REGIONALE	
39128	TERRENI AGRICOLI	1.2.2.02.13.01.001	Indisponibile	97	76	11.920	TR	SAN VENANZO		No	28/05/1980	TRASFERIMENTO A TITOLO GRATUITO	Valore catastale	2.000,38	2.000,38	AGENZIA FORESTALE REGIONALE	
39129	TERRENI AGRICOLI	1.2.2.02.13.01.001	Indisponibile	97	77	11.920	TR	SAN VENANZO		No	28/05/1980	TRASFERIMENTO A TITOLO GRATUITO	Valore catastale	900,25	900,25	AGENZIA FORESTALE REGIONALE	
39130	TERRENI AGRICOLI	1.2.2.02.13.01.001	Indisponibile	97	78	1.640	TR	SAN VENANZO		No	28/05/1980	TRASFERIMENTO A TITOLO GRATUITO	Valore catastale	178,75	178,75	AGENZIA FORESTALE REGIONALE	
39131	TERRENI AGRICOLI	1.2.2.02.13.01.001	Indisponibile	97	79	15.970	TR	SAN VENANZO		No	28/05/1980	TRASFERIMENTO A TITOLO GRATUITO	Valore catastale	1.742,00	1.742,00	AGENZIA FORESTALE REGIONALE	
39132	TERRENI AGRICOLI	1.2.2.02.13.01.001	Indisponibile	97	117	5.820	TR	SAN VENANZO		No	28/05/1980	TRASFERIMENTO A TITOLO GRATUITO	Valore catastale	976,63	976,63	AGENZIA FORESTALE REGIONALE	
39133	TERRENI AGRICOLI	1.2.2.02.13.01.001	Indisponibile	97	120	2.370	TR	SAN VENANZO		No	28/05/1980	TRASFERIMENTO A TITOLO GRATUITO	Valore catastale	277,88	277,88	AGENZIA FORESTALE REGIONALE	
39134	TERRENI AGRICOLI	1.2.2.02.13.01.001	Indisponibile	97	124	1.660	TR	SAN VENANZO		No	28/05/1980	TRASFERIMENTO A TITOLO GRATUITO	Valore catastale	277,88	277,88	AGENZIA FORESTALE REGIONALE	
39135	TERRENI AGRICOLI	1.2.2.02.13.01.001	Indisponibile	98	1	3.290	TR	SAN VENANZO		No	10/07/1975	TRASFERIMENTO A TITOLO GRATUITO	Valore catastale	300,63	300,63	AGENZIA FORESTALE REGIONALE	

Numero Identificativo (da sistema informativo)	Classificazione secondo il piano dei conti dello Stato Patrimoniale in base al D.lgs.118/2011 (Descrizione)	Classificazione secondo il piano dei conti dello Stato Patrimoniale in base al D.lgs.118/2011 (Codice)	Classificazione ai sensi del codice civile (demaniale, disponibile, indisponibile)	Foglio	Particella	Superficie mq	Provincia	Comune	Località	Bene soggetto ad ammortamento	Data di acquisizione	Modalità di acquisizione	Criterio di valutazione secondo i principi del D.lgs 118/2011	Valore dell'immobile secondo i principi del D.lgs 118/2011 al 31/12/2019 (euro)	Valore dell'immobile secondo i principi del D.lgs 118/2011 al 31/12/2018 (euro)	Ente Gestore	Note
39136	TERRENI AGRICOLI	1.2.2.02.13.01.001	Indisponibile	98	2	53.300	TR	SAN VENANZO		No	10/07/1975	TRASFERIMENTO A TITOLO GRATUITO	Valore catastale	4.025,13	4.025,13	AGENZIA FORESTALE REGIONALE	
39137	TERRENI AGRICOLI	1.2.2.02.13.01.001	Indisponibile	98	3	3.800	TR	SAN VENANZO		No	28/05/1980	TRASFERIMENTO A TITOLO GRATUITO	Valore catastale	638,63	638,63	AGENZIA FORESTALE REGIONALE	
39138	TERRENI AGRICOLI	1.2.2.02.13.01.001	Indisponibile	98	4	12.150	TR	SAN VENANZO		No	28/05/1980	TRASFERIMENTO A TITOLO GRATUITO	Valore catastale	3.568,50	3.568,50	AGENZIA FORESTALE REGIONALE	
39139	TERRENI AGRICOLI	1.2.2.02.13.01.001	Indisponibile	98	5	69.210	TR	SAN VENANZO		No	10/07/1975	TRASFERIMENTO A TITOLO GRATUITO	Valore catastale	5.227,63	5.227,63	AGENZIA FORESTALE REGIONALE	
39140	TERRENI AGRICOLI	1.2.2.02.13.01.001	Indisponibile	98	6	31.140	TR	SAN VENANZO		No	10/07/1975	TRASFERIMENTO A TITOLO GRATUITO	Valore catastale	783,25	783,25	AGENZIA FORESTALE REGIONALE	
39141	TERRENI AGRICOLI	1.2.2.02.13.01.001	Indisponibile	98	7	1.710	TR	SAN VENANZO		No	10/07/1975	TRASFERIMENTO A TITOLO GRATUITO	Valore catastale	128,38	128,38	AGENZIA FORESTALE REGIONALE	
39142	TERRENI AGRICOLI	1.2.2.02.13.01.001	Indisponibile	98	8	22.480	TR	SAN VENANZO		No	28/05/1980	TRASFERIMENTO A TITOLO GRATUITO	Valore catastale	3.207,75	3.207,75	AGENZIA FORESTALE REGIONALE	
39143	TERRENI AGRICOLI	1.2.2.02.13.01.001	Indisponibile	98	9	21.280	TR	SAN VENANZO		No	10/07/1975	TRASFERIMENTO A TITOLO GRATUITO	Valore catastale	536,25	536,25	AGENZIA FORESTALE REGIONALE	
39144	TERRENI AGRICOLI	1.2.2.02.13.01.001	Indisponibile	98	10	247.210	TR	SAN VENANZO		No	10/07/1975	TRASFERIMENTO A TITOLO GRATUITO	Valore catastale	16.597,75	16.597,75	AGENZIA FORESTALE REGIONALE	
39145	TERRENI AGRICOLI	1.2.2.02.13.01.001	Indisponibile	98	11	8.150	TR	SAN VENANZO		No	10/07/1975	TRASFERIMENTO A TITOLO GRATUITO	Valore catastale	341,25	341,25	AGENZIA FORESTALE REGIONALE	
39146	TERRENI AGRICOLI	1.2.2.02.13.01.001	Indisponibile	98	12	57.270	TR	SAN VENANZO		No	10/07/1975	TRASFERIMENTO A TITOLO GRATUITO	Valore catastale	4.325,75	4.325,75	AGENZIA FORESTALE REGIONALE	
39147	TERRENI AGRICOLI	1.2.2.02.13.01.001	Indisponibile	98	13	8.920	TR	SAN VENANZO		No	10/07/1975	TRASFERIMENTO A TITOLO GRATUITO	Valore catastale	674,38	674,38	AGENZIA FORESTALE REGIONALE	
39148	TERRENI AGRICOLI	1.2.2.02.13.01.001	Indisponibile	98	14	82.360	TR	SAN VENANZO		No	10/07/1975	TRASFERIMENTO A TITOLO GRATUITO	Valore catastale	3.456,38	3.456,38	AGENZIA FORESTALE REGIONALE	
39149	TERRENI AGRICOLI	1.2.2.02.13.01.001	Indisponibile	98	15	6.370	TR	SAN VENANZO		No	10/07/1975	TRASFERIMENTO A TITOLO GRATUITO	Valore catastale	266,50	266,50	AGENZIA FORESTALE REGIONALE	
39150	TERRENI AGRICOLI	1.2.2.02.13.01.001	Indisponibile	98	16	10.160	TR	SAN VENANZO		No	10/07/1975	TRASFERIMENTO A TITOLO GRATUITO	Valore catastale	1.108,25	1.108,25	AGENZIA FORESTALE REGIONALE	
39151	TERRENI AGRICOLI	1.2.2.02.13.01.001	Indisponibile	98	17	30	TR	SAN VENANZO		No	10/07/1975	TRASFERIMENTO A TITOLO GRATUITO	Valore catastale	1,63	1,63	AGENZIA FORESTALE REGIONALE	
39152	TERRENI AGRICOLI	1.2.2.02.13.01.001	Indisponibile	98	18	1.250	TR	SAN VENANZO		No	10/07/1975	TRASFERIMENTO A TITOLO GRATUITO	Valore catastale	178,75	178,75	AGENZIA FORESTALE REGIONALE	
39153	TERRENI AGRICOLI	1.2.2.02.13.01.001	Indisponibile	98	19	1.040	TR	SAN VENANZO		No	10/07/1975	TRASFERIMENTO A TITOLO GRATUITO	Valore catastale	113,75	113,75	AGENZIA FORESTALE REGIONALE	
39154	TERRENI AGRICOLI	1.2.2.02.13.01.001	Indisponibile	98	20	155.970	TR	SAN VENANZO		No	10/07/1975	TRASFERIMENTO A TITOLO GRATUITO	Valore catastale	20.943,00	20.943,00	AGENZIA FORESTALE REGIONALE	
39155	TERRENI AGRICOLI	1.2.2.02.13.01.001	Indisponibile	98	22	127.820	TR	SAN VENANZO		No	10/07/1975	TRASFERIMENTO A TITOLO GRATUITO	Valore catastale	13.945,75	13.945,75	AGENZIA FORESTALE REGIONALE	

Numero Identificativo (da sistema informativo)	Classificazione secondo il piano dei conti dello Stato Patrimoniale in base al D.lgs.118/2011 (Descrizione)	Classificazione secondo il piano dei conti dello Stato Patrimoniale in base al D.lgs.118/2011 (Codice)	Classificazione ai sensi del codice civile (demaniale, disponibile, indisponibile)	Foglio	Particella	Superficie mq	Provincia	Comune	Località	Bene soggetto ad ammortamento	Data di acquisizione	Modalità di acquisizione	Criterio di valutazione secondo i principi del D.lgs 118/2011	Valore dell'immobile secondo i principi del D.lgs 118/2011 al 31/12/2019 (euro)	Valore dell'immobile secondo i principi del D.lgs 118/2011 al 31/12/2018 (euro)	Ente Gestore	Note
39156	TERRENI AGRICOLI	1.2.2.02.13.01.001	Indisponibile	98	23	37.510	TR	SAN VENANZO		No	10/07/1975	TRASFERIMENTO A TITOLO GRATUITO	Valore catastale	2.834,00	2.834,00	AGENZIA FORESTALE REGIONALE	
39157	TERRENI AGRICOLI	1.2.2.02.13.01.001	Indisponibile	98	24	39.010	TR	SAN VENANZO		No	10/07/1975	TRASFERIMENTO A TITOLO GRATUITO	Valore catastale	1.636,38	1.636,38	AGENZIA FORESTALE REGIONALE	
39158	TERRENI AGRICOLI	1.2.2.02.13.01.001	Indisponibile	98	25	34.030	TR	SAN VENANZO		No	10/07/1975	TRASFERIMENTO A TITOLO GRATUITO	Valore catastale	1.428,38	1.428,38	AGENZIA FORESTALE REGIONALE	
39159	TERRENI AGRICOLI	1.2.2.02.13.01.001	Indisponibile	98	26	65.870	TR	SAN VENANZO		No	10/07/1975	TRASFERIMENTO A TITOLO GRATUITO	Valore catastale	4.975,75	4.975,75	AGENZIA FORESTALE REGIONALE	
39160	TERRENI AGRICOLI	1.2.2.02.13.01.001	Indisponibile	99	1	55.460	TR	SAN VENANZO		No	10/07/1975	TRASFERIMENTO A TITOLO GRATUITO	Valore catastale	6.051,50	6.051,50	AGENZIA FORESTALE REGIONALE	
39161	TERRENI AGRICOLI	1.2.2.02.13.01.001	Indisponibile	99	2	17.450	TR	SAN VENANZO		No	10/07/1975	TRASFERIMENTO A TITOLO GRATUITO	Valore catastale	2.343,25	2.343,25	AGENZIA FORESTALE REGIONALE	
39162	TERRENI AGRICOLI	1.2.2.02.13.01.001	Indisponibile	99	3	64.230	TR	SAN VENANZO		No	10/07/1975	TRASFERIMENTO A TITOLO GRATUITO	Valore catastale	7.007,00	7.007,00	AGENZIA FORESTALE REGIONALE	
39163	TERRENI AGRICOLI	1.2.2.02.13.01.001	Indisponibile	99	4	22.570	TR	SAN VENANZO		No	10/07/1975	TRASFERIMENTO A TITOLO GRATUITO	Valore catastale	1.704,63	1.704,63	AGENZIA FORESTALE REGIONALE	
39164	TERRENI AGRICOLI	1.2.2.02.13.01.001	Indisponibile	99	5	184.980	TR	SAN VENANZO		No	10/07/1975	TRASFERIMENTO A TITOLO GRATUITO	Valore catastale	20.180,88	20.180,88	AGENZIA FORESTALE REGIONALE	
39165	TERRENI AGRICOLI	1.2.2.02.13.01.001	Indisponibile	99	6	100.390	TR	SAN VENANZO		No	10/07/1975	TRASFERIMENTO A TITOLO GRATUITO	Valore catastale	21.063,25	21.063,25	AGENZIA FORESTALE REGIONALE	
39166	TERRENI AGRICOLI	1.2.2.02.13.01.001	Indisponibile	99	7	18.890	TR	SAN VENANZO		No	10/07/1975	TRASFERIMENTO A TITOLO GRATUITO	Valore catastale	2.536,63	2.536,63	AGENZIA FORESTALE REGIONALE	
39167	TERRENI AGRICOLI	1.2.2.02.13.01.001	Indisponibile	99	8	655.890	TR	SAN VENANZO		No	10/07/1975	TRASFERIMENTO A TITOLO GRATUITO	Valore catastale	88.071,75	88.071,75	AGENZIA FORESTALE REGIONALE	
39168	TERRENI AGRICOLI	1.2.2.02.13.01.001	Indisponibile	99	9	14.020	TR	SAN VENANZO		No	10/07/1975	TRASFERIMENTO A TITOLO GRATUITO	Valore catastale	8.825,38	8.825,38	AGENZIA FORESTALE REGIONALE	
39169	TERRENI AGRICOLI	1.2.2.02.13.01.001	Indisponibile	99	10	33.270	TR	SAN VENANZO		No	10/07/1975	TRASFERIMENTO A TITOLO GRATUITO	Valore catastale	4.766,13	4.766,13	AGENZIA FORESTALE REGIONALE	
39170	TERRENI AGRICOLI	1.2.2.02.13.01.001	Indisponibile	99	25	31.190	TR	SAN VENANZO		No	10/07/1975	TRASFERIMENTO A TITOLO GRATUITO	Valore catastale	5.235,75	5.235,75	AGENZIA FORESTALE REGIONALE	
39171	TERRENI AGRICOLI	1.2.2.02.13.01.001	Indisponibile	99	13	1.460	TR	SAN VENANZO		No	10/07/1975	TRASFERIMENTO A TITOLO GRATUITO	Valore catastale	159,25	159,25	AGENZIA FORESTALE REGIONALE	
39172	TERRENI AGRICOLI	1.2.2.02.13.01.001	Indisponibile	99	14	2.570	TR	SAN VENANZO		No	10/07/1975	TRASFERIMENTO A TITOLO GRATUITO	Valore catastale	281,13	281,13	AGENZIA FORESTALE REGIONALE	
39173	TERRENI AGRICOLI	1.2.2.02.13.01.001	Indisponibile	99	15	2.590	TR	SAN VENANZO		No	10/07/1975	TRASFERIMENTO A TITOLO GRATUITO	Valore catastale	195,00	195,00	AGENZIA FORESTALE REGIONALE	
39174	TERRENI AGRICOLI	1.2.2.02.13.01.001	Indisponibile	99	16	14.600	TR	SAN VENANZO		No	10/07/1975	TRASFERIMENTO A TITOLO GRATUITO	Valore catastale	1.592,50	1.592,50	AGENZIA FORESTALE REGIONALE	
39175	TERRENI AGRICOLI	1.2.2.02.13.01.001	Indisponibile	99	17	9.400	TR	SAN VENANZO		No	10/07/1975	TRASFERIMENTO A TITOLO GRATUITO	Valore catastale	1.262,63	1.262,63	AGENZIA FORESTALE REGIONALE	

Numero Identificativo (da sistema informativo)	Classificazione secondo il piano dei conti dello Stato Patrimoniale in base al D.lgs.118/2011 (Descrizione)	Classificazione secondo il piano dei conti dello Stato Patrimoniale in base al D.lgs.118/2011 (Codice)	Classificazione ai sensi del codice civile (demaniale, disponibile, indisponibile)	Foglio	Particella	Superficie mq	Provincia	Comune	Località	Bene soggetto ad ammortamento	Data di acquisizione	Modalità di acquisizione	Criterio di valutazione secondo i principi del D.lgs 118/2011	Valore dell'immobile secondo i principi del D.lgs 118/2011 al 31/12/2019 (euro)	Valore dell'immobile secondo i principi del D.lgs 118/2011 al 31/12/2018 (euro)	Ente Gestore	Note
39176	TERRENI AGRICOLI	1.2.2.02.13.01.001	Indisponibile	100	1	144.230	TR	SAN VENANZO		No	10/07/1975	TRASFERIMENTO A TITOLO GRATUITO	Valore catastale	20.577,38	20.577,38	AGENZIA FORESTALE REGIONALE	
39177	TERRENI AGRICOLI	1.2.2.02.13.01.001	Indisponibile	100	4	9.840	TR	SAN VENANZO		No	10/07/1975	TRASFERIMENTO A TITOLO GRATUITO	Valore catastale	661,38	661,38	AGENZIA FORESTALE REGIONALE	
39178	TERRENI AGRICOLI	1.2.2.02.13.01.001	Indisponibile	100	5	1.760	TR	SAN VENANZO		No	10/07/1975	TRASFERIMENTO A TITOLO GRATUITO	Valore catastale	206,38	206,38	AGENZIA FORESTALE REGIONALE	
39179	TERRENI AGRICOLI	1.2.2.02.13.01.001	Indisponibile	100	7	12.800	TR	SAN VENANZO		No	10/07/1975	TRASFERIMENTO A TITOLO GRATUITO	Valore catastale	1.395,88	1.395,88	AGENZIA FORESTALE REGIONALE	
39180	TERRENI AGRICOLI	1.2.2.02.13.01.001	Indisponibile	100	8	2.390	TR	SAN VENANZO		No	10/07/1975	TRASFERIMENTO A TITOLO GRATUITO	Valore catastale	100,75	100,75	AGENZIA FORESTALE REGIONALE	
39181	TERRENI AGRICOLI	1.2.2.02.13.01.001	Indisponibile	100	9	83.320	TR	SAN VENANZO		No	10/07/1975	TRASFERIMENTO A TITOLO GRATUITO	Valore catastale	11.886,88	11.886,88	AGENZIA FORESTALE REGIONALE	
39182	TERRENI AGRICOLI	1.2.2.02.13.01.001	Indisponibile	100	10	2.850	TR	SAN VENANZO		No	10/07/1975	TRASFERIMENTO A TITOLO GRATUITO	Valore catastale	334,75	334,75	AGENZIA FORESTALE REGIONALE	
39183	TERRENI AGRICOLI	1.2.2.02.13.01.001	Indisponibile	100	11	47.100	TR	SAN VENANZO		No	10/07/1975	TRASFERIMENTO A TITOLO GRATUITO	Valore catastale	5.138,25	5.138,25	AGENZIA FORESTALE REGIONALE	
39184	TERRENI AGRICOLI	1.2.2.02.13.01.001	Indisponibile	100	12	708.150	TR	SAN VENANZO		No	10/07/1975	TRASFERIMENTO A TITOLO GRATUITO	Valore catastale	95.090,13	95.090,13	AGENZIA FORESTALE REGIONALE	
39185	TERRENI AGRICOLI	1.2.2.02.13.01.001	Indisponibile	100	13	13.310	TR	SAN VENANZO		No	10/07/1975	TRASFERIMENTO A TITOLO GRATUITO	Valore catastale	1.899,63	1.899,63	AGENZIA FORESTALE REGIONALE	
39186	TERRENI AGRICOLI	1.2.2.02.13.01.001	Indisponibile	100	14	55.140	TR	SAN VENANZO		No	10/07/1975	TRASFERIMENTO A TITOLO GRATUITO	Valore catastale	6.015,75	6.015,75	AGENZIA FORESTALE REGIONALE	
39187	TERRENI AGRICOLI	1.2.2.02.13.01.001	Indisponibile	100	16	39.770	TR	SAN VENANZO		No	10/07/1975	TRASFERIMENTO A TITOLO GRATUITO	Valore catastale	2.669,88	2.669,88	AGENZIA FORESTALE REGIONALE	
39188	TERRENI AGRICOLI	1.2.2.02.13.01.001	Indisponibile	100	17	1.060	TR	SAN VENANZO		No	10/07/1975	TRASFERIMENTO A TITOLO GRATUITO	Valore catastale	115,38	115,38	AGENZIA FORESTALE REGIONALE	
39189	TERRENI AGRICOLI	1.2.2.02.13.01.001	Indisponibile	101	3	46	TR	SAN VENANZO		No	10/07/1975	TRASFERIMENTO A TITOLO GRATUITO	Valore catastale	6,50	6,50	AGENZIA FORESTALE REGIONALE	
39190	TERRENI AGRICOLI	1.2.2.02.13.01.001	Indisponibile	101	5	101.950	TR	SAN VENANZO		No	10/07/1975	TRASFERIMENTO A TITOLO GRATUITO	Valore catastale	13.689,00	13.689,00	AGENZIA FORESTALE REGIONALE	
39191	TERRENI AGRICOLI	1.2.2.02.13.01.001	Indisponibile	101	6	248.870	TR	SAN VENANZO		No	10/07/1975	TRASFERIMENTO A TITOLO GRATUITO	Valore catastale	18.798,00	18.798,00	AGENZIA FORESTALE REGIONALE	
39192	TERRENI AGRICOLI	1.2.2.02.13.01.001	Indisponibile	101	7	11.324	TR	SAN VENANZO		No	10/07/1975	TRASFERIMENTO A TITOLO GRATUITO	Valore catastale	3.326,38	3.326,38	AGENZIA FORESTALE REGIONALE	
39193	TERRENI AGRICOLI	1.2.2.02.13.01.001	Indisponibile	101	8	58.840	TR	SAN VENANZO		No	10/07/1975	TRASFERIMENTO A TITOLO GRATUITO	Valore catastale	2.468,38	2.468,38	AGENZIA FORESTALE REGIONALE	
39194	TERRENI AGRICOLI	1.2.2.02.13.01.001	Indisponibile	101	9	60.310	TR	SAN VENANZO		No	10/07/1975	TRASFERIMENTO A TITOLO GRATUITO	Valore catastale	9.111,38	9.111,38	AGENZIA FORESTALE REGIONALE	
39195	TERRENI AGRICOLI	1.2.2.02.13.01.001	Indisponibile	101	10	4.820	TR	SAN VENANZO		No	10/07/1975	TRASFERIMENTO A TITOLO GRATUITO	Valore catastale	201,50	201,50	AGENZIA FORESTALE REGIONALE	

Numero Identificativo (da sistema informativo)	Classificazione secondo il piano dei conti dello Stato Patrimoniale in base al D.lgs.118/2011 (Descrizione)	Classificazione secondo il piano dei conti dello Stato Patrimoniale in base al D.lgs.118/2011 (Codice)	Classificazione ai sensi del codice civile (demaniale, disponibile, indisponibile)	Foglio	Particella	Superficie mq	Provincia	Comune	Località	Bene soggetto ad ammortamento	Data di acquisizione	Modalità di acquisizione	Criterio di valutazione secondo i principi del D.lgs 118/2011	Valore dell'immobile secondo i principi del D.lgs 118/2011 al 31/12/2019 (euro)	Valore dell'immobile secondo i principi del D.lgs 118/2011 al 31/12/2018 (euro)	Ente Gestore	Note
39196	TERRENI AGRICOLI	1.2.2.02.13.01.001	Indisponibile	101	11	740	TR	SAN VENANZO		No	10/07/1975	TRASFERIMENTO A TITOLO GRATUITO	Valore catastale	30,88	30,88	AGENZIA FORESTALE REGIONALE	
39197	TERRENI AGRICOLI	1.2.2.02.13.01.001	Indisponibile	101	12	204.560	TR	SAN VENANZO		No	10/07/1975	TRASFERIMENTO A TITOLO GRATUITO	Valore catastale	15.450,50	15.450,50	AGENZIA FORESTALE REGIONALE	
39198	TERRENI AGRICOLI	1.2.2.02.13.01.001	Indisponibile	101	13	150.790	TR	SAN VENANZO		No	10/07/1975	TRASFERIMENTO A TITOLO GRATUITO	Valore catastale	20.247,50	20.247,50	AGENZIA FORESTALE REGIONALE	
39199	TERRENI AGRICOLI	1.2.2.02.13.01.001	Indisponibile	101	14	63.670	TR	SAN VENANZO		No	10/07/1975	TRASFERIMENTO A TITOLO GRATUITO	Valore catastale	8.549,13	8.549,13	AGENZIA FORESTALE REGIONALE	
39201	TERRENI AGRICOLI	1.2.2.02.13.01.001	Indisponibile	107	2	80.520	TR	SAN VENANZO		No	10/07/1975	TRASFERIMENTO A TITOLO GRATUITO	Valore catastale	10.812,75	10.812,75	AGENZIA FORESTALE REGIONALE	
39202	TERRENI AGRICOLI	1.2.2.02.13.01.001	Indisponibile	107	3	30.910	TR	SAN VENANZO		No	10/07/1975	TRASFERIMENTO A TITOLO GRATUITO	Valore catastale	9.078,88	9.078,88	AGENZIA FORESTALE REGIONALE	
39203	TERRENI AGRICOLI	1.2.2.02.13.01.001	Indisponibile	107	4	500	TR	SAN VENANZO		No	10/07/1975	TRASFERIMENTO A TITOLO GRATUITO	Valore catastale	99,13	99,13	AGENZIA FORESTALE REGIONALE	
39204	TERRENI AGRICOLI	1.2.2.02.13.01.001	Indisponibile	107	6	12.820	TR	SAN VENANZO		No	10/07/1975	TRASFERIMENTO A TITOLO GRATUITO	Valore catastale	3.765,13	3.765,13	AGENZIA FORESTALE REGIONALE	
39205	TERRENI AGRICOLI	1.2.2.02.13.01.001	Indisponibile	107	7	7.840	TR	SAN VENANZO		No	10/07/1975	TRASFERIMENTO A TITOLO GRATUITO	Valore catastale	3.290,63	3.290,63	AGENZIA FORESTALE REGIONALE	
39206	TERRENI AGRICOLI	1.2.2.02.13.01.001	Indisponibile	107	8	690	TR	SAN VENANZO		No	10/07/1975	TRASFERIMENTO A TITOLO GRATUITO	Valore catastale	289,25	289,25	AGENZIA FORESTALE REGIONALE	
39207	TERRENI AGRICOLI	1.2.2.02.13.01.001	Indisponibile	107	9	57.670	TR	SAN VENANZO		No	10/07/1975	TRASFERIMENTO A TITOLO GRATUITO	Valore catastale	7.743,13	7.743,13	AGENZIA FORESTALE REGIONALE	
39208	TERRENI AGRICOLI	1.2.2.02.13.01.001	Indisponibile	107	10	40.520	TR	SAN VENANZO		No	10/07/1975	TRASFERIMENTO A TITOLO GRATUITO	Valore catastale	1.699,75	1.699,75	AGENZIA FORESTALE REGIONALE	
39209	TERRENI AGRICOLI	1.2.2.02.13.01.001	Indisponibile	107	12	19.730	TR	SAN VENANZO		No	10/07/1975	TRASFERIMENTO A TITOLO GRATUITO	Valore catastale	2.648,75	2.648,75	AGENZIA FORESTALE REGIONALE	
39210	TERRENI AGRICOLI	1.2.2.02.13.01.001	Indisponibile	107	13	8.310	TR	SAN VENANZO		No	28/05/1980	TRASFERIMENTO A TITOLO GRATUITO	Valore catastale	3.835,00	3.835,00	AGENZIA FORESTALE REGIONALE	
39211	TERRENI AGRICOLI	1.2.2.02.13.01.001	Indisponibile	107	14	17.400	TR	SAN VENANZO		No	28/05/1980	TRASFERIMENTO A TITOLO GRATUITO	Valore catastale	3.120,00	3.120,00	AGENZIA FORESTALE REGIONALE	
39212	TERRENI AGRICOLI	1.2.2.02.13.01.001	Indisponibile	107	15	19.540	TR	SAN VENANZO		No	28/05/1980	TRASFERIMENTO A TITOLO GRATUITO	Valore catastale	4.662,13	4.662,13	AGENZIA FORESTALE REGIONALE	
39213	TERRENI AGRICOLI	1.2.2.02.13.01.001	Indisponibile	107	16	7.440	TR	SAN VENANZO		No	10/07/1975	TRASFERIMENTO A TITOLO GRATUITO	Valore catastale	312,00	312,00	AGENZIA FORESTALE REGIONALE	
39214	TERRENI AGRICOLI	1.2.2.02.13.01.001	Indisponibile	107	17	206.940	TR	SAN VENANZO		No	10/07/1975	TRASFERIMENTO A TITOLO GRATUITO	Valore catastale	27.787,50	27.787,50	AGENZIA FORESTALE REGIONALE	
39215	TERRENI AGRICOLI	1.2.2.02.13.01.001	Indisponibile	107	18	17.540	TR	SAN VENANZO		No	28/05/1980	TRASFERIMENTO A TITOLO GRATUITO	Valore catastale	4.517,50	4.517,50	AGENZIA FORESTALE REGIONALE	
39216	TERRENI AGRICOLI	1.2.2.02.13.01.001	Indisponibile	107	19	1.240	TR	SAN VENANZO		No	28/05/1980	TRASFERIMENTO A TITOLO GRATUITO	Valore catastale	160,88	160,88	AGENZIA FORESTALE REGIONALE	

Numero Identificativo (da sistema informativo)	Classificazione secondo il piano dei conti dello Stato Patrimoniale in base al D.lgs.118/2011 (Descrizione)	Classificazione secondo il piano dei conti dello Stato Patrimoniale in base al D.lgs.118/2011 (Codice)	Classificazione ai sensi del codice civile (demaniale, disponibile, indisponibile)	Foglio	Particella	Superficie mq	Provincia	Comune	Località	Bene soggetto ad ammortamento	Data di acquisizione	Modalità di acquisizione	Criterio di valutazione secondo i principi del D.lgs 118/2011	Valore dell'immobile secondo i principi del D.lgs 118/2011 al 31/12/2019 (euro)	Valore dell'immobile secondo i principi del D.lgs 118/2011 al 31/12/2018 (euro)	Ente Gestore	Note
39217	TERRENI AGRICOLI	1.2.2.02.13.01.001	Indisponibile	107	20	3.150	TR	SAN VENANZO		No	10/07/1975	TRASFERIMENTO A TITOLO GRATUITO	Valore catastale	79,63	79,63	AGENZIA FORESTALE REGIONALE	
39218	TERRENI AGRICOLI	1.2.2.02.13.01.001	Indisponibile	107	21	7.020	TR	SAN VENANZO		No	28/05/1980	TRASFERIMENTO A TITOLO GRATUITO	Valore catastale	1.001,00	1.001,00	AGENZIA FORESTALE REGIONALE	
39219	TERRENI AGRICOLI	1.2.2.02.13.01.001	Indisponibile	107	22	9.897	TR	SAN VENANZO		No	28/05/1980	TRASFERIMENTO A TITOLO GRATUITO	Valore catastale	2.907,13	2.907,13	AGENZIA FORESTALE REGIONALE	
39220	TERRENI AGRICOLI	1.2.2.02.13.01.001	Indisponibile	107	23	7.330	TR	SAN VENANZO		No	28/05/1980	TRASFERIMENTO A TITOLO GRATUITO	Valore catastale	1.046,50	1.046,50	AGENZIA FORESTALE REGIONALE	
39221	TERRENI AGRICOLI	1.2.2.02.13.01.001	Indisponibile	107	24	5.100	TR	SAN VENANZO		No	28/05/1980	TRASFERIMENTO A TITOLO GRATUITO	Valore catastale	1.712,75	1.712,75	AGENZIA FORESTALE REGIONALE	
39222	TERRENI AGRICOLI	1.2.2.02.13.01.001	Indisponibile	107	25	8.650	TR	SAN VENANZO		No	28/05/1980	TRASFERIMENTO A TITOLO GRATUITO	Valore catastale	1.233,38	1.233,38	AGENZIA FORESTALE REGIONALE	
39223	TERRENI AGRICOLI	1.2.2.02.13.01.001	Indisponibile	107	26	6.040	TR	SAN VENANZO		No	10/07/1975	TRASFERIMENTO A TITOLO GRATUITO	Valore catastale	810,88	810,88	AGENZIA FORESTALE REGIONALE	
39224	TERRENI AGRICOLI	1.2.2.02.13.01.001	Indisponibile	107	27	1.550	TR	SAN VENANZO		No	10/07/1975	TRASFERIMENTO A TITOLO GRATUITO	Valore catastale	208,00	208,00	AGENZIA FORESTALE REGIONALE	
39225	TERRENI AGRICOLI	1.2.2.02.13.01.001	Indisponibile	107	28	8.390	TR	SAN VENANZO		No	10/07/1975	TRASFERIMENTO A TITOLO GRATUITO	Valore catastale	352,63	352,63	AGENZIA FORESTALE REGIONALE	
39226	TERRENI AGRICOLI	1.2.2.02.13.01.001	Indisponibile	108	1	8.410	TR	SAN VENANZO		No	28/05/1980	TRASFERIMENTO A TITOLO GRATUITO	Valore catastale	1.199,25	1.199,25	AGENZIA FORESTALE REGIONALE	
39227	TERRENI AGRICOLI	1.2.2.02.13.01.001	Indisponibile	108	207	27.680	TR	SAN VENANZO		No	28/05/1980	TRASFERIMENTO A TITOLO GRATUITO	Valore catastale	6.781,13	6.781,13	AGENZIA FORESTALE REGIONALE	
39228	TERRENI AGRICOLI	1.2.2.02.13.01.001	Indisponibile	108	6	203.480	TR	SAN VENANZO		No	28/05/1980	TRASFERIMENTO A TITOLO GRATUITO	Valore catastale	27.322,75	27.322,75	AGENZIA FORESTALE REGIONALE	
39229	TERRENI AGRICOLI	1.2.2.02.13.01.001	Indisponibile	108	7	12.690	TR	SAN VENANZO		No	28/05/1980	TRASFERIMENTO A TITOLO GRATUITO	Valore catastale	3.742,38	3.742,38	AGENZIA FORESTALE REGIONALE	
39230	TERRENI AGRICOLI	1.2.2.02.13.01.001	Indisponibile	108	8	21.930	TR	SAN VENANZO		No	28/05/1980	TRASFERIMENTO A TITOLO GRATUITO	Valore catastale	3.128,13	3.128,13	AGENZIA FORESTALE REGIONALE	Variazione culturale registrata anno 2018
39231	TERRENI AGRICOLI	1.2.2.02.13.01.001	Indisponibile	108	19	18.960	TR	SAN VENANZO		No	28/05/1980	TRASFERIMENTO A TITOLO GRATUITO	Valore catastale	3.181,75	3.181,75	AGENZIA FORESTALE REGIONALE	
39232	TERRENI AGRICOLI	1.2.2.02.13.01.001	Indisponibile	108	39	39.550	TR	SAN VENANZO		No	28/05/1980	TRASFERIMENTO A TITOLO GRATUITO	Valore catastale	5.310,50	5.310,50	AGENZIA FORESTALE REGIONALE	
39233	TERRENI AGRICOLI	1.2.2.02.13.01.001	Indisponibile	108	60	19.440	TR	SAN VENANZO		No	28/05/1980	TRASFERIMENTO A TITOLO GRATUITO	Valore catastale	1.469,00	1.469,00	AGENZIA FORESTALE REGIONALE	
39234	TERRENI AGRICOLI	1.2.2.02.13.01.001	Indisponibile	109	1	13.330	TR	SAN VENANZO		No	28/05/1980	TRASFERIMENTO A TITOLO GRATUITO	Valore catastale	559,00	559,00	AGENZIA FORESTALE REGIONALE	
39235	TERRENI AGRICOLI	1.2.2.02.13.01.001	Indisponibile	109	2	8.580	TR	SAN VENANZO		No	28/05/1980	TRASFERIMENTO A TITOLO GRATUITO	Valore catastale	1.803,75	1.803,75	AGENZIA FORESTALE REGIONALE	
39236	TERRENI AGRICOLI	1.2.2.02.13.01.001	Indisponibile	109	3	51.400	TR	SAN VENANZO		No	28/05/1980	TRASFERIMENTO A TITOLO GRATUITO	Valore catastale	5.607,88	5.607,88	AGENZIA FORESTALE REGIONALE	

Numero Identificativo (da sistema informativo)	Classificazione secondo il piano dei conti dello Stato Patrimoniale in base al D.lgs.118/2011 (Descrizione)	Classificazione secondo il piano dei conti dello Stato Patrimoniale in base al D.lgs.118/2011 (Codice)	Classificazione ai sensi del codice civile (demaniale, disponibile, indisponibile)	Foglio	Particella	Superficie mq	Provincia	Comune	Località	Bene soggetto ad ammortamento	Data di acquisizione	Modalità di acquisizione	Criterio di valutazione secondo i principi del D.lgs 118/2011	Valore dell'immobile secondo i principi del D.lgs 118/2011 al 31/12/2019 (euro)	Valore dell'immobile secondo i principi del D.lgs 118/2011 al 31/12/2018 (euro)	Ente Gestore	Note
39237	TERRENI AGRICOLI	1.2.2.02.13.01.001	Indisponibile	109	69	8.970	TR	SAN VENANZO		No	28/05/1980	TRASFERIMENTO A TITOLO GRATUITO	Valore catastale	2.164,50	2.164,50	AGENZIA FORESTALE REGIONALE	
39238	TERRENI AGRICOLI	1.2.2.02.13.01.001	Indisponibile	109	70	9.750	TR	SAN VENANZO		No	28/05/1980	TRASFERIMENTO A TITOLO GRATUITO	Valore catastale	6.955,00	6.955,00	AGENZIA FORESTALE REGIONALE	
39239	TERRENI AGRICOLI	1.2.2.02.13.01.001	Indisponibile	109	71	790	TR	SAN VENANZO		No	28/05/1980	TRASFERIMENTO A TITOLO GRATUITO	Valore catastale	86,13	86,13	AGENZIA FORESTALE REGIONALE	
39240	TERRENI AGRICOLI	1.2.2.02.13.01.001	Indisponibile	109	72	82.350	TR	SAN VENANZO		No	28/05/1980	TRASFERIMENTO A TITOLO GRATUITO	Valore catastale	24.189,75	24.189,75	AGENZIA FORESTALE REGIONALE	
39241	TERRENI AGRICOLI	1.2.2.02.13.01.001	Indisponibile	109	87	4.030	TR	SAN VENANZO		No	28/05/1980	TRASFERIMENTO A TITOLO GRATUITO	Valore catastale	575,25	575,25	AGENZIA FORESTALE REGIONALE	
39242	TERRENI AGRICOLI	1.2.2.02.13.01.001	Indisponibile	109	88	8.240	TR	SAN VENANZO		No	28/05/1980	TRASFERIMENTO A TITOLO GRATUITO	Valore catastale	1.174,88	1.174,88	AGENZIA FORESTALE REGIONALE	
39243	TERRENI AGRICOLI	1.2.2.02.13.01.001	Indisponibile	109	89	19.630	TR	SAN VENANZO		No	28/05/1980	TRASFERIMENTO A TITOLO GRATUITO	Valore catastale	5.081,38	5.081,38	AGENZIA FORESTALE REGIONALE	
39244	TERRENI AGRICOLI	1.2.2.02.13.01.001	Indisponibile	109	90	35.220	TR	SAN VENANZO		No	28/05/1980	TRASFERIMENTO A TITOLO GRATUITO	Valore catastale	12.883,00	12.883,00	AGENZIA FORESTALE REGIONALE	
39245	TERRENI AGRICOLI	1.2.2.02.13.01.001	Indisponibile	109	91	9.840	TR	SAN VENANZO		No	28/05/1980	TRASFERIMENTO A TITOLO GRATUITO	Valore catastale	1.404,00	1.404,00	AGENZIA FORESTALE REGIONALE	
39246	TERRENI AGRICOLI	1.2.2.02.13.01.001	Indisponibile	109	92	8.620	TR	SAN VENANZO		No	28/05/1980	TRASFERIMENTO A TITOLO GRATUITO	Valore catastale	3.617,25	3.617,25	AGENZIA FORESTALE REGIONALE	
39247	TERRENI AGRICOLI	1.2.2.02.13.01.001	Indisponibile	109	100	21.840	TR	SAN VENANZO		No	28/05/1980	TRASFERIMENTO A TITOLO GRATUITO	Valore catastale	9.165,00	9.165,00	AGENZIA FORESTALE REGIONALE	
39248	TERRENI AGRICOLI	1.2.2.02.13.01.001	Indisponibile	109	152	11.720	TR	SAN VENANZO		No	28/05/1980	TRASFERIMENTO A TITOLO GRATUITO	Valore catastale	2.216,50	2.216,50	AGENZIA FORESTALE REGIONALE	
39249	TERRENI AGRICOLI	1.2.2.02.13.01.001	Indisponibile	110	27	10.910	TR	SAN VENANZO		No	28/05/1980	TRASFERIMENTO A TITOLO GRATUITO	Valore catastale	1.189,50	1.189,50	AGENZIA FORESTALE REGIONALE	
39250	TERRENI AGRICOLI	1.2.2.02.13.01.001	Indisponibile	110	28	11.630	TR	SAN VENANZO		No	28/05/1980	TRASFERIMENTO A TITOLO GRATUITO	Valore catastale	2.440,75	2.440,75	AGENZIA FORESTALE REGIONALE	
39251	TERRENI AGRICOLI	1.2.2.02.13.01.001	Indisponibile	110	30	8.260	TR	SAN VENANZO		No	28/05/1980	TRASFERIMENTO A TITOLO GRATUITO	Valore catastale	901,88	901,88	AGENZIA FORESTALE REGIONALE	
39252	TERRENI AGRICOLI	1.2.2.02.13.01.001	Indisponibile	111	3	200	TR	SAN VENANZO		No	28/05/1980	TRASFERIMENTO A TITOLO GRATUITO	Valore catastale	58,50	58,50	AGENZIA FORESTALE REGIONALE	
39253	TERRENI AGRICOLI	1.2.2.02.13.01.001	Indisponibile	111	4	5.820	TR	SAN VENANZO		No	28/05/1980	TRASFERIMENTO A TITOLO GRATUITO	Valore catastale	1.280,50	1.280,50	AGENZIA FORESTALE REGIONALE	
39254	TERRENI AGRICOLI	1.2.2.02.13.01.001	Indisponibile	111	5	2.820	TR	SAN VENANZO		No	28/05/1980	TRASFERIMENTO A TITOLO GRATUITO	Valore catastale	2.011,75	2.011,75	AGENZIA FORESTALE REGIONALE	
39255	TERRENI AGRICOLI	1.2.2.02.13.01.001	Indisponibile	111	91	32.350	TR	SAN VENANZO		No	28/05/1980	TRASFERIMENTO A TITOLO GRATUITO	Valore catastale	3.800,88	3.800,88	AGENZIA FORESTALE REGIONALE	
39256	TERRENI AGRICOLI	1.2.2.02.13.01.001	Indisponibile	111	7	1.090	TR	SAN VENANZO		No	28/05/1980	TRASFERIMENTO A TITOLO GRATUITO	Valore catastale	290,88	290,88	AGENZIA FORESTALE REGIONALE	

Numero Identificativo (da sistema informativo)	Classificazione secondo il piano dei conti dello Stato Patrimoniale in base al D.lgs.118/2011 (Descrizione)	Classificazione secondo il piano dei conti dello Stato Patrimoniale in base al D.lgs.118/2011 (Codice)	Classificazione ai sensi del codice civile (demaniale, disponibile, indisponibile)	Foglio	Particella	Superficie mq	Provincia	Comune	Località	Bene soggetto ad ammortamento	Data di acquisizione	Modalità di acquisizione	Criterio di valutazione secondo i principi del D.lgs 118/2011	Valore dell'immobile secondo i principi del D.lgs 118/2011 al 31/12/2019 (euro)	Valore dell'immobile secondo i principi del D.lgs 118/2011 al 31/12/2018 (euro)	Ente Gestore	Note
39257	TERRENI AGRICOLI	1.2.2.02.13.01.001	Indisponibile	111	9	6.750	TR	SAN VENANZO		No	28/05/1980	TRASFERIMENTO A TITOLO GRATUITO	Valore catastale	1.132,63	1.132,63	AGENZIA FORESTALE REGIONALE	
39258	TERRENI AGRICOLI	1.2.2.02.13.01.001	Indisponibile	111	10	1.680	TR	SAN VENANZO		No	28/05/1980	TRASFERIMENTO A TITOLO GRATUITO	Valore catastale	240,50	240,50	AGENZIA FORESTALE REGIONALE	
39259	TERRENI AGRICOLI	1.2.2.02.13.01.001	Indisponibile	111	12	6.620	TR	SAN VENANZO		No	28/05/1980	TRASFERIMENTO A TITOLO GRATUITO	Valore catastale	1.839,50	1.839,50	AGENZIA FORESTALE REGIONALE	
39260	TERRENI AGRICOLI	1.2.2.02.13.01.001	Indisponibile	111	13	7.140	TR	SAN VENANZO		No	28/05/1980	TRASFERIMENTO A TITOLO GRATUITO	Valore catastale	1.018,88	1.018,88	AGENZIA FORESTALE REGIONALE	
39261	TERRENI AGRICOLI	1.2.2.02.13.01.001	Indisponibile	111	14	1.970	TR	SAN VENANZO		No	28/05/1980	TRASFERIMENTO A TITOLO GRATUITO	Valore catastale	329,88	329,88	AGENZIA FORESTALE REGIONALE	
39262	TERRENI AGRICOLI	1.2.2.02.13.01.001	Indisponibile	111	15	17.320	TR	SAN VENANZO		No	28/05/1980	TRASFERIMENTO A TITOLO GRATUITO	Valore catastale	5.499,00	5.499,00	AGENZIA FORESTALE REGIONALE	
39263	TERRENI AGRICOLI	1.2.2.02.13.01.001	Indisponibile	111	16	4.220	TR	SAN VENANZO		No	28/05/1980	TRASFERIMENTO A TITOLO GRATUITO	Valore catastale	602,88	602,88	AGENZIA FORESTALE REGIONALE	
39264	TERRENI AGRICOLI	1.2.2.02.13.01.001	Indisponibile	111	21	138.600	TR	SAN VENANZO		No	28/05/1980	TRASFERIMENTO A TITOLO GRATUITO	Valore catastale	10.468,25	10.468,25	AGENZIA FORESTALE REGIONALE	
39265	TERRENI AGRICOLI	1.2.2.02.13.01.001	Indisponibile	111	22	6.390	TR	SAN VENANZO		No	28/05/1980	TRASFERIMENTO A TITOLO GRATUITO	Valore catastale	750,75	750,75	AGENZIA FORESTALE REGIONALE	
39266	TERRENI AGRICOLI	1.2.2.02.13.01.001	Indisponibile	111	23	20.960	TR	SAN VENANZO		No	28/05/1980	TRASFERIMENTO A TITOLO GRATUITO	Valore catastale	6.157,13	6.157,13	AGENZIA FORESTALE REGIONALE	
39267	TERRENI AGRICOLI	1.2.2.02.13.01.001	Indisponibile	111	24	18.250	TR	SAN VENANZO		No	28/05/1980	TRASFERIMENTO A TITOLO GRATUITO	Valore catastale	6.891,63	6.891,63	AGENZIA FORESTALE REGIONALE	
39268	TERRENI AGRICOLI	1.2.2.02.13.01.001	Indisponibile	111	25	8.380	TR	SAN VENANZO		No	10/07/1975	TRASFERIMENTO A TITOLO GRATUITO	Valore catastale	351,00	351,00	AGENZIA FORESTALE REGIONALE	
39269	TERRENI AGRICOLI	1.2.2.02.13.01.001	Indisponibile	111	30	7.980	TR	SAN VENANZO		No	28/05/1980	TRASFERIMENTO A TITOLO GRATUITO	Valore catastale	1.657,50	1.657,50	AGENZIA FORESTALE REGIONALE	
39270	TERRENI AGRICOLI	1.2.2.02.13.01.001	Indisponibile	111	31	4.490	TR	SAN VENANZO		No	10/07/1975	TRASFERIMENTO A TITOLO GRATUITO	Valore catastale	188,50	188,50	AGENZIA FORESTALE REGIONALE	
39272	TERRENI AGRICOLI	1.2.2.02.13.01.001	Indisponibile	111	35	3.810	TR	SAN VENANZO		No	28/05/1980	TRASFERIMENTO A TITOLO GRATUITO	Valore catastale	446,88	446,88	AGENZIA FORESTALE REGIONALE	
39273	TERRENI AGRICOLI	1.2.2.02.13.01.001	Indisponibile	111	39	11.280	TR	SAN VENANZO		No	28/05/1980	TRASFERIMENTO A TITOLO GRATUITO	Valore catastale	1.608,75	1.608,75	AGENZIA FORESTALE REGIONALE	
39274	TERRENI AGRICOLI	1.2.2.02.13.01.001	Indisponibile	111	48	3.620	TR	SAN VENANZO		No	28/05/1980	TRASFERIMENTO A TITOLO GRATUITO	Valore catastale	516,75	516,75	AGENZIA FORESTALE REGIONALE	
39275	TERRENI AGRICOLI	1.2.2.02.13.01.001	Indisponibile	111	50	2.280	TR	SAN VENANZO		No	28/05/1980	TRASFERIMENTO A TITOLO GRATUITO	Valore catastale	268,13	268,13	AGENZIA FORESTALE REGIONALE	
39276	TERRENI AGRICOLI	1.2.2.02.13.01.001	Indisponibile	112	5	481.950	TR	SAN VENANZO		No	10/07/1975	TRASFERIMENTO A TITOLO GRATUITO	Valore catastale	32.358,63	32.358,63	AGENZIA FORESTALE REGIONALE	
39277	TERRENI AGRICOLI	1.2.2.02.13.01.001	Indisponibile	112	7	5.210	TR	SAN VENANZO		No	10/07/1975	TRASFERIMENTO A TITOLO GRATUITO	Valore catastale	1.530,75	1.530,75	AGENZIA FORESTALE REGIONALE	

Numero Identificativo (da sistema informativo)	Classificazione secondo il piano dei conti dello Stato Patrimoniale in base al D.lgs.118/2011 (Descrizione)	Classificazione secondo il piano dei conti dello Stato Patrimoniale in base al D.lgs.118/2011 (Codice)	Classificazione ai sensi del codice civile (demaniale, disponibile, indisponibile)	Foglio	Particella	Superficie mq	Provincia	Comune	Località	Bene soggetto ad ammortamento	Data di acquisizione	Modalità di acquisizione	Criterio di valutazione secondo i principi del D.lgs 118/2011	Valore dell'immobile secondo i principi del D.lgs 118/2011 al 31/12/2019 (euro)	Valore dell'immobile secondo i principi del D.lgs 118/2011 al 31/12/2018 (euro)	Ente Gestore	Note
39278	TERRENI AGRICOLI	1.2.2.02.13.01.001	Indisponibile	112	8	9.260	TR	SAN VENANZO		No	28/05/1980	TRASFERIMENTO A TITOLO GRATUITO	Valore catastale	3.885,38	3.885,38	AGENZIA FORESTALE REGIONALE	
39279	TERRENI AGRICOLI	1.2.2.02.13.01.001	Indisponibile	112	9	12.390	TR	SAN VENANZO		No	10/07/1975	TRASFERIMENTO A TITOLO GRATUITO	Valore catastale	5.198,38	5.198,38	AGENZIA FORESTALE REGIONALE	
39280	TERRENI AGRICOLI	1.2.2.02.13.01.001	Indisponibile	112	10	48.670	TR	SAN VENANZO		No	10/07/1975	TRASFERIMENTO A TITOLO GRATUITO	Valore catastale	7.351,50	7.351,50	AGENZIA FORESTALE REGIONALE	
39281	TERRENI AGRICOLI	1.2.2.02.13.01.001	Indisponibile	112	11	24.510	TR	SAN VENANZO		No	28/05/1980	TRASFERIMENTO A TITOLO GRATUITO	Valore catastale	2.674,75	2.674,75	AGENZIA FORESTALE REGIONALE	
39282	TERRENI AGRICOLI	1.2.2.02.13.01.001	Indisponibile	112	12	4.190	TR	SAN VENANZO		No	28/05/1980	TRASFERIMENTO A TITOLO GRATUITO	Valore catastale	1.230,13	1.230,13	AGENZIA FORESTALE REGIONALE	
39283	TERRENI AGRICOLI	1.2.2.02.13.01.001	Indisponibile	112	13	2.470	TR	SAN VENANZO		No	10/07/1975	TRASFERIMENTO A TITOLO GRATUITO	Valore catastale	373,75	373,75	AGENZIA FORESTALE REGIONALE	
39284	TERRENI AGRICOLI	1.2.2.02.13.01.001	Indisponibile	112	14	3.070	TR	SAN VENANZO		No	10/07/1975	TRASFERIMENTO A TITOLO GRATUITO	Valore catastale	334,75	334,75	AGENZIA FORESTALE REGIONALE	
39285	TERRENI AGRICOLI	1.2.2.02.13.01.001	Indisponibile	112	15	20.380	TR	SAN VENANZO		No	28/05/1980	TRASFERIMENTO A TITOLO GRATUITO	Valore catastale	5.448,63	5.448,63	AGENZIA FORESTALE REGIONALE	
39286	TERRENI AGRICOLI	1.2.2.02.13.01.001	Indisponibile	112	16	22.320	TR	SAN VENANZO		No	10/07/1975	TRASFERIMENTO A TITOLO GRATUITO	Valore catastale	936,00	936,00	AGENZIA FORESTALE REGIONALE	
39287	TERRENI AGRICOLI	1.2.2.02.13.01.001	Indisponibile	112	17	660	TR	SAN VENANZO		No	10/07/1975	TRASFERIMENTO A TITOLO GRATUITO	Valore catastale	71,50	71,50	AGENZIA FORESTALE REGIONALE	
39288	TERRENI AGRICOLI	1.2.2.02.13.01.001	Indisponibile	112	18	10.060	TR	SAN VENANZO		No	10/07/1975	TRASFERIMENTO A TITOLO GRATUITO	Valore catastale	1.096,88	1.096,88	AGENZIA FORESTALE REGIONALE	
39289	TERRENI AGRICOLI	1.2.2.02.13.01.001	Indisponibile	112	19	95.830	TR	SAN VENANZO		No	10/07/1975	TRASFERIMENTO A TITOLO GRATUITO	Valore catastale	10.455,25	10.455,25	AGENZIA FORESTALE REGIONALE	
39290	TERRENI AGRICOLI	1.2.2.02.13.01.001	Indisponibile	113	1	274.190	TR	SAN VENANZO		No	10/07/1975	TRASFERIMENTO A TITOLO GRATUITO	Valore catastale	29.914,63	29.914,63	AGENZIA FORESTALE REGIONALE	
39291	TERRENI AGRICOLI	1.2.2.02.13.01.001	Indisponibile	113	2	133.780	TR	SAN VENANZO		No	10/07/1975	TRASFERIMENTO A TITOLO GRATUITO	Valore catastale	14.595,75	14.595,75	AGENZIA FORESTALE REGIONALE	
39292	TERRENI AGRICOLI	1.2.2.02.13.01.001	Indisponibile	113	4	1.790	TR	SAN VENANZO		No	10/07/1975	TRASFERIMENTO A TITOLO GRATUITO	Valore catastale	195,00	195,00	AGENZIA FORESTALE REGIONALE	
39293	TERRENI AGRICOLI	1.2.2.02.13.01.001	Indisponibile	113	5	23.460	TR	SAN VENANZO		No	10/07/1975	TRASFERIMENTO A TITOLO GRATUITO	Valore catastale	2.559,38	2.559,38	AGENZIA FORESTALE REGIONALE	
39294	TERRENI AGRICOLI	1.2.2.02.13.01.001	Indisponibile	113	20	11.960	TR	SAN VENANZO		No	10/07/1975	TRASFERIMENTO A TITOLO GRATUITO	Valore catastale	1.304,88	1.304,88	AGENZIA FORESTALE REGIONALE	
39295	TERRENI AGRICOLI	1.2.2.02.13.01.001	Indisponibile	114	1	7.990	TR	SAN VENANZO		No	10/07/1975	TRASFERIMENTO A TITOLO GRATUITO	Valore catastale	602,88	602,88	AGENZIA FORESTALE REGIONALE	
39296	TERRENI AGRICOLI	1.2.2.02.13.01.001	Indisponibile	114	2	26.890	TR	SAN VENANZO	OSPEDALETTO	No	10/07/1975	TRASFERIMENTO A TITOLO GRATUITO	Valore catastale	3.610,75	3.610,75	AGENZIA FORESTALE REGIONALE	
39297	TERRENI AGRICOLI	1.2.2.02.13.01.001	Indisponibile	114	4	570	TR	SAN VENANZO		No	10/07/1975	TRASFERIMENTO A TITOLO GRATUITO	Valore catastale	167,38	167,38	AGENZIA FORESTALE REGIONALE	

Numero Identificativo (da sistema informativo)	Classificazione secondo il piano dei conti dello Stato Patrimoniale in base al D.lgs.118/2011 (Descrizione)	Classificazione secondo il piano dei conti dello Stato Patrimoniale in base al D.lgs.118/2011 (Codice)	Classificazione ai sensi del codice civile (demaniale, disponibile, indisponibile)	Foglio	Particella	Superficie mq	Provincia	Comune	Località	Bene soggetto ad ammortamento	Data di acquisizione	Modalità di acquisizione	Criterio di valutazione secondo i principi del D.lgs 118/2011	Valore dell'immobile secondo i principi del D.lgs 118/2011 al 31/12/2019 (euro)	Valore dell'immobile secondo i principi del D.lgs 118/2011 al 31/12/2018 (euro)	Ente Gestore	Note
39298	TERRENI AGRICOLI	1.2.2.02.13.01.001	Indisponibile	114	22	68.370	TR	SAN VENANZO		No	10/07/1975	TRASFERIMENTO A TITOLO GRATUITO	Valore catastale	14.345,50	14.345,50	AGENZIA FORESTALE REGIONALE	
39299	TERRENI AGRICOLI	1.2.2.02.13.01.001	Indisponibile	114	23	1.180	TR	SAN VENANZO		No	10/07/1975	TRASFERIMENTO A TITOLO GRATUITO	Valore catastale	346,13	346,13	AGENZIA FORESTALE REGIONALE	
39300	TERRENI AGRICOLI	1.2.2.02.13.01.001	Indisponibile	114	24	2.850	TR	SAN VENANZO		No	10/07/1975	TRASFERIMENTO A TITOLO GRATUITO	Valore catastale	120,25	120,25	AGENZIA FORESTALE REGIONALE	
39301	TERRENI AGRICOLI	1.2.2.02.13.01.001	Indisponibile	114	25	5.520	TR	SAN VENANZO		No	10/07/1975	TRASFERIMENTO A TITOLO GRATUITO	Valore catastale	1.621,75	1.621,75	AGENZIA FORESTALE REGIONALE	
39302	TERRENI AGRICOLI	1.2.2.02.13.01.001	Indisponibile	114	26	10.370	TR	SAN VENANZO		No	10/07/1975	TRASFERIMENTO A TITOLO GRATUITO	Valore catastale	3.045,25	3.045,25	AGENZIA FORESTALE REGIONALE	
39304	TERRENI AGRICOLI	1.2.2.02.13.01.001	Indisponibile	114	28	2.060	TR	SAN VENANZO		No	10/07/1975	TRASFERIMENTO A TITOLO GRATUITO	Valore catastale	604,50	604,50	AGENZIA FORESTALE REGIONALE	
39305	TERRENI AGRICOLI	1.2.2.02.13.01.001	Indisponibile	114	29	31.560	TR	SAN VENANZO		No	10/07/1975	TRASFERIMENTO A TITOLO GRATUITO	Valore catastale	5.297,50	5.297,50	AGENZIA FORESTALE REGIONALE	
39306	TERRENI AGRICOLI	1.2.2.02.13.01.001	Indisponibile	114	30	2.730	TR	SAN VENANZO		No	10/07/1975	TRASFERIMENTO A TITOLO GRATUITO	Valore catastale	801,13	801,13	AGENZIA FORESTALE REGIONALE	
39307	TERRENI AGRICOLI	1.2.2.02.13.01.001	Indisponibile	114	31	2.040	TR	SAN VENANZO		No	10/07/1975	TRASFERIMENTO A TITOLO GRATUITO	Valore catastale	290,88	290,88	AGENZIA FORESTALE REGIONALE	
39308	TERRENI AGRICOLI	1.2.2.02.13.01.001	Indisponibile	114	32	25.160	TR	SAN VENANZO		No	10/07/1975	TRASFERIMENTO A TITOLO GRATUITO	Valore catastale	1.899,63	1.899,63	AGENZIA FORESTALE REGIONALE	
39309	TERRENI AGRICOLI	1.2.2.02.13.01.001	Indisponibile	114	33	22.740	TR	SAN VENANZO		No	10/07/1975	TRASFERIMENTO A TITOLO GRATUITO	Valore catastale	2.556,13	2.556,13	AGENZIA FORESTALE REGIONALE	
39310	TERRENI AGRICOLI	1.2.2.02.13.01.001	Indisponibile	114	34	9.240	TR	SAN VENANZO		No	10/07/1975	TRASFERIMENTO A TITOLO GRATUITO	Valore catastale	1.085,50	1.085,50	AGENZIA FORESTALE REGIONALE	
39311	TERRENI AGRICOLI	1.2.2.02.13.01.001	Indisponibile	114	35	211.435	TR	SAN VENANZO		No	10/07/1975	TRASFERIMENTO A TITOLO GRATUITO	Valore catastale	44.360,88	44.360,88	AGENZIA FORESTALE REGIONALE	
39312	TERRENI AGRICOLI	1.2.2.02.13.01.001	Indisponibile	114	36	870	TR	SAN VENANZO		No	10/07/1975	TRASFERIMENTO A TITOLO GRATUITO	Valore catastale	182,00	182,00	AGENZIA FORESTALE REGIONALE	
39313	TERRENI AGRICOLI	1.2.2.02.13.01.001	Indisponibile	114	37	27.770	TR	SAN VENANZO		No	10/07/1975	TRASFERIMENTO A TITOLO GRATUITO	Valore catastale	3.029,00	3.029,00	AGENZIA FORESTALE REGIONALE	
39314	TERRENI AGRICOLI	1.2.2.02.13.01.001	Indisponibile	114	38	13.120	TR	SAN VENANZO		No	10/07/1975	TRASFERIMENTO A TITOLO GRATUITO	Valore catastale	1.542,13	1.542,13	AGENZIA FORESTALE REGIONALE	
39315	TERRENI AGRICOLI	1.2.2.02.13.01.001	Indisponibile	114	39	14.410	TR	SAN VENANZO		No	10/07/1975	TRASFERIMENTO A TITOLO GRATUITO	Valore catastale	2.177,50	2.177,50	AGENZIA FORESTALE REGIONALE	
39316	TERRENI AGRICOLI	1.2.2.02.13.01.001	Indisponibile	114	40	14.320	TR	SAN VENANZO		No	10/07/1975	TRASFERIMENTO A TITOLO GRATUITO	Valore catastale	4.205,50	4.205,50	AGENZIA FORESTALE REGIONALE	
39317	TERRENI AGRICOLI	1.2.2.02.13.01.001	Indisponibile	114	41	11.140	TR	SAN VENANZO		No	10/07/1975	TRASFERIMENTO A TITOLO GRATUITO	Valore catastale	468,00	468,00	AGENZIA FORESTALE REGIONALE	
39318	TERRENI AGRICOLI	1.2.2.02.13.01.001	Indisponibile	114	42	15.470	TR	SAN VENANZO		No	10/07/1975	TRASFERIMENTO A TITOLO GRATUITO	Valore catastale	2.206,75	2.206,75	AGENZIA FORESTALE REGIONALE	

Numero Identificativo (da sistema informativo)	Classificazione secondo il piano dei conti dello Stato Patrimoniale in base al D.lgs.118/2011 (Descrizione)	Classificazione secondo il piano dei conti dello Stato Patrimoniale in base al D.lgs.118/2011 (Codice)	Classificazione ai sensi del codice civile (demaniale, disponibile, indisponibile)	Foglio	Particella	Superficie mq	Provincia	Comune	Località	Bene soggetto ad ammortamento	Data di acquisizione	Modalità di acquisizione	Criterio di valutazione secondo i principi del D.lgs 118/2011	Valore dell'immobile secondo i principi del D.lgs 118/2011 al 31/12/2019 (euro)	Valore dell'immobile secondo i principi del D.lgs 118/2011 al 31/12/2018 (euro)	Ente Gestore	Note
39319	TERRENI AGRICOLI	1.2.2.02.13.01.001	Indisponibile	114	43	16.780	TR	SAN VENANZO		No	10/07/1975	TRASFERIMENTO A TITOLO GRATUITO	Valore catastale	2.816,13	2.816,13	AGENZIA FORESTALE REGIONALE	
39320	TERRENI AGRICOLI	1.2.2.02.13.01.001	Indisponibile	114	44	4.850	TR	SAN VENANZO		No	10/07/1975	TRASFERIMENTO A TITOLO GRATUITO	Valore catastale	203,13	203,13	AGENZIA FORESTALE REGIONALE	
39321	TERRENI AGRICOLI	1.2.2.02.13.01.001	Indisponibile	114	47	15.080	TR	SAN VENANZO		No	10/07/1975	TRASFERIMENTO A TITOLO GRATUITO	Valore catastale	6.327,75	6.327,75	AGENZIA FORESTALE REGIONALE	
39322	TERRENI AGRICOLI	1.2.2.02.13.01.001	Indisponibile	114	48	29.990	TR	SAN VENANZO		No	10/07/1975	TRASFERIMENTO A TITOLO GRATUITO	Valore catastale	11.326,25	11.326,25	AGENZIA FORESTALE REGIONALE	
39323	TERRENI AGRICOLI	1.2.2.02.13.01.001	Indisponibile	114	52	1.750	TR	SAN VENANZO		No	10/07/1975	TRASFERIMENTO A TITOLO GRATUITO	Valore catastale	513,50	513,50	AGENZIA FORESTALE REGIONALE	
39324	TERRENI AGRICOLI	1.2.2.02.13.01.001	Indisponibile	114	53	8.430	TR	SAN VENANZO		No	10/07/1975	TRASFERIMENTO A TITOLO GRATUITO	Valore catastale	1.202,50	1.202,50	AGENZIA FORESTALE REGIONALE	
39325	TERRENI AGRICOLI	1.2.2.02.13.01.001	Indisponibile	114	54	320	TR	SAN VENANZO		No	10/07/1975	TRASFERIMENTO A TITOLO GRATUITO	Valore catastale	94,25	94,25	AGENZIA FORESTALE REGIONALE	
39326	TERRENI AGRICOLI	1.2.2.02.13.01.001	Indisponibile	114	56	78.560	TR	SAN VENANZO		No	10/07/1975	TRASFERIMENTO A TITOLO GRATUITO	Valore catastale	13.186,88	13.186,88	AGENZIA FORESTALE REGIONALE	
39327	TERRENI AGRICOLI	1.2.2.02.13.01.001	Indisponibile	114	57	136.580	TR	SAN VENANZO		No	10/07/1975	TRASFERIMENTO A TITOLO GRATUITO	Valore catastale	20.632,63	20.632,63	AGENZIA FORESTALE REGIONALE	
39328	TERRENI AGRICOLI	1.2.2.02.13.01.001	Indisponibile	114	59	6.000	TR	SAN VENANZO		No	10/07/1975	TRASFERIMENTO A TITOLO GRATUITO	Valore catastale	456,63	456,63	AGENZIA FORESTALE REGIONALE	
39329	TERRENI AGRICOLI	1.2.2.02.13.01.001	Indisponibile	114	60	1.610	TR	SAN VENANZO		No	10/07/1975	TRASFERIMENTO A TITOLO GRATUITO	Valore catastale	121,88	121,88	AGENZIA FORESTALE REGIONALE	
39330	TERRENI AGRICOLI	1.2.2.02.13.01.001	Indisponibile	114	61	870	TR	SAN VENANZO		No	10/07/1975	TRASFERIMENTO A TITOLO GRATUITO	Valore catastale	123,50	123,50	AGENZIA FORESTALE REGIONALE	
39331	TERRENI AGRICOLI	1.2.2.02.13.01.001	Indisponibile	114	62	110	TR	SAN VENANZO		No	10/07/1975	TRASFERIMENTO A TITOLO GRATUITO	Valore catastale	32,50	32,50	AGENZIA FORESTALE REGIONALE	
39332	TERRENI AGRICOLI	1.2.2.02.13.01.001	Indisponibile	115	1	34.040	TR	SAN VENANZO		No	10/07/1975	TRASFERIMENTO A TITOLO GRATUITO	Valore catastale	14.283,75	14.283,75	AGENZIA FORESTALE REGIONALE	
39333	TERRENI AGRICOLI	1.2.2.02.13.01.001	Indisponibile	115	7	42.190	TR	SAN VENANZO		No	10/07/1975	TRASFERIMENTO A TITOLO GRATUITO	Valore catastale	7.081,75	7.081,75	AGENZIA FORESTALE REGIONALE	
39334	TERRENI AGRICOLI	1.2.2.02.13.01.001	Indisponibile	115	16	4.550	TR	SAN VENANZO		No	10/07/1975	TRASFERIMENTO A TITOLO GRATUITO	Valore catastale	1.335,75	1.335,75	AGENZIA FORESTALE REGIONALE	
39335	TERRENI AGRICOLI	1.2.2.02.13.01.001	Indisponibile	115	17	4.200	TR	SAN VENANZO		No	10/07/1975	TRASFERIMENTO A TITOLO GRATUITO	Valore catastale	175,50	175,50	AGENZIA FORESTALE REGIONALE	
39336	TERRENI AGRICOLI	1.2.2.02.13.01.001	Indisponibile	115	18	7.440	TR	SAN VENANZO		No	10/07/1975	TRASFERIMENTO A TITOLO GRATUITO	Valore catastale	1.248,00	1.248,00	AGENZIA FORESTALE REGIONALE	
39337	TERRENI AGRICOLI	1.2.2.02.13.01.001	Indisponibile	115	19	1.500	TR	SAN VENANZO		No	10/07/1975	TRASFERIMENTO A TITOLO GRATUITO	Valore catastale	251,88	251,88	AGENZIA FORESTALE REGIONALE	
39338	TERRENI AGRICOLI	1.2.2.02.13.01.001	Indisponibile	115	23	8.040	TR	SAN VENANZO		No	10/07/1975	TRASFERIMENTO A TITOLO GRATUITO	Valore catastale	2.361,13	2.361,13	AGENZIA FORESTALE REGIONALE	

Numero Identificativo (da sistema informativo)	Classificazione secondo il piano dei conti dello Stato Patrimoniale in base al D.lgs.118/2011 (Descrizione)	Classificazione secondo il piano dei conti dello Stato Patrimoniale in base al D.lgs.118/2011 (Codice)	Classificazione ai sensi del codice civile (demaniale, disponibile, indisponibile)	Foglio	Particella	Superficie mq	Provincia	Comune	Località	Bene soggetto ad ammortamento	Data di acquisizione	Modalità di acquisizione	Criterio di valutazione secondo i principi del D.lgs 118/2011	Valore dell'immobile secondo i principi del D.lgs 118/2011 al 31/12/2019 (euro)	Valore dell'immobile secondo i principi del D.lgs 118/2011 al 31/12/2018 (euro)	Ente Gestore	Note
39339	TERRENI AGRICOLI	1.2.2.02.13.01.001	Indisponibile	115	24	11.250	TR	SAN VENANZO		No	10/07/1975	TRASFERIMENTO A TITOLO GRATUITO	Valore catastale	282,75	282,75	AGENZIA FORESTALE REGIONALE	
39340	TERRENI AGRICOLI	1.2.2.02.13.01.001	Indisponibile	115	25	8.500	TR	SAN VENANZO		No	10/07/1975	TRASFERIMENTO A TITOLO GRATUITO	Valore catastale	999,38	999,38	AGENZIA FORESTALE REGIONALE	
39341	TERRENI AGRICOLI	1.2.2.02.13.01.001	Indisponibile	115	26	1.250	TR	SAN VENANZO		No	10/07/1975	TRASFERIMENTO A TITOLO GRATUITO	Valore catastale	52,00	52,00	AGENZIA FORESTALE REGIONALE	
39342	TERRENI AGRICOLI	1.2.2.02.13.01.001	Indisponibile	115	28	16.840	TR	SAN VENANZO		No	10/07/1975	TRASFERIMENTO A TITOLO GRATUITO	Valore catastale	3.510,00	3.510,00	AGENZIA FORESTALE REGIONALE	
39343	TERRENI AGRICOLI	1.2.2.02.13.01.001	Indisponibile	115	29	2.390	TR	SAN VENANZO	FONTANELLE	No	10/07/1975	TRASFERIMENTO A TITOLO GRATUITO	Valore catastale	60,13	60,13	AGENZIA FORESTALE REGIONALE	
39344	TERRENI AGRICOLI	1.2.2.02.13.01.001	Indisponibile	115	30	650	TR	SAN VENANZO		No	10/07/1975	TRASFERIMENTO A TITOLO GRATUITO	Valore catastale	190,13	190,13	AGENZIA FORESTALE REGIONALE	
39345	TERRENI AGRICOLI	1.2.2.02.13.01.001	Indisponibile	115	37	530	TR	SAN VENANZO		No	10/07/1975	TRASFERIMENTO A TITOLO GRATUITO	Valore catastale	58,50	58,50	AGENZIA FORESTALE REGIONALE	
39346	TERRENI AGRICOLI	1.2.2.02.13.01.001	Indisponibile	115	38	41.840	TR	SAN VENANZO		No	10/07/1975	TRASFERIMENTO A TITOLO GRATUITO	Valore catastale	10.291,13	10.291,13	AGENZIA FORESTALE REGIONALE	
39347	TERRENI AGRICOLI	1.2.2.02.13.01.001	Indisponibile	115	40	2.850	TR	SAN VENANZO		No	10/07/1975	TRASFERIMENTO A TITOLO GRATUITO	Valore catastale	598,00	598,00	AGENZIA FORESTALE REGIONALE	
39349	TERRENI AGRICOLI	1.2.2.02.13.01.001	Indisponibile	115	47	2.060	TR	SAN VENANZO		No	10/07/1975	TRASFERIMENTO A TITOLO GRATUITO	Valore catastale	604,50	604,50	AGENZIA FORESTALE REGIONALE	
39351	TERRENI AGRICOLI	1.2.2.02.13.01.001	Indisponibile	115	49	6.610	TR	SAN VENANZO		No	10/07/1975	TRASFERIMENTO A TITOLO GRATUITO	Valore catastale	913,25	913,25	AGENZIA FORESTALE REGIONALE	
39352	TERRENI AGRICOLI	1.2.2.02.13.01.001	Indisponibile	115	50	2.820	TR	SAN VENANZO		No	10/07/1975	TRASFERIMENTO A TITOLO GRATUITO	Valore catastale	422,50	422,50	AGENZIA FORESTALE REGIONALE	
39353	TERRENI AGRICOLI	1.2.2.02.13.01.001	Indisponibile	115	57	12.110	TR	SAN VENANZO	FONTANELLE	No	10/07/1975	TRASFERIMENTO A TITOLO GRATUITO	Valore catastale	1.626,63	1.626,63	AGENZIA FORESTALE REGIONALE	
39354	TERRENI AGRICOLI	1.2.2.02.13.01.001	Indisponibile	115	58	4.400	TR	SAN VENANZO		No	10/07/1975	TRASFERIMENTO A TITOLO GRATUITO	Valore catastale	627,25	627,25	AGENZIA FORESTALE REGIONALE	
39355	TERRENI AGRICOLI	1.2.2.02.13.01.001	Indisponibile	115	59	25.010	TR	SAN VENANZO		No	10/07/1975	TRASFERIMENTO A TITOLO GRATUITO	Valore catastale	3.638,38	3.638,38	AGENZIA FORESTALE REGIONALE	
39356	TERRENI AGRICOLI	1.2.2.02.13.01.001	Indisponibile	115	60	15.380	TR	SAN VENANZO		No	10/07/1975	TRASFERIMENTO A TITOLO GRATUITO	Valore catastale	2.582,13	2.582,13	AGENZIA FORESTALE REGIONALE	
39357	TERRENI AGRICOLI	1.2.2.02.13.01.001	Indisponibile	115	66	10.120	TR	SAN VENANZO		No	10/07/1975	TRASFERIMENTO A TITOLO GRATUITO	Valore catastale	1.358,50	1.358,50	AGENZIA FORESTALE REGIONALE	
39358	TERRENI AGRICOLI	1.2.2.02.13.01.001	Indisponibile	115	67	8.460	TR	SAN VENANZO		No	10/07/1975	TRASFERIMENTO A TITOLO GRATUITO	Valore catastale	2.484,63	2.484,63	AGENZIA FORESTALE REGIONALE	
39359	TERRENI AGRICOLI	1.2.2.02.13.01.001	Indisponibile	115	68	27.960	TR	SAN VENANZO		No	10/07/1975	TRASFERIMENTO A TITOLO GRATUITO	Valore catastale	4.693,00	4.693,00	AGENZIA FORESTALE REGIONALE	
39360	TERRENI AGRICOLI	1.2.2.02.13.01.001	Indisponibile	115	69	11.040	TR	SAN VENANZO		No	10/07/1975	TRASFERIMENTO A TITOLO GRATUITO	Valore catastale	1.482,00	1.482,00	AGENZIA FORESTALE REGIONALE	

Numero Identificativo (da sistema informativo)	Classificazione secondo il piano dei conti dello Stato Patrimoniale in base al D.lgs.118/2011 (Descrizione)	Classificazione secondo il piano dei conti dello Stato Patrimoniale in base al D.lgs.118/2011 (Codice)	Classificazione ai sensi del codice civile (demaniale, disponibile, indisponibile)	Foglio	Particella	Superficie mq	Provincia	Comune	Località	Bene soggetto ad ammortamento	Data di acquisizione	Modalità di acquisizione	Criterio di valutazione secondo i principi del D.lgs 118/2011	Valore dell'immobile secondo i principi del D.lgs 118/2011 al 31/12/2019 (euro)	Valore dell'immobile secondo i principi del D.lgs 118/2011 al 31/12/2018 (euro)	Ente Gestore	Note
39361	TERRENI AGRICOLI	1.2.2.02.13.01.001	Indisponibile	115	73	6.750	TR	SAN VENANZO		No	10/07/1975	TRASFERIMENTO A TITOLO GRATUITO	Valore catastale	282,75	282,75	AGENZIA FORESTALE REGIONALE	
39362	TERRENI AGRICOLI	1.2.2.02.13.01.001	Indisponibile	115	74	10.460	TR	SAN VENANZO		No	10/07/1975	TRASFERIMENTO A TITOLO GRATUITO	Valore catastale	1.228,50	1.228,50	AGENZIA FORESTALE REGIONALE	
39363	TERRENI AGRICOLI	1.2.2.02.13.01.001	Indisponibile	115	75	55.030	TR	SAN VENANZO		No	10/07/1975	TRASFERIMENTO A TITOLO GRATUITO	Valore catastale	7.852,00	7.852,00	AGENZIA FORESTALE REGIONALE	
39364	TERRENI AGRICOLI	1.2.2.02.13.01.001	Indisponibile	115	76	47.300	TR	SAN VENANZO		No	10/07/1975	TRASFERIMENTO A TITOLO GRATUITO	Valore catastale	8.017,75	8.017,75	AGENZIA FORESTALE REGIONALE	
39365	TERRENI AGRICOLI	1.2.2.02.13.01.001	Indisponibile	115	82	30.030	TR	SAN VENANZO		No	10/07/1975	TRASFERIMENTO A TITOLO GRATUITO	Valore catastale	1.259,38	1.259,38	AGENZIA FORESTALE REGIONALE	
39366	TERRENI AGRICOLI	1.2.2.02.13.01.001	Indisponibile	115	83	17.410	TR	SAN VENANZO		No	10/07/1975	TRASFERIMENTO A TITOLO GRATUITO	Valore catastale	2.484,63	2.484,63	AGENZIA FORESTALE REGIONALE	
39367	TERRENI AGRICOLI	1.2.2.02.13.01.001	Indisponibile	115	84	13.750	TR	SAN VENANZO		No	10/07/1975	TRASFERIMENTO A TITOLO GRATUITO	Valore catastale	923,00	923,00	AGENZIA FORESTALE REGIONALE	
39368	TERRENI AGRICOLI	1.2.2.02.13.01.001	Indisponibile	115	85	40	TR	SAN VENANZO		No	10/07/1975	TRASFERIMENTO A TITOLO GRATUITO	Valore catastale	3,25	3,25	AGENZIA FORESTALE REGIONALE	
39369	TERRENI AGRICOLI	1.2.2.02.13.01.001	Indisponibile	115	88	2.210	TR	SAN VENANZO		No	10/07/1975	TRASFERIMENTO A TITOLO GRATUITO	Valore catastale	370,50	370,50	AGENZIA FORESTALE REGIONALE	
39371	TERRENI AGRICOLI	1.2.2.02.13.01.001	Indisponibile	115	90	910	TR	SAN VENANZO	FONTANELLE	No	10/07/1975	TRASFERIMENTO A TITOLO GRATUITO	Valore catastale	107,25	107,25	AGENZIA FORESTALE REGIONALE	
39373	TERRENI AGRICOLI	1.2.2.02.13.01.001	Indisponibile	115	92	110	TR	SAN VENANZO		No	10/07/1975	TRASFERIMENTO A TITOLO GRATUITO	Valore catastale	32,50	32,50	AGENZIA FORESTALE REGIONALE	
39374	TERRENI AGRICOLI	1.2.2.02.13.01.001	Indisponibile	117	1	22.520	TR	SAN VENANZO		No	28/05/1980	TRASFERIMENTO A TITOLO GRATUITO	Valore catastale	5.546,13	5.546,13	AGENZIA FORESTALE REGIONALE	
39375	TERRENI AGRICOLI	1.2.2.02.13.01.001	Indisponibile	117	2	4.170	TR	SAN VENANZO		No	28/05/1980	TRASFERIMENTO A TITOLO GRATUITO	Valore catastale	1.225,25	1.225,25	AGENZIA FORESTALE REGIONALE	
39376	TERRENI AGRICOLI	1.2.2.02.13.01.001	Indisponibile	117	3	1.540	TR	SAN VENANZO		No	28/05/1980	TRASFERIMENTO A TITOLO GRATUITO	Valore catastale	451,75	451,75	AGENZIA FORESTALE REGIONALE	
39377	TERRENI AGRICOLI	1.2.2.02.13.01.001	Indisponibile	117	4	58.990	TR	SAN VENANZO		No	28/05/1980	TRASFERIMENTO A TITOLO GRATUITO	Valore catastale	7.921,88	7.921,88	AGENZIA FORESTALE REGIONALE	
39378	TERRENI AGRICOLI	1.2.2.02.13.01.001	Indisponibile	117	5	34.310	TR	SAN VENANZO		No	28/05/1980	TRASFERIMENTO A TITOLO GRATUITO	Valore catastale	5.651,75	5.651,75	AGENZIA FORESTALE REGIONALE	
39379	TERRENI AGRICOLI	1.2.2.02.13.01.001	Indisponibile	117	7	2.305	TR	SAN VENANZO		No	28/05/1980	TRASFERIMENTO A TITOLO GRATUITO	Valore catastale	328,25	328,25	AGENZIA FORESTALE REGIONALE	
39380	TERRENI AGRICOLI	1.2.2.02.13.01.001	Indisponibile	117	9	24.270	TR	SAN VENANZO		No	28/05/1980	TRASFERIMENTO A TITOLO GRATUITO	Valore catastale	3.259,75	3.259,75	AGENZIA FORESTALE REGIONALE	
39381	TERRENI AGRICOLI	1.2.2.02.13.01.001	Indisponibile	117	10	17.540	TR	SAN VENANZO	LA ROTA	No	28/05/1980	TRASFERIMENTO A TITOLO GRATUITO	Valore catastale	2.944,50	2.944,50	AGENZIA FORESTALE REGIONALE	
39382	TERRENI AGRICOLI	1.2.2.02.13.01.001	Indisponibile	117	15	20.170	TR	SAN VENANZO		No	28/05/1980	TRASFERIMENTO A TITOLO GRATUITO	Valore catastale	846,63	846,63	AGENZIA FORESTALE REGIONALE	

Numero Identificativo (da sistema informativo)	Classificazione secondo il piano dei conti dello Stato Patrimoniale in base al D.lgs.118/2011 (Descrizione)	Classificazione secondo il piano dei conti dello Stato Patrimoniale in base al D.lgs.118/2011 (Codice)	Classificazione ai sensi del codice civile (demaniale, disponibile, indisponibile)	Foglio	Particella	Superficie mq	Provincia	Comune	Località	Bene soggetto ad ammortamento	Data di acquisizione	Modalità di acquisizione	Criterio di valutazione secondo i principi del D.lgs 118/2011	Valore dell'immobile secondo i principi del D.lgs 118/2011 al 31/12/2019 (euro)	Valore dell'immobile secondo i principi del D.lgs 118/2011 al 31/12/2018 (euro)	Ente Gestore	Note
39383	TERRENI AGRICOLI	1.2.2.02.13.01.001	Indisponibile	117	16	34.110	TR	SAN VENANZO	LA ROTA	No	28/05/1980	TRASFERIMENTO A TITOLO GRATUITO	Valore catastale	5.724,88	5.724,88	AGENZIA FORESTALE REGIONALE	
39384	TERRENI AGRICOLI	1.2.2.02.13.01.001	Indisponibile	117	18	12.770	TR	SAN VENANZO		No	10/07/1975	TRASFERIMENTO A TITOLO GRATUITO	Valore catastale	1.499,88	1.499,88	AGENZIA FORESTALE REGIONALE	
39385	TERRENI AGRICOLI	1.2.2.02.13.01.001	Indisponibile	117	19	477.510	TR	SAN VENANZO		No	10/07/1975	TRASFERIMENTO A TITOLO GRATUITO	Valore catastale	32.059,63	32.059,63	AGENZIA FORESTALE REGIONALE	
39386	TERRENI AGRICOLI	1.2.2.02.13.01.001	Indisponibile	117	20	6.330	TR	SAN VENANZO		No	10/07/1975	TRASFERIMENTO A TITOLO GRATUITO	Valore catastale	1.062,75	1.062,75	AGENZIA FORESTALE REGIONALE	
39387	TERRENI AGRICOLI	1.2.2.02.13.01.001	Indisponibile	117	21	16.900	TR	SAN VENANZO		No	10/07/1975	TRASFERIMENTO A TITOLO GRATUITO	Valore catastale	2.837,25	2.837,25	AGENZIA FORESTALE REGIONALE	
39388	TERRENI AGRICOLI	1.2.2.02.13.01.001	Indisponibile	117	22	60.560	TR	SAN VENANZO		No	10/07/1975	TRASFERIMENTO A TITOLO GRATUITO	Valore catastale	6.607,25	6.607,25	AGENZIA FORESTALE REGIONALE	
39389	TERRENI AGRICOLI	1.2.2.02.13.01.001	Indisponibile	117	23	17.950	TR	SAN VENANZO		No	10/07/1975	TRASFERIMENTO A TITOLO GRATUITO	Valore catastale	2.109,25	2.109,25	AGENZIA FORESTALE REGIONALE	
39390	TERRENI AGRICOLI	1.2.2.02.13.01.001	Indisponibile	117	24	7.100	TR	SAN VENANZO		No	10/07/1975	TRASFERIMENTO A TITOLO GRATUITO	Valore catastale	775,13	775,13	AGENZIA FORESTALE REGIONALE	
39391	TERRENI AGRICOLI	1.2.2.02.13.01.001	Indisponibile	117	25	16.250	TR	SAN VENANZO		No	10/07/1975	TRASFERIMENTO A TITOLO GRATUITO	Valore catastale	2.182,38	2.182,38	AGENZIA FORESTALE REGIONALE	
39392	TERRENI AGRICOLI	1.2.2.02.13.01.001	Indisponibile	117	26	59.550	TR	SAN VENANZO		No	10/07/1975	TRASFERIMENTO A TITOLO GRATUITO	Valore catastale	7.996,63	7.996,63	AGENZIA FORESTALE REGIONALE	
39393	TERRENI AGRICOLI	1.2.2.02.13.01.001	Indisponibile	117	27	5.180	TR	SAN VENANZO		No	10/07/1975	TRASFERIMENTO A TITOLO GRATUITO	Valore catastale	1.521,00	1.521,00	AGENZIA FORESTALE REGIONALE	
39394	TERRENI AGRICOLI	1.2.2.02.13.01.001	Indisponibile	117	28	2.610	TR	SAN VENANZO		No	28/05/1980	TRASFERIMENTO A TITOLO GRATUITO	Valore catastale	284,38	284,38	AGENZIA FORESTALE REGIONALE	
39395	TERRENI AGRICOLI	1.2.2.02.13.01.001	Indisponibile	117	29	4.470	TR	SAN VENANZO		No	28/05/1980	TRASFERIMENTO A TITOLO GRATUITO	Valore catastale	560,63	560,63	AGENZIA FORESTALE REGIONALE	
39396	TERRENI AGRICOLI	1.2.2.02.13.01.001	Indisponibile	117	31	14.250	TR	SAN VENANZO		No	28/05/1980	TRASFERIMENTO A TITOLO GRATUITO	Valore catastale	2.032,88	2.032,88	AGENZIA FORESTALE REGIONALE	
39397	TERRENI AGRICOLI	1.2.2.02.13.01.001	Indisponibile	117	32	13.005	TR	SAN VENANZO		No	28/05/1980	TRASFERIMENTO A TITOLO GRATUITO	Valore catastale	2.063,75	2.063,75	AGENZIA FORESTALE REGIONALE	
39398	TERRENI AGRICOLI	1.2.2.02.13.01.001	Indisponibile	117	33	1.520	TR	SAN VENANZO		No	28/05/1980	TRASFERIMENTO A TITOLO GRATUITO	Valore catastale	318,50	318,50	AGENZIA FORESTALE REGIONALE	
39399	TERRENI AGRICOLI	1.2.2.02.13.01.001	Indisponibile	117	34	38.790	TR	SAN VENANZO		No	28/05/1980	TRASFERIMENTO A TITOLO GRATUITO	Valore catastale	5.534,75	5.534,75	AGENZIA FORESTALE REGIONALE	
39400	TERRENI AGRICOLI	1.2.2.02.13.01.001	Indisponibile	117	35	33.670	TR	SAN VENANZO	LA ROTA	No	28/05/1980	TRASFERIMENTO A TITOLO GRATUITO	Valore catastale	5.651,75	5.651,75	AGENZIA FORESTALE REGIONALE	
39401	TERRENI AGRICOLI	1.2.2.02.13.01.001	Indisponibile	117	36	14.870	TR	SAN VENANZO		No	28/05/1980	TRASFERIMENTO A TITOLO GRATUITO	Valore catastale	6.753,50	6.753,50	AGENZIA FORESTALE REGIONALE	
39403	TERRENI AGRICOLI	1.2.2.02.13.01.001	Indisponibile	117	38	72.800	TR	SAN VENANZO		No	28/05/1980	TRASFERIMENTO A TITOLO GRATUITO	Valore catastale	12.220,00	12.220,00	AGENZIA FORESTALE REGIONALE	

Numero Identificativo (da sistema informativo)	Classificazione secondo il piano dei conti dello Stato Patrimoniale in base al D.lgs.118/2011 (Descrizione)	Classificazione secondo il piano dei conti dello Stato Patrimoniale in base al D.lgs.118/2011 (Codice)	Classificazione ai sensi del codice civile (demaniale, disponibile, indisponibile)	Foglio	Particella	Superficie mq	Provincia	Comune	Località	Bene soggetto ad ammortamento	Data di acquisizione	Modalità di acquisizione	Criterio di valutazione secondo i principi del D.lgs 118/2011	Valore dell'immobile secondo i principi del D.lgs 118/2011 al 31/12/2019 (euro)	Valore dell'immobile secondo i principi del D.lgs 118/2011 al 31/12/2018 (euro)	Ente Gestore	Note
39404	TERRENI AGRICOLI	1.2.2.02.13.01.001	Indisponibile	118	2	14.000	TR	SAN VENANZO		No	28/05/1980	TRASFERIMENTO A TITOLO GRATUITO	Valore catastale	1.644,50	1.644,50	AGENZIA FORESTALE REGIONALE	
39405	TERRENI AGRICOLI	1.2.2.02.13.01.001	Indisponibile	118	3	6.440	TR	SAN VENANZO		No	28/05/1980	TRASFERIMENTO A TITOLO GRATUITO	Valore catastale	864,50	864,50	AGENZIA FORESTALE REGIONALE	
39406	TERRENI AGRICOLI	1.2.2.02.13.01.001	Indisponibile	118	5	24.630	TR	SAN VENANZO		No	10/07/1975	TRASFERIMENTO A TITOLO GRATUITO	Valore catastale	1.860,63	1.860,63	AGENZIA FORESTALE REGIONALE	
39407	TERRENI AGRICOLI	1.2.2.02.13.01.001	Indisponibile	118	13	36.170	TR	SAN VENANZO		No	10/07/1975	TRASFERIMENTO A TITOLO GRATUITO	Valore catastale	3.945,50	3.945,50	AGENZIA FORESTALE REGIONALE	
39408	TERRENI AGRICOLI	1.2.2.02.13.01.001	Indisponibile	118	14	1.140	TR	SAN VENANZO		No	28/05/1980	TRASFERIMENTO A TITOLO GRATUITO	Valore catastale	47,13	47,13	AGENZIA FORESTALE REGIONALE	
39409	TERRENI AGRICOLI	1.2.2.02.13.01.001	Indisponibile	118	78	80.060	TR	SAN VENANZO		No	10/07/1975	TRASFERIMENTO A TITOLO GRATUITO	Valore catastale	6.046,63	6.046,63	AGENZIA FORESTALE REGIONALE	
39410	TERRENI AGRICOLI	1.2.2.02.13.01.001	Indisponibile	118	79	329.380	TR	SAN VENANZO		No	10/07/1975	TRASFERIMENTO A TITOLO GRATUITO	Valore catastale	55.285,75	55.285,75	AGENZIA FORESTALE REGIONALE	
39411	TERRENI AGRICOLI	1.2.2.02.13.01.001	Indisponibile	119	1	216.770	TR	SAN VENANZO		No	10/07/1975	TRASFERIMENTO A TITOLO GRATUITO	Valore catastale	36.383,75	36.383,75	AGENZIA FORESTALE REGIONALE	
39412	TERRENI AGRICOLI	1.2.2.02.13.01.001	Indisponibile	119	2	69.350	TR	SAN VENANZO		No	10/07/1975	TRASFERIMENTO A TITOLO GRATUITO	Valore catastale	9.312,88	9.312,88	AGENZIA FORESTALE REGIONALE	
39413	TERRENI AGRICOLI	1.2.2.02.13.01.001	Indisponibile	119	3	167.320	TR	SAN VENANZO		No	10/07/1975	TRASFERIMENTO A TITOLO GRATUITO	Valore catastale	28.084,88	28.084,88	AGENZIA FORESTALE REGIONALE	
39414	TERRENI AGRICOLI	1.2.2.02.13.01.001	Indisponibile	119	4	6.050	TR	SAN VENANZO		No	10/07/1975	TRASFERIMENTO A TITOLO GRATUITO	Valore catastale	1.015,63	1.015,63	AGENZIA FORESTALE REGIONALE	
39415	TERRENI AGRICOLI	1.2.2.02.13.01.001	Indisponibile	119	5	11.130	TR	SAN VENANZO		No	10/07/1975	TRASFERIMENTO A TITOLO GRATUITO	Valore catastale	466,38	466,38	AGENZIA FORESTALE REGIONALE	
39416	TERRENI AGRICOLI	1.2.2.02.13.01.001	Indisponibile	119	6	4.850	TR	SAN VENANZO		No	10/07/1975	TRASFERIMENTO A TITOLO GRATUITO	Valore catastale	814,13	814,13	AGENZIA FORESTALE REGIONALE	
39417	TERRENI AGRICOLI	1.2.2.02.13.01.001	Indisponibile	119	7	56.320	TR	SAN VENANZO		No	10/07/1975	TRASFERIMENTO A TITOLO GRATUITO	Valore catastale	2.362,75	2.362,75	AGENZIA FORESTALE REGIONALE	
39418	TERRENI AGRICOLI	1.2.2.02.13.01.001	Indisponibile	119	8	9.820	TR	SAN VENANZO		No	10/07/1975	TRASFERIMENTO A TITOLO GRATUITO	Valore catastale	1.647,75	1.647,75	AGENZIA FORESTALE REGIONALE	
39419	TERRENI AGRICOLI	1.2.2.02.13.01.001	Indisponibile	119	9	13.390	TR	SAN VENANZO		No	10/07/1975	TRASFERIMENTO A TITOLO GRATUITO	Valore catastale	2.247,38	2.247,38	AGENZIA FORESTALE REGIONALE	
39420	TERRENI AGRICOLI	1.2.2.02.13.01.001	Indisponibile	119	10	7.400	TR	SAN VENANZO		No	10/07/1975	TRASFERIMENTO A TITOLO GRATUITO	Valore catastale	186,88	186,88	AGENZIA FORESTALE REGIONALE	
39421	TERRENI AGRICOLI	1.2.2.02.13.01.001	Indisponibile	119	11	5.220	TR	SAN VENANZO		No	10/07/1975	TRASFERIMENTO A TITOLO GRATUITO	Valore catastale	219,38	219,38	AGENZIA FORESTALE REGIONALE	
39422	TERRENI AGRICOLI	1.2.2.02.13.01.001	Indisponibile	119	12	2.630	TR	SAN VENANZO		No	10/07/1975	TRASFERIMENTO A TITOLO GRATUITO	Valore catastale	442,00	442,00	AGENZIA FORESTALE REGIONALE	
39423	TERRENI AGRICOLI	1.2.2.02.13.01.001	Indisponibile	119	13	16.190	TR	SAN VENANZO		No	10/07/1975	TRASFERIMENTO A TITOLO GRATUITO	Valore catastale	2.717,00	2.717,00	AGENZIA FORESTALE REGIONALE	

Numero Identificativo (da sistema informativo)	Classificazione secondo il piano dei conti dello Stato Patrimoniale in base al D.lgs.118/2011 (Descrizione)	Classificazione secondo il piano dei conti dello Stato Patrimoniale in base al D.lgs.118/2011 (Codice)	Classificazione ai sensi del codice civile (demaniale,disponibile, indisponibile)	Foglio	Particella	Superficie mq	Provincia	Comune	Località	Bene soggetto ad ammortamento	Data di acquisizione	Modalità di acquisizione	Criterio di valutazione secondo i principi del D.lgs 118/2011	Valore dell'immobile secondo i principi del D.lgs 118/2011 al 31/12/2019 (euro)	Valore dell'immobile secondo i principi del D.lgs 118/2011 al 31/12/2018 (euro)	Ente Gestore	Note
39424	TERRENI AGRICOLI	1.2.2.02.13.01.001	Indisponibile	119	14	91.620	TR	SAN VENANZO		No	10/07/1975	TRASFERIMENTO A TITOLO GRATUITO	Valore catastale	6.920,88	6.920,88	AGENZIA FORESTALE REGIONALE	
39425	TERRENI AGRICOLI	1.2.2.02.13.01.001	Indisponibile	119	15	87.920	TR	SAN VENANZO		No	10/07/1975	TRASFERIMENTO A TITOLO GRATUITO	Valore catastale	9.592,38	9.592,38	AGENZIA FORESTALE REGIONALE	
39426	TERRENI AGRICOLI	1.2.2.02.13.01.001	Indisponibile	119	16	11.450	TR	SAN VENANZO		No	10/07/1975	TRASFERIMENTO A TITOLO GRATUITO	Valore catastale	3.363,75	3.363,75	AGENZIA FORESTALE REGIONALE	
39427	TERRENI AGRICOLI	1.2.2.02.13.01.001	Indisponibile	119	17	237.450	TR	SAN VENANZO		No	10/07/1975	TRASFERIMENTO A TITOLO GRATUITO	Valore catastale	31.884,13	31.884,13	AGENZIA FORESTALE REGIONALE	
39428	TERRENI AGRICOLI	1.2.2.02.13.01.001	Indisponibile	119	18	3.200	TR	SAN VENANZO		No	10/07/1975	TRASFERIMENTO A TITOLO GRATUITO	Valore catastale	939,25	939,25	AGENZIA FORESTALE REGIONALE	
39429	TERRENI AGRICOLI	1.2.2.02.13.01.001	Indisponibile	119	19	100.340	TR	SAN VENANZO		No	10/07/1975	TRASFERIMENTO A TITOLO GRATUITO	Valore catastale	13.472,88	13.472,88	AGENZIA FORESTALE REGIONALE	
39430	TERRENI AGRICOLI	1.2.2.02.13.01.001	Indisponibile	119	20	112.000	TR	SAN VENANZO		No	10/07/1975	TRASFERIMENTO A TITOLO GRATUITO	Valore catastale	15.039,38	15.039,38	AGENZIA FORESTALE REGIONALE	
39431	TERRENI AGRICOLI	1.2.2.02.13.01.001	Indisponibile	120	1	10.130	TR	SAN VENANZO		No	10/07/1975	TRASFERIMENTO A TITOLO GRATUITO	Valore catastale	765,38	765,38	AGENZIA FORESTALE REGIONALE	
39432	TERRENI AGRICOLI	1.2.2.02.13.01.001	Indisponibile	120	2	1.043.780	TR	SAN VENANZO		No	10/07/1975	TRASFERIMENTO A TITOLO GRATUITO	Valore catastale	140.157,88	140.157,88	AGENZIA FORESTALE REGIONALE	
39433	TERRENI AGRICOLI	1.2.2.02.13.01.001	Indisponibile	120	3	4.610	TR	SAN VENANZO		No	10/07/1975	TRASFERIMENTO A TITOLO GRATUITO	Valore catastale	193,38	193,38	AGENZIA FORESTALE REGIONALE	
39434	TERRENI AGRICOLI	1.2.2.02.13.01.001	Indisponibile	120	4	172.780	TR	SAN VENANZO		No	10/07/1975	TRASFERIMENTO A TITOLO GRATUITO	Valore catastale	18.850,00	18.850,00	AGENZIA FORESTALE REGIONALE	
39435	TERRENI AGRICOLI	1.2.2.02.13.01.001	Indisponibile	120	5	5.210	TR	SAN VENANZO		No	10/07/1975	TRASFERIMENTO A TITOLO GRATUITO	Valore catastale	874,25	874,25	AGENZIA FORESTALE REGIONALE	
39436	TERRENI AGRICOLI	1.2.2.02.13.01.001	Indisponibile	120	6	6.830	TR	SAN VENANZO		No	10/07/1975	TRASFERIMENTO A TITOLO GRATUITO	Valore catastale	975,00	975,00	AGENZIA FORESTALE REGIONALE	
39437	TERRENI AGRICOLI	1.2.2.02.13.01.001	Indisponibile	120	7	2.940	TR	SAN VENANZO		No	10/07/1975	TRASFERIMENTO A TITOLO GRATUITO	Valore catastale	346,13	346,13	AGENZIA FORESTALE REGIONALE	
39438	TERRENI AGRICOLI	1.2.2.02.13.01.001	Indisponibile	120	8	2.300	TR	SAN VENANZO		No	10/07/1975	TRASFERIMENTO A TITOLO GRATUITO	Valore catastale	386,75	386,75	AGENZIA FORESTALE REGIONALE	
39439	TERRENI AGRICOLI	1.2.2.02.13.01.001	Indisponibile	120	9	20.260	TR	SAN VENANZO		No	10/07/1975	TRASFERIMENTO A TITOLO GRATUITO	Valore catastale	5.708,63	5.708,63	AGENZIA FORESTALE REGIONALE	
39440	TERRENI AGRICOLI	1.2.2.02.13.01.001	Indisponibile	120	10	4.160	TR	SAN VENANZO		No	10/07/1975	TRASFERIMENTO A TITOLO GRATUITO	Valore catastale	593,13	593,13	AGENZIA FORESTALE REGIONALE	
39441	TERRENI AGRICOLI	1.2.2.02.13.01.001	Indisponibile	120	11	3.680	TR	SAN VENANZO		No	10/07/1975	TRASFERIMENTO A TITOLO GRATUITO	Valore catastale	432,25	432,25	AGENZIA FORESTALE REGIONALE	
39442	TERRENI AGRICOLI	1.2.2.02.13.01.001	Indisponibile	120	13	10.900	TR	SAN VENANZO		No	10/07/1975	TRASFERIMENTO A TITOLO GRATUITO	Valore catastale	6.860,75	6.860,75	AGENZIA FORESTALE REGIONALE	
39443	TERRENI AGRICOLI	1.2.2.02.13.01.001	Indisponibile	120	14	25.440	TR	SAN VENANZO		No	10/07/1975	TRASFERIMENTO A TITOLO GRATUITO	Valore catastale	6.586,13	6.586,13	AGENZIA FORESTALE REGIONALE	

Numero Identificativo (da sistema informativo)	Classificazione secondo il piano dei conti dello Stato Patrimoniale in base al D.lgs.118/2011 (Descrizione)	Classificazione secondo il piano dei conti dello Stato Patrimoniale in base al D.lgs.118/2011 (Codice)	Classificazione ai sensi del codice civile (demaniale, disponibile, indisponibile)	Foglio	Particella	Superficie mq	Provincia	Comune	Località	Bene soggetto ad ammortamento	Data di acquisizione	Modalità di acquisizione	Criterio di valutazione secondo i principi del D.lgs 118/2011	Valore dell'immobile secondo i principi del D.lgs 118/2011 al 31/12/2019 (euro)	Valore dell'immobile secondo i principi del D.lgs 118/2011 al 31/12/2018 (euro)	Ente Gestore	Note
39444	TERRENI AGRICOLI	1.2.2.02.13.01.001	Indisponibile	120	15	5.210	TR	SAN VENANZO		No	10/07/1975	TRASFERIMENTO A TITOLO GRATUITO	Valore catastale	612,63	612,63	AGENZIA FORESTALE REGIONALE	
39445	TERRENI AGRICOLI	1.2.2.02.13.01.001	Indisponibile	120	16	13.440	TR	SAN VENANZO		No	10/07/1975	TRASFERIMENTO A TITOLO GRATUITO	Valore catastale	2.453,75	2.453,75	AGENZIA FORESTALE REGIONALE	
39446	TERRENI AGRICOLI	1.2.2.02.13.01.001	Indisponibile	120	17	3.930	TR	SAN VENANZO		No	10/07/1975	TRASFERIMENTO A TITOLO GRATUITO	Valore catastale	736,13	736,13	AGENZIA FORESTALE REGIONALE	
39447	TERRENI AGRICOLI	1.2.2.02.13.01.001	Indisponibile	120	19	2.990	TR	SAN VENANZO		No	10/07/1975	TRASFERIMENTO A TITOLO GRATUITO	Valore catastale	502,13	502,13	AGENZIA FORESTALE REGIONALE	
39448	TERRENI AGRICOLI	1.2.2.02.13.01.001	Indisponibile	120	20	11.880	TR	SAN VENANZO		No	10/07/1975	TRASFERIMENTO A TITOLO GRATUITO	Valore catastale	2.180,75	2.180,75	AGENZIA FORESTALE REGIONALE	
39449	TERRENI AGRICOLI	1.2.2.02.13.01.001	Indisponibile	120	21	2.500	TR	SAN VENANZO		No	10/07/1975	TRASFERIMENTO A TITOLO GRATUITO	Valore catastale	524,88	524,88	AGENZIA FORESTALE REGIONALE	
39450	TERRENI AGRICOLI	1.2.2.02.13.01.001	Indisponibile	120	22	6.920	TR	SAN VENANZO		No	10/07/1975	TRASFERIMENTO A TITOLO GRATUITO	Valore catastale	1.161,88	1.161,88	AGENZIA FORESTALE REGIONALE	
39451	TERRENI AGRICOLI	1.2.2.02.13.01.001	Indisponibile	120	23	23.270	TR	SAN VENANZO		No	10/07/1975	TRASFERIMENTO A TITOLO GRATUITO	Valore catastale	13.823,88	13.823,88	AGENZIA FORESTALE REGIONALE	
39452	TERRENI AGRICOLI	1.2.2.02.13.01.001	Indisponibile	120	25	5.060	TR	SAN VENANZO		No	10/07/1975	TRASFERIMENTO A TITOLO GRATUITO	Valore catastale	817,38	817,38	AGENZIA FORESTALE REGIONALE	
39453	TERRENI AGRICOLI	1.2.2.02.13.01.001	Indisponibile	121	1	32.740	TR	SAN VENANZO		No	10/07/1975	TRASFERIMENTO A TITOLO GRATUITO	Valore catastale	1.373,13	1.373,13	AGENZIA FORESTALE REGIONALE	
39454	TERRENI AGRICOLI	1.2.2.02.13.01.001	Indisponibile	121	2	126.790	TR	SAN VENANZO		No	10/07/1975	TRASFERIMENTO A TITOLO GRATUITO	Valore catastale	9.576,13	9.576,13	AGENZIA FORESTALE REGIONALE	
39455	TERRENI AGRICOLI	1.2.2.02.13.01.001	Indisponibile	121	3	4.260	TR	SAN VENANZO		No	10/07/1975	TRASFERIMENTO A TITOLO GRATUITO	Valore catastale	178,75	178,75	AGENZIA FORESTALE REGIONALE	
39456	TERRENI AGRICOLI	1.2.2.02.13.01.001	Indisponibile	121	4	22.980	TR	SAN VENANZO		No	10/07/1975	TRASFERIMENTO A TITOLO GRATUITO	Valore catastale	963,63	963,63	AGENZIA FORESTALE REGIONALE	
39457	TERRENI AGRICOLI	1.2.2.02.13.01.001	Indisponibile	121	5	47.910	TR	SAN VENANZO		No	10/07/1975	TRASFERIMENTO A TITOLO GRATUITO	Valore catastale	2.010,13	2.010,13	AGENZIA FORESTALE REGIONALE	
39458	TERRENI AGRICOLI	1.2.2.02.13.01.001	Indisponibile	121	6	6.260	TR	SAN VENANZO		No	10/07/1975	TRASFERIMENTO A TITOLO GRATUITO	Valore catastale	263,25	263,25	AGENZIA FORESTALE REGIONALE	
39459	TERRENI AGRICOLI	1.2.2.02.13.01.001	Indisponibile	121	7	1.680	TR	SAN VENANZO		No	10/07/1975	TRASFERIMENTO A TITOLO GRATUITO	Valore catastale	240,50	240,50	AGENZIA FORESTALE REGIONALE	
39461	TERRENI AGRICOLI	1.2.2.02.13.01.001	Indisponibile	121	10	52.260	TR	SAN VENANZO	SORBARE DI SOTTO	No	10/07/1975	TRASFERIMENTO A TITOLO GRATUITO	Valore catastale	14.725,75	14.725,75	AGENZIA FORESTALE REGIONALE	
39462	TERRENI AGRICOLI	1.2.2.02.13.01.001	Indisponibile	121	11	105.420	TR	SAN VENANZO		No	10/07/1975	TRASFERIMENTO A TITOLO GRATUITO	Valore catastale	4.423,25	4.423,25	AGENZIA FORESTALE REGIONALE	
39463	TERRENI AGRICOLI	1.2.2.02.13.01.001	Indisponibile	121	12	6.050	TR	SAN VENANZO		No	10/07/1975	TRASFERIMENTO A TITOLO GRATUITO	Valore catastale	659,75	659,75	AGENZIA FORESTALE REGIONALE	
39464	TERRENI AGRICOLI	1.2.2.02.13.01.001	Indisponibile	121	13	29.530	TR	SAN VENANZO		No	10/07/1975	TRASFERIMENTO A TITOLO GRATUITO	Valore catastale	11.152,38	11.152,38	AGENZIA FORESTALE REGIONALE	

Numero Identificativo (da sistema informativo)	Classificazione secondo il piano dei conti dello Stato Patrimoniale in base al D.lgs.118/2011 (Descrizione)	Classificazione secondo il piano dei conti dello Stato Patrimoniale in base al D.lgs.118/2011 (Codice)	Classificazione ai sensi del codice civile (demaniale, disponibile, indisponibile)	Foglio	Particella	Superficie mq	Provincia	Comune	Località	Bene soggetto ad ammortamento	Data di acquisizione	Modalità di acquisizione	Criterio di valutazione secondo i principi del D.lgs 118/2011	Valore dell'immobile secondo i principi del D.lgs 118/2011 al 31/12/2019 (euro)	Valore dell'immobile secondo i principi del D.lgs 118/2011 al 31/12/2018 (euro)	Ente Gestore	Note
39465	TERRENI AGRICOLI	1.2.2.02.13.01.001	Indisponibile	121	16	16.700	TR	SAN VENANZO		No	10/07/1975	TRASFERIMENTO A TITOLO GRATUITO	Valore catastale	3.438,50	3.438,50	AGENZIA FORESTALE REGIONALE	
39466	TERRENI AGRICOLI	1.2.2.02.13.01.001	Indisponibile	121	18	1.640	TR	SAN VENANZO		No	10/07/1975	TRASFERIMENTO A TITOLO GRATUITO	Valore catastale	274,63	274,63	AGENZIA FORESTALE REGIONALE	
39467	TERRENI AGRICOLI	1.2.2.02.13.01.001	Indisponibile	121	19	3.160	TR	SAN VENANZO		No	10/07/1975	TRASFERIMENTO A TITOLO GRATUITO	Valore catastale	663,00	663,00	AGENZIA FORESTALE REGIONALE	
39468	TERRENI AGRICOLI	1.2.2.02.13.01.001	Indisponibile	121	20	9.850	TR	SAN VENANZO		No	10/07/1975	TRASFERIMENTO A TITOLO GRATUITO	Valore catastale	3.719,63	3.719,63	AGENZIA FORESTALE REGIONALE	
39469	TERRENI AGRICOLI	1.2.2.02.13.01.001	Indisponibile	121	21	520	TR	SAN VENANZO		No	10/07/1975	TRASFERIMENTO A TITOLO GRATUITO	Valore catastale	87,75	87,75	AGENZIA FORESTALE REGIONALE	
39470	TERRENI AGRICOLI	1.2.2.02.13.01.001	Indisponibile	121	32	15.960	TR	SAN VENANZO		No	10/07/1975	TRASFERIMENTO A TITOLO GRATUITO	Valore catastale	669,50	669,50	AGENZIA FORESTALE REGIONALE	
39471	TERRENI AGRICOLI	1.2.2.02.13.01.001	Indisponibile	121	36	9.190	TR	SAN VENANZO	SORBARE DI SOTTO	No	10/07/1975	TRASFERIMENTO A TITOLO GRATUITO	Valore catastale	2.422,88	2.422,88	AGENZIA FORESTALE REGIONALE	
39472	TERRENI AGRICOLI	1.2.2.02.13.01.001	Indisponibile	121	40	103.500	TR	SAN VENANZO		No	10/07/1975	TRASFERIMENTO A TITOLO GRATUITO	Valore catastale	4.343,63	4.343,63	AGENZIA FORESTALE REGIONALE	
39473	TERRENI AGRICOLI	1.2.2.02.13.01.001	Indisponibile	121	41	45.460	TR	SAN VENANZO		No	10/07/1975	TRASFERIMENTO A TITOLO GRATUITO	Valore catastale	3.433,63	3.433,63	AGENZIA FORESTALE REGIONALE	
39474	TERRENI AGRICOLI	1.2.2.02.13.01.001	Indisponibile	121	42	37.370	TR	SAN VENANZO	SORBARE DI SOTTO	No	10/07/1975	TRASFERIMENTO A TITOLO GRATUITO	Valore catastale	10.627,50	10.627,50	AGENZIA FORESTALE REGIONALE	
39475	TERRENI AGRICOLI	1.2.2.02.13.01.001	Indisponibile	125	1	62.620	TR	SAN VENANZO		No	10/07/1975	TRASFERIMENTO A TITOLO GRATUITO	Valore catastale	8.934,25	8.934,25	AGENZIA FORESTALE REGIONALE	
39476	TERRENI AGRICOLI	1.2.2.02.13.01.001	Indisponibile	125	2	28.510	TR	SAN VENANZO		No	10/07/1975	TRASFERIMENTO A TITOLO GRATUITO	Valore catastale	8.373,63	8.373,63	AGENZIA FORESTALE REGIONALE	
39477	TERRENI AGRICOLI	1.2.2.02.13.01.001	Indisponibile	125	3	7.520	TR	SAN VENANZO		No	10/07/1975	TRASFERIMENTO A TITOLO GRATUITO	Valore catastale	2.208,38	2.208,38	AGENZIA FORESTALE REGIONALE	
39478	TERRENI AGRICOLI	1.2.2.02.13.01.001	Indisponibile	125	4	574.210	TR	SAN VENANZO		No	10/07/1975	TRASFERIMENTO A TITOLO GRATUITO	Valore catastale	77.104,63	77.104,63	AGENZIA FORESTALE REGIONALE	
39479	TERRENI AGRICOLI	1.2.2.02.13.01.001	Indisponibile	125	5	350	TR	SAN VENANZO		No	10/07/1975	TRASFERIMENTO A TITOLO GRATUITO	Valore catastale	146,25	146,25	AGENZIA FORESTALE REGIONALE	
39480	TERRENI AGRICOLI	1.2.2.02.13.01.001	Indisponibile	125	6	1.790	TR	SAN VENANZO		No	28/05/1980	TRASFERIMENTO A TITOLO GRATUITO	Valore catastale	300,63	300,63	AGENZIA FORESTALE REGIONALE	
39481	TERRENI AGRICOLI	1.2.2.02.13.01.001	Indisponibile	125	8	770	TR	SAN VENANZO		No	28/05/1980	TRASFERIMENTO A TITOLO GRATUITO	Valore catastale	97,50	97,50	AGENZIA FORESTALE REGIONALE	
39482	TERRENI AGRICOLI	1.2.2.02.13.01.001	Indisponibile	125	9	42.260	TR	SAN VENANZO		No	28/05/1980	TRASFERIMENTO A TITOLO GRATUITO	Valore catastale	6.829,88	6.829,88	AGENZIA FORESTALE REGIONALE	
39483	TERRENI AGRICOLI	1.2.2.02.13.01.001	Indisponibile	125	10	9.920	TR	SAN VENANZO		No	28/05/1980	TRASFERIMENTO A TITOLO GRATUITO	Valore catastale	1.391,00	1.391,00	AGENZIA FORESTALE REGIONALE	
39484	TERRENI AGRICOLI	1.2.2.02.13.01.001	Indisponibile	125	11	4.210	TR	SAN VENANZO		No	28/05/1980	TRASFERIMENTO A TITOLO GRATUITO	Valore catastale	638,63	638,63	AGENZIA FORESTALE REGIONALE	

Numero Identificativo (da sistema informativo)	Classificazione secondo il piano dei conti dello Stato Patrimoniale in base al D.lgs.118/2011 (Descrizione)	Classificazione secondo il piano dei conti dello Stato Patrimoniale in base al D.lgs.118/2011 (Codice)	Classificazione ai sensi del codice civile (demaniale, disponibile, indisponibile)	Foglio	Particella	Superficie mq	Provincia	Comune	Località	Bene soggetto ad ammortamento	Data di acquisizione	Modalità di acquisizione	Criterio di valutazione secondo i principi del D.lgs 118/2011	Valore dell'immobile secondo i principi del D.lgs 118/2011 al 31/12/2019 (euro)	Valore dell'immobile secondo i principi del D.lgs 118/2011 al 31/12/2018 (euro)	Ente Gestore	Note
39485	TERRENI AGRICOLI	1.2.2.02.13.01.001	Indisponibile	126	1	63.610	TR	SAN VENANZO		No	10/07/1975	TRASFERIMENTO A TITOLO GRATUITO	Valore catastale	6.940,38	6.940,38	AGENZIA FORESTALE REGIONALE	
39486	TERRENI AGRICOLI	1.2.2.02.13.01.001	Indisponibile	126	2	541.930	TR	SAN VENANZO		No	10/07/1975	TRASFERIMENTO A TITOLO GRATUITO	Valore catastale	72.769,13	72.769,13	AGENZIA FORESTALE REGIONALE	
39487	TERRENI AGRICOLI	1.2.2.02.13.01.001	Indisponibile	126	3	77.710	TR	SAN VENANZO		No	10/07/1975	TRASFERIMENTO A TITOLO GRATUITO	Valore catastale	8.477,63	8.477,63	AGENZIA FORESTALE REGIONALE	
39488	TERRENI AGRICOLI	1.2.2.02.13.01.001	Indisponibile	126	4	373.620	TR	SAN VENANZO		No	10/07/1975	TRASFERIMENTO A TITOLO GRATUITO	Valore catastale	62.712,00	62.712,00	AGENZIA FORESTALE REGIONALE	
39489	TERRENI AGRICOLI	1.2.2.02.13.01.001	Indisponibile	127	1	110.920	TR	SAN VENANZO		No	28/05/1980	TRASFERIMENTO A TITOLO GRATUITO	Valore catastale	23.271,63	23.271,63	AGENZIA FORESTALE REGIONALE	
39490	TERRENI AGRICOLI	1.2.2.02.13.01.001	Indisponibile	127	2	13.970	TR	SAN VENANZO		No	28/05/1980	TRASFERIMENTO A TITOLO GRATUITO	Valore catastale	1.641,25	1.641,25	AGENZIA FORESTALE REGIONALE	
39491	TERRENI AGRICOLI	1.2.2.02.13.01.001	Indisponibile	127	4	4.160	TR	SAN VENANZO		No	28/05/1980	TRASFERIMENTO A TITOLO GRATUITO	Valore catastale	550,88	550,88	AGENZIA FORESTALE REGIONALE	
39492	TERRENI AGRICOLI	1.2.2.02.13.01.001	Indisponibile	127	5	486.390	TR	SAN VENANZO		No	10/07/1975	TRASFERIMENTO A TITOLO GRATUITO	Valore catastale	36.738,00	36.738,00	AGENZIA FORESTALE REGIONALE	
39493	TERRENI AGRICOLI	1.2.2.02.13.01.001	Indisponibile	127	6	14.310	TR	SAN VENANZO		No	28/05/1980	TRASFERIMENTO A TITOLO GRATUITO	Valore catastale	3.003,00	3.003,00	AGENZIA FORESTALE REGIONALE	
39494	TERRENI AGRICOLI	1.2.2.02.13.01.001	Indisponibile	127	7	8.540	TR	SAN VENANZO		No	28/05/1980	TRASFERIMENTO A TITOLO GRATUITO	Valore catastale	1.792,38	1.792,38	AGENZIA FORESTALE REGIONALE	
39495	TERRENI AGRICOLI	1.2.2.02.13.01.001	Indisponibile	127	8	34.070	TR	SAN VENANZO		No	28/05/1980	TRASFERIMENTO A TITOLO GRATUITO	Valore catastale	6.727,50	6.727,50	AGENZIA FORESTALE REGIONALE	
39496	TERRENI AGRICOLI	1.2.2.02.13.01.001	Indisponibile	127	9	5.870	TR	SAN VENANZO		No	28/05/1980	TRASFERIMENTO A TITOLO GRATUITO	Valore catastale	1.231,75	1.231,75	AGENZIA FORESTALE REGIONALE	
39497	TERRENI AGRICOLI	1.2.2.02.13.01.001	Indisponibile	127	10	790	TR	SAN VENANZO		No	10/07/1975	TRASFERIMENTO A TITOLO GRATUITO	Valore catastale	92,63	92,63	AGENZIA FORESTALE REGIONALE	
39498	TERRENI AGRICOLI	1.2.2.02.13.01.001	Indisponibile	127	11	14.300	TR	SAN VENANZO		No	28/05/1980	TRASFERIMENTO A TITOLO GRATUITO	Valore catastale	2.999,75	2.999,75	AGENZIA FORESTALE REGIONALE	
39499	TERRENI AGRICOLI	1.2.2.02.13.01.001	Indisponibile	128	1	259.700	TR	SAN VENANZO		No	10/07/1975	TRASFERIMENTO A TITOLO GRATUITO	Valore catastale	34.872,50	34.872,50	AGENZIA FORESTALE REGIONALE	
39500	TERRENI AGRICOLI	1.2.2.02.13.01.001	Indisponibile	128	2	28.730	TR	SAN VENANZO		No	10/07/1975	TRASFERIMENTO A TITOLO GRATUITO	Valore catastale	8.438,63	8.438,63	AGENZIA FORESTALE REGIONALE	
39501	TERRENI AGRICOLI	1.2.2.02.13.01.001	Indisponibile	128	3	7.120	TR	SAN VENANZO		No	10/07/1975	TRASFERIMENTO A TITOLO GRATUITO	Valore catastale	2.091,38	2.091,38	AGENZIA FORESTALE REGIONALE	
39502	TERRENI AGRICOLI	1.2.2.02.13.01.001	Indisponibile	128	4	8.780	TR	SAN VENANZO		No	10/07/1975	TRASFERIMENTO A TITOLO GRATUITO	Valore catastale	2.578,88	2.578,88	AGENZIA FORESTALE REGIONALE	
39503	TERRENI AGRICOLI	1.2.2.02.13.01.001	Indisponibile	128	7	9.810	TR	SAN VENANZO		No	10/07/1975	TRASFERIMENTO A TITOLO GRATUITO	Valore catastale	2.881,13	2.881,13	AGENZIA FORESTALE REGIONALE	
39504	TERRENI AGRICOLI	1.2.2.02.13.01.001	Indisponibile	128	8	142.970	TR	SAN VENANZO		No	10/07/1975	TRASFERIMENTO A TITOLO GRATUITO	Valore catastale	10.798,13	10.798,13	AGENZIA FORESTALE REGIONALE	

Numero Identificativo (da sistema informativo)	Classificazione secondo il piano dei conti dello Stato Patrimoniale in base al D.lgs.118/2011 (Descrizione)	Classificazione secondo il piano dei conti dello Stato Patrimoniale in base al D.lgs.118/2011 (Codice)	Classificazione ai sensi del codice civile (demaniale, disponibile, indisponibile)	Foglio	Particella	Superficie mq	Provincia	Comune	Località	Bene soggetto ad ammortamento	Data di acquisizione	Modalità di acquisizione	Criterio di valutazione secondo i principi del D.lgs 118/2011	Valore dell'immobile secondo i principi del D.lgs 118/2011 al 31/12/2019 (euro)	Valore dell'immobile secondo i principi del D.lgs 118/2011 al 31/12/2018 (euro)	Ente Gestore	Note
39505	TERRENI AGRICOLI	1.2.2.02.13.01.001	Indisponibile	128	9	13.960	TR	SAN VENANZO		No	10/07/1975	TRASFERIMENTO A TITOLO GRATUITO	Valore catastale	4.099,88	4.099,88	AGENZIA FORESTALE REGIONALE	
39506	TERRENI AGRICOLI	1.2.2.02.13.01.001	Indisponibile	128	10	7.620	TR	SAN VENANZO		No	10/07/1975	TRASFERIMENTO A TITOLO GRATUITO	Valore catastale	3.516,50	3.516,50	AGENZIA FORESTALE REGIONALE	
39507	TERRENI AGRICOLI	1.2.2.02.13.01.001	Indisponibile	128	11	3.280	TR	SAN VENANZO		No	10/07/1975	TRASFERIMENTO A TITOLO GRATUITO	Valore catastale	82,88	82,88	AGENZIA FORESTALE REGIONALE	
39508	TERRENI AGRICOLI	1.2.2.02.13.01.001	Indisponibile	128	12	23.770	TR	SAN VENANZO		No	10/07/1975	TRASFERIMENTO A TITOLO GRATUITO	Valore catastale	6.982,63	6.982,63	AGENZIA FORESTALE REGIONALE	
39509	TERRENI AGRICOLI	1.2.2.02.13.01.001	Indisponibile	128	13	5.500	TR	SAN VENANZO		No	10/07/1975	TRASFERIMENTO A TITOLO GRATUITO	Valore catastale	416,00	416,00	AGENZIA FORESTALE REGIONALE	
39510	TERRENI AGRICOLI	1.2.2.02.13.01.001	Indisponibile	128	14	2.100	TR	SAN VENANZO		No	10/07/1975	TRASFERIMENTO A TITOLO GRATUITO	Valore catastale	617,50	617,50	AGENZIA FORESTALE REGIONALE	
39511	TERRENI AGRICOLI	1.2.2.02.13.01.001	Indisponibile	128	15	134.540	TR	SAN VENANZO		No	10/07/1975	TRASFERIMENTO A TITOLO GRATUITO	Valore catastale	9.033,38	9.033,38	AGENZIA FORESTALE REGIONALE	
39512	TERRENI AGRICOLI	1.2.2.02.13.01.001	Indisponibile	128	16	126.830	TR	SAN VENANZO		No	10/07/1975	TRASFERIMENTO A TITOLO GRATUITO	Valore catastale	21.287,50	21.287,50	AGENZIA FORESTALE REGIONALE	
39513	TERRENI AGRICOLI	1.2.2.02.13.01.001	Indisponibile	129	1	12.080	TR	SAN VENANZO		No	10/07/1975	TRASFERIMENTO A TITOLO GRATUITO	Valore catastale	3.549,00	3.549,00	AGENZIA FORESTALE REGIONALE	
39514	TERRENI AGRICOLI	1.2.2.02.13.01.001	Indisponibile	129	2	125.340	TR	SAN VENANZO		No	10/07/1975	TRASFERIMENTO A TITOLO GRATUITO	Valore catastale	13.674,38	13.674,38	AGENZIA FORESTALE REGIONALE	
39515	TERRENI AGRICOLI	1.2.2.02.13.01.001	Indisponibile	129	3	1.300	TR	SAN VENANZO		No	10/07/1975	TRASFERIMENTO A TITOLO GRATUITO	Valore catastale	217,75	217,75	AGENZIA FORESTALE REGIONALE	
39516	TERRENI AGRICOLI	1.2.2.02.13.01.001	Indisponibile	129	4	103.540	TR	SAN VENANZO		No	10/07/1975	TRASFERIMENTO A TITOLO GRATUITO	Valore catastale	13.903,50	13.903,50	AGENZIA FORESTALE REGIONALE	
39517	TERRENI AGRICOLI	1.2.2.02.13.01.001	Indisponibile	129	5	126.320	TR	SAN VENANZO		No	10/07/1975	TRASFERIMENTO A TITOLO GRATUITO	Valore catastale	13.781,63	13.781,63	AGENZIA FORESTALE REGIONALE	
39518	TERRENI AGRICOLI	1.2.2.02.13.01.001	Indisponibile	129	6	7.320	TR	SAN VENANZO		No	10/07/1975	TRASFERIMENTO A TITOLO GRATUITO	Valore catastale	2.149,88	2.149,88	AGENZIA FORESTALE REGIONALE	
39519	TERRENI AGRICOLI	1.2.2.02.13.01.001	Indisponibile	129	7	130	TR	SAN VENANZO		No	10/07/1975	TRASFERIMENTO A TITOLO GRATUITO	Valore catastale	21,13	21,13	AGENZIA FORESTALE REGIONALE	
39520	TERRENI AGRICOLI	1.2.2.02.13.01.001	Indisponibile	129	9	33.980	TR	SAN VENANZO		No	10/07/1975	TRASFERIMENTO A TITOLO GRATUITO	Valore catastale	9.980,75	9.980,75	AGENZIA FORESTALE REGIONALE	
39521	TERRENI AGRICOLI	1.2.2.02.13.01.001	Indisponibile	129	15	115.590	TR	SAN VENANZO		No	10/07/1975	TRASFERIMENTO A TITOLO GRATUITO	Valore catastale	8.731,13	8.731,13	AGENZIA FORESTALE REGIONALE	
39522	TERRENI AGRICOLI	1.2.2.02.13.01.001	Indisponibile	129	17	94.760	TR	SAN VENANZO		No	10/07/1975	TRASFERIMENTO A TITOLO GRATUITO	Valore catastale	12.723,75	12.723,75	AGENZIA FORESTALE REGIONALE	
39523	TERRENI AGRICOLI	1.2.2.02.13.01.001	Indisponibile	129	18	210	TR	SAN VENANZO		No	10/07/1975	TRASFERIMENTO A TITOLO GRATUITO	Valore catastale	8,13	8,13	AGENZIA FORESTALE REGIONALE	
39524	TERRENI AGRICOLI	1.2.2.02.13.01.001	Indisponibile	129	19	27.540	TR	SAN VENANZO		No	10/07/1975	TRASFERIMENTO A TITOLO GRATUITO	Valore catastale	11.557,00	11.557,00	AGENZIA FORESTALE REGIONALE	

Numero Identificativo (da sistema informativo)	Classificazione secondo il piano dei conti dello Stato Patrimoniale in base al D.lgs.118/2011 (Descrizione)	Classificazione secondo il piano dei conti dello Stato Patrimoniale in base al D.lgs.118/2011 (Codice)	Classificazione ai sensi del codice civile (demaniale, disponibile, indisponibile)	Foglio	Particella	Superficie mq	Provincia	Comune	Località	Bene soggetto ad ammortamento	Data di acquisizione	Modalità di acquisizione	Criterio di valutazione secondo i principi del D.lgs 118/2011	Valore dell'immobile secondo i principi del D.lgs 118/2011 al 31/12/2019 (euro)	Valore dell'immobile secondo i principi del D.lgs 118/2011 al 31/12/2018 (euro)	Ente Gestore	Note
39525	TERRENI AGRICOLI	1.2.2.02.13.01.001	Indisponibile	129	20	11.850	TR	SAN VENANZO		No	10/07/1975	TRASFERIMENTO A TITOLO GRATUITO	Valore catastale	1.790,75	1.790,75	AGENZIA FORESTALE REGIONALE	
39526	TERRENI AGRICOLI	1.2.2.02.13.01.001	Indisponibile	129	21	15.820	TR	SAN VENANZO		No	10/07/1975	TRASFERIMENTO A TITOLO GRATUITO	Valore catastale	2.257,13	2.257,13	AGENZIA FORESTALE REGIONALE	
39527	TERRENI AGRICOLI	1.2.2.02.13.01.001	Indisponibile	129	22	35.330	TR	SAN VENANZO		No	10/07/1975	TRASFERIMENTO A TITOLO GRATUITO	Valore catastale	888,88	888,88	AGENZIA FORESTALE REGIONALE	
39528	TERRENI AGRICOLI	1.2.2.02.13.01.001	Indisponibile	130	1	70.510	TR	SAN VENANZO		No	28/05/1980	TRASFERIMENTO A TITOLO GRATUITO	Valore catastale	16.521,38	16.521,38	AGENZIA FORESTALE REGIONALE	
39529	TERRENI AGRICOLI	1.2.2.02.13.01.001	Indisponibile	130	2	10.530	TR	SAN VENANZO		No	28/05/1980	TRASFERIMENTO A TITOLO GRATUITO	Valore catastale	1.768,00	1.768,00	AGENZIA FORESTALE REGIONALE	
39530	TERRENI AGRICOLI	1.2.2.02.13.01.001	Indisponibile	130	14	18.450	TR	SAN VENANZO		No	28/05/1980	TRASFERIMENTO A TITOLO GRATUITO	Valore catastale	2.013,38	2.013,38	AGENZIA FORESTALE REGIONALE	
39531	TERRENI AGRICOLI	1.2.2.02.13.01.001	Indisponibile	130	15	880	TR	SAN VENANZO		No	28/05/1980	TRASFERIMENTO A TITOLO GRATUITO	Valore catastale	147,88	147,88	AGENZIA FORESTALE REGIONALE	
39532	TERRENI AGRICOLI	1.2.2.02.13.01.001	Indisponibile	130	16	6.880	TR	SAN VENANZO		No	10/07/1975	TRASFERIMENTO A TITOLO GRATUITO	Valore catastale	520,00	520,00	AGENZIA FORESTALE REGIONALE	
39533	TERRENI AGRICOLI	1.2.2.02.13.01.001	Indisponibile	130	17	760	TR	SAN VENANZO		No	10/07/1975	TRASFERIMENTO A TITOLO GRATUITO	Valore catastale	159,25	159,25	AGENZIA FORESTALE REGIONALE	
39534	TERRENI AGRICOLI	1.2.2.02.13.01.001	Indisponibile	130	18	34.400	TR	SAN VENANZO		No	10/07/1975	TRASFERIMENTO A TITOLO GRATUITO	Valore catastale	1.443,00	1.443,00	AGENZIA FORESTALE REGIONALE	
39535	TERRENI AGRICOLI	1.2.2.02.13.01.001	Indisponibile	130	21	11.280	TR	SAN VENANZO		No	10/07/1975	TRASFERIMENTO A TITOLO GRATUITO	Valore catastale	1.608,75	1.608,75	AGENZIA FORESTALE REGIONALE	
39536	TERRENI AGRICOLI	1.2.2.02.13.01.001	Indisponibile	130	23	2.420	TR	SAN VENANZO		No	28/05/1980	TRASFERIMENTO A TITOLO GRATUITO	Valore catastale	383,50	383,50	AGENZIA FORESTALE REGIONALE	
39537	TERRENI AGRICOLI	1.2.2.02.13.01.001	Indisponibile	130	24	1.230	TR	SAN VENANZO		No	28/05/1980	TRASFERIMENTO A TITOLO GRATUITO	Valore catastale	175,50	175,50	AGENZIA FORESTALE REGIONALE	
39538	TERRENI AGRICOLI	1.2.2.02.13.01.001	Indisponibile	130	25	250	TR	SAN VENANZO		No	10/07/1975	TRASFERIMENTO A TITOLO GRATUITO	Valore catastale	105,63	105,63	AGENZIA FORESTALE REGIONALE	
39539	TERRENI AGRICOLI	1.2.2.02.13.01.001	Indisponibile	130	26	200	TR	SAN VENANZO		No	10/07/1975	TRASFERIMENTO A TITOLO GRATUITO	Valore catastale	84,50	84,50	AGENZIA FORESTALE REGIONALE	
39540	TERRENI AGRICOLI	1.2.2.02.13.01.001	Indisponibile	130	27	560.440	TR	SAN VENANZO		No	10/07/1975	TRASFERIMENTO A TITOLO GRATUITO	Valore catastale	42.331,25	42.331,25	AGENZIA FORESTALE REGIONALE	
39541	TERRENI AGRICOLI	1.2.2.02.13.01.001	Indisponibile	130	28	8.770	TR	SAN VENANZO		No	10/07/1975	TRASFERIMENTO A TITOLO GRATUITO	Valore catastale	957,13	957,13	AGENZIA FORESTALE REGIONALE	
39542	TERRENI AGRICOLI	1.2.2.02.13.01.001	Indisponibile	130	29	73.560	TR	SAN VENANZO		No	10/07/1975	TRASFERIMENTO A TITOLO GRATUITO	Valore catastale	5.555,88	5.555,88	AGENZIA FORESTALE REGIONALE	
39543	TERRENI AGRICOLI	1.2.2.02.13.01.001	Indisponibile	130	33	24.340	TR	SAN VENANZO		No	28/05/1980	TRASFERIMENTO A TITOLO GRATUITO	Valore catastale	1.022,13	1.022,13	AGENZIA FORESTALE REGIONALE	
39544	TERRENI AGRICOLI	1.2.2.02.13.01.001	Indisponibile	130	39	3.270	TR	SAN VENANZO		No	10/07/1975	TRASFERIMENTO A TITOLO GRATUITO	Valore catastale	960,38	960,38	AGENZIA FORESTALE REGIONALE	

Numero Identificativo (da sistema informativo)	Classificazione secondo il piano dei conti dello Stato Patrimoniale in base al D.lgs.118/2011 (Descrizione)	Classificazione secondo il piano dei conti dello Stato Patrimoniale in base al D.lgs.118/2011 (Codice)	Classificazione ai sensi del codice civile (demaniale, disponibile, indisponibile)	Foglio	Particella	Superficie mq	Provincia	Comune	Località	Bene soggetto ad ammortamento	Data di acquisizione	Modalità di acquisizione	Criterio di valutazione secondo i principi del D.lgs 118/2011	Valore dell'immobile secondo i principi del D.lgs 118/2011 al 31/12/2019 (euro)	Valore dell'immobile secondo i principi del D.lgs 118/2011 al 31/12/2018 (euro)	Ente Gestore	Note
39546	TERRENI AGRICOLI	1.2.2.02.13.01.001	Indisponibile	131	13	21.640	TR	SAN VENANZO		No	10/07/1975	TRASFERIMENTO A TITOLO GRATUITO	Valore catastale	9.988,88	9.988,88	AGENZIA FORESTALE REGIONALE	
39547	TERRENI AGRICOLI	1.2.2.02.13.01.001	Indisponibile	131	14	11.130	TR	SAN VENANZO		No	10/07/1975	TRASFERIMENTO A TITOLO GRATUITO	Valore catastale	840,13	840,13	AGENZIA FORESTALE REGIONALE	
39548	TERRENI AGRICOLI	1.2.2.02.13.01.001	Indisponibile	131	15	540	TR	SAN VENANZO		No	10/07/1975	TRASFERIMENTO A TITOLO GRATUITO	Valore catastale	339,63	339,63	AGENZIA FORESTALE REGIONALE	
39549	TERRENI AGRICOLI	1.2.2.02.13.01.001	Indisponibile	131	17	4.530	TR	SAN VENANZO		No	10/07/1975	TRASFERIMENTO A TITOLO GRATUITO	Valore catastale	190,13	190,13	AGENZIA FORESTALE REGIONALE	
39550	TERRENI AGRICOLI	1.2.2.02.13.01.001	Indisponibile	131	62	86.160	TR	SAN VENANZO		No	10/07/1975	TRASFERIMENTO A TITOLO GRATUITO	Valore catastale	13.016,25	13.016,25	AGENZIA FORESTALE REGIONALE	
39552	TERRENI AGRICOLI	1.2.2.02.13.01.001	Indisponibile	132	1	950	TR	SAN VENANZO		No	10/07/1975	TRASFERIMENTO A TITOLO GRATUITO	Valore catastale	97,50	97,50	AGENZIA FORESTALE REGIONALE	Variatione culturale registrata anno 2018
39553	TERRENI AGRICOLI	1.2.2.02.13.01.001	Indisponibile	132	2	3.840	TR	SAN VENANZO		No	10/07/1975	TRASFERIMENTO A TITOLO GRATUITO	Valore catastale	160,88	160,88	AGENZIA FORESTALE REGIONALE	
39554	TERRENI AGRICOLI	1.2.2.02.13.01.001	Indisponibile	132	4	80.580	TR	SAN VENANZO		No	10/07/1975	TRASFERIMENTO A TITOLO GRATUITO	Valore catastale	8.791,25	8.791,25	AGENZIA FORESTALE REGIONALE	
39555	TERRENI AGRICOLI	1.2.2.02.13.01.001	Indisponibile	132	15	30.750	TR	SAN VENANZO		No	10/07/1975	TRASFERIMENTO A TITOLO GRATUITO	Valore catastale	9.031,75	9.031,75	AGENZIA FORESTALE REGIONALE	
39556	TERRENI AGRICOLI	1.2.2.02.13.01.001	Indisponibile	135	3	15.870	TR	SAN VENANZO		No	10/07/1975	TRASFERIMENTO A TITOLO GRATUITO	Valore catastale	1.863,88	1.863,88	AGENZIA FORESTALE REGIONALE	
39557	TERRENI AGRICOLI	1.2.2.02.13.01.001	Indisponibile	135	4	1.630	TR	SAN VENANZO		No	28/05/1980	TRASFERIMENTO A TITOLO GRATUITO	Valore catastale	260,00	260,00	AGENZIA FORESTALE REGIONALE	
39558	TERRENI AGRICOLI	1.2.2.02.13.01.001	Indisponibile	135	5	11.170	TR	SAN VENANZO		No	28/05/1980	TRASFERIMENTO A TITOLO GRATUITO	Valore catastale	2.343,25	2.343,25	AGENZIA FORESTALE REGIONALE	
39559	TERRENI AGRICOLI	1.2.2.02.13.01.001	Indisponibile	135	6	22.140	TR	SAN VENANZO		No	28/05/1980	TRASFERIMENTO A TITOLO GRATUITO	Valore catastale	3.716,38	3.716,38	AGENZIA FORESTALE REGIONALE	
39560	TERRENI AGRICOLI	1.2.2.02.13.01.001	Indisponibile	135	7	4.870	TR	SAN VENANZO		No	28/05/1980	TRASFERIMENTO A TITOLO GRATUITO	Valore catastale	817,38	817,38	AGENZIA FORESTALE REGIONALE	
39561	TERRENI AGRICOLI	1.2.2.02.13.01.001	Indisponibile	135	12	32.880	TR	SAN VENANZO		No	10/07/1975	TRASFERIMENTO A TITOLO GRATUITO	Valore catastale	5.518,50	5.518,50	AGENZIA FORESTALE REGIONALE	
39562	TERRENI AGRICOLI	1.2.2.02.13.01.001	Indisponibile	135	13	8.970	TR	SAN VENANZO		No	10/07/1975	TRASFERIMENTO A TITOLO GRATUITO	Valore catastale	377,00	377,00	AGENZIA FORESTALE REGIONALE	
39563	TERRENI AGRICOLI	1.2.2.02.13.01.001	Indisponibile	135	14	8.670	TR	SAN VENANZO		No	10/07/1975	TRASFERIMENTO A TITOLO GRATUITO	Valore catastale	364,00	364,00	AGENZIA FORESTALE REGIONALE	
39564	TERRENI AGRICOLI	1.2.2.02.13.01.001	Indisponibile	135	15	28.040	TR	SAN VENANZO		No	10/07/1975	TRASFERIMENTO A TITOLO GRATUITO	Valore catastale	4.706,00	4.706,00	AGENZIA FORESTALE REGIONALE	
39565	TERRENI AGRICOLI	1.2.2.02.13.01.001	Indisponibile	135	16	22.050	TR	SAN VENANZO		No	10/07/1975	TRASFERIMENTO A TITOLO GRATUITO	Valore catastale	2.590,25	2.590,25	AGENZIA FORESTALE REGIONALE	
39566	TERRENI AGRICOLI	1.2.2.02.13.01.001	Indisponibile	135	17	38.420	TR	SAN VENANZO		No	28/05/1980	TRASFERIMENTO A TITOLO GRATUITO	Valore catastale	4.514,25	4.514,25	AGENZIA FORESTALE REGIONALE	

Numero Identificativo (da sistema informativo)	Classificazione secondo il piano dei conti dello Stato Patrimoniale in base al D.lgs.118/2011 (Descrizione)	Classificazione secondo il piano dei conti dello Stato Patrimoniale in base al D.lgs.118/2011 (Codice)	Classificazione ai sensi del codice civile (demaniale, disponibile, indisponibile)	Foglio	Particella	Superficie mq	Provincia	Comune	Località	Bene soggetto ad ammortamento	Data di acquisizione	Modalità di acquisizione	Criterio di valutazione secondo i principi del D.lgs 118/2011	Valore dell'immobile secondo i principi del D.lgs 118/2011 al 31/12/2019 (euro)	Valore dell'immobile secondo i principi del D.lgs 118/2011 al 31/12/2018 (euro)	Ente Gestore	Note
39567	TERRENI AGRICOLI	1.2.2.02.13.01.001	Indisponibile	135	24	7.830	TR	SAN VENANZO		No	10/07/1975	TRASFERIMENTO A TITOLO GRATUITO	Valore catastale	328,25	328,25	AGENZIA FORESTALE REGIONALE	
39568	TERRENI AGRICOLI	1.2.2.02.13.01.001	Indisponibile	135	25	20.580	TR	SAN VENANZO		No	10/07/1975	TRASFERIMENTO A TITOLO GRATUITO	Valore catastale	862,88	862,88	AGENZIA FORESTALE REGIONALE	
39569	TERRENI AGRICOLI	1.2.2.02.13.01.001	Indisponibile	135	26	9.120	TR	SAN VENANZO		No	10/07/1975	TRASFERIMENTO A TITOLO GRATUITO	Valore catastale	1.301,63	1.301,63	AGENZIA FORESTALE REGIONALE	
39570	TERRENI AGRICOLI	1.2.2.02.13.01.001	Indisponibile	135	27	155.860	TR	SAN VENANZO		No	10/07/1975	TRASFERIMENTO A TITOLO GRATUITO	Valore catastale	26.160,88	26.160,88	AGENZIA FORESTALE REGIONALE	
39571	TERRENI AGRICOLI	1.2.2.02.13.01.001	Indisponibile	135	28	19.500	TR	SAN VENANZO		No	10/07/1975	TRASFERIMENTO A TITOLO GRATUITO	Valore catastale	2.127,13	2.127,13	AGENZIA FORESTALE REGIONALE	
39572	TERRENI AGRICOLI	1.2.2.02.13.01.001	Indisponibile	135	31	2.870	TR	SAN VENANZO		No	10/07/1975	TRASFERIMENTO A TITOLO GRATUITO	Valore catastale	120,25	120,25	AGENZIA FORESTALE REGIONALE	
39573	TERRENI AGRICOLI	1.2.2.02.13.01.001	Indisponibile	135	33	3.770	TR	SAN VENANZO		No	28/05/1980	TRASFERIMENTO A TITOLO GRATUITO	Valore catastale	791,38	791,38	AGENZIA FORESTALE REGIONALE	
39574	TERRENI AGRICOLI	1.2.2.02.13.01.001	Indisponibile	135	34	2.530	TR	SAN VENANZO		No	10/07/1975	TRASFERIMENTO A TITOLO GRATUITO	Valore catastale	403,00	403,00	AGENZIA FORESTALE REGIONALE	
39575	TERRENI AGRICOLI	1.2.2.02.13.01.001	Indisponibile	135	35	130.050	TR	SAN VENANZO		No	10/07/1975	TRASFERIMENTO A TITOLO GRATUITO	Valore catastale	21.828,63	21.828,63	AGENZIA FORESTALE REGIONALE	
39576	TERRENI AGRICOLI	1.2.2.02.13.01.001	Indisponibile	135	36	16.150	TR	SAN VENANZO		No	10/07/1975	TRASFERIMENTO A TITOLO GRATUITO	Valore catastale	677,63	677,63	AGENZIA FORESTALE REGIONALE	
39577	TERRENI AGRICOLI	1.2.2.02.13.01.001	Indisponibile	135	37	19.450	TR	SAN VENANZO		No	10/07/1975	TRASFERIMENTO A TITOLO GRATUITO	Valore catastale	815,75	815,75	AGENZIA FORESTALE REGIONALE	
39578	TERRENI AGRICOLI	1.2.2.02.13.01.001	Indisponibile	135	44	54.700	TR	SAN VENANZO		No	10/07/1975	TRASFERIMENTO A TITOLO GRATUITO	Valore catastale	2.296,13	2.296,13	AGENZIA FORESTALE REGIONALE	
39579	TERRENI AGRICOLI	1.2.2.02.13.01.001	Indisponibile	136	14	2.200	TR	SAN VENANZO		No	10/07/1975	TRASFERIMENTO A TITOLO GRATUITO	Valore catastale	258,38	258,38	AGENZIA FORESTALE REGIONALE	
39580	TERRENI AGRICOLI	1.2.2.02.13.01.001	Indisponibile	136	15	4.950	TR	SAN VENANZO		No	10/07/1975	TRASFERIMENTO A TITOLO GRATUITO	Valore catastale	581,75	581,75	AGENZIA FORESTALE REGIONALE	
39582	TERRENI AGRICOLI	1.2.2.02.13.01.001	Indisponibile	136	18	9.820	TR	SAN VENANZO		No	10/07/1975	TRASFERIMENTO A TITOLO GRATUITO	Valore catastale	412,75	412,75	AGENZIA FORESTALE REGIONALE	
39583	TERRENI AGRICOLI	1.2.2.02.13.01.001	Indisponibile	136	19	8.690	TR	SAN VENANZO		No	10/07/1975	TRASFERIMENTO A TITOLO GRATUITO	Valore catastale	656,50	656,50	AGENZIA FORESTALE REGIONALE	
39584	TERRENI AGRICOLI	1.2.2.02.13.01.001	Indisponibile	136	20	76.330	TR	SAN VENANZO		No	10/07/1975	TRASFERIMENTO A TITOLO GRATUITO	Valore catastale	22.420,13	22.420,13	AGENZIA FORESTALE REGIONALE	
39585	TERRENI AGRICOLI	1.2.2.02.13.01.001	Indisponibile	136	22	11.230	TR	SAN VENANZO		No	10/07/1975	TRASFERIMENTO A TITOLO GRATUITO	Valore catastale	471,25	471,25	AGENZIA FORESTALE REGIONALE	
39586	TERRENI AGRICOLI	1.2.2.02.13.01.001	Indisponibile	136	23	35.760	TR	SAN VENANZO		No	10/07/1975	TRASFERIMENTO A TITOLO GRATUITO	Valore catastale	900,25	900,25	AGENZIA FORESTALE REGIONALE	
39587	TERRENI AGRICOLI	1.2.2.02.13.01.001	Indisponibile	136	24	119.190	TR	SAN VENANZO		No	10/07/1975	TRASFERIMENTO A TITOLO GRATUITO	Valore catastale	9.002,50	9.002,50	AGENZIA FORESTALE REGIONALE	

Numero Identificativo (da sistema informativo)	Classificazione secondo il piano dei conti dello Stato Patrimoniale in base al D.lgs.118/2011 (Descrizione)	Classificazione secondo il piano dei conti dello Stato Patrimoniale in base al D.lgs.118/2011 (Codice)	Classificazione ai sensi del codice civile (demaniale, disponibile, indisponibile)	Foglio	Particella	Superficie mq	Provincia	Comune	Località	Bene soggetto ad ammortamento	Data di acquisizione	Modalità di acquisizione	Criterio di valutazione secondo i principi del D.lgs 118/2011	Valore dell'immobile secondo i principi del D.lgs 118/2011 al 31/12/2019 (euro)	Valore dell'immobile secondo i principi del D.lgs 118/2011 al 31/12/2018 (euro)	Ente Gestore	Note
39588	TERRENI AGRICOLI	1.2.2.02.13.01.001	Indisponibile	136	25	4.840	TR	SAN VENANZO		No	10/07/1975	TRASFERIMENTO A TITOLO GRATUITO	Valore catastale	203,13	203,13	AGENZIA FORESTALE REGIONALE	
39589	TERRENI AGRICOLI	1.2.2.02.13.01.001	Indisponibile	136	26	26.320	TR	SAN VENANZO		No	10/07/1975	TRASFERIMENTO A TITOLO GRATUITO	Valore catastale	7.731,75	7.731,75	AGENZIA FORESTALE REGIONALE	
39590	TERRENI AGRICOLI	1.2.2.02.13.01.001	Indisponibile	136	27	500	TR	SAN VENANZO		No	10/07/1975	TRASFERIMENTO A TITOLO GRATUITO	Valore catastale	58,50	58,50	AGENZIA FORESTALE REGIONALE	
39591	TERRENI AGRICOLI	1.2.2.02.13.01.001	Indisponibile	136	29	7.980	TR	SAN VENANZO		No	10/07/1975	TRASFERIMENTO A TITOLO GRATUITO	Valore catastale	937,63	937,63	AGENZIA FORESTALE REGIONALE	
39592	TERRENI AGRICOLI	1.2.2.02.13.01.001	Indisponibile	136	31	58.730	TR	SAN VENANZO		No	10/07/1975	TRASFERIMENTO A TITOLO GRATUITO	Valore catastale	4.436,25	4.436,25	AGENZIA FORESTALE REGIONALE	
39593	TERRENI AGRICOLI	1.2.2.02.13.01.001	Indisponibile	136	32	800	TR	SAN VENANZO		No	10/07/1975	TRASFERIMENTO A TITOLO GRATUITO	Valore catastale	60,13	60,13	AGENZIA FORESTALE REGIONALE	
39594	TERRENI AGRICOLI	1.2.2.02.13.01.001	Indisponibile	136	33	9.850	TR	SAN VENANZO		No	10/07/1975	TRASFERIMENTO A TITOLO GRATUITO	Valore catastale	248,63	248,63	AGENZIA FORESTALE REGIONALE	
39595	TERRENI AGRICOLI	1.2.2.02.13.01.001	Indisponibile	136	34	61.370	TR	SAN VENANZO		No	10/07/1975	TRASFERIMENTO A TITOLO GRATUITO	Valore catastale	8.240,38	8.240,38	AGENZIA FORESTALE REGIONALE	
39596	TERRENI AGRICOLI	1.2.2.02.13.01.001	Indisponibile	136	37	780	TR	SAN VENANZO		No	28/05/1980	TRASFERIMENTO A TITOLO GRATUITO	Valore catastale	91,00	91,00	AGENZIA FORESTALE REGIONALE	
39597	TERRENI AGRICOLI	1.2.2.02.13.01.001	Indisponibile	136	39	280	TR	SAN VENANZO		No	08/03/1982	TRASFERIMENTO A TITOLO GRATUITO	Valore catastale	21,13	21,13	AGENZIA FORESTALE REGIONALE	
39598	TERRENI AGRICOLI	1.2.2.02.13.01.001	Indisponibile	136	47	780	TR	SAN VENANZO	OSPEDALETTO	No	28/05/1980	TRASFERIMENTO A TITOLO GRATUITO	Valore catastale	91,00	91,00	AGENZIA FORESTALE REGIONALE	
39599	TERRENI AGRICOLI	1.2.2.02.13.01.001	Indisponibile	137	1	6.650	TR	SAN VENANZO		No	10/07/1975	TRASFERIMENTO A TITOLO GRATUITO	Valore catastale	2.790,13	2.790,13	AGENZIA FORESTALE REGIONALE	
39600	TERRENI AGRICOLI	1.2.2.02.13.01.001	Indisponibile	137	2	11.440	TR	SAN VENANZO		No	10/07/1975	TRASFERIMENTO A TITOLO GRATUITO	Valore catastale	1.343,88	1.343,88	AGENZIA FORESTALE REGIONALE	
39601	TERRENI AGRICOLI	1.2.2.02.13.01.001	Indisponibile	137	3	431.890	TR	SAN VENANZO		No	10/07/1975	TRASFERIMENTO A TITOLO GRATUITO	Valore catastale	28.996,50	28.996,50	AGENZIA FORESTALE REGIONALE	
39602	TERRENI AGRICOLI	1.2.2.02.13.01.001	Indisponibile	137	4	26.100	TR	SAN VENANZO		No	10/07/1975	TRASFERIMENTO A TITOLO GRATUITO	Valore catastale	3.505,13	3.505,13	AGENZIA FORESTALE REGIONALE	
39603	TERRENI AGRICOLI	1.2.2.02.13.01.001	Indisponibile	137	5	72.590	TR	SAN VENANZO		No	10/07/1975	TRASFERIMENTO A TITOLO GRATUITO	Valore catastale	1.828,13	1.828,13	AGENZIA FORESTALE REGIONALE	
39604	TERRENI AGRICOLI	1.2.2.02.13.01.001	Indisponibile	137	6	29.360	TR	SAN VENANZO		No	10/07/1975	TRASFERIMENTO A TITOLO GRATUITO	Valore catastale	1.971,13	1.971,13	AGENZIA FORESTALE REGIONALE	
39605	TERRENI AGRICOLI	1.2.2.02.13.01.001	Indisponibile	137	9	3.165	TR	SAN VENANZO		No	28/05/1980	TRASFERIMENTO A TITOLO GRATUITO	Valore catastale	451,75	451,75	AGENZIA FORESTALE REGIONALE	
39606	TERRENI AGRICOLI	1.2.2.02.13.01.001	Indisponibile	137	11	910	TR	SAN VENANZO		No	28/05/1980	TRASFERIMENTO A TITOLO GRATUITO	Valore catastale	130,00	130,00	AGENZIA FORESTALE REGIONALE	
39607	TERRENI AGRICOLI	1.2.2.02.13.01.001	Indisponibile	137	16	14.080	TR	SAN VENANZO		No	10/07/1975	TRASFERIMENTO A TITOLO GRATUITO	Valore catastale	4.135,63	4.135,63	AGENZIA FORESTALE REGIONALE	

Numero Identificativo (da sistema informativo)	Classificazione secondo il piano dei conti dello Stato Patrimoniale in base al D.lgs.118/2011 (Descrizione)	Classificazione secondo il piano dei conti dello Stato Patrimoniale in base al D.lgs.118/2011 (Codice)	Classificazione ai sensi del codice civile (demaniale, disponibile, indisponibile)	Foglio	Particella	Superficie mq	Provincia	Comune	Località	Bene soggetto ad ammortamento	Data di acquisizione	Modalità di acquisizione	Criterio di valutazione secondo i principi del D.lgs 118/2011	Valore dell'immobile secondo i principi del D.lgs 118/2011 al 31/12/2019 (euro)	Valore dell'immobile secondo i principi del D.lgs 118/2011 al 31/12/2018 (euro)	Ente Gestore	Note
39608	TERRENI AGRICOLI	1.2.2.02.13.01.001	Indisponibile	137	17	23.610	TR	SAN VENANZO		No	10/07/1975	TRASFERIMENTO A TITOLO GRATUITO	Valore catastale	2.773,88	2.773,88	AGENZIA FORESTALE REGIONALE	
39609	TERRENI AGRICOLI	1.2.2.02.13.01.001	Indisponibile	137	18	181.220	TR	SAN VENANZO		No	10/07/1975	TRASFERIMENTO A TITOLO GRATUITO	Valore catastale	13.687,38	13.687,38	AGENZIA FORESTALE REGIONALE	
39610	TERRENI AGRICOLI	1.2.2.02.13.01.001	Indisponibile	137	54	42.459	TR	SAN VENANZO		No	10/07/1975	TRASFERIMENTO A TITOLO GRATUITO	Valore catastale	8.908,25	8.908,25	AGENZIA FORESTALE REGIONALE	
39611	TERRENI AGRICOLI	1.2.2.02.13.01.001	Indisponibile	137	58	41.785	TR	SAN VENANZO		No	10/07/1975	TRASFERIMENTO A TITOLO GRATUITO	Valore catastale	5.962,13	5.962,13	AGENZIA FORESTALE REGIONALE	
39612	TERRENI AGRICOLI	1.2.2.02.13.01.001	Indisponibile	137	29	3.730	TR	SAN VENANZO		No	10/07/1975	TRASFERIMENTO A TITOLO GRATUITO	Valore catastale	531,38	531,38	AGENZIA FORESTALE REGIONALE	
39613	TERRENI AGRICOLI	1.2.2.02.13.01.001	Indisponibile	137	34	41.200	TR	SAN VENANZO		No	10/07/1975	TRASFERIMENTO A TITOLO GRATUITO	Valore catastale	5.877,63	5.877,63	AGENZIA FORESTALE REGIONALE	
39614	TERRENI AGRICOLI	1.2.2.02.13.01.001	Indisponibile	137	36	605	TR	SAN VENANZO		No	10/07/1975	TRASFERIMENTO A TITOLO GRATUITO	Valore catastale	126,75	126,75	AGENZIA FORESTALE REGIONALE	
39615	TERRENI AGRICOLI	1.2.2.02.13.01.001	Indisponibile	138	3	44.280	TR	SAN VENANZO		No	10/07/1975	TRASFERIMENTO A TITOLO GRATUITO	Valore catastale	4.831,13	4.831,13	AGENZIA FORESTALE REGIONALE	
39616	TERRENI AGRICOLI	1.2.2.02.13.01.001	Indisponibile	138	4	4.990	TR	SAN VENANZO		No	10/07/1975	TRASFERIMENTO A TITOLO GRATUITO	Valore catastale	544,38	544,38	AGENZIA FORESTALE REGIONALE	
39617	TERRENI AGRICOLI	1.2.2.02.13.01.001	Indisponibile	138	9	9.140	TR	SAN VENANZO		No	10/07/1975	TRASFERIMENTO A TITOLO GRATUITO	Valore catastale	4.218,50	4.218,50	AGENZIA FORESTALE REGIONALE	
39618	TERRENI AGRICOLI	1.2.2.02.13.01.001	Indisponibile	138	10	384.460	TR	SAN VENANZO		No	10/07/1975	TRASFERIMENTO A TITOLO GRATUITO	Valore catastale	25.813,13	25.813,13	AGENZIA FORESTALE REGIONALE	
39619	TERRENI AGRICOLI	1.2.2.02.13.01.001	Indisponibile	138	14	3.770	TR	SAN VENANZO		No	10/07/1975	TRASFERIMENTO A TITOLO GRATUITO	Valore catastale	443,63	443,63	AGENZIA FORESTALE REGIONALE	
39620	TERRENI AGRICOLI	1.2.2.02.13.01.001	Indisponibile	138	15	1.365	TR	SAN VENANZO		No	10/07/1975	TRASFERIMENTO A TITOLO GRATUITO	Valore catastale	229,13	229,13	AGENZIA FORESTALE REGIONALE	
39622	TERRENI AGRICOLI	1.2.2.02.13.01.001	Indisponibile	138	19	4.520	TR	SAN VENANZO		No	10/07/1975	TRASFERIMENTO A TITOLO GRATUITO	Valore catastale	949,00	949,00	AGENZIA FORESTALE REGIONALE	
39623	TERRENI AGRICOLI	1.2.2.02.13.01.001	Indisponibile	138	20	3.005	TR	SAN VENANZO		No	10/07/1975	TRASFERIMENTO A TITOLO GRATUITO	Valore catastale	503,75	503,75	AGENZIA FORESTALE REGIONALE	
39624	TERRENI AGRICOLI	1.2.2.02.13.01.001	Indisponibile	138	22	8.680	TR	SAN VENANZO		No	10/07/1975	TRASFERIMENTO A TITOLO GRATUITO	Valore catastale	1.020,50	1.020,50	AGENZIA FORESTALE REGIONALE	
39625	TERRENI AGRICOLI	1.2.2.02.13.01.001	Indisponibile	138	24	280	TR	SAN VENANZO		No	10/07/1975	TRASFERIMENTO A TITOLO GRATUITO	Valore catastale	21,13	21,13	AGENZIA FORESTALE REGIONALE	
39627	TERRENI AGRICOLI	1.2.2.02.13.01.001	Indisponibile	138	29	10.770	TR	SAN VENANZO		No	10/07/1975	TRASFERIMENTO A TITOLO GRATUITO	Valore catastale	4.970,88	4.970,88	AGENZIA FORESTALE REGIONALE	
39628	TERRENI AGRICOLI	1.2.2.02.13.01.001	Indisponibile	138	30	6.040	TR	SAN VENANZO		No	10/07/1975	TRASFERIMENTO A TITOLO GRATUITO	Valore catastale	2.535,00	2.535,00	AGENZIA FORESTALE REGIONALE	
39630	TERRENI AGRICOLI	1.2.2.02.13.01.001	Indisponibile	139	28	28.825	TR	SAN VENANZO		No	28/05/1980	TRASFERIMENTO A TITOLO GRATUITO	Valore catastale	8.466,25	8.466,25	AGENZIA FORESTALE REGIONALE	

Numero Identificativo (da sistema informativo)	Classificazione secondo il piano dei conti dello Stato Patrimoniale in base al D.lgs.118/2011 (Descrizione)	Classificazione secondo il piano dei conti dello Stato Patrimoniale in base al D.lgs.118/2011 (Codice)	Classificazione ai sensi del codice civile (demaniale, disponibile, indisponibile)	Foglio	Particella	Superficie mq	Provincia	Comune	Località	Bene soggetto ad ammortamento	Data di acquisizione	Modalità di acquisizione	Criterio di valutazione secondo i principi del D.lgs 118/2011	Valore dell'immobile secondo i principi del D.lgs 118/2011 al 31/12/2019 (euro)	Valore dell'immobile secondo i principi del D.lgs 118/2011 al 31/12/2018 (euro)	Ente Gestore	Note
39631	TERRENI AGRICOLI	1.2.2.02.13.01.001	Indisponibile	139	5	3.410	TR	SAN VENANZO		No	28/05/1980	TRASFERIMENTO A TITOLO GRATUITO	Valore catastale	143,00	143,00	AGENZIA FORESTALE REGIONALE	
39632	TERRENI AGRICOLI	1.2.2.02.13.01.001	Indisponibile	139	6	16.570	TR	SAN VENANZO		No	28/05/1980	TRASFERIMENTO A TITOLO GRATUITO	Valore catastale	1.807,00	1.807,00	AGENZIA FORESTALE REGIONALE	
39633	TERRENI AGRICOLI	1.2.2.02.13.01.001	Indisponibile	139	7	1.740	TR	SAN VENANZO		No	28/05/1980	TRASFERIMENTO A TITOLO GRATUITO	Valore catastale	73,13	73,13	AGENZIA FORESTALE REGIONALE	
39634	TERRENI AGRICOLI	1.2.2.02.13.01.001	Indisponibile	139	8	27.190	TR	SAN VENANZO		No	28/05/1980	TRASFERIMENTO A TITOLO GRATUITO	Valore catastale	1.140,75	1.140,75	AGENZIA FORESTALE REGIONALE	
39635	TERRENI AGRICOLI	1.2.2.02.13.01.001	Indisponibile	139	9	3.990	TR	SAN VENANZO		No	28/05/1980	TRASFERIMENTO A TITOLO GRATUITO	Valore catastale	167,38	167,38	AGENZIA FORESTALE REGIONALE	
39636	TERRENI AGRICOLI	1.2.2.02.13.01.001	Indisponibile	139	11	7.590	TR	SAN VENANZO		No	28/05/1980	TRASFERIMENTO A TITOLO GRATUITO	Valore catastale	1.082,25	1.082,25	AGENZIA FORESTALE REGIONALE	
39637	TERRENI AGRICOLI	1.2.2.02.13.01.001	Indisponibile	139	14	356.540	TR	SAN VENANZO		No	28/05/1980	TRASFERIMENTO A TITOLO GRATUITO	Valore catastale	47.875,75	47.875,75	AGENZIA FORESTALE REGIONALE	
39638	TERRENI AGRICOLI	1.2.2.02.13.01.001	Indisponibile	139	15	16.680	TR	SAN VENANZO		No	28/05/1980	TRASFERIMENTO A TITOLO GRATUITO	Valore catastale	6.998,88	6.998,88	AGENZIA FORESTALE REGIONALE	
39639	TERRENI AGRICOLI	1.2.2.02.13.01.001	Indisponibile	139	16	17.400	TR	SAN VENANZO		No	28/05/1980	TRASFERIMENTO A TITOLO GRATUITO	Valore catastale	7.301,13	7.301,13	AGENZIA FORESTALE REGIONALE	
39640	TERRENI AGRICOLI	1.2.2.02.13.01.001	Indisponibile	139	26	71.532	TR	SAN VENANZO		No	28/05/1980	TRASFERIMENTO A TITOLO GRATUITO	Valore catastale	21.011,25	21.011,25	AGENZIA FORESTALE REGIONALE	
39641	TERRENI AGRICOLI	1.2.2.02.13.01.001	Indisponibile	140	1	14.760	TR	SAN VENANZO		No	10/07/1975	TRASFERIMENTO A TITOLO GRATUITO	Valore catastale	1.610,38	1.610,38	AGENZIA FORESTALE REGIONALE	
39642	TERRENI AGRICOLI	1.2.2.02.13.01.001	Indisponibile	140	2	26.840	TR	SAN VENANZO		No	10/07/1975	TRASFERIMENTO A TITOLO GRATUITO	Valore catastale	1.126,13	1.126,13	AGENZIA FORESTALE REGIONALE	
39643	TERRENI AGRICOLI	1.2.2.02.13.01.001	Indisponibile	140	3	2.280	TR	SAN VENANZO		No	10/07/1975	TRASFERIMENTO A TITOLO GRATUITO	Valore catastale	95,88	95,88	AGENZIA FORESTALE REGIONALE	
39644	TERRENI AGRICOLI	1.2.2.02.13.01.001	Indisponibile	140	4	5.660	TR	SAN VENANZO		No	10/07/1975	TRASFERIMENTO A TITOLO GRATUITO	Valore catastale	807,63	807,63	AGENZIA FORESTALE REGIONALE	
39645	TERRENI AGRICOLI	1.2.2.02.13.01.001	Indisponibile	140	5	43.830	TR	SAN VENANZO		No	10/07/1975	TRASFERIMENTO A TITOLO GRATUITO	Valore catastale	3.310,13	3.310,13	AGENZIA FORESTALE REGIONALE	
39646	TERRENI AGRICOLI	1.2.2.02.13.01.001	Indisponibile	140	6	9.220	TR	SAN VENANZO		No	10/07/1975	TRASFERIMENTO A TITOLO GRATUITO	Valore catastale	1.083,88	1.083,88	AGENZIA FORESTALE REGIONALE	
39647	TERRENI AGRICOLI	1.2.2.02.13.01.001	Indisponibile	140	8	9.360	TR	SAN VENANZO		No	10/07/1975	TRASFERIMENTO A TITOLO GRATUITO	Valore catastale	393,25	393,25	AGENZIA FORESTALE REGIONALE	
39648	TERRENI AGRICOLI	1.2.2.02.13.01.001	Indisponibile	140	9	1.080	TR	SAN VENANZO		No	10/07/1975	TRASFERIMENTO A TITOLO GRATUITO	Valore catastale	45,50	45,50	AGENZIA FORESTALE REGIONALE	
39649	TERRENI AGRICOLI	1.2.2.02.13.01.001	Indisponibile	140	10	131.830	TR	SAN VENANZO		No	10/07/1975	TRASFERIMENTO A TITOLO GRATUITO	Valore catastale	0,00	0,00	AGENZIA FORESTALE REGIONALE	
39650	TERRENI AGRICOLI	1.2.2.02.13.01.001	Indisponibile	140	11	31.610	TR	SAN VENANZO		No	10/07/1975	TRASFERIMENTO A TITOLO GRATUITO	Valore catastale	2.387,13	2.387,13	AGENZIA FORESTALE REGIONALE	

Numero Identificativo (da sistema informativo)	Classificazione secondo il piano dei conti dello Stato Patrimoniale in base al D.lgs.118/2011 (Descrizione)	Classificazione secondo il piano dei conti dello Stato Patrimoniale in base al D.lgs.118/2011 (Codice)	Classificazione ai sensi del codice civile (demaniale, disponibile, indisponibile)	Foglio	Particella	Superficie mq	Provincia	Comune	Località	Bene soggetto ad ammortamento	Data di acquisizione	Modalità di acquisizione	Criterio di valutazione secondo i principi del D.lgs 118/2011	Valore dell'immobile secondo i principi del D.lgs 118/2011 al 31/12/2019 (euro)	Valore dell'immobile secondo i principi del D.lgs 118/2011 al 31/12/2018 (euro)	Ente Gestore	Note
39652	TERRENI AGRICOLI	1.2.2.02.13.01.001	Indisponibile	140	13	5.610	TR	SAN VENANZO		No	10/07/1975	TRASFERIMENTO A TITOLO GRATUITO	Valore catastale	235,63	235,63	AGENZIA FORESTALE REGIONALE	
39653	TERRENI AGRICOLI	1.2.2.02.13.01.001	Indisponibile	140	14	77.200	TR	SAN VENANZO		No	10/07/1975	TRASFERIMENTO A TITOLO GRATUITO	Valore catastale	8.422,38	8.422,38	AGENZIA FORESTALE REGIONALE	
39654	TERRENI AGRICOLI	1.2.2.02.13.01.001	Indisponibile	140	15	1.930	TR	SAN VENANZO		No	10/07/1975	TRASFERIMENTO A TITOLO GRATUITO	Valore catastale	81,25	81,25	AGENZIA FORESTALE REGIONALE	
39655	TERRENI AGRICOLI	1.2.2.02.13.01.001	Indisponibile	140	16	23.610	TR	SAN VENANZO		No	10/07/1975	TRASFERIMENTO A TITOLO GRATUITO	Valore catastale	6.935,50	6.935,50	AGENZIA FORESTALE REGIONALE	
39656	TERRENI AGRICOLI	1.2.2.02.13.01.001	Indisponibile	140	17	610	TR	SAN VENANZO		No	10/07/1975	TRASFERIMENTO A TITOLO GRATUITO	Valore catastale	26,00	26,00	AGENZIA FORESTALE REGIONALE	
39657	TERRENI AGRICOLI	1.2.2.02.13.01.001	Indisponibile	140	18	71.560	TR	SAN VENANZO		No	28/05/1980	TRASFERIMENTO A TITOLO GRATUITO	Valore catastale	21.019,38	21.019,38	AGENZIA FORESTALE REGIONALE	
39658	TERRENI AGRICOLI	1.2.2.02.13.01.001	Indisponibile	140	19	24.590	TR	SAN VENANZO		No	28/05/1980	TRASFERIMENTO A TITOLO GRATUITO	Valore catastale	2.682,88	2.682,88	AGENZIA FORESTALE REGIONALE	
39659	TERRENI AGRICOLI	1.2.2.02.13.01.001	Indisponibile	140	20	6.570	TR	SAN VENANZO		No	10/07/1975	TRASFERIMENTO A TITOLO GRATUITO	Valore catastale	495,63	495,63	AGENZIA FORESTALE REGIONALE	
39660	TERRENI AGRICOLI	1.2.2.02.13.01.001	Indisponibile	141	1	4.050	TR	SAN VENANZO		No	10/07/1975	TRASFERIMENTO A TITOLO GRATUITO	Valore catastale	170,63	170,63	AGENZIA FORESTALE REGIONALE	
39661	TERRENI AGRICOLI	1.2.2.02.13.01.001	Indisponibile	141	2	12.700	TR	SAN VENANZO		No	10/07/1975	TRASFERIMENTO A TITOLO GRATUITO	Valore catastale	5.330,00	5.330,00	AGENZIA FORESTALE REGIONALE	
39662	TERRENI AGRICOLI	1.2.2.02.13.01.001	Indisponibile	141	70	17.340	TR	SAN VENANZO		No	28/05/1980	TRASFERIMENTO A TITOLO GRATUITO	Valore catastale	2.037,75	2.037,75	AGENZIA FORESTALE REGIONALE	
39663	TERRENI AGRICOLI	1.2.2.02.13.01.001	Indisponibile	141	4	3.570	TR	SAN VENANZO		No	10/07/1975	TRASFERIMENTO A TITOLO GRATUITO	Valore catastale	0,00	0,00	AGENZIA FORESTALE REGIONALE	
39664	TERRENI AGRICOLI	1.2.2.02.13.01.001	Indisponibile	141	5	560	TR	SAN VENANZO		No	10/07/1975	TRASFERIMENTO A TITOLO GRATUITO	Valore catastale	22,75	22,75	AGENZIA FORESTALE REGIONALE	
39665	TERRENI AGRICOLI	1.2.2.02.13.01.001	Indisponibile	141	6	800	TR	SAN VENANZO		No	10/07/1975	TRASFERIMENTO A TITOLO GRATUITO	Valore catastale	34,13	34,13	AGENZIA FORESTALE REGIONALE	
39666	TERRENI AGRICOLI	1.2.2.02.13.01.001	Indisponibile	141	7	25.470	TR	SAN VENANZO		No	10/07/1975	TRASFERIMENTO A TITOLO GRATUITO	Valore catastale	0,00	0,00	AGENZIA FORESTALE REGIONALE	
39667	TERRENI AGRICOLI	1.2.2.02.13.01.001	Indisponibile	141	8	5.400	TR	SAN VENANZO		No	10/07/1975	TRASFERIMENTO A TITOLO GRATUITO	Valore catastale	0,00	0,00	AGENZIA FORESTALE REGIONALE	
39668	TERRENI AGRICOLI	1.2.2.02.13.01.001	Indisponibile	141	9	420	TR	SAN VENANZO		No	10/07/1975	TRASFERIMENTO A TITOLO GRATUITO	Valore catastale	123,50	123,50	AGENZIA FORESTALE REGIONALE	
39669	TERRENI AGRICOLI	1.2.2.02.13.01.001	Indisponibile	141	10	2.390	TR	SAN VENANZO		No	10/07/1975	TRASFERIMENTO A TITOLO GRATUITO	Valore catastale	702,00	702,00	AGENZIA FORESTALE REGIONALE	
39670	TERRENI AGRICOLI	1.2.2.02.13.01.001	Indisponibile	141	12	25.310	TR	SAN VENANZO		No	10/07/1975	TRASFERIMENTO A TITOLO GRATUITO	Valore catastale	1.062,75	1.062,75	AGENZIA FORESTALE REGIONALE	
39671	TERRENI AGRICOLI	1.2.2.02.13.01.001	Indisponibile	141	13	33.020	TR	SAN VENANZO		No	10/07/1975	TRASFERIMENTO A TITOLO GRATUITO	Valore catastale	15.240,88	15.240,88	AGENZIA FORESTALE REGIONALE	

Numero Identificativo (da sistema informativo)	Classificazione secondo il piano dei conti dello Stato Patrimoniale in base al D.lgs.118/2011 (Descrizione)	Classificazione secondo il piano dei conti dello Stato Patrimoniale in base al D.lgs.118/2011 (Codice)	Classificazione ai sensi del codice civile (demaniale, disponibile, indisponibile)	Foglio	Particella	Superficie mq	Provincia	Comune	Località	Bene soggetto ad ammortamento	Data di acquisizione	Modalità di acquisizione	Criterio di valutazione secondo i principi del D.lgs 118/2011	Valore dell'immobile secondo i principi del D.lgs 118/2011 al 31/12/2019 (euro)	Valore dell'immobile secondo i principi del D.lgs 118/2011 al 31/12/2018 (euro)	Ente Gestore	Note
39672	TERRENI AGRICOLI	1.2.2.02.13.01.001	Indisponibile	141	14	1.260	TR	SAN VENANZO		No	10/07/1975	TRASFERIMENTO A TITOLO GRATUITO	Valore catastale	53,63	53,63	AGENZIA FORESTALE REGIONALE	
39673	TERRENI AGRICOLI	1.2.2.02.13.01.001	Indisponibile	141	16	97.420	TR	SAN VENANZO		No	10/07/1975	TRASFERIMENTO A TITOLO GRATUITO	Valore catastale	13.898,63	13.898,63	AGENZIA FORESTALE REGIONALE	
39674	TERRENI AGRICOLI	1.2.2.02.13.01.001	Indisponibile	141	17	19.680	TR	SAN VENANZO		No	10/07/1975	TRASFERIMENTO A TITOLO GRATUITO	Valore catastale	825,50	825,50	AGENZIA FORESTALE REGIONALE	
39675	TERRENI AGRICOLI	1.2.2.02.13.01.001	Indisponibile	141	18	22.940	TR	SAN VENANZO		No	10/07/1975	TRASFERIMENTO A TITOLO GRATUITO	Valore catastale	6.738,88	6.738,88	AGENZIA FORESTALE REGIONALE	
39676	TERRENI AGRICOLI	1.2.2.02.13.01.001	Indisponibile	141	19	13.280	TR	SAN VENANZO		No	28/05/1980	TRASFERIMENTO A TITOLO GRATUITO	Valore catastale	334,75	334,75	AGENZIA FORESTALE REGIONALE	
39677	TERRENI AGRICOLI	1.2.2.02.13.01.001	Indisponibile	141	20	5.970	TR	SAN VENANZO		No	10/07/1975	TRASFERIMENTO A TITOLO GRATUITO	Valore catastale	1.753,38	1.753,38	AGENZIA FORESTALE REGIONALE	
39678	TERRENI AGRICOLI	1.2.2.02.13.01.001	Indisponibile	141	23	20.630	TR	SAN VENANZO		No	10/07/1975	TRASFERIMENTO A TITOLO GRATUITO	Valore catastale	6.059,63	6.059,63	AGENZIA FORESTALE REGIONALE	
39679	TERRENI AGRICOLI	1.2.2.02.13.01.001	Indisponibile	141	24	260	TR	SAN VENANZO		No	10/07/1975	TRASFERIMENTO A TITOLO GRATUITO	Valore catastale	11,38	11,38	AGENZIA FORESTALE REGIONALE	
39680	TERRENI AGRICOLI	1.2.2.02.13.01.001	Indisponibile	141	25	13.480	TR	SAN VENANZO		No	10/07/1975	TRASFERIMENTO A TITOLO GRATUITO	Valore catastale	1.584,38	1.584,38	AGENZIA FORESTALE REGIONALE	
39681	TERRENI AGRICOLI	1.2.2.02.13.01.001	Indisponibile	141	26	42.710	TR	SAN VENANZO		No	10/07/1975	TRASFERIMENTO A TITOLO GRATUITO	Valore catastale	3.225,63	3.225,63	AGENZIA FORESTALE REGIONALE	
39682	TERRENI AGRICOLI	1.2.2.02.13.01.001	Indisponibile	141	27	1.840	TR	SAN VENANZO		No	10/07/1975	TRASFERIMENTO A TITOLO GRATUITO	Valore catastale	139,75	139,75	AGENZIA FORESTALE REGIONALE	
39683	TERRENI AGRICOLI	1.2.2.02.13.01.001	Indisponibile	141	28	1.990	TR	SAN VENANZO		No	10/07/1975	TRASFERIMENTO A TITOLO GRATUITO	Valore catastale	82,88	82,88	AGENZIA FORESTALE REGIONALE	
39684	TERRENI AGRICOLI	1.2.2.02.13.01.001	Indisponibile	141	29	2.690	TR	SAN VENANZO		No	10/07/1975	TRASFERIMENTO A TITOLO GRATUITO	Valore catastale	383,50	383,50	AGENZIA FORESTALE REGIONALE	
39685	TERRENI AGRICOLI	1.2.2.02.13.01.001	Indisponibile	141	30	470	TR	SAN VENANZO		No	10/07/1975	TRASFERIMENTO A TITOLO GRATUITO	Valore catastale	138,13	138,13	AGENZIA FORESTALE REGIONALE	
39686	TERRENI AGRICOLI	1.2.2.02.13.01.001	Indisponibile	141	31	191.050	TR	SAN VENANZO		No	10/07/1975	TRASFERIMENTO A TITOLO GRATUITO	Valore catastale	14.430,00	14.430,00	AGENZIA FORESTALE REGIONALE	
39687	TERRENI AGRICOLI	1.2.2.02.13.01.001	Indisponibile	141	32	18.590	TR	SAN VENANZO		No	10/07/1975	TRASFERIMENTO A TITOLO GRATUITO	Valore catastale	0,00	0,00	AGENZIA FORESTALE REGIONALE	
39688	TERRENI AGRICOLI	1.2.2.02.13.01.001	Indisponibile	141	33	310	TR	SAN VENANZO		No	10/07/1975	TRASFERIMENTO A TITOLO GRATUITO	Valore catastale	0,00	0,00	AGENZIA FORESTALE REGIONALE	
39689	TERRENI AGRICOLI	1.2.2.02.13.01.001	Indisponibile	141	34	490	TR	SAN VENANZO		No	10/07/1975	TRASFERIMENTO A TITOLO GRATUITO	Valore catastale	0,00	0,00	AGENZIA FORESTALE REGIONALE	
39690	TERRENI AGRICOLI	1.2.2.02.13.01.001	Indisponibile	141	35	11.780	TR	SAN VENANZO		No	10/07/1975	TRASFERIMENTO A TITOLO GRATUITO	Valore catastale	890,50	890,50	AGENZIA FORESTALE REGIONALE	
39691	TERRENI AGRICOLI	1.2.2.02.13.01.001	Indisponibile	141	36	19.310	TR	SAN VENANZO		No	10/07/1975	TRASFERIMENTO A TITOLO GRATUITO	Valore catastale	2.268,50	2.268,50	AGENZIA FORESTALE REGIONALE	

Numero Identificativo (da sistema informativo)	Classificazione secondo il piano dei conti dello Stato Patrimoniale in base al D.lgs.118/2011 (Descrizione)	Classificazione secondo il piano dei conti dello Stato Patrimoniale in base al D.lgs.118/2011 (Codice)	Classificazione ai sensi del codice civile (demaniale,disponibile, indisponibile)	Foglio	Particella	Superficie mq	Provincia	Comune	Località	Bene soggetto ad ammortamento	Data di acquisizione	Modalità di acquisizione	Criterio di valutazione secondo i principi del D.lgs 118/2011	Valore dell'immobile secondo i principi del D.lgs 118/2011 al 31/12/2019 (euro)	Valore dell'immobile secondo i principi del D.lgs 118/2011 al 31/12/2018 (euro)	Ente Gestore	Note
39692	TERRENI AGRICOLI	1.2.2.02.13.01.001	Indisponibile	141	38	2.960	TR	SAN VENANZO		No	10/07/1975	TRASFERIMENTO A TITOLO GRATUITO	Valore catastale	422,50	422,50	AGENZIA FORESTALE REGIONALE	
39693	TERRENI AGRICOLI	1.2.2.02.13.01.001	Indisponibile	141	40	28.470	TR	SAN VENANZO		No	10/07/1975	TRASFERIMENTO A TITOLO GRATUITO	Valore catastale	4.062,50	4.062,50	AGENZIA FORESTALE REGIONALE	
39694	TERRENI AGRICOLI	1.2.2.02.13.01.001	Indisponibile	141	41	66.460	TR	SAN VENANZO		No	10/07/1975	TRASFERIMENTO A TITOLO GRATUITO	Valore catastale	0,00	0,00	AGENZIA FORESTALE REGIONALE	
39695	TERRENI AGRICOLI	1.2.2.02.13.01.001	Indisponibile	141	43	20.740	TR	SAN VENANZO		No	10/07/1975	TRASFERIMENTO A TITOLO GRATUITO	Valore catastale	8.703,50	8.703,50	AGENZIA FORESTALE REGIONALE	
39696	TERRENI AGRICOLI	1.2.2.02.13.01.001	Indisponibile	141	45	17.960	TR	SAN VENANZO		No	10/07/1975	TRASFERIMENTO A TITOLO GRATUITO	Valore catastale	2.110,88	2.110,88	AGENZIA FORESTALE REGIONALE	
39697	TERRENI AGRICOLI	1.2.2.02.13.01.001	Indisponibile	141	46	6.790	TR	SAN VENANZO		No	10/07/1975	TRASFERIMENTO A TITOLO GRATUITO	Valore catastale	1.993,88	1.993,88	AGENZIA FORESTALE REGIONALE	
39698	TERRENI AGRICOLI	1.2.2.02.13.01.001	Indisponibile	141	47	5.590	TR	SAN VENANZO		No	10/07/1975	TRASFERIMENTO A TITOLO GRATUITO	Valore catastale	234,00	234,00	AGENZIA FORESTALE REGIONALE	
39699	TERRENI AGRICOLI	1.2.2.02.13.01.001	Indisponibile	141	48	44.090	TR	SAN VENANZO		No	10/07/1975	TRASFERIMENTO A TITOLO GRATUITO	Valore catastale	12.951,25	12.951,25	AGENZIA FORESTALE REGIONALE	
39700	TERRENI AGRICOLI	1.2.2.02.13.01.001	Indisponibile	141	50	7.230	TR	SAN VENANZO		No	10/07/1975	TRASFERIMENTO A TITOLO GRATUITO	Valore catastale	2.123,88	2.123,88	AGENZIA FORESTALE REGIONALE	
39701	TERRENI AGRICOLI	1.2.2.02.13.01.001	Indisponibile	141	51	72.390	TR	SAN VENANZO		No	10/07/1975	TRASFERIMENTO A TITOLO GRATUITO	Valore catastale	7.897,50	7.897,50	AGENZIA FORESTALE REGIONALE	
39702	TERRENI AGRICOLI	1.2.2.02.13.01.001	Indisponibile	141	52	11.810	TR	SAN VENANZO		No	10/07/1975	TRASFERIMENTO A TITOLO GRATUITO	Valore catastale	495,63	495,63	AGENZIA FORESTALE REGIONALE	
39703	TERRENI AGRICOLI	1.2.2.02.13.01.001	Indisponibile	141	53	3.590	TR	SAN VENANZO		No	10/07/1975	TRASFERIMENTO A TITOLO GRATUITO	Valore catastale	422,50	422,50	AGENZIA FORESTALE REGIONALE	Variazione culturale registrata anno 2018
39704	TERRENI AGRICOLI	1.2.2.02.13.01.001	Indisponibile	141	54	5.540	TR	SAN VENANZO		No	10/07/1975	TRASFERIMENTO A TITOLO GRATUITO	Valore catastale	232,38	232,38	AGENZIA FORESTALE REGIONALE	
39705	TERRENI AGRICOLI	1.2.2.02.13.01.001	Indisponibile	141	55	610	TR	SAN VENANZO		No	10/07/1975	TRASFERIMENTO A TITOLO GRATUITO	Valore catastale	26,00	26,00	AGENZIA FORESTALE REGIONALE	
39706	TERRENI AGRICOLI	1.2.2.02.13.01.001	Indisponibile	141	56	174.180	TR	SAN VENANZO		No	10/07/1975	TRASFERIMENTO A TITOLO GRATUITO	Valore catastale	19.002,75	19.002,75	AGENZIA FORESTALE REGIONALE	
39707	TERRENI AGRICOLI	1.2.2.02.13.01.001	Indisponibile	141	57	1.260	TR	SAN VENANZO		No	10/07/1975	TRASFERIMENTO A TITOLO GRATUITO	Valore catastale	528,13	528,13	AGENZIA FORESTALE REGIONALE	
39708	TERRENI AGRICOLI	1.2.2.02.13.01.001	Indisponibile	141	72	1.320	TR	SAN VENANZO		No	08/03/1982	TRASFERIMENTO A TITOLO GRATUITO	Valore catastale	154,38	154,38	AGENZIA FORESTALE REGIONALE	
39709	TERRENI AGRICOLI	1.2.2.02.13.01.001	Indisponibile	142	1	265.160	TR	SAN VENANZO		No	10/07/1975	TRASFERIMENTO A TITOLO GRATUITO	Valore catastale	11.126,38	11.126,38	AGENZIA FORESTALE REGIONALE	
39710	TERRENI AGRICOLI	1.2.2.02.13.01.001	Indisponibile	142	2	184.690	TR	SAN VENANZO		No	10/07/1975	TRASFERIMENTO A TITOLO GRATUITO	Valore catastale	20.150,00	20.150,00	AGENZIA FORESTALE REGIONALE	
39711	TERRENI AGRICOLI	1.2.2.02.13.01.001	Indisponibile	142	3	49.200	TR	SAN VENANZO		No	10/07/1975	TRASFERIMENTO A TITOLO GRATUITO	Valore catastale	8.258,25	8.258,25	AGENZIA FORESTALE REGIONALE	

Numero Identificativo (da sistema informativo)	Classificazione secondo il piano dei conti dello Stato Patrimoniale in base al D.lgs.118/2011 (Descrizione)	Classificazione secondo il piano dei conti dello Stato Patrimoniale in base al D.lgs.118/2011 (Codice)	Classificazione ai sensi del codice civile (demaniale, disponibile, indisponibile)	Foglio	Particella	Superficie mq	Provincia	Comune	Località	Bene soggetto ad ammortamento	Data di acquisizione	Modalità di acquisizione	Criterio di valutazione secondo i principi del D.lgs 118/2011	Valore dell'immobile secondo i principi del D.lgs 118/2011 al 31/12/2019 (euro)	Valore dell'immobile secondo i principi del D.lgs 118/2011 al 31/12/2018 (euro)	Ente Gestore	Note
39712	TERRENI AGRICOLI	1.2.2.02.13.01.001	Indisponibile	142	4	5.980	TR	SAN VENANZO		No	10/07/1975	TRASFERIMENTO A TITOLO GRATUITO	Valore catastale	250,25	250,25	AGENZIA FORESTALE REGIONALE	
39713	TERRENI AGRICOLI	1.2.2.02.13.01.001	Indisponibile	142	5	60.290	TR	SAN VENANZO		No	10/07/1975	TRASFERIMENTO A TITOLO GRATUITO	Valore catastale	6.578,00	6.578,00	AGENZIA FORESTALE REGIONALE	
39714	TERRENI AGRICOLI	1.2.2.02.13.01.001	Indisponibile	142	6	123.000	TR	SAN VENANZO		No	10/07/1975	TRASFERIMENTO A TITOLO GRATUITO	Valore catastale	13.419,25	13.419,25	AGENZIA FORESTALE REGIONALE	
39715	TERRENI AGRICOLI	1.2.2.02.13.01.001	Indisponibile	142	7	233.600	TR	SAN VENANZO		No	10/07/1975	TRASFERIMENTO A TITOLO GRATUITO	Valore catastale	17.644,25	17.644,25	AGENZIA FORESTALE REGIONALE	
39716	TERRENI AGRICOLI	1.2.2.02.13.01.001	Indisponibile	143	1	66.320	TR	SAN VENANZO		No	10/07/1975	TRASFERIMENTO A TITOLO GRATUITO	Valore catastale	2.783,63	2.783,63	AGENZIA FORESTALE REGIONALE	
39717	TERRENI AGRICOLI	1.2.2.02.13.01.001	Indisponibile	143	2	46.570	TR	SAN VENANZO		No	10/07/1975	TRASFERIMENTO A TITOLO GRATUITO	Valore catastale	10.429,25	10.429,25	AGENZIA FORESTALE REGIONALE	
39719	TERRENI AGRICOLI	1.2.2.02.13.01.001	Indisponibile	143	4	12.280	TR	SAN VENANZO		No	10/07/1975	TRASFERIMENTO A TITOLO GRATUITO	Valore catastale	2.060,50	2.060,50	AGENZIA FORESTALE REGIONALE	
39720	TERRENI AGRICOLI	1.2.2.02.13.01.001	Indisponibile	143	5	15.830	TR	SAN VENANZO		No	10/07/1975	TRASFERIMENTO A TITOLO GRATUITO	Valore catastale	2.959,13	2.959,13	AGENZIA FORESTALE REGIONALE	
39721	TERRENI AGRICOLI	1.2.2.02.13.01.001	Indisponibile	143	6	3.150	TR	SAN VENANZO		No	10/07/1975	TRASFERIMENTO A TITOLO GRATUITO	Valore catastale	342,88	342,88	AGENZIA FORESTALE REGIONALE	
39722	TERRENI AGRICOLI	1.2.2.02.13.01.001	Indisponibile	143	7	52.170	TR	SAN VENANZO		No	10/07/1975	TRASFERIMENTO A TITOLO GRATUITO	Valore catastale	7.881,25	7.881,25	AGENZIA FORESTALE REGIONALE	
39723	TERRENI AGRICOLI	1.2.2.02.13.01.001	Indisponibile	143	8	24.180	TR	SAN VENANZO		No	10/07/1975	TRASFERIMENTO A TITOLO GRATUITO	Valore catastale	5.073,25	5.073,25	AGENZIA FORESTALE REGIONALE	
39724	TERRENI AGRICOLI	1.2.2.02.13.01.001	Indisponibile	143	9	53.230	TR	SAN VENANZO		No	10/07/1975	TRASFERIMENTO A TITOLO GRATUITO	Valore catastale	7.148,38	7.148,38	AGENZIA FORESTALE REGIONALE	
39725	TERRENI AGRICOLI	1.2.2.02.13.01.001	Indisponibile	143	10	15.710	TR	SAN VENANZO		No	10/07/1975	TRASFERIMENTO A TITOLO GRATUITO	Valore catastale	3.295,50	3.295,50	AGENZIA FORESTALE REGIONALE	
39726	TERRENI AGRICOLI	1.2.2.02.13.01.001	Indisponibile	143	11	16.790	TR	SAN VENANZO		No	10/07/1975	TRASFERIMENTO A TITOLO GRATUITO	Valore catastale	705,25	705,25	AGENZIA FORESTALE REGIONALE	
39727	TERRENI AGRICOLI	1.2.2.02.13.01.001	Indisponibile	143	12	180	TR	SAN VENANZO		No	10/07/1975	TRASFERIMENTO A TITOLO GRATUITO	Valore catastale	30,88	30,88	AGENZIA FORESTALE REGIONALE	
39728	TERRENI AGRICOLI	1.2.2.02.13.01.001	Indisponibile	143	13	3.440	TR	SAN VENANZO		No	10/07/1975	TRASFERIMENTO A TITOLO GRATUITO	Valore catastale	576,88	576,88	AGENZIA FORESTALE REGIONALE	
39729	TERRENI AGRICOLI	1.2.2.02.13.01.001	Indisponibile	143	16	1.480	TR	SAN VENANZO		No	10/07/1975	TRASFERIMENTO A TITOLO GRATUITO	Valore catastale	248,63	248,63	AGENZIA FORESTALE REGIONALE	
39730	TERRENI AGRICOLI	1.2.2.02.13.01.001	Indisponibile	143	17	22.220	TR	SAN VENANZO		No	10/07/1975	TRASFERIMENTO A TITOLO GRATUITO	Valore catastale	3.729,38	3.729,38	AGENZIA FORESTALE REGIONALE	
39731	TERRENI AGRICOLI	1.2.2.02.13.01.001	Indisponibile	143	18	300	TR	SAN VENANZO		No	10/07/1975	TRASFERIMENTO A TITOLO GRATUITO	Valore catastale	35,75	35,75	AGENZIA FORESTALE REGIONALE	
39732	TERRENI AGRICOLI	1.2.2.02.13.01.001	Indisponibile	143	19	19.120	TR	SAN VENANZO		No	10/07/1975	TRASFERIMENTO A TITOLO GRATUITO	Valore catastale	7.221,50	7.221,50	AGENZIA FORESTALE REGIONALE	

Numero Identificativo (da sistema informativo)	Classificazione secondo il piano dei conti dello Stato Patrimoniale in base al D.lgs.118/2011 (Descrizione)	Classificazione secondo il piano dei conti dello Stato Patrimoniale in base al D.lgs.118/2011 (Codice)	Classificazione ai sensi del codice civile (demaniale, disponibile, indisponibile)	Foglio	Particella	Superficie mq	Provincia	Comune	Località	Bene soggetto ad ammortamento	Data di acquisizione	Modalità di acquisizione	Criterio di valutazione secondo i principi del D.lgs 118/2011	Valore dell'immobile secondo i principi del D.lgs 118/2011 al 31/12/2019 (euro)	Valore dell'immobile secondo i principi del D.lgs 118/2011 al 31/12/2018 (euro)	Ente Gestore	Note
39733	TERRENI AGRICOLI	1.2.2.02.13.01.001	Indisponibile	143	20	890	TR	SAN VENANZO		No	10/07/1975	TRASFERIMENTO A TITOLO GRATUITO	Valore catastale	149,50	149,50	AGENZIA FORESTALE REGIONALE	
39734	TERRENI AGRICOLI	1.2.2.02.13.01.001	Indisponibile	143	21	5.980	TR	SAN VENANZO		No	10/07/1975	TRASFERIMENTO A TITOLO GRATUITO	Valore catastale	250,25	250,25	AGENZIA FORESTALE REGIONALE	
39735	TERRENI AGRICOLI	1.2.2.02.13.01.001	Indisponibile	143	22	10.020	TR	SAN VENANZO		No	10/07/1975	TRASFERIMENTO A TITOLO GRATUITO	Valore catastale	1.176,50	1.176,50	AGENZIA FORESTALE REGIONALE	
39736	TERRENI AGRICOLI	1.2.2.02.13.01.001	Indisponibile	143	23	30.300	TR	SAN VENANZO		No	10/07/1975	TRASFERIMENTO A TITOLO GRATUITO	Valore catastale	3.560,38	3.560,38	AGENZIA FORESTALE REGIONALE	
39737	TERRENI AGRICOLI	1.2.2.02.13.01.001	Indisponibile	143	24	353.300	TR	SAN VENANZO		No	10/07/1975	TRASFERIMENTO A TITOLO GRATUITO	Valore catastale	38.545,00	38.545,00	AGENZIA FORESTALE REGIONALE	
39738	TERRENI AGRICOLI	1.2.2.02.13.01.001	Indisponibile	143	25	21.030	TR	SAN VENANZO		No	10/07/1975	TRASFERIMENTO A TITOLO GRATUITO	Valore catastale	2.294,50	2.294,50	AGENZIA FORESTALE REGIONALE	
39739	TERRENI AGRICOLI	1.2.2.02.13.01.001	Indisponibile	143	26	40.270	TR	SAN VENANZO		No	10/07/1975	TRASFERIMENTO A TITOLO GRATUITO	Valore catastale	5.003,38	5.003,38	AGENZIA FORESTALE REGIONALE	
39740	TERRENI AGRICOLI	1.2.2.02.13.01.001	Indisponibile	143	27	17.700	TR	SAN VENANZO		No	10/07/1975	TRASFERIMENTO A TITOLO GRATUITO	Valore catastale	742,63	742,63	AGENZIA FORESTALE REGIONALE	
39741	TERRENI AGRICOLI	1.2.2.02.13.01.001	Indisponibile	143	28	117.550	TR	SAN VENANZO		No	10/07/1975	TRASFERIMENTO A TITOLO GRATUITO	Valore catastale	4.931,88	4.931,88	AGENZIA FORESTALE REGIONALE	
39742	TERRENI AGRICOLI	1.2.2.02.13.01.001	Indisponibile	143	29	45.020	TR	SAN VENANZO		No	10/07/1975	TRASFERIMENTO A TITOLO GRATUITO	Valore catastale	3.401,13	3.401,13	AGENZIA FORESTALE REGIONALE	
39743	TERRENI AGRICOLI	1.2.2.02.13.01.001	Indisponibile	143	30	76.610	TR	SAN VENANZO		No	10/07/1975	TRASFERIMENTO A TITOLO GRATUITO	Valore catastale	5.786,63	5.786,63	AGENZIA FORESTALE REGIONALE	
39744	TERRENI AGRICOLI	1.2.2.02.13.01.001	Indisponibile	143	31	13.400	TR	SAN VENANZO		No	10/07/1975	TRASFERIMENTO A TITOLO GRATUITO	Valore catastale	1.012,38	1.012,38	AGENZIA FORESTALE REGIONALE	
39745	TERRENI AGRICOLI	1.2.2.02.13.01.001	Indisponibile	143	32	35.750	TR	SAN VENANZO		No	10/07/1975	TRASFERIMENTO A TITOLO GRATUITO	Valore catastale	2.700,75	2.700,75	AGENZIA FORESTALE REGIONALE	
39746	TERRENI AGRICOLI	1.2.2.02.13.01.001	Indisponibile	143	33	21.180	TR	SAN VENANZO		No	10/07/1975	TRASFERIMENTO A TITOLO GRATUITO	Valore catastale	2.156,38	2.156,38	AGENZIA FORESTALE REGIONALE	
39747	TERRENI AGRICOLI	1.2.2.02.13.01.001	Indisponibile	144	1	117.570	TR	SAN VENANZO		No	10/07/1975	TRASFERIMENTO A TITOLO GRATUITO	Valore catastale	12.827,75	12.827,75	AGENZIA FORESTALE REGIONALE	
39748	TERRENI AGRICOLI	1.2.2.02.13.01.001	Indisponibile	144	2	40.970	TR	SAN VENANZO		No	10/07/1975	TRASFERIMENTO A TITOLO GRATUITO	Valore catastale	4.470,38	4.470,38	AGENZIA FORESTALE REGIONALE	
39749	TERRENI AGRICOLI	1.2.2.02.13.01.001	Indisponibile	144	3	44.790	TR	SAN VENANZO		No	10/07/1975	TRASFERIMENTO A TITOLO GRATUITO	Valore catastale	7.517,25	7.517,25	AGENZIA FORESTALE REGIONALE	
39750	TERRENI AGRICOLI	1.2.2.02.13.01.001	Indisponibile	144	4	5.830	TR	SAN VENANZO		No	10/07/1975	TRASFERIMENTO A TITOLO GRATUITO	Valore catastale	978,25	978,25	AGENZIA FORESTALE REGIONALE	
39751	TERRENI AGRICOLI	1.2.2.02.13.01.001	Indisponibile	144	5	3.090	TR	SAN VENANZO		No	10/07/1975	TRASFERIMENTO A TITOLO GRATUITO	Valore catastale	234,00	234,00	AGENZIA FORESTALE REGIONALE	
39752	TERRENI AGRICOLI	1.2.2.02.13.01.001	Indisponibile	144	6	2.980	TR	SAN VENANZO		No	10/07/1975	TRASFERIMENTO A TITOLO GRATUITO	Valore catastale	325,00	325,00	AGENZIA FORESTALE REGIONALE	

Numero Identificativo (da sistema informativo)	Classificazione secondo il piano dei conti dello Stato Patrimoniale in base al D.lgs.118/2011 (Descrizione)	Classificazione secondo il piano dei conti dello Stato Patrimoniale in base al D.lgs.118/2011 (Codice)	Classificazione ai sensi del codice civile (demaniale, disponibile, indisponibile)	Foglio	Particella	Superficie mq	Provincia	Comune	Località	Bene soggetto ad ammortamento	Data di acquisizione	Modalità di acquisizione	Criterio di valutazione secondo i principi del D.lgs 118/2011	Valore dell'immobile secondo i principi del D.lgs 118/2011 al 31/12/2019 (euro)	Valore dell'immobile secondo i principi del D.lgs 118/2011 al 31/12/2018 (euro)	Ente Gestore	Note
39753	TERRENI AGRICOLI	1.2.2.02.13.01.001	Indisponibile	144	7	8.380	TR	SAN VENANZO		No	10/07/1975	TRASFERIMENTO A TITOLO GRATUITO	Valore catastale	914,88	914,88	AGENZIA FORESTALE REGIONALE	
39754	TERRENI AGRICOLI	1.2.2.02.13.01.001	Indisponibile	144	9	29.400	TR	SAN VENANZO		No	10/07/1975	TRASFERIMENTO A TITOLO GRATUITO	Valore catastale	3.207,75	3.207,75	AGENZIA FORESTALE REGIONALE	
39755	TERRENI AGRICOLI	1.2.2.02.13.01.001	Indisponibile	144	10	1.150	TR	SAN VENANZO		No	10/07/1975	TRASFERIMENTO A TITOLO GRATUITO	Valore catastale	193,38	193,38	AGENZIA FORESTALE REGIONALE	
39756	TERRENI AGRICOLI	1.2.2.02.13.01.001	Indisponibile	144	12	16.000	TR	SAN VENANZO		No	10/07/1975	TRASFERIMENTO A TITOLO GRATUITO	Valore catastale	4.699,50	4.699,50	AGENZIA FORESTALE REGIONALE	
39757	TERRENI AGRICOLI	1.2.2.02.13.01.001	Indisponibile	144	13	8.070	TR	SAN VENANZO		No	10/07/1975	TRASFERIMENTO A TITOLO GRATUITO	Valore catastale	1.355,25	1.355,25	AGENZIA FORESTALE REGIONALE	
39758	TERRENI AGRICOLI	1.2.2.02.13.01.001	Indisponibile	144	14	501.340	TR	SAN VENANZO		No	10/07/1975	TRASFERIMENTO A TITOLO GRATUITO	Valore catastale	37.867,38	37.867,38	AGENZIA FORESTALE REGIONALE	
39759	TERRENI AGRICOLI	1.2.2.02.13.01.001	Indisponibile	144	15	2.060	TR	SAN VENANZO		No	10/07/1975	TRASFERIMENTO A TITOLO GRATUITO	Valore catastale	242,13	242,13	AGENZIA FORESTALE REGIONALE	
39760	TERRENI AGRICOLI	1.2.2.02.13.01.001	Indisponibile	144	16	530	TR	SAN VENANZO		No	10/07/1975	TRASFERIMENTO A TITOLO GRATUITO	Valore catastale	61,75	61,75	AGENZIA FORESTALE REGIONALE	
39761	TERRENI AGRICOLI	1.2.2.02.13.01.001	Indisponibile	144	17	4.650	TR	SAN VENANZO		No	10/07/1975	TRASFERIMENTO A TITOLO GRATUITO	Valore catastale	1.951,63	1.951,63	AGENZIA FORESTALE REGIONALE	
39762	TERRENI AGRICOLI	1.2.2.02.13.01.001	Indisponibile	144	18	18.470	TR	SAN VENANZO		No	10/07/1975	TRASFERIMENTO A TITOLO GRATUITO	Valore catastale	3.875,63	3.875,63	AGENZIA FORESTALE REGIONALE	
39763	TERRENI AGRICOLI	1.2.2.02.13.01.001	Indisponibile	144	20	1.660	TR	SAN VENANZO		No	10/07/1975	TRASFERIMENTO A TITOLO GRATUITO	Valore catastale	697,13	697,13	AGENZIA FORESTALE REGIONALE	
39764	TERRENI AGRICOLI	1.2.2.02.13.01.001	Indisponibile	144	21	4.400	TR	SAN VENANZO		No	10/07/1975	TRASFERIMENTO A TITOLO GRATUITO	Valore catastale	1.846,00	1.846,00	AGENZIA FORESTALE REGIONALE	
39765	TERRENI AGRICOLI	1.2.2.02.13.01.001	Indisponibile	144	22	50	TR	SAN VENANZO		No	10/07/1975	TRASFERIMENTO A TITOLO GRATUITO	Valore catastale	4,88	4,88	AGENZIA FORESTALE REGIONALE	
39766	TERRENI AGRICOLI	1.2.2.02.13.01.001	Indisponibile	144	23	35.920	TR	SAN VENANZO		No	10/07/1975	TRASFERIMENTO A TITOLO GRATUITO	Valore catastale	2.713,75	2.713,75	AGENZIA FORESTALE REGIONALE	
39767	TERRENI AGRICOLI	1.2.2.02.13.01.001	Indisponibile	144	24	9.910	TR	SAN VENANZO		No	10/07/1975	TRASFERIMENTO A TITOLO GRATUITO	Valore catastale	2.910,38	2.910,38	AGENZIA FORESTALE REGIONALE	
39768	TERRENI AGRICOLI	1.2.2.02.13.01.001	Indisponibile	144	25	37.320	TR	SAN VENANZO		No	10/07/1975	TRASFERIMENTO A TITOLO GRATUITO	Valore catastale	4.072,25	4.072,25	AGENZIA FORESTALE REGIONALE	
39769	TERRENI AGRICOLI	1.2.2.02.13.01.001	Indisponibile	144	26	37.380	TR	SAN VENANZO		No	10/07/1975	TRASFERIMENTO A TITOLO GRATUITO	Valore catastale	4.078,75	4.078,75	AGENZIA FORESTALE REGIONALE	
39770	TERRENI AGRICOLI	1.2.2.02.13.01.001	Indisponibile	144	27	50	TR	SAN VENANZO		No	10/07/1975	TRASFERIMENTO A TITOLO GRATUITO	Valore catastale	4,88	4,88	AGENZIA FORESTALE REGIONALE	
39771	TERRENI AGRICOLI	1.2.2.02.13.01.001	Indisponibile	144	28	100	TR	SAN VENANZO		No	10/07/1975	TRASFERIMENTO A TITOLO GRATUITO	Valore catastale	16,25	16,25	AGENZIA FORESTALE REGIONALE	
39772	TERRENI AGRICOLI	1.2.2.02.13.01.001	Indisponibile	144	29	620	TR	SAN VENANZO		No	10/07/1975	TRASFERIMENTO A TITOLO GRATUITO	Valore catastale	104,00	104,00	AGENZIA FORESTALE REGIONALE	

Numero Identificativo (da sistema informativo)	Classificazione secondo il piano dei conti dello Stato Patrimoniale in base al D.lgs.118/2011 (Descrizione)	Classificazione secondo il piano dei conti dello Stato Patrimoniale in base al D.lgs.118/2011 (Codice)	Classificazione ai sensi del codice civile (demaniale, disponibile, indisponibile)	Foglio	Particella	Superficie mq	Provincia	Comune	Località	Bene soggetto ad ammortamento	Data di acquisizione	Modalità di acquisizione	Criterio di valutazione secondo i principi del D.lgs 118/2011	Valore dell'immobile secondo i principi del D.lgs 118/2011 al 31/12/2019 (euro)	Valore dell'immobile secondo i principi del D.lgs 118/2011 al 31/12/2018 (euro)	Ente Gestore	Note
39773	TERRENI AGRICOLI	1.2.2.02.13.01.001	Indisponibile	144	30	20.240	TR	SAN VENANZO		No	10/07/1975	TRASFERIMENTO A TITOLO GRATUITO	Valore catastale	2.208,38	2.208,38	AGENZIA FORESTALE REGIONALE	
39774	TERRENI AGRICOLI	1.2.2.02.13.01.001	Indisponibile	144	31	21.460	TR	SAN VENANZO		No	10/07/1975	TRASFERIMENTO A TITOLO GRATUITO	Valore catastale	2.341,63	2.341,63	AGENZIA FORESTALE REGIONALE	
39775	TERRENI AGRICOLI	1.2.2.02.13.01.001	Indisponibile	144	32	46.960	TR	SAN VENANZO		No	10/07/1975	TRASFERIMENTO A TITOLO GRATUITO	Valore catastale	5.123,63	5.123,63	AGENZIA FORESTALE REGIONALE	
39776	TERRENI AGRICOLI	1.2.2.02.13.01.001	Indisponibile	144	33	12.530	TR	SAN VENANZO		No	10/07/1975	TRASFERIMENTO A TITOLO GRATUITO	Valore catastale	3.680,63	3.680,63	AGENZIA FORESTALE REGIONALE	
39777	TERRENI AGRICOLI	1.2.2.02.13.01.001	Indisponibile	144	34	6.230	TR	SAN VENANZO		No	10/07/1975	TRASFERIMENTO A TITOLO GRATUITO	Valore catastale	1.829,75	1.829,75	AGENZIA FORESTALE REGIONALE	
39778	TERRENI AGRICOLI	1.2.2.02.13.01.001	Indisponibile	145	1	28.520	TR	SAN VENANZO		No	10/07/1975	TRASFERIMENTO A TITOLO GRATUITO	Valore catastale	5.070,00	5.070,00	AGENZIA FORESTALE REGIONALE	
39779	TERRENI AGRICOLI	1.2.2.02.13.01.001	Indisponibile	145	2	151.450	TR	SAN VENANZO		No	10/07/1975	TRASFERIMENTO A TITOLO GRATUITO	Valore catastale	6.355,38	6.355,38	AGENZIA FORESTALE REGIONALE	
39780	TERRENI AGRICOLI	1.2.2.02.13.01.001	Indisponibile	145	3	1.210	TR	SAN VENANZO		No	10/07/1975	TRASFERIMENTO A TITOLO GRATUITO	Valore catastale	203,13	203,13	AGENZIA FORESTALE REGIONALE	
39781	TERRENI AGRICOLI	1.2.2.02.13.01.001	Indisponibile	145	4	16.220	TR	SAN VENANZO		No	10/07/1975	TRASFERIMENTO A TITOLO GRATUITO	Valore catastale	2.983,50	2.983,50	AGENZIA FORESTALE REGIONALE	
39782	TERRENI AGRICOLI	1.2.2.02.13.01.001	Indisponibile	145	5	46.230	TR	SAN VENANZO		No	10/07/1975	TRASFERIMENTO A TITOLO GRATUITO	Valore catastale	7.907,25	7.907,25	AGENZIA FORESTALE REGIONALE	
39783	TERRENI AGRICOLI	1.2.2.02.13.01.001	Indisponibile	145	6	13.970	TR	SAN VENANZO		No	10/07/1975	TRASFERIMENTO A TITOLO GRATUITO	Valore catastale	1.875,25	1.875,25	AGENZIA FORESTALE REGIONALE	
39784	TERRENI AGRICOLI	1.2.2.02.13.01.001	Indisponibile	145	16	4.850	TR	SAN VENANZO		No	10/07/1975	TRASFERIMENTO A TITOLO GRATUITO	Valore catastale	0,00	0,00	AGENZIA FORESTALE REGIONALE	
39785	TERRENI AGRICOLI	1.2.2.02.13.01.001	Indisponibile	145	17	67.440	TR	SAN VENANZO		No	10/07/1975	TRASFERIMENTO A TITOLO GRATUITO	Valore catastale	9.056,13	9.056,13	AGENZIA FORESTALE REGIONALE	
39786	TERRENI AGRICOLI	1.2.2.02.13.01.001	Indisponibile	145	20	220	TR	SAN VENANZO		No	10/07/1975	TRASFERIMENTO A TITOLO GRATUITO	Valore catastale	65,00	65,00	AGENZIA FORESTALE REGIONALE	
39787	TERRENI AGRICOLI	1.2.2.02.13.01.001	Indisponibile	145	21	3.560	TR	SAN VENANZO		No	10/07/1975	TRASFERIMENTO A TITOLO GRATUITO	Valore catastale	268,13	268,13	AGENZIA FORESTALE REGIONALE	
39788	TERRENI AGRICOLI	1.2.2.02.13.01.001	Indisponibile	145	23	48.770	TR	SAN VENANZO		No	10/07/1975	TRASFERIMENTO A TITOLO GRATUITO	Valore catastale	2.045,88	2.045,88	AGENZIA FORESTALE REGIONALE	
39789	TERRENI AGRICOLI	1.2.2.02.13.01.001	Indisponibile	145	24	19.950	TR	SAN VENANZO		No	10/07/1975	TRASFERIMENTO A TITOLO GRATUITO	Valore catastale	1.506,38	1.506,38	AGENZIA FORESTALE REGIONALE	
39790	TERRENI AGRICOLI	1.2.2.02.13.01.001	Indisponibile	145	25	93.540	TR	SAN VENANZO		No	10/07/1975	TRASFERIMENTO A TITOLO GRATUITO	Valore catastale	7.065,50	7.065,50	AGENZIA FORESTALE REGIONALE	
39791	TERRENI AGRICOLI	1.2.2.02.13.01.001	Indisponibile	145	26	20.500	TR	SAN VENANZO		No	10/07/1975	TRASFERIMENTO A TITOLO GRATUITO	Valore catastale	859,63	859,63	AGENZIA FORESTALE REGIONALE	
39792	TERRENI AGRICOLI	1.2.2.02.13.01.001	Indisponibile	149	1	4.940	TR	SAN VENANZO		No	10/07/1975	TRASFERIMENTO A TITOLO GRATUITO	Valore catastale	373,75	373,75	AGENZIA FORESTALE REGIONALE	

Numero Identificativo (da sistema informativo)	Classificazione secondo il piano dei conti dello Stato Patrimoniale in base al D.lgs.118/2011 (Descrizione)	Classificazione secondo il piano dei conti dello Stato Patrimoniale in base al D.lgs.118/2011 (Codice)	Classificazione ai sensi del codice civile (demaniale, disponibile, indisponibile)	Foglio	Particella	Superficie mq	Provincia	Comune	Località	Bene soggetto ad ammortamento	Data di acquisizione	Modalità di acquisizione	Criterio di valutazione secondo i principi del D.lgs 118/2011	Valore dell'immobile secondo i principi del D.lgs 118/2011 al 31/12/2019 (euro)	Valore dell'immobile secondo i principi del D.lgs 118/2011 al 31/12/2018 (euro)	Ente Gestore	Note
39793	TERRENI AGRICOLI	1.2.2.02.13.01.001	Indisponibile	149	2	9.040	TR	SAN VENANZO		No	10/07/1975	TRASFERIMENTO A TITOLO GRATUITO	Valore catastale	682,50	682,50	AGENZIA FORESTALE REGIONALE	
39794	TERRENI AGRICOLI	1.2.2.02.13.01.001	Indisponibile	149	3	4.520	TR	SAN VENANZO		No	10/07/1975	TRASFERIMENTO A TITOLO GRATUITO	Valore catastale	1.327,63	1.327,63	AGENZIA FORESTALE REGIONALE	
39795	TERRENI AGRICOLI	1.2.2.02.13.01.001	Indisponibile	149	4	2.440	TR	SAN VENANZO		No	10/07/1975	TRASFERIMENTO A TITOLO GRATUITO	Valore catastale	183,63	183,63	AGENZIA FORESTALE REGIONALE	
39796	TERRENI AGRICOLI	1.2.2.02.13.01.001	Indisponibile	149	5	6.540	TR	SAN VENANZO		No	10/07/1975	TRASFERIMENTO A TITOLO GRATUITO	Valore catastale	1.920,75	1.920,75	AGENZIA FORESTALE REGIONALE	
39797	TERRENI AGRICOLI	1.2.2.02.13.01.001	Indisponibile	149	6	7.900	TR	SAN VENANZO		No	10/07/1975	TRASFERIMENTO A TITOLO GRATUITO	Valore catastale	596,38	596,38	AGENZIA FORESTALE REGIONALE	
39798	TERRENI AGRICOLI	1.2.2.02.13.01.001	Indisponibile	149	7	34.070	TR	SAN VENANZO		No	10/07/1975	TRASFERIMENTO A TITOLO GRATUITO	Valore catastale	2.574,00	2.574,00	AGENZIA FORESTALE REGIONALE	
39799	TERRENI AGRICOLI	1.2.2.02.13.01.001	Indisponibile	149	8	2.190	TR	SAN VENANZO		No	10/07/1975	TRASFERIMENTO A TITOLO GRATUITO	Valore catastale	92,63	92,63	AGENZIA FORESTALE REGIONALE	
39800	TERRENI AGRICOLI	1.2.2.02.13.01.001	Indisponibile	149	9	7.500	TR	SAN VENANZO		No	10/07/1975	TRASFERIMENTO A TITOLO GRATUITO	Valore catastale	567,13	567,13	AGENZIA FORESTALE REGIONALE	
39801	TERRENI AGRICOLI	1.2.2.02.13.01.001	Indisponibile	149	10	6.760	TR	SAN VENANZO		No	10/07/1975	TRASFERIMENTO A TITOLO GRATUITO	Valore catastale	1.985,75	1.985,75	AGENZIA FORESTALE REGIONALE	
39802	TERRENI AGRICOLI	1.2.2.02.13.01.001	Indisponibile	149	11	3.420	TR	SAN VENANZO		No	10/07/1975	TRASFERIMENTO A TITOLO GRATUITO	Valore catastale	1.004,25	1.004,25	AGENZIA FORESTALE REGIONALE	
39803	TERRENI AGRICOLI	1.2.2.02.13.01.001	Indisponibile	149	12	1.710	TR	SAN VENANZO		No	10/07/1975	TRASFERIMENTO A TITOLO GRATUITO	Valore catastale	502,13	502,13	AGENZIA FORESTALE REGIONALE	
39804	TERRENI AGRICOLI	1.2.2.02.13.01.001	Indisponibile	149	13	3.860	TR	SAN VENANZO		No	10/07/1975	TRASFERIMENTO A TITOLO GRATUITO	Valore catastale	1.457,63	1.457,63	AGENZIA FORESTALE REGIONALE	
39805	TERRENI AGRICOLI	1.2.2.02.13.01.001	Indisponibile	149	14	11.800	TR	SAN VENANZO		No	10/07/1975	TRASFERIMENTO A TITOLO GRATUITO	Valore catastale	3.466,13	3.466,13	AGENZIA FORESTALE REGIONALE	
39806	TERRENI AGRICOLI	1.2.2.02.13.01.001	Indisponibile	149	16	5.880	TR	SAN VENANZO		No	10/07/1975	TRASFERIMENTO A TITOLO GRATUITO	Valore catastale	1.233,38	1.233,38	AGENZIA FORESTALE REGIONALE	
39807	TERRENI AGRICOLI	1.2.2.02.13.01.001	Indisponibile	149	17	8.890	TR	SAN VENANZO		No	10/07/1975	TRASFERIMENTO A TITOLO GRATUITO	Valore catastale	2.611,38	2.611,38	AGENZIA FORESTALE REGIONALE	
39808	TERRENI AGRICOLI	1.2.2.02.13.01.001	Indisponibile	149	18	8.970	TR	SAN VENANZO		No	10/07/1975	TRASFERIMENTO A TITOLO GRATUITO	Valore catastale	3.388,13	3.388,13	AGENZIA FORESTALE REGIONALE	
39809	TERRENI AGRICOLI	1.2.2.02.13.01.001	Indisponibile	149	19	45.420	TR	SAN VENANZO		No	10/07/1975	TRASFERIMENTO A TITOLO GRATUITO	Valore catastale	13.341,25	13.341,25	AGENZIA FORESTALE REGIONALE	
39810	TERRENI AGRICOLI	1.2.2.02.13.01.001	Indisponibile	149	20	900	TR	SAN VENANZO		No	10/07/1975	TRASFERIMENTO A TITOLO GRATUITO	Valore catastale	151,13	151,13	AGENZIA FORESTALE REGIONALE	
39811	TERRENI AGRICOLI	1.2.2.02.13.01.001	Indisponibile	149	21	93.370	TR	SAN VENANZO		No	10/07/1975	TRASFERIMENTO A TITOLO GRATUITO	Valore catastale	7.052,50	7.052,50	AGENZIA FORESTALE REGIONALE	
39812	TERRENI AGRICOLI	1.2.2.02.13.01.001	Indisponibile	149	22	128.460	TR	SAN VENANZO		No	10/07/1975	TRASFERIMENTO A TITOLO GRATUITO	Valore catastale	9.702,88	9.702,88	AGENZIA FORESTALE REGIONALE	

Numero Identificativo (da sistema informativo)	Classificazione secondo il piano dei conti dello Stato Patrimoniale in base al D.lgs.118/2011 (Descrizione)	Classificazione secondo il piano dei conti dello Stato Patrimoniale in base al D.lgs.118/2011 (Codice)	Classificazione ai sensi del codice civile (demaniale, disponibile, indisponibile)	Foglio	Particella	Superficie mq	Provincia	Comune	Località	Bene soggetto ad ammortamento	Data di acquisizione	Modalità di acquisizione	Criterio di valutazione secondo i principi del D.lgs 118/2011	Valore dell'immobile secondo i principi del D.lgs 118/2011 al 31/12/2019 (euro)	Valore dell'immobile secondo i principi del D.lgs 118/2011 al 31/12/2018 (euro)	Ente Gestore	Note
39813	TERRENI AGRICOLI	1.2.2.02.13.01.001	Indisponibile	149	23	120.230	TR	SAN VENANZO		No	10/07/1975	TRASFERIMENTO A TITOLO GRATUITO	Valore catastale	9.080,50	9.080,50	AGENZIA FORESTALE REGIONALE	
39814	TERRENI AGRICOLI	1.2.2.02.13.01.001	Indisponibile	149	24	13.060	TR	SAN VENANZO		No	10/07/1975	TRASFERIMENTO A TITOLO GRATUITO	Valore catastale	986,38	986,38	AGENZIA FORESTALE REGIONALE	
39815	TERRENI AGRICOLI	1.2.2.02.13.01.001	Indisponibile	149	26	9.070	TR	SAN VENANZO		No	10/07/1975	TRASFERIMENTO A TITOLO GRATUITO	Valore catastale	3.805,75	3.805,75	AGENZIA FORESTALE REGIONALE	
39816	TERRENI AGRICOLI	1.2.2.02.13.01.001	Indisponibile	149	28	22.130	TR	SAN VENANZO		No	10/07/1975	TRASFERIMENTO A TITOLO GRATUITO	Valore catastale	6.500,00	6.500,00	AGENZIA FORESTALE REGIONALE	
39817	TERRENI AGRICOLI	1.2.2.02.13.01.001	Indisponibile	149	29	7.520	TR	SAN VENANZO		No	10/07/1975	TRASFERIMENTO A TITOLO GRATUITO	Valore catastale	884,00	884,00	AGENZIA FORESTALE REGIONALE	
39818	TERRENI AGRICOLI	1.2.2.02.13.01.001	Indisponibile	149	30	24.530	TR	SAN VENANZO		No	10/07/1975	TRASFERIMENTO A TITOLO GRATUITO	Valore catastale	2.676,38	2.676,38	AGENZIA FORESTALE REGIONALE	
39819	TERRENI AGRICOLI	1.2.2.02.13.01.001	Indisponibile	149	31	5.060	TR	SAN VENANZO		No	10/07/1975	TRASFERIMENTO A TITOLO GRATUITO	Valore catastale	849,88	849,88	AGENZIA FORESTALE REGIONALE	
39820	TERRENI AGRICOLI	1.2.2.02.13.01.001	Indisponibile	149	32	19.320	TR	SAN VENANZO		No	10/07/1975	TRASFERIMENTO A TITOLO GRATUITO	Valore catastale	7.296,25	7.296,25	AGENZIA FORESTALE REGIONALE	
39821	TERRENI AGRICOLI	1.2.2.02.13.01.001	Indisponibile	149	36	2.370	TR	SAN VENANZO		No	10/07/1975	TRASFERIMENTO A TITOLO GRATUITO	Valore catastale	398,13	398,13	AGENZIA FORESTALE REGIONALE	
39822	TERRENI AGRICOLI	1.2.2.02.13.01.001	Indisponibile	149	37	3.810	TR	SAN VENANZO		No	10/07/1975	TRASFERIMENTO A TITOLO GRATUITO	Valore catastale	1.599,00	1.599,00	AGENZIA FORESTALE REGIONALE	
39823	TERRENI AGRICOLI	1.2.2.02.13.01.001	Indisponibile	149	38	1.050	TR	SAN VENANZO		No	10/07/1975	TRASFERIMENTO A TITOLO GRATUITO	Valore catastale	79,63	79,63	AGENZIA FORESTALE REGIONALE	
39824	TERRENI AGRICOLI	1.2.2.02.13.01.001	Indisponibile	149	39	8.830	TR	SAN VENANZO		No	10/07/1975	TRASFERIMENTO A TITOLO GRATUITO	Valore catastale	3.705,00	3.705,00	AGENZIA FORESTALE REGIONALE	
39825	TERRENI AGRICOLI	1.2.2.02.13.01.001	Indisponibile	149	40	15.260	TR	SAN VENANZO		No	10/07/1975	TRASFERIMENTO A TITOLO GRATUITO	Valore catastale	2.561,00	2.561,00	AGENZIA FORESTALE REGIONALE	
39826	TERRENI AGRICOLI	1.2.2.02.13.01.001	Indisponibile	149	50	1.200	TR	SAN VENANZO		No	10/07/1975	TRASFERIMENTO A TITOLO GRATUITO	Valore catastale	91,00	91,00	AGENZIA FORESTALE REGIONALE	
39827	TERRENI AGRICOLI	1.2.2.02.13.01.001	Indisponibile	149	51	4.120	TR	SAN VENANZO		No	10/07/1975	TRASFERIMENTO A TITOLO GRATUITO	Valore catastale	692,25	692,25	AGENZIA FORESTALE REGIONALE	
39828	TERRENI AGRICOLI	1.2.2.02.13.01.001	Indisponibile	149	52	1.330	TR	SAN VENANZO		No	10/07/1975	TRASFERIMENTO A TITOLO GRATUITO	Valore catastale	557,38	557,38	AGENZIA FORESTALE REGIONALE	
39829	TERRENI AGRICOLI	1.2.2.02.13.01.001	Indisponibile	149	55	338.540	TR	SAN VENANZO		No	10/07/1975	TRASFERIMENTO A TITOLO GRATUITO	Valore catastale	56.823,00	56.823,00	AGENZIA FORESTALE REGIONALE	
39830	TERRENI AGRICOLI	1.2.2.02.13.01.001	Indisponibile	149	56	3.340	TR	SAN VENANZO		No	10/07/1975	TRASFERIMENTO A TITOLO GRATUITO	Valore catastale	560,63	560,63	AGENZIA FORESTALE REGIONALE	
39831	TERRENI AGRICOLI	1.2.2.02.13.01.001	Indisponibile	149	57	2.490	TR	SAN VENANZO		No	10/07/1975	TRASFERIMENTO A TITOLO GRATUITO	Valore catastale	731,25	731,25	AGENZIA FORESTALE REGIONALE	
39832	TERRENI AGRICOLI	1.2.2.02.13.01.001	Indisponibile	150	1	73.320	TR	SAN VENANZO		No	10/07/1975	TRASFERIMENTO A TITOLO GRATUITO	Valore catastale	4.922,13	4.922,13	AGENZIA FORESTALE REGIONALE	

Numero Identificativo (da sistema informativo)	Classificazione secondo il piano dei conti dello Stato Patrimoniale in base al D.lgs.118/2011 (Descrizione)	Classificazione secondo il piano dei conti dello Stato Patrimoniale in base al D.lgs.118/2011 (Codice)	Classificazione ai sensi del codice civile (demaniale, disponibile, indisponibile)	Foglio	Particella	Superficie mq	Provincia	Comune	Località	Bene soggetto ad ammortamento	Data di acquisizione	Modalità di acquisizione	Criterio di valutazione secondo i principi del D.lgs 118/2011	Valore dell'immobile secondo i principi del D.lgs 118/2011 al 31/12/2019 (euro)	Valore dell'immobile secondo i principi del D.lgs 118/2011 al 31/12/2018 (euro)	Ente Gestore	Note
39833	TERRENI AGRICOLI	1.2.2.02.13.01.001	Indisponibile	154	1	133.330	TR	SAN VENANZO		No	10/07/1975	TRASFERIMENTO A TITOLO GRATUITO	Valore catastale	27.974,38	27.974,38	AGENZIA FORESTALE REGIONALE	
39974	TERRENI AGRICOLI	1.2.2.02.13.01.001	Indisponibile	6	15	630	TR	SAN VENANZO		No	10/07/1975	TRASFERIMENTO A TITOLO GRATUITO	Valore catastale	0,00	0,00	AGENZIA FORESTALE REGIONALE	
40036	TERRENI AGRICOLI	1.2.2.02.13.01.001	Indisponibile	29	69	12.795	TR	SAN VENANZO		No	10/07/1975	TRASFERIMENTO A TITOLO GRATUITO	Valore catastale	9.127,63	9.127,63	AGENZIA FORESTALE REGIONALE	
40037	TERRENI AGRICOLI	1.2.2.02.13.01.001	Indisponibile	29	70	5.415	TR	SAN VENANZO		No	10/07/1975	TRASFERIMENTO A TITOLO GRATUITO	Valore catastale	3.862,63	3.862,63	AGENZIA FORESTALE REGIONALE	
40038	TERRENI AGRICOLI	1.2.2.02.13.01.001	Indisponibile	128	5	300	TR	SAN VENANZO		No	10/07/1975	TRASFERIMENTO A TITOLO GRATUITO	Valore catastale	22,75	22,75	AGENZIA FORESTALE REGIONALE	
40039	TERRENI AGRICOLI	1.2.2.02.13.01.001	Indisponibile	18	36	27.440	TR	SAN VENANZO		No	10/07/1975	TRASFERIMENTO A TITOLO GRATUITO	Valore catastale	8.060,00	8.060,00	AGENZIA FORESTALE REGIONALE	
40041	TERRENI AGRICOLI	1.2.2.02.13.01.001	Indisponibile	22	130	5.840	TR	SAN VENANZO		No	10/07/1975	TRASFERIMENTO A TITOLO GRATUITO	Valore catastale	1.716,00	1.716,00	AGENZIA FORESTALE REGIONALE	
40044	TERRENI AGRICOLI	1.2.2.02.13.01.001	Indisponibile	22	136	2.500	TR	SAN VENANZO		No	10/07/1975	TRASFERIMENTO A TITOLO GRATUITO	Valore catastale	294,13	294,13	AGENZIA FORESTALE REGIONALE	
40045	TERRENI AGRICOLI	1.2.2.02.13.01.001	Indisponibile	22	137	7.540	TR	SAN VENANZO		No	10/07/1975	TRASFERIMENTO A TITOLO GRATUITO	Valore catastale	316,88	316,88	AGENZIA FORESTALE REGIONALE	
40047	TERRENI AGRICOLI	1.2.2.02.13.01.001	Indisponibile	22	132	44.340	TR	SAN VENANZO		No	10/07/1975	TRASFERIMENTO A TITOLO GRATUITO	Valore catastale	4.837,63	4.837,63	AGENZIA FORESTALE REGIONALE	
40049	TERRENI AGRICOLI	1.2.2.02.13.01.001	Indisponibile	22	134	705	TR	SAN VENANZO		No	10/07/1975	TRASFERIMENTO A TITOLO GRATUITO	Valore catastale	76,38	76,38	AGENZIA FORESTALE REGIONALE	
40050	TERRENI AGRICOLI	1.2.2.02.13.01.001	Indisponibile	43	27	420	TR	SAN VENANZO		No	28/05/1980	TRASFERIMENTO A TITOLO GRATUITO	Valore catastale	264,88	264,88	AGENZIA FORESTALE REGIONALE	
40052	TERRENI AGRICOLI	1.2.2.02.13.01.001	Indisponibile	136	44	570	TR	SAN VENANZO		No	28/05/1980	TRASFERIMENTO A TITOLO GRATUITO	Valore catastale	66,63	66,63	AGENZIA FORESTALE REGIONALE	
40053	TERRENI AGRICOLI	1.2.2.02.13.01.001	Indisponibile	136	45	570	TR	SAN VENANZO		No	28/05/1980	TRASFERIMENTO A TITOLO GRATUITO	Valore catastale	66,63	66,63	AGENZIA FORESTALE REGIONALE	
40054	TERRENI AGRICOLI	1.2.2.02.13.01.001	Indisponibile	44	163	1.487	TR	SAN VENANZO		No	28/05/1980	TRASFERIMENTO A TITOLO GRATUITO	Valore catastale	1.248,00	1.248,00	AGENZIA FORESTALE REGIONALE	
40056	TERRENI AGRICOLI	1.2.2.02.13.01.001	Indisponibile	137	40	200	TR	SAN VENANZO		No	28/05/1980	TRASFERIMENTO A TITOLO GRATUITO	Valore catastale	29,25	29,25	AGENZIA FORESTALE REGIONALE	
40059	TERRENI AGRICOLI	1.2.2.02.13.01.001	Indisponibile	131	243	19.830	TR	SAN VENANZO		No	10/07/1975	TRASFERIMENTO A TITOLO GRATUITO	Valore catastale	3.328,00	3.328,00	AGENZIA FORESTALE REGIONALE	
40073	TERRENI AGRICOLI	1.2.2.02.13.01.001	Indisponibile	29	72	6.730	TR	SAN VENANZO		No	10/07/1975	TRASFERIMENTO A TITOLO GRATUITO	Valore catastale	3.953,63	3.953,63	AGENZIA FORESTALE REGIONALE	
40080	TERRENI AGRICOLI	1.2.2.02.13.01.001	Indisponibile	61	81	30	TR	SAN VENANZO		No	10/07/1975	TRASFERIMENTO A TITOLO GRATUITO	Valore catastale	1,63	1,63	AGENZIA FORESTALE REGIONALE	
40081	TERRENI AGRICOLI	1.2.2.02.13.01.001	Indisponibile	58	42	270	TR	SAN VENANZO		No	28/05/1980	TRASFERIMENTO A TITOLO GRATUITO	Valore catastale	113,75	113,75	AGENZIA FORESTALE REGIONALE	

Numero Identificativo (da sistema informativo)	Classificazione secondo il piano dei conti dello Stato Patrimoniale in base al D.lgs.118/2011 (Descrizione)	Classificazione secondo il piano dei conti dello Stato Patrimoniale in base al D.lgs.118/2011 (Codice)	Classificazione ai sensi del codice civile (demaniale, disponibile, indisponibile)	Foglio	Particella	Superficie mq	Provincia	Comune	Località	Bene soggetto ad ammortamento	Data di acquisizione	Modalità di acquisizione	Criterio di valutazione secondo i principi del D.lgs 118/2011	Valore dell'immobile secondo i principi del D.lgs 118/2011 al 31/12/2019 (euro)	Valore dell'immobile secondo i principi del D.lgs 118/2011 al 31/12/2018 (euro)	Ente Gestore	Note
40082	TERRENI AGRICOLI	1.2.2.02.13.01.001	Indisponibile	81	29	620	TR	SAN VENANZO		No	10/07/1975	TRASFERIMENTO A TITOLO GRATUITO	Valore catastale	68,25	68,25	AGENZIA FORESTALE REGIONALE	
40084	TERRENI AGRICOLI	1.2.2.02.13.01.001	Indisponibile	97	25	280	TR	SAN VENANZO		No	28/05/1980	TRASFERIMENTO A TITOLO GRATUITO	Valore catastale	47,13	47,13	AGENZIA FORESTALE REGIONALE	
40085	TERRENI AGRICOLI	1.2.2.02.13.01.001	Indisponibile	94	42	15.360	TR	SAN VENANZO		No	28/05/1980	TRASFERIMENTO A TITOLO GRATUITO	Valore catastale	1.805,38	1.805,38	AGENZIA FORESTALE REGIONALE	
40307	TERRENI AGRICOLI	1.2.2.02.13.01.001	Indisponibile	107	43	482.546	TR	SAN VENANZO		No	10/07/1975	TRASFERIMENTO A TITOLO GRATUITO	Valore catastale	52.646,75	52.646,75	AGENZIA FORESTALE REGIONALE	
40479	TERRENI AGRICOLI	1.2.2.02.13.01.001	Indisponibile	111	94	230	TR	SAN VENANZO		No	10/07/1975	TRASFERIMENTO A TITOLO GRATUITO	Valore catastale	24,38	24,38	AGENZIA FORESTALE REGIONALE	
40480	TERRENI AGRICOLI	1.2.2.02.13.01.001	Indisponibile	111	96	342.220	TR	SAN VENANZO		No	10/07/1975	TRASFERIMENTO A TITOLO GRATUITO	Valore catastale	37.336,00	37.336,00	AGENZIA FORESTALE REGIONALE	
40672	TERRENI AGRICOLI	1.2.2.02.13.01.001	Indisponibile	72	33	12.340	TR	SAN VENANZO		No	31/12/2015	ACQUISIZIONE	Valore acquisizione	2.203,42	2.203,42	AGENZIA FORESTALE REGIONALE	
40673	TERRENI AGRICOLI	1.2.2.02.13.01.001	Indisponibile	52	107	2.330	TR	SAN VENANZO		No	31/12/2015	ACQUISIZIONE	Valore acquisizione	12.095,70	12.095,70	AGENZIA FORESTALE REGIONALE	Alla particella è stato attribuito il valore di E 11758 per la sup. di mq. 528 ed E 267,10 per la restante parte di mq. 1802. La p.lia ricade in parte in area edificabile (D1)
40674	TERRENI AGRICOLI	1.2.2.02.13.01.001	Indisponibile	52	108	580	TR	SAN VENANZO		No	31/12/2015	ACQUISIZIONE	Valore acquisizione	9.172,60	9.172,60	AGENZIA FORESTALE REGIONALE	Alla particella è stato attribuito il valore di E 9130 per la sup. di mq. 410 ed E 25,20 per la restante parte di mq. 170. La p.lia ricade in parte in area edificabile (D1).
40675	TERRENI AGRICOLI	1.2.2.02.13.01.001	Indisponibile	83	9	6.740	TR	SAN VENANZO		No	31/12/2015	ACQUISIZIONE	Valore acquisizione	1.203,50	1.203,50	AGENZIA FORESTALE REGIONALE	
40676	TERRENI AGRICOLI	1.2.2.02.13.01.001	Indisponibile	53	30	20.940	TR	SAN VENANZO		No	31/12/2015	ACQUISIZIONE	Valore acquisizione	3.739,35	3.739,35	AGENZIA FORESTALE REGIONALE	Valore di acquisizione
40677	TERRENI AGRICOLI	1.2.2.02.13.01.001	Indisponibile	62	31	28.070	TR	SAN VENANZO		No	31/12/2015	ACQUISIZIONE	Valore acquisizione	5.012,69	5.012,69	AGENZIA FORESTALE REGIONALE	
40678	TERRENI AGRICOLI	1.2.2.02.13.01.001	Indisponibile	83	40	9.960	TR	SAN VENANZO		No	31/12/2015	ACQUISIZIONE	Valore acquisizione	1.779,20	1.779,20	AGENZIA FORESTALE REGIONALE	
40679	TERRENI AGRICOLI	1.2.2.02.13.01.001	Indisponibile	53	122	6.740	TR	SAN VENANZO		No	31/12/2015	ACQUISIZIONE	Valore acquisizione	21.399,50	21.399,50	AGENZIA FORESTALE REGIONALE	Alla particella è stato attribuito il valore di E 20331 per la sup. di mq. 913 ed E 863,80 per la restante parte di mq. 5827. La p.lia ricade in parte in area edificabile (D1).
40681	TERRENI AGRICOLI	1.2.2.02.13.01.001	Indisponibile	61	24	9.130	TR	SAN VENANZO		No	31/12/2015	ACQUISIZIONE	Valore acquisizione	1.631,02	1.631,02	AGENZIA FORESTALE REGIONALE	
40683	TERRENI AGRICOLI	1.2.2.02.13.01.001	Indisponibile	83	53	4.900	TR	SAN VENANZO		No	31/12/2015	ACQUISIZIONE	Valore acquisizione	875,67	875,67	AGENZIA FORESTALE REGIONALE	
40684	TERRENI AGRICOLI	1.2.2.02.13.01.001	Indisponibile	61	37	75.020	TR	SAN VENANZO		No	31/12/2015	ACQUISIZIONE	Valore acquisizione	13.397,23	13.397,23	AGENZIA FORESTALE REGIONALE	
40685	TERRENI AGRICOLI	1.2.2.02.13.01.001	Indisponibile	61	42	1.660	TR	SAN VENANZO		No	31/12/2015	ACQUISIZIONE	Valore acquisizione	296,37	296,37	AGENZIA FORESTALE REGIONALE	
40686	TERRENI AGRICOLI	1.2.2.02.13.01.001	Indisponibile	135	41	460	TR	SAN VENANZO		No	31/12/2015	ACQUISIZIONE	Valore acquisizione	81,96	81,96	AGENZIA FORESTALE REGIONALE	
40687	TERRENI AGRICOLI	1.2.2.02.13.01.001	Indisponibile	135	40	1.360	TR	SAN VENANZO		No	31/12/2015	ACQUISIZIONE	Valore acquisizione	243,26	243,26	AGENZIA FORESTALE REGIONALE	

Numero Identificativo (da sistema informativo)	Classificazione secondo il piano dei conti dello Stato Patrimoniale in base al D.lgs.118/2011 (Descrizione)	Classificazione secondo il piano dei conti dello Stato Patrimoniale in base al D.lgs.118/2011 (Codice)	Classificazione ai sensi del codice civile (demaniale, disponibile, indisponibile)	Foglio	Particella	Superficie mq	Provincia	Comune	Località	Bene soggetto ad ammortamento	Data di acquisizione	Modalità di acquisizione	Criterio di valutazione secondo i principi del D.lgs 118/2011	Valore dell'immobile secondo i principi del D.lgs 118/2011 al 31/12/2019 (euro)	Valore dell'immobile secondo i principi del D.lgs 118/2011 al 31/12/2018 (euro)	Ente Gestore	Note
40689	TERRENI AGRICOLI	1.2.2.02.13.01.001	Indisponibile	83	3	3.800	TR	SAN VENANZO		No	31/12/2015	ACQUISIZIONE	Valore acquisizione	678,30	678,30	AGENZIA FORESTALE REGIONALE	
40690	TERRENI AGRICOLI	1.2.2.02.13.01.001	Indisponibile	135	32	1.000	TR	SAN VENANZO		No	31/12/2015	ACQUISIZIONE	Valore acquisizione	178,34	178,34	AGENZIA FORESTALE REGIONALE	
40691	TERRENI AGRICOLI	1.2.2.02.13.01.001	Indisponibile	62	19	4.150	TR	SAN VENANZO		No	31/12/2015	ACQUISIZIONE	Valore acquisizione	740,92	740,92	AGENZIA FORESTALE REGIONALE	
40692	TERRENI AGRICOLI	1.2.2.02.13.01.001	Indisponibile	135	29	17.990	TR	SAN VENANZO		No	31/12/2015	ACQUISIZIONE	Valore acquisizione	3.212,85	3.212,85	AGENZIA FORESTALE REGIONALE	
40693	TERRENI AGRICOLI	1.2.2.02.13.01.001	Indisponibile	82	11	1.690	TR	SAN VENANZO		No	31/12/2015	ACQUISIZIONE	Valore acquisizione	302,28	302,28	AGENZIA FORESTALE REGIONALE	
40694	TERRENI AGRICOLI	1.2.2.02.13.01.001	Indisponibile	73	2	33.730	TR	SAN VENANZO		No	31/12/2015	ACQUISIZIONE	Valore acquisizione	6.023,43	6.023,43	AGENZIA FORESTALE REGIONALE	
40695	TERRENI AGRICOLI	1.2.2.02.13.01.001	Indisponibile	83	39	9.640	TR	SAN VENANZO		No	31/12/2015	ACQUISIZIONE	Valore acquisizione	1.721,49	1.721,49	AGENZIA FORESTALE REGIONALE	
40696	TERRENI AGRICOLI	1.2.2.02.13.01.001	Indisponibile	135	19	3.410	TR	SAN VENANZO		No	31/12/2015	ACQUISIZIONE	Valore acquisizione	608,47	608,47	AGENZIA FORESTALE REGIONALE	
40697	TERRENI AGRICOLI	1.2.2.02.13.01.001	Indisponibile	73	3	142.900	TR	SAN VENANZO		No	31/12/2015	ACQUISIZIONE	Valore acquisizione	25.518,83	25.518,83	AGENZIA FORESTALE REGIONALE	
40698	TERRENI AGRICOLI	1.2.2.02.13.01.001	Indisponibile	82	8	23.610	TR	SAN VENANZO		No	31/12/2015	ACQUISIZIONE	Valore acquisizione	4.216,37	4.216,37	AGENZIA FORESTALE REGIONALE	
40699	TERRENI AGRICOLI	1.2.2.02.13.01.001	Indisponibile	135	8	1.060	TR	SAN VENANZO		No	31/12/2015	ACQUISIZIONE	Valore acquisizione	189,16	189,16	AGENZIA FORESTALE REGIONALE	
40701	TERRENI AGRICOLI	1.2.2.02.13.01.001	Indisponibile	118	122	10.603	TR	SAN VENANZO		No	31/12/2015	ACQUISIZIONE	Valore acquisizione	1.893,71	1.893,71	AGENZIA FORESTALE REGIONALE	
40702	TERRENI AGRICOLI	1.2.2.02.13.01.001	Indisponibile	73	15	1.240	TR	SAN VENANZO		No	31/12/2015	ACQUISIZIONE	Valore acquisizione	221,62	221,62	AGENZIA FORESTALE REGIONALE	
40703	TERRENI AGRICOLI	1.2.2.02.13.01.001	Indisponibile	73	29	118.130	TR	SAN VENANZO		No	31/12/2015	ACQUISIZIONE	Valore acquisizione	21.095,26	21.095,26	AGENZIA FORESTALE REGIONALE	
40704	TERRENI AGRICOLI	1.2.2.02.13.01.001	Indisponibile	73	30	86.640	TR	SAN VENANZO		No	31/12/2015	ACQUISIZIONE	Valore acquisizione	15.471,80	15.471,80	AGENZIA FORESTALE REGIONALE	
40705	TERRENI AGRICOLI	1.2.2.02.13.01.001	Indisponibile	73	31	480	TR	SAN VENANZO		No	31/12/2015	ACQUISIZIONE	Valore acquisizione	85,56	85,56	AGENZIA FORESTALE REGIONALE	
40708	TERRENI AGRICOLI	1.2.2.02.13.01.001	Indisponibile	73	32	10.600	TR	SAN VENANZO		No	31/12/2015	ACQUISIZIONE	Valore acquisizione	1.892,62	1.892,62	AGENZIA FORESTALE REGIONALE	
40709	TERRENI AGRICOLI	1.2.2.02.13.01.001	Indisponibile	73	37	5.230	TR	SAN VENANZO		No	31/12/2015	ACQUISIZIONE	Valore acquisizione	933,69	933,69	AGENZIA FORESTALE REGIONALE	
40710	TERRENI AGRICOLI	1.2.2.02.13.01.001	Indisponibile	73	45	1.620	TR	SAN VENANZO		No	31/12/2015	ACQUISIZIONE	Valore acquisizione	289,15	289,15	AGENZIA FORESTALE REGIONALE	
40712	TERRENI AGRICOLI	1.2.2.02.13.01.001	Indisponibile	74	1	11.350	TR	SAN VENANZO		No	31/12/2015	ACQUISIZIONE	Valore acquisizione	2.026,38	2.026,38	AGENZIA FORESTALE REGIONALE	

Numero Identificativo (da sistema informativo)	Classificazione secondo il piano dei conti dello Stato Patrimoniale in base al D.lgs.118/2011 (Descrizione)	Classificazione secondo il piano dei conti dello Stato Patrimoniale in base al D.lgs.118/2011 (Codice)	Classificazione ai sensi del codice civile (demaniale, disponibile, indisponibile)	Foglio	Particella	Superficie mq	Provincia	Comune	Località	Bene soggetto ad ammortamento	Data di acquisizione	Modalità di acquisizione	Criterio di valutazione secondo i principi del D.lgs 118/2011	Valore dell'immobile secondo i principi del D.lgs 118/2011 al 31/12/2019 (euro)	Valore dell'immobile secondo i principi del D.lgs 118/2011 al 31/12/2018 (euro)	Ente Gestore	Note
40713	TERRENI AGRICOLI	1.2.2.02.13.01.001	Indisponibile	74	31	33.430	TR	SAN VENANZO		No	31/12/2015	ACQUISIZIONE	Valore acquisizione	5.970,32	5.970,32	AGENZIA FORESTALE REGIONALE	
40715	TERRENI AGRICOLI	1.2.2.02.13.01.001	Indisponibile	74	60	55.730	TR	SAN VENANZO		No	31/12/2015	ACQUISIZIONE	Valore acquisizione	8.261,00	8.261,00	AGENZIA FORESTALE REGIONALE	
40716	TERRENI AGRICOLI	1.2.2.02.13.01.001	Indisponibile	82	6	4.310	TR	SAN VENANZO		No	31/12/2015	ACQUISIZIONE	Valore acquisizione	769,77	769,77	AGENZIA FORESTALE REGIONALE	
40718	TERRENI AGRICOLI	1.2.2.02.13.01.001	Indisponibile	82	7	4.920	TR	SAN VENANZO		No	31/12/2015	ACQUISIZIONE	Valore acquisizione	878,28	878,28	AGENZIA FORESTALE REGIONALE	
40733	TERRENI AGRICOLI	1.2.2.02.13.01.001	Indisponibile	83	54	1.750	TR	SAN VENANZO		No	31/12/2015	ACQUISIZIONE	Valore acquisizione	313,10	313,10	AGENZIA FORESTALE REGIONALE	
40734	TERRENI AGRICOLI	1.2.2.02.13.01.001	Indisponibile	83	55	1.660	TR	SAN VENANZO		No	31/12/2015	ACQUISIZIONE	Valore acquisizione	296,37	296,37	AGENZIA FORESTALE REGIONALE	
40735	TERRENI AGRICOLI	1.2.2.02.13.01.001	Indisponibile	83	57	4.060	TR	SAN VENANZO		No	31/12/2015	ACQUISIZIONE	Valore acquisizione	725,19	725,19	AGENZIA FORESTALE REGIONALE	
40737	TERRENI AGRICOLI	1.2.2.02.13.01.001	Indisponibile	83	58	1.040	TR	SAN VENANZO		No	31/12/2015	ACQUISIZIONE	Valore acquisizione	185,56	185,56	AGENZIA FORESTALE REGIONALE	
40739	TERRENI AGRICOLI	1.2.2.02.13.01.001	Indisponibile	114	45	32.780	TR	SAN VENANZO		No	31/12/2015	ACQUISIZIONE	Valore acquisizione	5.853,60	5.853,60	AGENZIA FORESTALE REGIONALE	
40741	TERRENI AGRICOLI	1.2.2.02.13.01.001	Indisponibile	116	9	8.610	TR	SAN VENANZO		No	31/12/2015	ACQUISIZIONE	Valore acquisizione	1.537,24	1.537,24	AGENZIA FORESTALE REGIONALE	
40743	TERRENI AGRICOLI	1.2.2.02.13.01.001	Indisponibile	116	142	2.920	TR	SAN VENANZO		No	31/12/2015	ACQUISIZIONE	Valore acquisizione	521,60	521,60	AGENZIA FORESTALE REGIONALE	
40744	TERRENI AGRICOLI	1.2.2.02.13.01.001	Indisponibile	118	96	6.660	TR	SAN VENANZO		No	31/12/2015	ACQUISIZIONE	Valore acquisizione	1.189,08	1.189,08	AGENZIA FORESTALE REGIONALE	
40746	TERRENI AGRICOLI	1.2.2.02.13.01.001	Indisponibile	118	97	14.640	TR	SAN VENANZO		No	31/12/2015	ACQUISIZIONE	Valore acquisizione	2.614,20	2.614,20	AGENZIA FORESTALE REGIONALE	
41321	TERRENI AGRICOLI	1.2.2.02.13.01.001	Indisponibile	136	61	16.386	TR	SAN VENANZO		No	28/05/1980	TRASFERIMENTO A TITOLO GRATUITO	Valore catastale	1.925,63	0,00	AGENZIA FORESTALE REGIONALE	Aggiornamento catastale anno 2019
40795	TERRENI AGRICOLI	1.2.2.02.13.01.001	Indisponibile	136	1	6.310	TR	SAN VENANZO		No	31/12/2015	ACQUISIZIONE	Valore acquisizione	1.127,46	1.127,46	AGENZIA FORESTALE REGIONALE	
40796	TERRENI AGRICOLI	1.2.2.02.13.01.001	Indisponibile	135	38	40.640	TR	SAN VENANZO		No	31/12/2015	ACQUISIZIONE	Valore acquisizione	7.257,09	7.257,09	AGENZIA FORESTALE REGIONALE	
40801	TERRENI AGRICOLI	1.2.2.02.13.01.001	Indisponibile	135	18	1.648	TR	SAN VENANZO		No	31/12/2015	ACQUISIZIONE	Valore acquisizione	294,00	294,00	AGENZIA FORESTALE REGIONALE	
40803	TERRENI AGRICOLI	1.2.2.02.13.01.001	Indisponibile	83	14	12.420	TR	SAN VENANZO		No	31/12/2015	ACQUISIZIONE	Valore acquisizione	2.217,84	2.217,84	AGENZIA FORESTALE REGIONALE	
40806	TERRENI AGRICOLI	1.2.2.02.13.01.001	Indisponibile	61	30	28.530	TR	SAN VENANZO		No	31/12/2015	ACQUISIZIONE	Valore acquisizione	5.094,65	5.094,65	AGENZIA FORESTALE REGIONALE	
40808	TERRENI AGRICOLI	1.2.2.02.13.01.001	Indisponibile	53	123	300	TR	SAN VENANZO		No	31/12/2015	ACQUISIZIONE	Valore acquisizione	1.823,10	1.823,10	AGENZIA FORESTALE REGIONALE	Alla particella è stato attribuito il valore di E 1781 per la sup. di mq. 80 ed E 32,60 per la restante parte di mq. 220. La p.lla ricade in parte in area edificabile (D1).

Numero Identificativo (da sistema informativo)	Classificazione secondo il piano dei conti dello Stato Patrimoniale in base al D.lgs.118/2011 (Descrizione)	Classificazione secondo il piano dei conti dello Stato Patrimoniale in base al D.lgs.118/2011 (Codice)	Classificazione ai sensi del codice civile (demaniale, disponibile, indisponibile)	Foglio	Particella	Superficie mq	Provincia	Comune	Località	Bene soggetto ad ammortamento	Data di acquisizione	Modalità di acquisizione	Criterio di valutazione secondo i principi del D.lgs 118/2011	Valore dell'immobile secondo i principi del D.lgs 118/2011 al 31/12/2019 (euro)	Valore dell'immobile secondo i principi del D.lgs 118/2011 al 31/12/2018 (euro)	Ente Gestore	Note
40869	TERRENI AGRICOLI	1.2.2.02.13.01.001	Indisponibile	116	201	9.770	TR	SAN VENANZO	ospedaletto	No	31/12/2015	ACQUISIZIONE	Valore acquisizione	2.250,44	2.250,44	REGIONE	
40870	TERRENI AGRICOLI	1.2.2.02.13.01.001	Indisponibile	116	202	6.100	TR	SAN VENANZO	ospedaletto	No	31/12/2015	ACQUISIZIONE	Valore acquisizione	1.405,08	1.405,08	REGIONE	
40873	TERRENI AGRICOLI	1.2.2.02.13.01.001	Indisponibile	135	42	771	TR	SAN VENANZO		No	31/12/2015	ACQUISIZIONE	Valore acquisizione	137,39	137,39	AGENZIA FORESTALE REGIONALE	
40874	TERRENI AGRICOLI	1.2.2.02.13.01.001	Indisponibile	135	43	2.020	TR	SAN VENANZO		No	31/12/2015	ACQUISIZIONE	Valore acquisizione	360,29	360,29	AGENZIA FORESTALE REGIONALE	
40890	TERRENI AGRICOLI	1.2.2.02.13.01.001	Indisponibile	136	16	18.570	TR	SAN VENANZO		No	31/12/2015	ACQUISIZIONE	Valore acquisizione	3.316,45	3.316,45	AGENZIA FORESTALE REGIONALE	
40904	TERRENI AGRICOLI	1.2.2.02.13.01.001	Indisponibile	35	33	8.406	TR	SAN VENANZO		No	10/07/1975	TRASFERIMENTO A TITOLO GRATUITO	Valore catastale	3.527,88	3.527,88	AGENZIA FORESTALE REGIONALE	Frazionamento del 23/11/2016 deriva dalla p.lla 18 del Fg 35 - Variazione culturale registrata anno 2018
40906	TERRENI AGRICOLI	1.2.2.02.13.01.001	Indisponibile	35	31	7.720	TR	SAN VENANZO		No	10/07/1975	TRASFERIMENTO A TITOLO GRATUITO	Valore catastale	11.662,63	11.662,63	AGENZIA FORESTALE REGIONALE	Frazionamento del 23/11/2016 deriva dalla p.lla 18 del Fg. 35
40909	TERRENI AGRICOLI	1.2.2.02.13.01.001	Indisponibile	98	21	80	TR	SAN VENANZO	CASA FINETTA	No	10/07/1975	TRASFERIMENTO A TITOLO GRATUITO	Valore catastale	0,00	0,00	AGENZIA FORESTALE REGIONALE	Per variazione catastale del 2016 la part.è stata divisa in due qualità Fabb diruto (130mq) ed incolto (80mq) con reddito domenicale uguale a 0.
40910	TERRENI AGRICOLI	1.2.2.02.13.01.001	Indisponibile	120	12	62	TR	SAN VENANZO	SORBARE DI SOPRA	No	10/07/1975	TRASFERIMENTO A TITOLO GRATUITO	Valore catastale	0,00	0,00	AGENZIA FORESTALE REGIONALE	Reddito domenicale uguale a 0 variazione del 2016 per variazione della particella in due qualità fabbr. diruto 38 mq e incolto 62 mq
40911	TERRENI AGRICOLI	1.2.2.02.13.01.001	Indisponibile	136	28	444	TR	SAN VENANZO	LE STAZZE	No	10/07/1975	TRASFERIMENTO A TITOLO GRATUITO	Valore catastale	74,75	74,75	AGENZIA FORESTALE REGIONALE	Per variazione catastale del gennaio 2017 la p.lla è stata divisa in due qualità Fabb diruto 106 mq e pascolo 440 mq
40912	TERRENI AGRICOLI	1.2.2.02.13.01.001	Indisponibile	141	44	1.022	TR	SAN VENANZO	PODERE MONTAGNA	No	10/07/1975	TRASFERIMENTO A TITOLO GRATUITO	Valore catastale	214,50	214,50	AGENZIA FORESTALE REGIONALE	Variazione del 2016 per divisione della particella in due qualità fabbr. diruto e bosco alto
38270	TERRENI AGRICOLI	1.2.2.02.13.01.001	Indisponibile	30	31	1.390	TR	SAN VENANZO		No	28/05/1980	TRASFERIMENTO A TITOLO GRATUITO	Valore catastale	209,63	209,63	AGENZIA FORESTALE REGIONALE	Variazione di coltura anno 2017
38289	TERRENI AGRICOLI	1.2.2.02.13.01.001	Indisponibile	31	20	44.630	TR	SAN VENANZO		No	28/05/1980	TRASFERIMENTO A TITOLO GRATUITO	Valore catastale	16.371,88	16.371,88	AGENZIA FORESTALE REGIONALE	Variazione di coltura anno 2017
38300	TERRENI AGRICOLI	1.2.2.02.13.01.001	Indisponibile	31	42	17.040	TR	SAN VENANZO		No	28/05/1980	TRASFERIMENTO A TITOLO GRATUITO	Valore catastale	7.106,13	7.106,13	AGENZIA FORESTALE REGIONALE	Variazione di coltura anno 2017
38382	TERRENI AGRICOLI	1.2.2.02.13.01.001	Indisponibile	36	23	39.250	TR	SAN VENANZO	CARENA	No	10/07/1975	TRASFERIMENTO A TITOLO GRATUITO	Valore catastale	22.761,38	22.761,38	AGENZIA FORESTALE REGIONALE	Variazione di coltura anno 2017
38403	TERRENI AGRICOLI	1.2.2.02.13.01.001	Indisponibile	37	27	22.870	TR	SAN VENANZO	CARENA	No	10/07/1975	TRASFERIMENTO A TITOLO GRATUITO	Valore catastale	10.149,75	10.149,75	AGENZIA FORESTALE REGIONALE	Variazione di coltura anno 2017
38406	TERRENI AGRICOLI	1.2.2.02.13.01.001	Indisponibile	37	44	32.320	TR	SAN VENANZO	CARENA	No	10/07/1975	TRASFERIMENTO A TITOLO GRATUITO	Valore catastale	15.208,38	15.208,38	AGENZIA FORESTALE REGIONALE	Variazione di coltura anno 2017
38413	TERRENI AGRICOLI	1.2.2.02.13.01.001	Indisponibile	42	57	22.840	TR	SAN VENANZO		No	28/05/1980	TRASFERIMENTO A TITOLO GRATUITO	Valore catastale	7.892,63	7.892,63	AGENZIA FORESTALE REGIONALE	Variazione di coltura anno 2017
38423	TERRENI AGRICOLI	1.2.2.02.13.01.001	Indisponibile	42	103	5.800	TR	SAN VENANZO		No	28/05/1980	TRASFERIMENTO A TITOLO GRATUITO	Valore catastale	1.334,13	1.334,13	AGENZIA FORESTALE REGIONALE	Variazione di coltura anno 2017
38424	TERRENI AGRICOLI	1.2.2.02.13.01.001	Indisponibile	42	104	15.040	TR	SAN VENANZO		No	28/05/1980	TRASFERIMENTO A TITOLO GRATUITO	Valore catastale	3.735,88	3.735,88	AGENZIA FORESTALE REGIONALE	Variazione di coltura anno 2017

Numero Identificativo (da sistema informativo)	Classificazione secondo il piano dei conti dello Stato Patrimoniale in base al D.lgs.118/2011 (Descrizione)	Classificazione secondo il piano dei conti dello Stato Patrimoniale in base al D.lgs.118/2011 (Codice)	Classificazione ai sensi del codice civile (demaniale, disponibile, indisponibile)	Foglio	Particella	Superficie mq	Provincia	Comune	Località	Bene soggetto ad ammortamento	Data di acquisizione	Modalità di acquisizione	Criterio di valutazione secondo i principi del D.lgs 118/2011	Valore dell'immobile secondo i principi del D.lgs 118/2011 al 31/12/2019 (euro)	Valore dell'immobile secondo i principi del D.lgs 118/2011 al 31/12/2018 (euro)	Ente Gestore	Note
38433	TERRENI AGRICOLI	1.2.2.02.13.01.001	Indisponibile	43	9	590	TR	SAN VENANZO		No	28/05/1980	TRASFERIMENTO A TITOLO GRATUITO	Valore catastale	123,50	123,50	AGENZIA FORESTALE REGIONALE	Variazione di coltura anno 2017
38513	TERRENI AGRICOLI	1.2.2.02.13.01.001	Indisponibile	46	20	15.550	TR	SAN VENANZO		No	28/05/1980	TRASFERIMENTO A TITOLO GRATUITO	Valore catastale	9.787,38	9.787,38	AGENZIA FORESTALE REGIONALE	Variazione di coltura anno 2017
38531	TERRENI AGRICOLI	1.2.2.02.13.01.001	Indisponibile	46	46	7.360	TR	SAN VENANZO		No	28/05/1980	TRASFERIMENTO A TITOLO GRATUITO	Valore catastale	1.974,38	1.974,38	AGENZIA FORESTALE REGIONALE	Variazione di coltura anno 2017
38550	TERRENI AGRICOLI	1.2.2.02.13.01.001	Indisponibile	47	9	2.920	TR	SAN VENANZO	VOC. BALLI	No	28/05/1980	TRASFERIMENTO A TITOLO GRATUITO	Valore catastale	416,00	416,00	AGENZIA FORESTALE REGIONALE	Variazione di coltura anno 2017
38554	TERRENI AGRICOLI	1.2.2.02.13.01.001	Indisponibile	47	14	5.120	TR	SAN VENANZO		No	28/05/1980	TRASFERIMENTO A TITOLO GRATUITO	Valore catastale	898,63	898,63	AGENZIA FORESTALE REGIONALE	Variazione di coltura anno 2017
38625	TERRENI AGRICOLI	1.2.2.02.13.01.001	Indisponibile	50	3	59.550	TR	SAN VENANZO		No	10/07/1975	TRASFERIMENTO A TITOLO GRATUITO	Valore catastale	34.651,50	34.651,50	AGENZIA FORESTALE REGIONALE	Variazione di coltura anno 2017
38812	TERRENI AGRICOLI	1.2.2.02.13.01.001	Indisponibile	63	26	7.070	TR	SAN VENANZO		No	28/05/1980	TRASFERIMENTO A TITOLO GRATUITO	Valore catastale	1.186,25	1.186,25	AGENZIA FORESTALE REGIONALE	Variazione di coltura anno 2017
38860	TERRENI AGRICOLI	1.2.2.02.13.01.001	Indisponibile	71	10	15.990	TR	SAN VENANZO		No	28/05/1980	TRASFERIMENTO A TITOLO GRATUITO	Valore catastale	2.684,50	2.684,50	AGENZIA FORESTALE REGIONALE	Variazione di coltura anno 2017
38884	TERRENI AGRICOLI	1.2.2.02.13.01.001	Indisponibile	72	37	8.630	TR	SAN VENANZO		No	28/05/1980	TRASFERIMENTO A TITOLO GRATUITO	Valore catastale	1.391,00	1.391,00	AGENZIA FORESTALE REGIONALE	Variazione di coltura anno 2017
39348	TERRENI AGRICOLI	1.2.2.02.13.01.001	Indisponibile	115	46	10.700	TR	SAN VENANZO	FONTANELLE	No	10/07/1975	TRASFERIMENTO A TITOLO GRATUITO	Valore catastale	1.576,25	1.576,25	AGENZIA FORESTALE REGIONALE	Variazione di coltura anno 2017
39370	TERRENI AGRICOLI	1.2.2.02.13.01.001	Indisponibile	115	89	4.550	TR	SAN VENANZO		No	10/07/1975	TRASFERIMENTO A TITOLO GRATUITO	Valore catastale	648,38	648,38	AGENZIA FORESTALE REGIONALE	Variazione di coltura anno 2017
39372	TERRENI AGRICOLI	1.2.2.02.13.01.001	Indisponibile	115	91	450	TR	SAN VENANZO		No	10/07/1975	TRASFERIMENTO A TITOLO GRATUITO	Valore catastale	65,00	65,00	AGENZIA FORESTALE REGIONALE	Variazione di coltura anno 2017
39402	TERRENI AGRICOLI	1.2.2.02.13.01.001	Indisponibile	117	37	13.860	TR	SAN VENANZO		No	28/05/1980	TRASFERIMENTO A TITOLO GRATUITO	Valore catastale	2.322,13	2.322,13	AGENZIA FORESTALE REGIONALE	Variazione di coltura anno 2017
39460	TERRENI AGRICOLI	1.2.2.02.13.01.001	Indisponibile	121	8	78.650	TR	SAN VENANZO	SORBARE DI SOTTO	No	10/07/1975	TRASFERIMENTO A TITOLO GRATUITO	Valore catastale	10.911,88	10.911,88	AGENZIA FORESTALE REGIONALE	Variazione di coltura anno 2017
40905	TERRENI AGRICOLI	1.2.2.02.13.01.001	Indisponibile	35	35	9.849	TR	SAN VENANZO		No	10/07/1975	TRASFERIMENTO A TITOLO GRATUITO	Valore catastale	4.132,38	4.132,38	AGENZIA FORESTALE REGIONALE	Frazionamento del 23/11/2016 deriva dalla p.Ila 19 del Fg. 35.
41018	TERRENI AGRICOLI	1.2.2.02.13.01.001	Indisponibile	139	31	266.506	TR	SAN VENANZO		No	28/05/1980	TRASFERIMENTO A TITOLO GRATUITO	Valore catastale	40.259,38	40.259,38	AGENZIA FORESTALE REGIONALE	Deriva dalla soppressione della part.Ila 2 in 31 e 32. variazione del 2017
41020	TERRENI AGRICOLI	1.2.2.02.13.01.001	Indisponibile	140	34	263.670	TR	SAN VENANZO		No	28/05/1980	TRASFERIMENTO A TITOLO GRATUITO	Valore catastale	28.767,38	28.767,38	AGENZIA FORESTALE REGIONALE	Deriva dalla soppressione della part.Ila 30 in 33 (CF)-34 e 35 (CF) - variazione del 2017.
34873	TERRENI AGRICOLI	1.2.2.02.13.01.001	Indisponibile	17	135	17.450	PG	SANT'ANATOLIA DI NARCO		No	12/05/1980	TRASFERIMENTO A TITOLO GRATUITO	Valore catastale	6.589,38	6.589,38	AGENZIA FORESTALE REGIONALE	
34872	TERRENI AGRICOLI	1.2.2.02.13.01.001	Indisponibile	17	134	4.030	PG	SANT'ANATOLIA DI NARCO		No	12/05/1980	TRASFERIMENTO A TITOLO GRATUITO	Valore catastale	845,00	845,00	AGENZIA FORESTALE REGIONALE	
34874	TERRENI AGRICOLI	1.2.2.02.13.01.001	Indisponibile	17	139	3.600	PG	SANT'ANATOLIA DI NARCO		No	12/05/1980	TRASFERIMENTO A TITOLO GRATUITO	Valore catastale	1.360,13	1.360,13	AGENZIA FORESTALE REGIONALE	

Numero Identificativo (da sistema informativo)	Classificazione secondo il piano dei conti dello Stato Patrimoniale in base al D.lgs.118/2011 (Descrizione)	Classificazione secondo il piano dei conti dello Stato Patrimoniale in base al D.lgs.118/2011 (Codice)	Classificazione ai sensi del codice civile (demaniale, disponibile, indisponibile)	Foglio	Particella	Superficie mq	Provincia	Comune	Località	Bene soggetto ad ammortamento	Data di acquisizione	Modalità di acquisizione	Criterio di valutazione secondo i principi del D.lgs 118/2011	Valore dell'immobile secondo i principi del D.lgs 118/2011 al 31/12/2019 (euro)	Valore dell'immobile secondo i principi del D.lgs 118/2011 al 31/12/2018 (euro)	Ente Gestore	Note
34876	TERRENI AGRICOLI	1.2.2.02.13.01.001	Indisponibile	17	619	10.320	PG	SANT'ANATOLIA DI NARCO		No	12/05/1980	TRASFERIMENTO A TITOLO GRATUITO	Valore catastale	2.164,50	2.164,50	AGENZIA FORESTALE REGIONALE	
34875	TERRENI AGRICOLI	1.2.2.02.13.01.001	Indisponibile	17	175	3.600	PG	SANT'ANATOLIA DI NARCO		No	12/05/1980	TRASFERIMENTO A TITOLO GRATUITO	Valore catastale	1.057,88	1.057,88	AGENZIA FORESTALE REGIONALE	
34880	TERRENI AGRICOLI	1.2.2.02.13.01.001	Indisponibile	7	21	113.880	PG	SCHEGGIA E PASCELUPO		No	10/07/1975	TRASFERIMENTO A TITOLO GRATUITO	Valore catastale	7.645,63	7.645,63	AGENZIA FORESTALE REGIONALE	
34879	TERRENI AGRICOLI	1.2.2.02.13.01.001	Indisponibile	7	20	92.820	PG	SCHEGGIA E PASCELUPO		No	10/07/1975	TRASFERIMENTO A TITOLO GRATUITO	Valore catastale	4.194,13	4.194,13	AGENZIA FORESTALE REGIONALE	
34878	TERRENI AGRICOLI	1.2.2.02.13.01.001	Indisponibile	7	502	249.199	PG	SCHEGGIA E PASCELUPO		No	10/07/1975	TRASFERIMENTO A TITOLO GRATUITO	Valore catastale	41.827,50	41.827,50	AGENZIA FORESTALE REGIONALE	
34877	TERRENI AGRICOLI	1.2.2.02.13.01.001	Indisponibile	7	18	282.410	PG	SCHEGGIA E PASCELUPO		No	10/07/1975	TRASFERIMENTO A TITOLO GRATUITO	Valore catastale	18.960,50	18.960,50	AGENZIA FORESTALE REGIONALE	
35057	TERRENI AGRICOLI	1.2.2.02.13.01.001	Indisponibile	4	99	4.385	PG	SPELLO		No	10/07/1975	TRASFERIMENTO A TITOLO GRATUITO	Valore catastale	1.140,75	1.140,75	AGENZIA FORESTALE REGIONALE	
35059	TERRENI AGRICOLI	1.2.2.02.13.01.001	Indisponibile	5	104	580	PG	SPELLO		No	10/07/1975	TRASFERIMENTO A TITOLO GRATUITO	Valore catastale	14,63	14,63	AGENZIA FORESTALE REGIONALE	
35076	TERRENI AGRICOLI	1.2.2.02.13.01.001	Indisponibile	6	7	7.170	PG	SPELLO		No	10/07/1975	TRASFERIMENTO A TITOLO GRATUITO	Valore catastale	601,25	601,25	AGENZIA FORESTALE REGIONALE	
35078	TERRENI AGRICOLI	1.2.2.02.13.01.001	Indisponibile	6	9	33.330	PG	SPELLO		No	10/07/1975	TRASFERIMENTO A TITOLO GRATUITO	Valore catastale	2.796,63	2.796,63	AGENZIA FORESTALE REGIONALE	
34978	TERRENI AGRICOLI	1.2.2.02.13.01.001	Indisponibile	17	41	7.430	PG	SPELLO		No	29/09/2001	DEVOLUZIONE	Valore catastale	7.171,13	7.171,13	REGIONE	
34979	TERRENI AGRICOLI	1.2.2.02.13.01.001	Indisponibile	17	167	17.570	PG	SPELLO		No	29/09/2001	DEVOLUZIONE	Valore catastale	16.367,00	16.367,00	REGIONE	
34980	TERRENI AGRICOLI	1.2.2.02.13.01.001	Indisponibile	17	463	16.774	PG	SPELLO		No	29/09/2001	DEVOLUZIONE	Valore catastale	15.626,00	15.626,00	REGIONE	
34982	TERRENI AGRICOLI	1.2.2.02.13.01.001	Indisponibile	17	465	972	PG	SPELLO		No	29/09/2001	DEVOLUZIONE	Valore catastale	905,13	905,13	REGIONE	
35153	TERRENI AGRICOLI	1.2.2.02.13.01.001	Indisponibile	12	4	860	PG	SPELLO		No	10/07/1975	TRASFERIMENTO A TITOLO GRATUITO	Valore catastale	180,38	180,38	AGENZIA FORESTALE REGIONALE	
35136	TERRENI AGRICOLI	1.2.2.02.13.01.001	Indisponibile	9	61	19.970	PG	SPELLO		No	10/07/1975	TRASFERIMENTO A TITOLO GRATUITO	Valore catastale	9.386,00	9.386,00	AGENZIA FORESTALE REGIONALE	
35139	TERRENI AGRICOLI	1.2.2.02.13.01.001	Indisponibile	9	64	7.710	PG	SPELLO		No	10/07/1975	TRASFERIMENTO A TITOLO GRATUITO	Valore catastale	3.300,38	3.300,38	AGENZIA FORESTALE REGIONALE	
35141	TERRENI AGRICOLI	1.2.2.02.13.01.001	Indisponibile	9	66	2.580	PG	SPELLO		No	10/07/1975	TRASFERIMENTO A TITOLO GRATUITO	Valore catastale	216,13	216,13	AGENZIA FORESTALE REGIONALE	
35144	TERRENI AGRICOLI	1.2.2.02.13.01.001	Indisponibile	9	82	770	PG	SPELLO		No	10/07/1975	TRASFERIMENTO A TITOLO GRATUITO	Valore catastale	264,88	264,88	AGENZIA FORESTALE REGIONALE	
35155	TERRENI AGRICOLI	1.2.2.02.13.01.001	Indisponibile	12	6	750	PG	SPELLO		No	10/07/1975	TRASFERIMENTO A TITOLO GRATUITO	Valore catastale	87,75	87,75	AGENZIA FORESTALE REGIONALE	

Numero Identificativo (da sistema informativo)	Classificazione secondo il piano dei conti dello Stato Patrimoniale in base al D.lgs.118/2011 (Descrizione)	Classificazione secondo il piano dei conti dello Stato Patrimoniale in base al D.lgs.118/2011 (Codice)	Classificazione ai sensi del codice civile (demaniale, disponibile, indisponibile)	Foglio	Particella	Superficie mq	Provincia	Comune	Località	Bene soggetto ad ammortamento	Data di acquisizione	Modalità di acquisizione	Criterio di valutazione secondo i principi del D.lgs 118/2011	Valore dell'immobile secondo i principi del D.lgs 118/2011 al 31/12/2019 (euro)	Valore dell'immobile secondo i principi del D.lgs 118/2011 al 31/12/2018 (euro)	Ente Gestore	Note
35158	TERRENI AGRICOLI	1.2.2.02.13.01.001	Indisponibile	12	10	15.080	PG	SPELLO		No	10/07/1975	TRASFERIMENTO A TITOLO GRATUITO	Valore catastale	3.922,75	3.922,75	AGENZIA FORESTALE REGIONALE	
35160	TERRENI AGRICOLI	1.2.2.02.13.01.001	Indisponibile	12	12	1.880	PG	SPELLO		No	10/07/1975	TRASFERIMENTO A TITOLO GRATUITO	Valore catastale	489,13	489,13	AGENZIA FORESTALE REGIONALE	
35164	TERRENI AGRICOLI	1.2.2.02.13.01.001	Indisponibile	12	17	1.040	PG	SPELLO		No	10/07/1975	TRASFERIMENTO A TITOLO GRATUITO	Valore catastale	217,75	217,75	AGENZIA FORESTALE REGIONALE	
35170	TERRENI AGRICOLI	1.2.2.02.13.01.001	Indisponibile	12	24	8.790	PG	SPELLO		No	10/07/1975	TRASFERIMENTO A TITOLO GRATUITO	Valore catastale	2.286,38	2.286,38	AGENZIA FORESTALE REGIONALE	
35062	TERRENI AGRICOLI	1.2.2.02.13.01.001	Indisponibile	5	113	3.620	PG	SPELLO		No	10/07/1975	TRASFERIMENTO A TITOLO GRATUITO	Valore catastale	455,00	455,00	AGENZIA FORESTALE REGIONALE	
35256	TERRENI AGRICOLI	1.2.2.02.13.01.001	Indisponibile	15	7	30.885	PG	SPELLO		No	10/07/1975	TRASFERIMENTO A TITOLO GRATUITO	Valore catastale	2.591,88	2.591,88	AGENZIA FORESTALE REGIONALE	
34967	TERRENI AGRICOLI	1.2.2.02.13.01.001	Indisponibile	17	458	16.207	PG	SPELLO		No	29/09/2001	DEVOLUZIONE	Valore catastale	15.097,88	15.097,88	REGIONE	
35148	TERRENI AGRICOLI	1.2.2.02.13.01.001	Indisponibile	9	86	580	PG	SPELLO		No	10/07/1975	TRASFERIMENTO A TITOLO GRATUITO	Valore catastale	248,63	248,63	AGENZIA FORESTALE REGIONALE	
35149	TERRENI AGRICOLI	1.2.2.02.13.01.001	Indisponibile	9	87	2.620	PG	SPELLO		No	10/07/1975	TRASFERIMENTO A TITOLO GRATUITO	Valore catastale	2.440,75	2.440,75	AGENZIA FORESTALE REGIONALE	
35150	TERRENI AGRICOLI	1.2.2.02.13.01.001	Indisponibile	9	88	1.370	PG	SPELLO		No	10/07/1975	TRASFERIMENTO A TITOLO GRATUITO	Valore catastale	115,38	115,38	AGENZIA FORESTALE REGIONALE	
35233	TERRENI AGRICOLI	1.2.2.02.13.01.001	Indisponibile	14	18	2.030	PG	SPELLO		No	10/07/1975	TRASFERIMENTO A TITOLO GRATUITO	Valore catastale	170,63	170,63	AGENZIA FORESTALE REGIONALE	
35234	TERRENI AGRICOLI	1.2.2.02.13.01.001	Indisponibile	14	19	3.810	PG	SPELLO		No	10/07/1975	TRASFERIMENTO A TITOLO GRATUITO	Valore catastale	320,13	320,13	AGENZIA FORESTALE REGIONALE	
35177	TERRENI AGRICOLI	1.2.2.02.13.01.001	Indisponibile	12	31	6.310	PG	SPELLO		No	10/07/1975	TRASFERIMENTO A TITOLO GRATUITO	Valore catastale	1.641,25	1.641,25	AGENZIA FORESTALE REGIONALE	
35079	TERRENI AGRICOLI	1.2.2.02.13.01.001	Indisponibile	6	10	56.040	PG	SPELLO		No	10/07/1975	TRASFERIMENTO A TITOLO GRATUITO	Valore catastale	8.649,88	8.649,88	AGENZIA FORESTALE REGIONALE	
35180	TERRENI AGRICOLI	1.2.2.02.13.01.001	Indisponibile	12	34	5.110	PG	SPELLO		No	10/07/1975	TRASFERIMENTO A TITOLO GRATUITO	Valore catastale	729,63	729,63	AGENZIA FORESTALE REGIONALE	
35184	TERRENI AGRICOLI	1.2.2.02.13.01.001	Indisponibile	12	38	290	PG	SPELLO		No	10/07/1975	TRASFERIMENTO A TITOLO GRATUITO	Valore catastale	74,75	74,75	AGENZIA FORESTALE REGIONALE	
35185	TERRENI AGRICOLI	1.2.2.02.13.01.001	Indisponibile	12	39	2.960	PG	SPELLO		No	10/07/1975	TRASFERIMENTO A TITOLO GRATUITO	Valore catastale	620,75	620,75	AGENZIA FORESTALE REGIONALE	
35192	TERRENI AGRICOLI	1.2.2.02.13.01.001	Indisponibile	13	6	6.700	PG	SPELLO		No	10/07/1975	TRASFERIMENTO A TITOLO GRATUITO	Valore catastale	562,25	562,25	AGENZIA FORESTALE REGIONALE	
35122	TERRENI AGRICOLI	1.2.2.02.13.01.001	Indisponibile	9	24	2.260	PG	SPELLO		No	10/07/1975	TRASFERIMENTO A TITOLO GRATUITO	Valore catastale	778,38	778,38	AGENZIA FORESTALE REGIONALE	
35126	TERRENI AGRICOLI	1.2.2.02.13.01.001	Indisponibile	9	28	600	PG	SPELLO		No	10/07/1975	TRASFERIMENTO A TITOLO GRATUITO	Valore catastale	50,38	50,38	AGENZIA FORESTALE REGIONALE	

Numero Identificativo (da sistema informativo)	Classificazione secondo il piano dei conti dello Stato Patrimoniale in base al D.lgs.118/2011 (Descrizione)	Classificazione secondo il piano dei conti dello Stato Patrimoniale in base al D.lgs.118/2011 (Codice)	Classificazione ai sensi del codice civile (demaniale, disponibile, indisponibile)	Foglio	Particella	Superficie mq	Provincia	Comune	Località	Bene soggetto ad ammortamento	Data di acquisizione	Modalità di acquisizione	Criterio di valutazione secondo i principi del D.lgs 118/2011	Valore dell'immobile secondo i principi del D.lgs 118/2011 al 31/12/2019 (euro)	Valore dell'immobile secondo i principi del D.lgs 118/2011 al 31/12/2018 (euro)	Ente Gestore	Note
35127	TERRENI AGRICOLI	1.2.2.02.13.01.001	Indisponibile	9	29	4.510	PG	SPELLO		No	10/07/1975	TRASFERIMENTO A TITOLO GRATUITO	Valore catastale	1.930,50	1.930,50	AGENZIA FORESTALE REGIONALE	
35134	TERRENI AGRICOLI	1.2.2.02.13.01.001	Indisponibile	9	42	18.750	PG	SPELLO		No	10/07/1975	TRASFERIMENTO A TITOLO GRATUITO	Valore catastale	8.025,88	8.025,88	AGENZIA FORESTALE REGIONALE	
35081	TERRENI AGRICOLI	1.2.2.02.13.01.001	Indisponibile	6	12	90	PG	SPELLO		No	10/07/1975	TRASFERIMENTO A TITOLO GRATUITO	Valore catastale	9,75	9,75	AGENZIA FORESTALE REGIONALE	
35243	TERRENI AGRICOLI	1.2.2.02.13.01.001	Indisponibile	14	40	2.060	PG	SPELLO		No	10/07/1975	TRASFERIMENTO A TITOLO GRATUITO	Valore catastale	172,25	172,25	AGENZIA FORESTALE REGIONALE	
35244	TERRENI AGRICOLI	1.2.2.02.13.01.001	Indisponibile	14	41	7.560	PG	SPELLO		No	10/07/1975	TRASFERIMENTO A TITOLO GRATUITO	Valore catastale	2.601,63	2.601,63	AGENZIA FORESTALE REGIONALE	
35248	TERRENI AGRICOLI	1.2.2.02.13.01.001	Indisponibile	14	154	11.710	PG	SPELLO		No	10/07/1975	TRASFERIMENTO A TITOLO GRATUITO	Valore catastale	983,13	983,13	AGENZIA FORESTALE REGIONALE	
35251	TERRENI AGRICOLI	1.2.2.02.13.01.001	Indisponibile	14	233	950	PG	SPELLO		No	10/07/1975	TRASFERIMENTO A TITOLO GRATUITO	Valore catastale	326,63	326,63	AGENZIA FORESTALE REGIONALE	
34968	TERRENI AGRICOLI	1.2.2.02.13.01.001	Indisponibile	17	459	1.595	PG	SPELLO		No	29/09/2001	DEVOLUZIONE	Valore catastale	1.485,25	1.485,25	REGIONE	
34969	TERRENI AGRICOLI	1.2.2.02.13.01.001	Indisponibile	17	460	965	PG	SPELLO		No	29/09/2001	DEVOLUZIONE	Valore catastale	898,63	898,63	REGIONE	
34971	TERRENI AGRICOLI	1.2.2.02.13.01.001	Indisponibile	17	462	619	PG	SPELLO		No	29/09/2001	DEVOLUZIONE	Valore catastale	576,88	576,88	REGIONE	
34972	TERRENI AGRICOLI	1.2.2.02.13.01.001	Indisponibile	17	3	31.780	PG	SPELLO		No	29/09/2001	DEVOLUZIONE	Valore catastale	29.604,25	29.604,25	REGIONE	
35084	TERRENI AGRICOLI	1.2.2.02.13.01.001	Indisponibile	6	15	49.190	PG	SPELLO		No	10/07/1975	TRASFERIMENTO A TITOLO GRATUITO	Valore catastale	6.192,88	6.192,88	AGENZIA FORESTALE REGIONALE	
35090	TERRENI AGRICOLI	1.2.2.02.13.01.001	Indisponibile	7	7	850	PG	SPELLO		No	10/07/1975	TRASFERIMENTO A TITOLO GRATUITO	Valore catastale	178,75	178,75	AGENZIA FORESTALE REGIONALE	
35072	TERRENI AGRICOLI	1.2.2.02.13.01.001	Indisponibile	5	505	5.270	PG	SPELLO		No	10/07/1975	TRASFERIMENTO A TITOLO GRATUITO	Valore catastale	442,00	442,00	AGENZIA FORESTALE REGIONALE	
35074	TERRENI AGRICOLI	1.2.2.02.13.01.001	Indisponibile	6	501	54.333	PG	SPELLO		No	10/07/1975	TRASFERIMENTO A TITOLO GRATUITO	Valore catastale	9.119,50	7.440,88	AGENZIA FORESTALE REGIONALE	Aggiornamento catastale registrato anno 2019
35075	TERRENI AGRICOLI	1.2.2.02.13.01.001	Indisponibile	6	6	17.050	PG	SPELLO		No	10/07/1975	TRASFERIMENTO A TITOLO GRATUITO	Valore catastale	3.176,88	3.176,88	AGENZIA FORESTALE REGIONALE	
34987	TERRENI AGRICOLI	1.2.2.02.13.01.001	Indisponibile	18	8	1.110	PG	SPELLO		No	29/09/2001	DEVOLUZIONE	Valore catastale	1.872,00	1.872,00	REGIONE	
34990	TERRENI AGRICOLI	1.2.2.02.13.01.001	Indisponibile	18	12	2.070	PG	SPELLO		No	29/09/2001	DEVOLUZIONE	Valore catastale	3.562,00	3.562,00	REGIONE	
34994	TERRENI AGRICOLI	1.2.2.02.13.01.001	Indisponibile	18	90	1.440	PG	SPELLO		No	29/09/2001	DEVOLUZIONE	Valore catastale	2.478,13	2.478,13	REGIONE	
34995	TERRENI AGRICOLI	1.2.2.02.13.01.001	Indisponibile	18	91	6.180	PG	SPELLO		No	29/09/2001	DEVOLUZIONE	Valore catastale	10.632,38	10.632,38	REGIONE	

Numero Identificativo (da sistema informativo)	Classificazione secondo il piano dei conti dello Stato Patrimoniale in base al D.lgs.118/2011 (Descrizione)	Classificazione secondo il piano dei conti dello Stato Patrimoniale in base al D.lgs.118/2011 (Codice)	Classificazione ai sensi del codice civile (demaniale, disponibile, indisponibile)	Foglio	Particella	Superficie mq	Provincia	Comune	Località	Bene soggetto ad ammortamento	Data di acquisizione	Modalità di acquisizione	Criterio di valutazione secondo i principi del D.lgs 118/2011	Valore dell'immobile secondo i principi del D.lgs 118/2011 al 31/12/2019 (euro)	Valore dell'immobile secondo i principi del D.lgs 118/2011 al 31/12/2018 (euro)	Ente Gestore	Note
35096	TERRENI AGRICOLI	1.2.2.02.13.01.001	Indisponibile	8	5	11.250	PG	SPELLO		No	10/07/1975	TRASFERIMENTO A TITOLO GRATUITO	Valore catastale	1.417,00	1.417,00	AGENZIA FORESTALE REGIONALE	
34998	TERRENI AGRICOLI	1.2.2.02.13.01.001	Indisponibile	18	94	6.010	PG	SPELLO		No	29/09/2001	DEVOLUZIONE	Valore catastale	10.138,38	5.598,13	REGIONE	Aggiornamento catastale registrato anno 2019
34999	TERRENI AGRICOLI	1.2.2.02.13.01.001	Indisponibile	18	103	3.900	PG	SPELLO		No	29/09/2001	DEVOLUZIONE	Valore catastale	6.579,63	6.579,63	REGIONE	
35259	TERRENI AGRICOLI	1.2.2.02.13.01.001	Indisponibile	15	18	6.260	PG	SPELLO		No	10/07/1975	TRASFERIMENTO A TITOLO GRATUITO	Valore catastale	893,75	893,75	AGENZIA FORESTALE REGIONALE	
35265	TERRENI AGRICOLI	1.2.2.02.13.01.001	Indisponibile	24	2	1.680	PG	SPELLO		No	10/07/1975	TRASFERIMENTO A TITOLO GRATUITO	Valore catastale	211,25	211,25	AGENZIA FORESTALE REGIONALE	
35102	TERRENI AGRICOLI	1.2.2.02.13.01.001	Indisponibile	8	19	1.540	PG	SPELLO		No	10/07/1975	TRASFERIMENTO A TITOLO GRATUITO	Valore catastale	451,75	451,75	AGENZIA FORESTALE REGIONALE	
35236	TERRENI AGRICOLI	1.2.2.02.13.01.001	Indisponibile	14	21	2.015	PG	SPELLO		No	10/07/1975	TRASFERIMENTO A TITOLO GRATUITO	Valore catastale	169,00	169,00	AGENZIA FORESTALE REGIONALE	
35104	TERRENI AGRICOLI	1.2.2.02.13.01.001	Indisponibile	8	21	4.020	PG	SPELLO		No	10/07/1975	TRASFERIMENTO A TITOLO GRATUITO	Valore catastale	1.046,50	1.046,50	AGENZIA FORESTALE REGIONALE	
35132	TERRENI AGRICOLI	1.2.2.02.13.01.001	Indisponibile	9	38	840	PG	SPELLO		No	10/07/1975	TRASFERIMENTO A TITOLO GRATUITO	Valore catastale	69,88	69,88	AGENZIA FORESTALE REGIONALE	
39930	TERRENI AGRICOLI	1.2.2.02.13.01.001	Indisponibile	17	502	22.790	PG	SPELLO		No	29/09/2001	DEVOLUZIONE	Valore catastale	21.230,63	21.230,63	REGIONE	
39931	TERRENI AGRICOLI	1.2.2.02.13.01.001	Indisponibile	17	503	380	PG	SPELLO		No	29/09/2001	DEVOLUZIONE	Valore catastale	354,25	354,25	REGIONE	
34976	TERRENI AGRICOLI	1.2.2.02.13.01.001	Indisponibile	17	36	12.680	PG	SPELLO		No	29/09/2001	DEVOLUZIONE	Valore catastale	11.812,13	11.812,13	REGIONE	
34981	TERRENI AGRICOLI	1.2.2.02.13.01.001	Indisponibile	17	464	2.224	PG	SPELLO		No	29/09/2001	DEVOLUZIONE	Valore catastale	2.071,88	2.071,88	REGIONE	
39932	TERRENI AGRICOLI	1.2.2.02.13.01.001	Indisponibile	18	446	78.848	PG	SPELLO		No	29/09/2001	DEVOLUZIONE	Valore catastale	73.451,63	73.451,63	REGIONE	
35103	TERRENI AGRICOLI	1.2.2.02.13.01.001	Indisponibile	8	20	1.610	PG	SPELLO		No	10/07/1975	TRASFERIMENTO A TITOLO GRATUITO	Valore catastale	203,13	203,13	AGENZIA FORESTALE REGIONALE	
35118	TERRENI AGRICOLI	1.2.2.02.13.01.001	Indisponibile	9	20	2.290	PG	SPELLO		No	10/07/1975	TRASFERIMENTO A TITOLO GRATUITO	Valore catastale	788,13	788,13	AGENZIA FORESTALE REGIONALE	
35219	TERRENI AGRICOLI	1.2.2.02.13.01.001	Indisponibile	14	2	4.750	PG	SPELLO		No	10/07/1975	TRASFERIMENTO A TITOLO GRATUITO	Valore catastale	1.235,00	1.235,00	AGENZIA FORESTALE REGIONALE	
35224	TERRENI AGRICOLI	1.2.2.02.13.01.001	Indisponibile	14	8	5.970	PG	SPELLO		No	10/07/1975	TRASFERIMENTO A TITOLO GRATUITO	Valore catastale	1.553,50	1.553,50	AGENZIA FORESTALE REGIONALE	
35229	TERRENI AGRICOLI	1.2.2.02.13.01.001	Indisponibile	14	13	1.075	PG	SPELLO		No	10/07/1975	TRASFERIMENTO A TITOLO GRATUITO	Valore catastale	108,88	108,88	AGENZIA FORESTALE REGIONALE	
35230	TERRENI AGRICOLI	1.2.2.02.13.01.001	Indisponibile	14	14	90	PG	SPELLO		No	10/07/1975	TRASFERIMENTO A TITOLO GRATUITO	Valore catastale	9,75	9,75	AGENZIA FORESTALE REGIONALE	

Numero Identificativo (da sistema informativo)	Classificazione secondo il piano dei conti dello Stato Patrimoniale in base al D.lgs.118/2011 (Descrizione)	Classificazione secondo il piano dei conti dello Stato Patrimoniale in base al D.lgs.118/2011 (Codice)	Classificazione ai sensi del codice civile (demaniale, disponibile, indisponibile)	Foglio	Particella	Superficie mq	Provincia	Comune	Località	Bene soggetto ad ammortamento	Data di acquisizione	Modalità di acquisizione	Criterio di valutazione secondo i principi del D.lgs 118/2011	Valore dell'immobile secondo i principi del D.lgs 118/2011 al 31/12/2019 (euro)	Valore dell'immobile secondo i principi del D.lgs 118/2011 al 31/12/2018 (euro)	Ente Gestore	Note
35197	TERRENI AGRICOLI	1.2.2.02.13.01.001	Indisponibile	13	11	1.430	PG	SPELLO		No	10/07/1975	TRASFERIMENTO A TITOLO GRATUITO	Valore catastale	372,13	372,13	AGENZIA FORESTALE REGIONALE	
35201	TERRENI AGRICOLI	1.2.2.02.13.01.001	Indisponibile	13	17	28.830	PG	SPELLO		No	10/07/1975	TRASFERIMENTO A TITOLO GRATUITO	Valore catastale	2.903,88	2.903,88	AGENZIA FORESTALE REGIONALE	
35105	TERRENI AGRICOLI	1.2.2.02.13.01.001	Indisponibile	8	22	9.620	PG	SPELLO		No	10/07/1975	TRASFERIMENTO A TITOLO GRATUITO	Valore catastale	807,63	807,63	AGENZIA FORESTALE REGIONALE	
35109	TERRENI AGRICOLI	1.2.2.02.13.01.001	Indisponibile	8	27	26.830	PG	SPELLO		No	10/07/1975	TRASFERIMENTO A TITOLO GRATUITO	Valore catastale	676,00	676,00	AGENZIA FORESTALE REGIONALE	
35111	TERRENI AGRICOLI	1.2.2.02.13.01.001	Indisponibile	9	1	4.740	PG	SPELLO		No	10/07/1975	TRASFERIMENTO A TITOLO GRATUITO	Valore catastale	676,00	676,00	AGENZIA FORESTALE REGIONALE	
35112	TERRENI AGRICOLI	1.2.2.02.13.01.001	Indisponibile	9	2	80	PG	SPELLO		No	10/07/1975	TRASFERIMENTO A TITOLO GRATUITO	Valore catastale	6,50	6,50	AGENZIA FORESTALE REGIONALE	
35114	TERRENI AGRICOLI	1.2.2.02.13.01.001	Indisponibile	9	5	98	PG	SPELLO		No	10/07/1975	TRASFERIMENTO A TITOLO GRATUITO	Valore catastale	8,13	8,13	AGENZIA FORESTALE REGIONALE	
35116	TERRENI AGRICOLI	1.2.2.02.13.01.001	Indisponibile	9	9	165	PG	SPELLO		No	10/07/1975	TRASFERIMENTO A TITOLO GRATUITO	Valore catastale	14,63	14,63	AGENZIA FORESTALE REGIONALE	
35017	TERRENI AGRICOLI	1.2.2.02.13.01.001	Indisponibile	28	912	38	PG	SPELLO		No	29/09/2001	DEVOLUZIONE	Valore catastale	905,13	905,13	REGIONE	
35019	TERRENI AGRICOLI	1.2.2.02.13.01.001	Indisponibile	29	4	2.790	PG	SPELLO		No	29/09/2001	DEVOLUZIONE	Valore catastale	2.715,38	2.715,38	REGIONE	
35021	TERRENI AGRICOLI	1.2.2.02.13.01.001	Indisponibile	50	30	1.340	PG	SPELLO		No	29/09/2001	DEVOLUZIONE	Valore catastale	1.293,50	1.293,50	REGIONE	
35003	TERRENI AGRICOLI	1.2.2.02.13.01.001	Indisponibile	18	304	886	PG	SPELLO		No	29/09/2001	DEVOLUZIONE	Valore catastale	1.428,38	1.428,38	REGIONE	
35004	TERRENI AGRICOLI	1.2.2.02.13.01.001	Indisponibile	18	305	164	PG	SPELLO		No	29/09/2001	DEVOLUZIONE	Valore catastale	229,13	229,13	REGIONE	
35006	TERRENI AGRICOLI	1.2.2.02.13.01.001	Indisponibile	28	22	3.520	PG	SPELLO		No	29/09/2001	DEVOLUZIONE	Valore catastale	0,00	5.937,75	REGIONE	Particella soppressa con aggiornamento catastale del 2019
41463	TERRENI AGRICOLI	1.2.2.02.13.01.001	Indisponibile	28	936	2.376	PG	SPELLO		No	29/09/2001	DEVOLUZIONE	Valore catastale	4.007,25	0,00	REGIONE	Deriva dalla soppressione della part. 22 in 936 e 937
41464	TERRENI AGRICOLI	1.2.2.02.13.01.001	Indisponibile	28	937	1.144	PG	SPELLO		No	29/09/2001	DEVOLUZIONE	Valore catastale	1.930,50	0,00	REGIONE	Deriva dalla soppressione della part. 22 in 936 e 937
35007	TERRENI AGRICOLI	1.2.2.02.13.01.001	Indisponibile	28	123	3.000	PG	SPELLO		No	29/09/2001	DEVOLUZIONE	Valore catastale	5.060,25	5.060,25	REGIONE	
35008	TERRENI AGRICOLI	1.2.2.02.13.01.001	Indisponibile	28	124	870	PG	SPELLO		No	29/09/2001	DEVOLUZIONE	Valore catastale	1.467,38	1.467,38	REGIONE	
35024	TERRENI AGRICOLI	1.2.2.02.13.01.001	Indisponibile	50	45	26.130	PG	SPELLO		No	29/09/2001	DEVOLUZIONE	Valore catastale	32.017,38	32.017,38	REGIONE	
35065	TERRENI AGRICOLI	1.2.2.02.13.01.001	Indisponibile	5	116	5.210	PG	SPELLO		No	10/07/1975	TRASFERIMENTO A TITOLO GRATUITO	Valore catastale	612,63	612,63	AGENZIA FORESTALE REGIONALE	

Numero Identificativo (da sistema informativo)	Classificazione secondo il piano dei conti dello Stato Patrimoniale in base al D.lgs.118/2011 (Descrizione)	Classificazione secondo il piano dei conti dello Stato Patrimoniale in base al D.lgs.118/2011 (Codice)	Classificazione ai sensi del codice civile (demaniale, disponibile, indisponibile)	Foglio	Particella	Superficie mq	Provincia	Comune	Località	Bene soggetto ad ammortamento	Data di acquisizione	Modalità di acquisizione	Criterio di valutazione secondo i principi del D.lgs 118/2011	Valore dell'immobile secondo i principi del D.lgs 118/2011 al 31/12/2019 (euro)	Valore dell'immobile secondo i principi del D.lgs 118/2011 al 31/12/2018 (euro)	Ente Gestore	Note
35014	TERRENI AGRICOLI	1.2.2.02.13.01.001	Indisponibile	28	74	16.995	PG	SPELLO		No	29/09/2001	DEVOLUZIONE	Valore catastale	28.668,25	28.668,25	REGIONE	
35015	TERRENI AGRICOLI	1.2.2.02.13.01.001	Indisponibile	28	910	9.190	PG	SPELLO		No	29/09/2001	DEVOLUZIONE	Valore catastale	8.560,50	15.626,00	REGIONE	Aggiornamento catastale registrato anno 2019
35258	TERRENI AGRICOLI	1.2.2.02.13.01.001	Indisponibile	15	17	4.510	PG	SPELLO		No	10/07/1975	TRASFERIMENTO A TITOLO GRATUITO	Valore catastale	643,50	643,50	AGENZIA FORESTALE REGIONALE	
35028	TERRENI AGRICOLI	1.2.2.02.13.01.001	Indisponibile	50	75	2.740	PG	SPELLO		No	29/09/2001	DEVOLUZIONE	Valore catastale	3.357,25	3.357,25	REGIONE	
35037	TERRENI AGRICOLI	1.2.2.02.13.01.001	Indisponibile	60	52	1.940	PG	SPELLO		No	29/09/2001	DEVOLUZIONE	Valore catastale	3.272,75	3.272,75	REGIONE	
35039	TERRENI AGRICOLI	1.2.2.02.13.01.001	Indisponibile	1	502	982	PG	SPELLO		No	20/04/1998	ACQUISIZIONE	Valore catastale	115,38	115,38	AGENZIA FORESTALE REGIONALE	Il valore del bene è stato determinato con il criterio Valore Catastale in quanto non si conosce il valore di acquisizione
35041	TERRENI AGRICOLI	1.2.2.02.13.01.001	Indisponibile	2	33	690	PG	SPELLO		No	10/07/1975	TRASFERIMENTO A TITOLO GRATUITO	Valore catastale	92,63	92,63	AGENZIA FORESTALE REGIONALE	
35204	TERRENI AGRICOLI	1.2.2.02.13.01.001	Indisponibile	13	20	580	PG	SPELLO		No	10/07/1975	TRASFERIMENTO A TITOLO GRATUITO	Valore catastale	82,88	82,88	AGENZIA FORESTALE REGIONALE	
35205	TERRENI AGRICOLI	1.2.2.02.13.01.001	Indisponibile	13	27	390	PG	SPELLO		No	10/07/1975	TRASFERIMENTO A TITOLO GRATUITO	Valore catastale	48,75	48,75	AGENZIA FORESTALE REGIONALE	
35206	TERRENI AGRICOLI	1.2.2.02.13.01.001	Indisponibile	13	28	950	PG	SPELLO		No	10/07/1975	TRASFERIMENTO A TITOLO GRATUITO	Valore catastale	120,25	120,25	AGENZIA FORESTALE REGIONALE	
35208	TERRENI AGRICOLI	1.2.2.02.13.01.001	Indisponibile	13	34	1.850	PG	SPELLO		No	10/07/1975	TRASFERIMENTO A TITOLO GRATUITO	Valore catastale	263,25	263,25	AGENZIA FORESTALE REGIONALE	
35210	TERRENI AGRICOLI	1.2.2.02.13.01.001	Indisponibile	13	36	2.580	PG	SPELLO		No	10/07/1975	TRASFERIMENTO A TITOLO GRATUITO	Valore catastale	216,13	216,13	AGENZIA FORESTALE REGIONALE	
35044	TERRENI AGRICOLI	1.2.2.02.13.01.001	Indisponibile	2	48	4.070	PG	SPELLO		No	10/07/1975	TRASFERIMENTO A TITOLO GRATUITO	Valore catastale	375,38	375,38	AGENZIA FORESTALE REGIONALE	
35045	TERRENI AGRICOLI	1.2.2.02.13.01.001	Indisponibile	2	50	2.330	PG	SPELLO		No	10/07/1975	TRASFERIMENTO A TITOLO GRATUITO	Valore catastale	214,50	214,50	AGENZIA FORESTALE REGIONALE	
35213	TERRENI AGRICOLI	1.2.2.02.13.01.001	Indisponibile	13	45	10.850	PG	SPELLO		No	10/07/1975	TRASFERIMENTO A TITOLO GRATUITO	Valore catastale	910,00	910,00	AGENZIA FORESTALE REGIONALE	
35214	TERRENI AGRICOLI	1.2.2.02.13.01.001	Indisponibile	13	56	2.320	PG	SPELLO		No	10/07/1975	TRASFERIMENTO A TITOLO GRATUITO	Valore catastale	195,00	195,00	AGENZIA FORESTALE REGIONALE	
35030	TERRENI AGRICOLI	1.2.2.02.13.01.001	Indisponibile	50	521	365	PG	SPELLO		No	29/09/2001	DEVOLUZIONE	Valore catastale	446,88	446,88	REGIONE	
35031	TERRENI AGRICOLI	1.2.2.02.13.01.001	Indisponibile	60	10	5.290	PG	SPELLO		No	29/09/2001	DEVOLUZIONE	Valore catastale	8.922,88	8.922,88	REGIONE	
35034	TERRENI AGRICOLI	1.2.2.02.13.01.001	Indisponibile	60	13	27.720	PG	SPELLO		No	29/09/2001	DEVOLUZIONE	Valore catastale	25.822,88	25.822,88	REGIONE	
35069	TERRENI AGRICOLI	1.2.2.02.13.01.001	Indisponibile	5	120	5.450	PG	SPELLO		No	10/07/1975	TRASFERIMENTO A TITOLO GRATUITO	Valore catastale	1.600,63	1.600,63	AGENZIA FORESTALE REGIONALE	

Numero Identificativo (da sistema informativo)	Classificazione secondo il piano dei conti dello Stato Patrimoniale in base al D.lgs.118/2011 (Descrizione)	Classificazione secondo il piano dei conti dello Stato Patrimoniale in base al D.lgs.118/2011 (Codice)	Classificazione ai sensi del codice civile (demaniale, disponibile, indisponibile)	Foglio	Particella	Superficie mq	Provincia	Comune	Località	Bene soggetto ad ammortamento	Data di acquisizione	Modalità di acquisizione	Criterio di valutazione secondo i principi del D.lgs 118/2011	Valore dell'immobile secondo i principi del D.lgs 118/2011 al 31/12/2019 (euro)	Valore dell'immobile secondo i principi del D.lgs 118/2011 al 31/12/2018 (euro)	Ente Gestore	Note
35047	TERRENI AGRICOLI	1.2.2.02.13.01.001	Indisponibile	2	59	17.730	PG	SPELLO		No	10/07/1975	TRASFERIMENTO A TITOLO GRATUITO	Valore catastale	2.975,38	2.975,38	AGENZIA FORESTALE REGIONALE	
35048	TERRENI AGRICOLI	1.2.2.02.13.01.001	Indisponibile	2	60	3.180	PG	SPELLO		No	10/07/1975	TRASFERIMENTO A TITOLO GRATUITO	Valore catastale	533,00	533,00	AGENZIA FORESTALE REGIONALE	
35052	TERRENI AGRICOLI	1.2.2.02.13.01.001	Indisponibile	4	86	8.110	PG	SPELLO		No	10/07/1975	TRASFERIMENTO A TITOLO GRATUITO	Valore catastale	2.382,25	2.382,25	AGENZIA FORESTALE REGIONALE	
35053	TERRENI AGRICOLI	1.2.2.02.13.01.001	Indisponibile	4	87	285.880	PG	SPELLO		No	10/07/1975	TRASFERIMENTO A TITOLO GRATUITO	Valore catastale	23.991,50	23.991,50	AGENZIA FORESTALE REGIONALE	
35130	TERRENI AGRICOLI	1.2.2.02.13.01.001	Indisponibile	9	36	72.480	PG	SPELLO		No	10/07/1975	TRASFERIMENTO A TITOLO GRATUITO	Valore catastale	6.082,38	6.082,38	AGENZIA FORESTALE REGIONALE	
35131	TERRENI AGRICOLI	1.2.2.02.13.01.001	Indisponibile	9	37	26.020	PG	SPELLO		No	10/07/1975	TRASFERIMENTO A TITOLO GRATUITO	Valore catastale	3.056,63	3.056,63	AGENZIA FORESTALE REGIONALE	
35101	TERRENI AGRICOLI	1.2.2.02.13.01.001	Indisponibile	8	18	90.550	PG	SPELLO		No	10/07/1975	TRASFERIMENTO A TITOLO GRATUITO	Valore catastale	14.547,00	14.547,00	AGENZIA FORESTALE REGIONALE	
35133	TERRENI AGRICOLI	1.2.2.02.13.01.001	Indisponibile	9	39	25.040	PG	SPELLO		No	10/07/1975	TRASFERIMENTO A TITOLO GRATUITO	Valore catastale	8.615,75	8.615,75	AGENZIA FORESTALE REGIONALE	
35215	TERRENI AGRICOLI	1.2.2.02.13.01.001	Indisponibile	13	57	940	PG	SPELLO		No	10/07/1975	TRASFERIMENTO A TITOLO GRATUITO	Valore catastale	134,88	134,88	AGENZIA FORESTALE REGIONALE	
35216	TERRENI AGRICOLI	1.2.2.02.13.01.001	Indisponibile	13	58	69.830	PG	SPELLO		No	10/07/1975	TRASFERIMENTO A TITOLO GRATUITO	Valore catastale	5.859,75	5.859,75	AGENZIA FORESTALE REGIONALE	
35217	TERRENI AGRICOLI	1.2.2.02.13.01.001	Indisponibile	13	59	90.840	PG	SPELLO		No	10/07/1975	TRASFERIMENTO A TITOLO GRATUITO	Valore catastale	7.622,88	7.622,88	AGENZIA FORESTALE REGIONALE	
34986	TERRENI AGRICOLI	1.2.2.02.13.01.001	Indisponibile	18	7	4.580	PG	SPELLO		No	29/09/2001	DEVOLUZIONE	Valore catastale	7.725,25	7.725,25	REGIONE	
34988	TERRENI AGRICOLI	1.2.2.02.13.01.001	Indisponibile	18	9	2.940	PG	SPELLO		No	29/09/2001	DEVOLUZIONE	Valore catastale	5.058,63	5.058,63	REGIONE	
35238	TERRENI AGRICOLI	1.2.2.02.13.01.001	Indisponibile	14	23	9.770	PG	SPELLO		No	10/07/1975	TRASFERIMENTO A TITOLO GRATUITO	Valore catastale	820,63	820,63	AGENZIA FORESTALE REGIONALE	
35239	TERRENI AGRICOLI	1.2.2.02.13.01.001	Indisponibile	14	24	5.870	PG	SPELLO		No	10/07/1975	TRASFERIMENTO A TITOLO GRATUITO	Valore catastale	492,38	492,38	AGENZIA FORESTALE REGIONALE	
35071	TERRENI AGRICOLI	1.2.2.02.13.01.001	Indisponibile	5	122	33.660	PG	SPELLO		No	10/07/1975	TRASFERIMENTO A TITOLO GRATUITO	Valore catastale	2.824,25	2.824,25	AGENZIA FORESTALE REGIONALE	
35073	TERRENI AGRICOLI	1.2.2.02.13.01.001	Indisponibile	5	507	11.215	PG	SPELLO		No	10/07/1975	TRASFERIMENTO A TITOLO GRATUITO	Valore catastale	5.646,88	5.841,88	AGENZIA FORESTALE REGIONALE	Aggiornamento catastale registrato anno 2019
34991	TERRENI AGRICOLI	1.2.2.02.13.01.001	Indisponibile	18	13	7.130	PG	SPELLO		No	29/09/2001	DEVOLUZIONE	Valore catastale	12.026,63	12.026,63	REGIONE	
35082	TERRENI AGRICOLI	1.2.2.02.13.01.001	Indisponibile	6	13	55.510	PG	SPELLO		No	10/07/1975	TRASFERIMENTO A TITOLO GRATUITO	Valore catastale	6.344,00	6.344,00	AGENZIA FORESTALE REGIONALE	
35083	TERRENI AGRICOLI	1.2.2.02.13.01.001	Indisponibile	6	14	874.960	PG	SPELLO		No	10/07/1975	TRASFERIMENTO A TITOLO GRATUITO	Valore catastale	151.058,38	151.058,38	AGENZIA FORESTALE REGIONALE	

Numero Identificativo (da sistema informativo)	Classificazione secondo il piano dei conti dello Stato Patrimoniale in base al D.lgs.118/2011 (Descrizione)	Classificazione secondo il piano dei conti dello Stato Patrimoniale in base al D.lgs.118/2011 (Codice)	Classificazione ai sensi del codice civile (demaniale, disponibile, indisponibile)	Foglio	Particella	Superficie mq	Provincia	Comune	Località	Bene soggetto ad ammortamento	Data di acquisizione	Modalità di acquisizione	Criterio di valutazione secondo i principi del D.lgs 118/2011	Valore dell'immobile secondo i principi del D.lgs 118/2011 al 31/12/2019 (euro)	Valore dell'immobile secondo i principi del D.lgs 118/2011 al 31/12/2018 (euro)	Ente Gestore	Note
35095	TERRENI AGRICOLI	1.2.2.02.13.01.001	Indisponibile	8	3	132.330	PG	SPELLO		No	10/07/1975	TRASFERIMENTO A TITOLO GRATUITO	Valore catastale	18.879,25	18.879,25	AGENZIA FORESTALE REGIONALE	
35097	TERRENI AGRICOLI	1.2.2.02.13.01.001	Indisponibile	8	14	5.330	PG	SPELLO		No	10/07/1975	TRASFERIMENTO A TITOLO GRATUITO	Valore catastale	1.386,13	1.386,13	AGENZIA FORESTALE REGIONALE	
35098	TERRENI AGRICOLI	1.2.2.02.13.01.001	Indisponibile	8	15	9.980	PG	SPELLO		No	10/07/1975	TRASFERIMENTO A TITOLO GRATUITO	Valore catastale	2.596,75	2.596,75	AGENZIA FORESTALE REGIONALE	
35099	TERRENI AGRICOLI	1.2.2.02.13.01.001	Indisponibile	8	16	21.530	PG	SPELLO		No	10/07/1975	TRASFERIMENTO A TITOLO GRATUITO	Valore catastale	1.807,00	1.807,00	AGENZIA FORESTALE REGIONALE	
35178	TERRENI AGRICOLI	1.2.2.02.13.01.001	Indisponibile	12	32	34.540	PG	SPELLO		No	10/07/1975	TRASFERIMENTO A TITOLO GRATUITO	Valore catastale	4.928,63	4.928,63	AGENZIA FORESTALE REGIONALE	
35179	TERRENI AGRICOLI	1.2.2.02.13.01.001	Indisponibile	12	33	3.260	PG	SPELLO		No	10/07/1975	TRASFERIMENTO A TITOLO GRATUITO	Valore catastale	848,25	848,25	AGENZIA FORESTALE REGIONALE	
34983	TERRENI AGRICOLI	1.2.2.02.13.01.001	Indisponibile	18	1	1.960	PG	SPELLO		No	29/09/2001	DEVOLUZIONE	Valore catastale	1.907,75	1.907,75	REGIONE	
35080	TERRENI AGRICOLI	1.2.2.02.13.01.001	Indisponibile	6	11	52.530	PG	SPELLO		No	10/07/1975	TRASFERIMENTO A TITOLO GRATUITO	Valore catastale	5.291,00	5.291,00	AGENZIA FORESTALE REGIONALE	
35187	TERRENI AGRICOLI	1.2.2.02.13.01.001	Indisponibile	12	41	57.050	PG	SPELLO		No	10/07/1975	TRASFERIMENTO A TITOLO GRATUITO	Valore catastale	11.969,75	11.969,75	AGENZIA FORESTALE REGIONALE	
35188	TERRENI AGRICOLI	1.2.2.02.13.01.001	Indisponibile	12	42	3.290	PG	SPELLO		No	10/07/1975	TRASFERIMENTO A TITOLO GRATUITO	Valore catastale	469,63	469,63	AGENZIA FORESTALE REGIONALE	
35190	TERRENI AGRICOLI	1.2.2.02.13.01.001	Indisponibile	12	44	69.850	PG	SPELLO		No	10/07/1975	TRASFERIMENTO A TITOLO GRATUITO	Valore catastale	8.206,25	8.206,25	AGENZIA FORESTALE REGIONALE	
35194	TERRENI AGRICOLI	1.2.2.02.13.01.001	Indisponibile	13	8	1.670	PG	SPELLO		No	10/07/1975	TRASFERIMENTO A TITOLO GRATUITO	Valore catastale	139,75	139,75	AGENZIA FORESTALE REGIONALE	
35156	TERRENI AGRICOLI	1.2.2.02.13.01.001	Indisponibile	12	7	3.350	PG	SPELLO		No	10/07/1975	TRASFERIMENTO A TITOLO GRATUITO	Valore catastale	871,00	871,00	AGENZIA FORESTALE REGIONALE	
35157	TERRENI AGRICOLI	1.2.2.02.13.01.001	Indisponibile	12	8	25.850	PG	SPELLO		No	10/07/1975	TRASFERIMENTO A TITOLO GRATUITO	Valore catastale	8.895,25	8.895,25	AGENZIA FORESTALE REGIONALE	
35159	ALTRI TERRENI NAC	1.2.2.02.13.99.999	Indisponibile	12	11	1.800	PG	SPELLO		No	10/07/1975	TRASFERIMENTO A TITOLO GRATUITO	Valore catastale	0,00	0,00	AGENZIA FORESTALE REGIONALE	
35120	TERRENI AGRICOLI	1.2.2.02.13.01.001	Indisponibile	9	22	43.390	PG	SPELLO		No	10/07/1975	TRASFERIMENTO A TITOLO GRATUITO	Valore catastale	3.641,63	3.641,63	AGENZIA FORESTALE REGIONALE	
35181	TERRENI AGRICOLI	1.2.2.02.13.01.001	Indisponibile	12	35	9.350	PG	SPELLO		No	10/07/1975	TRASFERIMENTO A TITOLO GRATUITO	Valore catastale	1.961,38	1.961,38	AGENZIA FORESTALE REGIONALE	
35182	TERRENI AGRICOLI	1.2.2.02.13.01.001	Indisponibile	12	36	3.380	PG	SPELLO		No	10/07/1975	TRASFERIMENTO A TITOLO GRATUITO	Valore catastale	482,63	482,63	AGENZIA FORESTALE REGIONALE	
35183	TERRENI AGRICOLI	1.2.2.02.13.01.001	Indisponibile	12	37	10.430	PG	SPELLO		No	10/07/1975	TRASFERIMENTO A TITOLO GRATUITO	Valore catastale	1.225,25	1.225,25	AGENZIA FORESTALE REGIONALE	
35161	TERRENI AGRICOLI	1.2.2.02.13.01.001	Indisponibile	12	14	9.990	PG	SPELLO		No	10/07/1975	TRASFERIMENTO A TITOLO GRATUITO	Valore catastale	1.257,75	1.257,75	AGENZIA FORESTALE REGIONALE	

Numero Identificativo (da sistema informativo)	Classificazione secondo il piano dei conti dello Stato Patrimoniale in base al D.lgs.118/2011 (Descrizione)	Classificazione secondo il piano dei conti dello Stato Patrimoniale in base al D.lgs.118/2011 (Codice)	Classificazione ai sensi del codice civile (demaniale, disponibile, indisponibile)	Foglio	Particella	Superficie mq	Provincia	Comune	Località	Bene soggetto ad ammortamento	Data di acquisizione	Modalità di acquisizione	Criterio di valutazione secondo i principi del D.lgs 118/2011	Valore dell'immobile secondo i principi del D.lgs 118/2011 al 31/12/2019 (euro)	Valore dell'immobile secondo i principi del D.lgs 118/2011 al 31/12/2018 (euro)	Ente Gestore	Note
35266	TERRENI AGRICOLI	1.2.2.02.13.01.001	Indisponibile	50	46	28.080	PG	SPELLO		No	29/09/2001	DEVOLUZIONE	Valore catastale			REGIONE	Passata al patrimonio disponibile nel 2017
35162	TERRENI AGRICOLI	1.2.2.02.13.01.001	Indisponibile	12	15	11.930	PG	SPELLO		No	10/07/1975	TRASFERIMENTO A TITOLO GRATUITO	Valore catastale	3.103,75	3.103,75	AGENZIA FORESTALE REGIONALE	
35168	TERRENI AGRICOLI	1.2.2.02.13.01.001	Indisponibile	12	22	11.300	PG	SPELLO		No	10/07/1975	TRASFERIMENTO A TITOLO GRATUITO	Valore catastale	1.612,00	1.612,00	AGENZIA FORESTALE REGIONALE	
35195	TERRENI AGRICOLI	1.2.2.02.13.01.001	Indisponibile	13	9	10.080	PG	SPELLO		No	10/07/1975	TRASFERIMENTO A TITOLO GRATUITO	Valore catastale	1.269,13	1.269,13	AGENZIA FORESTALE REGIONALE	
35169	TERRENI AGRICOLI	1.2.2.02.13.01.001	Indisponibile	12	23	54.750	PG	SPELLO		No	10/07/1975	TRASFERIMENTO A TITOLO GRATUITO	Valore catastale	6.891,63	6.891,63	AGENZIA FORESTALE REGIONALE	
35174	TERRENI AGRICOLI	1.2.2.02.13.01.001	Indisponibile	12	28	11.190	PG	SPELLO		No	10/07/1975	TRASFERIMENTO A TITOLO GRATUITO	Valore catastale	2.912,00	2.912,00	AGENZIA FORESTALE REGIONALE	
35046	TERRENI AGRICOLI	1.2.2.02.13.01.001	Indisponibile	2	56	154.400	PG	SPELLO		No	10/07/1975	TRASFERIMENTO A TITOLO GRATUITO	Valore catastale	25.915,50	25.915,50	AGENZIA FORESTALE REGIONALE	
35049	TERRENI AGRICOLI	1.2.2.02.13.01.001	Indisponibile	4	66	5.200	PG	SPELLO		No	10/07/1975	TRASFERIMENTO A TITOLO GRATUITO	Valore catastale	742,63	742,63	AGENZIA FORESTALE REGIONALE	
35240	TERRENI AGRICOLI	1.2.2.02.13.01.001	Indisponibile	14	27	7.810	PG	SPELLO		No	10/07/1975	TRASFERIMENTO A TITOLO GRATUITO	Valore catastale	1.244,75	1.244,75	AGENZIA FORESTALE REGIONALE	
35241	TERRENI AGRICOLI	1.2.2.02.13.01.001	Indisponibile	14	38	49.940	PG	SPELLO		No	10/07/1975	TRASFERIMENTO A TITOLO GRATUITO	Valore catastale	4.190,88	4.190,88	AGENZIA FORESTALE REGIONALE	
35245	TERRENI AGRICOLI	1.2.2.02.13.01.001	Indisponibile	14	42	2.000	PG	SPELLO		No	10/07/1975	TRASFERIMENTO A TITOLO GRATUITO	Valore catastale	318,50	318,50	AGENZIA FORESTALE REGIONALE	
40644	TERRENI AGRICOLI	1.2.2.02.13.01.001	Indisponibile	28	125	175	PG	SPELLO		No	29/09/2001	DEVOLUZIONE	Valore catastale	295,75	295,75	REGIONE	
35119	TERRENI AGRICOLI	1.2.2.02.13.01.001	Indisponibile	9	21	3.660	PG	SPELLO		No	10/07/1975	TRASFERIMENTO A TITOLO GRATUITO	Valore catastale	1.873,63	1.873,63	AGENZIA FORESTALE REGIONALE	
35191	TERRENI AGRICOLI	1.2.2.02.13.01.001	Indisponibile	12	45	13.900	PG	SPELLO		No	10/07/1975	TRASFERIMENTO A TITOLO GRATUITO	Valore catastale	1.750,13	1.750,13	AGENZIA FORESTALE REGIONALE	
35016	TERRENI AGRICOLI	1.2.2.02.13.01.001	Indisponibile	28	911	372	PG	SPELLO		No	29/09/2001	DEVOLUZIONE	Valore catastale	346,13	2.071,88	REGIONE	Aggiornamento catastale registrato anno 2019
35070	TERRENI AGRICOLI	1.2.2.02.13.01.001	Indisponibile	5	121	5.540	PG	SPELLO		No	10/07/1975	TRASFERIMENTO A TITOLO GRATUITO	Valore catastale	1.626,63	1.626,63	AGENZIA FORESTALE REGIONALE	
35063	TERRENI AGRICOLI	1.2.2.02.13.01.001	Indisponibile	5	564	31.014	PG	SPELLO		No	10/07/1975	TRASFERIMENTO A TITOLO GRATUITO	Valore catastale	12.237,88	11.050,00	AGENZIA FORESTALE REGIONALE	Aggiornamento catastale registrato anno 2019
35220	TERRENI AGRICOLI	1.2.2.02.13.01.001	Indisponibile	14	4	3.750	PG	SPELLO		No	10/07/1975	TRASFERIMENTO A TITOLO GRATUITO	Valore catastale	534,63	534,63	AGENZIA FORESTALE REGIONALE	
35002	TERRENI AGRICOLI	1.2.2.02.13.01.001	Indisponibile	18	303	104	PG	SPELLO		No	29/09/2001	DEVOLUZIONE	Valore catastale	175,50	175,50	REGIONE	
34966	TERRENI AGRICOLI	1.2.2.02.13.01.001	Indisponibile	17	1	3.000	PG	SPELLO		No	29/09/2001	DEVOLUZIONE	Valore catastale	3.675,75	3.675,75	REGIONE	

Numero Identificativo (da sistema informativo)	Classificazione secondo il piano dei conti dello Stato Patrimoniale in base al D.lgs.118/2011 (Descrizione)	Classificazione secondo il piano dei conti dello Stato Patrimoniale in base al D.lgs.118/2011 (Codice)	Classificazione ai sensi del codice civile (demaniale, disponibile, indisponibile)	Foglio	Particella	Superficie mq	Provincia	Comune	Località	Bene soggetto ad ammortamento	Data di acquisizione	Modalità di acquisizione	Criterio di valutazione secondo i principi del D.lgs 118/2011	Valore dell'immobile secondo i principi del D.lgs 118/2011 al 31/12/2019 (euro)	Valore dell'immobile secondo i principi del D.lgs 118/2011 al 31/12/2018 (euro)	Ente Gestore	Note
35027	TERRENI AGRICOLI	1.2.2.02.13.01.001	Indisponibile	50	63	13.860	PG	SPELLO		No	29/09/2001	DEVOLUZIONE	Valore catastale	16.982,88	16.982,88	REGIONE	
35254	TERRENI AGRICOLI	1.2.2.02.13.01.001	Indisponibile	15	5	5.280	PG	SPELLO		No	10/07/1975	TRASFERIMENTO A TITOLO GRATUITO	Valore catastale	443,63	443,63	AGENZIA FORESTALE REGIONALE	
39934	TERRENI AGRICOLI	1.2.2.02.13.01.001	Indisponibile	18	448	546	PG	SPELLO		No	29/09/2001	DEVOLUZIONE	Valore catastale	508,63	508,63	REGIONE	
34997	TERRENI AGRICOLI	1.2.2.02.13.01.001	Indisponibile	18	93	3.480	PG	SPELLO		No	29/09/2001	DEVOLUZIONE	Valore catastale	4.751,50	4.751,50	REGIONE	
35058	TERRENI AGRICOLI	1.2.2.02.13.01.001	Indisponibile	4	509	1.005	PG	SPELLO		No	10/07/1975	TRASFERIMENTO A TITOLO GRATUITO	Valore catastale	84,50	84,50	AGENZIA FORESTALE REGIONALE	
35167	TERRENI AGRICOLI	1.2.2.02.13.01.001	Indisponibile	12	21	5.360	PG	SPELLO		No	10/07/1975	TRASFERIMENTO A TITOLO GRATUITO	Valore catastale	674,38	674,38	AGENZIA FORESTALE REGIONALE	
35186	TERRENI AGRICOLI	1.2.2.02.13.01.001	Indisponibile	12	40	4.080	PG	SPELLO		No	10/07/1975	TRASFERIMENTO A TITOLO GRATUITO	Valore catastale	581,75	581,75	AGENZIA FORESTALE REGIONALE	
35196	TERRENI AGRICOLI	1.2.2.02.13.01.001	Indisponibile	13	10	29.250	PG	SPELLO		No	10/07/1975	TRASFERIMENTO A TITOLO GRATUITO	Valore catastale	2.455,38	2.455,38	AGENZIA FORESTALE REGIONALE	
35227	TERRENI AGRICOLI	1.2.2.02.13.01.001	Indisponibile	14	11	1.910	PG	SPELLO		No	10/07/1975	TRASFERIMENTO A TITOLO GRATUITO	Valore catastale	191,75	191,75	AGENZIA FORESTALE REGIONALE	
35176	TERRENI AGRICOLI	1.2.2.02.13.01.001	Indisponibile	12	30	11.060	PG	SPELLO		No	10/07/1975	TRASFERIMENTO A TITOLO GRATUITO	Valore catastale	927,88	927,88	AGENZIA FORESTALE REGIONALE	
35202	TERRENI AGRICOLI	1.2.2.02.13.01.001	Indisponibile	13	18	68.200	PG	SPELLO		No	10/07/1975	TRASFERIMENTO A TITOLO GRATUITO	Valore catastale	8.584,88	8.584,88	AGENZIA FORESTALE REGIONALE	
35066	TERRENI AGRICOLI	1.2.2.02.13.01.001	Indisponibile	5	117	1.360	PG	SPELLO		No	10/07/1975	TRASFERIMENTO A TITOLO GRATUITO	Valore catastale	581,75	581,75	AGENZIA FORESTALE REGIONALE	
35068	TERRENI AGRICOLI	1.2.2.02.13.01.001	Indisponibile	5	119	8.740	PG	SPELLO		No	10/07/1975	TRASFERIMENTO A TITOLO GRATUITO	Valore catastale	2.567,50	2.567,50	AGENZIA FORESTALE REGIONALE	
35211	TERRENI AGRICOLI	1.2.2.02.13.01.001	Indisponibile	13	41	33.510	PG	SPELLO		No	10/07/1975	TRASFERIMENTO A TITOLO GRATUITO	Valore catastale	8.718,13	8.718,13	AGENZIA FORESTALE REGIONALE	
35093	TERRENI AGRICOLI	1.2.2.02.13.01.001	Indisponibile	7	12	24.550	PG	SPELLO		No	10/07/1975	TRASFERIMENTO A TITOLO GRATUITO	Valore catastale	2.060,50	2.060,50	AGENZIA FORESTALE REGIONALE	
35094	TERRENI AGRICOLI	1.2.2.02.13.01.001	Indisponibile	7	13	24.830	PG	SPELLO		No	10/07/1975	TRASFERIMENTO A TITOLO GRATUITO	Valore catastale	2.083,25	2.083,25	AGENZIA FORESTALE REGIONALE	
35199	TERRENI AGRICOLI	1.2.2.02.13.01.001	Indisponibile	13	13	10.150	PG	SPELLO		No	10/07/1975	TRASFERIMENTO A TITOLO GRATUITO	Valore catastale	4.771,00	4.771,00	AGENZIA FORESTALE REGIONALE	
35200	TERRENI AGRICOLI	1.2.2.02.13.01.001	Indisponibile	13	15	2.670	PG	SPELLO		No	10/07/1975	TRASFERIMENTO A TITOLO GRATUITO	Valore catastale	268,13	268,13	AGENZIA FORESTALE REGIONALE	
35106	TERRENI AGRICOLI	1.2.2.02.13.01.001	Indisponibile	8	23	18.040	PG	SPELLO		No	10/07/1975	TRASFERIMENTO A TITOLO GRATUITO	Valore catastale	1.514,50	1.514,50	AGENZIA FORESTALE REGIONALE	
35108	TERRENI AGRICOLI	1.2.2.02.13.01.001	Indisponibile	8	26	17.170	PG	SPELLO		No	10/07/1975	TRASFERIMENTO A TITOLO GRATUITO	Valore catastale	3.602,63	3.602,63	AGENZIA FORESTALE REGIONALE	

Numero Identificativo (da sistema informativo)	Classificazione secondo il piano dei conti dello Stato Patrimoniale in base al D.lgs.118/2011 (Descrizione)	Classificazione secondo il piano dei conti dello Stato Patrimoniale in base al D.lgs.118/2011 (Codice)	Classificazione ai sensi del codice civile (demaniale, disponibile, indisponibile)	Foglio	Particella	Superficie mq	Provincia	Comune	Località	Bene soggetto ad ammortamento	Data di acquisizione	Modalità di acquisizione	Criterio di valutazione secondo i principi del D.lgs 118/2011	Valore dell'immobile secondo i principi del D.lgs 118/2011 al 31/12/2019 (euro)	Valore dell'immobile secondo i principi del D.lgs 118/2011 al 31/12/2018 (euro)	Ente Gestore	Note
35005	TERRENI AGRICOLI	1.2.2.02.13.01.001	Indisponibile	28	20	35.315	PG	SPELLO		No	29/09/2001	DEVOLUZIONE	Valore catastale	0,00	32.898,13	REGIONE	Particella soppressa con aggiornamento catastale del 2019
41461	TERRENI AGRICOLI	1.2.2.02.13.01.001	Indisponibile	28	934	33.066	PG	SPELLO		No	29/09/2001	DEVOLUZIONE	Valore catastale	30.803,50	0,00	REGIONE	Deriva dalla soppressione della part. 22 in 934 e 935
41462	TERRENI AGRICOLI	1.2.2.02.13.01.001	Indisponibile	28	935	2.249	PG	SPELLO		No	29/09/2001	DEVOLUZIONE	Valore catastale	2.094,63	0,00	REGIONE	Deriva dalla soppressione della part. 22 in 934 e 935
35009	TERRENI AGRICOLI	1.2.2.02.13.01.001	Indisponibile	28	23	2.085	PG	SPELLO		No	29/09/2001	DEVOLUZIONE	Valore catastale	0,00	3.516,50	REGIONE	Particella soppressa con aggiornamento catastale del 2019
41465	TERRENI AGRICOLI	1.2.2.02.13.01.001	Indisponibile	28	938	2.058	PG	SPELLO		No	29/09/2001	DEVOLUZIONE	Valore catastale	3.471,00	0,00	REGIONE	Deriva dalla soppressione della part. 22 in 938 e 939
41466	TERRENI AGRICOLI	1.2.2.02.13.01.001	Indisponibile	28	939	27	PG	SPELLO		No	29/09/2001	DEVOLUZIONE	Valore catastale	45,50	0,00	REGIONE	Deriva dalla soppressione della part. 22 in 938 e 939
35113	TERRENI AGRICOLI	1.2.2.02.13.01.001	Indisponibile	9	3	6.310	PG	SPELLO		No	10/07/1975	TRASFERIMENTO A TITOLO GRATUITO	Valore catastale	529,75	529,75	AGENZIA FORESTALE REGIONALE	
35023	TERRENI AGRICOLI	1.2.2.02.13.01.001	Indisponibile	50	44	23.570	PG	SPELLO		No	29/09/2001	DEVOLUZIONE	Valore catastale	35.649,25	35.649,25	REGIONE	
35018	TERRENI AGRICOLI	1.2.2.02.13.01.001	Indisponibile	29	2	15.260	PG	SPELLO		No	29/09/2001	DEVOLUZIONE	Valore catastale	26.253,50	26.253,50	REGIONE	
35221	TERRENI AGRICOLI	1.2.2.02.13.01.001	Indisponibile	14	5	20.380	PG	SPELLO		No	10/07/1975	TRASFERIMENTO A TITOLO GRATUITO	Valore catastale	1.711,13	1.711,13	AGENZIA FORESTALE REGIONALE	
34985	TERRENI AGRICOLI	1.2.2.02.13.01.001	Indisponibile	18	6	17.250	PG	SPELLO		No	29/09/2001	DEVOLUZIONE	Valore catastale	26.268,13	26.268,13	REGIONE	
35226	TERRENI AGRICOLI	1.2.2.02.13.01.001	Indisponibile	14	10	1.380	PG	SPELLO		No	10/07/1975	TRASFERIMENTO A TITOLO GRATUITO	Valore catastale	139,75	139,75	AGENZIA FORESTALE REGIONALE	
35000	TERRENI AGRICOLI	1.2.2.02.13.01.001	Indisponibile	18	301	80.456	PG	SPELLO		No	29/09/2001	DEVOLUZIONE	Valore catastale	114.091,25	114.091,25	REGIONE	
35038	TERRENI AGRICOLI	1.2.2.02.13.01.001	Indisponibile	60	53	4.040	PG	SPELLO		No	29/09/2001	DEVOLUZIONE	Valore catastale	4.949,75	4.949,75	REGIONE	
35040	TERRENI AGRICOLI	1.2.2.02.13.01.001	Indisponibile	2	8	1.010	PG	SPELLO		No	10/07/1975	TRASFERIMENTO A TITOLO GRATUITO	Valore catastale	134,88	134,88	AGENZIA FORESTALE REGIONALE	
35042	TERRENI AGRICOLI	1.2.2.02.13.01.001	Indisponibile	2	40	7.100	PG	SPELLO		No	10/07/1975	TRASFERIMENTO A TITOLO GRATUITO	Valore catastale	654,88	654,88	AGENZIA FORESTALE REGIONALE	
35228	TERRENI AGRICOLI	1.2.2.02.13.01.001	Indisponibile	14	12	4.135	PG	SPELLO		No	10/07/1975	TRASFERIMENTO A TITOLO GRATUITO	Valore catastale	589,88	589,88	AGENZIA FORESTALE REGIONALE	
35207	TERRENI AGRICOLI	1.2.2.02.13.01.001	Indisponibile	13	30	30.660	PG	SPELLO		No	10/07/1975	TRASFERIMENTO A TITOLO GRATUITO	Valore catastale	3.602,63	3.602,63	AGENZIA FORESTALE REGIONALE	
35209	TERRENI AGRICOLI	1.2.2.02.13.01.001	Indisponibile	13	35	6.400	PG	SPELLO		No	10/07/1975	TRASFERIMENTO A TITOLO GRATUITO	Valore catastale	1.665,63	1.665,63	AGENZIA FORESTALE REGIONALE	
35043	TERRENI AGRICOLI	1.2.2.02.13.01.001	Indisponibile	2	41	9.040	PG	SPELLO		No	10/07/1975	TRASFERIMENTO A TITOLO GRATUITO	Valore catastale	835,25	835,25	AGENZIA FORESTALE REGIONALE	

Numero Identificativo (da sistema informativo)	Classificazione secondo il piano dei conti dello Stato Patrimoniale in base al D.lgs.118/2011 (Descrizione)	Classificazione secondo il piano dei conti dello Stato Patrimoniale in base al D.lgs.118/2011 (Codice)	Classificazione ai sensi del codice civile (demaniale, disponibile, indisponibile)	Foglio	Particella	Superficie mq	Provincia	Comune	Località	Bene soggetto ad ammortamento	Data di acquisizione	Modalità di acquisizione	Criterio di valutazione secondo i principi del D.lgs 118/2011	Valore dell'immobile secondo i principi del D.lgs 118/2011 al 31/12/2019 (euro)	Valore dell'immobile secondo i principi del D.lgs 118/2011 al 31/12/2018 (euro)	Ente Gestore	Note
35110	TERRENI AGRICOLI	1.2.2.02.13.01.001	Indisponibile	8	101	420.062	PG	SPELLO		No	10/07/1975	TRASFERIMENTO A TITOLO GRATUITO	Valore catastale	35.252,75	35.252,75	AGENZIA FORESTALE REGIONALE	
35117	TERRENI AGRICOLI	1.2.2.02.13.01.001	Indisponibile	9	12	87.940	PG	SPELLO		No	10/07/1975	TRASFERIMENTO A TITOLO GRATUITO	Valore catastale	11.071,13	11.071,13	AGENZIA FORESTALE REGIONALE	
35064	TERRENI AGRICOLI	1.2.2.02.13.01.001	Indisponibile	5	115	7.070	PG	SPELLO		No	10/07/1975	TRASFERIMENTO A TITOLO GRATUITO	Valore catastale	593,13	593,13	AGENZIA FORESTALE REGIONALE	
35020	TERRENI AGRICOLI	1.2.2.02.13.01.001	Indisponibile	50	14	74.000	PG	SPELLO		No	29/09/2001	DEVOLUZIONE	Valore catastale	95.933,50	95.933,50	REGIONE	
35025	TERRENI AGRICOLI	1.2.2.02.13.01.001	Indisponibile	50	61	76.770	PG	SPELLO		No	29/09/2001	DEVOLUZIONE	Valore catastale	107.958,50	107.958,50	REGIONE	
35026	TERRENI AGRICOLI	1.2.2.02.13.01.001	Indisponibile	50	62	78.590	PG	SPELLO		No	29/09/2001	DEVOLUZIONE	Valore catastale	112.081,13	112.081,13	REGIONE	
35029	TERRENI AGRICOLI	1.2.2.02.13.01.001	Indisponibile	50	518	52.525	PG	SPELLO		No	29/09/2001	DEVOLUZIONE	Valore catastale	72.528,63	72.528,63	REGIONE	
35203	TERRENI AGRICOLI	1.2.2.02.13.01.001	Indisponibile	13	19	169.020	PG	SPELLO		No	10/07/1975	TRASFERIMENTO A TITOLO GRATUITO	Valore catastale	14.184,63	14.184,63	AGENZIA FORESTALE REGIONALE	
35212	TERRENI AGRICOLI	1.2.2.02.13.01.001	Indisponibile	13	42	17.080	PG	SPELLO		No	10/07/1975	TRASFERIMENTO A TITOLO GRATUITO	Valore catastale	1.433,25	1.433,25	AGENZIA FORESTALE REGIONALE	
35032	TERRENI AGRICOLI	1.2.2.02.13.01.001	Indisponibile	60	11	3.500	PG	SPELLO		No	29/09/2001	DEVOLUZIONE	Valore catastale	3.378,38	3.378,38	REGIONE	
35033	TERRENI AGRICOLI	1.2.2.02.13.01.001	Indisponibile	60	12	106.809	PG	SPELLO		No	29/09/2001	DEVOLUZIONE	Valore catastale	130.872,63	130.872,63	REGIONE	
35247	TERRENI AGRICOLI	1.2.2.02.13.01.001	Indisponibile	14	48	10.625	PG	SPELLO		No	10/07/1975	TRASFERIMENTO A TITOLO GRATUITO	Valore catastale	1.069,25	1.069,25	AGENZIA FORESTALE REGIONALE	
35260	TERRENI AGRICOLI	1.2.2.02.13.01.001	Indisponibile	15	19	24.220	PG	SPELLO		No	10/07/1975	TRASFERIMENTO A TITOLO GRATUITO	Valore catastale	8.334,63	8.334,63	AGENZIA FORESTALE REGIONALE	
35250	TERRENI AGRICOLI	1.2.2.02.13.01.001	Indisponibile	14	215	10.650	PG	SPELLO		No	10/07/1975	TRASFERIMENTO A TITOLO GRATUITO	Valore catastale	893,75	893,75	AGENZIA FORESTALE REGIONALE	
35252	TERRENI AGRICOLI	1.2.2.02.13.01.001	Indisponibile	14	234	5.190	PG	SPELLO		No	10/07/1975	TRASFERIMENTO A TITOLO GRATUITO	Valore catastale	435,50	435,50	AGENZIA FORESTALE REGIONALE	
34973	TERRENI AGRICOLI	1.2.2.02.13.01.001	Indisponibile	17	5	950	PG	SPELLO		No	29/09/2001	DEVOLUZIONE	Valore catastale	167,38	167,38	REGIONE	
35262	TERRENI AGRICOLI	1.2.2.02.13.01.001	Indisponibile	23	4	52.320	PG	SPELLO		No	10/07/1975	TRASFERIMENTO A TITOLO GRATUITO	Valore catastale	4.390,75	4.390,75	AGENZIA FORESTALE REGIONALE	
35264	TERRENI AGRICOLI	1.2.2.02.13.01.001	Indisponibile	24	1	11.950	PG	SPELLO		No	10/07/1975	TRASFERIMENTO A TITOLO GRATUITO	Valore catastale	1.504,75	1.504,75	AGENZIA FORESTALE REGIONALE	
35121	TERRENI AGRICOLI	1.2.2.02.13.01.001	Indisponibile	9	23	8.540	PG	SPELLO		No	10/07/1975	TRASFERIMENTO A TITOLO GRATUITO	Valore catastale	1.002,63	1.002,63	AGENZIA FORESTALE REGIONALE	
35123	TERRENI AGRICOLI	1.2.2.02.13.01.001	Indisponibile	9	25	19.400	PG	SPELLO		No	10/07/1975	TRASFERIMENTO A TITOLO GRATUITO	Valore catastale	1.628,25	1.628,25	AGENZIA FORESTALE REGIONALE	

Numero Identificativo (da sistema informativo)	Classificazione secondo il piano dei conti dello Stato Patrimoniale in base al D.lgs.118/2011 (Descrizione)	Classificazione secondo il piano dei conti dello Stato Patrimoniale in base al D.lgs.118/2011 (Codice)	Classificazione ai sensi del codice civile (demaniale, disponibile, indisponibile)	Foglio	Particella	Superficie mq	Provincia	Comune	Località	Bene soggetto ad ammortamento	Data di acquisizione	Modalità di acquisizione	Criterio di valutazione secondo i principi del D.lgs 118/2011	Valore dell'immobile secondo i principi del D.lgs 118/2011 al 31/12/2019 (euro)	Valore dell'immobile secondo i principi del D.lgs 118/2011 al 31/12/2018 (euro)	Ente Gestore	Note
35124	TERRENI AGRICOLI	1.2.2.02.13.01.001	Indisponibile	9	26	20.000	PG	SPELLO		No	10/07/1975	TRASFERIMENTO A TITOLO GRATUITO	Valore catastale	1.678,63	1.678,63	AGENZIA FORESTALE REGIONALE	
35085	TERRENI AGRICOLI	1.2.2.02.13.01.001	Indisponibile	7	1	1.800	PG	SPELLO		No	10/07/1975	TRASFERIMENTO A TITOLO GRATUITO	Valore catastale	151,13	151,13	AGENZIA FORESTALE REGIONALE	
35086	TERRENI AGRICOLI	1.2.2.02.13.01.001	Indisponibile	7	2	6.250	PG	SPELLO		No	10/07/1975	TRASFERIMENTO A TITOLO GRATUITO	Valore catastale	628,88	628,88	AGENZIA FORESTALE REGIONALE	
35100	TERRENI AGRICOLI	1.2.2.02.13.01.001	Indisponibile	8	17	9.340	PG	SPELLO		No	10/07/1975	TRASFERIMENTO A TITOLO GRATUITO	Valore catastale	1.599,00	1.599,00	AGENZIA FORESTALE REGIONALE	
35125	TERRENI AGRICOLI	1.2.2.02.13.01.001	Indisponibile	9	27	14.090	PG	SPELLO		No	10/07/1975	TRASFERIMENTO A TITOLO GRATUITO	Valore catastale	4.849,00	4.849,00	AGENZIA FORESTALE REGIONALE	
35128	TERRENI AGRICOLI	1.2.2.02.13.01.001	Indisponibile	9	31	20.270	PG	SPELLO		No	10/07/1975	TRASFERIMENTO A TITOLO GRATUITO	Valore catastale	2.551,25	2.551,25	AGENZIA FORESTALE REGIONALE	
35129	TERRENI AGRICOLI	1.2.2.02.13.01.001	Indisponibile	9	34	144.695	PG	SPELLO		No	10/07/1975	TRASFERIMENTO A TITOLO GRATUITO	Valore catastale	18.214,63	18.214,63	AGENZIA FORESTALE REGIONALE	
35087	TERRENI AGRICOLI	1.2.2.02.13.01.001	Indisponibile	7	3	188.210	PG	SPELLO		No	10/07/1975	TRASFERIMENTO A TITOLO GRATUITO	Valore catastale	15.795,00	15.795,00	AGENZIA FORESTALE REGIONALE	
35089	TERRENI AGRICOLI	1.2.2.02.13.01.001	Indisponibile	7	5	113.050	PG	SPELLO		No	10/07/1975	TRASFERIMENTO A TITOLO GRATUITO	Valore catastale	13.282,75	13.282,75	AGENZIA FORESTALE REGIONALE	
35092	TERRENI AGRICOLI	1.2.2.02.13.01.001	Indisponibile	7	10	42.640	PG	SPELLO		No	10/07/1975	TRASFERIMENTO A TITOLO GRATUITO	Valore catastale	6.084,00	6.084,00	AGENZIA FORESTALE REGIONALE	
35012	TERRENI AGRICOLI	1.2.2.02.13.01.001	Indisponibile	28	913	5.520	PG	SPELLO		No	29/09/2001	DEVOLUZIONE	Valore catastale	5.326,75	5.326,75	REGIONE	
35222	TERRENI AGRICOLI	1.2.2.02.13.01.001	Indisponibile	14	6	2.230	PG	SPELLO		No	10/07/1975	TRASFERIMENTO A TITOLO GRATUITO	Valore catastale	186,88	186,88	AGENZIA FORESTALE REGIONALE	
34970	TERRENI AGRICOLI	1.2.2.02.13.01.001	Indisponibile	17	461	2.064	PG	SPELLO		No	29/09/2001	DEVOLUZIONE	Valore catastale	1.922,38	1.922,38	REGIONE	
35061	TERRENI AGRICOLI	1.2.2.02.13.01.001	Indisponibile	5	112	2.320	PG	SPELLO		No	10/07/1975	TRASFERIMENTO A TITOLO GRATUITO	Valore catastale	292,50	292,50	AGENZIA FORESTALE REGIONALE	
35001	TERRENI AGRICOLI	1.2.2.02.13.01.001	Indisponibile	18	302	580	PG	SPELLO		No	29/09/2001	DEVOLUZIONE	Valore catastale	940,88	940,88	REGIONE	
40648	TERRENI AGRICOLI	1.2.2.02.13.01.001	Indisponibile	28	131	235	PG	SPELLO		No	29/09/2001	DEVOLUZIONE	Valore catastale	396,50	396,50	REGIONE	
40649	TERRENI AGRICOLI	1.2.2.02.13.01.001	Indisponibile	28	132	80	PG	SPELLO		No	29/09/2001	DEVOLUZIONE	Valore catastale	134,88	134,88	REGIONE	
35218	TERRENI AGRICOLI	1.2.2.02.13.01.001	Indisponibile	14	1	22.300	PG	SPELLO		No	10/07/1975	TRASFERIMENTO A TITOLO GRATUITO	Valore catastale	1.872,00	1.872,00	AGENZIA FORESTALE REGIONALE	
35107	TERRENI AGRICOLI	1.2.2.02.13.01.001	Indisponibile	8	24	147.500	PG	SPELLO		No	10/07/1975	TRASFERIMENTO A TITOLO GRATUITO	Valore catastale	17.330,63	17.330,63	AGENZIA FORESTALE REGIONALE	
35173	TERRENI AGRICOLI	1.2.2.02.13.01.001	Indisponibile	12	27	50.620	PG	SPELLO		No	10/07/1975	TRASFERIMENTO A TITOLO GRATUITO	Valore catastale	13.169,00	13.169,00	AGENZIA FORESTALE REGIONALE	

Numero Identificativo (da sistema informativo)	Classificazione secondo il piano dei conti dello Stato Patrimoniale in base al D.lgs.118/2011 (Descrizione)	Classificazione secondo il piano dei conti dello Stato Patrimoniale in base al D.lgs.118/2011 (Codice)	Classificazione ai sensi del codice civile (demaniale, disponibile, indisponibile)	Foglio	Particella	Superficie mq	Provincia	Comune	Località	Bene soggetto ad ammortamento	Data di acquisizione	Modalità di acquisizione	Criterio di valutazione secondo i principi del D.lgs 118/2011	Valore dell'immobile secondo i principi del D.lgs 118/2011 al 31/12/2019 (euro)	Valore dell'immobile secondo i principi del D.lgs 118/2011 al 31/12/2018 (euro)	Ente Gestore	Note
35198	TERRENI AGRICOLI	1.2.2.02.13.01.001	Indisponibile	13	12	58.390	PG	SPELLO		No	10/07/1975	TRASFERIMENTO A TITOLO GRATUITO	Valore catastale	4.901,00	4.901,00	AGENZIA FORESTALE REGIONALE	
35223	TERRENI AGRICOLI	1.2.2.02.13.01.001	Indisponibile	14	7	35.220	PG	SPELLO		No	10/07/1975	TRASFERIMENTO A TITOLO GRATUITO	Valore catastale	9.163,38	9.163,38	AGENZIA FORESTALE REGIONALE	
35242	TERRENI AGRICOLI	1.2.2.02.13.01.001	Indisponibile	14	39	17.930	PG	SPELLO		No	10/07/1975	TRASFERIMENTO A TITOLO GRATUITO	Valore catastale	1.504,75	1.504,75	AGENZIA FORESTALE REGIONALE	
35246	TERRENI AGRICOLI	1.2.2.02.13.01.001	Indisponibile	14	43	7.370	PG	SPELLO		No	10/07/1975	TRASFERIMENTO A TITOLO GRATUITO	Valore catastale	742,63	742,63	AGENZIA FORESTALE REGIONALE	
35036	TERRENI AGRICOLI	1.2.2.02.13.01.001	Indisponibile	60	22	25.490	PG	SPELLO		No	29/09/2001	DEVOLUZIONE	Valore catastale	36.864,75	36.864,75	REGIONE	
35011	TERRENI AGRICOLI	1.2.2.02.13.01.001	Indisponibile	28	25	8.870	PG	SPELLO		No	29/09/2001	DEVOLUZIONE	Valore catastale	8.263,13	8.263,13	REGIONE	
35050	TERRENI AGRICOLI	1.2.2.02.13.01.001	Indisponibile	4	82	6.360	PG	SPELLO		No	10/07/1975	TRASFERIMENTO A TITOLO GRATUITO	Valore catastale	1.654,25	1.654,25	AGENZIA FORESTALE REGIONALE	
35091	TERRENI AGRICOLI	1.2.2.02.13.01.001	Indisponibile	7	9	15.940	PG	SPELLO		No	10/07/1975	TRASFERIMENTO A TITOLO GRATUITO	Valore catastale	2.273,38	2.273,38	AGENZIA FORESTALE REGIONALE	
35115	TERRENI AGRICOLI	1.2.2.02.13.01.001	Indisponibile	9	8	6.530	PG	SPELLO		No	10/07/1975	TRASFERIMENTO A TITOLO GRATUITO	Valore catastale	822,25	822,25	AGENZIA FORESTALE REGIONALE	
35135	TERRENI AGRICOLI	1.2.2.02.13.01.001	Indisponibile	9	60	15.410	PG	SPELLO		No	10/07/1975	TRASFERIMENTO A TITOLO GRATUITO	Valore catastale	7.889,38	7.889,38	AGENZIA FORESTALE REGIONALE	
35171	TERRENI AGRICOLI	1.2.2.02.13.01.001	Indisponibile	12	25	7.620	PG	SPELLO		No	10/07/1975	TRASFERIMENTO A TITOLO GRATUITO	Valore catastale	1.982,50	1.982,50	AGENZIA FORESTALE REGIONALE	
35193	TERRENI AGRICOLI	1.2.2.02.13.01.001	Indisponibile	13	7	37.580	PG	SPELLO		No	10/07/1975	TRASFERIMENTO A TITOLO GRATUITO	Valore catastale	3.154,13	3.154,13	AGENZIA FORESTALE REGIONALE	
35263	TERRENI AGRICOLI	1.2.2.02.13.01.001	Indisponibile	23	5	42.340	PG	SPELLO		No	10/07/1975	TRASFERIMENTO A TITOLO GRATUITO	Valore catastale	3.553,88	3.553,88	AGENZIA FORESTALE REGIONALE	
35067	TERRENI AGRICOLI	1.2.2.02.13.01.001	Indisponibile	5	118	12.610	PG	SPELLO		No	10/07/1975	TRASFERIMENTO A TITOLO GRATUITO	Valore catastale	4.762,88	4.762,88	AGENZIA FORESTALE REGIONALE	
35163	TERRENI AGRICOLI	1.2.2.02.13.01.001	Indisponibile	12	16	16.530	PG	SPELLO		No	10/07/1975	TRASFERIMENTO A TITOLO GRATUITO	Valore catastale	2.357,88	2.357,88	AGENZIA FORESTALE REGIONALE	
35143	TERRENI AGRICOLI	1.2.2.02.13.01.001	Indisponibile	9	81	20.640	PG	SPELLO		No	10/07/1975	TRASFERIMENTO A TITOLO GRATUITO	Valore catastale	1.732,25	1.732,25	AGENZIA FORESTALE REGIONALE	
35088	TERRENI AGRICOLI	1.2.2.02.13.01.001	Indisponibile	7	4	244.820	PG	SPELLO		No	10/07/1975	TRASFERIMENTO A TITOLO GRATUITO	Valore catastale	20.811,38	20.811,38	AGENZIA FORESTALE REGIONALE	
35189	TERRENI AGRICOLI	1.2.2.02.13.01.001	Indisponibile	12	43	46.660	PG	SPELLO		No	10/07/1975	TRASFERIMENTO A TITOLO GRATUITO	Valore catastale	5.482,75	5.482,75	AGENZIA FORESTALE REGIONALE	
35249	TERRENI AGRICOLI	1.2.2.02.13.01.001	Indisponibile	14	155	117.790	PG	SPELLO		No	10/07/1975	TRASFERIMENTO A TITOLO GRATUITO	Valore catastale	9.884,88	9.884,88	AGENZIA FORESTALE REGIONALE	
35253	TERRENI AGRICOLI	1.2.2.02.13.01.001	Indisponibile	15	4	45.940	PG	SPELLO		No	10/07/1975	TRASFERIMENTO A TITOLO GRATUITO	Valore catastale	5.398,25	5.398,25	AGENZIA FORESTALE REGIONALE	

Numero Identificativo (da sistema informativo)	Classificazione secondo il piano dei conti dello Stato Patrimoniale in base al D.lgs.118/2011 (Descrizione)	Classificazione secondo il piano dei conti dello Stato Patrimoniale in base al D.lgs.118/2011 (Codice)	Classificazione ai sensi del codice civile (demaniale, disponibile, indisponibile)	Foglio	Particella	Superficie mq	Provincia	Comune	Località	Bene soggetto ad ammortamento	Data di acquisizione	Modalità di acquisizione	Criterio di valutazione secondo i principi del D.lgs 118/2011	Valore dell'immobile secondo i principi del D.lgs 118/2011 al 31/12/2019 (euro)	Valore dell'immobile secondo i principi del D.lgs 118/2011 al 31/12/2018 (euro)	Ente Gestore	Note
35154	TERRENI AGRICOLI	1.2.2.02.13.01.001	Indisponibile	12	5	4.730	PG	SPELLO		No	10/07/1975	TRASFERIMENTO A TITOLO GRATUITO	Valore catastale	555,75	555,75	AGENZIA FORESTALE REGIONALE	
35225	TERRENI AGRICOLI	1.2.2.02.13.01.001	Indisponibile	14	9	32.250	PG	SPELLO		No	10/07/1975	TRASFERIMENTO A TITOLO GRATUITO	Valore catastale	2.707,25	2.707,25	AGENZIA FORESTALE REGIONALE	
35237	TERRENI AGRICOLI	1.2.2.02.13.01.001	Indisponibile	14	22	10.385	PG	SPELLO		No	10/07/1975	TRASFERIMENTO A TITOLO GRATUITO	Valore catastale	1.046,50	1.046,50	AGENZIA FORESTALE REGIONALE	
35051	TERRENI AGRICOLI	1.2.2.02.13.01.001	Indisponibile	4	85	10.750	PG	SPELLO		No	10/07/1975	TRASFERIMENTO A TITOLO GRATUITO	Valore catastale	541,13	541,13	AGENZIA FORESTALE REGIONALE	
35054	TERRENI AGRICOLI	1.2.2.02.13.01.001	Indisponibile	4	88	28.025	PG	SPELLO		No	10/07/1975	TRASFERIMENTO A TITOLO GRATUITO	Valore catastale	13.170,63	13.170,63	AGENZIA FORESTALE REGIONALE	
35055	TERRENI AGRICOLI	1.2.2.02.13.01.001	Indisponibile	4	89	15.900	PG	SPELLO		No	10/07/1975	TRASFERIMENTO A TITOLO GRATUITO	Valore catastale	2.002,00	2.002,00	AGENZIA FORESTALE REGIONALE	
35056	TERRENI AGRICOLI	1.2.2.02.13.01.001	Indisponibile	4	98	62.850	PG	SPELLO		No	10/07/1975	TRASFERIMENTO A TITOLO GRATUITO	Valore catastale	7.912,13	7.912,13	AGENZIA FORESTALE REGIONALE	
35060	TERRENI AGRICOLI	1.2.2.02.13.01.001	Indisponibile	5	106	20.680	PG	SPELLO		No	10/07/1975	TRASFERIMENTO A TITOLO GRATUITO	Valore catastale	2.951,00	2.951,00	AGENZIA FORESTALE REGIONALE	
34977	TERRENI AGRICOLI	1.2.2.02.13.01.001	Indisponibile	17	39	7.570	PG	SPELLO		No	29/09/2001	DEVOLUZIONE	Valore catastale	7.369,38	7.369,38	REGIONE	Con atto del 2017 rep. n. 46332 la Regione ha costituito una servitù di metanodotto a favore di SNAM RETE GAS S.P.A. per una tantum di euro 1.000,00
35147	TERRENI AGRICOLI	1.2.2.02.13.01.001	Indisponibile	9	85	13.400	PG	SPELLO		No	10/07/1975	TRASFERIMENTO A TITOLO GRATUITO	Valore catastale	1.124,50	1.124,50	AGENZIA FORESTALE REGIONALE	
35137	TERRENI AGRICOLI	1.2.2.02.13.01.001	Indisponibile	9	62	13.660	PG	SPELLO		No	10/07/1975	TRASFERIMENTO A TITOLO GRATUITO	Valore catastale	4.699,50	4.699,50	AGENZIA FORESTALE REGIONALE	
35138	TERRENI AGRICOLI	1.2.2.02.13.01.001	Indisponibile	9	63	41.250	PG	SPELLO		No	10/07/1975	TRASFERIMENTO A TITOLO GRATUITO	Valore catastale	5.885,75	5.885,75	AGENZIA FORESTALE REGIONALE	
35151	TERRENI AGRICOLI	1.2.2.02.13.01.001	Indisponibile	12	2	67.270	PG	SPELLO		No	10/07/1975	TRASFERIMENTO A TITOLO GRATUITO	Valore catastale	9.597,25	9.597,25	AGENZIA FORESTALE REGIONALE	
35152	TERRENI AGRICOLI	1.2.2.02.13.01.001	Indisponibile	12	3	26.080	PG	SPELLO		No	10/07/1975	TRASFERIMENTO A TITOLO GRATUITO	Valore catastale	2.188,88	2.188,88	AGENZIA FORESTALE REGIONALE	
35231	TERRENI AGRICOLI	1.2.2.02.13.01.001	Indisponibile	14	15	31.870	PG	SPELLO		No	10/07/1975	TRASFERIMENTO A TITOLO GRATUITO	Valore catastale	5.081,38	5.081,38	AGENZIA FORESTALE REGIONALE	
35077	TERRENI AGRICOLI	1.2.2.02.13.01.001	Indisponibile	6	8	43.940	PG	SPELLO		No	10/07/1975	TRASFERIMENTO A TITOLO GRATUITO	Valore catastale	5.040,75	5.040,75	AGENZIA FORESTALE REGIONALE	
35140	TERRENI AGRICOLI	1.2.2.02.13.01.001	Indisponibile	9	65	1.760	PG	SPELLO		No	10/07/1975	TRASFERIMENTO A TITOLO GRATUITO	Valore catastale	754,00	754,00	AGENZIA FORESTALE REGIONALE	
35142	TERRENI AGRICOLI	1.2.2.02.13.01.001	Indisponibile	9	67	14.610	PG	SPELLO		No	10/07/1975	TRASFERIMENTO A TITOLO GRATUITO	Valore catastale	5.027,75	5.027,75	AGENZIA FORESTALE REGIONALE	
35145	TERRENI AGRICOLI	1.2.2.02.13.01.001	Indisponibile	9	83	31.050	PG	SPELLO		No	10/07/1975	TRASFERIMENTO A TITOLO GRATUITO	Valore catastale	4.429,75	4.429,75	AGENZIA FORESTALE REGIONALE	
35146	TERRENI AGRICOLI	1.2.2.02.13.01.001	Indisponibile	9	84	24.140	PG	SPELLO		No	10/07/1975	TRASFERIMENTO A TITOLO GRATUITO	Valore catastale	2.835,63	2.835,63	AGENZIA FORESTALE REGIONALE	

Numero Identificativo (da sistema informativo)	Classificazione secondo il piano dei conti dello Stato Patrimoniale in base al D.lgs.118/2011 (Descrizione)	Classificazione secondo il piano dei conti dello Stato Patrimoniale in base al D.lgs.118/2011 (Codice)	Classificazione ai sensi del codice civile (demaniale, disponibile, indisponibile)	Foglio	Particella	Superficie mq	Provincia	Comune	Località	Bene soggetto ad ammortamento	Data di acquisizione	Modalità di acquisizione	Criterio di valutazione secondo i principi del D.lgs 118/2011	Valore dell'immobile secondo i principi del D.lgs 118/2011 al 31/12/2019 (euro)	Valore dell'immobile secondo i principi del D.lgs 118/2011 al 31/12/2018 (euro)	Ente Gestore	Note
35232	TERRENI AGRICOLI	1.2.2.02.13.01.001	Indisponibile	14	17	18.890	PG	SPELLO		No	10/07/1975	TRASFERIMENTO A TITOLO GRATUITO	Valore catastale	3.012,75	3.012,75	AGENZIA FORESTALE REGIONALE	
35235	TERRENI AGRICOLI	1.2.2.02.13.01.001	Indisponibile	14	20	10.110	PG	SPELLO		No	10/07/1975	TRASFERIMENTO A TITOLO GRATUITO	Valore catastale	848,25	848,25	AGENZIA FORESTALE REGIONALE	
35175	TERRENI AGRICOLI	1.2.2.02.13.01.001	Indisponibile	12	29	2.380	PG	SPELLO		No	10/07/1975	TRASFERIMENTO A TITOLO GRATUITO	Valore catastale	199,88	199,88	AGENZIA FORESTALE REGIONALE	
34993	TERRENI AGRICOLI	1.2.2.02.13.01.001	Indisponibile	18	23	66.240	PG	SPELLO		No	29/09/2001	DEVOLUZIONE	Valore catastale	98.826,00	98.826,00	REGIONE	
35257	TERRENI AGRICOLI	1.2.2.02.13.01.001	Indisponibile	15	16	20.350	PG	SPELLO		No	10/07/1975	TRASFERIMENTO A TITOLO GRATUITO	Valore catastale	7.002,13	7.002,13	AGENZIA FORESTALE REGIONALE	
35166	TERRENI AGRICOLI	1.2.2.02.13.01.001	Indisponibile	12	19	5.850	PG	SPELLO		No	10/07/1975	TRASFERIMENTO A TITOLO GRATUITO	Valore catastale	490,75	490,75	AGENZIA FORESTALE REGIONALE	
40651	TERRENI AGRICOLI	1.2.2.02.13.01.001	Indisponibile	28	130	300	PG	SPELLO		No	29/09/2001	DEVOLUZIONE	Valore catastale	289,25	289,25	REGIONE	
40653	TERRENI AGRICOLI	1.2.2.02.13.01.001	Indisponibile	28	127	150	PG	SPELLO		No	29/09/2001	DEVOLUZIONE	Valore catastale	253,50	253,50	REGIONE	
40654	TERRENI AGRICOLI	1.2.2.02.13.01.001	Indisponibile	28	128	55	PG	SPELLO		No	29/09/2001	DEVOLUZIONE	Valore catastale	92,63	92,63	REGIONE	
40650	TERRENI AGRICOLI	1.2.2.02.13.01.001	Indisponibile	28	129	975	PG	SPELLO		No	29/09/2001	DEVOLUZIONE	Valore catastale	940,88	940,88	REGIONE	
40655	TERRENI AGRICOLI	1.2.2.02.13.01.001	Indisponibile	28	106	700	PG	SPELLO		No	29/09/2001	DEVOLUZIONE	Valore catastale	651,63	651,63	REGIONE	
40656	TERRENI AGRICOLI	1.2.2.02.13.01.001	Indisponibile	28	122	4.865	PG	SPELLO		No	29/09/2001	DEVOLUZIONE	Valore catastale	4.532,13	4.532,13	REGIONE	
35035	TERRENI AGRICOLI	1.2.2.02.13.01.001	Indisponibile	60	21	1.590	PG	SPELLO		No	29/09/2001	DEVOLUZIONE	Valore catastale	2.734,88	2.734,88	REGIONE	
35013	TERRENI AGRICOLI	1.2.2.02.13.01.001	Indisponibile	28	46	26.365	PG	SPELLO		No	29/09/2001	DEVOLUZIONE	Valore catastale	25.445,88	25.445,88	REGIONE	
35255	TERRENI AGRICOLI	1.2.2.02.13.01.001	Indisponibile	15	6	14.730	PG	SPELLO		No	10/07/1975	TRASFERIMENTO A TITOLO GRATUITO	Valore catastale	5.068,38	5.068,38	AGENZIA FORESTALE REGIONALE	
34975	TERRENI AGRICOLI	1.2.2.02.13.01.001	Indisponibile	17	35	10.540	PG	SPELLO		No	29/09/2001	DEVOLUZIONE	Valore catastale	9.818,25	9.818,25	REGIONE	
34996	TERRENI AGRICOLI	1.2.2.02.13.01.001	Indisponibile	18	92	19.510	PG	SPELLO		No	29/09/2001	DEVOLUZIONE	Valore catastale	33.566,00	33.566,00	REGIONE	
35261	TERRENI AGRICOLI	1.2.2.02.13.01.001	Indisponibile	23	2	840	PG	SPELLO		No	10/07/1975	TRASFERIMENTO A TITOLO GRATUITO	Valore catastale	69,88	69,88	AGENZIA FORESTALE REGIONALE	
35022	TERRENI AGRICOLI	1.2.2.02.13.01.001	Indisponibile	50	31	20.930	PG	SPELLO		No	29/09/2001	DEVOLUZIONE	Valore catastale	28.084,88	28.084,88	REGIONE	Variazioni di coltura anno 2017
34989	TERRENI AGRICOLI	1.2.2.02.13.01.001	Indisponibile	18	10	2.150	PG	SPELLO		No	29/09/2001	DEVOLUZIONE	Valore catastale	3.627,00	3.627,00	REGIONE	

Numero Identificativo (da sistema informativo)	Classificazione secondo il piano dei conti dello Stato Patrimoniale in base al D.lgs.118/2011 (Descrizione)	Classificazione secondo il piano dei conti dello Stato Patrimoniale in base al D.lgs.118/2011 (Codice)	Classificazione ai sensi del codice civile (demaniale, disponibile, indisponibile)	Foglio	Particella	Superficie mq	Provincia	Comune	Località	Bene soggetto ad ammortamento	Data di acquisizione	Modalità di acquisizione	Criterio di valutazione secondo i principi del D.lgs 118/2011	Valore dell'immobile secondo i principi del D.lgs 118/2011 al 31/12/2019 (euro)	Valore dell'immobile secondo i principi del D.lgs 118/2011 al 31/12/2018 (euro)	Ente Gestore	Note
40645	TERRENI AGRICOLI	1.2.2.02.13.01.001	Indisponibile	28	126	70	PG	SPELLO		No	29/09/2001	DEVOLUZIONE	Valore catastale	118,63	118,63	REGIONE	
40613	TERRENI AGRICOLI	1.2.2.02.13.01.001	Indisponibile	60	57	420	PG	SPELLO		No	29/09/2001	DEVOLUZIONE	Valore catastale	515,13	515,13	REGIONE	
35010	TERRENI AGRICOLI	1.2.2.02.13.01.001	Indisponibile	28	24	4.855	PG	SPELLO		No	29/09/2001	DEVOLUZIONE	Valore catastale	8.190,00	8.190,00	REGIONE	
35165	TERRENI AGRICOLI	1.2.2.02.13.01.001	Indisponibile	12	18	149.590	PG	SPELLO		No	10/07/1975	TRASFERIMENTO A TITOLO GRATUITO	Valore catastale	21.342,75	21.342,75	AGENZIA FORESTALE REGIONALE	
35172	TERRENI AGRICOLI	1.2.2.02.13.01.001	Indisponibile	12	26	116.760	PG	SPELLO		No	10/07/1975	TRASFERIMENTO A TITOLO GRATUITO	Valore catastale	16.657,88	16.657,88	AGENZIA FORESTALE REGIONALE	
40979	TERRENI EDIFICABILI	1.2.2.02.13.02.001	Indisponibile	67	689	26	PG	SPOLETO	FRAZIONE SAN GIACOMO	No	23/12/2016	ACQUISIZIONE	Valore acquisizione	907,48	907,48	REGIONE	
40966	TERRENI EDIFICABILI	1.2.2.02.13.02.001	Indisponibile	67	679	28	PG	SPOLETO	FRAZIONE SAN GIACOMO	No	23/12/2016	ACQUISIZIONE	Valore acquisizione	977,28	977,28	REGIONE	
40969	TERRENI EDIFICABILI	1.2.2.02.13.02.001	Indisponibile	67	680	540	PG	SPOLETO	FRAZIONE SAN GIACOMO	No	23/12/2016	ACQUISIZIONE	Valore acquisizione	18.847,64	18.847,64	REGIONE	
35361	ALTRI TERRENI NAC	1.2.2.02.13.99.999	Indisponibile	78	508	20.970	PG	SPOLETO		Si	16/04/2007	ACQUISIZIONE	Valore acquisizione	86.344,62	86.344,62	VUS - VALLE UMBRA SERVIZI S.p.A.	
39979	ALTRI TERRENI NAC	1.2.2.02.13.99.999	Indisponibile	78	548	41.592	PG	SPOLETO		Si	16/04/2007	ACQUISIZIONE	Valore acquisizione	171.256,35	171.256,35	VUS - VALLE UMBRA SERVIZI S.p.A.	
39980	ALTRI TERRENI NAC	1.2.2.02.13.99.999	Indisponibile	78	544	41.880	PG	SPOLETO		Si	16/04/2007	ACQUISIZIONE	Valore acquisizione	172.442,20	172.442,20	VUS - VALLE UMBRA SERVIZI S.p.A.	
35363	ALTRI TERRENI NAC	1.2.2.02.13.99.999	Indisponibile	78	512	60	PG	SPOLETO		Si	16/04/2007	ACQUISIZIONE	Valore acquisizione	247,05	247,05	VUS - VALLE UMBRA SERVIZI S.p.A.	
35365	ALTRI TERRENI NAC	1.2.2.02.13.99.999	Indisponibile	78	516	259	PG	SPOLETO		Si	16/04/2007	ACQUISIZIONE	Valore acquisizione	1.066,44	1.066,44	VUS - VALLE UMBRA SERVIZI S.p.A.	
35370	ALTRI TERRENI NAC	1.2.2.02.13.99.999	Indisponibile	79	503	278	PG	SPOLETO		Si	16/04/2007	ACQUISIZIONE	Valore acquisizione	1.144,67	1.144,67	VUS - VALLE UMBRA SERVIZI S.p.A.	
35375	ALTRI TERRENI NAC	1.2.2.02.13.99.999	Indisponibile	77	108	27	PG	SPOLETO		Si	16/04/2007	ACQUISIZIONE	Valore acquisizione	111,17	111,17	VUS - VALLE UMBRA SERVIZI S.p.A.	
35377	ALTRI TERRENI NAC	1.2.2.02.13.99.999	Indisponibile	78	502	280	PG	SPOLETO		Si	16/04/2007	ACQUISIZIONE	Valore acquisizione	1.152,91	1.152,91	VUS - VALLE UMBRA SERVIZI S.p.A.	
35350	ALTRI TERRENI NAC	1.2.2.02.13.99.999	Indisponibile	77	103	2.078	PG	SPOLETO		Si	16/04/2007	ACQUISIZIONE	Valore acquisizione	8.556,23	8.556,23	VUS - VALLE UMBRA SERVIZI S.p.A.	
35368	ALTRI TERRENI NAC	1.2.2.02.13.99.999	Indisponibile	79	526	28	PG	SPOLETO		Si	16/04/2007	ACQUISIZIONE	Valore acquisizione	115,29	115,29	VUS - VALLE UMBRA SERVIZI S.p.A.	
35376	ALTRI TERRENI NAC	1.2.2.02.13.99.999	Indisponibile	77	109	29	PG	SPOLETO		Si	16/04/2007	ACQUISIZIONE	Valore acquisizione	119,41	119,41	VUS - VALLE UMBRA SERVIZI S.p.A.	
35356	ALTRI TERRENI NAC	1.2.2.02.13.99.999	Indisponibile	78	14	1.100	PG	SPOLETO		Si	16/04/2007	ACQUISIZIONE	Valore acquisizione	4.529,28	4.529,28	VUS - VALLE UMBRA SERVIZI S.p.A.	

Numero Identificativo (da sistema informativo)	Classificazione secondo il piano dei conti dello Stato Patrimoniale in base al D.lgs.118/2011 (Descrizione)	Classificazione secondo il piano dei conti dello Stato Patrimoniale in base al D.lgs.118/2011 (Codice)	Classificazione ai sensi del codice civile (demaniale, disponibile, indisponibile)	Foglio	Particella	Superficie mq	Provincia	Comune	Località	Bene soggetto ad ammortamento	Data di acquisizione	Modalità di acquisizione	Criterio di valutazione secondo i principi del D.lgs 118/2011	Valore dell'immobile secondo i principi del D.lgs 118/2011 al 31/12/2019 (euro)	Valore dell'immobile secondo i principi del D.lgs 118/2011 al 31/12/2018 (euro)	Ente Gestore	Note
35357	ALTRI TERRENI NAC	1.2.2.02.13.99.999	Indisponibile	78	26	2.290	PG	SPOLETO		Si	16/04/2007	ACQUISIZIONE	Valore acquisizione	9.429,15	9.429,15	VUS - VALLE UMBRA SERVIZI S.p.A.	
35364	ALTRI TERRENI NAC	1.2.2.02.13.99.999	Indisponibile	78	514	2.320	PG	SPOLETO		Si	16/04/2007	ACQUISIZIONE	Valore acquisizione	9.552,67	9.552,67	VUS - VALLE UMBRA SERVIZI S.p.A.	
35354	ALTRI TERRENI NAC	1.2.2.02.13.99.999	Indisponibile	78	4	16.990	PG	SPOLETO		Si	16/04/2007	ACQUISIZIONE	Valore acquisizione	69.956,85	69.956,85	VUS - VALLE UMBRA SERVIZI S.p.A.	
35351	ALTRI TERRENI NAC	1.2.2.02.13.99.999	Indisponibile	77	105	458	PG	SPOLETO		Si	16/04/2007	ACQUISIZIONE	Valore acquisizione	1.885,83	1.885,83	VUS - VALLE UMBRA SERVIZI S.p.A.	
35372	ALTRI TERRENI NAC	1.2.2.02.13.99.999	Indisponibile	79	523	2.120	PG	SPOLETO		Si	16/04/2007	ACQUISIZIONE	Valore acquisizione	8.729,17	8.729,17	VUS - VALLE UMBRA SERVIZI S.p.A.	
35378	ALTRI TERRENI NAC	1.2.2.02.13.99.999	Indisponibile	78	503	5.590	PG	SPOLETO		Si	16/04/2007	ACQUISIZIONE	Valore acquisizione	23.017,00	23.017,00	VUS - VALLE UMBRA SERVIZI S.p.A.	
35353	ALTRI TERRENI NAC	1.2.2.02.13.99.999	Indisponibile	77	113	3.700	PG	SPOLETO		Si	16/04/2007	ACQUISIZIONE	Valore acquisizione	15.234,86	15.234,86	VUS - VALLE UMBRA SERVIZI S.p.A.	
35358	ALTRI TERRENI NAC	1.2.2.02.13.99.999	Indisponibile	78	27	270	PG	SPOLETO		Si	16/04/2007	ACQUISIZIONE	Valore acquisizione	1.111,73	1.111,73	VUS - VALLE UMBRA SERVIZI S.p.A.	
35366	ALTRI TERRENI NAC	1.2.2.02.13.99.999	Indisponibile	78	518	930	PG	SPOLETO		Si	16/04/2007	ACQUISIZIONE	Valore acquisizione	3.829,31	3.829,31	VUS - VALLE UMBRA SERVIZI S.p.A.	
35352	TERRENI AGRICOLI	1.2.2.02.13.01.001	Indisponibile	77	111	28	PG	SPOLETO		Si	16/04/2007	ACQUISIZIONE	Valore acquisizione	115,29	115,29	VUS - VALLE UMBRA SERVIZI S.p.A.	
35374	ALTRI TERRENI NAC	1.2.2.02.13.99.999	Indisponibile	77	102	110	PG	SPOLETO		Si	16/04/2007	ACQUISIZIONE	Valore acquisizione	452,93	452,93	VUS - VALLE UMBRA SERVIZI S.p.A.	
35360	ALTRI TERRENI NAC	1.2.2.02.13.99.999	Indisponibile	78	505	455	PG	SPOLETO		Si	16/04/2007	ACQUISIZIONE	Valore acquisizione	1.873,48	1.873,48	VUS - VALLE UMBRA SERVIZI S.p.A.	
35369	ALTRI TERRENI NAC	1.2.2.02.13.99.999	Indisponibile	79	528	485	PG	SPOLETO		Si	16/04/2007	ACQUISIZIONE	Valore acquisizione	1.997,00	1.997,00	VUS - VALLE UMBRA SERVIZI S.p.A.	
35371	ALTRI TERRENI NAC	1.2.2.02.13.99.999	Indisponibile	79	521	68	PG	SPOLETO		Si	16/04/2007	ACQUISIZIONE	Valore acquisizione	279,99	279,99	VUS - VALLE UMBRA SERVIZI S.p.A.	
35373	ALTRI TERRENI NAC	1.2.2.02.13.99.999	Indisponibile	79	506	785	PG	SPOLETO		Si	16/04/2007	ACQUISIZIONE	Valore acquisizione	3.232,26	3.232,26	VUS - VALLE UMBRA SERVIZI S.p.A.	
40970	TERRENI EDIFICABILI	1.2.2.02.13.02.001	Indisponibile	67	681	94	PG	SPOLETO	FRAZIONE SAN GIACOMO	No	23/12/2016	ACQUISIZIONE	Valore acquisizione	3.280,89	3.280,89	REGIONE	
40972	TERRENI EDIFICABILI	1.2.2.02.13.02.001	Indisponibile	67	685	328	PG	SPOLETO	FRAZIONE SAN GIACOMO	No	23/12/2016	ACQUISIZIONE	Valore acquisizione	11.448,20	11.448,20	REGIONE	
40981	TERRENI EDIFICABILI	1.2.2.02.13.02.001	Indisponibile	67	691	88	PG	SPOLETO	FRAZIONE SAN GIACOMO	No	23/12/2016	ACQUISIZIONE	Valore acquisizione	3.071,46	3.071,46	REGIONE	
40976	TERRENI EDIFICABILI	1.2.2.02.13.02.001	Indisponibile	67	687	3.864	PG	SPOLETO	FRAZIONE SAN GIACOMO	No	23/12/2016	ACQUISIZIONE	Valore acquisizione	0,00	134.865,34	REGIONE	Particella soppressa con aggiornamento catastale del 2019
40980	TERRENI EDIFICABILI	1.2.2.02.13.02.001	Indisponibile	67	690	7	PG	SPOLETO	FRAZIONE SAN GIACOMO	No	23/12/2016	ACQUISIZIONE	Valore acquisizione	244,33	244,33	REGIONE	

Numero Identificativo (da sistema informativo)	Classificazione secondo il piano dei conti dello Stato Patrimoniale in base al D.lgs.118/2011 (Descrizione)	Classificazione secondo il piano dei conti dello Stato Patrimoniale in base al D.lgs.118/2011 (Codice)	Classificazione ai sensi del codice civile (demaniale, disponibile, indisponibile)	Foglio	Particella	Superficie mq	Provincia	Comune	Località	Bene soggetto ad ammortamento	Data di acquisizione	Modalità di acquisizione	Criterio di valutazione secondo i principi del D.lgs 118/2011	Valore dell'immobile secondo i principi del D.lgs 118/2011 al 31/12/2019 (euro)	Valore dell'immobile secondo i principi del D.lgs 118/2011 al 31/12/2018 (euro)	Ente Gestore	Note
40982	TERRENI AGRICOLI	1.2.2.02.13.01.001	Indisponibile	67	693	260	PG	SPOLETO	FRAZIONE SAN GIACOMO	No	23/12/2016	ACQUISIZIONE	Valore acquisizione	457,91	457,91	REGIONE	
40983	TERRENI EDIFICABILI	1.2.2.02.13.02.001	Indisponibile	67	737	13.684	PG	SPOLETO	FRAZIONE SAN GIACOMO	No	23/12/2016	ACQUISIZIONE	Valore acquisizione	0,00	24.100,43	REGIONE	Particella soppressa con aggiornamento catastale del 2019
40984	TERRENI EDIFICABILI	1.2.2.02.13.02.001	Indisponibile	67	738	3.026	PG	SPOLETO	FRAZIONE SAN GIACOMO	No	23/12/2016	ACQUISIZIONE	Valore acquisizione	105.616,60	105.616,60	REGIONE	
40985	TERRENI EDIFICABILI	1.2.2.02.13.02.001	Indisponibile	67	740	5	PG	SPOLETO	FRAZIONE SAN GIACOMO	No	23/12/2016	ACQUISIZIONE	Valore acquisizione	174,52	174,52	REGIONE	
40986	TERRENI EDIFICABILI	1.2.2.02.13.02.001	Indisponibile	67	741	3.089	PG	SPOLETO	FRAZIONE SAN GIACOMO	No	23/12/2016	ACQUISIZIONE	Valore acquisizione	0,00	107.815,49	REGIONE	Particella soppressa con aggiornamento catastale del 2019
40987	TERRENI EDIFICABILI	1.2.2.02.13.02.001	Indisponibile	67	744	4.003	PG	SPOLETO	FRAZIONE SAN GIACOMO	No	23/12/2016	ACQUISIZIONE	Valore acquisizione	0,00	139.716,86	REGIONE	Particella soppressa con aggiornamento catastale del 2019
40988	TERRENI EDIFICABILI	1.2.2.02.13.02.001	Indisponibile	67	745	16.276	PG	SPOLETO	FRAZIONE SAN GIACOMO	No	23/12/2016	ACQUISIZIONE	Valore acquisizione	568.081,86	568.081,86	REGIONE	
40989	TERRENI EDIFICABILI	1.2.2.02.13.02.001	Indisponibile	67	748	2.312	PG	SPOLETO	FRAZIONE SAN GIACOMO	No	23/12/2016	ACQUISIZIONE	Valore acquisizione	0,00	80.695,82	REGIONE	Particella soppressa con aggiornamento catastale del 2019
40991	TERRENI EDIFICABILI	1.2.2.02.13.02.001	Indisponibile	91	636	24	PG	SPOLETO	FRAZIONE SAN GIACOMO	No	23/12/2016	ACQUISIZIONE	Valore acquisizione	837,67	837,67	REGIONE	
40992	TERRENI EDIFICABILI	1.2.2.02.13.02.001	Indisponibile	67	747	1.663	PG	SPOLETO	FRAZIONE SAN GIACOMO	No	23/12/2016	ACQUISIZIONE	Valore acquisizione	0,00	58.043,76	REGIONE	Particella soppressa con aggiornamento catastale del 2019
40993	TERRENI EDIFICABILI	1.2.2.02.13.02.001	Indisponibile	67	749	3.419	PG	SPOLETO	FRAZIONE SAN GIACOMO	No	23/12/2016	ACQUISIZIONE	Valore acquisizione	0,00	119.333,49	REGIONE	Particella soppressa con aggiornamento catastale del 2019
40994	TERRENI EDIFICABILI	1.2.2.02.13.02.001	Indisponibile	67	750	2.426	PG	SPOLETO	FRAZIONE SAN GIACOMO	No	23/12/2016	ACQUISIZIONE	Valore acquisizione	0,00	84.674,77	REGIONE	Particella soppressa con aggiornamento catastale del 2019
40995	TERRENI EDIFICABILI	1.2.2.02.13.02.001	Indisponibile	91	637	64	PG	SPOLETO	FRAZIONE SAN GIACOMO	No	23/12/2016	ACQUISIZIONE	Valore acquisizione	2.233,80	2.233,80	REGIONE	
40996	TERRENI EDIFICABILI	1.2.2.02.13.02.001	Indisponibile	91	638	68	PG	SPOLETO	FRAZIONE SAN GIACOMO	No	23/12/2016	ACQUISIZIONE	Valore acquisizione	2.373,41	2.373,41	REGIONE	
40997	TERRENI EDIFICABILI	1.2.2.02.13.02.001	Indisponibile	67	762	409	PG	SPOLETO	FRAZIONE SAN GIACOMO	No	23/12/2016	ACQUISIZIONE	Valore acquisizione	14.275,34	14.275,34	REGIONE	
40998	TERRENI EDIFICABILI	1.2.2.02.13.02.001	Indisponibile	67	763	10.320	PG	SPOLETO	FRAZIONE SAN GIACOMO	No	23/12/2016	ACQUISIZIONE	Valore acquisizione	0,00	360.199,36	REGIONE	Particella soppressa con aggiornamento catastale del 2019
40999	TERRENI EDIFICABILI	1.2.2.02.13.02.001	Indisponibile	67	764	3.814	PG	SPOLETO	FRAZIONE SAN GIACOMO	No	23/12/2016	ACQUISIZIONE	Valore acquisizione	0,00	133.120,19	REGIONE	Particella soppressa con aggiornamento catastale del 2019
41000	TERRENI EDIFICABILI	1.2.2.02.13.02.001	Indisponibile	67	784	8.688	PG	SPOLETO	FRAZIONE SAN GIACOMO	No	23/12/2016	ACQUISIZIONE	Valore acquisizione	0,00	303.237,60	REGIONE	Particella soppressa con aggiornamento catastale del 2019
41001	TERRENI EDIFICABILI	1.2.2.02.13.02.001	Indisponibile	67	785	26	PG	SPOLETO	FRAZIONE SAN GIACOMO	No	23/12/2016	ACQUISIZIONE	Valore acquisizione	907,48	1.500,83	REGIONE	Particella con aggiornamento catastale anno 2019, superficie ridotta
41002	TERRENI EDIFICABILI	1.2.2.02.13.02.001	Indisponibile	91	634	35	PG	SPOLETO	FRAZIONE SAN GIACOMO	No	23/12/2016	ACQUISIZIONE	Valore acquisizione	1.221,61	1.221,61	REGIONE	

Numero Identificativo (da sistema informativo)	Classificazione secondo il piano dei conti dello Stato Patrimoniale in base al D.lgs.118/2011 (Descrizione)	Classificazione secondo il piano dei conti dello Stato Patrimoniale in base al D.lgs.118/2011 (Codice)	Classificazione ai sensi del codice civile (demaniale, disponibile, indisponibile)	Foglio	Particella	Superficie mq	Provincia	Comune	Località	Bene soggetto ad ammortamento	Data di acquisizione	Modalità di acquisizione	Criterio di valutazione secondo i principi del D.lgs 118/2011	Valore dell'immobile secondo i principi del D.lgs 118/2011 al 31/12/2019 (euro)	Valore dell'immobile secondo i principi del D.lgs 118/2011 al 31/12/2018 (euro)	Ente Gestore	Note
41003	TERRENI EDIFICABILI	1.2.2.02.13.02.001	Indisponibile	91	635	472	PG	SPOLETO	FRAZIONE SAN GIACOMO	No	23/12/2016	ACQUISIZIONE	Valore acquisizione	16.474,23	16.474,23	REGIONE	
40950	TERRENI EDIFICABILI	1.2.2.02.13.02.001	Indisponibile	67	74	3.780	PG	SPOLETO	FRAZIONE SAN GIACOMO	No	23/12/2016	ACQUISIZIONE	Valore acquisizione	0,00	131.933,46	REGIONE	Particella soppressa con aggiornamento catastale del 2019
40951	TERRENI EDIFICABILI	1.2.2.02.13.02.001	Indisponibile	67	106	4.500	PG	SPOLETO	FRAZIONE SAN GIACOMO	No	23/12/2016	ACQUISIZIONE	Valore acquisizione	0,00	157.063,67	REGIONE	Particella soppressa con aggiornamento catastale del 2019
35367	ALTRI TERRENI NAC	1.2.2.02.13.99.999	Indisponibile	79	502	121	PG	SPOLETO		Si	16/04/2007	ACQUISIZIONE	Valore acquisizione	498,22	498,22	VUS - VALLE UMBRA SERVIZI S.p.A.	
40956	TERRENI EDIFICABILI	1.2.2.02.13.02.001	Indisponibile	67	180	590	PG	SPOLETO	FRAZIONE SAN GIACOMO	No	23/12/2016	ACQUISIZIONE	Valore acquisizione	0,00	20.592,80	REGIONE	Particella soppressa con aggiornamento catastale del 2019
40961	TERRENI EDIFICABILI	1.2.2.02.13.02.001	Indisponibile	67	199	612	PG	SPOLETO	FRAZIONE SAN GIACOMO	No	23/12/2016	ACQUISIZIONE	Valore acquisizione	0,00	21.360,66	REGIONE	Particella soppressa con aggiornamento catastale del 2019
40962	TERRENI AGRICOLI	1.2.2.02.13.01.001	Indisponibile	67	513	1.765	PG	SPOLETO	FRAZIONE SAN GIACOMO	No	23/12/2016	ACQUISIZIONE	Valore acquisizione	0,00	3.108,54	REGIONE	Particella soppressa con aggiornamento catastale del 2019
40963	TERRENI EDIFICABILI	1.2.2.02.13.02.001	Indisponibile	67	577	4.079	PG	SPOLETO	FRAZIONE SAN GIACOMO	No	23/12/2016	ACQUISIZIONE	Valore acquisizione	0,00	142.369,49	REGIONE	Particella soppressa con aggiornamento catastale del 2019
40964	TERRENI EDIFICABILI	1.2.2.02.13.02.001	Indisponibile	67	581	29	PG	SPOLETO	FRAZIONE SAN GIACOMO	No	23/12/2016	ACQUISIZIONE	Valore acquisizione	1.012,19	1.012,19	REGIONE	
40965	TERRENI EDIFICABILI	1.2.2.02.13.02.001	Indisponibile	67	676	5.090	PG	SPOLETO	FRAZIONE SAN GIACOMO	No	23/12/2016	ACQUISIZIONE	Valore acquisizione	177.656,46	177.656,46	REGIONE	
40954	TERRENI EDIFICABILI	1.2.2.02.13.02.001	Indisponibile	67	107	1.830	PG	SPOLETO	FRAZIONE SAN GIACOMO	No	23/12/2016	ACQUISIZIONE	Valore acquisizione	0,00	63.872,56	REGIONE	Particella soppressa con aggiornamento catastale del 2019
40959	TERRENI EDIFICABILI	1.2.2.02.13.02.001	Indisponibile	67	198	1.778	PG	SPOLETO	FRAZIONE SAN GIACOMO	No	23/12/2016	ACQUISIZIONE	Valore acquisizione	0,00	62.057,60	REGIONE	Particella soppressa con aggiornamento catastale del 2019
40977	TERRENI EDIFICABILI	1.2.2.02.13.02.001	Indisponibile	67	688	430	PG	SPOLETO	FRAZIONE SAN GIACOMO	No	23/12/2016	ACQUISIZIONE	Valore acquisizione	15.008,31	15.008,31	REGIONE	
41331	TERRENI AGRICOLI	1.2.2.02.13.01.001	Indisponibile	67	852	182	PG	SPOLETO	FRAZIONE SAN GIACOMO	No	23/12/2016	ACQUISIZIONE	Valore acquisizione	320,54	0,00	REGIONE	Area industriale San Giacomo di Spoleto - Aggiornamento catastale anno 2019
41336	TERRENI EDIFICABILI	1.2.2.02.13.02.001	Indisponibile	67	858	2.010	PG	SPOLETO	FRAZIONE SAN GIACOMO	No	23/12/2016	ACQUISIZIONE	Valore acquisizione	70.155,11	0,00	REGIONE	Area industriale San Giacomo di Spoleto - Aggiornamento catastale anno 2019
41325	TERRENI EDIFICABILI	1.2.2.02.13.02.001	Indisponibile	67	842	3.187	PG	SPOLETO	FRAZIONE SAN GIACOMO	No	23/12/2016	ACQUISIZIONE	Valore acquisizione	111.235,98	0,00	REGIONE	Area industriale San Giacomo di Spoleto - Aggiornamento catastale anno 2019
41338	TERRENI EDIFICABILI	1.2.2.02.13.02.001	Indisponibile	67	860	826	PG	SPOLETO	FRAZIONE SAN GIACOMO	No	23/12/2016	ACQUISIZIONE	Valore acquisizione	28.829,91	0,00	REGIONE	Area industriale San Giacomo di Spoleto - Aggiornamento catastale anno 2019
41357	TERRENI EDIFICABILI	1.2.2.02.13.02.001	Indisponibile	67	827	1.243	PG	SPOLETO	FRAZIONE SAN GIACOMO	No	23/12/2016	ACQUISIZIONE	Valore acquisizione	43.384,47	0,00	REGIONE	Area industriale San Giacomo di Spoleto - Aggiornamento catastale anno 2019
41358	TERRENI EDIFICABILI	1.2.2.02.13.02.001	Indisponibile	67	830	957	PG	SPOLETO	FRAZIONE SAN GIACOMO	No	23/12/2016	ACQUISIZIONE	Valore acquisizione	33.402,21	0,00	REGIONE	Area industriale San Giacomo di Spoleto - Aggiornamento catastale anno 2019
41359	TERRENI EDIFICABILI	1.2.2.02.13.02.001	Indisponibile	67	831	782	PG	SPOLETO	FRAZIONE SAN GIACOMO	Si	23/12/2016	ACQUISIZIONE	Valore acquisizione	27.294,18	0,00	REGIONE	Area industriale San Giacomo di Spoleto - Aggiornamento catastale anno 2019

Numero Identificativo (da sistema informativo)	Classificazione secondo il piano dei conti dello Stato Patrimoniale in base al D.lgs.118/2011 (Descrizione)	Classificazione secondo il piano dei conti dello Stato Patrimoniale in base al D.lgs.118/2011 (Codice)	Classificazione ai sensi del codice civile (demaniale, disponibile, indisponibile)	Foglio	Particella	Superficie mq	Provincia	Comune	Località	Bene soggetto ad ammortamento	Data di acquisizione	Modalità di acquisizione	Criterio di valutazione secondo i principi del D.lgs 118/2011	Valore dell'immobile secondo i principi del D.lgs 118/2011 al 31/12/2019 (euro)	Valore dell'immobile secondo i principi del D.lgs 118/2011 al 31/12/2018 (euro)	Ente Gestore	Note
41362	TERRENI EDIFICABILI	1.2.2.02.13.02.001	Indisponibile	67	834	491	PG	SPOLETO	FRAZIONE SAN GIACOMO	No	23/12/2016	ACQUISIZIONE	Valore acquisizione	17.137,39	0,00	REGIONE	Area industriale San Giacomo di Spoleto - Aggiornamento catastale anno 2019
41366	TERRENI EDIFICABILI	1.2.2.02.13.02.001	Indisponibile	67	839	1	PG	SPOLETO	FRAZIONE SAN GIACOMO	No	23/12/2016	ACQUISIZIONE	Valore acquisizione	34,90	0,00	REGIONE	Area industriale San Giacomo di Spoleto - Aggiornamento catastale anno 2019
41348	TERRENI EDIFICABILI	1.2.2.02.13.02.001	Indisponibile	67	809	965	PG	SPOLETO	FRAZIONE SAN GIACOMO	No	23/12/2016	ACQUISIZIONE	Valore acquisizione	33.681,43	0,00	REGIONE	Area industriale San Giacomo di Spoleto - Aggiornamento catastale anno 2019
41351	TERRENI EDIFICABILI	1.2.2.02.13.02.001	Indisponibile	67	874	182	PG	SPOLETO	FRAZIONE SAN GIACOMO	No	23/12/2016	ACQUISIZIONE	Valore acquisizione	6.352,35	0,00	REGIONE	Area industriale San Giacomo di Spoleto - Aggiornamento catastale anno 2019
41333	TERRENI EDIFICABILI	1.2.2.02.13.02.001	Indisponibile	67	854	1.874	PG	SPOLETO	FRAZIONE SAN GIACOMO	No	23/12/2016	ACQUISIZIONE	Valore acquisizione	65.408,29	0,00	REGIONE	Area industriale San Giacomo di Spoleto - Aggiornamento catastale anno 2019
41335	TERRENI EDIFICABILI	1.2.2.02.13.02.001	Indisponibile	67	857	2.223	PG	SPOLETO	FRAZIONE SAN GIACOMO	No	23/12/2016	ACQUISIZIONE	Valore acquisizione	77.589,44	0,00	REGIONE	Area industriale San Giacomo di Spoleto - Aggiornamento catastale anno 2019
41369	TERRENI EDIFICABILI	1.2.2.02.13.02.001	Indisponibile	67	855	17	PG	SPOLETO	FRAZIONE SAN GIACOMO	No	23/12/2016	ACQUISIZIONE	Valore acquisizione	593,35	0,00	REGIONE	Area industriale San Giacomo di Spoleto - Aggiornamento catastale anno 2019
41344	TERRENI EDIFICABILI	1.2.2.02.13.02.001	Indisponibile	67	868	376	PG	SPOLETO	FRAZIONE SAN GIACOMO	No	23/12/2016	ACQUISIZIONE	Valore acquisizione	13.123,55	0,00	REGIONE	Area industriale San Giacomo di Spoleto - Aggiornamento catastale anno 2019
41332	TERRENI EDIFICABILI	1.2.2.02.13.02.001	Indisponibile	67	853	2.129	PG	SPOLETO	FRAZIONE SAN GIACOMO	No	23/12/2016	ACQUISIZIONE	Valore acquisizione	74.308,57	0,00	REGIONE	Area industriale San Giacomo di Spoleto - Aggiornamento catastale anno 2019
41326	TERRENI EDIFICABILI	1.2.2.02.13.02.001	Indisponibile	67	844	1.544	PG	SPOLETO	FRAZIONE SAN GIACOMO	No	23/12/2016	ACQUISIZIONE	Valore acquisizione	53.890,29	0,00	REGIONE	Area industriale San Giacomo di Spoleto - Aggiornamento catastale anno 2019
41329	TERRENI EDIFICABILI	1.2.2.02.13.02.001	Indisponibile	67	847	71	PG	SPOLETO	FRAZIONE SAN GIACOMO	No	23/12/2016	ACQUISIZIONE	Valore acquisizione	2.478,11	0,00	REGIONE	Area industriale San Giacomo di Spoleto - Aggiornamento catastale anno 2019
41364	TERRENI EDIFICABILI	1.2.2.02.13.02.001	Indisponibile	67	836	237	PG	SPOLETO	FRAZIONE SAN GIACOMO	No	23/12/2016	ACQUISIZIONE	Valore acquisizione	8.272,02	0,00	REGIONE	Area industriale San Giacomo di Spoleto - Aggiornamento catastale anno 2019
41337	TERRENI EDIFICABILI	1.2.2.02.13.02.001	Indisponibile	67	859	893	PG	SPOLETO	FRAZIONE SAN GIACOMO	No	23/12/2016	ACQUISIZIONE	Valore acquisizione	31.168,42	0,00	REGIONE	Area industriale San Giacomo di Spoleto - Aggiornamento catastale anno 2019
41342	TERRENI EDIFICABILI	1.2.2.02.13.02.001	Indisponibile	67	865	2.374	PG	SPOLETO	FRAZIONE SAN GIACOMO	No	23/12/2016	ACQUISIZIONE	Valore acquisizione	82.859,81	0,00	REGIONE	Area industriale San Giacomo di Spoleto - Aggiornamento catastale anno 2019
41327	TERRENI EDIFICABILI	1.2.2.02.13.02.001	Indisponibile	67	845	882	PG	SPOLETO	FRAZIONE SAN GIACOMO	No	23/12/2016	ACQUISIZIONE	Valore acquisizione	30.784,48	0,00	REGIONE	Area industriale San Giacomo di Spoleto - Aggiornamento catastale anno 2019
41354	TERRENI EDIFICABILI	1.2.2.02.13.02.001	Indisponibile	67	818	1.177	PG	SPOLETO	FRAZIONE SAN GIACOMO	No	23/12/2016	ACQUISIZIONE	Valore acquisizione	41.080,87	0,00	REGIONE	Area industriale San Giacomo di Spoleto - Aggiornamento catastale anno 2019
41330	TERRENI AGRICOLI	1.2.2.02.13.01.001	Indisponibile	67	851	556	PG	SPOLETO	FRAZIONE SAN GIACOMO	No	23/12/2016	ACQUISIZIONE	Valore acquisizione	979,24	0,00	REGIONE	Area industriale San Giacomo di Spoleto - Aggiornamento catastale anno 2019
41346	TERRENI EDIFICABILI	1.2.2.02.13.02.001	Indisponibile	67	870	2.730	PG	SPOLETO	FRAZIONE SAN GIACOMO	No	23/12/2016	ACQUISIZIONE	Valore acquisizione	95.285,29	0,00	REGIONE	Area industriale San Giacomo di Spoleto - Aggiornamento catastale anno 2019
41347	TERRENI EDIFICABILI	1.2.2.02.13.02.001	Indisponibile	67	871	281	PG	SPOLETO	FRAZIONE SAN GIACOMO	No	23/12/2016	ACQUISIZIONE	Valore acquisizione	9.807,76	0,00	REGIONE	Area industriale San Giacomo di Spoleto - Aggiornamento catastale anno 2019
41352	TERRENI EDIFICABILI	1.2.2.02.13.02.001	Indisponibile	67	813	1.063	PG	SPOLETO	FRAZIONE SAN GIACOMO	No	23/12/2016	ACQUISIZIONE	Valore acquisizione	37.101,93	0,00	REGIONE	Area industriale San Giacomo di Spoleto - Aggiornamento catastale anno 2019


Numero Identificativo (da sistema informativo)	Classificazione secondo il piano dei conti dello Stato Patrimoniale in base al D.lgs.118/2011 (Descrizione)	Classificazione secondo il piano dei conti dello Stato Patrimoniale in base al D.lgs.118/2011 (Codice)	Classificazione ai sensi del codice civile (demaniale,disponibile, indisponibile)	Foglio	Particella	Superficie mq	Provincia	Comune	Località	Bene soggetto ad ammortamento	Data di acquisizione	Modalità di acquisizione	Criterio di valutazione secondo i principi del D.lgs 118/2011	Valore dell'immobile secondo i principi del D.lgs 118/2011 al 31/12/2019 (euro)	Valore dell'immobile secondo i principi del D.lgs 118/2011 al 31/12/2018 (euro)	Ente Gestore	Note
41356	TERRENI EDIFICABILI	1.2.2.02.13.02.001	Indisponibile	67	826	1.310	PG	SPOLETO	FRAZIONE SAN GIACOMO	No	23/12/2016	ACQUISIZIONE	Valore acquisizione	45.722,98	0,00	REGIONE	Area industriale San Giacomo di Spoleto - Aggiornamento catastale anno 2019
41365	TERRENI EDIFICABILI	1.2.2.02.13.02.001	Indisponibile	67	838	2.311	PG	SPOLETO	FRAZIONE SAN GIACOMO	No	23/12/2016	ACQUISIZIONE	Valore acquisizione	80.660,92	0,00	REGIONE	Area industriale San Giacomo di Spoleto - Aggiornamento catastale anno 2019
41367	TERRENI EDIFICABILI	1.2.2.02.13.02.001	Indisponibile	67	840	1.230	PG	SPOLETO	FRAZIONE SAN GIACOMO	No	23/12/2016	ACQUISIZIONE	Valore acquisizione	42.930,74	0,00	REGIONE	Area industriale San Giacomo di Spoleto - Aggiornamento catastale anno 2019
41343	TERRENI EDIFICABILI	1.2.2.02.13.02.001	Indisponibile	67	867	1.611	PG	SPOLETO	FRAZIONE SAN GIACOMO	No	23/12/2016	ACQUISIZIONE	Valore acquisizione	56.228,79	0,00	REGIONE	Area industriale San Giacomo di Spoleto - Aggiornamento catastale anno 2019
41334	TERRENI EDIFICABILI	1.2.2.02.13.02.001	Indisponibile	67	856	2.736	PG	SPOLETO	FRAZIONE SAN GIACOMO	No	23/12/2016	ACQUISIZIONE	Valore acquisizione	95.494,72	0,00	REGIONE	Area industriale San Giacomo di Spoleto - Aggiornamento catastale anno 2019
41328	TERRENI EDIFICABILI	1.2.2.02.13.02.001	Indisponibile	67	846	3.250	PG	SPOLETO	FRAZIONE SAN GIACOMO	No	23/12/2016	ACQUISIZIONE	Valore acquisizione	113.434,87	0,00	REGIONE	Area industriale San Giacomo di Spoleto - Aggiornamento catastale anno 2019
41353	TERRENI EDIFICABILI	1.2.2.02.13.02.001	Indisponibile	67	817	1.273	PG	SPOLETO	FRAZIONE SAN GIACOMO	No	23/12/2016	ACQUISIZIONE	Valore acquisizione	44.431,56	0,00	REGIONE	Area industriale San Giacomo di Spoleto - Aggiornamento catastale anno 2019
41368	TERRENI EDIFICABILI	1.2.2.02.13.02.001	Indisponibile	67	841	433	PG	SPOLETO	FRAZIONE SAN GIACOMO	No	23/12/2016	ACQUISIZIONE	Valore acquisizione	15.113,02	0,00	REGIONE	Area industriale San Giacomo di Spoleto - Aggiornamento catastale anno 2019
41340	TERRENI AGRICOLI	1.2.2.02.13.01.001	Indisponibile	67	862	1.291	PG	SPOLETO	FRAZIONE SAN GIACOMO	No	23/12/2016	ACQUISIZIONE	Valore acquisizione	2.273,73	0,00	REGIONE	Area industriale San Giacomo di Spoleto - Aggiornamento catastale anno 2019
41360	TERRENI EDIFICABILI	1.2.2.02.13.02.001	Indisponibile	67	832	681	PG	SPOLETO	FRAZIONE SAN GIACOMO	No	23/12/2016	ACQUISIZIONE	Valore acquisizione	23.768,97	0,00	REGIONE	Area industriale San Giacomo di Spoleto - Aggiornamento catastale anno 2019
41361	TERRENI EDIFICABILI	1.2.2.02.13.02.001	Indisponibile	67	833	534	PG	SPOLETO	FRAZIONE SAN GIACOMO	No	23/12/2016	ACQUISIZIONE	Valore acquisizione	18.638,22	0,00	REGIONE	Area industriale San Giacomo di Spoleto - Aggiornamento catastale anno 2019
41339	TERRENI AGRICOLI	1.2.2.02.13.01.001	Indisponibile	67	861	4.182	PG	SPOLETO	FRAZIONE SAN GIACOMO	No	23/12/2016	ACQUISIZIONE	Valore acquisizione	7.365,39	0,00	REGIONE	Area industriale San Giacomo di Spoleto - Aggiornamento catastale anno 2019
41341	TERRENI EDIFICABILI	1.2.2.02.13.02.001	Indisponibile	67	864	2.473	PG	SPOLETO	FRAZIONE SAN GIACOMO	No	23/12/2016	ACQUISIZIONE	Valore acquisizione	86.315,22	0,00	REGIONE	Area industriale San Giacomo di Spoleto - Aggiornamento catastale anno 2019
41349	TERRENI EDIFICABILI	1.2.2.02.13.02.001	Indisponibile	67	872	3.329	PG	SPOLETO	FRAZIONE SAN GIACOMO	No	23/12/2016	ACQUISIZIONE	Valore acquisizione	116.192,22	0,00	REGIONE	Area industriale San Giacomo di Spoleto - Aggiornamento catastale anno 2019
41350	TERRENI EDIFICABILI	1.2.2.02.13.02.001	Indisponibile	67	873	373	PG	SPOLETO	FRAZIONE SAN GIACOMO	No	23/12/2016	ACQUISIZIONE	Valore acquisizione	13.018,84	0,00	REGIONE	Area industriale San Giacomo di Spoleto - Aggiornamento catastale anno 2019
41345	TERRENI EDIFICABILI	1.2.2.02.13.02.001	Indisponibile	67	869	18.175	PG	SPOLETO	FRAZIONE SAN GIACOMO	No	23/12/2016	ACQUISIZIONE	Valore acquisizione	328.198,53	0,00	REGIONE	Area industriale San Giacomo di Spoleto - Aggiornamento catastale anno 2019
41355	TERRENI EDIFICABILI	1.2.2.02.13.02.001	Indisponibile	67	825	1.411	PG	SPOLETO	FRAZIONE SAN GIACOMO	No	23/12/2016	ACQUISIZIONE	Valore acquisizione	49.248,19	0,00	REGIONE	Area industriale San Giacomo di Spoleto - Aggiornamento catastale anno 2019
41363	TERRENI EDIFICABILI	1.2.2.02.13.02.001	Indisponibile	67	835	377	PG	SPOLETO	FRAZIONE SAN GIACOMO	No	23/12/2016	ACQUISIZIONE	Valore acquisizione	13.158,44	0,00	REGIONE	Area industriale San Giacomo di Spoleto - Aggiornamento catastale anno 2019
40953	TERRENI EDIFICABILI	1.2.2.02.13.02.001	Indisponibile	81	442	2.500	TR	TERNI	ZONA INDUSTRIALE MARATTA	No	23/12/2016	ACQUISIZIONE	Valore acquisizione	136.822,10	136.822,10	REGIONE	
40967	TERRENI EDIFICABILI	1.2.2.02.13.02.001	Indisponibile	81	450	3.152	TR	TERNI	ZONA INDUSTRIALE MARATTA	No	23/12/2016	ACQUISIZIONE	Valore acquisizione	172.505,31	172.505,31	REGIONE	
40955	TERRENI EDIFICABILI	1.2.2.02.13.02.001	Indisponibile	81	443	2.517	TR	TERNI	ZONA INDUSTRIALE MARATTA	No	23/12/2016	ACQUISIZIONE	Valore acquisizione	137.752,49	137.752,49	REGIONE	

Numero Identificativo (da sistema informativo)	Classificazione secondo il piano dei conti dello Stato Patrimoniale in base al D.lgs.118/2011 (Descrizione)	Classificazione secondo il piano dei conti dello Stato Patrimoniale in base al D.lgs.118/2011 (Codice)	Classificazione ai sensi del codice civile (demaniale, disponibile, indisponibile)	Foglio	Particella	Superficie mq	Provincia	Comune	Località	Bene soggetto ad ammortamento	Data di acquisizione	Modalità di acquisizione	Criterio di valutazione secondo i principi del D.lgs 118/2011	Valore dell'immobile secondo i principi del D.lgs 118/2011 al 31/12/2019 (euro)	Valore dell'immobile secondo i principi del D.lgs 118/2011 al 31/12/2018 (euro)	Ente Gestore	Note
40958	TERRENI EDIFICABILI	1.2.2.02.13.02.001	Indisponibile	81	448	4.086	TR	TERNI	ZONA INDUSTRIALE MARATTA	No	23/12/2016	ACQUISIZIONE	Valore acquisizione	223.622,05	223.622,05	REGIONE	
40957	TERRENI EDIFICABILI	1.2.2.02.13.02.001	Indisponibile	81	446	4.295	TR	TERNI	ZONA INDUSTRIALE MARATTA	No	23/12/2016	ACQUISIZIONE	Valore acquisizione	235.060,37	235.060,37	REGIONE	
40960	TERRENI EDIFICABILI	1.2.2.02.13.02.001	Indisponibile	81	449	3.500	TR	TERNI	ZONA INDUSTRIALE MARATTA	No	23/12/2016	ACQUISIZIONE	Valore acquisizione	191.550,94	191.550,94	REGIONE	
40947	TERRENI EDIFICABILI	1.2.2.02.13.02.001	Indisponibile	81	438	2.606	TR	TERNI	ZONA INDUSTRIALE MARATTA	No	23/12/2016	ACQUISIZIONE	Valore acquisizione	142.623,36	142.623,36	REGIONE	
40542	TERRENI AGRICOLI	1.2.2.02.13.01.001	Indisponibile	79	190	3.730	TR	TERNI		No	19/12/2013	ESPROPRIO	Valore acquisizione	18.650,00	18.650,00	REGIONE	
40541	TERRENI AGRICOLI	1.2.2.02.13.01.001	Indisponibile	79	188	3.430	TR	TERNI		No	19/12/2013	ESPROPRIO	Valore acquisizione	17.012,80	17.012,80	REGIONE	
40540	TERRENI AGRICOLI	1.2.2.02.13.01.001	Indisponibile	79	185	210	TR	TERNI		No	19/12/2013	ESPROPRIO	Valore acquisizione	783,68	783,68	REGIONE	
40949	TERRENI EDIFICABILI	1.2.2.02.13.02.001	Indisponibile	81	440	2.386	TR	TERNI	ZONA INDUSTRIALE MARATTA	No	23/12/2016	ACQUISIZIONE	Valore acquisizione	130.583,02	130.583,02	REGIONE	
40952	TERRENI EDIFICABILI	1.2.2.02.13.02.001	Indisponibile	81	441	2.813	TR	TERNI	ZONA INDUSTRIALE MARATTA	No	23/12/2016	ACQUISIZIONE	Valore acquisizione	153.952,23	153.952,23	REGIONE	
40946	TERRENI EDIFICABILI	1.2.2.02.13.02.001	Indisponibile	81	437	2.250	TR	TERNI	ZONA INDUSTRIALE MARATTA	No	23/12/2016	ACQUISIZIONE	Valore acquisizione	123.139,89	123.139,89	REGIONE	
40974	TERRENI EDIFICABILI	1.2.2.02.13.02.001	Indisponibile	81	582	1.659	TR	TERNI	ZONA INDUSTRIALE MARATTA	No	23/12/2016	ACQUISIZIONE	Valore acquisizione	90.795,15	90.795,15	REGIONE	
40353	TERRENI AGRICOLI	1.2.2.02.13.01.001	Indisponibile	79	173	578	TR	TERNI	MARATTA S.P. 24	No	19/12/2013	ESPROPRIO	Valore acquisizione	2.884,22	2.884,22	REGIONE	
40539	TERRENI AGRICOLI	1.2.2.02.13.01.001	Indisponibile	79	184	20	TR	TERNI		No	19/12/2013	ESPROPRIO	Valore acquisizione	99,20	99,20	REGIONE	
40945	TERRENI EDIFICABILI	1.2.2.02.13.02.001	Indisponibile	81	436	2.281	TR	TERNI	ZONA INDUSTRIALE MARATTA	No	23/12/2016	ACQUISIZIONE	Valore acquisizione	124.836,48	124.836,48	REGIONE	
40543	TERRENI AGRICOLI	1.2.2.02.13.01.001	Indisponibile	79	192	3.230	TR	TERNI		No	19/12/2013	ESPROPRIO	Valore acquisizione	16.117,70	16.117,70	REGIONE	
40973	TERRENI EDIFICABILI	1.2.2.02.13.02.001	Indisponibile	81	581	1.254	TR	TERNI	ZONA INDUSTRIALE MARATTA	No	23/12/2016	ACQUISIZIONE	Valore acquisizione	68.629,96	68.629,96	REGIONE	
41098	TERRENI EDIFICABILI	1.2.2.02.13.02.001	Indisponibile	81	453	33.850	TR	TERNI	ZONA INDUSTRIALE MARATTA	No	07/12/2018	ACQUISIZIONE	Valore acquisizione	0,00	0,00	REGIONE	Anello stradale, valore ricompreso con i lotti costituenti l'area industriale di Maratta - registrazione 2019
40971	TERRENI EDIFICABILI	1.2.2.02.13.02.001	Indisponibile	81	452	2.750	TR	TERNI	ZONA INDUSTRIALE MARATTA	No	23/12/2016	ACQUISIZIONE	Valore acquisizione	150.504,31	150.504,31	REGIONE	
40968	TERRENI EDIFICABILI	1.2.2.02.13.02.001	Indisponibile	81	451	2.978	TR	TERNI	ZONA INDUSTRIALE MARATTA	No	23/12/2016	ACQUISIZIONE	Valore acquisizione	162.982,49	162.982,49	REGIONE	
40948	TERRENI EDIFICABILI	1.2.2.02.13.02.001	Indisponibile	81	439	2.183	TR	TERNI	ZONA INDUSTRIALE MARATTA	No	23/12/2016	ACQUISIZIONE	Valore acquisizione	119.473,06	119.473,06	REGIONE	
35624	ALTRI TERRENI NAC	1.2.2.02.13.99.999	Indisponibile	3	84	11.910	PG	TODI		No	10/12/1990	ACQUISIZIONE	Valore acquisizione	30.132,30	30.132,30	REGIONE	
35630	ALTRI TERRENI NAC	1.2.2.02.13.99.999	Indisponibile	5	445	4.320	PG	TODI		No	10/12/1990	ACQUISIZIONE	Valore acquisizione	10.929,60	10.929,60	REGIONE	
35627	ALTRI TERRENI NAC	1.2.2.02.13.99.999	Indisponibile	3	465	12.499	PG	TODI		No	10/12/1990	ACQUISIZIONE	Valore acquisizione	31.622,47	31.622,47	REGIONE	


Numero Identificativo (da sistema informativo)	Classificazione secondo il piano dei conti dello Stato Patrimoniale in base al D.lgs.118/2011 (Descrizione)	Classificazione secondo il piano dei conti dello Stato Patrimoniale in base al D.lgs.118/2011 (Codice)	Classificazione ai sensi del codice civile (demaniale, disponibile, indisponibile)	Foglio	Particella	Superficie mq	Provincia	Comune	Località	Bene soggetto ad ammortamento	Data di acquisizione	Modalità di acquisizione	Criterio di valutazione secondo i principi del D.lgs 118/2011	Valore dell'immobile secondo i principi del D.lgs 118/2011 al 31/12/2019 (euro)	Valore dell'immobile secondo i principi del D.lgs 118/2011 al 31/12/2018 (euro)	Ente Gestore	Note
35632	ALTRI TERRENI NAC	1.2.2.02.13.99.999	Indisponibile	5	713	2.217	PG	TODI		No	10/12/1990	ACQUISIZIONE	Valore acquisizione	5.609,01	5.609,01	REGIONE	
35629	ALTRI TERRENI NAC	1.2.2.02.13.99.999	Indisponibile	5	442	1.010	PG	TODI		No	10/12/1990	ACQUISIZIONE	Valore acquisizione	2.555,30	2.555,30	REGIONE	
35628	ALTRI TERRENI NAC	1.2.2.02.13.99.999	Indisponibile	5	2	1.650	PG	TODI		No	10/12/1990	ACQUISIZIONE	Valore acquisizione	4.174,50	4.174,50	REGIONE	
35635	ALTRI TERRENI NAC	1.2.2.02.13.99.999	Indisponibile	2	816	60	PG	TODI		No	10/12/1990	ACQUISIZIONE	Valore acquisizione	151,80	151,80	REGIONE	
35634	ALTRI TERRENI NAC	1.2.2.02.13.99.999	Indisponibile	2	814	6.774	PG	TODI		No	10/12/1990	ACQUISIZIONE	Valore acquisizione	17.138,22	17.138,22	REGIONE	
35633	ALTRI TERRENI NAC	1.2.2.02.13.99.999	Indisponibile	5	714	3.976	PG	TODI		No	10/12/1990	ACQUISIZIONE	Valore acquisizione	10.059,28	10.059,28	REGIONE	
35631	ALTRI TERRENI NAC	1.2.2.02.13.99.999	Indisponibile	5	712	4.553	PG	TODI		No	10/12/1990	ACQUISIZIONE	Valore acquisizione	11.519,09	11.519,09	REGIONE	
35625	ALTRI TERRENI NAC	1.2.2.02.13.99.999	Indisponibile	3	85	4.810	PG	TODI		No	10/12/1990	ACQUISIZIONE	Valore acquisizione	12.169,30	12.169,30	REGIONE	
35626	ALTRI TERRENI NAC	1.2.2.02.13.99.999	Indisponibile	3	213	3.990	PG	TODI		No	10/12/1990	ACQUISIZIONE	Valore acquisizione	10.094,70	10.094,70	REGIONE	
40783	TERRENI AGRICOLI	1.2.2.02.13.01.001	Indisponibile	31	531	481	PG	TREVI	Rio Secco	No	31/12/2015	ACQUISIZIONE	Valore acquisizione	143,86	143,86	AGENZIA FORESTALE REGIONALE	
40786	TERRENI AGRICOLI	1.2.2.02.13.01.001	Indisponibile	31	533	3.075	PG	TREVI	Rio Secco	No	31/12/2015	ACQUISIZIONE	Valore acquisizione	919,69	919,69	AGENZIA FORESTALE REGIONALE	
40784	TERRENI AGRICOLI	1.2.2.02.13.01.001	Indisponibile	31	532	356	PG	TREVI	Rio Secco	No	31/12/2015	ACQUISIZIONE	Valore acquisizione	106,48	106,48	AGENZIA FORESTALE REGIONALE	
40756	TERRENI AGRICOLI	1.2.2.02.13.01.001	Indisponibile	31	44	40.810	PG	TREVI	Rio Secco	No	31/12/2015	ACQUISIZIONE	Valore acquisizione	12.205,72	12.205,72	AGENZIA FORESTALE REGIONALE	
40797	TERRENI AGRICOLI	1.2.2.02.13.01.001	Indisponibile	31	535	17	PG	TREVI	Rio Secco	No	31/12/2015	ACQUISIZIONE	Valore acquisizione	5,08	5,08	AGENZIA FORESTALE REGIONALE	
40787	TERRENI AGRICOLI	1.2.2.02.13.01.001	Indisponibile	31	534	15	PG	TREVI	Rio Secco	No	31/12/2015	ACQUISIZIONE	Valore acquisizione	4,49	4,49	AGENZIA FORESTALE REGIONALE	
40772	TERRENI AGRICOLI	1.2.2.02.13.01.001	Indisponibile	31	86	570	PG	TREVI	Rio Secco	No	31/12/2015	ACQUISIZIONE	Valore acquisizione	170,48	170,48	AGENZIA FORESTALE REGIONALE	
40770	TERRENI AGRICOLI	1.2.2.02.13.01.001	Indisponibile	31	82	20.400	PG	TREVI	Rio Secco	No	31/12/2015	ACQUISIZIONE	Valore acquisizione	6.101,36	6.101,36	AGENZIA FORESTALE REGIONALE	
40767	TERRENI AGRICOLI	1.2.2.02.13.01.001	Indisponibile	31	79	1.280	PG	TREVI	Rio Secco	No	31/12/2015	ACQUISIZIONE	Valore acquisizione	382,83	382,83	AGENZIA FORESTALE REGIONALE	
40762	TERRENI AGRICOLI	1.2.2.02.13.01.001	Indisponibile	31	49	493.653	PG	TREVI	Rio Secco	No	31/12/2015	ACQUISIZIONE	Valore acquisizione	147.644,89	147.644,89	AGENZIA FORESTALE REGIONALE	
40798	TERRENI AGRICOLI	1.2.2.02.13.01.001	Indisponibile	31	541	109.938	PG	TREVI	Rio Secco	No	31/12/2015	ACQUISIZIONE	Valore acquisizione	32.880,96	32.880,96	AGENZIA FORESTALE REGIONALE	
40771	TERRENI AGRICOLI	1.2.2.02.13.01.001	Indisponibile	31	89	2.330	PG	TREVI	Rio Secco	No	31/12/2015	ACQUISIZIONE	Valore acquisizione	696,88	696,88	AGENZIA FORESTALE REGIONALE	
40765	TERRENI AGRICOLI	1.2.2.02.13.01.001	Indisponibile	31	77	107.363	PG	TREVI	Rio Secco	No	31/12/2015	ACQUISIZIONE	Valore acquisizione	32.110,82	32.110,82	AGENZIA FORESTALE REGIONALE	
40761	TERRENI AGRICOLI	1.2.2.02.13.01.001	Indisponibile	31	48	17.410	PG	TREVI	Rio Secco	No	31/12/2015	ACQUISIZIONE	Valore acquisizione	5.207,10	5.207,10	AGENZIA FORESTALE REGIONALE	

Numero Identificativo (da sistema informativo)	Classificazione secondo il piano dei conti dello Stato Patrimoniale in base al D.lgs.118/2011 (Descrizione)	Classificazione secondo il piano dei conti dello Stato Patrimoniale in base al D.lgs.118/2011 (Codice)	Classificazione ai sensi del codice civile (demaniale, disponibile, indisponibile)	Foglio	Particella	Superficie mq	Provincia	Comune	Località	Bene soggetto ad ammortamento	Data di acquisizione	Modalità di acquisizione	Criterio di valutazione secondo i principi del D.lgs 118/2011	Valore dell'immobile secondo i principi del D.lgs 118/2011 al 31/12/2019 (euro)	Valore dell'immobile secondo i principi del D.lgs 118/2011 al 31/12/2018 (euro)	Ente Gestore	Note	
40754	TERRENI AGRICOLI	1.2.2.02.13.01.001	Indisponibile	31	40	34.430	PG	TREVI	Rio Secco	No	31/12/2015	ACQUISIZIONE	Valore acquisizione	10.297,54	10.297,54	AGENZIA FORESTALE REGIONALE		
40752	TERRENI AGRICOLI	1.2.2.02.13.01.001	Indisponibile	31	25	229.380	PG	TREVI	Rio Secco	No	31/12/2015	ACQUISIZIONE	Valore acquisizione	68.604,44	68.604,44	AGENZIA FORESTALE REGIONALE		
40757	TERRENI AGRICOLI	1.2.2.02.13.01.001	Indisponibile	31	46	955.210	PG	TREVI	Rio Secco	No	31/12/2015	ACQUISIZIONE	Valore acquisizione	285.690,30	285.690,30	AGENZIA FORESTALE REGIONALE		
40758	TERRENI AGRICOLI	1.2.2.02.13.01.001	Indisponibile	31	47	6.050	PG	TREVI	Rio Secco	No	31/12/2015	ACQUISIZIONE	Valore acquisizione	1.809,47	1.809,47	AGENZIA FORESTALE REGIONALE		
35669	TERRENI AGRICOLI	1.2.2.02.13.01.001	Indisponibile	27	1804	12.928	PG	TREVI		No	02/05/1980	TRASFERIMENTO A TITOLO GRATUITO	Valore catastale	21.352,50	21.352,50	AGENZIA FORESTALE REGIONALE	Il valore del bene è stato determinato con il criterio Valore Catastale in quanto non si conosce il valore di esproprio	
40755	TERRENI AGRICOLI	1.2.2.02.13.01.001	Indisponibile	31	41	30.000	PG	TREVI	Rio Secco	No	31/12/2015	ACQUISIZIONE	Valore acquisizione	8.972,59	8.972,59	AGENZIA FORESTALE REGIONALE		
35689	TERRENI AGRICOLI	1.2.2.02.13.01.001	Indisponibile	5	26	8.560	PG	TUORO SUL TRASIMENO		No	29/03/1976	TRASFERIMENTO A TITOLO GRATUITO	Valore catastale	2.513,88	2.513,88	PROVINCIA		
35690	TERRENI AGRICOLI	1.2.2.02.13.01.001	Indisponibile	5	66	1.860	PG	TUORO SUL TRASIMENO		No	29/03/1976	TRASFERIMENTO A TITOLO GRATUITO	Valore catastale	172,25	172,25	PROVINCIA		
36096	TERRENI AGRICOLI	1.2.2.02.13.01.001	Indisponibile	17	184	24.670	PG	VALTOPINA		No	10/07/1975	TRASFERIMENTO A TITOLO GRATUITO	Valore catastale	6.210,75	6.210,75	AGENZIA FORESTALE REGIONALE		
36093	TERRENI AGRICOLI	1.2.2.02.13.01.001	Indisponibile	17	159	28.810	PG	VALTOPINA		No	10/07/1975	TRASFERIMENTO A TITOLO GRATUITO	Valore catastale	1.693,25	1.693,25	AGENZIA FORESTALE REGIONALE		
36095	TERRENI AGRICOLI	1.2.2.02.13.01.001	Indisponibile	17	183	17.340	PG	VALTOPINA		No	10/07/1975	TRASFERIMENTO A TITOLO GRATUITO	Valore catastale	1.163,50	1.163,50	AGENZIA FORESTALE REGIONALE		
36094	TERRENI AGRICOLI	1.2.2.02.13.01.001	Indisponibile	17	160	18.050	PG	VALTOPINA		No	10/07/1975	TRASFERIMENTO A TITOLO GRATUITO	Valore catastale	6.665,75	6.665,75	AGENZIA FORESTALE REGIONALE		
														Totale €	55.319.396,67	55.848.472,29		
															31/12/2019	31/12/2018		


Legenda:


 Variazioni/Aggiornamenti catastali effettuati e/o registrati anno 2019

 Espropri effettuati da Provincia di Perugia a favore della Regione Umbria

 Terreni trasferiti a Demanio dello Stato

 Terreni alienati/ceduti

 Aggiornamento classificazione ai sensi del codice civile (demaniale, disponibile, indisponibile)

 Inserimento della modalità di acquisizione e del valore

 Aggiornamento Classificazione secondo il piano dei conti dello Stato Patrimoniale in base al D.lgs.118/2011

Numero Identificativo (da sistema informativo)	Classificazione secondo il piano dei conti dello Stato Patrimoniale in base al D.lgs.118/2011 (Descrizione)	Classificazione secondo il piano dei conti dello Stato Patrimoniale in base al D.lgs.118/2011 (Codice)	Classificazione ai sensi del codice civile (demaniale, disponibile, indisponibile)	Foglio	Particella	Superficie mq	Provincia	Comune	Località	Bene soggetto ad ammortamento	Data di acquisizione	Modalità di acquisizione	Criterio di valutazione secondo i principi del D.lgs 118/2011	Valore dell'immobile secondo i principi del D.lgs 118/2011 al 31/12/2019 (euro)	Valore dell'immobile secondo i principi del D.lgs 118/2011 al 31/12/2018 (euro)	Ente Gestore	Note
41456	TERRENI DEMANIALI	1.2.2.01.03.01.001	Demaniale	8	1167	1.354	PG	GIANO DELL'UMBRIA		No	04/12/2009	TRASFERIMENTO A TITOLO GRATUITO		0,00	0,00	PROVINCIA	Particella originata con aggiornamento catastale del 2019 - Relitto stradale
30332	TERRENI DEMANIALI	1.2.2.01.03.01.001	Demaniale	12	168	6.370	PG	MAGIONE		No	04/12/2009	TRASFERIMENTO A TITOLO GRATUITO	Valore catastale	0,00	588,25	PROVINCIA	Particella soppressa con aggiornamento catastale del 2019
41457	TERRENI DEMANIALI	1.2.2.01.03.01.001	Demaniale	12	876	5.293	PG	MAGIONE		No	04/12/2009	TRASFERIMENTO A TITOLO GRATUITO	Valore catastale	489,13	0,00	PROVINCIA	Deriva dalla soppressione della part. 168 in 876 -877 e 878
41458	TERRENI DEMANIALI	1.2.2.01.03.01.001	Demaniale	12	877	39	PG	MAGIONE		No	04/12/2009	TRASFERIMENTO A TITOLO GRATUITO	Valore catastale	3,25	0,00	PROVINCIA	Deriva dalla soppressione della part. 168 in 876 -877 e 878
41459	TERRENI DEMANIALI	1.2.2.01.03.01.001	Demaniale	12	878	1.038	PG	MAGIONE		No	04/12/2009	TRASFERIMENTO A TITOLO GRATUITO	Valore catastale	95,88	0,00	PROVINCIA	Deriva dalla soppressione della part. 168 in 876 -877 e 878
40274	TERRENI DEMANIALI	1.2.2.01.03.01.001	Demaniale	23	525	100	TR	MONTELEONE D'ORVIETO		No	19/04/2012	ACQUISIZIONE	Valore catastale	1,63	0,00	CONSORZIO BONIFICA	Aggiornamento catastale anno 2019
40276	TERRENI DEMANIALI	1.2.2.01.03.01.001	Demaniale	23	528	160	TR	MONTELEONE D'ORVIETO		No	19/04/2012	ACQUISIZIONE	Valore catastale	3,25	0,00	CONSORZIO BONIFICA	Aggiornamento catastale anno 2019
40280	TERRENI DEMANIALI	1.2.2.01.03.01.001	Demaniale	23	531	60	TR	MONTELEONE D'ORVIETO		No	19/04/2012	ACQUISIZIONE	Valore catastale	1,63	0,00	CONSORZIO BONIFICA	Aggiornamento catastale anno 2019
40281	TERRENI DEMANIALI	1.2.2.01.03.01.001	Demaniale	23	540	10	TR	MONTELEONE D'ORVIETO		No	19/04/2012	ACQUISIZIONE	Valore catastale	1,63	0,00	CONSORZIO BONIFICA	Aggiornamento catastale anno 2019
40282	TERRENI DEMANIALI	1.2.2.01.03.01.001	Demaniale	23	541	30	TR	MONTELEONE D'ORVIETO		No	19/04/2012	ACQUISIZIONE	Valore catastale	1,63	0,00	CONSORZIO BONIFICA	Aggiornamento catastale anno 2019
37272	TERRENI DEMANIALI	1.2.2.01.03.01.001	Demaniale	32	19	900	TR	NARNI		No	13/11/2009	TRASFERIMENTO A TITOLO GRATUITO	Valore catastale	0,00	453,38	PROVINCIA	Particella soppressa con aggiornamento catastale del 2019
41412	TERRENI DEMANIALI	1.2.2.01.03.01.001	Demaniale	32	194	510	TR	NARNI		No	13/11/2009	TRASFERIMENTO A TITOLO GRATUITO	Valore catastale	256,75	0,00	PROVINCIA	Deriva dalla soppressione della part. 19 in 194 e 195
41413	TERRENI DEMANIALI	1.2.2.01.03.01.001	Demaniale	32	195	390	TR	NARNI		No	13/11/2009	TRASFERIMENTO A TITOLO GRATUITO	Valore catastale	196,63	0,00	PROVINCIA	Deriva dalla soppressione della part. 19 in 194 e 195
37273	TERRENI DEMANIALI	1.2.2.01.03.01.001	Demaniale	32	25	4.400	TR	NARNI		No	13/11/2009	TRASFERIMENTO A TITOLO GRATUITO	Valore catastale	0,00	2.214,88	PROVINCIA	Particella soppressa con aggiornamento catastale del 2019
41408	TERRENI DEMANIALI	1.2.2.01.03.01.001	Demaniale	32	182	3.390	TR	NARNI		No	13/11/2009	TRASFERIMENTO A TITOLO GRATUITO	Valore catastale	1.706,25	0,00	PROVINCIA	Deriva dalla soppressione della part. 25 in 182 e 183
41409	TERRENI DEMANIALI	1.2.2.01.03.01.001	Demaniale	32	183	1.010	TR	NARNI		No	13/11/2009	TRASFERIMENTO A TITOLO GRATUITO	Valore catastale	508,63	0,00	PROVINCIA	Deriva dalla soppressione della part. 25 in 182 e 183
37274	TERRENI DEMANIALI	1.2.2.01.03.01.001	Demaniale	32	100	130	TR	NARNI		No	13/11/2009	TRASFERIMENTO A TITOLO GRATUITO	Valore catastale	0,00	65,00	PROVINCIA	Particella soppressa con aggiornamento catastale del 2019
41410	TERRENI DEMANIALI	1.2.2.01.03.01.001	Demaniale	32	184	90	TR	NARNI		No	13/11/2009	TRASFERIMENTO A TITOLO GRATUITO	Valore catastale	45,50	0,00	PROVINCIA	Deriva dalla soppressione della part. 100 in 184 e 185
41411	TERRENI DEMANIALI	1.2.2.01.03.01.001	Demaniale	32	185	40	TR	NARNI		No	13/11/2009	TRASFERIMENTO A TITOLO GRATUITO	Valore catastale	19,50	0,00	PROVINCIA	Deriva dalla soppressione della part. 100 in 184 e 185
37281	TERRENI DEMANIALI	1.2.2.01.03.01.001	Demaniale	45	101	4.680	TR	NARNI		No	13/11/2009	TRASFERIMENTO A TITOLO GRATUITO	Valore catastale	0,00	2.356,25	PROVINCIA	Particella soppressa con aggiornamento catastale del 2019

Numero Identificativo (da sistema informativo)	Classificazione secondo il piano dei conti dello Stato Patrimoniale in base al D.lgs.118/2011 (Descrizione)	Classificazione secondo il piano dei conti dello Stato Patrimoniale in base al D.lgs.118/2011 (Codice)	Classificazione ai sensi del codice civile (demaniale, disponibile, indisponibile)	Foglio	Particella	Superficie mq	Provincia	Comune	Località	Bene soggetto ad ammortamento	Data di acquisizione	Modalità di acquisizione	Criterio di valutazione secondo i principi del D.lgs 118/2011	Valore dell'immobile secondo i principi del D.lgs 118/2011 al 31/12/2019 (euro)	Valore dell'immobile secondo i principi del D.lgs 118/2011 al 31/12/2018 (euro)	Ente Gestore	Note
41402	TERRENI DEMANIALI	1.2.2.01.03.01.001	Demaniale	45	158	3.040	TR	NARNI		No	13/11/2009	TRASFERIMENTO A TITOLO GRATUITO	Valore catastale	1.530,75	0,00	PROVINCIA	Deriva dalla soppressione della part. 101 in 158 e 159
41403	TERRENI DEMANIALI	1.2.2.01.03.01.001	Demaniale	45	159	1.640	TR	NARNI		No	13/11/2009	TRASFERIMENTO A TITOLO GRATUITO	Valore catastale	825,50	0,00	PROVINCIA	Deriva dalla soppressione della part. 101 in 158 e 159
37282	TERRENI DEMANIALI	1.2.2.01.03.01.001	Demaniale	45	102	3.120	TR	NARNI		No	13/11/2009	TRASFERIMENTO A TITOLO GRATUITO	Valore catastale	0,00	1.964,63	PROVINCIA	Particella soppressa con aggiornamento catastale del 2019
41404	TERRENI DEMANIALI	1.2.2.01.03.01.001	Demaniale	45	160	2.600	TR	NARNI		No	13/11/2009	TRASFERIMENTO A TITOLO GRATUITO	Valore catastale	1.636,38	0,00	PROVINCIA	Deriva dalla soppressione della part. 102 in 160 e 161
41405	TERRENI DEMANIALI	1.2.2.01.03.01.001	Demaniale	45	161	520	TR	NARNI		No	13/11/2009	TRASFERIMENTO A TITOLO GRATUITO	Valore catastale	326,63	0,00	PROVINCIA	Deriva dalla soppressione della part. 102 in 160 e 161
37283	TERRENI DEMANIALI	1.2.2.01.03.01.001	Demaniale	45	103	760	TR	NARNI		No	13/11/2009	TRASFERIMENTO A TITOLO GRATUITO	Valore catastale	0,00	115,38	PROVINCIA	Particella soppressa con aggiornamento catastale del 2019
41406	TERRENI DEMANIALI	1.2.2.01.03.01.001	Demaniale	45	162	690	TR	NARNI		No	13/11/2009	TRASFERIMENTO A TITOLO GRATUITO	Valore catastale	104,00	0,00	PROVINCIA	Deriva dalla soppressione della part. 103 in 162 e 163
41407	TERRENI DEMANIALI	1.2.2.01.03.01.001	Demaniale	45	163	70	TR	NARNI		No	13/11/2009	TRASFERIMENTO A TITOLO GRATUITO	Valore catastale	11,38	0,00	PROVINCIA	Deriva dalla soppressione della part. 103 in 162 e 163
41414	TERRENI DEMANIALI	1.2.2.01.03.01.001	Demaniale	32	181	1.600	TR	NARNI		No	13/11/2009	TRASFERIMENTO A TITOLO GRATUITO		0,00		PROVINCIA	Particella originata con aggiornamento catastale del 2019 - Relitto stradale
41415	TERRENI DEMANIALI	1.2.2.01.03.01.001	Demaniale	45	155	300	TR	NARNI		No	13/11/2009	TRASFERIMENTO A TITOLO GRATUITO		0,00		PROVINCIA	Particella originata con aggiornamento catastale del 2019 - Relitto stradale
37577	TERRENI DEMANIALI	1.2.2.01.03.01.001	Demaniale	157	409	65	TR	ORVIETO	Orvieto Scalo	No	22/03/2010	ACQUISIZIONE	Valore catastale	1,63	0,00	PROVINCIA	Aggiornamneto catastale/culturale anno 2019
37640	TERRENI DEMANIALI	1.2.2.01.03.01.001	Demaniale	157	406	30	TR	ORVIETO		No	06/03/2008	ACQUISIZIONE	Valore catastale	1,63	0,00	AGENZIA FORESTALE REGIONALE	Aggiornamneto catastale/culturale anno 2019
37641	TERRENI DEMANIALI	1.2.2.01.03.01.001	Demaniale	157	407	90	TR	ORVIETO		No	06/03/2008	ACQUISIZIONE	Valore catastale	1,63	0,00	AGENZIA FORESTALE REGIONALE	Aggiornamneto catastale/culturale anno 2019
37642	TERRENI DEMANIALI	1.2.2.01.03.01.001	Demaniale	157	410	36	TR	ORVIETO		No	06/03/2008	ACQUISIZIONE	Valore catastale	1,63	0,00	AGENZIA FORESTALE REGIONALE	Aggiornamneto catastale/culturale anno 2019
37643	TERRENI DEMANIALI	1.2.2.01.03.01.001	Demaniale	157	411	20	TR	ORVIETO		No	06/03/2008	ACQUISIZIONE	Valore catastale	1,63	0,00	AGENZIA FORESTALE REGIONALE	Aggiornamneto catastale/culturale anno 2019
31374	TERRENI DEMANIALI	1.2.2.01.03.01.001	Demaniale	64	1063	2.000	PG	PANICALE		No	24/03/2010	ESPROPRIO	Valore catastale	3.692,00	2.182,38	PROVINCIA	Aggiornamneto catastale/culturale registrato anno 2019
39911	TERRENI DEMANIALI	1.2.2.01.03.01.001	Demaniale	142	870	65	TR	TERNI		No	01/03/2013	TRASFERIMENTO A TITOLO GRATUITO	Valore catastale	0,00	0,00	PROVINCIA	Relitto stradale - attestazione attribuita d'ufficio, registrazione anno 2019
39870	TERRENI DEMANIALI	1.2.2.01.03.01.001	Demaniale	46	86	8.160	TR	TERNI		No	24/07/2007	DEVOLUZIONE	Valore catastale	0,00	0,00	UMBRIA TPL E MOBILITA' S.p.A.	Soppressa passata ai CF, registrazione anno 2019
41094	TERRENI DEMANIALI	1.2.2.01.03.01.001	Demaniale	69	1419	250	TR	TERNI		No	24/07/2007	DEVOLUZIONE	Valore catastale	0,00	0,00	UMBRIA TPL E MOBILITA' S.p.A.	Variazione catastale d'ufficio, registrata nel 2019
41095	TERRENI DEMANIALI	1.2.2.01.03.01.001	Demaniale	69	70	360	TR	TERNI		No	24/07/2007	DEVOLUZIONE	Valore catastale	0,00	0,00	UMBRIA TPL E MOBILITA' S.p.A.	Variazione catastale d'ufficio, registrata nel 2019

Numero Identificativo (da sistema informativo)	Classificazione secondo il piano dei conti dello Stato Patrimoniale in base al D.lgs.118/2011 (Descrizione)	Classificazione secondo il piano dei conti dello Stato Patrimoniale in base al D.lgs.118/2011 (Codice)	Classificazione ai sensi del codice civile (demaniale, disponibile, indisponibile)	Foglio	Particella	Superficie mq	Provincia	Comune	Località	Bene soggetto ad ammortamento	Data di acquisizione	Modalità di acquisizione	Criterio di valutazione secondo i principi del D.lgs 118/2011	Valore dell'immobile secondo i principi del D.lgs 118/2011 al 31/12/2019 (euro)	Valore dell'immobile secondo i principi del D.lgs 118/2011 al 31/12/2018 (euro)	Ente Gestore	Note
41093	TERRENI DEMANIALI	1.2.2.01.03.01.001	Demaniale	66	1179	270	TR	TERNI		No	24/07/2007	DEVOLUZIONE	Valore catastale	0,00	0,00	UMBRIA TPL E MOBILITA' S.p.A.	Variazione catastale d'ufficio, registrata nel 2019
41319	TERRENI DEMANIALI	1.2.2.01.03.01.001	Demaniale	151	1370	920	PG	UMBERTIDE		No	24/07/2007	TRASFERIMENTO A TITOLO GRATUITO		0,00	0,00	UMBRIA TPL E MOBILITA' S.p.A.	Aggiornamento catastale registrato anno 2019 - area urbana
35968	TERRENI AGRICOLI	1.2.2.02.13.01.001	Disponibile	115	137	4.360	PG	UMBERTIDE		No	27/09/1979	TRASFERIMENTO A TITOLO GRATUITO	Valore catastale	0,00	365,63	REGIONE	Particella soppressa con aggiornamento catastale del 2019
28767	TERRENI AGRICOLI	1.2.2.02.13.01.001	Indisponibile	45	44	61.170	PG	ASSISI		No	28/05/1980	TRASFERIMENTO A TITOLO GRATUITO	Valore catastale	30.473,63	30.801,88	AGENZIA FORESTALE REGIONALE	Aggiornamento catastale anno 2019
29115	TERRENI AGRICOLI	1.2.2.02.13.01.001	Indisponibile	131	21	72.660	PG	ASSISI		No	10/07/1975	TRASFERIMENTO A TITOLO GRATUITO	Valore catastale	11.618,75	11.586,25	AGENZIA FORESTALE REGIONALE	Aggiornamento catastale anno 2019
29118	TERRENI AGRICOLI	1.2.2.02.13.01.001	Indisponibile	131	24	45.900	PG	ASSISI		No	10/07/1975	TRASFERIMENTO A TITOLO GRATUITO	Valore catastale	5.323,50	5.393,38	AGENZIA FORESTALE REGIONALE	Aggiornamento catastale anno 2019
29127	TERRENI AGRICOLI	1.2.2.02.13.01.001	Indisponibile	132	6	7.990	PG	ASSISI		No	10/07/1975	TRASFERIMENTO A TITOLO GRATUITO	Valore catastale	1.226,88	1.239,88	AGENZIA FORESTALE REGIONALE	Aggiornamento catastale anno 2019
29136	TERRENI AGRICOLI	1.2.2.02.13.01.001	Indisponibile	133	1	148.250	PG	ASSISI		No	10/07/1975	TRASFERIMENTO A TITOLO GRATUITO	Valore catastale	23.944,38	23.638,88	AGENZIA FORESTALE REGIONALE	Aggiornamento catastale anno 2019
29145	TERRENI AGRICOLI	1.2.2.02.13.01.001	Indisponibile	133	10	1.180	PG	ASSISI		No	10/07/1975	TRASFERIMENTO A TITOLO GRATUITO	Valore catastale	151,13	138,13	AGENZIA FORESTALE REGIONALE	Aggiornamento catastale anno 2019
29370	TERRENI AGRICOLI	1.2.2.02.13.01.001	Indisponibile	165	15	55.660	PG	ASSISI		No	10/07/1975	TRASFERIMENTO A TITOLO GRATUITO	Valore catastale	8.614,13	8.875,75	AGENZIA FORESTALE REGIONALE	Aggiornamento catastale anno 2019
26747	TERRENI AGRICOLI	1.2.2.02.13.01.001	Indisponibile	164	31	1.450	PG	CITTA' DI CASTELLO		No	28/05/1980	TRASFERIMENTO A TITOLO GRATUITO	Valore catastale	159,25	487,50	AGENZIA FORESTALE REGIONALE	Variazione culturale anno 2019
26748	TERRENI AGRICOLI	1.2.2.02.13.01.001	Indisponibile	164	32	960	PG	CITTA' DI CASTELLO		No	28/05/1980	TRASFERIMENTO A TITOLO GRATUITO	Valore catastale	37,38	201,50	AGENZIA FORESTALE REGIONALE	Variazione culturale anno 2019
26767	TERRENI AGRICOLI	1.2.2.02.13.01.001	Indisponibile	164	58	920	PG	CITTA' DI CASTELLO		No	28/05/1980	TRASFERIMENTO A TITOLO GRATUITO	Valore catastale	60,13	61,75	AGENZIA FORESTALE REGIONALE	Variazione culturale anno 2019
40602	TERRENI EDIFICABILI	1.2.2.02.13.02.001	Indisponibile	65	51	13.000	PG	CITTA' DI CASTELLO		No	15/07/2015	ESPROPRIO	Valore acquisizione	0,00	73.352,26	REGIONE	Rispetto al 2016 è stato assegnata la corretta classificazione secondo il piano dei conti dello Stato Patrimoniale in base al D.lgs.118/2011 -La precedente classificazione era "ALTRI TERRENI NAC" - Immobile soppresso con aggiornamento catastale del 2019
41377	TERRENI EDIFICABILI	1.2.2.02.13.02.001	Indisponibile	65	637	626	PG	CITTA' DI CASTELLO		No	15/07/2015	ESPROPRIO	Valore acquisizione	3.532,19	0,00	REGIONE	Rispetto al 2016 è stato assegnata la corretta classificazione secondo il piano dei conti dello Stato Patrimoniale in base al D.lgs.118/2011 -La precedente classificazione era "ALTRI TERRENI NAC" - Deriva dalla soppressione della part.IIa 51 in 637 - 665 e ex 635 (667 - CF) e 636 (664 - CF)
41375	TERRENI EDIFICABILI	1.2.2.02.13.02.001	Indisponibile	65	665	2.411	PG	CITTA' DI CASTELLO		No	15/07/2015	ESPROPRIO	Valore acquisizione	13.604,02	0,00	REGIONE	Rispetto al 2016 è stato assegnata la corretta classificazione secondo il piano dei conti dello Stato Patrimoniale in base al D.lgs.118/2011 -La precedente classificazione era "ALTRI TERRENI NAC" - Deriva dalla soppressione della part.IIa 51 in 637 - 665 e ex 635 (667 - CF) e 636 (664 - CF)
40603	TERRENI EDIFICABILI	1.2.2.02.13.02.001	Indisponibile	65	606	81	PG	CITTA' DI CASTELLO		No	15/07/2015	ESPROPRIO	Valore acquisizione	0,00	535,01	REGIONE	Rispetto al 2016 è stato assegnata la corretta classificazione secondo il piano dei conti dello Stato Patrimoniale in base al D.lgs.118/2011 -La precedente classificazione era "ALTRI TERRENI NAC" - Immobile soppresso con aggiornamento catastale del 2019 passato al CF (part.IIa 664)
40604	TERRENI EDIFICABILI	1.2.2.02.13.02.001	Indisponibile	65	591	484	PG	CITTA' DI CASTELLO		No	15/07/2015	ESPROPRIO	Valore acquisizione	0,00	2.267,54	REGIONE	Rispetto al 2016 è stato assegnata la corretta classificazione secondo il piano dei conti dello Stato Patrimoniale in base al D.lgs.118/2011 -La precedente classificazione era "ALTRI TERRENI NAC" - Immobile soppresso con aggiornamento catastale del 2019 passato al CF (part.IIa 664)
40605	TERRENI EDIFICABILI	1.2.2.02.13.02.001	Indisponibile	65	589	45.080	PG	CITTA' DI CASTELLO		No	15/07/2015	ESPROPRIO	Valore acquisizione	0,00	211.200,11	REGIONE	Rispetto al 2016 è stato assegnata la corretta classificazione secondo il piano dei conti dello Stato Patrimoniale in base al D.lgs.118/2011 -La precedente classificazione era "ALTRI TERRENI NAC" - Immobile soppresso con aggiornamento catastale del 2019 passato al CF (part.IIa 664)
40606	TERRENI EDIFICABILI	1.2.2.02.13.02.001	Indisponibile	65	590	418	PG	CITTA' DI CASTELLO		No	15/07/2015	ESPROPRIO	Valore acquisizione	0,00	1.958,33	REGIONE	Rispetto al 2016 è stato assegnata la corretta classificazione secondo il piano dei conti dello Stato Patrimoniale in base al D.lgs.118/2011 -La precedente classificazione era "ALTRI TERRENI NAC" - Immobile soppresso con aggiornamento catastale del 2019 passato al CF (part.IIa 664)

Numero Identificativo (da sistema informativo)	Classificazione secondo il piano dei conti dello Stato Patrimoniale in base al D.lgs.118/2011 (Descrizione)	Classificazione secondo il piano dei conti dello Stato Patrimoniale in base al D.lgs.118/2011 (Codice)	Classificazione ai sensi del codice civile (demaniale,disponibile, indisponibile)	Foglio	Particella	Superficie mq	Provincia	Comune	Località	Bene soggetto ad ammortamento	Data di acquisizione	Modalità di acquisizione	Criterio di valutazione secondo i principi del D.lgs 118/2011	Valore dell'immobile secondo i principi del D.lgs 118/2011 al 31/12/2019 (euro)	Valore dell'immobile secondo i principi del D.lgs 118/2011 al 31/12/2018 (euro)	Ente Gestore	Note
40607	ALTRI TERRENI NAC	1.2.2.02.13.99.999	Indisponibile	65	609	253	PG	CITTA' DI CASTELLO		No	15/07/2015	ESPROPRIO	Valore acquisizione	0,00	3.705,77	REGIONE	Particella soppressa con aggiornamento catastale del 2019
41398	ALTRI TERRENI NAC	1.2.2.02.13.99.999	Indisponibile	65	657	196	PG	CITTA' DI CASTELLO		No	15/07/2015	ESPROPRIO	Valore acquisizione	2.870,87	0,00	REGIONE	Deriva dalla soppressione della part.IIa 609 in 657 e 658
41399	ALTRI TERRENI NAC	1.2.2.02.13.99.999	Indisponibile	65	658	57	PG	CITTA' DI CASTELLO		No	15/07/2015	ESPROPRIO	Valore acquisizione	834,90	0,00	REGIONE	Deriva dalla soppressione della part.IIa 609 in 657 e 658
40608	TERRENI EDIFICABILI	1.2.2.02.13.02.001	Indisponibile	65	53	11.640	PG	CITTA' DI CASTELLO		No	15/07/2015	ESPROPRIO	Valore acquisizione	0,00	80.088,61	REGIONE	Rispetto al 2016 è stato assegnata la corretta classificazione secondo il piano dei conti dello Stato Patrimoniale in base al D.lgs.118/2011 -La precedente classificazione era "ALTRI TERRENI NAC" - Immobile soppresso con aggiornamento catastale del 2019
41380	TERRENI EDIFICABILI	1.2.2.02.13.02.001	Indisponibile	65	639	2.052	PG	CITTA' DI CASTELLO		No	15/07/2015	ESPROPRIO	Valore acquisizione	14.118,71	0,00	REGIONE	Rispetto al 2016 è stato assegnata la corretta classificazione secondo il piano dei conti dello Stato Patrimoniale in base al D.lgs.118/2011 -La precedente classificazione era "ALTRI TERRENI NAC" - Deriva dalla soppressione della part.IIa 53 in 639-640-641 e ex 638 (667 -CF)
41379	TERRENI EDIFICABILI	1.2.2.02.13.02.001	Indisponibile	65	640	327	PG	CITTA' DI CASTELLO		No	15/07/2015	ESPROPRIO	Valore acquisizione	2.249,91	0,00	REGIONE	Rispetto al 2016 è stato assegnata la corretta classificazione secondo il piano dei conti dello Stato Patrimoniale in base al D.lgs.118/2011 -La precedente classificazione era "ALTRI TERRENI NAC" - Deriva dalla soppressione della part.IIa 53 in 639-640-641 e ex 638 (667 -CF)
41381	TERRENI EDIFICABILI	1.2.2.02.13.02.001	Indisponibile	65	641	11	PG	CITTA' DI CASTELLO		No	15/07/2015	ESPROPRIO	Valore acquisizione	75,69	0,00	REGIONE	Rispetto al 2016 è stato assegnata la corretta classificazione secondo il piano dei conti dello Stato Patrimoniale in base al D.lgs.118/2011 -La precedente classificazione era "ALTRI TERRENI NAC" - Deriva dalla soppressione della part.IIa 53 in 639-640-641 e ex 638 (667 -CF)
40609	TERRENI EDIFICABILI	1.2.2.02.13.02.001	Indisponibile	65	594	16.789	PG	CITTA' DI CASTELLO		No	15/07/2015	ESPROPRIO	Valore acquisizione	0,00	115.516,12	REGIONE	Rispetto al 2016 è stato assegnata la corretta classificazione secondo il piano dei conti dello Stato Patrimoniale in base al D.lgs.118/2011 -La precedente classificazione era "ALTRI TERRENI NAC" - Immobile soppresso con aggiornamento catastale del 2019
41388	TERRENI EDIFICABILI	1.2.2.02.13.02.001	Indisponibile	65	647	8.383	PG	CITTA' DI CASTELLO		No	15/07/2015	ESPROPRIO	Valore acquisizione	57.678,93	0,00	REGIONE	Rispetto al 2016 è stato assegnata la corretta classificazione secondo il piano dei conti dello Stato Patrimoniale in base al D.lgs.118/2011 -La precedente classificazione era "ALTRI TERRENI NAC" - Deriva dalla soppressione della part.IIa 594 in 647 e ex 648 (667 -CF)
40610	ALTRI TERRENI NAC	1.2.2.02.13.99.999	Indisponibile	65	56	5.050	PG	CITTA' DI CASTELLO		No	15/07/2015	ESPROPRIO	Valore acquisizione	0,00	18.437,07	REGIONE	Particella soppressa con aggiornamento catastale del 2019
41382	ALTRI TERRENI NAC	1.2.2.02.13.99.999	Indisponibile	65	642	3.875	PG	CITTA' DI CASTELLO		No	15/07/2015	ESPROPRIO	Valore acquisizione	14.147,26	0,00	REGIONE	Deriva dalla soppressione della part.IIa 56 in 642 e 643
41383	ALTRI TERRENI NAC	1.2.2.02.13.99.999	Indisponibile	65	643	1.175	PG	CITTA' DI CASTELLO		No	15/07/2015	ESPROPRIO	Valore acquisizione	4.289,81	0,00	REGIONE	Deriva dalla soppressione della part.IIa 56 in 642 e 643
40611	ALTRI TERRENI NAC	1.2.2.02.13.99.999	Indisponibile	65	73	180	PG	CITTA' DI CASTELLO		No	15/07/2015	ESPROPRIO	Valore acquisizione	0,00	657,16	REGIONE	Particella soppressa con aggiornamento catastale del 2019
41400	ALTRI TERRENI NAC	1.2.2.02.13.99.999	Indisponibile	65	659	115	PG	CITTA' DI CASTELLO		No	15/07/2015	ESPROPRIO	Valore acquisizione	419,85	0,00	REGIONE	Deriva dalla soppressione della part.IIa 73 in 659 e 660
41401	ALTRI TERRENI NAC	1.2.2.02.13.99.999	Indisponibile	65	660	65	PG	CITTA' DI CASTELLO		No	15/07/2015	ESPROPRIO	Valore acquisizione	237,31	0,00	REGIONE	Deriva dalla soppressione della part.IIa 73 in 659 e 660
40622	ALTRI TERRENI NAC	1.2.2.02.13.99.999	Indisponibile	65	116	2.280	PG	CITTA' DI CASTELLO		No	15/07/2015	ESPROPRIO	Valore acquisizione	0,00	0,00	REGIONE	Aggiornamento catastale anno 2019 - Immobile soppresso, è stato originato l'immobile: cod. 41370 e un immobile soppresso e passato al catasto fabbricati
41370	ALTRI TERRENI NAC	1.2.2.02.13.99.999	Indisponibile	65	633	954	PG	CITTA' DI CASTELLO		No	15/07/2015	ESPROPRIO	Valore acquisizione	3.578,94	8.553,44	REGIONE	Aggiornamento catastale anno 2019 -Deriva dalla soppressione del cod. 40622
40623	ALTRI TERRENI NAC	1.2.2.02.13.99.999	Indisponibile	65	587	1.390	PG	CITTA' DI CASTELLO		No	15/07/2015	ESPROPRIO	Valore acquisizione	0,00	5.740,17	REGIONE	Particella soppressa con aggiornamento catastale del 2019
41384	ALTRI TERRENI NAC	1.2.2.02.13.99.999	Indisponibile	65	644	1.295	PG	CITTA' DI CASTELLO		No	15/07/2015	ESPROPRIO	Valore acquisizione	5.347,86	0,00	REGIONE	Deriva dalla soppressione della part.IIa 587 in 644 e 645
41385	ALTRI TERRENI NAC	1.2.2.02.13.99.999	Indisponibile	65	645	95	PG	CITTA' DI CASTELLO		No	15/07/2015	ESPROPRIO	Valore acquisizione	392,31	0,00	REGIONE	Deriva dalla soppressione della part.IIa 587 in 644 e 645
40624	ALTRI TERRENI NAC	1.2.2.02.13.99.999	Indisponibile	65	596	245	PG	CITTA' DI CASTELLO		No	15/07/2015	ESPROPRIO	Valore acquisizione	0,00	1.229,60	REGIONE	Particella soppressa con aggiornamento catastale del 2019
41390	ALTRI TERRENI NAC	1.2.2.02.13.99.999	Indisponibile	65	649	151	PG	CITTA' DI CASTELLO		No	15/07/2015	ESPROPRIO	Valore acquisizione	757,84	0,00	REGIONE	Deriva dalla soppressione della part.IIa 596 in 649 e 650

Numero Identificativo (da sistema informativo)	Classificazione secondo il piano dei conti dello Stato Patrimoniale in base al D.lgs.118/2011 (Descrizione)	Classificazione secondo il piano dei conti dello Stato Patrimoniale in base al D.lgs.118/2011 (Codice)	Classificazione ai sensi del codice civile (demaniale, disponibile, indisponibile)	Foglio	Particella	Superficie mq	Provincia	Comune	Località	Bene soggetto ad ammortamento	Data di acquisizione	Modalità di acquisizione	Criterio di valutazione secondo i principi del D.lgs 118/2011	Valore dell'immobile secondo i principi del D.lgs 118/2011 al 31/12/2019 (euro)	Valore dell'immobile secondo i principi del D.lgs 118/2011 al 31/12/2018 (euro)	Ente Gestore	Note
41391	ALTRI TERRENI NAC	1.2.2.02.13.99.999	Indisponibile	65	650	94	PG	CITTA' DI CASTELLO		No	15/07/2015	ESPROPRIO	Valore acquisizione	471,76	0,00	REGIONE	Deriva dalla soppressione della part.Ila 596 in 649 e 650
40625	ALTRI TERRENI NAC	1.2.2.02.13.99.999	Indisponibile	65	598	271	PG	CITTA' DI CASTELLO		No	15/07/2015	ESPROPRIO	Valore acquisizione	0,00	1.239,08	REGIONE	Particella soppressa con aggiornamento catastale del 2019
41392	ALTRI TERRENI NAC	1.2.2.02.13.99.999	Indisponibile	65	651	187	PG	CITTA' DI CASTELLO		No	15/07/2015	ESPROPRIO	Valore acquisizione	855,01	0,00	REGIONE	Deriva dalla soppressione della part.Ila 598 in 651 e 652
41393	ALTRI TERRENI NAC	1.2.2.02.13.99.999	Indisponibile	65	652	84	PG	CITTA' DI CASTELLO		No	15/07/2015	ESPROPRIO	Valore acquisizione	384,07	0,00	REGIONE	Deriva dalla soppressione della part.Ila 598 in 651 e 652
40626	ALTRI TERRENI NAC	1.2.2.02.13.99.999	Indisponibile	65	600	267	PG	CITTA' DI CASTELLO		No	15/07/2015	ESPROPRIO	Valore acquisizione	0,00	1.186,58	REGIONE	Particella soppressa con aggiornamento catastale del 2019
41394	ALTRI TERRENI NAC	1.2.2.02.13.99.999	Indisponibile	65	653	190	PG	CITTA' DI CASTELLO		No	15/07/2015	ESPROPRIO	Valore acquisizione	844,38	0,00	REGIONE	Deriva dalla soppressione della part.Ila 600 in 653 e 654
41395	ALTRI TERRENI NAC	1.2.2.02.13.99.999	Indisponibile	65	654	77	PG	CITTA' DI CASTELLO		No	15/07/2015	ESPROPRIO	Valore acquisizione	342,20	0,00	REGIONE	Deriva dalla soppressione della part.Ila 600 in 653 e 654
40627	ALTRI TERRENI NAC	1.2.2.02.13.99.999	Indisponibile	65	602	126	PG	CITTA' DI CASTELLO		No	15/07/2015	ESPROPRIO	Valore acquisizione	0,00	547,15	REGIONE	Particella soppressa con aggiornamento catastale del 2019
41396	ALTRI TERRENI NAC	1.2.2.02.13.99.999	Indisponibile	65	655	90	PG	CITTA' DI CASTELLO		No	15/07/2015	ESPROPRIO	Valore acquisizione	390,82	0,00	REGIONE	Deriva dalla soppressione della part.Ila 602 in 655 e 656
41397	ALTRI TERRENI NAC	1.2.2.02.13.99.999	Indisponibile	65	656	36	PG	CITTA' DI CASTELLO		No	15/07/2015	ESPROPRIO	Valore acquisizione	156,33	0,00	REGIONE	Deriva dalla soppressione della part.Ila 602 in 655 e 656
41386	ALTRI TERRENI NAC	1.2.2.02.13.99.999	Indisponibile	65	662	182	PG	CITTA' DI CASTELLO		No	15/07/2015	ESPROPRIO	Valore acquisizione	0,00	0,00	REGIONE	Variazione d'ufficio del 2019 - Rettilto stradale
40720	TERRENI AGRICOLI	1.2.2.02.13.01.001	Indisponibile	29	33	367.880	PG	DERUTA		No	31/12/2015	ACQUISIZIONE	Valore acquisizione	0,00	128.266,62	AGENZIA FORESTALE REGIONALE	Particella soppressa con aggiornamento catastale del 2019
41446	TERRENI AGRICOLI	1.2.2.02.13.01.001	Indisponibile	28	526	367.257	PG	DERUTA		No	31/12/2015	ACQUISIZIONE	Valore acquisizione	128.049,40	0,00	AGENZIA FORESTALE REGIONALE	Deriva dalla soppressione dell part.Ila 33 in 526 - 527 - 528 - 529
41447	TERRENI AGRICOLI	1.2.2.02.13.01.001	Indisponibile	28	527	579	PG	DERUTA		No	31/12/2015	ACQUISIZIONE	Valore acquisizione	201,87	0,00	AGENZIA FORESTALE REGIONALE	Deriva dalla soppressione dell part.Ila 33 in 526 - 527 - 528 - 529
41448	TERRENI AGRICOLI	1.2.2.02.13.01.001	Indisponibile	28	528	9	PG	DERUTA		No	31/12/2015	ACQUISIZIONE	Valore acquisizione	3,14	0,00	AGENZIA FORESTALE REGIONALE	Deriva dalla soppressione dell part.Ila 33 in 526 - 527 - 528 - 529
41449	TERRENI AGRICOLI	1.2.2.02.13.01.001	Indisponibile	28	529	35	PG	DERUTA		No	31/12/2015	ACQUISIZIONE	Valore acquisizione	12,21	0,00	AGENZIA FORESTALE REGIONALE	Deriva dalla soppressione dell part.Ila 33 in 526 - 527 - 528 - 529
40719	TERRENI AGRICOLI	1.2.2.02.13.01.001	Indisponibile	28	88	71.235	PG	DERUTA		No	31/12/2015	ACQUISIZIONE	Valore acquisizione	0,00	24.837,10	AGENZIA FORESTALE REGIONALE	Particella soppressa con aggiornamento catastale del 2019
41450	TERRENI AGRICOLI	1.2.2.02.13.01.001	Indisponibile	29	541	65.126	PG	DERUTA		No	31/12/2015	ACQUISIZIONE	Valore acquisizione	22.707,11	0,00	AGENZIA FORESTALE REGIONALE	Deriva dalla soppressione dell part.Ila 88 in 541 - 542 - 543 - 544 - 545 - 546
41451	TERRENI AGRICOLI	1.2.2.02.13.01.001	Indisponibile	29	542	1.087	PG	DERUTA		No	31/12/2015	ACQUISIZIONE	Valore acquisizione	378,93	0,00	AGENZIA FORESTALE REGIONALE	Deriva dalla soppressione dell part.Ila 88 in 541 - 542 - 543 - 544 - 545 - 546
41452	TERRENI AGRICOLI	1.2.2.02.13.01.001	Indisponibile	29	543	3.103	PG	DERUTA		No	31/12/2015	ACQUISIZIONE	Valore acquisizione	1.081,70	0,00	AGENZIA FORESTALE REGIONALE	Deriva dalla soppressione dell part.Ila 88 in 541 - 542 - 543 - 544 - 545 - 546
41453	TERRENI AGRICOLI	1.2.2.02.13.01.001	Indisponibile	29	544	88	PG	DERUTA		No	31/12/2015	ACQUISIZIONE	Valore acquisizione	30,68	0,00	AGENZIA FORESTALE REGIONALE	Deriva dalla soppressione dell part.Ila 88 in 541 - 542 - 543 - 544 - 545 - 546
41454	TERRENI AGRICOLI	1.2.2.02.13.01.001	Indisponibile	29	545	1.017	PG	DERUTA		No	31/12/2015	ACQUISIZIONE	Valore acquisizione	354,52	0,00	AGENZIA FORESTALE REGIONALE	Deriva dalla soppressione dell part.Ila 88 in 541 - 542 - 543 - 544 - 545 - 546
41455	TERRENI AGRICOLI	1.2.2.02.13.01.001	Indisponibile	29	546	814	PG	DERUTA		No	31/12/2015	ACQUISIZIONE	Valore acquisizione	284,16	0,00	AGENZIA FORESTALE REGIONALE	Deriva dalla soppressione dell part.Ila 88 in 541 - 542 - 543 - 544 - 545 - 546

Numero Identificativo (da sistema informativo)	Classificazione secondo il piano dei conti dello Stato Patrimoniale in base al D.lgs.118/2011 (Descrizione)	Classificazione secondo il piano dei conti dello Stato Patrimoniale in base al D.lgs.118/2011 (Codice)	Classificazione ai sensi del codice civile (demaniale, disponibile, indisponibile)	Foglio	Particella	Superficie mq	Provincia	Comune	Località	Bene soggetto ad ammortamento	Data di acquisizione	Modalità di acquisizione	Criterio di valutazione secondo i principi del D.lgs 118/2011	Valore dell'immobile secondo i principi del D.lgs 118/2011 al 31/12/2019 (euro)	Valore dell'immobile secondo i principi del D.lgs 118/2011 al 31/12/2018 (euro)	Ente Gestore	Note
29750	TERRENI AGRICOLI	1.2.2.02.13.01.001	Indisponibile	17	85	2.220	PG	GUBBIO		No	10/07/1975	TRASFERIMENTO A TITOLO GRATUITO	Valore catastale	225,88	117,00	AGENZIA FORESTALE REGIONALE	Aggiornamento catastale registrato nel 2019
29961	TERRENI AGRICOLI	1.2.2.02.13.01.001	Indisponibile	25	37	24.900	PG	GUBBIO		No	10/07/1975	TRASFERIMENTO A TITOLO GRATUITO	Valore catastale	1.717,63	6.269,25	AGENZIA FORESTALE REGIONALE	Aggiornamento catastale del 2019
29978	TERRENI AGRICOLI	1.2.2.02.13.01.001	Indisponibile	25	55	14.200	PG	GUBBIO		No	10/07/1975	TRASFERIMENTO A TITOLO GRATUITO	Valore catastale	953,88	2.978,63	AGENZIA FORESTALE REGIONALE	Aggiornamento catastale del 2019
30230	TERRENI AGRICOLI	1.2.2.02.13.01.001	Indisponibile	36	46	27.480	PG	GUBBIO		No	10/07/1975	TRASFERIMENTO A TITOLO GRATUITO	Valore catastale	6.919,25	2.195,38	AGENZIA FORESTALE REGIONALE	Aggiornamento catastale del 2019
30231	TERRENI AGRICOLI	1.2.2.02.13.01.001	Indisponibile	36	47	11.790	PG	GUBBIO		No	10/07/1975	TRASFERIMENTO A TITOLO GRATUITO	Valore catastale	2.968,88	2.577,25	AGENZIA FORESTALE REGIONALE	Aggiornamento catastale del 2019
33450	TERRENI AGRICOLI	1.2.2.02.13.01.001	Indisponibile	72	15	49.100	PG	PIETRALUNGA		No	10/07/1975	TRASFERIMENTO A TITOLO GRATUITO	Valore catastale	12.361,38	12.356,50	AGENZIA FORESTALE REGIONALE	Aggiornamento catastale registrato anno 2019
34145	TERRENI AGRICOLI	1.2.2.02.13.01.001	Indisponibile	97	3	3.870	PG	PIETRALUNGA		No	10/07/1975	TRASFERIMENTO A TITOLO GRATUITO	Valore catastale	325,00	1.137,50	AGENZIA FORESTALE REGIONALE	Aggiornameto catastale anno 2019
34173	TERRENI AGRICOLI	1.2.2.02.13.01.001	Indisponibile	97	32	3.760	PG	PIETRALUNGA		No	10/07/1975	TRASFERIMENTO A TITOLO GRATUITO	Valore catastale	315,25	442,00	AGENZIA FORESTALE REGIONALE	Aggiornameto catastale anno 2019
40661	TERRENI EDIFICABILI	1.2.2.02.13.02.001	Indisponibile	75	1024	10	PG	SAN GIUSTINO		No	15/07/2015	ESPROPRIO	Valore acquisizione	0,00	56,42	REGIONE	Particella soppressa ed unita alla partò 1055 del CF, aggiornamento del 2019
40658	TERRENI EDIFICABILI	1.2.2.02.13.02.001	Indisponibile	75	1021	14.827	PG	SAN GIUSTINO		No	15/07/2015	ESPROPRIO	Valore acquisizione	0,00	83.661,08	REGIONE	Particella soppressa ed unita alla partò 1055 del CF, aggiornamento del 2019
40662	TERRENI EDIFICABILI	1.2.2.02.13.02.001	Indisponibile	75	1030	11.013	PG	SAN GIUSTINO		No	15/07/2015	ESPROPRIO	Valore acquisizione	0,00	57.581,58	REGIONE	Particella soppressa ed unita alla partò 1055 del CF, aggiornamento del 2019
40663	ALTRI TERRENI NAC	1.2.2.02.13.99.999	Indisponibile	75	1026	170	PG	SAN GIUSTINO		No	15/07/2015	ESPROPRIO	Valore acquisizione	0,00	983,36	REGIONE	Particella soppressa ed unita alla partò 1055 del CF, aggiornamento del 2019
38999	TERRENI AGRICOLI	1.2.2.02.13.01.001	Indisponibile	84	47	62.790	TR	SAN VENANZO		No	28/05/1980	TRASFERIMENTO A TITOLO GRATUITO	Valore catastale	10.539,75	8.958,63	AGENZIA FORESTALE REGIONALE	Aggiornamento catastale anno 2019
41321	TERRENI AGRICOLI	1.2.2.02.13.01.001	Indisponibile	136	61	16.386	TR	SAN VENANZO		No	28/05/1980	TRASFERIMENTO A TITOLO GRATUITO	Valore catastale	1.925,63	0,00	AGENZIA FORESTALE REGIONALE	Aggiornamento catastale anno 2019
35074	TERRENI AGRICOLI	1.2.2.02.13.01.001	Indisponibile	6	501	54.333	PG	SPELLO		No	10/07/1975	TRASFERIMENTO A TITOLO GRATUITO	Valore catastale	9.119,50	7.440,88	AGENZIA FORESTALE REGIONALE	Aggiornamento catastale registrato anno 2019
34998	TERRENI AGRICOLI	1.2.2.02.13.01.001	Indisponibile	18	94	6.010	PG	SPELLO		No	29/09/2001	DEVOLUZIONE	Valore catastale	10.138,38	5.598,13	REGIONE	Aggiornamento catastale registrato anno 2019
35006	TERRENI AGRICOLI	1.2.2.02.13.01.001	Indisponibile	28	22	3.520	PG	SPELLO		No	29/09/2001	DEVOLUZIONE	Valore catastale	0,00	5.937,75	REGIONE	Particella soppressa con aggiornamento catastale del 2019
41463	TERRENI AGRICOLI	1.2.2.02.13.01.001	Indisponibile	28	936	2.376	PG	SPELLO		No	29/09/2001	DEVOLUZIONE	Valore catastale	4.007,25	0,00	REGIONE	Deriva dalla soppressione della part. 22 in 936 e 937
41464	TERRENI AGRICOLI	1.2.2.02.13.01.001	Indisponibile	28	937	1.144	PG	SPELLO		No	29/09/2001	DEVOLUZIONE	Valore catastale	1.930,50	0,00	REGIONE	Deriva dalla soppressione della part. 22 in 936 e 937
35015	TERRENI AGRICOLI	1.2.2.02.13.01.001	Indisponibile	28	910	9.190	PG	SPELLO		No	29/09/2001	DEVOLUZIONE	Valore catastale	8.560,50	15.626,00	REGIONE	Aggiornamento catastale registrato anno 2019
35073	TERRENI AGRICOLI	1.2.2.02.13.01.001	Indisponibile	5	507	11.215	PG	SPELLO		No	10/07/1975	TRASFERIMENTO A TITOLO GRATUITO	Valore catastale	5.646,88	5.841,88	AGENZIA FORESTALE REGIONALE	Aggiornamento catastale registrato anno 2019
35016	TERRENI AGRICOLI	1.2.2.02.13.01.001	Indisponibile	28	911	372	PG	SPELLO		No	29/09/2001	DEVOLUZIONE	Valore catastale	346,13	2.071,88	REGIONE	Aggiornamento catastale registrato anno 2019
35063	TERRENI AGRICOLI	1.2.2.02.13.01.001	Indisponibile	5	564	31.014	PG	SPELLO		No	10/07/1975	TRASFERIMENTO A TITOLO GRATUITO	Valore catastale	12.237,88	11.050,00	AGENZIA FORESTALE REGIONALE	Aggiornamento catastale registrato anno 2019








Numero Identificativo (da sistema informativo)	Classificazione secondo il piano dei conti dello Stato Patrimoniale in base al D.lgs.118/2011 (Descrizione)	Classificazione secondo il piano dei conti dello Stato Patrimoniale in base al D.lgs.118/2011 (Codice)	Classificazione ai sensi del codice civile (demaniale, disponibile, indisponibile)	Foglio	Particella	Superficie mq	Provincia	Comune	Località	Bene soggetto ad ammortamento	Data di acquisizione	Modalità di acquisizione	Criterio di valutazione secondo i principi del D.lgs 118/2011	Valore dell'immobile secondo i principi del D.lgs 118/2011 al 31/12/2019 (euro)	Valore dell'immobile secondo i principi del D.lgs 118/2011 al 31/12/2018 (euro)	Ente Gestore	Note
35005	TERRENI AGRICOLI	1.2.2.02.13.01.001	Indisponibile	28	20	35.315	PG	SPELLO		No	29/09/2001	DEVOLUZIONE	Valore catastale	0,00	32.898,13	REGIONE	Particella soppressa con aggiornamento catastale del 2019
41461	TERRENI AGRICOLI	1.2.2.02.13.01.001	Indisponibile	28	934	33.066	PG	SPELLO		No	29/09/2001	DEVOLUZIONE	Valore catastale	30.803,50	0,00	REGIONE	Deriva dalla soppressione della part. 22 in 934 e 935
41462	TERRENI AGRICOLI	1.2.2.02.13.01.001	Indisponibile	28	935	2.249	PG	SPELLO		No	29/09/2001	DEVOLUZIONE	Valore catastale	2.094,63	0,00	REGIONE	Deriva dalla soppressione della part. 22 in 934 e 935
35009	TERRENI AGRICOLI	1.2.2.02.13.01.001	Indisponibile	28	23	2.085	PG	SPELLO		No	29/09/2001	DEVOLUZIONE	Valore catastale	0,00	3.516,50	REGIONE	Particella soppressa con aggiornamento catastale del 2019
41465	TERRENI AGRICOLI	1.2.2.02.13.01.001	Indisponibile	28	938	2.058	PG	SPELLO		No	29/09/2001	DEVOLUZIONE	Valore catastale	3.471,00	0,00	REGIONE	Deriva dalla soppressione della part. 22 in 938 e 939
41466	TERRENI AGRICOLI	1.2.2.02.13.01.001	Indisponibile	28	939	27	PG	SPELLO		No	29/09/2001	DEVOLUZIONE	Valore catastale	45,50	0,00	REGIONE	Deriva dalla soppressione della part. 22 in 938 e 939
40976	TERRENI EDIFICABILI	1.2.2.02.13.02.001	Indisponibile	67	687	3.864	PG	SPOLETO	FRAZIONE SAN GIACOMO	No	23/12/2016	ACQUISIZIONE	Valore acquisizione	0,00	134.865,34	REGIONE	Particella soppressa con aggiornamento catastale del 2019
40983	TERRENI EDIFICABILI	1.2.2.02.13.02.001	Indisponibile	67	737	13.684	PG	SPOLETO	FRAZIONE SAN GIACOMO	No	23/12/2016	ACQUISIZIONE	Valore acquisizione	0,00	24.100,43	REGIONE	Particella soppressa con aggiornamento catastale del 2019
40986	TERRENI EDIFICABILI	1.2.2.02.13.02.001	Indisponibile	67	741	3.089	PG	SPOLETO	FRAZIONE SAN GIACOMO	No	23/12/2016	ACQUISIZIONE	Valore acquisizione	0,00	107.815,49	REGIONE	Particella soppressa con aggiornamento catastale del 2019
40987	TERRENI EDIFICABILI	1.2.2.02.13.02.001	Indisponibile	67	744	4.003	PG	SPOLETO	FRAZIONE SAN GIACOMO	No	23/12/2016	ACQUISIZIONE	Valore acquisizione	0,00	139.716,86	REGIONE	Particella soppressa con aggiornamento catastale del 2019
40989	TERRENI EDIFICABILI	1.2.2.02.13.02.001	Indisponibile	67	748	2.312	PG	SPOLETO	FRAZIONE SAN GIACOMO	No	23/12/2016	ACQUISIZIONE	Valore acquisizione	0,00	80.695,82	REGIONE	Particella soppressa con aggiornamento catastale del 2019
40992	TERRENI EDIFICABILI	1.2.2.02.13.02.001	Indisponibile	67	747	1.663	PG	SPOLETO	FRAZIONE SAN GIACOMO	No	23/12/2016	ACQUISIZIONE	Valore acquisizione	0,00	58.043,76	REGIONE	Particella soppressa con aggiornamento catastale del 2019
40993	TERRENI EDIFICABILI	1.2.2.02.13.02.001	Indisponibile	67	749	3.419	PG	SPOLETO	FRAZIONE SAN GIACOMO	No	23/12/2016	ACQUISIZIONE	Valore acquisizione	0,00	119.333,49	REGIONE	Particella soppressa con aggiornamento catastale del 2019
40994	TERRENI EDIFICABILI	1.2.2.02.13.02.001	Indisponibile	67	750	2.426	PG	SPOLETO	FRAZIONE SAN GIACOMO	No	23/12/2016	ACQUISIZIONE	Valore acquisizione	0,00	84.674,77	REGIONE	Particella soppressa con aggiornamento catastale del 2019
40998	TERRENI EDIFICABILI	1.2.2.02.13.02.001	Indisponibile	67	763	10.320	PG	SPOLETO	FRAZIONE SAN GIACOMO	No	23/12/2016	ACQUISIZIONE	Valore acquisizione	0,00	360.199,36	REGIONE	Particella soppressa con aggiornamento catastale del 2019
40999	TERRENI EDIFICABILI	1.2.2.02.13.02.001	Indisponibile	67	764	3.814	PG	SPOLETO	FRAZIONE SAN GIACOMO	No	23/12/2016	ACQUISIZIONE	Valore acquisizione	0,00	133.120,19	REGIONE	Particella soppressa con aggiornamento catastale del 2019
41000	TERRENI EDIFICABILI	1.2.2.02.13.02.001	Indisponibile	67	784	8.688	PG	SPOLETO	FRAZIONE SAN GIACOMO	No	23/12/2016	ACQUISIZIONE	Valore acquisizione	0,00	303.237,60	REGIONE	Particella soppressa con aggiornamento catastale del 2019
41001	TERRENI EDIFICABILI	1.2.2.02.13.02.001	Indisponibile	67	785	26	PG	SPOLETO	FRAZIONE SAN GIACOMO	No	23/12/2016	ACQUISIZIONE	Valore acquisizione	907,48	1.500,83	REGIONE	Particella con aggiornamento catastale anno 2019, superficie ridotta
40950	TERRENI EDIFICABILI	1.2.2.02.13.02.001	Indisponibile	67	74	3.780	PG	SPOLETO	FRAZIONE SAN GIACOMO	No	23/12/2016	ACQUISIZIONE	Valore acquisizione	0,00	131.933,46	REGIONE	Particella soppressa con aggiornamento catastale del 2019
40951	TERRENI EDIFICABILI	1.2.2.02.13.02.001	Indisponibile	67	106	4.500	PG	SPOLETO	FRAZIONE SAN GIACOMO	No	23/12/2016	ACQUISIZIONE	Valore acquisizione	0,00	157.063,67	REGIONE	Particella soppressa con aggiornamento catastale del 2019
40956	TERRENI EDIFICABILI	1.2.2.02.13.02.001	Indisponibile	67	180	590	PG	SPOLETO	FRAZIONE SAN GIACOMO	No	23/12/2016	ACQUISIZIONE	Valore acquisizione	0,00	20.592,80	REGIONE	Particella soppressa con aggiornamento catastale del 2019
40961	TERRENI EDIFICABILI	1.2.2.02.13.02.001	Indisponibile	67	199	612	PG	SPOLETO	FRAZIONE SAN GIACOMO	No	23/12/2016	ACQUISIZIONE	Valore acquisizione	0,00	21.360,66	REGIONE	Particella soppressa con aggiornamento catastale del 2019
40962	TERRENI AGRICOLI	1.2.2.02.13.01.001	Indisponibile	67	513	1.765	PG	SPOLETO	FRAZIONE SAN GIACOMO	No	23/12/2016	ACQUISIZIONE	Valore acquisizione	0,00	3.108,54	REGIONE	Particella soppressa con aggiornamento catastale del 2019

Numero Identificativo (da sistema informativo)	Classificazione secondo il piano dei conti dello Stato Patrimoniale in base al D.lgs.118/2011 (Descrizione)	Classificazione secondo il piano dei conti dello Stato Patrimoniale in base al D.lgs.118/2011 (Codice)	Classificazione ai sensi del codice civile (demaniale, disponibile, indisponibile)	Foglio	Particella	Superficie mq	Provincia	Comune	Località	Bene soggetto ad ammortamento	Data di acquisizione	Modalità di acquisizione	Criterio di valutazione secondo i principi del D.lgs 118/2011	Valore dell'immobile secondo i principi del D.lgs 118/2011 al 31/12/2019 (euro)	Valore dell'immobile secondo i principi del D.lgs 118/2011 al 31/12/2018 (euro)	Ente Gestore	Note
40963	TERRENI EDIFICABILI	1.2.2.02.13.02.001	Indisponibile	67	577	4.079	PG	SPOLETO	FRAZIONE SAN GIACOMO	No	23/12/2016	ACQUISIZIONE	Valore acquisizione	0,00	142.369,49	REGIONE	Particella soppressa con aggiornamento catastale del 2019
40954	TERRENI EDIFICABILI	1.2.2.02.13.02.001	Indisponibile	67	107	1.830	PG	SPOLETO	FRAZIONE SAN GIACOMO	No	23/12/2016	ACQUISIZIONE	Valore acquisizione	0,00	63.872,56	REGIONE	Particella soppressa con aggiornamento catastale del 2019
40959	TERRENI EDIFICABILI	1.2.2.02.13.02.001	Indisponibile	67	198	1.778	PG	SPOLETO	FRAZIONE SAN GIACOMO	No	23/12/2016	ACQUISIZIONE	Valore acquisizione	0,00	62.057,60	REGIONE	Particella soppressa con aggiornamento catastale del 2019
41331	TERRENI AGRICOLI	1.2.2.02.13.01.001	Indisponibile	67	852	182	PG	SPOLETO	FRAZIONE SAN GIACOMO	No	23/12/2016	ACQUISIZIONE	Valore acquisizione	320,54	0,00	REGIONE	Area industriale San Giacomo di Spoleto - Aggiornamento catastale anno 2019
41336	TERRENI EDIFICABILI	1.2.2.02.13.02.001	Indisponibile	67	858	2.010	PG	SPOLETO	FRAZIONE SAN GIACOMO	No	23/12/2016	ACQUISIZIONE	Valore acquisizione	70.155,11	0,00	REGIONE	Area industriale San Giacomo di Spoleto - Aggiornamento catastale anno 2019
41325	TERRENI EDIFICABILI	1.2.2.02.13.02.001	Indisponibile	67	842	3.187	PG	SPOLETO	FRAZIONE SAN GIACOMO	No	23/12/2016	ACQUISIZIONE	Valore acquisizione	111.235,98	0,00	REGIONE	Area industriale San Giacomo di Spoleto - Aggiornamento catastale anno 2019
41338	TERRENI EDIFICABILI	1.2.2.02.13.02.001	Indisponibile	67	860	826	PG	SPOLETO	FRAZIONE SAN GIACOMO	No	23/12/2016	ACQUISIZIONE	Valore acquisizione	28.829,91	0,00	REGIONE	Area industriale San Giacomo di Spoleto - Aggiornamento catastale anno 2019
41357	TERRENI EDIFICABILI	1.2.2.02.13.02.001	Indisponibile	67	827	1.243	PG	SPOLETO	FRAZIONE SAN GIACOMO	No	23/12/2016	ACQUISIZIONE	Valore acquisizione	43.384,47	0,00	REGIONE	Area industriale San Giacomo di Spoleto - Aggiornamento catastale anno 2019
41358	TERRENI EDIFICABILI	1.2.2.02.13.02.001	Indisponibile	67	830	957	PG	SPOLETO	FRAZIONE SAN GIACOMO	No	23/12/2016	ACQUISIZIONE	Valore acquisizione	33.402,21	0,00	REGIONE	Area industriale San Giacomo di Spoleto - Aggiornamento catastale anno 2019
41359	TERRENI EDIFICABILI	1.2.2.02.13.02.001	Indisponibile	67	831	782	PG	SPOLETO	FRAZIONE SAN GIACOMO	Si	23/12/2016	ACQUISIZIONE	Valore acquisizione	27.294,18	0,00	REGIONE	Area industriale San Giacomo di Spoleto - Aggiornamento catastale anno 2019
41362	TERRENI EDIFICABILI	1.2.2.02.13.02.001	Indisponibile	67	834	491	PG	SPOLETO	FRAZIONE SAN GIACOMO	No	23/12/2016	ACQUISIZIONE	Valore acquisizione	17.137,39	0,00	REGIONE	Area industriale San Giacomo di Spoleto - Aggiornamento catastale anno 2019
41366	TERRENI EDIFICABILI	1.2.2.02.13.02.001	Indisponibile	67	839	1	PG	SPOLETO	FRAZIONE SAN GIACOMO	No	23/12/2016	ACQUISIZIONE	Valore acquisizione	34,90	0,00	REGIONE	Area industriale San Giacomo di Spoleto - Aggiornamento catastale anno 2019
41348	TERRENI EDIFICABILI	1.2.2.02.13.02.001	Indisponibile	67	809	965	PG	SPOLETO	FRAZIONE SAN GIACOMO	No	23/12/2016	ACQUISIZIONE	Valore acquisizione	33.681,43	0,00	REGIONE	Area industriale San Giacomo di Spoleto - Aggiornamento catastale anno 2019
41351	TERRENI EDIFICABILI	1.2.2.02.13.02.001	Indisponibile	67	874	182	PG	SPOLETO	FRAZIONE SAN GIACOMO	No	23/12/2016	ACQUISIZIONE	Valore acquisizione	6.352,35	0,00	REGIONE	Area industriale San Giacomo di Spoleto - Aggiornamento catastale anno 2019
41333	TERRENI EDIFICABILI	1.2.2.02.13.02.001	Indisponibile	67	854	1.874	PG	SPOLETO	FRAZIONE SAN GIACOMO	No	23/12/2016	ACQUISIZIONE	Valore acquisizione	65.408,29	0,00	REGIONE	Area industriale San Giacomo di Spoleto - Aggiornamento catastale anno 2019
41335	TERRENI EDIFICABILI	1.2.2.02.13.02.001	Indisponibile	67	857	2.223	PG	SPOLETO	FRAZIONE SAN GIACOMO	No	23/12/2016	ACQUISIZIONE	Valore acquisizione	77.589,44	0,00	REGIONE	Area industriale San Giacomo di Spoleto - Aggiornamento catastale anno 2019
41369	TERRENI EDIFICABILI	1.2.2.02.13.02.001	Indisponibile	67	855	17	PG	SPOLETO	FRAZIONE SAN GIACOMO	No	23/12/2016	ACQUISIZIONE	Valore acquisizione	593,35	0,00	REGIONE	Area industriale San Giacomo di Spoleto - Aggiornamento catastale anno 2019
41344	TERRENI EDIFICABILI	1.2.2.02.13.02.001	Indisponibile	67	868	376	PG	SPOLETO	FRAZIONE SAN GIACOMO	No	23/12/2016	ACQUISIZIONE	Valore acquisizione	13.123,55	0,00	REGIONE	Area industriale San Giacomo di Spoleto - Aggiornamento catastale anno 2019
41332	TERRENI EDIFICABILI	1.2.2.02.13.02.001	Indisponibile	67	853	2.129	PG	SPOLETO	FRAZIONE SAN GIACOMO	No	23/12/2016	ACQUISIZIONE	Valore acquisizione	74.308,57	0,00	REGIONE	Area industriale San Giacomo di Spoleto - Aggiornamento catastale anno 2019
41326	TERRENI EDIFICABILI	1.2.2.02.13.02.001	Indisponibile	67	844	1.544	PG	SPOLETO	FRAZIONE SAN GIACOMO	No	23/12/2016	ACQUISIZIONE	Valore acquisizione	53.890,29	0,00	REGIONE	Area industriale San Giacomo di Spoleto - Aggiornamento catastale anno 2019
41329	TERRENI EDIFICABILI	1.2.2.02.13.02.001	Indisponibile	67	847	71	PG	SPOLETO	FRAZIONE SAN GIACOMO	No	23/12/2016	ACQUISIZIONE	Valore acquisizione	2.478,11	0,00	REGIONE	Area industriale San Giacomo di Spoleto - Aggiornamento catastale anno 2019
41364	TERRENI EDIFICABILI	1.2.2.02.13.02.001	Indisponibile	67	836	237	PG	SPOLETO	FRAZIONE SAN GIACOMO	No	23/12/2016	ACQUISIZIONE	Valore acquisizione	8.272,02	0,00	REGIONE	Area industriale San Giacomo di Spoleto - Aggiornamento catastale anno 2019
41337	TERRENI EDIFICABILI	1.2.2.02.13.02.001	Indisponibile	67	859	893	PG	SPOLETO	FRAZIONE SAN GIACOMO	No	23/12/2016	ACQUISIZIONE	Valore acquisizione	31.168,42	0,00	REGIONE	Area industriale San Giacomo di Spoleto - Aggiornamento catastale anno 2019

Numero Identificativo (da sistema informativo)	Classificazione secondo il piano dei conti dello Stato Patrimoniale in base al D.lgs.118/2011 (Descrizione)	Classificazione secondo il piano dei conti dello Stato Patrimoniale in base al D.lgs.118/2011 (Codice)	Classificazione ai sensi del codice civile (demaniale, disponibile, indisponibile)	Foglio	Particella	Superficie mq	Provincia	Comune	Località	Bene soggetto ad ammortamento	Data di acquisizione	Modalità di acquisizione	Criterio di valutazione secondo i principi del D.lgs 118/2011	Valore dell'immobile secondo i principi del D.lgs 118/2011 al 31/12/2019 (euro)	Valore dell'immobile secondo i principi del D.lgs 118/2011 al 31/12/2018 (euro)	Ente Gestore	Note
41342	TERRENI EDIFICABILI	1.2.2.02.13.02.001	Indisponibile	67	865	2.374	PG	SPOLETO	FRAZIONE SAN GIACOMO	No	23/12/2016	ACQUISIZIONE	Valore acquisizione	82.859,81	0,00	REGIONE	Area industriale San Giacomo di Spoleto - Aggiornamento catastale anno 2019
41327	TERRENI EDIFICABILI	1.2.2.02.13.02.001	Indisponibile	67	845	882	PG	SPOLETO	FRAZIONE SAN GIACOMO	No	23/12/2016	ACQUISIZIONE	Valore acquisizione	30.784,48	0,00	REGIONE	Area industriale San Giacomo di Spoleto - Aggiornamento catastale anno 2019
41354	TERRENI EDIFICABILI	1.2.2.02.13.02.001	Indisponibile	67	818	1.177	PG	SPOLETO	FRAZIONE SAN GIACOMO	No	23/12/2016	ACQUISIZIONE	Valore acquisizione	41.080,87	0,00	REGIONE	Area industriale San Giacomo di Spoleto - Aggiornamento catastale anno 2019
41330	TERRENI AGRICOLI	1.2.2.02.13.01.001	Indisponibile	67	851	556	PG	SPOLETO	FRAZIONE SAN GIACOMO	No	23/12/2016	ACQUISIZIONE	Valore acquisizione	979,24	0,00	REGIONE	Area industriale San Giacomo di Spoleto - Aggiornamento catastale anno 2019
41346	TERRENI EDIFICABILI	1.2.2.02.13.02.001	Indisponibile	67	870	2.730	PG	SPOLETO	FRAZIONE SAN GIACOMO	No	23/12/2016	ACQUISIZIONE	Valore acquisizione	95.285,29	0,00	REGIONE	Area industriale San Giacomo di Spoleto - Aggiornamento catastale anno 2019
41347	TERRENI EDIFICABILI	1.2.2.02.13.02.001	Indisponibile	67	871	281	PG	SPOLETO	FRAZIONE SAN GIACOMO	No	23/12/2016	ACQUISIZIONE	Valore acquisizione	9.807,76	0,00	REGIONE	Area industriale San Giacomo di Spoleto - Aggiornamento catastale anno 2019
41352	TERRENI EDIFICABILI	1.2.2.02.13.02.001	Indisponibile	67	813	1.063	PG	SPOLETO	FRAZIONE SAN GIACOMO	No	23/12/2016	ACQUISIZIONE	Valore acquisizione	37.101,93	0,00	REGIONE	Area industriale San Giacomo di Spoleto - Aggiornamento catastale anno 2019
41356	TERRENI EDIFICABILI	1.2.2.02.13.02.001	Indisponibile	67	826	1.310	PG	SPOLETO	FRAZIONE SAN GIACOMO	No	23/12/2016	ACQUISIZIONE	Valore acquisizione	45.722,98	0,00	REGIONE	Area industriale San Giacomo di Spoleto - Aggiornamento catastale anno 2019
41365	TERRENI EDIFICABILI	1.2.2.02.13.02.001	Indisponibile	67	838	2.311	PG	SPOLETO	FRAZIONE SAN GIACOMO	No	23/12/2016	ACQUISIZIONE	Valore acquisizione	80.660,92	0,00	REGIONE	Area industriale San Giacomo di Spoleto - Aggiornamento catastale anno 2019
41367	TERRENI EDIFICABILI	1.2.2.02.13.02.001	Indisponibile	67	840	1.230	PG	SPOLETO	FRAZIONE SAN GIACOMO	No	23/12/2016	ACQUISIZIONE	Valore acquisizione	42.930,74	0,00	REGIONE	Area industriale San Giacomo di Spoleto - Aggiornamento catastale anno 2019
41343	TERRENI EDIFICABILI	1.2.2.02.13.02.001	Indisponibile	67	867	1.611	PG	SPOLETO	FRAZIONE SAN GIACOMO	No	23/12/2016	ACQUISIZIONE	Valore acquisizione	56.228,79	0,00	REGIONE	Area industriale San Giacomo di Spoleto - Aggiornamento catastale anno 2019
41334	TERRENI EDIFICABILI	1.2.2.02.13.02.001	Indisponibile	67	856	2.736	PG	SPOLETO	FRAZIONE SAN GIACOMO	No	23/12/2016	ACQUISIZIONE	Valore acquisizione	95.494,72	0,00	REGIONE	Area industriale San Giacomo di Spoleto - Aggiornamento catastale anno 2019
41328	TERRENI EDIFICABILI	1.2.2.02.13.02.001	Indisponibile	67	846	3.250	PG	SPOLETO	FRAZIONE SAN GIACOMO	No	23/12/2016	ACQUISIZIONE	Valore acquisizione	113.434,87	0,00	REGIONE	Area industriale San Giacomo di Spoleto - Aggiornamento catastale anno 2019
41353	TERRENI EDIFICABILI	1.2.2.02.13.02.001	Indisponibile	67	817	1.273	PG	SPOLETO	FRAZIONE SAN GIACOMO	No	23/12/2016	ACQUISIZIONE	Valore acquisizione	44.431,56	0,00	REGIONE	Area industriale San Giacomo di Spoleto - Aggiornamento catastale anno 2019
41368	TERRENI EDIFICABILI	1.2.2.02.13.02.001	Indisponibile	67	841	433	PG	SPOLETO	FRAZIONE SAN GIACOMO	No	23/12/2016	ACQUISIZIONE	Valore acquisizione	15.113,02	0,00	REGIONE	Area industriale San Giacomo di Spoleto - Aggiornamento catastale anno 2019
41340	TERRENI AGRICOLI	1.2.2.02.13.01.001	Indisponibile	67	862	1.291	PG	SPOLETO	FRAZIONE SAN GIACOMO	No	23/12/2016	ACQUISIZIONE	Valore acquisizione	2.273,73	0,00	REGIONE	Area industriale San Giacomo di Spoleto - Aggiornamento catastale anno 2019
41360	TERRENI EDIFICABILI	1.2.2.02.13.02.001	Indisponibile	67	832	681	PG	SPOLETO	FRAZIONE SAN GIACOMO	No	23/12/2016	ACQUISIZIONE	Valore acquisizione	23.768,97	0,00	REGIONE	Area industriale San Giacomo di Spoleto - Aggiornamento catastale anno 2019
41361	TERRENI EDIFICABILI	1.2.2.02.13.02.001	Indisponibile	67	833	534	PG	SPOLETO	FRAZIONE SAN GIACOMO	No	23/12/2016	ACQUISIZIONE	Valore acquisizione	18.638,22	0,00	REGIONE	Area industriale San Giacomo di Spoleto - Aggiornamento catastale anno 2019
41339	TERRENI AGRICOLI	1.2.2.02.13.01.001	Indisponibile	67	861	4.182	PG	SPOLETO	FRAZIONE SAN GIACOMO	No	23/12/2016	ACQUISIZIONE	Valore acquisizione	7.365,39	0,00	REGIONE	Area industriale San Giacomo di Spoleto - Aggiornamento catastale anno 2019
41341	TERRENI EDIFICABILI	1.2.2.02.13.02.001	Indisponibile	67	864	2.473	PG	SPOLETO	FRAZIONE SAN GIACOMO	No	23/12/2016	ACQUISIZIONE	Valore acquisizione	86.315,22	0,00	REGIONE	Area industriale San Giacomo di Spoleto - Aggiornamento catastale anno 2019
41349	TERRENI EDIFICABILI	1.2.2.02.13.02.001	Indisponibile	67	872	3.329	PG	SPOLETO	FRAZIONE SAN GIACOMO	No	23/12/2016	ACQUISIZIONE	Valore acquisizione	116.192,22	0,00	REGIONE	Area industriale San Giacomo di Spoleto - Aggiornamento catastale anno 2019

Numero Identificativo (da sistema informativo)	Classificazione secondo il piano dei conti dello Stato Patrimoniale in base al D.lgs.118/2011 (Descrizione)	Classificazione secondo il piano dei conti dello Stato Patrimoniale in base al D.lgs.118/2011 (Codice)	Classificazione ai sensi del codice civile (demaniale, disponibile, indisponibile)	Foglio	Particella	Superficie mq	Provincia	Comune	Località	Bene soggetto ad ammortamento	Data di acquisizione	Modalità di acquisizione	Criterio di valutazione secondo i principi del D.lgs 118/2011	Valore dell'immobile secondo i principi del D.lgs 118/2011 al 31/12/2019 (euro)	Valore dell'immobile secondo i principi del D.lgs 118/2011 al 31/12/2018 (euro)	Ente Gestore	Note
41350	TERRENI EDIFICABILI	1.2.2.02.13.02.001	Indisponibile	67	873	373	PG	SPOLETO	FRAZIONE SAN GIACOMO	No	23/12/2016	ACQUISIZIONE	Valore acquisizione	13.018,84	0,00	REGIONE	Area industriale San Giacomo di Spoleto - Aggiornamento catastale anno 2019
41345	TERRENI EDIFICABILI	1.2.2.02.13.02.001	Indisponibile	67	869	18.175	PG	SPOLETO	FRAZIONE SAN GIACOMO	No	23/12/2016	ACQUISIZIONE	Valore acquisizione	328.198,53	0,00	REGIONE	Area industriale San Giacomo di Spoleto - Aggiornamento catastale anno 2019
41355	TERRENI EDIFICABILI	1.2.2.02.13.02.001	Indisponibile	67	825	1.411	PG	SPOLETO	FRAZIONE SAN GIACOMO	No	23/12/2016	ACQUISIZIONE	Valore acquisizione	49.248,19	0,00	REGIONE	Area industriale San Giacomo di Spoleto - Aggiornamento catastale anno 2019
41363	TERRENI EDIFICABILI	1.2.2.02.13.02.001	Indisponibile	67	835	377	PG	SPOLETO	FRAZIONE SAN GIACOMO	No	23/12/2016	ACQUISIZIONE	Valore acquisizione	13.158,44	0,00	REGIONE	Area industriale San Giacomo di Spoleto - Aggiornamento catastale anno 2019
41098	TERRENI EDIFICABILI	1.2.2.02.13.02.001	Indisponibile	81	453	33.850	TR	TERNI	ZONA INDUSTRIALE MARATTA	No	07/12/2018	ACQUISIZIONE	Valore acquisizione	0,00	0,00	REGIONE	Anello stradale, valore ricompreso con i lotti costituenti l'area industriale di Maratta - registrazione 2019

Legenda:








-  Variazioni/Aggiornamenti catastali effettuati e/o registrati anno 2019
-  Espropri effettuati da Provincia di Perugia a favore della Regione Umbria
-  Terreni trasferiti a Demanio dello Stato
-  Terreni alienati/ceduti
-  Aggiornamento classificazione ai sensi del codice civile (demaniale, disponibile, indisponibile)
-  Inserimento della modalità di acquisizione e del valore
-  Aggiornamento Classificazione secondo il piano dei conti dello Stato Patrimoniale in base al D.lgs.118/2011

Numero Identificativo (da sistema informativo)	Classificazione secondo il piano dei conti dello Stato Patrimoniale in base al D.lgs.118/2011 (Descrizione)	Classificazione secondo il piano dei conti dello Stato Patrimoniale in base al D.lgs.118/2011 (Codice)	Classificazione ai sensi del codice civile (demaniale, disponibile, indisponibile)	Foglio	Particella	Superficie mq	Provincia	Comune	Località	Bene soggetto ad ammortamento	Data di acquisizione	Modalità di acquisizione	Criterio di valutazione secondo i principi del D.lgs 118/2011	Valore dell'immobile secondo i principi del D.lgs 118/2011 al 31/12/2019 (euro)	Valore dell'immobile secondo i principi del D.lgs 118/2011 al 31/12/2018 (euro)	Ente Gestore	Note
41426	TERRENI DEMANIALI	1.2.2.01.03.01.001	Demaniale	88	793	75	PG	MAGIONE		No	08/07/2019	ESPROPRIO	Valore catastale	40,63	0,00	PROVINCIA	Esproprio effettuato dalla provincia di Perugia a favore della Regione Umbria, anno 2019
41425	TERRENI DEMANIALI	1.2.2.01.03.01.001	Demaniale	88	795	132	PG	MAGIONE		No	08/07/2019	ESPROPRIO	Valore catastale	1.256,13	0,00	PROVINCIA	Esproprio effettuato dalla provincia di Perugia a favore della Regione Umbria, anno 2019
41423	TERRENI DEMANIALI	1.2.2.01.03.01.001	Demaniale	88	797	114	PG	MAGIONE		No	08/07/2019	ESPROPRIO	Valore catastale	167,38	0,00	PROVINCIA	Esproprio effettuato dalla provincia di Perugia a favore della Regione Umbria, anno 2019
41431	TERRENI DEMANIALI	1.2.2.01.03.01.001	Demaniale	88	798	285	PG	MAGIONE		No	08/07/2019	ESPROPRIO	Valore catastale	0,00	0,00	PROVINCIA	Esproprio effettuato dalla provincia di Perugia a favore della Regione Umbria, anno 2019
41424	TERRENI DEMANIALI	1.2.2.01.03.01.001	Demaniale	88	800	697	PG	MAGIONE		No	08/07/2019	ESPROPRIO	Valore catastale	672,75	0,00	PROVINCIA	Esproprio effettuato dalla provincia di Perugia a favore della Regione Umbria, anno 2019
41427	TERRENI DEMANIALI	1.2.2.01.03.01.001	Demaniale	89	713	1.673	PG	MAGIONE		No	08/07/2019	ESPROPRIO	Valore catastale	1.615,25	0,00	PROVINCIA	Esproprio effettuato dalla provincia di Perugia a favore della Regione Umbria, anno 2019
41470	TERRENI DEMANIALI	1.2.2.01.03.01.001	Demaniale	388	552	133	PG	PERUGIA			10/09/2019	ESPROPRIO	Valore catastale	151,13	0,00	PROVINCIA	Esproprio effettuato dalla provincia di Perugia a favore della Regione Umbria, anno 2019
41477	TERRENI DEMANIALI	1.2.2.01.03.01.001	Demaniale	266	1590	114	PG	PERUGIA			27/02/2019	ESPROPRIO	Valore catastale	9,75	0,00	PROVINCIA	
41475	TERRENI DEMANIALI	1.2.2.01.03.01.001	Demaniale	339	919	882	PG	PERUGIA			30/05/2019	ESPROPRIO	Valore catastale	1.847,63	0,00	PROVINCIA	Esproprio effettuato dalla provincia di Perugia a favore della Regione Umbria, anno 2019
41473	TERRENI DEMANIALI	1.2.2.01.03.01.001	Demaniale	339	915	1.500	PG	PERUGIA			30/05/2019	ESPROPRIO	Valore catastale	3.142,75	0,00	PROVINCIA	Esproprio effettuato dalla provincia di Perugia a favore della Regione Umbria, anno 2019
41467	TERRENI DEMANIALI	1.2.2.01.03.01.001	Demaniale	318	682	1.111	PG	PERUGIA			30/05/2019	ESPROPRIO	Valore catastale	2.047,50	0,00	PROVINCIA	Esproprio effettuato dalla provincia di Perugia a favore della Regione Umbria, anno 2019
41419	TERRENI DEMANIALI	1.2.2.01.03.01.001	Demaniale	318	680	195	PG	PERUGIA			30/05/2019	ESPROPRIO	Valore catastale	359,13	0,00	PROVINCIA	Esproprio effettuato dalla provincia di Perugia a favore della Regione Umbria, anno 2019
41435	TERRENI DEMANIALI	1.2.2.01.03.01.001	Demaniale	374	541	279	PG	PERUGIA			10/09/2019	ESPROPRIO	Valore catastale	316,88	0,00	PROVINCIA	Esproprio effettuato dalla provincia di Perugia a favore della Regione Umbria, anno 2019
41445	TERRENI DEMANIALI	1.2.2.01.03.01.001	Demaniale	373	586	238	PG	PERUGIA			18/09/2019	ESPROPRIO	Valore catastale	269,75	0,00	PROVINCIA	Esproprio effettuato dalla provincia di Perugia a favore della Regione Umbria, anno 2019
41416	TERRENI DEMANIALI	1.2.2.01.03.01.001	Demaniale	339	925	39	PG	PERUGIA			30/05/2019	ESPROPRIO	Valore catastale	81,25	0,00	PROVINCIA	Esproprio effettuato dalla provincia di Perugia a favore della Regione Umbria, anno 2019
41422	TERRENI DEMANIALI	1.2.2.01.03.01.001	Demaniale	338	609	19	PG	PERUGIA			30/05/2019	ESPROPRIO	Valore catastale	21,13	0,00	PROVINCIA	Esproprio effettuato dalla provincia di Perugia a favore della Regione Umbria, anno 2019
41442	TERRENI DEMANIALI	1.2.2.01.03.01.001	Demaniale	374	545	475	PG	PERUGIA			18/09/2019	ESPROPRIO	Valore catastale	537,88	0,00	PROVINCIA	Esproprio effettuato dalla provincia di Perugia a favore della Regione Umbria, anno 2019
41443	TERRENI DEMANIALI	1.2.2.01.03.01.001	Demaniale	374	547	2.937	PG	PERUGIA			18/09/2019	ESPROPRIO	Valore catastale	3.328,00	0,00	PROVINCIA	Esproprio effettuato dalla provincia di Perugia a favore della Regione Umbria, anno 2019

Numero Identificativo (da sistema informativo)	Classificazione secondo il piano dei conti dello Stato Patrimoniale in base al D.lgs.118/2011 (Descrizione)	Classificazione secondo il piano dei conti dello Stato Patrimoniale in base al D.lgs.118/2011 (Codice)	Classificazione ai sensi del codice civile (demaniale, disponibile, indisponibile)	Foglio	Particella	Superficie mq	Provincia	Comune	Località	Bene soggetto ad ammortamento	Data di acquisizione	Modalità di acquisizione	Criterio di valutazione secondo i principi del D.lgs 118/2011	Valore dell'immobile secondo i principi del D.lgs 118/2011 al 31/12/2019 (euro)	Valore dell'immobile secondo i principi del D.lgs 118/2011 al 31/12/2018 (euro)	Ente Gestore	Note
41440	TERRENI DEMANIALI	1.2.2.01.03.01.001	Demaniale	373	578	40	PG	PERUGIA			18/09/2019	ESPROPRIO	Valore catastale	45,50	0,00	PROVINCIA	Esproprio effettuato dalla provincia di Perugia a favore della Regione Umbria, anno 2019
41433	TERRENI DEMANIALI	1.2.2.01.03.01.001	Demaniale	373	582	2.263	PG	PERUGIA			10/09/2019	ESPROPRIO	Valore catastale	1.709,50	0,00	PROVINCIA	Esproprio effettuato dalla provincia di Perugia a favore della Regione Umbria, anno 2019
41417	TERRENI DEMANIALI	1.2.2.01.03.01.001	Demaniale	339	923	284	PG	PERUGIA			30/05/2019	ESPROPRIO	Valore catastale	594,75	0,00	PROVINCIA	Esproprio effettuato dalla provincia di Perugia a favore della Regione Umbria, anno 2019
41469	TERRENI DEMANIALI	1.2.2.01.03.01.001	Demaniale	338	613	34	PG	PERUGIA			30/05/2019	ESPROPRIO	Valore catastale	37,38	0,00	PROVINCIA	Esproprio effettuato dalla provincia di Perugia a favore della Regione Umbria, anno 2019
41418	TERRENI DEMANIALI	1.2.2.01.03.01.001	Demaniale	339	921	828	PG	PERUGIA			30/05/2019	ESPROPRIO	Valore catastale	1.733,88	0,00	PROVINCIA	Esproprio effettuato dalla provincia di Perugia a favore della Regione Umbria, anno 2019
41437	TERRENI DEMANIALI	1.2.2.01.03.01.001	Demaniale	388	544	132	PG	PERUGIA			10/09/2019	ESPROPRIO	Valore catastale	99,13	0,00	PROVINCIA	Esproprio effettuato dalla provincia di Perugia a favore della Regione Umbria, anno 2019
41476	TERRENI DEMANIALI	1.2.2.01.03.01.001	Demaniale	266	1588	1.096	PG	PERUGIA			27/02/2019	ESPROPRIO	Valore catastale	827,13	0,00	PROVINCIA	Esproprio effettuato dalla provincia di Perugia a favore della Regione Umbria, anno 2019
41439	TERRENI DEMANIALI	1.2.2.01.03.01.001	Demaniale	373	577	195	PG	PERUGIA			18/09/2019	ESPROPRIO	Valore catastale	221,00	0,00	PROVINCIA	Esproprio effettuato dalla provincia di Perugia a favore della Regione Umbria, anno 2019
41434	TERRENI DEMANIALI	1.2.2.01.03.01.001	Demaniale	373	580	1.653	PG	PERUGIA			10/09/2019	ESPROPRIO	Valore catastale	1.872,00	0,00	PROVINCIA	Esproprio effettuato dalla provincia di Perugia a favore della Regione Umbria, anno 2019
41438	TERRENI DEMANIALI	1.2.2.01.03.01.001	Demaniale	388	546	38	PG	PERUGIA			10/09/2019	ESPROPRIO	Valore catastale	42,25	0,00	PROVINCIA	Esproprio effettuato dalla provincia di Perugia a favore della Regione Umbria, anno 2019
41471	TERRENI DEMANIALI	1.2.2.01.03.01.001	Demaniale	388	550	226	PG	PERUGIA			10/09/2019	ESPROPRIO	Valore catastale	256,75	0,00	PROVINCIA	Esproprio effettuato dalla provincia di Perugia a favore della Regione Umbria, anno 2019
41430	TERRENI DEMANIALI	1.2.2.01.03.01.001	Demaniale	337	617	323	PG	PERUGIA			08/07/2019	ESPROPRIO	Valore catastale	365,63	0,00	PROVINCIA	Esproprio effettuato dalla provincia di Perugia a favore della Regione Umbria, anno 2019
41472	TERRENI DEMANIALI	1.2.2.01.03.01.001	Demaniale	339	913	48	PG	PERUGIA			30/05/2019	ESPROPRIO	Valore catastale	73,13	0,00	PROVINCIA	Esproprio effettuato dalla provincia di Perugia a favore della Regione Umbria, anno 2019
41468	TERRENI DEMANIALI	1.2.2.01.03.01.001	Demaniale	338	611	341	PG	PERUGIA			30/05/2019	ESPROPRIO	Valore catastale	370,50	0,00	PROVINCIA	Esproprio effettuato dalla provincia di Perugia a favore della Regione Umbria, anno 2019
41441	TERRENI DEMANIALI	1.2.2.01.03.01.001	Demaniale	374	543	334	PG	PERUGIA			18/09/2019	ESPROPRIO	Valore catastale	378,63	0,00	PROVINCIA	Esproprio effettuato dalla provincia di Perugia a favore della Regione Umbria, anno 2019
41444	TERRENI DEMANIALI	1.2.2.01.03.01.001	Demaniale	373	584	630	PG	PERUGIA			18/09/2019	ESPROPRIO	Valore catastale	713,38	0,00	PROVINCIA	Esproprio effettuato dalla provincia di Perugia a favore della Regione Umbria, anno 2019
41420	TERRENI DEMANIALI	1.2.2.01.03.01.001	Demaniale	316	646	1.014	PG	PERUGIA			30/05/2019	ESPROPRIO	Valore catastale	1.148,88	0,00	PROVINCIA	Esproprio effettuato dalla provincia di Perugia a favore della Regione Umbria, anno 2019
41421	TERRENI DEMANIALI	1.2.2.01.03.01.001	Demaniale	336	572	347	PG	PERUGIA			30/05/2019	ESPROPRIO	Valore catastale	261,63	0,00	PROVINCIA	Esproprio effettuato dalla provincia di Perugia a favore della Regione Umbria, anno 2019








Numero Identificativo (da sistema informativo)	Classificazione secondo il piano dei conti dello Stato Patrimoniale in base al D.lgs.118/2011 (Descrizione)	Classificazione secondo il piano dei conti dello Stato Patrimoniale in base al D.lgs.118/2011 (Codice)	Classificazione ai sensi del codice civile (demaniale, disponibile, indisponibile)	Foglio	Particella	Superficie mq	Provincia	Comune	Località	Bene soggetto ad ammortamento	Data di acquisizione	Modalità di acquisizione	Criterio di valutazione secondo i principi del D.lgs 118/2011	Valore dell'immobile secondo i principi del D.lgs 118/2011 al 31/12/2019 (euro)	Valore dell'immobile secondo i principi del D.lgs 118/2011 al 31/12/2018 (euro)	Ente Gestore	Note
41436	TERRENI DEMANIALI	1.2.2.01.03.01.001	Demaniale	388	548	34	PG	PERUGIA			10/09/2019	ESPROPRIO	Valore catastale	39,00	0,00	PROVINCIA	Esproprio effettuato dalla provincia di Perugia a favore della Regione Umbria, anno 2019
41474	TERRENI DEMANIALI	1.2.2.01.03.01.001	Demaniale	339	917	663	PG	PERUGIA			30/05/2019	ESPROPRIO	Valore catastale	1.389,38	0,00	PROVINCIA	Esproprio effettuato dalla provincia di Perugia a favore della Regione Umbria, anno 2019
41432	TERRENI DEMANIALI	1.2.2.01.03.01.001	Demaniale	336	580	3.030	PG	PERUGIA			08/07/2019	ESPROPRIO	Valore catastale	3.433,63	0,00	PROVINCIA	Esproprio effettuato dalla provincia di Perugia a favore della Regione Umbria, anno 2019
41428	TERRENI DEMANIALI	1.2.2.01.03.01.001	Demaniale	336	577	26	PG	PERUGIA			08/07/2019	ESPROPRIO	Valore catastale	0,00	0,00	PROVINCIA	Esproprio effettuato dalla provincia di Perugia a favore della Regione Umbria, anno 2019 - Presente al CF come area urbana

Legenda:

-  Variazioni/Aggiornamenti catastali effettuati e/o registrati anno 2019
-  Espropri effettuati da Provincia di Perugia a favore della Regione Umbria
-  Terreni trasferiti a Demanio dello Stato
-  Terreni alienati/ceduti
-  Aggiornamento classificazione ai sensi del codice civile (demaniale, disponibile, indisponibile)
-  Inserimento della modalità di acquisizione e del valore
-  Aggiornamento Classificazione secondo il piano dei conti dello Stato Patrimoniale in base al D.lgs.118/2011

Numero Identificativo (da sistema informativo)	Classificazione secondo il piano dei conti dello Stato Patrimoniale in base al D.lgs.118/2011 (Descrizione)	Classificazione secondo il piano dei conti dello Stato Patrimoniale in base al D.lgs.118/2011 (Codice)	Classificazione ai sensi del codice civile (demaniale, disponibile, indisponibile)	Foglio	Particella	Superficie mq	Provincia	Comune	Località	Bene soggetto ad ammortamento	Data di acquisizione	Modalità di acquisizione	Criterio di valutazione secondo i principi del D.lgs 118/2011	Valore dell'immobile secondo i principi del D.lgs 118/2011 al 31/12/2019 (euro)	Valore dell'immobile secondo i principi del D.lgs 118/2011 al 31/12/2018 (euro)	Ente Gestore	Note
37568	TERRENI DEMANIALI	1.2.2.01.03.01.001	Demaniale	189	168	4.364	TR	ORVIETO	San Martino	No	13/11/2009	TRASFERIMENTO A TITOLO GRATUITO	Valore catastale	0,00	914,88	PROVINCIA	Trasferimento al Demanio dello Stato in attuazione al DPCM del 20/02/2018, Verbale sottoscritto in data 20/09/2018 - Registrazione anno 2019
37569	TERRENI DEMANIALI	1.2.2.01.03.01.001	Demaniale	189	194	6.370	TR	ORVIETO	San Martino	No	13/11/2009	TRASFERIMENTO A TITOLO GRATUITO	Valore catastale	0,00	160,88	PROVINCIA	Trasferimento al Demanio dello Stato in attuazione al DPCM del 20/02/2018, Verbale sottoscritto in data 20/09/2018 - Registrazione anno 2019
37570	TERRENI DEMANIALI	1.2.2.01.03.01.001	Demaniale	189	197	1.280	TR	ORVIETO	San Martino	No	13/11/2009	TRASFERIMENTO A TITOLO GRATUITO	Valore catastale	0,00	193,38	PROVINCIA	Trasferimento al Demanio dello Stato in attuazione al DPCM del 20/02/2018, Verbale sottoscritto in data 20/09/2018 - Registrazione anno 2019
37571	TERRENI DEMANIALI	1.2.2.01.03.01.001	Demaniale	189	198	510	TR	ORVIETO	San Martino	No	13/11/2009	TRASFERIMENTO A TITOLO GRATUITO	Valore catastale	0,00	76,38	PROVINCIA	Trasferimento al Demanio dello Stato in attuazione al DPCM del 20/02/2018, Verbale sottoscritto in data 20/09/2018 - Registrazione anno 2019
37572	TERRENI DEMANIALI	1.2.2.01.03.01.001	Demaniale	189	210	430	TR	ORVIETO	San Martino	No	13/11/2009	TRASFERIMENTO A TITOLO GRATUITO	Valore catastale	0,00	271,38	PROVINCIA	Trasferimento al Demanio dello Stato in attuazione al DPCM del 20/02/2018, Verbale sottoscritto in data 20/09/2018 - Registrazione anno 2019
37573	TERRENI DEMANIALI	1.2.2.01.03.01.001	Demaniale	189	211	1.180	TR	ORVIETO	San Martino	No	13/11/2009	TRASFERIMENTO A TITOLO GRATUITO	Valore catastale	0,00	29,25	PROVINCIA	Trasferimento al Demanio dello Stato in attuazione al DPCM del 20/02/2018, Verbale sottoscritto in data 20/09/2018 - Registrazione anno 2019
37574	TERRENI DEMANIALI	1.2.2.01.03.01.001	Demaniale	189	212	790	TR	ORVIETO	San Martino	No	13/11/2009	TRASFERIMENTO A TITOLO GRATUITO	Valore catastale	0,00	497,25	PROVINCIA	Trasferimento al Demanio dello Stato in attuazione al DPCM del 20/02/2018, Verbale sottoscritto in data 20/09/2018 - Registrazione anno 2019
37575	TERRENI DEMANIALI	1.2.2.01.03.01.001	Demaniale	189	213	3.900	TR	ORVIETO	San Marino	No	13/11/2009	TRASFERIMENTO A TITOLO GRATUITO	Valore catastale	0,00	2.455,38	PROVINCIA	Trasferimento al Demanio dello Stato in attuazione al DPCM del 20/02/2018, Verbale sottoscritto in data 20/09/2018 - Registrazione anno 2019
37576	TERRENI DEMANIALI	1.2.2.01.03.01.001	Demaniale	189	233	760	TR	ORVIETO	San martino	No	13/11/2009	TRASFERIMENTO A TITOLO GRATUITO	Valore catastale	0,00	477,75	PROVINCIA	Trasferimento al Demanio dello Stato in attuazione al DPCM del 20/02/2018, Verbale sottoscritto in data 20/09/2018 - Registrazione anno 2019

Legenda:

-  Variazioni/Aggiornamenti catastali effettuati e/o registrati anno 2019
-  Espropri effettuati da Provincia di Perugia a favore della Regione Umbria
-  Terreni trasferiti a Demanio dello Stato
-  Terreni alienati/ceduti
-  Aggiornamento classificazione ai sensi del codice civile (demaniale, disponibile, indisponibile)
-  Inserimento della modalità di acquisizione e del valore
-  Aggiornamento Classificazione secondo il piano dei conti dello Stato Patrimoniale in base al D.lgs.118/2011








Numero Identificativo (da sistema informativo)	Classificazione secondo il piano dei conti dello Stato Patrimoniale in base al D.lgs.118/2011 (Descrizione)	Classificazione secondo il piano dei conti dello Stato Patrimoniale in base al D.lgs.118/2011 (Codice)	Classificazione ai sensi del codice civile (demaniale, disponibile, indisponibile)	Foglio	Particella	Superficie mq	Provincia	Comune	Località	Bene soggetto ad ammortamento	Data di acquisizione	Modalità di acquisizione	Criterio di valutazione secondo i principi del D.lgs 118/2011	Valore dell'immobile secondo i principi del D.lgs 118/2011 al 31/12/2019 (euro)	Valore dell'immobile secondo i principi del D.lgs 118/2011 al 31/12/2018 (euro)	Ente Gestore	Note
41086	TERRENI DEMANIALI	1.2.2.01.03.01.001	Demaniale	19	868	170	TR	SAN GEMINI		No	13/11/2009	TRASFERIMENTO A TITOLO GRATUITO	Valore catastale	0,00	22,75	PROVINCIA	Deriva dalla soppressione della part. 143 frazionata in 868,869 e 870, variazione del 2018 - Particella trasferita al patrimonio Disponibile, anno 2019
41086	ALTRI TERRENI NAC	1.2.2.02.13.99.999	Disponibile	19	868	170	TR	SAN GEMINI		No	13/11/2009	TRASFERIMENTO A TITOLO GRATUITO	Valore catastale	22,75	0,00	PROVINCIA	Deriva dalla soppressione della part. 143 frazionata in 868,869 e 870, variazione del 2018 - Particella trasferita al patrimonio Disponibile, anno 2019
40589	TERRENI DEMANIALI	1.2.2.01.03.01.001	Demaniale	19	831	4.801	TR	SAN GEMINI		No	13/11/2009	TRASFERIMENTO A TITOLO GRATUITO	Valore catastale	0,00	5.841,88	PROVINCIA	Particella trasferita al patrimonio Disponibile, anno 2019
40589	ALTRI TERRENI NAC	1.2.2.02.13.99.999	Disponibile	19	831	4.801	TR	SAN GEMINI		No	13/11/2009	TRASFERIMENTO A TITOLO GRATUITO	Valore catastale	5.841,88	0,00	PROVINCIA	Particella trasferita al patrimonio Disponibile, anno 2019
35276	TERRENI DEMANIALI	1.2.2.01.03.01.001	Demaniale	67	43	80	PG	SPOLETO		No	13/11/2009	TRASFERIMENTO A TITOLO GRATUITO	Valore catastale	0,00	37,38	PROVINCIA	Particella trasferita al patrimonio Disponibile, anno 2019
35276	ALTRI TERRENI NAC	1.2.2.02.13.99.999	Disponibile	67	43	80	PG	SPOLETO		No	13/11/2009	TRASFERIMENTO A TITOLO GRATUITO	Valore catastale	37,38	0,00	PROVINCIA	Particella trasferita al patrimonio Disponibile, anno 2019
35278	TERRENI DEMANIALI	1.2.2.01.03.01.001	Demaniale	91	74	130	PG	SPOLETO		No	13/11/2009	TRASFERIMENTO A TITOLO GRATUITO	Valore catastale	0,00	61,75	PROVINCIA	Particella trasferita al patrimonio Disponibile, anno 2019
35278	ALTRI TERRENI NAC	1.2.2.02.13.99.999	Disponibile	91	74	130	PG	SPOLETO		No	13/11/2009	TRASFERIMENTO A TITOLO GRATUITO	Valore catastale	61,75	0,00	PROVINCIA	Particella trasferita al patrimonio Disponibile, anno 2019
30995	TERRENI AGRICOLI	1.2.2.02.13.01.001	Disponibile	8	8	3.100	PG	MONTONE		No	10/07/1975	TRASFERIMENTO A TITOLO GRATUITO	Valore catastale	0,00	26,00	AGENZIA FORESTALE REGIONALE	Variazione del 2018 da Patrimonio Indisponibile a Patrimonio Disponibile - Corretta assegnazione del 2019 da patrimonio Disponibile a Indisponibile
30995	TERRENI AGRICOLI	1.2.2.02.13.01.001	Indisponibile	8	8	3.100	PG	MONTONE		No	10/07/1975	TRASFERIMENTO A TITOLO GRATUITO	Valore catastale	26,00	0,00	AGENZIA FORESTALE REGIONALE	Variazione del 2018 da Patrimonio Indisponibile a Patrimonio Disponibile - Corretta assegnazione del 2019 da patrimonio Disponibile a Indisponibile
31011	TERRENI AGRICOLI	1.2.2.02.13.01.001	Indisponibile	8	48	1.780	PG	MONTONE		No	10/07/1975	TRASFERIMENTO A TITOLO GRATUITO	Valore catastale	0,00	598,00	AGENZIA FORESTALE REGIONALE	Particella passata dal Patrimonio Indisponibile al Disponibile anno 2019
31011	TERRENI AGRICOLI	1.2.2.02.13.01.001	Disponibile	8	48	1.780	PG	MONTONE		No	10/07/1975	TRASFERIMENTO A TITOLO GRATUITO	Valore catastale	598,00	0,00	AGENZIA FORESTALE REGIONALE	Particella passata dal Patrimonio Indisponibile al Disponibile anno 2019

Legenda:

- Variazioni/Aggiornamenti catastali effettuati e/o registrati anno 2019
- Espropri effettuati da Provincia di Perugia a favore della Regione Umbria
- Terreni trasferiti a Demanio dello Stato
- Terreni alienati/ceduti
- Aggiornamento classificazione ai sensi del codice civile (demaniale, disponibile, indisponibile)
- Inserimento della modalità di acquisizione e del valore
- Aggiornamento Classificazione secondo il piano dei conti dello Stato Patrimoniale in base al D.lgs.118/2011

Numero Identificativo (da sistema informativo)	Classificazione secondo il piano dei conti dello Stato Patrimoniale in base al D.lgs.118/2011 (Descrizione)	Classificazione secondo il piano dei conti dello Stato Patrimoniale in base al D.lgs.118/2011 (Codice)	Classificazione ai sensi del codice civile (demaniale, disponibile, indisponibile)	Foglio	Particella	Superficie mq	Provincia	Comune	Località	Bene soggetto ad ammortamento	Data di acquisizione	Modalità di acquisizione	Criterio di valutazione secondo i principi del D.lgs 118/2011	Valore dell'immobile secondo i principi del D.lgs 118/2011 al 31/12/2019 (euro)	Valore dell'immobile secondo i principi del D.lgs 118/2011 al 31/12/2018 (euro)	Ente Gestore	Note
41086	ALTRI TERRENI NAC	1.2.2.02.13.99.999	Disponibile	19	868	170	TR	SAN GEMINI		No	13/11/2009	TRASFERIMENTO A TITOLO GRATUITO	Valore catastale	0,00	22,75	PROVINCIA	Deriva dalla soppressione della part. 143 frazionata in 868,869 e 870, variazione del 2018 - Particella alienata con la part. 831 del foglio 19, atto Rep. N. 80.217 del 01/08/2019, prezzo della compravendita € 10.500,00
40589	ALTRI TERRENI NAC	1.2.2.02.13.99.999	Disponibile	19	831	4.801	TR	SAN GEMINI		No	13/11/2009	TRASFERIMENTO A TITOLO GRATUITO	Valore catastale	0,00	5.841,88	PROVINCIA	Particella trasferita al patrimonio Disponibile, anno 2019 - Particella alienata con la part. 868 del foglio 19, atto Rep. N. 80.217 del 01/08/2019, prezzo della compravendita € 10.500,00
35276	ALTRI TERRENI NAC	1.2.2.02.13.99.999	Disponibile	67	43	80	PG	SPOLETO		No	13/11/2009	TRASFERIMENTO A TITOLO GRATUITO	Valore catastale	0,00	37,38	PROVINCIA	Terreno alienato con la part. 74 del foglio 91 con atto Rep. N. 583 del 10/07/2019 - Prezzo della compravendita € 5.483,26
35278	ALTRI TERRENI NAC	1.2.2.02.13.99.999	Disponibile	91	74	130	PG	SPOLETO		No	13/11/2009	TRASFERIMENTO A TITOLO GRATUITO	Valore catastale	0,00	61,75	PROVINCIA	Terreno alienato con la part. 43 del foglio 67 con atto Rep. N. 583 del 10/07/2019 - Prezzo della compravendita € 5.483,26
30994	TERRENI AGRICOLI	1.2.2.02.13.01.001	Disponibile	8	517	3.950	PG	MONTONE		No	10/07/1975	TRASFERIMENTO A TITOLO GRATUITO	Valore catastale	0,00	264,88	AGENZIA FORESTALE REGIONALE	Variazione del 2018 da Patrimonio Indisponibile a Patrimonio Disponibile-Deriva dalla soppressione della part. 502 in 516 e 517, variazione del 2018 - Particella alienata con la part. 48 del foglio 8, atto Rep. N. 80.330 del 22/10/2019, prezzo della compravendita € 2.000,00
31011	TERRENI AGRICOLI	1.2.2.02.13.01.001	Disponibile	8	48	1.780	PG	MONTONE		No	10/07/1975	TRASFERIMENTO A TITOLO GRATUITO	Valore catastale	0,00	598,00	AGENZIA FORESTALE REGIONALE	Particella alienata con la part. 517 del foglio 8, atto Rep. N. 80.330 del 22/10/2019, prezzo della compravendita € 2.000,00

Legenda:

-  Variazioni/Aggiornamenti catastali effettuati e/o registrati anno 2019
-  Espropri effettuati da Provincia di Perugia a favore della Regione Umbria
-  Terreni trasferiti a Demanio dello Stato
-  Terreni alienati/ceduti
-  Aggiornamento classificazione ai sensi del codice civile (demaniale, disponibile, indisponibile)
-  Inserimento della modalità di acquisizione e del valore
-  Aggiornamento Classificazione secondo il piano dei conti dello Stato Patrimoniale in base al D.lgs.118/2011








Numero Identificativo (da sistema informativo)	Classificazione secondo il piano dei conti dello Stato Patrimoniale in base al D.lgs.118/2011 (Descrizione)	Classificazione secondo il piano dei conti dello Stato Patrimoniale in base al D.lgs.118/2011 (Codice)	Classificazione ai sensi del codice civile (demaniale, disponibile, indisponibile)	Foglio	Particella	Superficie mq	Provincia	Comune	Località	Bene soggetto ad ammortamento	Data di acquisizione	Modalità di acquisizione	Criterio di valutazione secondo i principi del D.lgs 118/2011	Valore dell'immobile secondo i principi del D.lgs 118/2011 al 31/12/2019 (euro)	Valore dell'immobile secondo i principi del D.lgs 118/2011 al 31/12/2018 (euro)	Ente Gestore	Note
41315	TERRENI DEMANIALI	1.2.2.01.03.01.001	Demaniale	12	605	8	PG	SCHEGGIA E PASCELUPO		No	13/11/2009	TRASFERIMENTO A TITOLO GRATUITO	Valore catastale	0,00	0,00	PROVINCIA	Deriva dalla variazione catastale effettuata al catasto fabbricati per bonifica del fabbricato non più presente in loco - La particella proviene dalla classificazione "Altri terreni nac", aggiornameto anno 2019
41314	TERRENI DEMANIALI	1.2.2.01.03.01.001	Demaniale	55	680	15	PG	SELLANO		No	04/12/2009	TRASFERIMENTO A TITOLO GRATUITO	Valore catastale	0,00	0,00	PROVINCIA	Deriva dalla variazione catastale effettuata al catasto fabbricati per bonifica del fabbricato non più presente in loco - La particella proviene dalla classificazione "Altri terreni nac", aggiornameto anno 2019
41312	TERRENI DEMANIALI	1.2.2.01.03.01.001	Disponibile	2	924	4.276	PG	TODI		No	31/10/1995	ACQUISIZIONE	Valore acquisizione	0,00	19.392,82	REGIONE	Deriva dalla soppressione della part. 143 frazionata in 924 e 925, variazione del 2018 - Aggiornamento classificazione piano dei conti anno 2019
41312	ALTRI TERRENI NAC	1.2.2.02.13.99.999	Disponibile	2	924	4.276	PG	TODI		No	31/10/1995	ACQUISIZIONE	Valore acquisizione	19.392,82	0,00	REGIONE	Deriva dalla soppressione della part. 143 frazionata in 924 e 925, variazione del 2018 - Aggiornamento classificazione piano dei conti anno 2019

Legenda:

- Variazioni/Aggiornamenti catastali effettuati e/o registrati anno 2019
- Espropri effettuati da Provincia di Perugia a favore della Regione Umbria
- Terreni trasferiti a Demanio dello Stato
- Terreni alienati/ceduti
- Aggiornamento classificazione ai sensi del codice civile (demaniale, disponibile, indisponibile)
- Inserimento della modalità di acquisizione e del valore
- Aggiornamento Classificazione secondo il piano dei conti dello Stato Patrimoniale in base al D.lgs.118/2011

Numero Identificativo (da sistema informativo)	Classificazione secondo il piano dei conti dello Stato Patrimoniale in base al D.lgs.118/2011 (Descrizione)	Classificazione secondo il piano dei conti dello Stato Patrimoniale in base al D.lgs.118/2011 (Codice)	Classificazione ai sensi del codice civile (demaniale, disponibile, indisponibile)	Foglio	Particella	Superficie mq	Provincia	Comune	Località	Bene soggetto ad ammortamento	Data di acquisizione	Modalità di acquisizione	Criterio di valutazione secondo i principi del D.lgs 118/2011	Valore dell'immobile secondo i principi del D.lgs 118/2011 al 31/12/2019 (euro)	Valore dell'immobile secondo i principi del D.lgs 118/2011 al 31/12/2018 (euro)	Ente Gestore	Note
38782	TERRENI AGRICOLI	1.2.2.02.13.01.001	Indisponibile	62	18	27.280	TR	SAN VENANZO		No	31/12/2015	ACQUISIZIONE	Valore acquisizione	4.871,72	12.592,13	AGENZIA FORESTALE REGIONALE	Inserimento modalità di acquisizione e valore, anno 2019

Legenda:

-  Variazioni/Aggiornamenti catastali effettuati e/o registrati anno 2019
-  Espropri effettuati da Provincia di Perugia a favore della Regione Umbria
-  Terreni trasferiti a Demanio dello Stato
-  Terreni alienati/ceduti
-  Aggiornamento classificazione ai sensi del codice civile (demaniale, disponibile, indisponibile)
-  Inserimento della modalità di acquisizione e del valore
-  Aggiornamento Classificazione secondo il piano dei conti dello Stato Patrimoniale in base al D.lgs.118/2011

PATRIMONIO IMMOBILIARE REGIONE UMBRIA
 Prospetto Fabbricati al 31/12/2018 - Terreni scorporo fabbricati

Codice identificativo univoco del bene-N (Codice Fabbricato da Sistema)	Classificazione secondo il piano dei conti dello Stato Patrimoniale in base al D.lgs.118/2011 (Descrizione)	Classificazione secondo il piano dei conti dello Stato Patrimoniale in base al D.lgs.118/2011 (Codice)	Classificazione ai sensi del codice civile (demaniale, disponibile, indisponibile)	Denominazione	Prov.	Comune	Indirizzo	Data di acquisizione	Data Decreto di Vincolo ai sensi del D.lgs 42/04	Data fine lavori straordinari	Modalità di acquisizione	Criterio di valutazione secondo i principi del D.lgs 118/2011	Valore dell'immobile secondo i principi del D.lgs 118/2011 al 31/12/2019 (euro)	Costi straordinari al 31/12/2019 (euro)	Valore terreno al 31/12/2019 (euro)	Valore dell'immobile secondo i principi del D.lgs 118/2011 al 31/12/2018 (euro)	Costi straordinari al 31/12/2018 (euro)	Valore terreno al 31/12/2018 (euro)	Differenze +/- tra il 2019 e il 2018	Differenze +/- tra il 2019 e il 2018	Differenze +/- tra il 2019 e il 2018	Ente Gestore	Note
1509	Altri Beni Immobili Demaniali	1.2.2.01.02.01.001	Demaniale	CASELLO FERROVIARIO KM 84+692	TR	ACQUASPARTA	Case Sparse	24/07/2007			DEVOLUZIONE	Valore catastale	98.694,96	0,00	24.673,74	98.694,96	0,00	24.673,74	0,00	0,00	0,00	UMBRIA TPL E MOBILITA' S.p.A.	
1520	Altri Beni Immobili Demaniali	1.2.2.01.02.01.001	Demaniale	CASELLO FERROVIARIO KM 87+613	TR	ACQUASPARTA	SAN GIOVANNI IN BRUTIS	24/07/2007			DEVOLUZIONE	Valore catastale	33.274,34	0,00	8.318,58	33.274,34	0,00	8.318,58	0,00	0,00	0,00	UMBRIA TPL E MOBILITA' S.p.A.	
1522	Altri Beni Immobili Demaniali	1.2.2.01.02.01.001	Demaniale	CASELLO FERROVIARIO KM 88+955	TR	ACQUASPARTA	LOC. FURAPANE	24/07/2007			DEVOLUZIONE	Valore relazione di stima	0,00	0,00	5.088,00	0,00	0,00	5.088,00	0,00	0,00	0,00	UMBRIA TPL E MOBILITA' S.p.A.	Relazione di Stima 2017 - Potere Edificatorio
2120	Infrastrutture idrauliche	1.2.2.02.09.10.001	Indisponibile	EX TERME DI FURAPANE	TR	ACQUASPARTA	FURAPANE	13/09/1972			TRASFERIMENTO A TITOLO GRATUITO	Valore relazione di stima	0,00	0,00	3.445,00	0,00	0,00	3.445,00	0,00	0,00	0,00	REGIONE	Relazione di Stima 2018 - Potere Edificatorio - Variazione catastale anno 2018, passato ad unità collabente
2081	Infrastrutture Demaniali	1.2.2.01.01.01.001	Demaniale	FCU - VIA MARCONI km 87,613	TR	ACQUASPARTA	VIA MARCONI	24/07/2007			DEVOLUZIONE	Valore catastale	9.252,10	0,00	2.313,02	9.252,10	0,00	2.313,02	0,00	0,00	0,00	UMBRIA TPL E MOBILITA' S.p.A.	
2363	Infrastrutture Demaniali	1.2.2.01.01.01.001	Demaniale	FERROVIA VIA MARCONI KM 87+005 - F1 STAZIONE	TR	ACQUASPARTA	VIA MARCONI	24/07/2007			DEVOLUZIONE	Valore catastale	268.527,90	0,00	67.131,98	268.527,90	0,00	67.131,98	0,00	0,00	0,00	UMBRIA TPL E MOBILITA' S.p.A.	
2119	Infrastrutture idrauliche	1.2.2.02.09.10.001	Indisponibile	FONTI DELL'AMERINO	TR	ACQUASPARTA	FONTI DELL'AMERINO	13/09/1972			TRASFERIMENTO A TITOLO GRATUITO	Valore catastale	16.918,90	0,00	4.229,73	16.918,90	0,00	4.229,73	0,00	0,00	0,00	REGIONE	
2365	Infrastrutture Demaniali	1.2.2.01.01.01.001	Demaniale	STAZIONE FERROVIARIA VIA MARCONI - F3 MAGAZZINO	TR	ACQUASPARTA	VIA MARCONI	24/07/2007			DEVOLUZIONE	Valore catastale	9.252,10	0,00	2.313,02	9.252,10	0,00	2.313,02	0,00	0,00	0,00	UMBRIA TPL E MOBILITA' S.p.A.	
2364	Infrastrutture Demaniali	1.2.2.01.01.01.001	Demaniale	STAZIONE FERROVIARIA VIA MARCONI - F2 CASELLO	TR	ACQUASPARTA	VIA MARCONI	24/07/2007			DEVOLUZIONE	Valore catastale	39.911,42	0,00	9.977,86	39.911,42	0,00	9.977,86	0,00	0,00	0,00	UMBRIA TPL E MOBILITA' S.p.A.	
2118	Infrastrutture Demaniali	1.2.2.01.01.01.001	Demaniale	STAZIONE FERROVIARIA VIA MARCONI - F4 MAGAZZINO	TR	ACQUASPARTA	VIA MARCONI KM 87+005	24/07/2007			DEVOLUZIONE	Valore catastale	25.487,62	0,00	6.371,90	25.487,62	0,00	6.371,90	0,00	0,00	0,00	UMBRIA TPL E MOBILITA' S.p.A.	
122	Fabbricati ad uso abitativo	1.2.2.02.09.01.001	Indisponibile	ACQUAVIVA - MINIAAPPARTAMENTI	TR	ALLERONA	GREPPO DI S.MARCO	10/07/1975			TRASFERIMENTO A TITOLO GRATUITO	Valore catastale	144.377,86	0,00	36.094,46	144.377,86	0,00	36.094,46	0,00	0,00	0,00	AGENZIA FORESTALE REGIONALE	
128	Beni immobili n.a.c.	1.2.2.02.09.99.999	Indisponibile	CANICELLA 1 - F1 ABITAZIONE RURALE (RUDERE)	TR	ALLERONA	CANICELLA	10/07/1975			TRASFERIMENTO A TITOLO GRATUITO	Valore relazione di stima	0,00	0,00	43.000,00	0,00	0,00	43.000,00	0,00	0,00	0,00	AGENZIA FORESTALE REGIONALE	Relazione di Stima 2017 - Potere Edificatorio
528	Beni immobili n.a.c.	1.2.2.02.09.99.999	Indisponibile	CANICELLA 2 - F1 ABITAZIONE (RUDERE)	TR	ALLERONA	CANICELLA	10/07/1975			TRASFERIMENTO A TITOLO GRATUITO	Valore relazione di stima	0,00	0,00	37.000,00	0,00	0,00	37.000,00	0,00	0,00	0,00	AGENZIA FORESTALE REGIONALE	Relazione di Stima 2017 - Potere Edificatorio
906	Beni immobili n.a.c.	1.2.2.02.09.99.999	Indisponibile	CANICELLA 2 - F2 RICOVERO ANIMALI - MAGAZZINO (RUDERE)	TR	ALLERONA	CANICELLA	10/07/1975			TRASFERIMENTO A TITOLO GRATUITO	Valore relazione di stima	0,00	0,00	9.000,00	0,00	0,00	9.000,00	0,00	0,00	0,00	AGENZIA FORESTALE REGIONALE	Relazione di Stima 2017 - Potere Edificatorio
1450	Beni immobili n.a.c.	1.2.2.02.09.99.999	Indisponibile	CANICELLA 2 - F3 RICOVERO ANIMALI (RUDERE)	TR	ALLERONA	CANICELLA	10/07/1975			TRASFERIMENTO A TITOLO GRATUITO	Valore relazione di stima	0,00	0,00	2.000,00	0,00	0,00	2.000,00	0,00	0,00	0,00	AGENZIA FORESTALE REGIONALE	Relazione di Stima 2017 - Potere Edificatorio
573	Beni immobili n.a.c.	1.2.2.02.09.99.999	Indisponibile	CASA LUNGA - F1 ABITAZIONE RURALE - RUDERE	TR	ALLERONA	CASA LUNGA	10/07/1975			TRASFERIMENTO A TITOLO GRATUITO	Valore relazione di stima	0,00	0,00	70.900,00	0,00	0,00	70.900,00	0,00	0,00	0,00	AGENZIA FORESTALE REGIONALE	Relazione di Stima 2017 - Potere Edificatorio
126	Beni immobili n.a.c.	1.2.2.02.09.99.999	Indisponibile	CASA NERA - F1 ABITAZIONE RURALE (rudere)	TR	ALLERONA	CASA NERA	10/07/1975			TRASFERIMENTO A TITOLO GRATUITO	Valore relazione di stima	0,00	0,00	39.000,00	0,00	0,00	39.000,00	0,00	0,00	0,00	AGENZIA FORESTALE REGIONALE	Relazione di Stima 2017 - Potere Edificatorio
477	Beni immobili n.a.c.	1.2.2.02.09.99.999	Indisponibile	CASA NERA - F2 ANNESSO (rudere)	TR	ALLERONA	CASA NERA	10/07/1975			TRASFERIMENTO A TITOLO GRATUITO	Valore relazione di stima	0,00	0,00	7.200,00	0,00	0,00	7.200,00	0,00	0,00	0,00	AGENZIA FORESTALE REGIONALE	Relazione di Stima 2017 - Potere Edificatorio
892	Beni immobili n.a.c.	1.2.2.02.09.99.999	Indisponibile	CASA NERA - F3 ANNESSO (rudere)	TR	ALLERONA	CASA NERA	10/07/1975			TRASFERIMENTO A TITOLO GRATUITO	Valore relazione di stima	0,00	0,00	7.300,00	0,00	0,00	7.300,00	0,00	0,00	0,00	AGENZIA FORESTALE REGIONALE	Relazione di Stima 2017 - Potere Edificatorio
123	Beni immobili n.a.c.	1.2.2.02.09.99.999	Indisponibile	MEANA - F1 ABITAZIONE	TR	ALLERONA	MEANA	10/07/1975			TRASFERIMENTO A TITOLO GRATUITO	Valore relazione di stima	0,00	0,00	42.000,00	0,00	0,00	42.000,00	0,00	0,00	0,00	AGENZIA FORESTALE REGIONALE	Relazione di Stima 2017 - Potere Edificatorio
910	Beni immobili n.a.c.	1.2.2.02.09.99.999	Indisponibile	MEANA - F2 MAGAZZINO (RUDERE)	TR	ALLERONA	MEANA	10/07/1975			TRASFERIMENTO A TITOLO GRATUITO	Valore relazione di stima	0,00	0,00	2.600,00	0,00	0,00	2.600,00	0,00	0,00	0,00	AGENZIA FORESTALE REGIONALE	Relazione di Stima 2017 - Potere Edificatorio

Codice identificativo univoco del bene-N (Codice Fabbricato da Sistema)	Classificazione secondo il piano dei conti dello Stato Patrimoniale in base al D.lgs.118/2011 (Descrizione)	Classificazione secondo il piano dei conti dello Stato Patrimoniale in base al D.lgs.118/2011 (Codice)	Classificazione ai sensi del codice civile (demaniale, disponibile, indisponibile)	Denominazione	Prov.	Comune	Indirizzo	Data di acquisizione	Data Decreto di Vincolo ai sensi del D.lgs 42/04	Data fine lavori straordinari	Modalità di acquisizione	Criterio di valutazione secondo i principi del D.lgs 118/2011	Valore dell'immobile secondo i principi del D.lgs 118/2011 al 31/12/2019 (euro)	Costi straordinari al 31/12/2019 (euro)	Valore terreno al 31/12/2019 (euro)	Valore dell'immobile secondo i principi del D.lgs 118/2011 al 31/12/2018 (euro)	Costi straordinari al 31/12/2018 (euro)	Valore terreno al 31/12/2018 (euro)	Differenze +/- tra il 2019 e il 2018	Differenze +/- tra il 2019 e il 2018	Differenze +/- tra il 2019 e il 2018	Ente Gestore	Note
802	Beni immobili n.a.c.	1.2.2.02.09.99.999	Indisponibile	POD. BELVEDERE - ABITAZIONE RURALE (Rudere)	TR	ALLERONA	POD. BELVEDERE	10/07/1975			TRASFERIMENTO A TITOLO GRATUITO	Valore relazione di stima	0,00	0,00	75.000,00	0,00	0,00	75.000,00	0,00	0,00	0,00	AGENZIA FORESTALE REGIONALE	Relazione di Stima 2017 - Potere Edificatorio
943	Fabbricati ad uso abitativo	1.2.2.02.09.01.001	Indisponibile	POD. CASA NOVA - F1 MINIAPPARTAMENTI	TR	ALLERONA	POD. CASA NOVA	10/07/1975			TRASFERIMENTO A TITOLO GRATUITO	Valore catastale	224.198,73	0,00	56.049,68	224.198,73	0,00	56.049,68	0,00	0,00	0,00	AGENZIA FORESTALE REGIONALE	
804	Beni immobili n.a.c.	1.2.2.02.09.99.999	Indisponibile	POD. FALLO - ABITAZIONE RURALE (RUDERE)	TR	ALLERONA	FALLO	10/07/1975			TRASFERIMENTO A TITOLO GRATUITO	Valore relazione di stima	0,00	0,00	47.300,00	0,00	0,00	47.300,00	0,00	0,00	0,00	AGENZIA FORESTALE REGIONALE	Relazione di Stima 2017 - Potere Edificatorio
501	Beni immobili n.a.c.	1.2.2.02.09.99.999	Indisponibile	POD. FORNACIO - FABBR. RURALE - Rudere	TR	ALLERONA	FORNACIO	10/07/1975			TRASFERIMENTO A TITOLO GRATUITO	Valore relazione di stima	0,00	0,00	37.400,00	0,00	0,00	37.400,00	0,00	0,00	0,00	AGENZIA FORESTALE REGIONALE	Relazione di Stima 2017 - Potere Edificatorio
479	Fabbricati rurali	1.2.2.02.09.05.001	Indisponibile	POD. GRANARO - ABITAZIONE RURALE	TR	ALLERONA	GRANARO	10/07/1975			TRASFERIMENTO A TITOLO GRATUITO	Valore relazione di stima	0,00	0,00	30.300,00	0,00	0,00	30.300,00	0,00	0,00	0,00	AGENZIA FORESTALE REGIONALE	Relazione di Stima 2017 - Potere Edificatorio
801	Beni immobili n.a.c.	1.2.2.02.09.99.999	Indisponibile	POD. LA FARGNETA - F1 - RUDERE (abitazione)	TR	ALLERONA	FARGNETA	10/07/1975			TRASFERIMENTO A TITOLO GRATUITO	Valore relazione di stima	0,00	0,00	42.500,00	0,00	0,00	42.500,00	0,00	0,00	0,00	AGENZIA FORESTALE REGIONALE	Relazione di Stima 2017 - Potere Edificatorio
896	Beni immobili n.a.c.	1.2.2.02.09.99.999	Indisponibile	POD. LA FARGNETA - F2 - RUDERE (annesso)	TR	ALLERONA	FARGNETA	10/07/1975			TRASFERIMENTO A TITOLO GRATUITO	Valore relazione di stima	0,00	0,00	3.700,00	0,00	0,00	3.700,00	0,00	0,00	0,00	AGENZIA FORESTALE REGIONALE	Relazione di Stima 2017 - Potere Edificatorio
121	Beni immobili n.a.c.	1.2.2.02.09.99.999	Indisponibile	POD. MOSCHEA - RUDERE	TR	ALLERONA	MOSCHEA	10/07/1975			TRASFERIMENTO A TITOLO GRATUITO	Valore relazione di stima	0,00	0,00	70.200,00	0,00	0,00	70.200,00	0,00	0,00	0,00	AGENZIA FORESTALE REGIONALE	Relazione di Stima 2017 - Potere Edificatorio
120	Beni immobili n.a.c.	1.2.2.02.09.99.999	Indisponibile	POD. PORCARECCIA - FABBRICATO RURALE Rudere	TR	ALLERONA	POD. PORCARECCIA	10/07/1975			TRASFERIMENTO A TITOLO GRATUITO	Valore relazione di stima	0,00	0,00	30.000,00	0,00	0,00	30.000,00	0,00	0,00	0,00	AGENZIA FORESTALE REGIONALE	Relazione di Stima 2017 - Potere Edificatorio
125	Beni immobili n.a.c.	1.2.2.02.09.99.999	Indisponibile	POD. SCONFITTA - F1 ABITAZIONE (RUDERE)	TR	ALLERONA	POD. SCONFITTA	10/07/1975			TRASFERIMENTO A TITOLO GRATUITO	Valore relazione di stima	0,00	0,00	48.500,00	0,00	0,00	48.500,00	0,00	0,00	0,00	AGENZIA FORESTALE REGIONALE	Relazione di Stima 2017 - Potere Edificatorio
1452	Beni immobili n.a.c.	1.2.2.02.09.99.999	Indisponibile	POD. SCONFITTA - F2 RICOVERO ANIMALI (RUDERE)	TR	ALLERONA	POD. SCONFITTA	10/07/1975			TRASFERIMENTO A TITOLO GRATUITO	Valore relazione di stima	0,00	0,00	2.000,00	0,00	0,00	2.000,00	0,00	0,00	0,00	AGENZIA FORESTALE REGIONALE	Relazione di Stima 2017 - Potere Edificatorio
124	Beni immobili n.a.c.	1.2.2.02.09.99.999	Indisponibile	POD. SCOPETO - RUDERE	TR	ALLERONA	SCOPETO	10/07/1975			TRASFERIMENTO A TITOLO GRATUITO	Valore relazione di stima	0,00	0,00	59.000,00	0,00	0,00	59.000,00	0,00	0,00	0,00	AGENZIA FORESTALE REGIONALE	Relazione di Stima 2017 - Potere Edificatorio
803	Beni immobili n.a.c.	1.2.2.02.09.99.999	Indisponibile	PODERUCCIO - F1 EX-ABITAZIONE RURALE (rudere)	TR	ALLERONA	PODERUCCIO	10/07/1975			TRASFERIMENTO A TITOLO GRATUITO	Valore relazione di stima	0,00	0,00	48.000,00	0,00	0,00	48.000,00	0,00	0,00	0,00	AGENZIA FORESTALE REGIONALE	Relazione di Stima 2017 - Potere Edificatorio
2078	Beni immobili n.a.c.	1.2.2.02.09.99.999	Indisponibile	PORCARECCIA - Fabbricato rurale (Rudere)	TR	ALLERONA	PORCARECCIA	10/07/1975			TRASFERIMENTO A TITOLO GRATUITO		0,00	0,00	0,00	0,00	0,00	0,00	0,00	0,00	0,00	AGENZIA FORESTALE REGIONALE	Fabbricato non più presente in loco in corso regolarizzazione catastale
893	Beni immobili n.a.c.	1.2.2.02.09.99.999	Disponibile	SAN PIETRO	TR	ALLERONA	SAN PIETRO	10/07/1975			TRASFERIMENTO A TITOLO GRATUITO	Valore perizia di stima	115.840,00	0,00	28.960,00	115.840,00	0,00	28.960,00	0,00	0,00	0,00	AGENZIA FORESTALE REGIONALE	Perizia di stima con presa d'atto DGR 675/2014.
2123	Fabbricati ad uso commerciale	1.2.2.02.09.02.001	Indisponibile	VILLALBA BAITA Punto Ristoro	TR	ALLERONA	VILLALBA SP50	15/02/2010			TRASFERIMENTO A TITOLO GRATUITO	Valore catastale	40.085,43	0,00	10.021,36	40.085,43	0,00	10.021,36	0,00	0,00	0,00	AGENZIA FORESTALE REGIONALE	Fabbricato realizzato successivamente all'acquisizione del terreno. La data di acquisizione indicata riguarda la data della costituzione.
2362	Fabbricati ad uso commerciale	1.2.2.02.09.02.001	Indisponibile	VILLALBA Parco Attrezzato	TR	ALLERONA	VILLALBA SP 50	16/03/2011			TRASFERIMENTO A TITOLO GRATUITO	Valore catastale	41.995,19	0,00	10.498,80	41.995,19	0,00	10.498,80	0,00	0,00	0,00	AGENZIA FORESTALE REGIONALE	Fabbricato realizzato successivamente all'acquisizione del terreno. La data di acquisizione indicata riguarda la data della costituzione.
2044	Infrastrutture Demaniale	1.2.2.01.01.01.001	Demaniale	MAGAZZINO DI PALOMBARA SS 205 AMERINA KM 8+630	TR	AMELIA	PALOMBARA	13/11/2009			TRASFERIMENTO A TITOLO GRATUITO	Valore catastale	3.609,98	0,00	902,50	3.609,98	0,00	902,50	0,00	0,00	0,00	PROVINCIA	
258	Fabbricati ad uso strumentale	1.2.2.02.09.19.001	Indisponibile	VIVAIO RIO GRANDE - F1 UFFICI	TR	AMELIA	NOCICCHIA	09/10/1975			TRASFERIMENTO A TITOLO GRATUITO	Valore catastale	17.699,81	0,00	4.424,95	17.699,81	0,00	4.424,95	0,00	0,00	0,00	AGENZIA FORESTALE REGIONALE	
259	Fabbricati ad uso strumentale	1.2.2.02.09.19.001	Indisponibile	VIVAIO RIO GRANDE - F2 MAGAZZINO - RIMESSA ATTREZZI	TR	AMELIA	NOCICCHIA	09/10/1975			TRASFERIMENTO A TITOLO GRATUITO	Valore catastale	25.217,47	0,00	6.304,37	25.217,47	0,00	6.304,37	0,00	0,00	0,00	AGENZIA FORESTALE REGIONALE	
261	Fabbricati ad uso strumentale	1.2.2.02.09.19.001	Indisponibile	VIVAIO RIO GRANDE - F3 EX PICCIONAIA	TR	AMELIA	NOCICCHIA	09/10/1975			TRASFERIMENTO A TITOLO GRATUITO		0,00	0,00	0,00	0,00	0,00	0,00	0,00	0,00	0,00	AGENZIA FORESTALE REGIONALE	Pertinenza non valutato

Codice identificativo univoco del bene-N (Codice Fabbricato da Sistema)	Classificazione secondo il piano dei conti dello Stato Patrimoniale in base al D.lgs.118/2011 (Descrizione)	Classificazione secondo il piano dei conti dello Stato Patrimoniale in base al D.lgs.118/2011 (Codice)	Classificazione ai sensi del codice civile (demaniale, disponibile, indisponibile)	Denominazione	Prov.	Comune	Indirizzo	Data di acquisizione	Data Decreto di Vincolo ai sensi del D.lgs 42/04	Data fine lavori straordinari	Modalità di acquisizione	Criterio di valutazione secondo i principi del D.lgs 118/2011	Valore dell'immobile secondo i principi del D.lgs 118/2011 al 31/12/2019 (euro)	Costi straordinari al 31/12/2019 (euro)	Valore terreno al 31/12/2019 (euro)	Valore dell'immobile secondo i principi del D.lgs 118/2011 al 31/12/2018 (euro)	Costi straordinari al 31/12/2018 (euro)	Valore terreno al 31/12/2018 (euro)	Differenze +/- tra il 2019 e il 2018	Differenze +/- tra il 2019 e il 2018	Differenze +/- tra il 2019 e il 2018	Ente Gestore	Note
262	Fabbricati ad uso strumentale	1.2.2.02.09.19.001	Indisponibile	VIVAO RIO GRANDE - F4 RIMESSA ATTREZZI	TR	AMELIA	NOCICCHIA	09/10/1975			TRASFERIMENTO A TITOLO GRATUITO	Valore catastale	7.115,14	0,00	1.778,78	7.115,14	0,00	1.778,78	0,00	0,00	0,00	AGENZIA FORESTALE REGIONALE	
816	Fabbricati ad uso commerciale	1.2.2.02.09.02.001	Indisponibile	VIVAO - F1 UFFICI	TR	ARRONE	CASTEL DI LAGO	09/10/1975			TRASFERIMENTO A TITOLO GRATUITO	Valore catastale	366.998,69	0,00	91.749,67	366.998,69	0,00	91.749,67	0,00	0,00	0,00	AGENZIA FORESTALE REGIONALE	
2108	Infrastrutture idrauliche	1.2.2.02.09.10.001	Indisponibile	ACQUE MINERALI - Via Santureggio p.la 184	PG	ASSISI	VIA SANTUREGGIO	12/12/1980			TRASFERIMENTO A TITOLO GRATUITO	Valore catastale	4,37	0,00	1,09	4,37	0,00	1,09	0,00	0,00	0,00	REGIONE	La data di acquisizione indicata riguarda la data della costituzione.
2109	Infrastrutture idrauliche	1.2.2.02.09.10.001	Indisponibile	ACQUE MINERALI - Via Santureggio p.la 244	PG	ASSISI	VIA SANTUREGGIO	10/03/1980			TRASFERIMENTO A TITOLO GRATUITO	Valore catastale	3,28	0,00	0,82	3,28	0,00	0,82	0,00	0,00	0,00	REGIONE	La data di acquisizione indicata riguarda la data della costituzione.
835	Fabbricati ad uso strumentale di valore culturale, storico ed artistico	1.2.2.02.10.09.001	Indisponibile	BANDITA CILLENI	PG	ASSISI	SANTA MARIA DI LIGNANO	25/11/1981	25/05/2007		TRASFERIMENTO A TITOLO GRATUITO	Valore catastale	94.746,62	0,00	23.686,66	94.746,62	0,00	23.686,66	0,00	0,00	0,00	AGENZIA FORESTALE REGIONALE	
232	Fabbricati ad uso abitativo	1.2.2.02.09.01.001	Disponibile	BANDITA PICCOLA - ABITAZIONE	PG	ASSISI	SANTA MARIA DI LIGNANO	28/05/1980			TRASFERIMENTO A TITOLO GRATUITO	Valore catastale	263.243,90	0,00	65.810,98	263.243,90	0,00	65.810,98	0,00	0,00	0,00	AGENZIA FORESTALE REGIONALE	
335	Fabbricati ad uso abitativo	1.2.2.02.09.01.001	Disponibile	BANDITELLA DI BANDITA - F1 - MINI APPARTAMENTI (n°8)	PG	ASSISI	S. MARIA DI LIGNANO	28/05/1980			TRASFERIMENTO A TITOLO GRATUITO	Valore catastale	180.472,32	0,00	45.118,08	180.472,32	0,00	45.118,08	0,00	0,00	0,00	AGENZIA FORESTALE REGIONALE	
333	Fabbricati ad uso abitativo	1.2.2.02.09.01.001	Disponibile	BANDITELLA DI BANDITA - F2 - MINI APPARTAMENTI (n°2)	PG	ASSISI	S. MARIA DI LIGNANO	28/05/1980			TRASFERIMENTO A TITOLO GRATUITO	Valore catastale	54.141,70	0,00	13.535,42	54.141,70	0,00	13.535,42	0,00	0,00	0,00	AGENZIA FORESTALE REGIONALE	
334	Beni immobili n.a.c.	1.2.2.02.09.99.999	Disponibile	BANDITELLA DI BANDITA - F3 FIENILE SEMI-RUDERE	PG	ASSISI	S. MARIA DI LIGNANO	28/05/1980			TRASFERIMENTO A TITOLO GRATUITO	Valore catastale	3.366,72	0,00	841,68	3.366,72	0,00	841,68	0,00	0,00	0,00	AGENZIA FORESTALE REGIONALE	
336	Beni immobili n.a.c.	1.2.2.02.09.99.999	Disponibile	BANDITELLA DI BANDITA - F4 RUDERE	PG	ASSISI	S. MARIA DI LIGNANO	28/05/1980			TRASFERIMENTO A TITOLO GRATUITO	Valore relazione di stima	0,00	0,00	50.000,00	0,00	0,00	50.000,00	0,00	0,00	0,00	AGENZIA FORESTALE REGIONALE	Relazione di Stima 2017 - Potere Edificatorio
85	Fabbricati ad uso abitativo	1.2.2.02.09.01.001	Indisponibile	BANDITELLA DI NOTIANO - ABITAZIONE	PG	ASSISI	ARMENZANO	10/07/1975			TRASFERIMENTO A TITOLO GRATUITO	Valore catastale	101.625,22	0,00	25.406,30	101.625,22	0,00	25.406,30	0,00	0,00	0,00	AGENZIA FORESTALE REGIONALE	
84	Fabbricati ad uso strumentale	1.2.2.02.09.19.001	Indisponibile	BARACCA DI CIBROCCOLO	PG	ASSISI	MONTARONE	10/07/1975			TRASFERIMENTO A TITOLO GRATUITO	Valore relazione di stima	0,00	0,00	7.000,00	0,00	0,00	7.000,00	0,00	0,00	0,00	AGENZIA FORESTALE REGIONALE	Relazione di Stima 2017 - Potere Edificatorio
263	Fabbricati ad uso abitativo	1.2.2.02.09.01.001	Disponibile	CANONICA - F1 - MINIAPPARTAMENTI (n°7)	PG	ASSISI	SANTA MARIA DI LIGNANO	28/05/1980			TRASFERIMENTO A TITOLO GRATUITO	Valore catastale	268.972,03	0,00	67.243,01	268.972,03	0,00	67.243,01	0,00	0,00	0,00	AGENZIA FORESTALE REGIONALE	
264	Beni immobili n.a.c.	1.2.2.02.09.99.999	Disponibile	CANONICA - F2 - FIENILE SEMI-RUDERE	PG	ASSISI	SANTA MARIA DI LIGNANO	28/05/1980			TRASFERIMENTO A TITOLO GRATUITO	Valore catastale	56.085,12	0,00	14.021,28	56.085,12	0,00	14.021,28	0,00	0,00	0,00	AGENZIA FORESTALE REGIONALE	
1983	Beni immobili n.a.c.	1.2.2.02.09.99.999	Disponibile	CANONICA - F3	PG	ASSISI	SANTA MARIA DI LIGNANO	28/05/1980			TRASFERIMENTO A TITOLO GRATUITO	Valore catastale	0,00	0,00	0,00	0,00	0,00	0,00	0,00	0,00	0,00	AGENZIA FORESTALE REGIONALE	Il valore e' ricompreso nei fabbricati cod. 263-264.
187	Fabbricati ad uso abitativo	1.2.2.02.09.01.001	Indisponibile	CAPANNE - F1 ABITAZIONE	PG	ASSISI	FRAZIONE SANTA MARIA DI LIGNANO	10/07/1975			TRASFERIMENTO A TITOLO GRATUITO	Valore catastale	69.932,35	0,00	17.483,09	69.932,35	0,00	17.483,09	0,00	0,00	0,00	AGENZIA FORESTALE REGIONALE	
1458	Fabbricati rurali	1.2.2.02.09.05.001	Indisponibile	CAPANNE - F2 ANNESSO	PG	ASSISI	FRAZIONE SANTA MARIA DI LIGNANO	10/07/1975			TRASFERIMENTO A TITOLO GRATUITO	Valore catastale	83.224,51	0,00	20.806,13	83.224,51	0,00	20.806,13	0,00	0,00	0,00	AGENZIA FORESTALE REGIONALE	
746	Fabbricati ad uso strumentale	1.2.2.02.09.19.001	Indisponibile	CARCERELLE - Magazzino	PG	ASSISI	EREMO DELLE CARCERI	10/07/1975			TRASFERIMENTO A TITOLO GRATUITO	Valore catastale	7.218,62	0,00	1.804,66	7.218,62	0,00	1.804,66	0,00	0,00	0,00	AGENZIA FORESTALE REGIONALE	
158	Fabbricati ad uso abitativo	1.2.2.02.09.01.001	Indisponibile	CASA PIOMBINO - Uffici Sede Ente Parco Monte Subasio	PG	ASSISI	COSTA DI TREX	28/05/1980			TRASFERIMENTO A TITOLO GRATUITO	Valore catastale	149.929,92	0,00	37.482,48	149.929,92	0,00	37.482,48	0,00	0,00	0,00	AGENZIA FORESTALE REGIONALE	
535	Beni immobili n.a.c.	1.2.2.02.09.99.999	Indisponibile	CASA SANTA LUCIA 1 - F1 FIENILE	PG	ASSISI	S. MARIA DI LIGNANO	28/05/1980			TRASFERIMENTO A TITOLO GRATUITO	Valore catastale	168.337,34	0,00	42.084,34	168.337,34	0,00	42.084,34	0,00	0,00	0,00	AGENZIA FORESTALE REGIONALE	
537	Fabbricati rurali	1.2.2.02.09.05.001	Indisponibile	CASA SANTA LUCIA 1 - F2 STALLA	PG	ASSISI	S. MARIA DI LIGNANO	28/05/1980			TRASFERIMENTO A TITOLO GRATUITO	Valore catastale	810.730,37	0,00	202.682,59	810.730,37	0,00	202.682,59	0,00	0,00	0,00	AGENZIA FORESTALE REGIONALE	

Codice identificativo univoco del bene-N (Codice Fabbricato da Sistema)	Classificazione secondo il piano dei conti dello Stato Patrimoniale in base al D.lgs.118/2011 (Descrizione)	Classificazione secondo il piano dei conti dello Stato Patrimoniale in base al D.lgs.118/2011 (Codice)	Classificazione ai sensi del codice civile (demaniale, disponibile, indisponibile)	Denominazione	Prov.	Comune	Indirizzo	Data di acquisizione	Data Decreto di Vincolo ai sensi del D.lgs 42/04	Data fine lavori straordinari	Modalità di acquisizione	Criterio di valutazione secondo i principi del D.lgs 118/2011	Valore dell'immobile secondo i principi del D.lgs 118/2011 al 31/12/2019 (euro)	Costi straordinari al 31/12/2019 (euro)	Valore terreno al 31/12/2019 (euro)	Valore dell'immobile secondo i principi del D.lgs 118/2011 al 31/12/2018 (euro)	Costi straordinari al 31/12/2018 (euro)	Valore terreno al 31/12/2018 (euro)	Differenze +/- tra il 2019 e il 2018	Differenze +/- tra il 2019 e il 2018	Differenze +/- tra il 2019 e il 2018	Ente Gestore	Note
538	Fabbricati rurali	1.2.2.02.09.05.001	Indisponibile	CASA SANTA LUCIA 1 - F3 STALLA	PG	ASSISI	S. MARIA DI LIGNANO	28/05/1980			TRASFERIMENTO A TITOLO GRATUITO	Valore catastale	16.380,67	0,00	4.095,17	16.380,67	0,00	4.095,17	0,00	0,00	0,00	AGENZIA FORESTALE REGIONALE	
540	Fabbricati rurali	1.2.2.02.09.05.001	Indisponibile	CASA SANTA LUCIA 1 - F4 RUDERE	PG	ASSISI	S. MARIA DI LIGNANO	28/05/1980			TRASFERIMENTO A TITOLO GRATUITO	Valore catastale	64.310,40	0,00	16.077,60	64.310,40	0,00	16.077,60	0,00	0,00	0,00	AGENZIA FORESTALE REGIONALE	
542	Fabbricati rurali	1.2.2.02.09.05.001	Indisponibile	CASA SANTA LUCIA 1 - F5 STALLA	PG	ASSISI	S. MARIA DI LIGNANO	28/05/1980			TRASFERIMENTO A TITOLO GRATUITO	Valore catastale	267.652,22	0,00	66.913,06	267.652,22	0,00	66.913,06	0,00	0,00	0,00	AGENZIA FORESTALE REGIONALE	
646	Fabbricati ad uso abitativo	1.2.2.02.09.01.001	Indisponibile	CASACCIO - ABITAZIONE	PG	ASSISI	S. MARIA DI LIGNANO	28/05/1980			TRASFERIMENTO A TITOLO GRATUITO	Valore catastale	85.571,14	0,00	21.392,78	85.571,14	0,00	21.392,78	0,00	0,00	0,00	AGENZIA FORESTALE REGIONALE	
86	Beni immobili n.a.c.	1.2.2.02.09.99.999	Indisponibile	CERQUA GROSSA 1	PG	ASSISI	NOTIANO	10/07/1975			TRASFERIMENTO A TITOLO GRATUITO	Valore relazione di stima	0,00	0,00	46.440,00	0,00	0,00	46.440,00	0,00	0,00	0,00	AGENZIA FORESTALE REGIONALE	Relazione di Stima 2017 - Potere Edificatorio
1982	Infrastrutture idrauliche	1.2.2.02.09.10.001	Indisponibile	CONSERVONE ACQUA	PG	ASSISI	SANTA MARIA DI LIGNANO	28/05/1980			TRASFERIMENTO A TITOLO GRATUITO	Valore catastale	9.932,02	0,00	2.483,01	9.932,02	0,00	2.483,01	0,00	0,00	0,00	AGENZIA FORESTALE REGIONALE	
1979	Infrastrutture idrauliche	1.2.2.02.09.10.001	Indisponibile	CONSERVONE ACQUA	PG	ASSISI	ARMENZANO	10/07/1975			TRASFERIMENTO A TITOLO GRATUITO	Valore catastale	5.037,98	0,00	1.259,50	5.037,98	0,00	1.259,50	0,00	0,00	0,00	AGENZIA FORESTALE REGIONALE	
1981	Infrastrutture idrauliche	1.2.2.02.09.10.001	Indisponibile	CONSERVONE ACQUA FRAZIONE SANTA MARIA DI LIGNANO	PG	ASSISI	SANTA MARIA DI LIGNANO	28/05/1980			TRASFERIMENTO A TITOLO GRATUITO	Valore catastale	10.579,77	0,00	2.644,94	10.579,77	0,00	2.644,94	0,00	0,00	0,00	AGENZIA FORESTALE REGIONALE	
173	Fabbricati ad uso strumentale	1.2.2.02.09.19.001	Indisponibile	FONTE BREGNO - RIFUGIO	PG	ASSISI	MADONNA DELLA SPELLA	10/07/1975			TRASFERIMENTO A TITOLO GRATUITO	Valore catastale	17.213,95	0,00	4.303,49	17.213,95	0,00	4.303,49	0,00	0,00	0,00	AGENZIA FORESTALE REGIONALE	
167	Beni immobili n.a.c.	1.2.2.02.09.99.999	Indisponibile	I MULINI - RUDERE	PG	ASSISI	Armenzano	10/07/1975			TRASFERIMENTO A TITOLO GRATUITO	Valore relazione di stima	0,00	0,00	1.932,00	0,00	0,00	1.932,00	0,00	0,00	0,00	AGENZIA FORESTALE REGIONALE	Relazione di Stima 2017 - Potere Edificatorio
1099	Beni immobili n.a.c.	1.2.2.02.09.99.999	Indisponibile	IL CASTELLACCIO - DRAOLI	PG	ASSISI	CASTELLACCIO	29/09/2001			DEVOLUZIONE	Valore perizia di stima	39.347,10	0,00	1.157,50	39.347,10	0,00	1.157,50	0,00	0,00	0,00	REGIONE	Stima con presa d'atto D.G.R. 293 del 21/03/2016.
1097	Beni immobili n.a.c.	1.2.2.02.09.99.999	Indisponibile	IL CASTELLACCIO - S. ANTONIO	PG	ASSISI	LOC. S ANTONIO	29/09/2001			DEVOLUZIONE	Valore perizia di stima	93.345,10	0,00	5.075,00	93.345,10	0,00	5.075,00	0,00	0,00	0,00	REGIONE	Stima con presa d'atto dgr 293 del 21/03/2016.
83	Fabbricati ad uso abitativo	1.2.2.02.09.01.001	Indisponibile	LA CASTELLANA - ABITAZIONE	PG	ASSISI	VOC. CASTELLANA	10/07/1975			TRASFERIMENTO A TITOLO GRATUITO	Valore catastale	65.455,49	0,00	16.363,87	65.455,49	0,00	16.363,87	0,00	0,00	0,00	AGENZIA FORESTALE REGIONALE	
836	Beni immobili n.a.c.	1.2.2.02.09.99.999	Indisponibile	LA FORNACE 1 - F1 RUDERE	PG	ASSISI	SANTA MARIA DI LIGNANO	28/05/1980			TRASFERIMENTO A TITOLO GRATUITO	Valore relazione di stima	0,00	0,00	32.288,00	0,00	0,00	32.288,00	0,00	0,00	0,00	AGENZIA FORESTALE REGIONALE	Relazione di Stima 2017 - Potere Edificatorio
345	Beni immobili di valore culturale, storico ed artistico n.a.c.	1.2.2.02.10.99.999	Indisponibile	LA FORNACE 1 - F2 FIENILE	PG	ASSISI	SANTA MARIA DI LIGNANO	28/05/1980	26/01/2012		TRASFERIMENTO A TITOLO GRATUITO	Valore catastale	5.222,78	0,00	1.305,70	5.222,78	0,00	1.305,70	0,00	0,00	0,00	AGENZIA FORESTALE REGIONALE	
255	Beni immobili di valore culturale, storico ed artistico n.a.c.	1.2.2.02.10.99.999	Indisponibile	LE MANDRIE - MAGAZZINO	PG	ASSISI	RIFUGIO DEI CACCIATORI	10/07/1975	23/11/2016		TRASFERIMENTO A TITOLO GRATUITO	Valore catastale	38.871,17	0,00	9.717,79	38.871,17	0,00	9.717,79	0,00	0,00	0,00	AGENZIA FORESTALE REGIONALE	
80	Beni immobili n.a.c.	1.2.2.02.09.99.999	Indisponibile	LE MONTERELLE - F1	PG	ASSISI	LE MONTERELLE	10/07/1975			TRASFERIMENTO A TITOLO GRATUITO	Valore relazione di stima	0,00	0,00	17.640,00	0,00	0,00	17.640,00	0,00	0,00	0,00	AGENZIA FORESTALE REGIONALE	Relazione di Stima 2017 - Potere Edificatorio
81	Beni immobili n.a.c.	1.2.2.02.09.99.999	Indisponibile	LE MONTERELLE - F2	PG	ASSISI	LE MONTERELLE	10/07/1975			TRASFERIMENTO A TITOLO GRATUITO	Valore relazione di stima	0,00	0,00	34.272,00	0,00	0,00	34.272,00	0,00	0,00	0,00	AGENZIA FORESTALE REGIONALE	Relazione di Stima 2017 - Potere Edificatorio
188	Beni immobili n.a.c.	1.2.2.02.09.99.999	Indisponibile	LE MONTERELLE - F3	PG	ASSISI	LE MONTERELLE	10/07/1975			TRASFERIMENTO A TITOLO GRATUITO	Valore relazione di stima	0,00	0,00	13.608,00	0,00	0,00	13.608,00	0,00	0,00	0,00	AGENZIA FORESTALE REGIONALE	Relazione di Stima 2017 - Potere Edificatorio
189	Opere destinate al culto di valore culturale, storico ed artistico	1.2.2.02.10.04.001	Indisponibile	LE MONTERELLE - F4 CHESA	PG	ASSISI	LE MONTERELLE	10/07/1975	12/06/2007		TRASFERIMENTO A TITOLO GRATUITO	Valore catastale	2.623,66	0,00	655,91	2.623,66	0,00	655,91	0,00	0,00	0,00	AGENZIA FORESTALE REGIONALE	
2111	Infrastrutture idrauliche	1.2.2.02.09.10.001	Indisponibile	Loc. Fossa Rotonda snc piano T	PG	ASSISI	Loc. Fossa Rotonda	10/07/1975			TRASFERIMENTO A TITOLO GRATUITO	Valore catastale	69.412,22	0,00	17.353,06	69.412,22	0,00	17.353,06	0,00	0,00	0,00	AGENZIA FORESTALE REGIONALE	

Codice identificativo univoco del bene-N (Codice Fabbricato da Sistema)	Classificazione secondo il piano dei conti dello Stato Patrimoniale in base al D.lgs.118/2011 (Descrizione)	Classificazione secondo il piano dei conti dello Stato Patrimoniale in base al D.lgs.118/2011 (Codice)	Classificazione ai sensi del codice civile (demaniale,disponibile,indisponibile)	Denominazione	Prov.	Comune	Indirizzo	Data di acquisizione	Data Decreto di Vincolo ai sensi del D.lgs 42/04	Data fine lavori straordinari	Modalità di acquisizione	Criterio di valutazione secondo i principi del D.lgs 118/2011	Valore dell'immobile secondo i principi del D.lgs 118/2011 al 31/12/2019 (euro)	Costi straordinari al 31/12/2019 (euro)	Valore terreno al 31/12/2019 (euro)	Valore dell'immobile secondo i principi del D.lgs 118/2011 al 31/12/2018 (euro)	Costi straordinari al 31/12/2018 (euro)	Valore terreno al 31/12/2018 (euro)	Differenze +/- tra il 2019 e il 2018	Differenze +/- tra il 2019 e il 2018	Differenze +/- tra il 2019 e il 2018	Ente Gestore	Note	
2026	Altri Beni Immobili Demaniali	1.2.2.01.02.01.001	Demaniale	MAGAZZINO DI PIAN DELLA PIEVE 33.444 DEL. SUBASIO KM 29+700	PG	ASSISI	PIAN DELLA PIEVE	13/11/2009			TRASFERIMENTO A TITOLO GRATUITO		0,00	0,00	0,00	0,00	0,00	0,00	0,00	0,00	0,00	0,00	PROVINCIA	Fabbricato non più presente in loco-Effettuata variazione catastale anno 2018, iscritto nell'elenco terreni
2027	Altri Beni Immobili Demaniali	1.2.2.01.02.01.001	Demaniale	MAGAZZINO DI VIOLE DI ASSISI KM 13+400	PG	ASSISI	VIOLE DI ASSISI	13/11/2009			TRASFERIMENTO A TITOLO GRATUITO		0,00	0,00	0,00	0,00	0,00	0,00	0,00	0,00	0,00	0,00	PROVINCIA	Fabbricato non più presente in loco-Effettuata variazione catastale anno 2018, iscritto nell'elenco terreni
73	Beni immobili n.a.c.	1.2.2.02.09.99.999	Indisponibile	MALFORE 1 - F1 UNITA' COLLABENTE	PG	ASSISI	MALFORE 1	10/07/1975			TRASFERIMENTO A TITOLO GRATUITO	Valore relazione di stima	0,00	0,00	12.936,00	0,00	0,00	12.936,00	0,00	0,00	0,00	0,00	AGENZIA FORESTALE REGIONALE	Relazione di Stima 2017 - Potere Edificatorio
208	Infrastrutture telematiche	1.2.2.02.09.09.001	Indisponibile	MORTARO- OSSERVATORIO MONTE SUBASIO	PG	ASSISI	Il Mortaro	10/07/1975			TRASFERIMENTO A TITOLO GRATUITO	Valore catastale	33.524,74	0,00	8.381,18	33.524,74	0,00	8.381,18	0,00	0,00	0,00	0,00	AGENZIA FORESTALE REGIONALE	
181	Beni immobili di valore culturale, storico ed artistico n.a.c.	1.2.2.02.10.99.999	Indisponibile	NOTIANO 1 - F1	PG	ASSISI	NOTIANO	10/07/1975	07/05/2007		TRASFERIMENTO A TITOLO GRATUITO	Valore relazione di stima	0,00	0,00	19.950,00	0,00	0,00	19.950,00	0,00	0,00	0,00	0,00	AGENZIA FORESTALE REGIONALE	Relazione di Stima 2017 - Potere Edificatorio
183	Beni immobili di valore culturale, storico ed artistico n.a.c.	1.2.2.02.10.99.999	Indisponibile	NOTIANO 1 - F2 PORZ RUR FP	PG	ASSISI	NOTIANO	10/07/1975			TRASFERIMENTO A TITOLO GRATUITO	Valore relazione di stima	0,00	0,00	0,00	0,00	0,00	0,00	0,00	0,00	0,00	0,00	AGENZIA FORESTALE REGIONALE	Valutazione relazione di stima del 2017-Potere edificatorio-Valore ricompreso con il fabbricato cod. 181
1451	Fabbricati ad uso abitativo	1.2.2.02.09.01.001	Indisponibile	NOTIANO 2 - ABITAZIONE	PG	ASSISI	NOTIANO	10/07/1975			TRASFERIMENTO A TITOLO GRATUITO	Valore catastale	41.994,62	0,00	10.498,66	41.994,62	0,00	10.498,66	0,00	0,00	0,00	0,00	AGENZIA FORESTALE REGIONALE	
817	Beni immobili n.a.c.	1.2.2.02.09.99.999	Indisponibile	PIANACCI - ABITAZIONE RURALE	PG	ASSISI	MONTE BANDITELLA	10/07/1975			TRASFERIMENTO A TITOLO GRATUITO	Valore relazione di stima	0,00	0,00	4.914,00	0,00	0,00	4.914,00	0,00	0,00	0,00	0,00	AGENZIA FORESTALE REGIONALE	Relazione di Stima 2017 - Potere Edificatorio
1980	Fabbricati ad uso strumentale	1.2.2.02.09.19.001	Indisponibile	RIFUGIO - LOC. MACCHIONE	PG	ASSISI	MACCHIONE	10/07/1975			TRASFERIMENTO A TITOLO GRATUITO	Valore catastale	26.750,98	0,00	6.687,74	26.750,98	0,00	6.687,74	0,00	0,00	0,00	0,00	AGENZIA FORESTALE REGIONALE	
88	Fabbricati ad uso strumentale	1.2.2.02.09.19.001	Indisponibile	RIFUGIO DEL BRECCIARO	PG	ASSISI	BRECCIARO	10/07/1975			TRASFERIMENTO A TITOLO GRATUITO	Valore catastale	33.317,76	0,00	8.329,44	33.317,76	0,00	8.329,44	0,00	0,00	0,00	0,00	AGENZIA FORESTALE REGIONALE	
789	Fabbricati ad uso strumentale di valore culturale, storico ed artistico	1.2.2.02.10.09.001	Indisponibile	RIFUGIO II - MAGAZZINO	PG	ASSISI	SASSO PIANO	10/07/1975	23/11/2016		TRASFERIMENTO A TITOLO GRATUITO	Valore catastale	5.553,41	0,00	1.388,35	5.553,41	0,00	1.388,35	0,00	0,00	0,00	0,00	AGENZIA FORESTALE REGIONALE	
89	Fabbricati ad uso strumentale di valore culturale, storico ed artistico	1.2.2.02.10.09.001	Indisponibile	RIFUGIO VALLONICA - F1 MAGAZZINO	PG	ASSISI	VALLONICA	10/07/1975	02/02/2017		TRASFERIMENTO A TITOLO GRATUITO	Valore catastale	111.058,75	0,00	27.764,69	111.058,75	0,00	27.764,69	0,00	0,00	0,00	0,00	AGENZIA FORESTALE REGIONALE	
2112	Infrastrutture telematiche	1.2.2.02.09.09.001	Indisponibile	REPETTORE RAI - Loc. Bolsetta	PG	ASSISI	BOLSELLA	10/07/1975			TRASFERIMENTO A TITOLO GRATUITO	Valore catastale	38.756,18	0,00	9.689,04	38.756,18	0,00	9.689,04	0,00	0,00	0,00	0,00	AGENZIA FORESTALE REGIONALE	
2327	Infrastrutture idrauliche	1.2.2.02.09.10.001	Indisponibile	RUOZI - Pertinenza	PG	ASSISI	Ruozì	10/07/1975			TRASFERIMENTO A TITOLO GRATUITO		0,00	0,00	0,00	0,00	0,00	0,00	0,00	0,00	0,00	0,00	AGENZIA FORESTALE REGIONALE	Pertinenza non valutato in corso regolarizzazione catastale
206	Fabbricati ad uso strumentale	1.2.2.02.09.19.001	Indisponibile	STAZI - RIFUGIO	PG	ASSISI	COLLE SAN RUFINO	10/07/1975			TRASFERIMENTO A TITOLO GRATUITO	Valore catastale	67.857,22	0,00	16.964,30	67.857,22	0,00	16.964,30	0,00	0,00	0,00	0,00	AGENZIA FORESTALE REGIONALE	
185	Fabbricati ad uso strumentale	1.2.2.02.09.19.001	Indisponibile	TORGIOVANNETTI 1 - ABITAZIONE RURALE	PG	ASSISI	TORGIOVANNETTI	28/05/1980			TRASFERIMENTO A TITOLO GRATUITO	Valore catastale	28.862,40	0,00	7.215,60	28.862,40	0,00	7.215,60	0,00	0,00	0,00	0,00	AGENZIA FORESTALE REGIONALE	
186	Beni immobili di valore culturale, storico ed artistico n.a.c.	1.2.2.02.10.99.999	Indisponibile	TORGIOVANNETTI 2 - MAGAZZINO	PG	ASSISI	TORGIOVANNETTI	28/05/1980	23/11/2016		TRASFERIMENTO A TITOLO GRATUITO	Valore catastale	16.645,44	0,00	4.161,36	16.645,44	0,00	4.161,36	0,00	0,00	0,00	0,00	AGENZIA FORESTALE REGIONALE	
160	Fabbricati ad uso abitativo	1.2.2.02.09.01.001	Indisponibile	TRE FONTANE - ABITAZIONE RURALE	PG	ASSISI	SAN BENEDETTO	10/07/1975			TRASFERIMENTO A TITOLO GRATUITO	Valore catastale	18.740,74	0,00	4.685,18	18.740,74	0,00	4.685,18	0,00	0,00	0,00	0,00	REGIONE	
2110	Infrastrutture idrauliche	1.2.2.02.09.10.001	Indisponibile	VASCA PER RACCOLTA ACQUA	PG	ASSISI	Stazzarelli	10/07/1975			TRASFERIMENTO A TITOLO GRATUITO	Valore catastale	28.875,84	0,00	7.218,96	28.875,84	0,00	7.218,96	0,00	0,00	0,00	0,00	AGENZIA FORESTALE REGIONALE	
75	Fabbricati ad uso abitativo	1.2.2.02.09.01.001	Indisponibile	ZAMPITTO - ABITAZIONE	PG	ASSISI	Santa Maria di Lignano	10/07/1975			TRASFERIMENTO A TITOLO GRATUITO	Valore catastale	158.397,12	0,00	39.599,28	158.397,12	0,00	39.599,28	0,00	0,00	0,00	0,00	AGENZIA FORESTALE REGIONALE	
2046	Infrastrutture Demaniali	1.2.2.01.01.01.001	Demaniale	MAGAZZINO DI SANTA MARIA DI BASCHI SS 205 AMERINA KM 41+480	TR	BASCHI	SANTA MARIA DI BASCHI	13/11/2009			TRASFERIMENTO A TITOLO GRATUITO	Valore catastale	3.609,98	0,00	902,50	3.609,98	0,00	902,50	0,00	0,00	0,00	0,00	PROVINCIA	

Codice identificativo univoco del bene-N (Codice Fabbricato da Sistema)	Classificazione secondo il piano dei conti dello Stato Patrimoniale in base al D.lgs.118/2011 (Descrizione)	Classificazione secondo il piano dei conti dello Stato Patrimoniale in base al D.lgs.118/2011 (Codice)	Classificazione ai sensi del codice civile (demaniale, disponibile, indisponibile)	Denominazione	Prov.	Comune	Indirizzo	Data di acquisizione	Data Decreto di Vincolo ai sensi del D.lgs 42/04	Data fine lavori straordinari	Modalità di acquisizione	Criterio di valutazione secondo i principi del D.lgs 118/2011	Valore dell'immobile secondo i principi del D.lgs 118/2011 al 31/12/2019 (euro)	Costi straordinari al 31/12/2019 (euro)	Valore terreno al 31/12/2019 (euro)	Valore dell'immobile secondo i principi del D.lgs 118/2011 al 31/12/2018 (euro)	Costi straordinari al 31/12/2018 (euro)	Valore terreno al 31/12/2018 (euro)	Differenze +/- tra il 2019 e il 2018	Differenze +/- tra il 2019 e il 2018	Differenze +/- tra il 2019 e il 2018	Ente Gestore	Note
1989	Altri Beni Immobili Demaniali	1.2.2.01.02.01.001	Demaniale	CASA CANTONIERA DI CAMPIGLIONE KM 5+535	PG	BASTIA UMBRA	CAMPIGLIONE	13/11/2009			TRASFERIMENTO A TITOLO GRATUITO	Valore catastale	118.345,92	0,00	29.586,48	118.345,92	0,00	29.586,48	0,00	0,00	0,00	REGIONE	
166	Fabbricati ad uso commerciale	1.2.2.02.09.02.001	Indisponibile	COLONIA S.LUCIA - F1 CIRCOLO RICREATIVO	PG	BASTIA UMBRA	S. LUCIA	18/11/1975			DEVOLUZIONE	Valore catastale	106.564,92	0,00	26.641,23	106.564,92	0,00	26.641,23	0,00	0,00	0,00	REGIONE	
165	Fabbricati ad uso commerciale	1.2.2.02.09.02.001	Indisponibile	COLONIA S.LUCIA - F2 SEDE WWF E MAGAZZINI	PG	BASTIA UMBRA	S. LUCIA	18/11/1975			DEVOLUZIONE	Valore catastale	16.415,62	0,00	4.103,90	16.415,62	0,00	4.103,90	0,00	0,00	0,00	REGIONE	
256	Beni immobili di valore culturale, storico ed artistico n.a.c.	1.2.2.02.10.99.999	Indisponibile	EX CONVENTO S.ANTONIO	PG	BETTONA	COLLE S.ANTONIO	18/11/1975	11/09/2012		DEVOLUZIONE	Valore catastale	126.850,75	0,00	31.712,69	126.850,75	0,00	31.712,69	0,00	0,00	0,00	REGIONE	
2330	Fabbricati ad uso strumentale	1.2.2.02.09.19.001	Indisponibile	SEDE RAPPRESENTANZA REGIONALE BRUXELLES	PG	BRUXELLES	Rond Point Schuman - 14 - 1040 Bruxelles	30/03/2005			ACQUISIZIONE	Valore acquisizione	2.104.530,41	0,00	526.132,60	2.104.530,41	0,00	526.132,60	0,00	0,00	0,00	REGIONE	
2193	Altri Beni Immobili Demaniali	1.2.2.01.02.01.001	Demaniale	EX ANAS - Bagni Pubblici s.s. 3 km 138+400	PG	CAMPELLO SUL CLITUNNO	Loc Campello sul Clitunno	13/11/2009			TRASFERIMENTO A TITOLO GRATUITO	Valore catastale	11.335,46	0,00	2.833,87	11.335,46	0,00	2.833,87	0,00	0,00	0,00	PROVINCIA	Variazione catastale anno 2018, U.I. iscritta al catasto fabbricati
1100	Beni immobili n.a.c.	1.2.2.02.09.99.999	Indisponibile	IL CASTELLACCIO - PESCI (Rudene)	PG	CANNARA	LOC. C. PESCI	29/09/2001			DEVOLUZIONE	Valore relazione di stima	0,00	0,00	32.580,00	0,00	32.580,00	0,00	0,00	0,00	0,00	REGIONE	Relazione di Stima 2017 - Potere Edificatorio
2205	Altri Beni Immobili Demaniali	1.2.2.01.02.01.001	Demaniale	IMMOBILE IMPIANTO IRRIGUO	PG	CASTIGLIONE DEL LAGO	Località Carraia	18/12/2012			ACQUISIZIONE	Valore catastale	211.379,42	0,00	52.844,85	211.379,42	0,00	52.844,85	0,00	0,00	0,00	PROVINCIA	Fabbricato realizzato successivamente all'acquisizione del terreno. La data di acquisizione indicata riguarda la data della costituzione.
2206	Altri Beni Immobili Demaniali	1.2.2.01.02.01.001	Demaniale	IMMOBILE IMPIANTO IRRIGUO LAGHETTO	PG	CASTIGLIONE DEL LAGO	Località C.Paterna Vecchia	18/12/2012			ACQUISIZIONE	Valore catastale	714.566,06	0,00	178.641,51	714.566,06	0,00	178.641,51	0,00	0,00	0,00	PROVINCIA	Fabbricato realizzato successivamente all'acquisizione del terreno. La data di acquisizione indicata riguarda la data della costituzione.
2203	Altri Beni Immobili Demaniali	1.2.2.01.02.01.001	Demaniale	IMPIANTO REGIONALE DISTRIBUZIONE ACQUA PER L'AGRICOLTURA	PG	CASTIGLIONE DEL LAGO	Via Roma	21/03/2011			ACQUISIZIONE	Valore catastale	130.821,60	0,00	32.705,40	130.821,60	0,00	32.705,40	0,00	0,00	0,00	REGIONE	Fabbricato realizzato successivamente all'acquisizione del terreno. La data di acquisizione indicata riguarda la data della costituzione.
1994	Infrastrutture Demaniali	1.2.2.01.01.01.001	Demaniale	MAGAZZINO DI POZZUOLO S.S. 454 KM 9+600	PG	CASTIGLIONE DEL LAGO	POZZUOLO	13/11/2009			TRASFERIMENTO A TITOLO GRATUITO	Valore catastale	1.458,24	0,00	364,56	1.458,24	0,00	364,56	0,00	0,00	0,00	PROVINCIA	
2208	Infrastrutture Demaniali	1.2.2.01.01.01.001	Demaniale	PORTI LACUALI CASTIGLIONE DEL LAGO PL6	PG	CASTIGLIONE DEL LAGO	porto lacuale Castiglione del Lago	15/03/1985			TRASFERIMENTO A TITOLO GRATUITO	Valore catastale	0,00	0,00	0,00	0,00	0,00	0,00	0,00	0,00	0,00	PROVINCIA	Il valore degli investimenti effettuati dalla Provincia sulle infrastrutture regionali ricadenti all'interno della zona portuale n. 6 (darsene, pontili e opere varie) sono riportati sul fabbricato cod. 2199.
2199	Infrastrutture Demaniali	1.2.2.01.01.01.001	Demaniale	PORTO LACUALE CASTIGLIONE DEL LAGO - PL6	PG	CASTIGLIONE DEL LAGO	porto lacuale Castiglione del Lago	15/03/1985			TRASFERIMENTO A TITOLO GRATUITO	Valore catastale	0,00	2.786.670,25	0,00	0,00	2.786.670,25	0,00	0,00	0,00	0,00	PROVINCIA	Il valore delle opere straordinarie riguarda gli investimenti effettuati dalla Provincia sulle infrastrutture regionali ricadenti all'interno della zona portuale n. 6 (darsene, pontili e opere varie).
2209	Altri Beni Immobili Demaniali	1.2.2.01.02.01.001	Demaniale	MAGAZZINO DI CERRETO KM 23+500	PG	CERRETO DI SPOLETO	LOCALITA' PONTE SARGANO	04/12/2009			TRASFERIMENTO A TITOLO GRATUITO	Valore catastale	1.110,14	0,00	277,54	1.110,14	0,00	277,54	0,00	0,00	0,00	REGIONE	
2215	Altri Beni Immobili Demaniali	1.2.2.01.02.01.001	Demaniale	FONTE DIACCIANO	PG	CITTA' DELLA PIEVE	VOCABOLO BASTIONE	20/05/2000			ACQUISIZIONE	Valore catastale	27.428,56	0,00	6.857,14	27.428,56	0,00	6.857,14	0,00	0,00	0,00	CONSORZIO BONIFICA	
2023	Infrastrutture Demaniali	1.2.2.01.01.01.001	Demaniale	MAGAZZINO DI LE SELVE SS 220 PIEVAIOLA KM 34+120	PG	CITTA' DELLA PIEVE	VOC LE SELVE	04/12/2009			TRASFERIMENTO A TITOLO GRATUITO	Valore catastale	2.089,92	0,00	522,48	2.089,92	0,00	522,48	0,00	0,00	0,00	PROVINCIA	
2216	Altri Beni Immobili Demaniali	1.2.2.01.02.01.001	Demaniale	SALCI - F1	PG	CITTA' DELLA PIEVE	Vocabolo Salci piano T	29/05/1986			ACQUISIZIONE	Valore catastale	84.398,50	0,00	21.099,62	84.398,50	0,00	21.099,62	0,00	0,00	0,00	CONSORZIO BONIFICA	
771	Beni immobili di valore culturale, storico ed artistico n.a.c.	1.2.2.02.10.99.999	Indisponibile	ARZILLANO - F1	PG	CITTA' DI CASTELLO	ARZILLANO	10/07/1975	02/07/2008		TRASFERIMENTO A TITOLO GRATUITO	Valore relazione di stima	0,00	0,00	23.460,00	0,00	23.460,00	0,00	0,00	0,00	0,00	AGENZIA FORESTALE REGIONALE	Relazione di Stima 2017 - Potere Edificatorio
2346	Fabbricati ad uso abitativo di valore culturale, storico ed artistico	1.2.2.02.10.01.001	Indisponibile	AZIENDA AGRARIA MOLINELLO	PG	CITTA' DI CASTELLO	Voc. Molinello	10/07/1975	25/05/2006		TRASFERIMENTO A TITOLO GRATUITO	Valore catastale	52.766,78	0,00	13.191,70	52.766,78	0,00	13.191,70	0,00	0,00	0,00	AGENZIA FORESTALE REGIONALE	
18	Fabbricati ad uso abitativo di valore culturale, storico ed artistico	1.2.2.02.10.01.001	Indisponibile	BOCCA SERIOLA - F1 VILLA	PG	CITTA' DI CASTELLO	BOCCA SERIOLA	10/07/1975	10/02/2016		TRASFERIMENTO A TITOLO GRATUITO	Valore catastale	221.021,47	0,00	55.255,37	221.021,47	0,00	55.255,37	0,00	0,00	0,00	AGENZIA FORESTALE REGIONALE	
691	Fabbricati ad uso abitativo	1.2.2.02.09.01.001	Indisponibile	BOCCA SERIOLA - F2 APPARTAMENTI PER VACANZE	PG	CITTA' DI CASTELLO	BOCCA SERIOLA	10/07/1975			TRASFERIMENTO A TITOLO GRATUITO	Valore catastale	83.607,55	0,00	20.901,89	83.607,55	0,00	20.901,89	0,00	0,00	0,00	AGENZIA FORESTALE REGIONALE	
1468	Fabbricati ad uso abitativo di valore culturale, storico ed artistico	1.2.2.02.10.01.001	Indisponibile	BOCCA SERIOLA - F3 RIMESSA ATTREZZI	PG	CITTA' DI CASTELLO	BOCCA SERIOLA	10/07/1975	25/06/2019		TRASFERIMENTO A TITOLO GRATUITO	Valore catastale	3.623,42	0,00	905,86	3.623,42	0,00	905,86	0,00	0,00	0,00	AGENZIA FORESTALE REGIONALE	Emesso Decreto di Vincolo Mibact anno 2019

Codice identificativo univoco del bene-N (Codice Fabbricato da Sistema)	Classificazione secondo il piano dei conti dello Stato Patrimoniale in base al D.lgs.118/2011 (Descrizione)	Classificazione secondo il piano dei conti dello Stato Patrimoniale in base al D.lgs.118/2011 (Codice)	Classificazione ai sensi del codice civile (demaniale,disponibile,indisponibile)	Denominazione	Prov.	Comune	Indirizzo	Data di acquisizione	Data Decreto di Vincolo ai sensi del D.lgs 42/04	Data fine lavori straordinari	Modalità di acquisizione	Criterio di valutazione secondo i principi del D.lgs 118/2011	Valore dell'immobile secondo i principi del D.lgs 118/2011 al 31/12/2019 (euro)	Costi straordinari al 31/12/2019 (euro)	Valore terreno al 31/12/2019 (euro)	Valore dell'immobile secondo i principi del D.lgs 118/2011 al 31/12/2018 (euro)	Costi straordinari al 31/12/2018 (euro)	Valore terreno al 31/12/2018 (euro)	Differenze +/- tra il 2019 e il 2018	Differenze +/- tra il 2019 e il 2018	Differenze +/- tra il 2019 e il 2018	Ente Gestore	Note
1469	Fabbricati ad uso abitativo	1.2.2.02.09.01.001	Indisponibile	BOCCA SERRIOLA - F4 FORNO	PG	CITTA' DI CASTELLO	BOCCA SERRIOLA	10/07/1975			TRASFERIMENTO A TITOLO GRATUITO	Valore catastale	2.373,50	0,00	593,38	2.373,50	0,00	593,38	0,00	0,00	0,00	AGENZIA FORESTALE REGIONALE	
903	Beni immobili di valore culturale, storico ed artistico n.a.c.	1.2.2.02.10.99.999	Indisponibile	CA' DEL PASQUI	PG	CITTA' DI CASTELLO	CA' DEL PASQUI	10/07/1975	27/05/2008		TRASFERIMENTO A TITOLO GRATUITO	Valore relazione di stima	0,00	0,00	10.764,00	0,00	0,00	10.764,00	0,00	0,00	0,00	AGENZIA FORESTALE REGIONALE	Relazione di Stima 2017 - Potere Edificatorio
1453	Beni immobili di valore culturale, storico ed artistico n.a.c.	1.2.2.02.10.99.999	Disponibile	CA' FARINO - Unità Collabente	PG	CITTA' DI CASTELLO	MONTE RUPERTO	10/07/1975	27/05/2008		TRASFERIMENTO A TITOLO GRATUITO	Valore perizia di stima	63.360,00	0,00	15.840,00	63.360,00	0,00	15.840,00	0,00	0,00	0,00	AGENZIA FORESTALE REGIONALE	Perizia di stima e Presa D'Atto DGR 675/2014
9	Beni immobili n.a.c.	1.2.2.02.09.99.999	Indisponibile	CA' I FORTI - ABITAZIONE RURALE	PG	CITTA' DI CASTELLO	CA' I FORTI	10/07/1975			TRASFERIMENTO A TITOLO GRATUITO	Valore relazione di stima	0,00	0,00	36.308,00	0,00	0,00	36.308,00	0,00	0,00	0,00	AGENZIA FORESTALE REGIONALE	Relazione di Stima 2017 - Potere Edificatorio
13	Fabbricati ad uso abitativo di valore culturale, storico ed artistico	1.2.2.02.10.01.001	Disponibile	CAI FIRENZE I - F1 ABITAZIONE RURALE	PG	CITTA' DI CASTELLO	BOCCA SERRIOLA	28/05/1980	15/10/2014		TRASFERIMENTO A TITOLO GRATUITO	Valore catastale	59.555,33	0,00	14.888,83	59.555,33	0,00	14.888,83	0,00	0,00	0,00	AGENZIA FORESTALE REGIONALE	
471	Beni immobili di valore culturale, storico ed artistico n.a.c.	1.2.2.02.10.99.999	Disponibile	CAI FIRENZE I - F2 ABITAZIONE RURALE	PG	CITTA' DI CASTELLO	BOCCA SERRIOLA	28/05/1980	15/10/2014		TRASFERIMENTO A TITOLO GRATUITO	Valore perizia di stima	6.192,48	0,00	1.548,12	6.192,48	0,00	1.548,12	0,00	0,00	0,00	AGENZIA FORESTALE REGIONALE	Stima con presa d'atto D.G.R. 570 del 23/05/2016
472	Beni immobili di valore culturale, storico ed artistico n.a.c.	1.2.2.02.10.99.999	Disponibile	CAI FIRENZE I - F3 ANNESSO	PG	CITTA' DI CASTELLO	BOCCA SERRIOLA	28/05/1980	15/10/2014		TRASFERIMENTO A TITOLO GRATUITO	Valore perizia di stima	1.303,68	0,00	325,92	1.303,68	0,00	325,92	0,00	0,00	0,00	AGENZIA FORESTALE REGIONALE	Stima con presa d'atto D.G.R. 570 del 23/05/2016
473	Beni immobili di valore culturale, storico ed artistico n.a.c.	1.2.2.02.10.99.999	Disponibile	CAI FIRENZE I - F4 ANNESSO	PG	CITTA' DI CASTELLO	BOCCA SERRIOLA	28/05/1980	15/10/2014		TRASFERIMENTO A TITOLO GRATUITO	Valore perizia di stima	2.439,76	0,00	609,94	2.439,76	0,00	609,94	0,00	0,00	0,00	AGENZIA FORESTALE REGIONALE	Stima con presa d'atto D.G.R. 570 del 23/05/2016
772	Fabbricati ad uso abitativo di valore culturale, storico ed artistico	1.2.2.02.10.01.001	Indisponibile	CAI FIRENZE II - ABITAZIONE RURALE	PG	CITTA' DI CASTELLO	CAI FIRENZE	10/07/1975	31/10/2008		TRASFERIMENTO A TITOLO GRATUITO	Valore catastale	21.170,69	0,00	5.292,67	21.170,69	0,00	5.292,67	0,00	0,00	0,00	AGENZIA FORESTALE REGIONALE	
518	Fabbricati rurali	1.2.2.02.09.05.001	Indisponibile	CAICOCCHI - ABITAZIONE RURALE	PG	CITTA' DI CASTELLO	CAICOCCHI	10/07/1975	07/02/2019		TRASFERIMENTO A TITOLO GRATUITO	Valore relazione di stima	0,00	0,00	32.928,00	0,00	0,00	32.928,00	0,00	0,00	0,00	AGENZIA FORESTALE REGIONALE	Relazione di Stima 2017 - Potere Edificatorio - Emesso Decreto di Vincolo Mibact anno 2019
663	Beni immobili di valore culturale, storico ed artistico n.a.c.	1.2.2.02.10.99.999	Indisponibile	CALCINETO - F1 ABITAZIONE RURALE	PG	CITTA' DI CASTELLO	MONTE RUPERTO	10/07/1975	27/05/2008		TRASFERIMENTO A TITOLO GRATUITO	Valore relazione di stima	0,00	0,00	18.876,00	0,00	0,00	18.876,00	0,00	0,00	0,00	AGENZIA FORESTALE REGIONALE	Relazione di Stima 2017 - Potere Edificatorio
853	Beni immobili n.a.c.	1.2.2.02.09.99.999	Indisponibile	CALDESE - ABITAZIONE RURALE	PG	CITTA' DI CASTELLO	CALDESE	28/05/1980			TRASFERIMENTO A TITOLO GRATUITO	Valore relazione di stima	0,00	0,00	29.400,00	0,00	0,00	29.400,00	0,00	0,00	0,00	AGENZIA FORESTALE REGIONALE	Relazione di Stima 2017 - Potere Edificatorio
642	Fabbricati ad uso commerciale	1.2.2.02.09.02.001	Indisponibile	CAMPEGGIO LA MONTESCA F1 - BAR RESTORANTE + RECEPTION	PG	CITTA' DI CASTELLO	MONTESCA	30/03/1982			TRASFERIMENTO A TITOLO GRATUITO	Valore catastale	296.150,40	0,00	74.037,60	296.150,40	0,00	74.037,60	0,00	0,00	0,00	AGENZIA FORESTALE REGIONALE	
643	Fabbricati ad uso commerciale	1.2.2.02.09.02.001	Indisponibile	CAMPEGGIO LA MONTESCA F2 - BAGNI	PG	CITTA' DI CASTELLO	MONTESCA	30/03/1982			TRASFERIMENTO A TITOLO GRATUITO	Valore catastale	47.283,60	0,00	11.820,90	47.283,60	0,00	11.820,90	0,00	0,00	0,00	AGENZIA FORESTALE REGIONALE	
536	Fabbricati ad uso abitativo	1.2.2.02.09.01.001	Indisponibile	CAMPO F1-ABITAZIONE	PG	CITTA' DI CASTELLO	VOCABOLO CAMPO	28/05/1980			TRASFERIMENTO A TITOLO GRATUITO	Valore catastale	246.910,94	0,00	61.727,74	246.910,94	0,00	61.727,74	0,00	0,00	0,00	AGENZIA FORESTALE REGIONALE	
1964	Fabbricati ad uso abitativo	1.2.2.02.09.01.001	Indisponibile	CAMPO F2-STALLA FIENILE	PG	CITTA' DI CASTELLO	VOCABOLO CAMPO	28/05/1980			TRASFERIMENTO A TITOLO GRATUITO	Valore catastale	273.000,00	0,00	68.250,00	273.000,00	0,00	68.250,00	0,00	0,00	0,00	AGENZIA FORESTALE REGIONALE	
2309	Infrastrutture idrauliche	1.2.2.02.09.10.001	Indisponibile	CAMPO LUNGO - DEPOSITO ACQUA	PG	CITTA' DI CASTELLO	Campo Lungo	28/05/1980			TRASFERIMENTO A TITOLO GRATUITO	Valore catastale	25.391,44	0,00	6.347,86	25.391,44	0,00	6.347,86	0,00	0,00	0,00	AGENZIA FORESTALE REGIONALE	
937	Fabbricati rurali	1.2.2.02.09.05.001	Indisponibile	CANNETO - F1 ABITAZIONE RURALE	PG	CITTA' DI CASTELLO	M.MAGGIORE	28/05/1980			TRASFERIMENTO A TITOLO GRATUITO	Valore catastale	156.296,78	0,00	39.074,20	156.296,78	0,00	39.074,20	0,00	0,00	0,00	AGENZIA FORESTALE REGIONALE	
688	Fabbricati rurali	1.2.2.02.09.05.001	Indisponibile	CANNETO - F4 STALLA	PG	CITTA' DI CASTELLO	M.MAGGIORE	28/05/1980			TRASFERIMENTO A TITOLO GRATUITO	Valore catastale	372.262,80	0,00	93.065,70	372.262,80	0,00	93.065,70	0,00	0,00	0,00	AGENZIA FORESTALE REGIONALE	
1444	Beni immobili n.a.c.	1.2.2.02.09.99.999	Indisponibile	CANOCCHIA - F1 ABITAZIONE RURALE	PG	CITTA' DI CASTELLO	CANDEGGIO	10/07/1975			TRASFERIMENTO A TITOLO GRATUITO	Valore relazione di stima	0,00	0,00	6.912,00	0,00	0,00	6.912,00	0,00	0,00	0,00	AGENZIA FORESTALE REGIONALE	Relazione di Stima 2017 - Potere Edificatorio
1445	Beni immobili n.a.c.	1.2.2.02.09.99.999	Indisponibile	CANOCCHIA - F2 ANNESSO	PG	CITTA' DI CASTELLO	CANDEGGIO	28/05/1980			TRASFERIMENTO A TITOLO GRATUITO	Valore relazione di stima	0,00	0,00	5.076,00	0,00	0,00	5.076,00	0,00	0,00	0,00	AGENZIA FORESTALE REGIONALE	Relazione di Stima 2017 - Potere Edificatorio

PATRIMONIO IMMOBILIARE REGIONE UMBRIA
 Prospetto Fabbricati al 31/12/2018 - Terreni scorporo fabbricati

Codice identificativo univoco del bene-N (Codice Fabbricato da Sistema)	Classificazione secondo il piano dei conti dello Stato Patrimoniale in base al D.lgs.118/2011 (Descrizione)	Classificazione secondo il piano dei conti dello Stato Patrimoniale in base al D.lgs.118/2011 (Codice)	Classificazione ai sensi del codice civile (demaniale, disponibile, indisponibile)	Denominazione	Prov.	Comune	Indirizzo	Data di acquisizione	Data Decreto di Vincolo ai sensi del D.lgs 42/04	Data fine lavori straordinari	Modalità di acquisizione	Criterio di valutazione secondo i principi del D.lgs 118/2011	Valore dell'immobile secondo i principi del D.lgs 118/2011 al 31/12/2019 (euro)	Costi straordinari al 31/12/2019 (euro)	Valore terreno al 31/12/2019 (euro)	Valore dell'immobile secondo i principi del D.lgs 118/2011 al 31/12/2018 (euro)	Costi straordinari al 31/12/2018 (euro)	Valore terreno al 31/12/2018 (euro)	Differenze +/- tra il 2019 e il 2018	Differenze +/- tra il 2019 e il 2018	Differenze +/- tra il 2019 e il 2018	Ente Gestore	Note
507	Beni immobili di valore culturale, storico ed artistico n.a.c.	1.2.2.02.10.99.999	Disponibile	CAPANNE DI MONTE MAGGIORE - F1	PG	CITTA' DI CASTELLO	MONTE MAGGIORE	28/05/1980	01/04/2008		TRASFERIMENTO A TITOLO GRATUITO	Valore perizia di stima	65.824,00	0,00	16.456,00	65.824,00	0,00	16.456,00	0,00	0,00	0,00	AGENZIA FORESTALE REGIONALE	Perizia di stima e Presa D'Atto DGR 675/2014.
508	Beni immobili di valore culturale, storico ed artistico n.a.c.	1.2.2.02.10.99.999	Disponibile	CAPANNE DI MONTE MAGGIORE - F2 Annesso Unità Colabente	PG	CITTA' DI CASTELLO	MONTE MAGGIORE	10/07/1975	01/04/2008		TRASFERIMENTO A TITOLO GRATUITO	Valore perizia di stima	5.760,00	0,00	1.440,00	5.760,00	0,00	1.440,00	0,00	0,00	0,00	AGENZIA FORESTALE REGIONALE	Perizia di stima e Presa D'Atto DGR 675/2014.
931	Beni immobili n.a.c.	1.2.2.02.09.99.999	Indisponibile	CAPRIANO I e II - F1 - F2 ABITAZIONE RURALE (RUDERE)	PG	CITTA' DI CASTELLO	CAPRIANO	10/07/1975			TRASFERIMENTO A TITOLO GRATUITO	Valore relazione di stima	0,00	0,00	30.969,00	0,00	0,00	30.969,00	0,00	0,00	0,00	AGENZIA FORESTALE REGIONALE	Relazione di Stima 2017 - Potere Edificatorio
589	Fabbricati ad uso abitativo di valore culturale, storico ed artistico	1.2.2.02.10.01.001	Disponibile	CAPUZZA - F1 ABITAZIONE RURALE	PG	CITTA' DI CASTELLO	CAPUZZA	10/07/1975	28/05/2008		TRASFERIMENTO A TITOLO GRATUITO	Valore catastale	59.693,76	0,00	14.923,44	59.693,76	0,00	14.923,44	0,00	0,00	0,00	AGENZIA FORESTALE REGIONALE	
590	Beni immobili di valore culturale, storico ed artistico n.a.c.	1.2.2.02.10.99.999	Disponibile	CAPUZZA - F2 ABITAZIONE RURALE	PG	CITTA' DI CASTELLO	CAPUZZA	10/07/1975	28/05/2008		TRASFERIMENTO A TITOLO GRATUITO	Valore perizia di stima	93.120,00	0,00	6.184,00	93.120,00	0,00	6.184,00	0,00	0,00	0,00	AGENZIA FORESTALE REGIONALE	Stima con presa d'atto D.G.R. 570 del 23/05/2016
611	Beni immobili n.a.c.	1.2.2.02.09.99.999	Indisponibile	CAROTOLI - F1	PG	CITTA' DI CASTELLO	BOCCA SERIOLA	10/07/1975			TRASFERIMENTO A TITOLO GRATUITO	Valore relazione di stima	0,00	0,00	943,00	0,00	0,00	943,00	0,00	0,00	0,00	AGENZIA FORESTALE REGIONALE	Relazione di Stima 2017 - Potere Edificatorio
6	Beni immobili di valore culturale, storico ed artistico n.a.c.	1.2.2.02.10.99.999	Indisponibile	CASA NUOVA - F1 ABITAZIONE RURALE	PG	CITTA' DI CASTELLO	MONTE MAGGIORE	10/07/1975	26/07/2006		TRASFERIMENTO A TITOLO GRATUITO	Valore relazione di stima	0,00	0,00	71.920,00	0,00	0,00	71.920,00	0,00	0,00	0,00	AGENZIA FORESTALE REGIONALE	Relazione di Stima 2017 - Potere Edificatorio
383	Beni immobili n.a.c.	1.2.2.02.09.99.999	Indisponibile	CASA NUOVA - F2	PG	CITTA' DI CASTELLO	MONTE MAGGIORE	28/05/1980			TRASFERIMENTO A TITOLO GRATUITO	Valore relazione di stima	0,00	0,00	3.410,00	0,00	0,00	3.410,00	0,00	0,00	0,00	AGENZIA FORESTALE REGIONALE	Relazione di Stima 2017 - Potere Edificatorio
498	Beni immobili n.a.c.	1.2.2.02.09.99.999	Indisponibile	CASA SERRA - F1 EX ABITAZIONE RURALE	PG	CITTA' DI CASTELLO	CANDEGGIO	28/05/1980			TRASFERIMENTO A TITOLO GRATUITO		0,00	0,00	0,00	0,00	0,00	0,00	0,00	0,00	0,00	AGENZIA FORESTALE REGIONALE	Fabbricato non più presente in loco-In corso regolarizzazione catastale
5	Beni immobili n.a.c.	1.2.2.02.09.99.999	Indisponibile	CASA SERRA - F2 EX ANNESSO	PG	CITTA' DI CASTELLO	CANDEGGIO	28/05/1980			TRASFERIMENTO A TITOLO GRATUITO		0,00	0,00	0,00	0,00	0,00	0,00	0,00	0,00	0,00	AGENZIA FORESTALE REGIONALE	Fabbricato non più presente in loco-In corso regolarizzazione catastale
664	Fabbricati ad uso abitativo	1.2.2.02.09.01.001	Indisponibile	CASELLA DEL VESCOVO - F1 ABITAZIONE RURALE	PG	CITTA' DI CASTELLO	CASELLA DEL VESCOVO	28/05/1980			TRASFERIMENTO A TITOLO GRATUITO	Valore catastale	125.809,15	0,00	31.452,29	125.809,15	0,00	31.452,29	0,00	0,00	0,00	AGENZIA FORESTALE REGIONALE	
665	Fabbricati rurali	1.2.2.02.09.05.001	Indisponibile	CASELLA DEL VESCOVO - F2 ANNESSI	PG	CITTA' DI CASTELLO	CASELLA DEL VESCOVO	28/05/1980			TRASFERIMENTO A TITOLO GRATUITO	Valore catastale	156.046,80	0,00	39.011,70	156.046,80	0,00	39.011,70	0,00	0,00	0,00	AGENZIA FORESTALE REGIONALE	
666	Fabbricati rurali	1.2.2.02.09.05.001	Indisponibile	CASELLA DEL VESCOVO - F3 OVILE	PG	CITTA' DI CASTELLO	CASELLA DEL VESCOVO	28/05/1980			TRASFERIMENTO A TITOLO GRATUITO	Valore catastale	47.611,20	0,00	11.902,80	47.611,20	0,00	11.902,80	0,00	0,00	0,00	AGENZIA FORESTALE REGIONALE	
934	Fabbricati rurali	1.2.2.02.09.05.001	Indisponibile	CASELLA DEL VESCOVO - F4 FIENILE	PG	CITTA' DI CASTELLO	CASELLA DEL VESCOVO	28/05/1980			TRASFERIMENTO A TITOLO GRATUITO	Valore catastale	32.374,27	0,00	8.093,57	32.374,27	0,00	8.093,57	0,00	0,00	0,00	AGENZIA FORESTALE REGIONALE	
668	Fabbricati rurali	1.2.2.02.09.05.001	Indisponibile	CASELLA DEL VESCOVO - F5 FIENILE	PG	CITTA' DI CASTELLO	CASELLA DEL VESCOVO	28/05/1980			TRASFERIMENTO A TITOLO GRATUITO	Valore catastale	73.805,76	0,00	18.451,44	73.805,76	0,00	18.451,44	0,00	0,00	0,00	AGENZIA FORESTALE REGIONALE	
2222	Altri Beni Immobili Demaniali	1.2.2.01.02.01.001	Demaniale	CASELLO FERROVIARIO KM 24+523	PG	CITTA' DI CASTELLO	FRAZ. GRATICOLE KM 24+523	24/07/2007	03/04/2014		TRASFERIMENTO A TITOLO GRATUITO	Valore catastale	46.245,66	0,00	11.561,41	46.245,66	0,00	11.561,41	0,00	0,00	0,00	UMBRIA TPL E MOBILITA' S.p.A.	
1553	Altri Beni Immobili Demaniali	1.2.2.01.02.01.001	Demaniale	CASELLO FERROVIARIO KM 28+248 - ABITAZIONE	PG	CITTA' DI CASTELLO	REGNANO	24/07/2007	07/10/2014		TRASFERIMENTO A TITOLO GRATUITO	Valore catastale	37.785,93	0,00	9.446,48	37.785,93	0,00	9.446,48	0,00	0,00	0,00	UMBRIA TPL E MOBILITA' S.p.A.	
2232	Altri Beni Immobili Demaniali	1.2.2.01.02.01.001	Demaniale	CASELLO LOC. GARAVELLE KM. 20+633	PG	CITTA' DI CASTELLO	Frazione Garavelle	24/07/2007			TRASFERIMENTO A TITOLO GRATUITO	Valore catastale	34.402,37	0,00	8.600,59	34.402,37	0,00	8.600,59	0,00	0,00	0,00	UMBRIA TPL E MOBILITA' S.p.A.	
2235	Altri Beni Immobili Demaniali	1.2.2.01.02.01.001	Demaniale	CASELLO LOC. LUCARI KM. 17+758	PG	CITTA' DI CASTELLO	VOCABOLO LUCARI	24/07/2007	10/07/2009		TRASFERIMENTO A TITOLO GRATUITO	Valore catastale	29.326,75	0,00	7.331,69	29.326,75	0,00	7.331,69	0,00	0,00	0,00	UMBRIA TPL E MOBILITA' S.p.A.	
2233	Altri Beni Immobili Demaniali	1.2.2.01.02.01.001	Demaniale	CASELLO LOC. S. SECONDO KM 22+032	PG	CITTA' DI CASTELLO	FRAZIONE SAN SECONDO	24/07/2007	29/10/2015		TRASFERIMENTO A TITOLO GRATUITO	Valore catastale	41.170,04	0,00	10.292,51	41.170,04	0,00	10.292,51	0,00	0,00	0,00	UMBRIA TPL E MOBILITA' S.p.A.	
2237	Altri Beni Immobili Demaniali	1.2.2.01.02.01.001	Demaniale	CC di Fraccano S.S. 257 Apecchiese KM. 14+400	PG	CITTA' DI CASTELLO	Fraccano	13/11/2009			TRASFERIMENTO A TITOLO GRATUITO	Valore relazione di stima	96.000,00	0,00	24.000,00	96.000,00	0,00	24.000,00	0,00	0,00	0,00	PROVINCIA	Relazione di Stima anno 2017

Codice identificativo univoco del bene-N (Codice Fabbricato da Sistema)	Classificazione secondo il piano dei conti dello Stato Patrimoniale in base al D.lgs.118/2011 (Descrizione)	Classificazione secondo il piano dei conti dello Stato Patrimoniale in base al D.lgs.118/2011 (Codice)	Classificazione ai sensi del codice civile (demaniale, disponibile, indisponibile)	Denominazione	Prov.	Comune	Indirizzo	Data di acquisizione	Data Decreto di Vincolo ai sensi del D.lgs 42/04	Data fine lavori straordinari	Modalità di acquisizione	Criterio di valutazione secondo i principi del D.lgs 118/2011	Valore dell'immobile secondo i principi del D.lgs 118/2011 al 31/12/2019 (euro)	Costi straordinari al 31/12/2019 (euro)	Valore terreno al 31/12/2019 (euro)	Valore dell'immobile secondo i principi del D.lgs 118/2011 al 31/12/2018 (euro)	Costi straordinari al 31/12/2018 (euro)	Valore terreno al 31/12/2018 (euro)	Differenze +/- tra il 2019 e il 2018	Differenze +/- tra il 2019 e il 2018	Differenze +/- tra il 2019 e il 2018	Ente Gestore	Note
2236	Altri Beni Immobili Demaniali	1.2.2.01.02.01.001	Demaniale	Centro di Raccolta RIO SECCO S.S. 221 km 13+800	PG	CITTA' DI CASTELLO	Frazione Rio Secco, Strada Statale 221	13/11/2009			TRASFERIMENTO A TITOLO GRATUITO	Valore catastale	78.212,74	0,00	19.553,18	78.212,74	0,00	19.553,18	0,00	0,00	0,00	REGIONE	
524	Fabbricati rurali	1.2.2.02.09.05.001	Indisponibile	CERRETO - ABITAZIONE RURALE (RUDERE)	PG	CITTA' DI CASTELLO	CERRETO	28/05/1980			TRASFERIMENTO A TITOLO GRATUITO	Valore relazione di stima	0,00	0,00	18.600,00	0,00	0,00	18.600,00	0,00	0,00	0,00	AGENZIA FORESTALE REGIONALE	Relazione di Stima 2017 - Potere Edificatorio
348	Beni immobili di valore culturale, storico ed artistico n.a.c.	1.2.2.02.10.99.999	Indisponibile	CHIGRIGNI - F1	PG	CITTA' DI CASTELLO	CHIGRIGNI	10/07/1975	12/11/2008		TRASFERIMENTO A TITOLO GRATUITO	Valore relazione di stima	0,00	0,00	24.192,00	0,00	0,00	24.192,00	0,00	0,00	0,00	AGENZIA FORESTALE REGIONALE	Relazione di Stima 2017 - Potere Edificatorio
902	Beni immobili di valore culturale, storico ed artistico n.a.c.	1.2.2.02.10.99.999	Indisponibile	CHIGRIGNI - F2 FIENILE	PG	CITTA' DI CASTELLO	CHIGRIGNI	10/07/1975	12/11/2008		TRASFERIMENTO A TITOLO GRATUITO	Valore relazione di stima	0,00	0,00	2.940,00	0,00	0,00	2.940,00	0,00	0,00	0,00	AGENZIA FORESTALE REGIONALE	Relazione di Stima 2017 - Potere Edificatorio
8	Beni immobili n.a.c.	1.2.2.02.09.99.999	Indisponibile	CHIUSURE - ABITAZIONE RURALE	PG	CITTA' DI CASTELLO	CHIUSURE	28/05/1980			TRASFERIMENTO A TITOLO GRATUITO	Valore relazione di stima	0,00	0,00	25.872,00	0,00	0,00	25.872,00	0,00	0,00	0,00	AGENZIA FORESTALE REGIONALE	Relazione di Stima 2017 - Potere Edificatorio
578	Beni immobili di valore culturale, storico ed artistico n.a.c.	1.2.2.02.10.99.999	Disponibile	COACRI - F1 ABITAZIONE RURALE	PG	CITTA' DI CASTELLO	VOCABOLO COACRI	28/05/1980	20/02/2008		TRASFERIMENTO A TITOLO GRATUITO	Valore perizia di stima	132.947,50	0,00	8.170,52	132.947,50	0,00	8.170,52	0,00	0,00	0,00	AGENZIA FORESTALE REGIONALE	Perizia di stima del 2016 con presa d'atto DGR n. 570 del 23/05/2016
582	Fabbricati ad uso abitativo di valore culturale, storico ed artistico	1.2.2.02.10.01.001	Disponibile	COACRI - F2 ABITAZIONE RURALE	PG	CITTA' DI CASTELLO	COACRI	28/05/1980	14/02/2008		TRASFERIMENTO A TITOLO GRATUITO	Valore catastale	34.984,32	0,00	8.746,08	34.984,32	0,00	8.746,08	0,00	0,00	0,00	AGENZIA FORESTALE REGIONALE	
585	Fabbricati ad uso abitativo di valore culturale, storico ed artistico	1.2.2.02.10.01.001	Disponibile	COACRI - F3 ABITAZIONE RURALE	PG	CITTA' DI CASTELLO	COACRI	28/05/1980	14/02/2008		TRASFERIMENTO A TITOLO GRATUITO	Valore catastale	46.644,86	0,00	11.661,22	46.644,86	0,00	11.661,22	0,00	0,00	0,00	AGENZIA FORESTALE REGIONALE	
586	Fabbricati ad uso abitativo di valore culturale, storico ed artistico	1.2.2.02.10.01.001	Disponibile	COACRI - F4 ABITAZIONE RURALE	PG	CITTA' DI CASTELLO	COACRI	28/05/1980	14/02/2008		TRASFERIMENTO A TITOLO GRATUITO	Valore catastale	29.152,70	0,00	7.288,18	29.152,70	0,00	7.288,18	0,00	0,00	0,00	AGENZIA FORESTALE REGIONALE	
587	Fabbricati ad uso abitativo di valore culturale, storico ed artistico	1.2.2.02.10.01.001	Disponibile	COACRI - F5 ABITAZIONE RURALE	PG	CITTA' DI CASTELLO	COACRI	10/07/1975	14/02/2008		TRASFERIMENTO A TITOLO GRATUITO	Valore catastale	39.979,97	0,00	9.994,99	39.979,97	0,00	9.994,99	0,00	0,00	0,00	AGENZIA FORESTALE REGIONALE	
1475	Beni immobili n.a.c.	1.2.2.02.09.99.999	Indisponibile	COL DI COACRI - F5	PG	CITTA' DI CASTELLO	BOCCA SERIOLA	10/07/1975			TRASFERIMENTO A TITOLO GRATUITO	Valore relazione di stima	0,00	0,00	3.312,00	0,00	0,00	3.312,00	0,00	0,00	0,00	AGENZIA FORESTALE REGIONALE	Relazione di Stima 2017 - Potere Edificatorio
637	Beni immobili n.a.c.	1.2.2.02.09.99.999	Indisponibile	COLCELLO - F1 FABBRICATO RURALE	PG	CITTA' DI CASTELLO	COLCELLO	10/07/1975			TRASFERIMENTO A TITOLO GRATUITO	Valore relazione di stima	0,00	0,00	39.480,00	0,00	0,00	39.480,00	0,00	0,00	0,00	AGENZIA FORESTALE REGIONALE	Relazione di Stima 2017 - Potere Edificatorio
770	Beni immobili n.a.c.	1.2.2.02.09.99.999	Indisponibile	COLDIGIANELLO - F1 ABITAZIONE RURALE (RUDERE)	PG	CITTA' DI CASTELLO	COLDIGIANELLO	10/07/1975			TRASFERIMENTO A TITOLO GRATUITO	Valore relazione di stima	0,00	0,00	33.990,00	0,00	0,00	33.990,00	0,00	0,00	0,00	AGENZIA FORESTALE REGIONALE	Relazione di Stima 2017 - Potere Edificatorio
605	Beni immobili n.a.c.	1.2.2.02.09.99.999	Indisponibile	COLDIGIANELLO - F2 ESSIACAZIO - FIENILE (RUDERE)	PG	CITTA' DI CASTELLO	COLDIGIANELLO	10/07/1975			TRASFERIMENTO A TITOLO GRATUITO	Valore relazione di stima	0,00	0,00	10.230,00	0,00	0,00	10.230,00	0,00	0,00	0,00	AGENZIA FORESTALE REGIONALE	Relazione di Stima 2017 - Potere Edificatorio
513	Beni immobili di valore culturale, storico ed artistico n.a.c.	1.2.2.02.10.99.999	Indisponibile	COLDIGIANO - F1 ABITAZIONE RURALE	PG	CITTA' DI CASTELLO	COLDIGIANO	10/07/1975	25/06/2019		TRASFERIMENTO A TITOLO GRATUITO	Valore relazione di stima	0,00	0,00	57.684,00	0,00	0,00	57.684,00	0,00	0,00	0,00	AGENZIA FORESTALE REGIONALE	Relazione di Stima 2017 - Potere Edificatorio - Emesso Decreto di Vincolo Mibact anno 2019
512	Beni immobili n.a.c.	1.2.2.02.09.99.999	Indisponibile	COLLE DELLA PALMA - ABITAZIONE RURALE	PG	CITTA' DI CASTELLO	CANDEGGIO	28/05/1980			TRASFERIMENTO A TITOLO GRATUITO	Valore relazione di stima	0,00	0,00	47.730,00	0,00	0,00	47.730,00	0,00	0,00	0,00	AGENZIA FORESTALE REGIONALE	Relazione di Stima 2017 - Potere Edificatorio
930	Beni immobili n.a.c.	1.2.2.02.09.99.999	Indisponibile	COLLE DI CICULO - ABITAZIONE RURALE (RUDERE)	PG	CITTA' DI CASTELLO	CANDEGGIO	10/07/1975			TRASFERIMENTO A TITOLO GRATUITO	Valore relazione di stima	0,00	0,00	40.890,00	0,00	0,00	40.890,00	0,00	0,00	0,00	AGENZIA FORESTALE REGIONALE	Relazione di Stima 2017 - Potere Edificatorio
636	Fabbricati ad uso strumentale di valore culturale, storico ed artistico	1.2.2.02.10.09.001	Disponibile	EDIFICIO VIA MARCONI	PG	CITTA' DI CASTELLO	CITTA' DI CASTELLO	30/03/1982	10/11/2015		TRASFERIMENTO A TITOLO GRATUITO	Valore catastale	172.788,17	0,00	43.197,04	172.788,17	0,00	43.197,04	0,00	0,00	0,00	REGIONE	
654	Fabbricati ad uso strumentale	1.2.2.02.09.19.001	Indisponibile	EDIFICIO VIA PINCHTORZI - UFFICI	PG	CITTA' DI CASTELLO	CITTA' DI CASTELLO - CENTRO	30/03/1982			TRASFERIMENTO A TITOLO GRATUITO	Valore catastale	141.100,68	0,00	35.275,17	141.100,68	0,00	35.275,17	0,00	0,00	0,00	REGIONE	
2052	Beni immobili di valore culturale, storico ed artistico n.a.c.	1.2.2.02.10.99.999	Indisponibile	EX OSPEDALE CITTA' DI CASTELLO	PG	CITTA' DI CASTELLO	VIA LARGO MONSIGNORE MUZZI	12/07/2006	05/06/2008		DEVOLUZIONE	Valore catastale	13.241.797,63	0,00	3.310.449,41	13.241.797,63	0,00	3.310.449,41	0,00	0,00	0,00	REGIONE	
671	Fabbricati ad uso abitativo	1.2.2.02.09.01.001	Indisponibile	FATTORIA MONTE MAGGIORE - F1 ABITAZIONE RURALE	PG	CITTA' DI CASTELLO	MONTE MAGGIORE	10/07/1975			TRASFERIMENTO A TITOLO GRATUITO	Valore catastale	84.792,96	0,00	21.198,24	84.792,96	0,00	21.198,24	0,00	0,00	0,00	AGENZIA FORESTALE REGIONALE	Variazione catastale anno 2018

PATRIMONIO IMMOBILIARE REGIONE UMBRIA
 Prospetto Fabbricati al 31/12/2018 - Terreni scorporo fabbricati

Sviluppumbria S.p.A.

Codice identificativo univoco del bene-N (Codice Fabbricato da Sistema)	Classificazione secondo il piano dei conti dello Stato Patrimoniale in base al D.Lgs.118/2011 (Descrizione)	Classificazione secondo il piano dei conti dello Stato Patrimoniale in base al D.Lgs.118/2011 (Codice)	Classificazione ai sensi del codice civile (demaniale, disponibile, indisponibile)	Denominazione	Prov.	Comune	Indirizzo	Data di acquisizione	Data Decreto di Vincolo ai sensi del D.Lgs 42/04	Data fine lavori straordinari	Modalità di acquisizione	Criterio di valutazione secondo i principi del D.Lgs 118/2011	Valore dell'immobile secondo i principi del D.Lgs 118/2011 al 31/12/2019 (euro)	Costi straordinari al 31/12/2019 (euro)	Valore terreno al 31/12/2019 (euro)	Valore dell'immobile secondo i principi del D.Lgs 118/2011 al 31/12/2018 (euro)	Costi straordinari al 31/12/2018 (euro)	Valore terreno al 31/12/2018 (euro)	Differenze +/- tra il 2019 e il 2018	Differenze +/- tra il 2019 e il 2018	Differenze +/- tra il 2019 e il 2018	Ente Gestore	Note
672	Fabbricati ad uso abitativo	1.2.2.02.09.01.001	Indisponibile	FATTORIA MONTE MAGGIORE - F2 ABITAZIONE	PG	CITTA' DI CASTELLO	MONTE MAGGIORE	10/07/1975			TRASFERIMENTO A TITOLO GRATUITO	Valore catastale	40.141,25	0,00	10.035,31	40.141,25	0,00	10.035,31	0,00	0,00	0,00	AGENZIA FORESTALE REGIONALE	
675	Fabbricati rurali	1.2.2.02.09.05.001	Indisponibile	FATTORIA MONTE MAGGIORE - F3 MAGAZZINO	PG	CITTA' DI CASTELLO	MONTE MAGGIORE	10/07/1975			TRASFERIMENTO A TITOLO GRATUITO	Valore catastale	19.782,34	0,00	4.945,58	19.782,34	0,00	4.945,58	0,00	0,00	0,00	AGENZIA FORESTALE REGIONALE	
632	Beni immobili di valore culturale, storico ed artistico n.a.c.	1.2.2.02.10.99.999	Indisponibile	FLAMIA - F1	PG	CITTA' DI CASTELLO	FLAMIA	10/07/1975	05/06/2008		TRASFERIMENTO A TITOLO GRATUITO	Valore relazione di stima	0,00	0,00	31.640,00	0,00	0,00	31.640,00	0,00	0,00	0,00	AGENZIA FORESTALE REGIONALE	Relazione di Stima 2017 - Potere Edificatorio
351	Beni immobili di valore culturale, storico ed artistico n.a.c.	1.2.2.02.10.99.999	Disponibile	GELSI - F1 ABITAZIONE	PG	CITTA' DI CASTELLO	GELSI	28/05/1980	22/01/2008		TRASFERIMENTO A TITOLO GRATUITO	Valore perizia di stima	105.360,00	0,00	26.340,00	105.360,00	0,00	26.340,00	0,00	0,00	0,00	AGENZIA FORESTALE REGIONALE	Perizia di stima con presa d'atto D.R.G. 1635 del 29/12/2015.
445	Fabbricati rurali	1.2.2.02.09.05.001	Disponibile	GELSI - F2 ESSICCATOIO	PG	CITTA' DI CASTELLO	GELSI	28/05/1980			TRASFERIMENTO A TITOLO GRATUITO	Valore perizia di stima	10.880,00	0,00	2.720,00	10.880,00	0,00	2.720,00	0,00	0,00	0,00	AGENZIA FORESTALE REGIONALE	Perizia di stima con presa d'atto D.R.G. 1635 del 29/12/2015.
745	Beni immobili di valore culturale, storico ed artistico n.a.c.	1.2.2.02.10.99.999	Indisponibile	I MONTI - F1 ABITAZIONE RURALE	PG	CITTA' DI CASTELLO	I MONTI	10/07/1975	15/02/2019		TRASFERIMENTO A TITOLO GRATUITO	Valore relazione di stima	0,00	0,00	37.990,00	0,00	0,00	37.990,00	0,00	0,00	0,00	AGENZIA FORESTALE REGIONALE	Relazione di Stima 2017 - Potere Edificatorio - Emesso Decreto di Vincolo Mibact anno 2019
349	Beni immobili di valore culturale, storico ed artistico n.a.c.	1.2.2.02.10.99.999	Indisponibile	IL MOLINO - ABITAZIONE RURALE	PG	CITTA' DI CASTELLO	IL MOLINO	10/07/1975	15/02/2019		TRASFERIMENTO A TITOLO GRATUITO	Valore relazione di stima	0,00	0,00	13.445,00	0,00	0,00	13.445,00	0,00	0,00	0,00	AGENZIA FORESTALE REGIONALE	Relazione di Stima 2017 - Potere Edificatorio - Emesso Decreto di Vincolo Mibact anno 2019
10	Beni immobili di valore culturale, storico ed artistico n.a.c.	1.2.2.02.10.99.999	Indisponibile	IL TOPPO - F1 ABITAZIONE RURALE	PG	CITTA' DI CASTELLO	IL TOPPO	10/07/1975	05/06/2008		TRASFERIMENTO A TITOLO GRATUITO	Valore relazione di stima	0,00	0,00	30.240,00	0,00	0,00	30.240,00	0,00	0,00	0,00	AGENZIA FORESTALE REGIONALE	Relazione di Stima 2017 - Potere Edificatorio
514	Beni immobili n.a.c.	1.2.2.02.09.99.999	Indisponibile	IL TOPPO - F2 ANNESSO	PG	CITTA' DI CASTELLO	IL TOPPO	10/07/1975			TRASFERIMENTO A TITOLO GRATUITO	Valore relazione di stima	0,00	0,00	3.360,00	0,00	0,00	3.360,00	0,00	0,00	0,00	AGENZIA FORESTALE REGIONALE	Relazione di Stima 2017 - Potere Edificatorio
2324	Infrastrutture telematiche	1.2.2.02.09.09.001	Indisponibile	IMMOBILE A SERVIZIO DEI RIPETITORI	PG	CITTA' DI CASTELLO	Montesca	30/03/1982			TRASFERIMENTO A TITOLO GRATUITO	Valore catastale	0,00	0,00	0,00	0,00	0,00	0,00	0,00	0,00	0,00	AGENZIA FORESTALE REGIONALE	Aggiornamento Classificazione anno 2019 - Passato a Beni immobili n.a.c.
2324	Beni immobili n.a.c.	1.2.2.02.09.99.999	Indisponibile	IMMOBILE A SERVIZIO DEL COMPLENDO DENOMINATO MONTESCA - GHACCIAIA	PG	CITTA' DI CASTELLO	Montesca	30/03/1982			TRASFERIMENTO A TITOLO GRATUITO	Valore catastale	0,00	0,00	0,00	874,94	0,00	218,74	-874,94	0,00	-218,74	AGENZIA FORESTALE REGIONALE	Aggiornamento Classificazione anno 2019 - Passato a Beni di valore storico artistico n.a.c. - Variata la denominazione
2324	Beni immobili di valore culturale, storico ed artistico n.a.c.	1.2.2.02.10.99.999	Indisponibile	IMMOBILE A SERVIZIO DEL COMPLENDO DENOMINATO MONTESCA - GHACCIAIA	PG	CITTA' DI CASTELLO	Montesca	30/03/1982	17/04/2019		TRASFERIMENTO A TITOLO GRATUITO	Valore catastale	874,94	0,00	218,74	0,00	0,00	0,00	874,94	0,00	218,74	AGENZIA FORESTALE REGIONALE	Emesso Decreto di Vincolo Mibact anno 2019
7	Beni immobili n.a.c.	1.2.2.02.09.99.999	Indisponibile	LA CASINA - ABITAZIONE RURALE	PG	CITTA' DI CASTELLO	CANDEGGIO	28/05/1980			TRASFERIMENTO A TITOLO GRATUITO	Valore relazione di stima	0,00	0,00	37.620,00	0,00	0,00	37.620,00	0,00	0,00	0,00	AGENZIA FORESTALE REGIONALE	Relazione di Stima 2017 - Potere Edificatorio
2329	Infrastrutture telematiche	1.2.2.02.09.09.001	Indisponibile	La Montesca - Deposito	PG	CITTA' DI CASTELLO	Vocabolo Uppiano	30/03/1982			TRASFERIMENTO A TITOLO GRATUITO	Valore catastale	624,96	0,00	156,24	624,96	0,00	156,24	0,00	0,00	0,00	AGENZIA FORESTALE REGIONALE	
619	Fabbricati ad uso strumentale	1.2.2.02.09.19.001	Indisponibile	LA MONTESCA - F1 VILLA	PG	CITTA' DI CASTELLO	LA MONTESCA	30/03/1982			TRASFERIMENTO A TITOLO GRATUITO	Valore catastale	501.065,38	0,00	125.266,34	501.065,38	0,00	125.266,34	0,00	0,00	0,00	REGIONE	
656	Fabbricati ad uso strumentale	1.2.2.02.09.19.001	Indisponibile	LA MONTESCA - F2 EX CASA CUSTODE	PG	CITTA' DI CASTELLO	LA MONTESCA	30/03/1982			TRASFERIMENTO A TITOLO GRATUITO	Valore catastale	323.415,29	0,00	80.853,82	323.415,29	0,00	80.853,82	0,00	0,00	0,00	REGIONE	
657	Fabbricati ad uso scolastico di valore culturale, storico ed artistico	1.2.2.02.10.03.001	Indisponibile	LA MONTESCA - F3 EX LIMONIA	PG	CITTA' DI CASTELLO	LA MONTESCA	30/03/1982	17/04/2019		TRASFERIMENTO A TITOLO GRATUITO	Valore catastale	282.418,75	0,00	70.604,69	282.418,75	0,00	70.604,69	0,00	0,00	0,00	AGENZIA FORESTALE REGIONALE	Emesso Decreto di Vincolo Mibact anno 2019
658	Fabbricati ad uso strumentale di valore culturale, storico ed artistico	1.2.2.02.10.09.001	Indisponibile	LA MONTESCA - F4 EX SCUOLA MONTESSORI	PG	CITTA' DI CASTELLO	LA MONTESCA	30/03/1982	27/09/2017		TRASFERIMENTO A TITOLO GRATUITO	Valore catastale	2.240.522,26	0,00	560.130,56	2.240.522,26	0,00	560.130,56	0,00	0,00	0,00	REGIONE	
660	Fabbricati ad uso strumentale	1.2.2.02.09.19.001	Indisponibile	LA MONTESCA - F5 EX STALLA	PG	CITTA' DI CASTELLO	LA MONTESCA	30/03/1982			TRASFERIMENTO A TITOLO GRATUITO	Valore catastale	249.774,17	0,00	62.443,54	249.774,17	0,00	62.443,54	0,00	0,00	0,00	REGIONE	
1446	Beni immobili n.a.c.	1.2.2.02.09.99.999	Indisponibile	LA PIGNA - F1 ABITAZIONE RURALE	PG	CITTA' DI CASTELLO	LA PIGNA	10/07/1975			TRASFERIMENTO A TITOLO GRATUITO	Valore relazione di stima	0,00	0,00	13.520,00	0,00	0,00	13.520,00	0,00	0,00	0,00	AGENZIA FORESTALE REGIONALE	Relazione di Stima 2017 - Potere Edificatorio
11	Beni immobili di valore culturale, storico ed artistico n.a.c.	1.2.2.02.10.99.999	Disponibile	LE ROSE - F1 ABITAZIONE RURALE	PG	CITTA' DI CASTELLO	FRACCANO	10/07/1975	20/02/2008		TRASFERIMENTO A TITOLO GRATUITO	Valore perizia di stima	42.560,00	0,00	10.640,00	42.560,00	0,00	10.640,00	0,00	0,00	0,00	AGENZIA FORESTALE REGIONALE	Perizia di stima con presa d'atto D.G.R. 1635 del 29/12/2015.

Codice identificativo univoco del bene-N (Codice Fabbricato da Sistema)	Classificazione secondo il piano dei conti dello Stato Patrimoniale in base al D.lgs.118/2011 (Descrizione)	Classificazione secondo il piano dei conti dello Stato Patrimoniale in base al D.lgs.118/2011 (Codice)	Classificazione ai sensi del codice civile (demaniale, disponibile, indisponibile)	Denominazione	Prov.	Comune	Indirizzo	Data di acquisizione	Data Decreto di Vincolo ai sensi del D.lgs 42/04	Data fine lavori straordinari	Modalità di acquisizione	Criterio di valutazione secondo i principi del D.lgs 118/2011	Valore dell'immobile secondo i principi del D.lgs 118/2011 al 31/12/2019 (euro)	Costi straordinari al 31/12/2019 (euro)	Valore terreno al 31/12/2019 (euro)	Valore dell'immobile secondo i principi del D.lgs 118/2011 al 31/12/2018 (euro)	Costi straordinari al 31/12/2018 (euro)	Valore terreno al 31/12/2018 (euro)	Differenze +/- tra il 2019 e il 2018	Differenze +/- tra il 2019 e il 2018	Differenze +/- tra il 2019 e il 2018	Ente Gestore	Note
496	Beni immobili di valore culturale, storico ed artistico n.a.c.	1.2.2.02.10.99.999	Disponibile	LE ROSE - F2 ANNESSO	PG	CITTA' DI CASTELLO	FRACCANO	10/07/1975	20/02/2008		TRASFERIMENTO A TITOLO GRATUITO	Valore perizia di stima	2.880,00	0,00	720,00	2.880,00	0,00	720,00	0,00	0,00	0,00	AGENZIA FORESTALE REGIONALE	Perizia di stima con presa d'atto D.G.R. 1635 del 29/12/2015.
2221	Altri Beni Immobili Demaniali	1.2.2.01.02.01.001	Demaniale	LOC. RIOSECCO KM 20+208	PG	CITTA' DI CASTELLO	RIOSECCO	24/07/2007	17/04/2019		TRASFERIMENTO A TITOLO GRATUITO	Valore catastale	37.221,91	0,00	9.305,48	37.221,91	0,00	9.305,48	0,00	0,00	0,00	UMBRIA TPL E MOBILITA' S.p.A.	Emesso Decreto di Vincolo Mibact anno 2019
2234	Altri Beni Immobili Demaniali	1.2.2.01.02.01.001	Demaniale	LOC. S. SECONDO KM 15+063	PG	CITTA' DI CASTELLO	FRAZIONE SAN SECONDO	24/07/2007	04/10/2010		TRASFERIMENTO A TITOLO GRATUITO	Valore catastale	27.634,70	0,00	6.908,67	27.634,70	0,00	6.908,67	0,00	0,00	0,00	UMBRIA TPL E MOBILITA' S.p.A.	
2047	Infrastrutture Demaniali	1.2.2.01.01.01.001	Demaniale	MAGAZZINO DI CITTA' DI CASTELLO LOC. PONTE D'AVORIO SS 3 BIS KM 117 + 900	PG	CITTA' DI CASTELLO	PONTE D'AVORIO	04/12/2009			TRASFERIMENTO A TITOLO GRATUITO	Valore catastale	6.496,90	0,00	1.624,22	6.496,90	0,00	1.624,22	0,00	0,00	0,00	PROVINCIA	
597	Beni immobili n.a.c.	1.2.2.02.09.99.999	Indisponibile	MAGAZZINO LOC. MOLINELLO	PG	CITTA' DI CASTELLO	MOLINELLO	10/07/1975			TRASFERIMENTO A TITOLO GRATUITO	Valore catastale	9.502,08	0,00	2.375,52	9.502,08	0,00	2.375,52	0,00	0,00	0,00	AGENZIA FORESTALE REGIONALE	
534	Beni immobili di valore culturale, storico ed artistico n.a.c.	1.2.2.02.10.99.999	Indisponibile	MARIGNOLE - F1 ABITAZIONE RURALE	PG	CITTA' DI CASTELLO	MARIGNOLE	10/07/1975	12/11/2008		TRASFERIMENTO A TITOLO GRATUITO	Valore relazione di stima	0,00	0,00	58.716,00	0,00	0,00	58.716,00	0,00	0,00	0,00	AGENZIA FORESTALE REGIONALE	Relazione di Stima 2017 - Potere Edificatorio
751	Beni immobili di valore culturale, storico ed artistico n.a.c.	1.2.2.02.10.99.999	Indisponibile	MARIGNOLE - F2 ABITAZIONE RURALE	PG	CITTA' DI CASTELLO	MARIGNOLE	10/07/1975	12/11/2008		TRASFERIMENTO A TITOLO GRATUITO	Valore relazione di stima	0,00	0,00	21.672,00	0,00	0,00	21.672,00	0,00	0,00	0,00	AGENZIA FORESTALE REGIONALE	Relazione di Stima 2017 - Potere Edificatorio
583	Fabbricati ad uso abitativo di valore culturale, storico ed artistico	1.2.2.02.10.01.001	Indisponibile	MOLINELLO - F1 Abitazioni Civili/Magazzino/Forno	PG	CITTA' DI CASTELLO	MOLINELLO	10/07/1975	25/06/2006		TRASFERIMENTO A TITOLO GRATUITO	Valore catastale	73.077,31	0,00	18.269,33	73.077,31	0,00	18.269,33	0,00	0,00	0,00	AGENZIA FORESTALE REGIONALE	
595	Beni immobili di valore culturale, storico ed artistico n.a.c.	1.2.2.02.10.99.999	Indisponibile	MOLINELLO - F2 Ricovero Animali/Magazzini	PG	CITTA' DI CASTELLO	MOLINELLO	10/07/1975	01/06/2006		TRASFERIMENTO A TITOLO GRATUITO	Valore catastale	23.822,40	0,00	5.955,60	23.822,40	0,00	5.955,60	0,00	0,00	0,00	AGENZIA FORESTALE REGIONALE	Con giusta assegnazione di nuovo fabbricato cod. 2370 è stato modificato il fabbricato
2370	Beni immobili n.a.c.	1.2.2.02.09.99.999	Indisponibile	MOLINELLO - F3 Magazzino	PG	CITTA' DI CASTELLO	VOCABOLO MOLINELLO	10/07/1975			TRASFERIMENTO A TITOLO GRATUITO	Valore catastale	21.684,10	0,00	5.421,02	21.684,10	0,00	5.421,02	0,00	0,00	0,00	AGENZIA FORESTALE REGIONALE	Retifica al fabbricato cod. 595 con giusta assegnazione di nuovo fabbricato
629	Fabbricati ad uso abitativo di valore culturale, storico ed artistico	1.2.2.02.10.01.001	Indisponibile	MOLINO DEL MOLINELLO - Molino	PG	CITTA' DI CASTELLO	MONTE MAGGIORE	10/07/1975	27/05/2008		TRASFERIMENTO A TITOLO GRATUITO	Valore catastale	15.615,60	0,00	3.903,90	15.615,60	0,00	3.903,90	0,00	0,00	0,00	AGENZIA FORESTALE REGIONALE	
769	Beni immobili di valore culturale, storico ed artistico n.a.c.	1.2.2.02.10.99.999	Indisponibile	MONTAGNA - F1 ABITAZIONE RURALE	PG	CITTA' DI CASTELLO	MONTAGNA	10/07/1975	25/01/2008		TRASFERIMENTO A TITOLO GRATUITO	Valore relazione di stima	0,00	0,00	54.180,00	0,00	0,00	54.180,00	0,00	0,00	0,00	AGENZIA FORESTALE REGIONALE	Relazione di Stima 2017 - Potere Edificatorio
681	Beni immobili di valore culturale, storico ed artistico n.a.c.	1.2.2.02.10.99.999	Disponibile	MONTE RUPERTO - F1 ABITAZIONE RURALE	PG	CITTA' DI CASTELLO	MONTE RUPERTO	10/07/1975	05/06/2008		TRASFERIMENTO A TITOLO GRATUITO	Valore perizia di stima	17.688,00	0,00	4.422,00	17.688,00	0,00	4.422,00	0,00	0,00	0,00	AGENZIA FORESTALE REGIONALE	Perizia di stima con presa d'atto DGR 1635 del 29/12/2015.
936	Beni immobili di valore culturale, storico ed artistico n.a.c.	1.2.2.02.10.99.999	Disponibile	MONTE RUPERTO - F2 ANNESSO RURALE	PG	CITTA' DI CASTELLO	MONTE RUPERTO	10/07/1975	05/06/2008		TRASFERIMENTO A TITOLO GRATUITO	Valore perizia di stima	1.944,00	0,00	486,00	1.944,00	0,00	486,00	0,00	0,00	0,00	AGENZIA FORESTALE REGIONALE	Perizia di stima con presa d'atto DGR 1635 del 29/12/2015.
519	Beni immobili di valore culturale, storico ed artistico n.a.c.	1.2.2.02.10.99.999	Indisponibile	PAGINO - F1 ABITAZIONE RURALE	PG	CITTA' DI CASTELLO	PAGINO	10/07/1975	25/06/2019		TRASFERIMENTO A TITOLO GRATUITO	Valore relazione di stima	0,00	0,00	44.620,00	0,00	0,00	44.620,00	0,00	0,00	0,00	AGENZIA FORESTALE REGIONALE	Relazione di Stima 2017 - Potere Edificatorio
484	Beni immobili di valore culturale, storico ed artistico n.a.c.	1.2.2.02.10.99.999	Indisponibile	PALAZZO DEL CUCCO - ABITAZIONE RURALE	PG	CITTA' DI CASTELLO	PALAZZO DEL CUCCO	28/05/1980	15/02/2019		TRASFERIMENTO A TITOLO GRATUITO	Valore relazione di stima	0,00	0,00	69.750,00	0,00	0,00	69.750,00	0,00	0,00	0,00	AGENZIA FORESTALE REGIONALE	Relazione di Stima 2017 - Potere Edificatorio - Emesso Decreto di Vincolo Mibact anno 2019
2316	Beni immobili n.a.c.	1.2.2.02.09.99.999	Indisponibile	PARCHEGGIO VIA GRAMSCI	PG	CITTA' DI CASTELLO	Via Antonio Gramsci	30/03/1982			TRASFERIMENTO A TITOLO GRATUITO	Valore catastale	189.212,48	0,00	47.303,12	189.212,48	0,00	47.303,12	0,00	0,00	0,00	REGIONE	
928	Beni immobili di valore culturale, storico ed artistico n.a.c.	1.2.2.02.10.99.999	Indisponibile	PARROCCHIA DI MONTE MAGGIORE - F1	PG	CITTA' DI CASTELLO	PARROCCHIA MONTE MAGGIORE	10/07/1975	22/01/2008		TRASFERIMENTO A TITOLO GRATUITO	Valore relazione di stima	0,00	0,00	44.640,00	0,00	0,00	44.640,00	0,00	0,00	0,00	AGENZIA FORESTALE REGIONALE	Relazione di Stima 2017 - Potere Edificatorio
600	Beni immobili di valore culturale, storico ed artistico n.a.c.	1.2.2.02.10.99.999	Indisponibile	PARROCCHIA DI MONTE MAGGIORE - F2 ABITAZIONE RURALE	PG	CITTA' DI CASTELLO	PARROCCHIA MONTE MAGGIORE	10/07/1975	22/01/2008		TRASFERIMENTO A TITOLO GRATUITO	Valore relazione di stima	0,00	0,00	3.720,00	0,00	0,00	3.720,00	0,00	0,00	0,00	AGENZIA FORESTALE REGIONALE	Relazione di Stima 2017 - Potere Edificatorio
599	Beni immobili n.a.c.	1.2.2.02.09.99.999	Indisponibile	PARROCCHIA DI MONTE MAGGIORE - F3 FIENILE	PG	CITTA' DI CASTELLO	PARROCCHIA MONTE MAGGIORE	10/07/1975			TRASFERIMENTO A TITOLO GRATUITO	Valore relazione di stima	0,00	0,00	2.170,00	0,00	0,00	2.170,00	0,00	0,00	0,00	AGENZIA FORESTALE REGIONALE	Relazione di Stima 2017 - Potere Edificatorio
911	Beni immobili di valore culturale, storico ed artistico n.a.c.	1.2.2.02.10.99.999	Disponibile	PETERTE - F1	PG	CITTA' DI CASTELLO	PETERTE	10/07/1975	27/05/2008		TRASFERIMENTO A TITOLO GRATUITO	Valore perizia di stima	23.680,00	0,00	5.920,00	23.680,00	0,00	5.920,00	0,00	0,00	0,00	AGENZIA FORESTALE REGIONALE	Perizia di stima con presa d'atto D.R.G. 1635 del 29/12/2015.

Codice identificativo univoco del bene-N (Codice Fabbricato da Sistema)	Classificazione secondo il piano dei conti dello Stato Patrimoniale in base al D.lgs.118/2011 (Descrizione)	Classificazione secondo il piano dei conti dello Stato Patrimoniale in base al D.lgs.118/2011 (Codice)	Classificazione ai sensi del codice civile (demaniale, disponibile, indisponibile)	Denominazione	Prov.	Comune	Indirizzo	Data di acquisizione	Data Decreto di Vincolo ai sensi del D.lgs 42/04	Data fine lavori straordinari	Modalità di acquisizione	Criterio di valutazione secondo i principi del D.lgs 118/2011	Valore dell'immobile secondo i principi del D.lgs 118/2011 al 31/12/2019 (euro)	Costi straordinari al 31/12/2019 (euro)	Valore terreno al 31/12/2019 (euro)	Valore dell'immobile secondo i principi del D.lgs 118/2011 al 31/12/2018 (euro)	Costi straordinari al 31/12/2018 (euro)	Valore terreno al 31/12/2018 (euro)	Differenze +/- tra il 2019 e il 2018	Differenze +/- tra il 2019 e il 2018	Differenze +/- tra il 2019 e il 2018	Ente Gestore	Note
482	Beni immobili n.a.c.	1.2.2.02.09.99.999	Indisponibile	PIAGGIA - F1 ABITAZIONE RURALE	PG	CITTA' DI CASTELLO	CANDEGGIO	28/05/1980			TRASFERIMENTO A TITOLO GRATUITO	Valore relazione di stima	0,00	0,00	74.490,00	0,00	0,00	74.490,00	0,00	0,00	0,00	AGENZIA FORESTALE REGIONALE	Relazione di Stima 2017 - Potere Edificatorio
483	Beni immobili n.a.c.	1.2.2.02.09.99.999	Indisponibile	PIAGGIA - F2 ANNESSO	PG	CITTA' DI CASTELLO	CANDEGGIO	28/05/1980			TRASFERIMENTO A TITOLO GRATUITO	Valore relazione di stima	0,00	0,00	14.040,00	0,00	0,00	14.040,00	0,00	0,00	0,00	AGENZIA FORESTALE REGIONALE	Relazione di Stima 2017 - Potere Edificatorio
773	Beni immobili n.a.c.	1.2.2.02.09.99.999	Indisponibile	PIAN GIOVANNI - F1 ABITAZIONE RURALE	PG	CITTA' DI CASTELLO	PIAN GIOVANNI	28/05/1980			TRASFERIMENTO A TITOLO GRATUITO	Valore relazione di stima	0,00	0,00	44.200,00	0,00	0,00	44.200,00	0,00	0,00	0,00	AGENZIA FORESTALE REGIONALE	Relazione di Stima 2017 - Potere Edificatorio
17	Beni immobili di valore culturale, storico ed artistico n.a.c.	1.2.2.02.10.99.999	Indisponibile	PIANAIOLE - F1 ABITAZIONE RURALE	PG	CITTA' DI CASTELLO	MONTE MAGGIORE	28/05/1980	07/05/2008		TRASFERIMENTO A TITOLO GRATUITO	Valore relazione di stima	0,00	0,00	55.900,00	0,00	0,00	55.900,00	0,00	0,00	0,00	AGENZIA FORESTALE REGIONALE	Relazione di Stima 2017 - Potere Edificatorio
548	Beni immobili di valore culturale, storico ed artistico n.a.c.	1.2.2.02.10.99.999	Indisponibile	PIANAIOLE - F2 ANNESSO	PG	CITTA' DI CASTELLO	MONTE MAGGIORE	28/05/1980	31/10/2008		TRASFERIMENTO A TITOLO GRATUITO	Valore relazione di stima	0,00	0,00	3.744,00	0,00	0,00	3.744,00	0,00	0,00	0,00	AGENZIA FORESTALE REGIONALE	Relazione di Stima 2017 - Potere Edificatorio
1485	Fabbricati rurali	1.2.2.02.09.05.001	Disponibile	PODERE MONTE MAGGIORE - ANNESSI AGRICOLI	PG	CITTA' DI CASTELLO	MONTE MAGGIORE	10/07/1975			TRASFERIMENTO A TITOLO GRATUITO	Valore catastale	202.456,80	0,00	50.614,20	202.456,80	0,00	50.614,20	0,00	0,00	0,00	AGENZIA FORESTALE REGIONALE	
1483	Fabbricati ad uso abitativo	1.2.2.02.09.01.001	Disponibile	PODERE MONTE MAGGIORE - F1 ABITAZIONE	PG	CITTA' DI CASTELLO	MONTE MAGGIORE	10/07/1975			TRASFERIMENTO A TITOLO GRATUITO	Valore catastale	65.663,81	0,00	16.415,95	65.663,81	0,00	16.415,95	0,00	0,00	0,00	AGENZIA FORESTALE REGIONALE	
515	Fabbricati rurali	1.2.2.02.09.05.001	Indisponibile	POZZUOLO - F1 ABITAZIONE RURALE	PG	CITTA' DI CASTELLO	POZZUOLO	10/07/1975	25/01/2008		TRASFERIMENTO A TITOLO GRATUITO	Valore relazione di stima	0,00	0,00	17.862,00	0,00	0,00	17.862,00	0,00	0,00	0,00	AGENZIA FORESTALE REGIONALE	Relazione di Stima 2017 - Potere Edificatorio
352	Beni immobili di valore culturale, storico ed artistico n.a.c.	1.2.2.02.10.99.999	Disponibile	RANCO - F1 ABITAZIONE	PG	CITTA' DI CASTELLO	RANCO	10/07/1975	22/01/2008		TRASFERIMENTO A TITOLO GRATUITO	Valore perizia di stima	62.000,00	0,00	15.500,00	62.000,00	0,00	15.500,00	0,00	0,00	0,00	AGENZIA FORESTALE REGIONALE	Perizia di stima con presa d'atto DGR 604 del 07/05/2015.
20	Beni immobili n.a.c.	1.2.2.02.09.99.999	Indisponibile	RANCONI - F1 ABITAZIONE RURALE	PG	CITTA' DI CASTELLO	RANCONI	10/07/1975			TRASFERIMENTO A TITOLO GRATUITO	Valore relazione di stima	0,00	0,00	27.927,00	0,00	0,00	27.927,00	0,00	0,00	0,00	AGENZIA FORESTALE REGIONALE	Relazione di Stima 2017 - Potere Edificatorio
12	Beni immobili di valore culturale, storico ed artistico n.a.c.	1.2.2.02.10.99.999	Indisponibile	ROGNI - F1 ABITAZIONE RURALE	PG	CITTA' DI CASTELLO	ROGNI	10/07/1975	12/11/2008		TRASFERIMENTO A TITOLO GRATUITO	Valore relazione di stima	0,00	0,00	63.510,00	0,00	0,00	63.510,00	0,00	0,00	0,00	AGENZIA FORESTALE REGIONALE	Relazione di Stima 2017 - Potere Edificatorio
521	Fabbricati rurali	1.2.2.02.09.05.001	Indisponibile	ROGNI - F2 EX FABBRICATO RURALE	PG	CITTA' DI CASTELLO	ROGNI	10/07/1975			TRASFERIMENTO A TITOLO GRATUITO		0,00	0,00	0,00	0,00	0,00	0,00	0,00	0,00	0,00	AGENZIA FORESTALE REGIONALE	Fabbricato non più presente in loco-In corso regolarizzazione catastale
904	Beni immobili n.a.c.	1.2.2.02.09.99.999	Indisponibile	ROGNI - F3 EX FABBRICATO RURALE	PG	CITTA' DI CASTELLO	ROGNI	10/07/1975			TRASFERIMENTO A TITOLO GRATUITO		0,00	0,00	0,00	0,00	0,00	0,00	0,00	0,00	0,00	AGENZIA FORESTALE REGIONALE	Fabbricato non più presente in loco-In corso regolarizzazione catastale
833	Fabbricati ad uso abitativo di valore culturale, storico ed artistico	1.2.2.02.10.01.001	Indisponibile	ROVIGLIANO - EX SCUOLA	PG	CITTA' DI CASTELLO	ROVIGLIANO	30/03/1982	10/02/2016		TRASFERIMENTO A TITOLO GRATUITO	Valore catastale	230.727,50	0,00	57.681,88	230.727,50	0,00	57.681,88	0,00	0,00	0,00	REGIONE	
522	Beni immobili n.a.c.	1.2.2.02.09.99.999	Indisponibile	S. ZINELLO - ABITAZIONE RURALE F1	PG	CITTA' DI CASTELLO	CANDEGGIO	10/07/1975			TRASFERIMENTO A TITOLO GRATUITO	Valore relazione di stima	0,00	0,00	25.947,00	0,00	0,00	25.947,00	0,00	0,00	0,00	AGENZIA FORESTALE REGIONALE	Relazione di Stima 2017 - Potere Edificatorio
1476	Beni immobili di valore culturale, storico ed artistico n.a.c.	1.2.2.02.10.99.999	Indisponibile	SAN ZINO - ABITAZIONE RURALE	PG	CITTA' DI CASTELLO	CANDEGGIO	10/07/1975	15/02/2019		TRASFERIMENTO A TITOLO GRATUITO	Valore relazione di stima	0,00	0,00	43.282,00	0,00	0,00	43.282,00	0,00	0,00	0,00	AGENZIA FORESTALE REGIONALE	Relazione di Stima 2017 - Potere Edificatorio - Emesso Decreto di Vincolo Mibact anno 2019
529	Beni immobili di valore culturale, storico ed artistico n.a.c.	1.2.2.02.10.99.999	Indisponibile	S.ANDREA II - F2 CHESA	PG	CITTA' DI CASTELLO	S.ANDREA	28/05/1980	01/04/2008		TRASFERIMENTO A TITOLO GRATUITO	Valore relazione di stima	0,00	0,00	4.650,00	0,00	0,00	4.650,00	0,00	0,00	0,00	AGENZIA FORESTALE REGIONALE	Relazione di Stima 2017 - Potere Edificatorio
525	Beni immobili di valore culturale, storico ed artistico n.a.c.	1.2.2.02.10.99.999	Indisponibile	S.ANDREA II-F1	PG	CITTA' DI CASTELLO	S.ANDREA	28/05/1980	01/04/2008		TRASFERIMENTO A TITOLO GRATUITO	Valore relazione di stima	0,00	0,00	23.870,00	0,00	0,00	23.870,00	0,00	0,00	0,00	AGENZIA FORESTALE REGIONALE	Relazione di Stima 2017 - Potere Edificatorio
907	Fabbricati ad uso abitativo di valore culturale, storico ed artistico	1.2.2.02.10.01.001	Disponibile	S.ANDREA III - ABITAZIONE RURALE	PG	CITTA' DI CASTELLO	S.ANDREA	10/07/1975	07/05/2008		TRASFERIMENTO A TITOLO GRATUITO	Valore catastale	44.769,98	0,00	11.192,50	44.769,98	0,00	11.192,50	0,00	0,00	0,00	AGENZIA FORESTALE REGIONALE	
19	Beni immobili di valore culturale, storico ed artistico n.a.c.	1.2.2.02.10.99.999	Indisponibile	SARNIANELLO - F1 ABITAZIONE RURALE	PG	CITTA' DI CASTELLO	SARNIANELLO	10/07/1975	15/02/2019		TRASFERIMENTO A TITOLO GRATUITO	Valore relazione di stima	0,00	0,00	30.450,00	0,00	0,00	30.450,00	0,00	0,00	0,00	AGENZIA FORESTALE REGIONALE	Relazione di Stima 2017 - Potere Edificatorio - Emesso Decreto di Vincolo Mibact anno 2019
1465	Beni immobili n.a.c.	1.2.2.02.09.99.999	Indisponibile	SARNIANO - F1 ABITAZIONE RURALE	PG	CITTA' DI CASTELLO	SARNIANO	10/07/1975			TRASFERIMENTO A TITOLO GRATUITO	Valore relazione di stima	0,00	0,00	47.850,00	0,00	0,00	47.850,00	0,00	0,00	0,00	AGENZIA FORESTALE REGIONALE	Relazione di Stima 2017 - Potere Edificatorio

Codice identificativo univoco del bene-N (Codice Fabbricato da Sistema)	Classificazione secondo il piano dei conti dello Stato Patrimoniale in base al D.lgs.118/2011 (Descrizione)	Classificazione secondo il piano dei conti dello Stato Patrimoniale in base al D.lgs.118/2011 (Codice)	Classificazione ai sensi del codice civile (demaniale, disponibile, indisponibile)	Denominazione	Prov.	Comune	Indirizzo	Data di acquisizione	Data Decreto di Vincolo ai sensi del D.lgs 42/04	Data fine lavori straordinari	Modalità di acquisizione	Criterio di valutazione secondo i principi del D.lgs 118/2011	Valore dell'immobile secondo i principi del D.lgs 118/2011 al 31/12/2019 (euro)	Costi straordinari al 31/12/2019 (euro)	Valore terreno al 31/12/2019 (euro)	Valore dell'immobile secondo i principi del D.lgs 118/2011 al 31/12/2018 (euro)	Costi straordinari al 31/12/2018 (euro)	Valore terreno al 31/12/2018 (euro)	Differenze +/- tra il 2019 e il 2018	Differenze +/- tra il 2019 e il 2018	Differenze +/- tra il 2019 e il 2018	Ente Gestore	Note
384	Beni immobili n.a.c.	1.2.2.02.09.99.999	Indisponibile	SARTINO - F1 ABITAZIONE RURALE	PG	CITTA' DI CASTELLO	SARTINO	28/05/1980			TRASFERIMENTO A TITOLO GRATUITO	Valore relazione di stima	0,00	0,00	15.225,00	0,00	0,00	15.225,00	0,00	0,00	0,00	AGENZIA FORESTALE REGIONALE	Relazione di Stima 2017 - Potere Edificatorio
868	Beni immobili n.a.c.	1.2.2.02.09.99.999	Indisponibile	SARTINO - F2	PG	CITTA' DI CASTELLO	SARTINO	28/05/1980			TRASFERIMENTO A TITOLO GRATUITO	Valore relazione di stima	0,00	0,00	1.740,00	0,00	0,00	1.740,00	0,00	0,00	0,00	AGENZIA FORESTALE REGIONALE	Relazione di Stima 2017 - Potere Edificatorio
346	Beni immobili di valore culturale, storico ed artistico n.a.c.	1.2.2.02.10.99.999	Disponibile	SESSI - F1 ABITAZIONE	PG	CITTA' DI CASTELLO	SESSI	28/05/1980	26/07/2007		TRASFERIMENTO A TITOLO GRATUITO	Valore perizia di stima	37.604,00	0,00	9.401,00	37.604,00	0,00	9.401,00	0,00	0,00	0,00	AGENZIA FORESTALE REGIONALE	Valore di stima con presa d'atto DGR n.1635 del 29/12/2015.
347	Beni immobili di valore culturale, storico ed artistico n.a.c.	1.2.2.02.10.99.999	Disponibile	SESSI - F2 ANNESSO	PG	CITTA' DI CASTELLO	SESSI	28/05/1980	26/07/2007		TRASFERIMENTO A TITOLO GRATUITO	Valore perizia di stima	4.564,00	0,00	1.141,00	4.564,00	0,00	1.141,00	0,00	0,00	0,00	AGENZIA FORESTALE REGIONALE	Valore di stima con presa d'atto DGR n.1635 del 29/12/2015
626	Beni immobili n.a.c.	1.2.2.02.09.99.999	Indisponibile	S.MARTINO DI CANDEGGIO - F1 Abitaz.Civili/Capp/Sal	PG	CITTA' DI CASTELLO	S.MARTINO DI CANDEGGIO	28/05/1980			TRASFERIMENTO A TITOLO GRATUITO	Valore relazione di stima	32.200,00	0,00	8.050,00	32.200,00	0,00	8.050,00	0,00	0,00	0,00	AGENZIA FORESTALE REGIONALE	Relazione di Stima anno 2017
628	Beni immobili n.a.c.	1.2.2.02.09.99.999	Indisponibile	S.MARTINO DI CANDEGGIO - F2 Rimessa Atrezzi	PG	CITTA' DI CASTELLO	S.MARTINO DI CANDEGGIO	28/05/1980			TRASFERIMENTO A TITOLO GRATUITO	Valore relazione di stima	6.840,00	0,00	1.710,00	6.840,00	0,00	1.710,00	0,00	0,00	0,00	AGENZIA FORESTALE REGIONALE	Relazione di Stima anno 2017
2224	Infrastrutture Demaniali	1.2.2.01.01.01.001	Demaniale	STAZIONE CANOSCIOV'ABRECCIE KM 13+636	PG	CITTA' DI CASTELLO	Frazione Canoscio	24/07/2007			TRASFERIMENTO A TITOLO GRATUITO	Valore catastale	54.705,38	0,00	13.676,34	54.705,38	0,00	13.676,34	0,00	0,00	0,00	UMBRIA TPL E MOBILITA' S.p.A.	
2223	Infrastrutture Demaniali	1.2.2.01.01.01.001	Demaniale	STAZIONE CITTA' DI CASTELLO KM 22+876	PG	CITTA' DI CASTELLO	Piazza Giuseppe Garibaldi	24/07/2007			TRASFERIMENTO A TITOLO GRATUITO	Valore catastale	439.108,48	0,00	109.777,12	446.970,88	0,00	111.742,72	-7.862,40	0,00	-1.965,60	UMBRIA TPL E MOBILITA' S.p.A.	Variazione catastale anno 2019
2412	Infrastrutture Demaniali	1.2.2.01.01.01.001	Demaniale	STAZIONE CITTA' DI CASTELLO KM 22+876 - LOCALE TECNICO	PG	CITTA' DI CASTELLO	Piazza Giuseppe Garibaldi	24/07/2007			TRASFERIMENTO A TITOLO GRATUITO	Valore catastale	7.862,40	0,00	1.965,60	0,00	0,00	0,00	7.862,40	0,00	1.965,60	UMBRIA TPL E MOBILITA' S.p.A.	Variazione catastale anno 2019
2230	Altri Beni Immobili Demaniali	1.2.2.01.02.01.001	Demaniale	STAZIONE LOC. S. SECONDO KM. 15+978	PG	CITTA' DI CASTELLO	Frazione San Secondo	24/07/2007			TRASFERIMENTO A TITOLO GRATUITO	Valore catastale	120.430,85	0,00	30.107,71	120.430,85	0,00	30.107,71	0,00	0,00	0,00	UMBRIA TPL E MOBILITA' S.p.A.	
2226	Infrastrutture Demaniali	1.2.2.01.01.01.001	Demaniale	STAZIONE LOC. TRESTINA KM 11+995	PG	CITTA' DI CASTELLO	FRAZIONE TRESTINA	24/07/2007			TRASFERIMENTO A TITOLO GRATUITO	Valore catastale	149.981,14	0,00	37.495,29	149.981,14	0,00	37.495,29	0,00	0,00	0,00	UMBRIA TPL E MOBILITA' S.p.A.	
2310	Fabbricati rurali	1.2.2.02.09.05.001	Indisponibile	STRADA DEI MONTAGNINI - ANNESSO AGRICOLO	PG	CITTA' DI CASTELLO	Strada dei Montagnini	10/07/1975			TRASFERIMENTO A TITOLO GRATUITO	Valore catastale	3.498,43	0,00	874,61	3.498,43	0,00	874,61	0,00	0,00	0,00	AGENZIA FORESTALE REGIONALE	
655	Fabbricati ad uso strumentale di valore culturale, storico ed artistico	1.2.2.02.10.09.001	Indisponibile	TELA UMBRA - F1 NEGOZI UFFICI MUSEO MAGAZZINI	PG	CITTA' DI CASTELLO	CITTA' DI CASTELLO	30/03/1982	18/09/2012		TRASFERIMENTO A TITOLO GRATUITO	Valore catastale	765.555,97	0,00	191.388,99	765.555,97	0,00	191.388,99	0,00	0,00	0,00	REGIONE	
659	Fabbricati ad uso strumentale di valore culturale, storico ed artistico	1.2.2.02.10.09.001	Indisponibile	TELA UMBRA - F2 MAGAZZINO	PG	CITTA' DI CASTELLO	VIA DEI PINCHITORZI	30/03/1982			TRASFERIMENTO A TITOLO GRATUITO	Valore catastale	97.516,27	0,00	24.379,07	97.516,27	0,00	24.379,07	0,00	0,00	0,00	REGIONE	
2	Beni immobili di valore culturale, storico ed artistico n.a.c.	1.2.2.02.10.99.999	Indisponibile	VAL DI MELI - F1 ABITAZIONE RURALE	PG	CITTA' DI CASTELLO	VAL DI MELI	28/05/1980	31/12/2008		TRASFERIMENTO A TITOLO GRATUITO	Valore relazione di stima	0,00	0,00	56.940,00	0,00	0,00	56.940,00	0,00	0,00	0,00	AGENZIA FORESTALE REGIONALE	Relazione di Stima 2017 - Potere Edificatorio
631	Beni immobili di valore culturale, storico ed artistico n.a.c.	1.2.2.02.10.99.999	Indisponibile	VAL DI MELI - F2-F3	PG	CITTA' DI CASTELLO	VAL DI MELI	28/05/1980	07/05/2008		TRASFERIMENTO A TITOLO GRATUITO	Valore relazione di stima	0,00	0,00	4.680,00	0,00	0,00	4.680,00	0,00	0,00	0,00	AGENZIA FORESTALE REGIONALE	Relazione di Stima 2017 - Potere Edificatorio
630	Beni immobili di valore culturale, storico ed artistico n.a.c.	1.2.2.02.10.99.999	Indisponibile	VAL DI MELI F2-F3	PG	CITTA' DI CASTELLO	VAL DI MELI	28/05/1980	07/05/2008		TRASFERIMENTO A TITOLO GRATUITO	Valore relazione di stima	0,00	0,00	28.080,00	0,00	0,00	28.080,00	0,00	0,00	0,00	AGENZIA FORESTALE REGIONALE	Relazione di Stima 2017 - Potere Edificatorio
1	Beni immobili di valore culturale, storico ed artistico n.a.c.	1.2.2.02.10.99.999	Indisponibile	VAL MAGGIORE - F1 ABITAZIONE RURALE	PG	CITTA' DI CASTELLO	Località Fraccano	10/07/1975	05/06/2008		TRASFERIMENTO A TITOLO GRATUITO	Valore relazione di stima	0,00	0,00	7.881,00	0,00	0,00	7.881,00	0,00	0,00	0,00	AGENZIA FORESTALE REGIONALE	Relazione di Stima 2017 - Potere Edificatorio
4	Beni immobili di valore culturale, storico ed artistico n.a.c.	1.2.2.02.10.99.999	Indisponibile	VALCHERACCIA - F1 ABITAZIONE RURALE	PG	CITTA' DI CASTELLO	VALCHERACCIA	10/07/1975	01/04/2008		TRASFERIMENTO A TITOLO GRATUITO	Valore relazione di stima	0,00	0,00	24.360,00	0,00	0,00	24.360,00	0,00	0,00	0,00	AGENZIA FORESTALE REGIONALE	Relazione di Stima 2017 - Potere Edificatorio
951	Beni immobili n.a.c.	1.2.2.02.09.99.999	Indisponibile	VELCI - F1 ABITAZIONE RURALE	PG	CITTA' DI CASTELLO	VELCI	10/07/1975			TRASFERIMENTO A TITOLO GRATUITO	Valore relazione di stima	0,00	0,00	35.991,00	0,00	0,00	35.991,00	0,00	0,00	0,00	AGENZIA FORESTALE REGIONALE	Relazione di Stima 2017 - Potere Edificatorio
878	Beni immobili di valore culturale, storico ed artistico n.a.c.	1.2.2.02.10.99.999	Indisponibile	VIGNOLE - F1 ABITAZIONE RURALE	PG	CITTA' DI CASTELLO	VIGNOLE	10/07/1975	25/01/2008		TRASFERIMENTO A TITOLO GRATUITO	Valore relazione di stima	0,00	0,00	23.400,00	0,00	0,00	23.400,00	0,00	0,00	0,00	AGENZIA FORESTALE REGIONALE	Relazione di Stima 2017 - Potere Edificatorio

PATRIMONIO IMMOBILIARE REGIONE UMBRIA
 Prospetto Fabbricati al 31/12/2018 - Terreni scorporo fabbricati

Codice identificativo univoco del bene-N (Codice Fabbricato da Sistema)	Classificazione secondo il piano dei conti dello Stato Patrimoniale in base al D.lgs.118/2011 (Descrizione)	Classificazione secondo il piano dei conti dello Stato Patrimoniale in base al D.lgs.118/2011 (Codice)	Classificazione ai sensi del codice civile (demaniale, disponibile, indisponibile)	Denominazione	Prov.	Comune	Indirizzo	Data di acquisizione	Data Decreto di Vincolo ai sensi del D.lgs 42/04	Data fine lavori straordinari	Modalità di acquisizione	Criterio di valutazione secondo i principi del D.lgs 118/2011	Valore dell'immobile secondo i principi del D.lgs 118/2011 al 31/12/2019 (euro)	Costi straordinari al 31/12/2019 (euro)	Valore terreno al 31/12/2019 (euro)	Valore dell'immobile secondo i principi del D.lgs 118/2011 al 31/12/2018 (euro)	Costi straordinari al 31/12/2018 (euro)	Valore terreno al 31/12/2018 (euro)	Differenze +/- tra il 2019 e il 2018	Differenze +/- tra il 2019 e il 2018	Differenze +/- tra il 2019 e il 2018	Ente Gestore	Note
429	Beni immobili di valore culturale, storico ed artistico n.a.c.	1.2.2.02.10.99.999	Indisponibile	VIGNOLE - F2 RICOVERO ANIMALI	PG	CITTA' DI CASTELLO	VIGNOLE	10/07/1975	25/01/2008		TRASFERIMENTO A TITOLO GRATUITO	Valore relazione di stima	0,00	0,00	13.500,00	0,00	0,00	13.500,00	0,00	0,00	0,00	AGENZIA FORESTALE REGIONALE	Relazione di Stima 2017 - Potere Edificatorio
768	Beni immobili n.a.c.	1.2.2.02.09.99.999	Indisponibile	VITANELLO - ABITAZIONE RURALE (RUDERE)	PG	CITTA' DI CASTELLO	CANDEGGIO	10/07/1975			TRASFERIMENTO A TITOLO GRATUITO	Valore relazione di stima	0,00	0,00	32.640,00	0,00	0,00	32.640,00	0,00	0,00	0,00	AGENZIA FORESTALE REGIONALE	Relazione di Stima 2017 - Potere Edificatorio
526	Beni immobili di valore culturale, storico ed artistico n.a.c.	1.2.2.02.10.99.999	Indisponibile	VOLPARA - F1 ABITAZIONE RURALE	PG	CITTA' DI CASTELLO	VOLPARA	10/07/1975	15/02/2019		TRASFERIMENTO A TITOLO GRATUITO	Valore relazione di stima	0,00	0,00	32.370,00	0,00	0,00	32.370,00	0,00	0,00	0,00	AGENZIA FORESTALE REGIONALE	Relazione di Stima 2017 - Potere Edificatorio - Emesso Decreto di Vincolo Mibact anno 2019
2400	Infrastrutture Demaniali	1.2.2.01.01.01.001	Demaniale	INVASO ARTIFICIALE - LOC. VITELLESCA	PG	CITTA' DI CASTELLO	VITELLESCA	29/10/2018			ACQUISIZIONE	Valore catastale	103.318,29	0,00	25.829,57	103.318,29	0,00	25.829,57	0,00	0,00	0,00	AGENZIA FORESTALE REGIONALE	La data di acquisizione si riferisce alla data della costituzione al catasto fabbricati - compendio immobiliare realizzato sulle ex part.191 e 192 acquisite nel 1997 - Aggiornamento catastale anno 2018
2414	Fabbricati ad uso strumentale	1.2.2.02.09.19.001	Indisponibile	PIATTAFORMA LOGISTICA DELL'ALTO TEVERE	PG	CITTA' DI CASTELLO	RANCONI	13/09/2019			ESPROPRIO	Valore costruzione	18.716.206,86	0,00	540.915,47	0,00	0,00	0,00	18.716.206,86	0,00	540.915,47	REGIONE	Il valore è relativo alla realizzazione dell'intero compendio immob. Deriva dall'importo complessivo del quadro economico (19.393.241,27 €) meno il valore attribuito per l'acquis. delle aree (677.034,41 € di cui 136.118,94 € sono indicati ai terreni). La modalità di acquisizione indicata è relativa ai terreni per la realizzazione dell'opera.
2415	Fabbricati ad uso strumentale	1.2.2.02.09.19.001	Indisponibile	PIATTAFORMA LOGISTICA DELL'ALTO TEVERE - INVASO ARTIFICIALE	PG	CITTA' DI CASTELLO	RANCONI	25/09/2019			ESPROPRIO	Valore costruzione	0,00	0,00	0,00	0,00	0,00	0,00	0,00	0,00	0,00	REGIONE	Il valore relativo alla realizzazione dell'intero compendio immobiliare è indicato nel fabbricato id n. 2414. La modalità di acquisizione indicata è relativa ai terreni per la realizzazione dell'opera.
2238	Altri Beni Immobili Demaniali	1.2.2.01.02.01.001	Demaniale	CC di Taverne di Corciano Km 20+209	PG	CORCIANO	Taverne di Corciano	04/12/2009			TRASFERIMENTO A TITOLO GRATUITO	Valore catastale	117.307,01	0,00	29.326,75	117.307,01	0,00	29.326,75	0,00	0,00	0,00	REGIONE	
1599	Altri Beni Immobili Demaniali	1.2.2.01.02.01.001	Demaniale	CASELLO FERROVIARIO KM 39+219 - F1 ABITAZIONE	PG	DERUTA	SAN NICOLÒ DI CELLE	24/07/2007	04/12/2008		TRASFERIMENTO A TITOLO GRATUITO	Valore catastale	33.838,35	0,00	8.459,59	33.838,35	0,00	8.459,59	0,00	0,00	0,00	UMBRIA TPL E MOBILITA' S.p.A.	
1603	Altri Beni Immobili Demaniali	1.2.2.01.02.01.001	Demaniale	CASELLO FERROVIARIO KM 40+313 - F1 ABITAZIONE	PG	DERUTA	S. ANGELO DI CELLE	24/07/2007	04/12/2008		TRASFERIMENTO A TITOLO GRATUITO	Valore catastale	32.146,30	0,00	8.036,57	32.146,30	0,00	8.036,57	0,00	0,00	0,00	UMBRIA TPL E MOBILITA' S.p.A.	
184	Altri Beni Immobili Demaniali	1.2.2.01.02.01.001	Demaniale	CASTELLO DI CASALINA	PG	DERUTA	CASALINA	14/12/1994	20/05/2015		ACQUISIZIONE	Valore acquisizione	74.369,79	981.037,18	18.592,45	74.369,79	981.037,18	18.592,45	0,00	0,00	0,00	REGIONE	Le opere straordinarie riguardano atti di liquidazione (n. 05 SAL) dal 05/05/2000 al 16/05/2001.
2243	Altri Beni Immobili Demaniali	1.2.2.01.02.01.001	Demaniale	FANCIULLATA KM 41+883	PG	DERUTA	KM 41+883	24/07/2007			TRASFERIMENTO A TITOLO GRATUITO	Valore catastale	105.866,88	0,00	26.466,72	105.866,88	0,00	26.466,72	0,00	0,00	0,00	UMBRIA TPL E MOBILITA' S.p.A.	
1605	Infrastrutture Demaniali	1.2.2.01.01.01.001	Demaniale	GARRITA KM 41+168	PG	DERUTA	S.ANGELO DI CELLE	24/07/2007			TRASFERIMENTO A TITOLO GRATUITO	Valore catastale	2.331,84	0,00	582,96	2.331,84	0,00	582,96	0,00	0,00	0,00	UMBRIA TPL E MOBILITA' S.p.A.	
2242	Infrastrutture Demaniali	1.2.2.01.01.01.001	Demaniale	GARRITA KM 42+189	PG	DERUTA	KM 42+189	24/07/2007			TRASFERIMENTO A TITOLO GRATUITO	Valore catastale	2.331,84	0,00	582,96	2.331,84	0,00	582,96	0,00	0,00	0,00	UMBRIA TPL E MOBILITA' S.p.A.	
1600	Infrastrutture Demaniali	1.2.2.01.01.01.001	Demaniale	STAZIONE DI DERUTA KM 39+339 - F1	PG	DERUTA	S. NICCOLO' DI CELLE	24/07/2007			TRASFERIMENTO A TITOLO GRATUITO	Valore catastale	85.391,04	0,00	21.347,76	43.903,10	0,00	10.975,78	41.487,94	0,00	10.371,98	UMBRIA TPL E MOBILITA' S.p.A.	Variazione catastale registrata anno 2019
1601	Infrastrutture Demaniali	1.2.2.01.01.01.001	Demaniale	STAZIONE DI DERUTA KM 39+339 - F2 MAGAZZINO	PG	DERUTA	S. NICCOLO' DI CELLE	24/07/2007			TRASFERIMENTO A TITOLO GRATUITO	Valore catastale	18.395,33	0,00	4.598,83	18.395,33	0,00	4.598,83	0,00	0,00	0,00	UMBRIA TPL E MOBILITA' S.p.A.	
1602	Infrastrutture Demaniali	1.2.2.01.01.01.001	Demaniale	STAZIONE DI DERUTA KM 39+339 - F3 GARRITA	PG	DERUTA	S. NICCOLO' DI CELLE	24/07/2007			TRASFERIMENTO A TITOLO GRATUITO	Valore catastale	0,00	0,00	0,00	34.546,18	0,00	8.636,54	-34.546,18	0,00	-8.636,54	UMBRIA TPL E MOBILITA' S.p.A.	Variazione catastale registrata anno 2019 che ha soppresso l'immobile
430	Beni immobili n.a.c.	1.2.2.02.09.99.999	Indisponibile	POD. PIAN DI MEANA - F1 ABITAZIONE RUDERE	TR	FICULLE	PIAN DI MEANA	10/07/1975			TRASFERIMENTO A TITOLO GRATUITO	Valore relazione di stima	0,00	0,00	25.500,00	0,00	0,00	25.500,00	0,00	0,00	0,00	AGENZIA FORESTALE REGIONALE	Relazione di Stima 2017 - Potere Edificatorio
1456	Beni immobili n.a.c.	1.2.2.02.09.99.999	Indisponibile	POD. PIAN DI MEANA - F2 RUDERE	TR	FICULLE	PIAN DI MEANA	10/07/1975			TRASFERIMENTO A TITOLO GRATUITO	Valore relazione di stima	0,00	0,00	5.100,00	0,00	0,00	5.100,00	0,00	0,00	0,00	AGENZIA FORESTALE REGIONALE	Relazione di Stima 2017 - Potere Edificatorio
2251	Fabbricati ad uso strumentale	1.2.2.02.09.19.001	Indisponibile	Area protezione civile	PG	FOLIGNO	Via dei Tranci	16/02/2007			ACQUISIZIONE	Valore acquisizione	15.551.020,66	0,00	315.040,12	15.551.020,66	0,00	315.040,12	0,00	0,00	0,00	REGIONE	Valore del terreno costituito dall'importo totale delle acquisizioni. Valore fabbricato costituito dall'importo complessivo riguardante la realizzazione degli edifici.
2369	Fabbricati ad uso strumentale	1.2.2.02.09.19.001	Indisponibile	AUTOPARCO - Area attrezzata di Protezione Civile	PG	FOLIGNO	VIA ROMANA VECCHIA	06/07/2016		16/06/2016	ACQUISIZIONE	Valore acquisizione	1.663.100,00	0,00	63.910,71	1.663.100,00	0,00	63.910,71	0,00	0,00	0,00	REGIONE	Il valore del terreno corrisponde al valore dell'acquisizione. Il valore del fabbricato corrisponde all'importo relativo alla realizzazione dell'opera.

Codice identificativo univoco del bene-N (Codice Fabbricato da Sistema)	Classificazione secondo il piano dei conti dello Stato Patrimoniale in base al D.lgs.118/2011 (Descrizione)	Classificazione secondo il piano dei conti dello Stato Patrimoniale in base al D.lgs.118/2011 (Codice)	Classificazione ai sensi del codice civile (demaniale, disponibile, indisponibile)	Denominazione	Prov.	Comune	Indirizzo	Data di acquisizione	Data Decreto di Vincolo ai sensi del D.lgs 42/04	Data fine lavori straordinari	Modalità di acquisizione	Criterio di valutazione secondo i principi del D.lgs 118/2011	Valore dell'immobile secondo i principi del D.lgs 118/2011 al 31/12/2019 (euro)	Costi straordinari al 31/12/2019 (euro)	Valore terreno al 31/12/2019 (euro)	Valore dell'immobile secondo i principi del D.lgs 118/2011 al 31/12/2018 (euro)	Costi straordinari al 31/12/2018 (euro)	Valore terreno al 31/12/2018 (euro)	Differenze +/- tra il 2019 e il 2018	Differenze +/- tra il 2019 e il 2018	Differenze +/- tra il 2019 e il 2018	Ente Gestore	Note
2250	Opere destinate al culto di valore culturale, storico ed artistico	1.2.2.02.10.04.001	Indisponibile	CHIESA EX OSPEDALE DI FOLIGNO	PG	FOLIGNO	Via San Giovanni Battista	12/05/2006	10/10/2006		DEVOLUZIONE	Valore relazione di stima	34.400,00	0,00	8.600,00	34.400,00	0,00	8.600,00	0,00	0,00	0,00	REGIONE	IMMOBILE IN CORSO DI RISTRUTTURAZIONE
2245	Beni immobili n.a.c.	1.2.2.02.09.99.999	Disponibile	FORESTERIA PALAZZO PIERANTONI - EX APT	PG	FOLIGNO	Via Pierantoni n. 6 C	27/10/2006			DEVOLUZIONE	Valore catastale	0,00	0,00	0,00	36.114,62	0,00	9.028,66	-36.114,62	0,00	-9.028,66	REGIONE	Compravendita a favore del Comune di Foligno contro la Regione Umbria, Atto Rep. n. 24520 registrato a Foligno il 19/08/2019 al n. 3386 - Trascrizione N. part. 14778 del 2019. Il prezzo della compravendita è stato convenuto ed accettato in complessivi € 185.924,48; l'acconto pari al 30% ossia € 55.777,35 è stato pagato dal comune di Foligno alla Regione Umbria con mandato del 2006 - Il saldo, pari ad € 130.147,13 viene versato dal Comune di Foligno alla Regione Umbria alla sottoscrizione dell'atto.
2249	Beni immobili n.a.c.	1.2.2.02.09.99.999	Indisponibile	FRAZIONE CASAVECCHIE	PG	FOLIGNO	Frazione Casevecchie	11/09/1997			ACQUISIZIONE	Valore catastale	1.744.688,40	0,00	436.172,10	1.744.688,40	0,00	436.172,10	0,00	0,00	0,00	VUS - VALLE UMBRA SERVIZI S.p.A.	La data di acquisizione riguarda la costituzione del fabbricato realizzato successivamente - Variazione del classamento anno 2017 a seguito di nuovo atto catastale
2244	Altri Beni Immobili Demaniali	1.2.2.01.02.01.001	Demaniale	Magazzino di Foligno SS n. 3	PG	FOLIGNO	Vocabolo Pontecentesimo n. M piano T	13/11/2009			TRASFERIMENTO A TITOLO GRATUITO	Valore catastale	1.748,54	0,00	437,14	1.748,54	0,00	437,14	0,00	0,00	0,00	PROVINCIA	
2246	Fabbricati ad uso strumentale di valore culturale, storico ed artistico	1.2.2.02.10.09.001	Disponibile	PALAZZINA A EX APT	PG	FOLIGNO	Corso Cavour n. 137	27/10/2008	19/05/2011		DEVOLUZIONE	Valore catastale	0,00	0,00	0,00	134.012,26	0,00	33.503,06	-134.012,26	0,00	-33.503,06	REGIONE	Devoluzione a favore del Comune di Foligno - Trascrizione N. part. 4604 del 2019
2247	Fabbricati ad uso strumentale di valore culturale, storico ed artistico	1.2.2.02.10.09.001	Disponibile	PALAZZINA B EX APT	PG	FOLIGNO	Corso Cavour n. 28C piano T-1	27/10/2008	23/07/2015		DEVOLUZIONE	Valore catastale	0,00	0,00	0,00	67.264,85	0,00	16.816,21	-67.264,85	0,00	-16.816,21	REGIONE	Devoluzione a favore del Comune di Foligno - Trascrizione N. part. 4604 del 2019
2248	Fabbricati ad uso strumentale di valore culturale, storico ed artistico	1.2.2.02.10.09.001	Disponibile	PALAZZO PIERANTONI	PG	FOLIGNO	Via Pierantoni	27/10/2008	16/11/2011		DEVOLUZIONE	Valore acquisizione	0,00	0,00	0,00	743.697,94	0,00	185.924,48	-743.697,94	0,00	-185.924,48	COMUNE	Il valore assegnato è stato decretato dalla Presidenza della Giunta Regionale con atto n. 95/2008. La Regione Umbria è proprietaria per una quota parte - Devoluzione a favore del Comune di Foligno - Trascrizione N. part. 4604 del 2019
2252	Infrastrutture idrauliche	1.2.2.02.09.10.001	Indisponibile	Stazione di pompaggio e cabina Enel	PG	FOLIGNO	Vocabolo Hoffmann	16/09/1991			ACQUISIZIONE	Valore catastale	26.644,80	0,00	6.661,20	26.644,80	0,00	6.661,20	0,00	0,00	0,00	REGIONE	
2409	Beni immobili n.a.c.	1.2.2.02.09.99.999	Indisponibile	Area loc. Casevecchie	PG	FOLIGNO	Via dei Portoni	11/09/1997			ACQUISIZIONE	Valore catastale	0,00	0,00	4.572,75	0,00	0,00	2.048,59	0,00	0,00	2.524,16	REGIONE	Dritto di superficie a favore di terzi - Variazione catastale anno 2019
2403	Altri Beni Immobili Demaniali	1.2.2.01.02.01.001	Demaniale	Cabina elettrica di Casenove S.R. 77 Km 14+300	PG	FOLIGNO	Val di Chienti	01/10/2018			TRASFERIMENTO A TITOLO GRATUITO	Valore catastale	6.552,00	0,00	1.638,00	6.552,00	0,00	1.638,00	0,00	0,00	0,00	REGIONE	Trasferimento dal Demanio dello Stato in attuazione al DPCM del 20/02/2018, Verbale sottoscritto in data 20/09/2018
2402	Altri Beni Immobili Demaniali	1.2.2.01.02.01.001	Demaniale	Casa Cantoniera di Scopoli S.R. 77 Km 10+886	PG	FOLIGNO	Val di Chienti	01/10/2018			TRASFERIMENTO A TITOLO GRATUITO	Valore catastale	34.982,98	0,00	8.745,74	34.982,98	0,00	8.745,74	0,00	0,00	0,00	REGIONE	Trasferimento dal Demanio dello Stato in attuazione al DPCM del 20/02/2018, Verbale sottoscritto in data 20/09/2018
2406	Altri Beni Immobili Demaniali	1.2.2.01.02.01.001	Demaniale	Casa Cantoniera di Coforlto S.R. 77 Km 22+036	PG	FOLIGNO	Loc. Cupogliolo	01/10/2018			TRASFERIMENTO A TITOLO GRATUITO	Valore catastale	171.794,11	0,00	42.948,53	171.794,11	0,00	42.948,53	0,00	0,00	0,00	REGIONE	Trasferimento dal Demanio dello Stato in attuazione al DPCM del 20/02/2018, Verbale sottoscritto in data 20/09/2018
2407	Altri Beni Immobili Demaniali	1.2.2.01.02.01.001	Demaniale	Magazzino di Coforlto S.R. 77 Km 22+036	PG	FOLIGNO	Loc. Cupogliolo	01/10/2018			TRASFERIMENTO A TITOLO GRATUITO	Valore catastale	12.320,45	0,00	3.080,11	12.320,45	0,00	3.080,11	0,00	0,00	0,00	REGIONE	Trasferimento dal Demanio dello Stato in attuazione al DPCM del 20/02/2018, Verbale sottoscritto in data 20/09/2018
2408	Altri Beni Immobili Demaniali	1.2.2.01.02.01.001	Demaniale	Magazzino di Coforlto S.R. 77 Km 22+036	PG	FOLIGNO	Loc. Cupogliolo	01/10/2018			TRASFERIMENTO A TITOLO GRATUITO	Valore catastale	5.726,78	0,00	1.431,70	5.726,78	0,00	1.431,70	0,00	0,00	0,00	REGIONE	Trasferimento dal Demanio dello Stato in attuazione al DPCM del 20/02/2018, Verbale sottoscritto in data 20/09/2018
2401	Altri Beni Immobili Demaniali	1.2.2.01.02.01.001	Demaniale	Magazzino di Scopoli S.R. 77 Km 10+783	PG	FOLIGNO	Val di Chienti	01/10/2018			TRASFERIMENTO A TITOLO GRATUITO	Valore catastale	26.966,02	0,00	6.741,50	26.966,02	0,00	6.741,50	0,00	0,00	0,00	REGIONE	Trasferimento dal Demanio dello Stato in attuazione al DPCM del 20/02/2018, Verbale sottoscritto in data 20/09/2018
2404	Altri Beni Immobili Demaniali	1.2.2.01.02.01.001	Demaniale	Magazzino "Il Rifugio" S.R. 77 Km 19+141	PG	FOLIGNO	Val di Chienti	01/10/2018			TRASFERIMENTO A TITOLO GRATUITO	Valore catastale	5.553,41	0,00	1.388,35	5.553,41	0,00	1.388,35	0,00	0,00	0,00	REGIONE	Trasferimento dal Demanio dello Stato in attuazione al DPCM del 20/02/2018, Verbale sottoscritto in data 20/09/2018
2417	Altri Beni Immobili Demaniali	1.2.2.01.02.01.001	Demaniale	Unità collabente S.R. 77 Km 9+405	PG	FOLIGNO	Val di Chienti	01/10/2018			TRASFERIMENTO A TITOLO GRATUITO	Valore perizia di stima	0,00	0,00	12.000,00	0,00	0,00	0,00	0,00	0,00	12.000,00	REGIONE	Trasferimento dal Demanio dello Stato in attuazione al DPCM del 20/02/2018, Verbale sottoscritto in data 20/09/2018 - Registrazione immobile del 2019 - Retazione di Stima 2019, Potere Edificatorio
2005	Infrastrutture Demaniali	1.2.2.01.01.01.001	Demaniale	MAGAZZINO DI OSTERIA DEL GATTO KM 195+300	PG	FOSSATO DI VICO	Osteria del Gatto	13/11/2009			TRASFERIMENTO A TITOLO GRATUITO	Valore catastale	16.485,50	0,00	4.121,38	16.485,50	0,00	4.121,38	0,00	0,00	0,00	PROVINCIA	
1687	Altri Beni Immobili Demaniali	1.2.2.01.02.01.001	Demaniale	CASELLO FERROVIARIO FRATTA TODINA KM 58+137 - F1 CASELLO	PG	FRATTA TODINA	STAZIONE DI FRATTA TODINA	24/07/2007	07/07/2009		TRASFERIMENTO A TITOLO GRATUITO	Valore catastale	32.146,30	0,00	8.036,57	32.146,30	0,00	8.036,57	0,00	0,00	0,00	UMBRIA TPL E MOBILITA' S.p.A.	
1685	Altri Beni Immobili Demaniali	1.2.2.01.02.01.001	Demaniale	CASELLO FERROVIARIO KM 55+757 - F1 CASELLO	PG	FRATTA TODINA	LOCALITA' POGGIO	24/07/2007			TRASFERIMENTO A TITOLO GRATUITO	Valore catastale	39.477,98	0,00	9.869,50	39.477,98	0,00	9.869,50	0,00	0,00	0,00	UMBRIA TPL E MOBILITA' S.p.A.	

PATRIMONIO IMMOBILIARE REGIONE UMBRIA
 Prospetto Fabbricati al 31/12/2018 - Terreni scorporo fabbricati

Codice identificativo univoco del bene-N (Codice Fabbricato da Sistema)	Classificazione secondo il piano dei conti dello Stato Patrimoniale in base al D.lgs.118/2011 (Descrizione)	Classificazione secondo il piano dei conti dello Stato Patrimoniale in base al D.lgs.118/2011 (Codice)	Classificazione ai sensi del codice civile (demaniale, disponibile, indisponibile)	Denominazione	Prov.	Comune	Indirizzo	Data di acquisizione	Data Decreto di Vincolo ai sensi del D.lgs 42/04	Data fine lavori straordinari	Modalità di acquisizione	Criterio di valutazione secondo i principi del D.lgs 118/2011	Valore dell'immobile secondo i principi del D.lgs 118/2011 al 31/12/2019 (euro)	Costi straordinari al 31/12/2019 (euro)	Valore terreno al 31/12/2019 (euro)	Valore dell'immobile secondo i principi del D.lgs 118/2011 al 31/12/2018 (euro)	Costi straordinari al 31/12/2018 (euro)	Valore terreno al 31/12/2018 (euro)	Differenze +/- tra il 2019 e il 2018	Differenze +/- tra il 2019 e il 2018	Differenze +/- tra il 2019 e il 2018	Ente Gestore	Note
1691	Altri Beni Immobili Demaniali	1.2.2.01.02.01.001	Demaniale	CASELLO FERROVIARIO KM 59+019	PG	FRATTA TODINA	STAZIONE DI FRATTA TODINA	24/07/2007	07/07/2009		TRASFERIMENTO A TITOLO GRATUITO	Valore catastale	31.582,28	0,00	7.895,57	31.582,28	0,00	7.895,57	0,00	0,00	0,00	UMBRIA TPL E MOBILITA' S.p.A.	
1690	Infrastrutture Demaniali	1.2.2.01.01.01.001	Demaniale	STAZIONE FERROVIARIA FRATTA TODINA KM 58+098 - F1	PG	FRATTA TODINA	FRATTA TODINA	24/07/2007			TRASFERIMENTO A TITOLO GRATUITO	Valore catastale	32.449,54	0,00	8.112,38	32.449,54	0,00	8.112,38	0,00	0,00	0,00	UMBRIA TPL E MOBILITA' S.p.A.	
1693	Infrastrutture Demaniali	1.2.2.01.01.01.001	Demaniale	STAZIONE FERROVIARIA FRATTA TODINA KM 58+098 - F2 STAZIONE E BAGNI	PG	FRATTA TODINA	FRATTA TODINA	24/07/2007			TRASFERIMENTO A TITOLO GRATUITO	Valore catastale	67.257,09	0,00	16.814,27	67.257,09	0,00	16.814,27	0,00	0,00	0,00	UMBRIA TPL E MOBILITA' S.p.A.	
1689	Infrastrutture Demaniali	1.2.2.01.01.01.001	Demaniale	STAZIONE FERROVIARIA FRATTA TODINA KM 58+098 - F3 MAGAZZINO	PG	FRATTA TODINA	FRATTA TODINA	24/07/2007			TRASFERIMENTO A TITOLO GRATUITO	Valore catastale	8.703,74	0,00	2.175,94	8.703,74	0,00	2.175,94	0,00	0,00	0,00	UMBRIA TPL E MOBILITA' S.p.A.	
2253	Altri Beni Immobili Demaniali	1.2.2.01.02.01.001	Demaniale	Magazzino di Bastardo Km 22+454 - ex SS 316	PG	GIANO DELL'UMBRIA	Km 22+454 - ex SS 316	04/12/2009			TRASFERIMENTO A TITOLO GRATUITO	Valore catastale	1.804,99	0,00	451,25	1.804,99	0,00	451,25	0,00	0,00	0,00	REGIONE	
1217	Fabbricati rurali	1.2.2.02.09.05.001	Disponibile	EX ESAU - IMPIANTO SERRICOLTO AGRITERMIA DEL BASTARDO - F1 UFFICIO	PG	GUALDO CATTANEO	PONTE DI FERRO	29/03/2002			TRASFERIMENTO A TITOLO GRATUITO	Valore relazione di stima	44.055,20	0,00	11.013,80	44.055,20	0,00	11.013,80	0,00	0,00	0,00	REGIONE	Il bene è stato trasferito alla Regione Umbria con verbale di consegna del 29/03/2002 dal commissario liquidatore dell' ESAU-Non risulta trascritto e volturato a favore della Regione
1988	Infrastrutture Demaniali	1.2.2.01.01.01.001	Demaniale	CASA CANTONIERA DI PIAN DI GUALDO - S.S. 3 FLAMINIA KM 192+450	PG	GUALDO TADINO	PIAN DI GUALDO	13/11/2009			TRASFERIMENTO A TITOLO GRATUITO	Valore catastale	103.492,54	0,00	25.873,13	103.492,54	0,00	25.873,13	0,00	0,00	0,00	PROVINCIA	
2020	Infrastrutture Demaniali	1.2.2.01.01.01.001	Demaniale	MAGAZZINO DI CERQUETO SS 444 DEL SUBASIO KM 3 + 100	PG	GUALDO TADINO	CERQUETO	13/11/2009			TRASFERIMENTO A TITOLO GRATUITO	Valore catastale	9.995,33	0,00	2.498,83	9.995,33	0,00	2.498,83	0,00	0,00	0,00	PROVINCIA	
1985	Altri Beni Immobili Demaniali	1.2.2.01.02.01.001	Demaniale	MAGAZZINO DI GUALDO TADINO SS 3 FLAMINIA KM 188+950	PG	GUALDO TADINO	GUALDO TADINO	13/11/2009			TRASFERIMENTO A TITOLO GRATUITO	Valore catastale	16.415,62	0,00	4.103,90	16.415,62	0,00	4.103,90	0,00	0,00	0,00	PROVINCIA	
2021	Infrastrutture Demaniali	1.2.2.01.01.01.001	Demaniale	MAGAZZINO DI PASTINA KM 4 + 600	PG	GUALDO TADINO	PASTINA	13/11/2009			TRASFERIMENTO A TITOLO GRATUITO	Valore catastale	3.296,83	0,00	824,21	3.296,83	0,00	824,21	0,00	0,00	0,00	PROVINCIA	
1984	Infrastrutture Demaniali	1.2.2.01.01.01.001	Demaniale	MAGAZZINO DI ROVETA - S.S. N.3 FLAMINIA KM 183+200	PG	GUALDO TADINO	ROVETA	13/11/2009			TRASFERIMENTO A TITOLO GRATUITO	Valore catastale	1.041,60	0,00	260,40	1.041,60	0,00	260,40	0,00	0,00	0,00	PROVINCIA	
465	Fabbricati ad uso commerciale	1.2.2.02.09.02.001	Indisponibile	VIVAIO CAPANNONE - F4 RIMESSA ATTREZZI	PG	GUALDO TADINO	SAN LAZZARO	15/05/1980			TRASFERIMENTO A TITOLO GRATUITO	Valore catastale	3.700,03	0,00	925,01	3.700,03	0,00	925,01	0,00	0,00	0,00	AGENZIA FORESTALE REGIONALE	
889	Fabbricati ad uso commerciale	1.2.2.02.09.02.001	Indisponibile	VIVAIO CAPANNONE - F5 RIMESSA ATTREZZI	PG	GUALDO TADINO	SAN LAZZARO	15/05/1980			TRASFERIMENTO A TITOLO GRATUITO	Valore catastale	3.700,03	0,00	925,01	3.700,03	0,00	925,01	0,00	0,00	0,00	AGENZIA FORESTALE REGIONALE	
466	Fabbricati ad uso commerciale	1.2.2.02.09.02.001	Indisponibile	VIVAIO CAPANNONE - F6 RIPOSTIGLIO	PG	GUALDO TADINO	SAN LAZZARO	15/05/1980			TRASFERIMENTO A TITOLO GRATUITO	Valore catastale	596,74	0,00	149,18	596,74	0,00	149,18	0,00	0,00	0,00	AGENZIA FORESTALE REGIONALE	
467	Fabbricati ad uso commerciale	1.2.2.02.09.02.001	Indisponibile	VIVAIO CAPANNONE - F7 VASCA RACCOLTA ACQUA	PG	GUALDO TADINO	SAN LAZZARO	15/05/1980			TRASFERIMENTO A TITOLO GRATUITO	Valore catastale	14.577,02	0,00	3.644,26	14.577,02	0,00	3.644,26	0,00	0,00	0,00	AGENZIA FORESTALE REGIONALE	
890	Fabbricati ad uso commerciale	1.2.2.02.09.02.001	Indisponibile	VIVAIO CAPANNONE - F8 BAGNI	PG	GUALDO TADINO	SAN LAZZARO	15/05/1980			TRASFERIMENTO A TITOLO GRATUITO	Valore catastale	1.790,21	0,00	447,55	1.790,21	0,00	447,55	0,00	0,00	0,00	AGENZIA FORESTALE REGIONALE	
468	Fabbricati ad uso commerciale	1.2.2.02.09.02.001	Indisponibile	VIVAIO CAPANNONE - F9 RIMESSA	PG	GUALDO TADINO	SAN LAZZARO	15/05/1980			TRASFERIMENTO A TITOLO GRATUITO	Valore catastale	10.495,30	0,00	2.623,82	10.495,30	0,00	2.623,82	0,00	0,00	0,00	AGENZIA FORESTALE REGIONALE	
784	Fabbricati ad uso commerciale	1.2.2.02.09.02.001	Indisponibile	VIVAIO GUALDO TADINO - F1 UFFICI	PG	GUALDO TADINO	SAN LAZZARO	15/05/1980			TRASFERIMENTO A TITOLO GRATUITO	Valore catastale	118.345,92	0,00	29.586,48	118.345,92	0,00	29.586,48	0,00	0,00	0,00	AGENZIA FORESTALE REGIONALE	
464	Fabbricati ad uso commerciale	1.2.2.02.09.02.001	Indisponibile	VIVAIO GUALDO TADINO - F2 RIMESSA ATTREZZI	PG	GUALDO TADINO	SAN LAZZARO	15/05/1980			TRASFERIMENTO A TITOLO GRATUITO	Valore catastale	11.660,54	0,00	2.915,14	11.660,54	0,00	2.915,14	0,00	0,00	0,00	AGENZIA FORESTALE REGIONALE	Nuova valutazione del 2017 con valore catastale
50	Fabbricati ad uso commerciale	1.2.2.02.09.02.001	Indisponibile	VIVAIO GUALDO TADINO - F3 RIMESSA ATTREZZI	PG	GUALDO TADINO	SAN LAZZARO	15/05/1980			TRASFERIMENTO A TITOLO GRATUITO	Valore catastale	14.577,02	0,00	3.644,26	14.577,02	0,00	3.644,26	0,00	0,00	0,00	AGENZIA FORESTALE REGIONALE	
2263	Infrastrutture idrauliche	1.2.2.02.09.10.001	Indisponibile	CAI SEVERINI - Deposito acqua F1	PG	GUBBIO	Via Cai Severini	28/05/1980			TRASFERIMENTO A TITOLO GRATUITO	Valore catastale	22.994,80	0,00	5.748,70	22.994,80	0,00	5.748,70	0,00	0,00	0,00	AGENZIA FORESTALE REGIONALE	

Codice identificativo univoco del bene-N (Codice Fabbricato da Sistema)	Classificazione secondo il piano dei conti dello Stato Patrimoniale in base al D.lgs.118/2011 (Descrizione)	Classificazione secondo il piano dei conti dello Stato Patrimoniale in base al D.lgs.118/2011 (Codice)	Classificazione ai sensi del codice civile (demaniale, disponibile, indisponibile)	Denominazione	Prov.	Comune	Indirizzo	Data di acquisizione	Data Decreto di Vincolo ai sensi del D.lgs 42/04	Data fine lavori straordinari	Modalità di acquisizione	Criterio di valutazione secondo i principi del D.lgs 118/2011	Valore dell'immobile secondo i principi del D.lgs 118/2011 al 31/12/2019 (euro)	Costi straordinari al 31/12/2019 (euro)	Valore terreno al 31/12/2019 (euro)	Valore dell'immobile secondo i principi del D.lgs 118/2011 al 31/12/2018 (euro)	Costi straordinari al 31/12/2018 (euro)	Valore terreno al 31/12/2018 (euro)	Differenze +/- tra il 2019 e il 2018	Differenze +/- tra il 2019 e il 2018	Differenze +/- tra il 2019 e il 2018	Ente Gestore	Note
281	Beni immobili n.a.c.	1.2.2.02.09.99.999	Disponibile	CAI BETTO - F3 ANNESSO	PG	GUBBIO	VOCABOLO CAIBETTO	28/05/1980			TRASFERIMENTO A TITOLO GRATUITO	Valore perizia di stima	14.700,00	0,00	3.675,00	14.700,00	0,00	3.675,00	0,00	0,00	0,00	AGENZIA FORESTALE REGIONALE	Perizia di stima con presa d'atto D.R.G. 604 del 7/5/2015.
64	Fabbricati ad uso abitativo di valore culturale, storico ed artistico	1.2.2.02.10.01.001	Disponibile	CAI BETTO - F1 ABITAZIONE	PG	GUBBIO	VOCABOLO CAIBETTO	28/05/1980	06/11/2013		TRASFERIMENTO A TITOLO GRATUITO	Valore catastale	109.323,65	0,00	27.330,91	109.323,65	0,00	27.330,91	0,00	0,00	0,00	AGENZIA FORESTALE REGIONALE	
837	Beni immobili n.a.c.	1.2.2.02.09.99.999	Disponibile	CAI BETTO - F2 STALLA	PG	GUBBIO	VOCABOLO CAIBETTO	28/05/1980			TRASFERIMENTO A TITOLO GRATUITO	Valore perizia di stima	13.760,00	0,00	3.440,00	13.760,00	0,00	3.440,00	0,00	0,00	0,00	AGENZIA FORESTALE REGIONALE	Perizia di stima con presa d'atto D.R.G. 604 del 7/5/2015.
838	Fabbricati rurali	1.2.2.02.09.05.001	Disponibile	CAI BETTO - F4 - RICOVERO ANIMALI	PG	GUBBIO	VOCABOLO CAIBETTO	28/05/1980			TRASFERIMENTO A TITOLO GRATUITO	Valore catastale	11.495,23	0,00	2.873,81	11.495,23	0,00	2.873,81	0,00	0,00	0,00	AGENZIA FORESTALE REGIONALE	
278	Beni immobili n.a.c.	1.2.2.02.09.99.999	Disponibile	CAI BETTO - F5 RICOVERO ANIMALI	PG	GUBBIO	VOCABOLO CAIBETTO	28/05/1980			TRASFERIMENTO A TITOLO GRATUITO	Valore catastale	16.242,24	0,00	4.060,56	16.242,24	0,00	4.060,56	0,00	0,00	0,00	AGENZIA FORESTALE REGIONALE	
790	Beni immobili di valore culturale, storico ed artistico n.a.c.	1.2.2.02.10.99.999	Indisponibile	CAI MIARI - F1 ABITAZIONE RURALE	PG	GUBBIO	CAI MIARI	10/07/1975	17/04/2019		TRASFERIMENTO A TITOLO GRATUITO	Valore relazione di stima	0,00	0,00	50.880,00	0,00	0,00	50.880,00	0,00	0,00	0,00	AGENZIA FORESTALE REGIONALE	Relazione di Stima 2017 - Potere Edificatorio - Emesso Decreto di Vincolo Mibact anno 2019
65	Beni immobili di valore culturale, storico ed artistico n.a.c.	1.2.2.02.10.99.999	Indisponibile	CAI MIARI - F2 ABITAZIONE RURALE	PG	GUBBIO	CAI MIARI	10/07/1975	17/04/2019		TRASFERIMENTO A TITOLO GRATUITO	Valore relazione di stima	0,00	0,00	56.400,00	0,00	0,00	56.400,00	0,00	0,00	0,00	AGENZIA FORESTALE REGIONALE	Relazione di Stima 2017 - Potere Edificatorio - Emesso Decreto di Vincolo Mibact anno 2019
791	Beni immobili n.a.c.	1.2.2.02.09.99.999	Indisponibile	CAI MIARI - F3 MAGAZZINO	PG	GUBBIO	CAI MIARI	10/07/1975			TRASFERIMENTO A TITOLO GRATUITO	Valore relazione di stima	0,00	0,00	4.830,00	0,00	0,00	4.830,00	0,00	0,00	0,00	AGENZIA FORESTALE REGIONALE	Relazione di Stima 2017 - Potere Edificatorio
432	Fabbricati ad uso abitativo di valore culturale, storico ed artistico	1.2.2.02.10.01.001	Disponibile	CAI PAUSELLI - ABITAZIONE (4 appartamenti)	PG	GUBBIO	VOCABOLO CAI PAUSELLI	28/05/1980	18/09/2012		TRASFERIMENTO A TITOLO GRATUITO	Valore catastale	187.411,39	0,00	46.852,85	187.411,39	0,00	46.852,85	0,00	0,00	0,00	AGENZIA FORESTALE REGIONALE	
68	Beni immobili di valore culturale, storico ed artistico n.a.c.	1.2.2.02.10.99.999	Disponibile	CAI SEVERINI - F1 ABITAZIONE	PG	GUBBIO	S. BENEDETTO VECCHIO	28/05/1980	06/11/2013		TRASFERIMENTO A TITOLO GRATUITO	Valore perizia di stima	492.384,00	0,00	123.096,00	492.384,00	0,00	123.096,00	0,00	0,00	0,00	AGENZIA FORESTALE REGIONALE	Stima con Presa d'atto DGR 604 del 07/05/2015
69	Beni immobili n.a.c.	1.2.2.02.09.99.999	Disponibile	CAI SEVERINI - F2 STALLA	PG	GUBBIO	S. BENEDETTO VECCHIO	28/05/1980			TRASFERIMENTO A TITOLO GRATUITO	Valore catastale	286.213,20	0,00	71.553,30	286.213,20	0,00	71.553,30	0,00	0,00	0,00	AGENZIA FORESTALE REGIONALE	
866	Fabbricati rurali	1.2.2.02.09.05.001	Disponibile	CAI SEVERINI - F3 STALLA	PG	GUBBIO	S. BENEDETTO VECCHIO	28/05/1980			TRASFERIMENTO A TITOLO GRATUITO	Valore catastale	25.820,93	0,00	6.455,23	25.820,93	0,00	6.455,23	0,00	0,00	0,00	AGENZIA FORESTALE REGIONALE	
213	Beni immobili di valore culturale, storico ed artistico n.a.c.	1.2.2.02.10.99.999	Indisponibile	CAI VILLA	PG	GUBBIO	S. BENEDETTO VECCHIO	10/07/1975	23/09/2014		TRASFERIMENTO A TITOLO GRATUITO	Valore relazione di stima	0,00	0,00	18.972,00	0,00	0,00	18.972,00	0,00	0,00	0,00	AGENZIA FORESTALE REGIONALE	Relazione di Stima 2017 - Potere Edificatorio
297	Beni immobili di valore culturale, storico ed artistico n.a.c.	1.2.2.02.10.99.999	Indisponibile	CAIGNANI - F1 ABITAZIONE RURALE	PG	GUBBIO	S. BENEDETTO VECCHIO	28/05/1980	17/04/2019		TRASFERIMENTO A TITOLO GRATUITO	Valore catastale	65.073,79	0,00	16.268,45	65.073,79	0,00	16.268,45	0,00	0,00	0,00	AGENZIA FORESTALE REGIONALE	Emesso Decreto di Vincolo Mibact anno 2019
788	Fabbricati rurali	1.2.2.02.09.05.001	Indisponibile	CAIGNANI - F4 STALLA	PG	GUBBIO	S. BENEDETTO VECCHIO	28/05/1980			TRASFERIMENTO A TITOLO GRATUITO	Valore catastale	17.908,80	0,00	4.477,20	17.908,80	0,00	4.477,20	0,00	0,00	0,00	AGENZIA FORESTALE REGIONALE	
300	Beni immobili n.a.c.	1.2.2.02.09.99.999	Indisponibile	CAIGNANI - F5 FIENILE	PG	GUBBIO	S. BENEDETTO VECCHIO	28/05/1980			TRASFERIMENTO A TITOLO GRATUITO	Valore catastale	4.642,18	0,00	1.160,54	4.642,18	0,00	1.160,54	0,00	0,00	0,00	AGENZIA FORESTALE REGIONALE	
344	Beni immobili n.a.c.	1.2.2.02.09.99.999	Indisponibile	CASA NOVA IATRINA	PG	GUBBIO	S. BENEDETTO VECCHIO	10/07/1975			TRASFERIMENTO A TITOLO GRATUITO	Valore relazione di stima	0,00	0,00	13.776,00	0,00	0,00	13.776,00	0,00	0,00	0,00	AGENZIA FORESTALE REGIONALE	Relazione di Stima 2017 - Potere Edificatorio
2254	Infrastrutture Demaniali	1.2.2.01.01.01.001	Demaniale	Centro di Raccolta Cipolletto S.S. 298 Km 14+150	PG	GUBBIO	Cipolletto	13/11/2009			TRASFERIMENTO A TITOLO GRATUITO	Valore catastale	259.114,46	0,00	64.778,62	259.114,46	0,00	64.778,62	0,00	0,00	0,00	PROVINCIA	
236	Beni immobili n.a.c.	1.2.2.02.09.99.999	Indisponibile	CERQUETO	PG	GUBBIO	S. BENEDETTO VECCHIO	10/07/1975			TRASFERIMENTO A TITOLO GRATUITO	Valore relazione di stima	0,00	0,00	26.350,00	0,00	0,00	26.350,00	0,00	0,00	0,00	AGENZIA FORESTALE REGIONALE	Relazione di Stima 2017 - Potere Edificatorio
67	Beni immobili n.a.c.	1.2.2.02.09.99.999	Indisponibile	I PIANACCI	PG	GUBBIO	S. BENEDETTO VECCHIO	10/07/1975			TRASFERIMENTO A TITOLO GRATUITO		0,00	0,00	0,00	0,00	0,00	0,00	0,00	0,00	0,00	AGENZIA FORESTALE REGIONALE	Fabbricato non più presente in loco-In corso regolarizzazione catastale
59	Beni immobili n.a.c.	1.2.2.02.09.99.999	Indisponibile	LA CASTAGNA	PG	GUBBIO	S. BENEDETTO VECCHIO	10/07/1975			TRASFERIMENTO A TITOLO GRATUITO	Valore relazione di stima	0,00	0,00	45.696,00	0,00	0,00	45.696,00	0,00	0,00	0,00	AGENZIA FORESTALE REGIONALE	Relazione di Stima 2017 - Potere Edificatorio

PATRIMONIO IMMOBILIARE REGIONE UMBRIA
Prospetto Fabbricati al 31/12/2018 - Terreni scorporo fabbricati

Codice identificativo univoco del bene-N (Codice Fabbricato da Sistema)	Classificazione secondo il piano dei conti dello Stato Patrimoniale in base al D.lgs.118/2011 (Descrizione)	Classificazione secondo il piano dei conti dello Stato Patrimoniale in base al D.lgs.118/2011 (Codice)	Classificazione ai sensi del codice civile (demaniale, disponibile, indisponibile)	Denominazione	Prov.	Comune	Indirizzo	Data di acquisizione	Data Decreto di Vincolo ai sensi del D.lgs 42/04	Data fine lavori straordinari	Modalità di acquisizione	Criterio di valutazione secondo i principi del D.lgs 118/2011	Valore dell'immobile secondo i principi del D.lgs 118/2011 al 31/12/2019 (euro)	Costi straordinari al 31/12/2019 (euro)	Valore terreno al 31/12/2019 (euro)	Valore dell'immobile secondo i principi del D.lgs 118/2011 al 31/12/2018 (euro)	Costi straordinari al 31/12/2018 (euro)	Valore terreno al 31/12/2018 (euro)	Differenze +/- tra il 2019 e il 2018	Differenze +/- tra il 2019 e il 2018	Differenze +/- tra il 2019 e il 2018	Ente Gestore	Note
2015	Infrastrutture Demaniali	1.2.2.01.01.01.001	Demaniale	MAGAZZINO DI BELVEDERE SS298 EUGUBINA KM 27+350	PG	GUBBIO	BELVEDERE	13/11/2009			TRASFERIMENTO A TITOLO GRATUITO	Valore catastale	1.943,42	0,00	485,86	1.943,42	0,00	485,86	0,00	0,00	0,00	PROVINCIA	
2256	Altri Beni Immobili Demaniali	1.2.2.01.02.01.001	Demaniale	Magazzino di Osteria S.S. Eugubina 298 Km 22 + 700	PG	GUBBIO	SS 298	13/11/2009			TRASFERIMENTO A TITOLO GRATUITO	Valore catastale	0,00	0,00	0,00	0,00	0,00	0,00	0,00	0,00	0,00	PROVINCIA	Fabbricato non più presente in loco-In corso regolarizzazione catastale
2018	Infrastrutture Demaniali	1.2.2.01.01.01.001	Demaniale	MAGAZZINO SS 452 CONTESSA KM 8+750	PG	GUBBIO	GUBBIO	13/11/2009			TRASFERIMENTO A TITOLO GRATUITO	Valore catastale	2.165,18	0,00	541,30	2.165,18	0,00	541,30	0,00	0,00	0,00	PROVINCIA	Il valore catastale è stato determinato con la rendita catastale presunta in quanto il bene è censito ai terreni-In corso regolarizzazione catastale
2016	Infrastrutture Demaniali	1.2.2.01.01.01.001	Demaniale	MAGAZZINO 298 EUGUBINA KM 7+890	PG	GUBBIO	S.S. 298 KM 7+890	13/11/2009			TRASFERIMENTO A TITOLO GRATUITO	Valore catastale	1.943,42	0,00	485,86	1.943,42	0,00	485,86	0,00	0,00	0,00	PROVINCIA	
341	Beni immobili di valore culturale, storico ed artistico n.a.c.	1.2.2.02.10.99.999	Indisponibile	PALAZZO SESSE	PG	GUBBIO	S. BENEDETTO VECCHIO	28/05/1980	23/09/2014		TRASFERIMENTO A TITOLO GRATUITO	Valore relazione di stima	0,00	0,00	29.640,00	0,00	0,00	29.640,00	0,00	0,00	0,00	AGENZIA FORESTALE REGIONALE	Relazione di Stima 2017 - Potere Edificatorio
52	Beni immobili di valore culturale, storico ed artistico n.a.c.	1.2.2.02.10.99.999	Indisponibile	SALIA - F1 ABITAZIONE RURALE	PG	GUBBIO	S. BENEDETTO VECCHIO	10/07/1975	19/05/2010		TRASFERIMENTO A TITOLO GRATUITO	Valore relazione di stima	0,00	0,00	64.872,00	0,00	0,00	64.872,00	0,00	0,00	0,00	AGENZIA FORESTALE REGIONALE	Relazione di Stima 2017 - Potere Edificatorio
358	Beni immobili di valore culturale, storico ed artistico n.a.c.	1.2.2.02.10.99.999	Indisponibile	SALIA - F2 ABITAZIONE RURALE	PG	GUBBIO	S. BENEDETTO VECCHIO	10/07/1975	19/05/2010		TRASFERIMENTO A TITOLO GRATUITO	Valore relazione di stima	0,00	0,00	12.444,00	0,00	0,00	12.444,00	0,00	0,00	0,00	AGENZIA FORESTALE REGIONALE	Relazione di Stima 2017 - Potere Edificatorio
359	Beni immobili di valore culturale, storico ed artistico n.a.c.	1.2.2.02.10.99.999	Indisponibile	SALIA - F3 ANNESSO SEMIDIRUTO	PG	GUBBIO	S. BENEDETTO VECCHIO	10/07/1975	19/05/2010		TRASFERIMENTO A TITOLO GRATUITO	Valore relazione di stima	0,00	0,00	6.426,00	0,00	0,00	6.426,00	0,00	0,00	0,00	AGENZIA FORESTALE REGIONALE	Relazione di Stima 2017 - Potere Edificatorio
360	Beni immobili di valore culturale, storico ed artistico n.a.c.	1.2.2.02.10.99.999	Indisponibile	SALIA - F4 ANNESSO	PG	GUBBIO	S. BENEDETTO VECCHIO	10/07/1975	19/05/2010		TRASFERIMENTO A TITOLO GRATUITO	Valore relazione di stima	0,00	0,00	19.125,00	0,00	0,00	19.125,00	0,00	0,00	0,00	AGENZIA FORESTALE REGIONALE	Relazione di Stima 2017 - Potere Edificatorio
361	Beni immobili n.a.c.	1.2.2.02.09.99.999	Indisponibile	SALIA - F5 STALLA	PG	GUBBIO	S. BENEDETTO VECCHIO	10/07/1975			TRASFERIMENTO A TITOLO GRATUITO	Valore catastale	30.680,83	0,00	7.670,21	30.680,83	0,00	7.670,21	0,00	0,00	0,00	AGENZIA FORESTALE REGIONALE	
2341	Infrastrutture idrauliche	1.2.2.02.09.10.001	Indisponibile	SESSE - Deposito Acqua	PG	GUBBIO	Cai Severini	28/05/1980			TRASFERIMENTO A TITOLO GRATUITO	Valore catastale	22.994,80	0,00	5.748,70	22.994,80	0,00	5.748,70	0,00	0,00	0,00	AGENZIA FORESTALE REGIONALE	
70	Fabbricati ad uso abitativo di valore culturale, storico ed artistico	1.2.2.02.10.01.001	Disponibile	SESSE - F1 ABITAZIONE	PG	GUBBIO	S. BENEDETTO VECCHIO	28/05/1980	08/11/2013		TRASFERIMENTO A TITOLO GRATUITO	Valore catastale	249.883,20	0,00	62.470,80	249.883,20	0,00	62.470,80	0,00	0,00	0,00	AGENZIA FORESTALE REGIONALE	
365	Beni immobili n.a.c.	1.2.2.02.09.99.999	Disponibile	SESSE - F2 MAGAZZINO	PG	GUBBIO	S. BENEDETTO VECCHIO	28/05/1980			TRASFERIMENTO A TITOLO GRATUITO	Valore catastale	16.380,67	0,00	4.095,17	16.380,67	0,00	4.095,17	0,00	0,00	0,00	AGENZIA FORESTALE REGIONALE	
363	Beni immobili n.a.c.	1.2.2.02.09.99.999	Disponibile	SESSE - F3 TETTOIA	PG	GUBBIO	S. BENEDETTO VECCHIO	28/05/1980			TRASFERIMENTO A TITOLO GRATUITO	Valore catastale	4.959,36	0,00	1.239,84	4.959,36	0,00	1.239,84	0,00	0,00	0,00	AGENZIA FORESTALE REGIONALE	
377	Beni immobili n.a.c.	1.2.2.02.09.99.999	Indisponibile	TATRINA - F1	PG	GUBBIO	S. BENEDETTO VECCHIO	10/07/1975			TRASFERIMENTO A TITOLO GRATUITO	Valore relazione di stima	0,00	0,00	21.672,00	0,00	0,00	21.672,00	0,00	0,00	0,00	AGENZIA FORESTALE REGIONALE	Relazione di Stima 2017 - Potere Edificatorio
72	Beni immobili n.a.c.	1.2.2.02.09.99.999	Indisponibile	TATRINA - F2	PG	GUBBIO	S. BENEDETTO VECCHIO	10/07/1975			TRASFERIMENTO A TITOLO GRATUITO	Valore relazione di stima	0,00	0,00	6.552,00	0,00	0,00	6.552,00	0,00	0,00	0,00	AGENZIA FORESTALE REGIONALE	Relazione di Stima 2017 - Potere Edificatorio
379	Beni immobili n.a.c.	1.2.2.02.09.99.999	Indisponibile	TATRINA - F3	PG	GUBBIO	S. BENEDETTO VECCHIO	10/07/1975			TRASFERIMENTO A TITOLO GRATUITO	Valore relazione di stima	0,00	0,00	8.876,00	0,00	0,00	8.876,00	0,00	0,00	0,00	AGENZIA FORESTALE REGIONALE	Relazione di Stima 2017 - Potere Edificatorio
71	Beni immobili n.a.c.	1.2.2.02.09.99.999	Indisponibile	VAL CIGIANA - F1 ABITAZIONE RURALE	PG	GUBBIO	S. BENEDETTO VECCHIO	10/07/1975			TRASFERIMENTO A TITOLO GRATUITO	Valore relazione di stima	0,00	0,00	24.273,00	0,00	0,00	24.273,00	0,00	0,00	0,00	AGENZIA FORESTALE REGIONALE	Relazione di Stima 2017 - Potere Edificatorio
288	Beni immobili n.a.c.	1.2.2.02.09.99.999	Indisponibile	VAL CIGIANA - F2 FABBRICATO RURALE	PG	GUBBIO	S. BENEDETTO VECCHIO	10/07/1975			TRASFERIMENTO A TITOLO GRATUITO	Valore relazione di stima	0,00	0,00	4.464,00	0,00	0,00	4.464,00	0,00	0,00	0,00	AGENZIA FORESTALE REGIONALE	Relazione di Stima 2017 - Potere Edificatorio
237	Beni immobili di valore culturale, storico ed artistico n.a.c.	1.2.2.02.10.99.999	Disponibile	VECCHINA - F1	PG	GUBBIO	VOCABOLO VECCHINA	28/05/1980	29/09/2014		TRASFERIMENTO A TITOLO GRATUITO	Valore perizia di stima	41.280,00	0,00	10.320,00	41.280,00	0,00	10.320,00	0,00	0,00	0,00	AGENZIA FORESTALE REGIONALE	Perizia di stima con presa d'atto D.R.G. 604 del 7/5/2015.
2083	Beni immobili di valore culturale, storico ed artistico n.a.c.	1.2.2.02.10.99.999	Disponibile	VECCHINA - F2	PG	GUBBIO	VECCHINA	28/05/1980	29/09/2014		TRASFERIMENTO A TITOLO GRATUITO	Valore perizia di stima	11.840,00	0,00	2.960,00	11.840,00	0,00	2.960,00	0,00	0,00	0,00	AGENZIA FORESTALE REGIONALE	Perizia di stima con presa d'atto D.R.G. 604 del 7/5/2015.

PATRIMONIO IMMOBILIARE REGIONE UMBRIA
 Prospetto Fabbricati al 31/12/2018 - Terreni scorporo fabbricati

Sviluppumbria S.p.A.

Codice identificativo univoco del bene-N (Codice Fabbricato da Sistema)	Classificazione secondo il piano dei conti dello Stato Patrimoniale in base al D.lgs.118/2011 (Descrizione)	Classificazione secondo il piano dei conti dello Stato Patrimoniale in base al D.lgs.118/2011 (Codice)	Classificazione ai sensi del codice civile (demaniale, disponibile, indisponibile)	Denominazione	Prov.	Comune	Indirizzo	Data di acquisizione	Data Decreto di Vincolo ai sensi del D.lgs 42/04	Data fine lavori straordinari	Modalità di acquisizione	Criterio di valutazione secondo i principi del D.lgs 118/2011	Valore dell'immobile secondo i principi del D.lgs 118/2011 al 31/12/2019 (euro)	Costi straordinari al 31/12/2019 (euro)	Valore terreno al 31/12/2019 (euro)	Valore dell'immobile secondo i principi del D.lgs 118/2011 al 31/12/2018 (euro)	Costi straordinari al 31/12/2018 (euro)	Valore terreno al 31/12/2018 (euro)	Differenze +/- tra il 2019 e il 2018	Differenze +/- tra il 2019 e il 2018	Differenze +/- tra il 2019 e il 2018	Ente Gestore	Note
2410	Beni immobili n.a.c.	1.2.2.02.09.99.999	Indisponibile	TERRENO CON EDIFICAZIONE PRIVATA	PG	GUBBIO	CAIGNAGNI	28/05/1980			TRASFERIMENTO A TITOLO GRATUITO	Valore catastale	0,00	0,00	2.184,00	0,00	0,00	0,00	0,00	0,00	2.184,00	AGENZIA FORESTALE REGIONALE	Variazione catastale anno 2019
818	Fabbricati ad uso commerciale	1.2.2.02.09.02.001	Disponibile	CENTRO APICOLTURA	PG	MAGIONE	SOCCORSO	13/06/1988			ACQUISIZIONE	Valore acquisizione	28.301,84	313.585,20	7.075,46	28.301,84	313.585,20	7.075,46	0,00	0,00	0,00	REGIONE	Il valore di acquisizione, oltre il fabbricato, ricomprende anche i terreni identificati al CT al Fg. 32 part.IIe 53-449-450-453-474-865-866-867-871-873-55-868-869-872
214	Altri Beni Immobili Demaniali	1.2.2.01.02.01.001	Demaniale	EX CASELLO IDRAULICO F1	PG	MAGIONE	MONTE DEL LAGO	15/03/1985			TRASFERIMENTO A TITOLO GRATUITO	Valore catastale	91.249,54	34.281,43	22.812,38	91.249,54	34.281,43	22.812,38	0,00	0,00	0,00	PROVINCIA	Il valore delle opere straordinarie riguarda gli investimenti effettuati dalla Provincia.
883	Altri Beni Immobili Demaniali	1.2.2.01.02.01.001	Demaniale	ISTITUTO DI IDROLOGIA e PESCOLTURA F1	PG	MAGIONE	MONTE DEL LAGO	15/03/1985			TRASFERIMENTO A TITOLO GRATUITO	Valore catastale	36.137,30	0,00	9.034,33	36.137,30	0,00	9.034,33	0,00	0,00	0,00	PROVINCIA	Con variazione catastale del 2017 per "DIVERSA DISTRIBUZIONE DEGLI SPAZI INTERNI" è stata assegnata la corretta rendita catastale.
1993	Altri Beni Immobili Demaniali	1.2.2.01.02.01.001	Demaniale	MAGAZZINO DI MAGIONE S.S. 599 DEL TRASIMENO KM. 9 + 520	PG	MAGIONE	SANT' ARCANDELO	04/12/2009			TRASFERIMENTO A TITOLO GRATUITO	Valore catastale	1.895,04	0,00	473,76	1.895,04	0,00	473,76	0,00	0,00	0,00	PROVINCIA	
191	Altri Beni Immobili Demaniali	1.2.2.01.02.01.001	Demaniale	OASI LA VALLE - F1 UFFICI	PG	MAGIONE	SAN SAVINO - LOC. EMISSARIO	18/06/1985			TRASFERIMENTO A TITOLO GRATUITO	Valore catastale	118.694,02	0,00	29.673,50	118.694,02	0,00	29.673,50	0,00	0,00	0,00	PROVINCIA	Aggiornamento catastale anno 2018
192	Altri Beni Immobili Demaniali	1.2.2.01.02.01.001	Demaniale	OASI LA VALLE - F2 ABITAZIONE RURALE	PG	MAGIONE	SAN SAVINO - LOC. EMISSARIO	18/06/1985			TRASFERIMENTO A TITOLO GRATUITO	Valore catastale	109.019,90	0,00	27.254,98	109.019,90	0,00	27.254,98	0,00	0,00	0,00	PROVINCIA	
196	Altri Beni Immobili Demaniali	1.2.2.01.02.01.001	Demaniale	OASI LA VALLE - F3 FIENILE	PG	MAGIONE	SAN SAVINO - LOC. EMISSARIO	18/06/1985			TRASFERIMENTO A TITOLO GRATUITO	Valore catastale	1.395,07	0,00	348,77	1.395,07	0,00	348,77	0,00	0,00	0,00	PROVINCIA	
819	Altri Beni Immobili Demaniali	1.2.2.01.02.01.001	Demaniale	OASI LA VALLE - F4 RICOVERO ANIMALI	PG	MAGIONE	SAN SAVINO - LOC. EMISSARIO	18/06/1985			TRASFERIMENTO A TITOLO GRATUITO	Valore catastale	2.498,50	0,00	624,62	2.498,50	0,00	624,62	0,00	0,00	0,00	PROVINCIA	
197	Altri Beni Immobili Demaniali	1.2.2.01.02.01.001	Demaniale	OASI LA VALLE - F5 RICOVERO ANIMALI	PG	MAGIONE	SAN SAVINO - LOC. EMISSARIO	18/06/1985			TRASFERIMENTO A TITOLO GRATUITO	Valore catastale	4.373,38	0,00	1.093,34	4.373,38	0,00	1.093,34	0,00	0,00	0,00	PROVINCIA	
200	Altri Beni Immobili Demaniali	1.2.2.01.02.01.001	Demaniale	OASI LA VALLE - F8 ANTICO ESAUTORE	PG	MAGIONE	SAN SAVINO - LOC. EMISSARIO	18/06/1985			TRASFERIMENTO A TITOLO GRATUITO	Valore catastale	3.331,78	0,00	832,94	3.331,78	0,00	832,94	0,00	0,00	0,00	PROVINCIA	
2337	Infrastrutture Demaniali	1.2.2.01.01.01.001	Demaniale	PORTO LACUALE MONTE DEL LAGO - PL3	PG	MAGIONE	Loc. Monte del lago	15/03/1985			TRASFERIMENTO A TITOLO GRATUITO	Valore catastale	0,00	26.567,55	0,00	0,00	26.567,55	0,00	0,00	0,00	0,00	PROVINCIA	PL3 MONTE DEL LAGO-UI creata al fine della predisposizione del Conto Patrimoniale, tutti i dati del catasto sono presenti ai terreni - Il valore delle opere straordinarie riguarda gli investimenti
2336	Infrastrutture Demaniali	1.2.2.01.01.01.001	Demaniale	PORTO LACUALE S. ARCANDELO - PL5	PG	MAGIONE	Loc. S. Arcangelo	15/03/1985			TRASFERIMENTO A TITOLO GRATUITO	Valore catastale	0,00	389.367,22	0,00	0,00	389.367,22	0,00	0,00	0,00	0,00	PROVINCIA	PORTO LACUALE N. 5 S.ARCANGELO - Il valore delle opere straordinarie riguarda gli investimenti effettuati dalla Provincia sulle infrastrutture regionali ricadenti all'interno della zona portuale n. 5
2268	Altri Beni Immobili Demaniali	1.2.2.01.02.01.001	Demaniale	PORTO LACUALE S. FELICIANO - bagni Pubblici	PG	MAGIONE	Lungolago Antonino Alcata	15/03/1985			TRASFERIMENTO A TITOLO GRATUITO	Valore catastale	11.227,50	0,00	2.806,88	11.227,50	0,00	2.806,88	0,00	0,00	0,00	PROVINCIA	
2335	Infrastrutture Demaniali	1.2.2.01.01.01.001	Demaniale	PORTO LACUALE S. FELICIANO - PL4	PG	MAGIONE	PORTO LACUALE S. FELICIANO - PL4	15/03/1985			TRASFERIMENTO A TITOLO GRATUITO	Valore catastale	0,00	1.140.028,18	0,00	0,00	1.140.028,18	0,00	0,00	0,00	0,00	PROVINCIA	PL N. 4 S. FELICIANO - Il valore delle opere straordinarie riguarda gli investimenti effettuati dalla Provincia sulle infrastrutture regionali ricadenti all'interno della zona portuale n. 4 (darsene, pontili e opere
2267	Infrastrutture Demaniali	1.2.2.01.01.01.001	Demaniale	PORTO LACUALE TORRICELLA	PG	MAGIONE	Via del Pontile	15/03/1985			TRASFERIMENTO A TITOLO GRATUITO	Valore catastale	2.375,05	157.342,25	593,76	2.375,05	157.342,25	593,76	0,00	0,00	0,00	PROVINCIA	PORTO LACUALE N. 2 TORRICELLA - Il valore delle opere straordinarie riguarda gli investimenti effettuati dalla Provincia sulle infrastrutture regionali ricadenti all'interno della zona portuale n. 2 (darsena, ecc...) - Aggiornamento catastale anno 2018
155	Musei, teatri e biblioteche	1.2.2.02.09.18.001	Indisponibile	TEATRO MENGONI - TEATRO	PG	MAGIONE	MAGIONE	14/03/1991			ACQUISIZIONE	Valore catastale	309.909,60	0,00	77.477,40	309.909,60	0,00	77.477,40	0,00	0,00	0,00	COMUNE	Viene indicato il valore catastale in quanto l'immobile viene ceduto e trasferito alla RU per un prezzo simbolico.
1703	Altri Beni Immobili Demaniali	1.2.2.01.02.01.001	Demaniale	CASELLO FERROVIARIO KM 43+314	PG	MARSCIANO	CASTELLO DELLE FORME	24/07/2007	15/01/2009		TRASFERIMENTO A TITOLO GRATUITO	Valore catastale	25.942,65	0,00	6.485,66	25.942,65	0,00	6.485,66	0,00	0,00	0,00	UMBRIA TPL E MOBILITA' S.p.A.	
1704	Altri Beni Immobili Demaniali	1.2.2.01.02.01.001	Demaniale	CASELLO FERROVIARIO KM 44+090	PG	MARSCIANO	PAPIANO	24/07/2007			TRASFERIMENTO A TITOLO GRATUITO	Valore catastale	33.838,35	0,00	8.459,59	33.838,35	0,00	8.459,59	0,00	0,00	0,00	UMBRIA TPL E MOBILITA' S.p.A.	
1707	Altri Beni Immobili Demaniali	1.2.2.01.02.01.001	Demaniale	CASELLO FERROVIARIO KM 45+038	PG	MARSCIANO	PAPIANO STAZIONE	24/07/2007	20/07/2010		TRASFERIMENTO A TITOLO GRATUITO	Valore catastale	33.838,35	0,00	8.459,59	33.838,35	0,00	8.459,59	0,00	0,00	0,00	UMBRIA TPL E MOBILITA' S.p.A.	
1712	Altri Beni Immobili Demaniali	1.2.2.01.02.01.001	Demaniale	CASELLO FERROVIARIO KM 50+186	PG	MARSCIANO	VOCABOLO FONTANELLE	24/07/2007			TRASFERIMENTO A TITOLO GRATUITO	Valore catastale	34.966,38	0,00	8.741,60	34.966,38	0,00	8.741,60	0,00	0,00	0,00	UMBRIA TPL E MOBILITA' S.p.A.	

Codice identificativo univoco del bene-N (Codice Fabbricato da Sistema)	Classificazione secondo il piano dei conti dello Stato Patrimoniale in base al D.lgs.118/2011 (Descrizione)	Classificazione secondo il piano dei conti dello Stato Patrimoniale in base al D.lgs.118/2011 (Codice)	Classificazione ai sensi del codice civile (demaniale, disponibile, indisponibile)	Denominazione	Prov.	Comune	Indirizzo	Data di acquisizione	Data Decreto di Vincolo ai sensi del D.lgs 42/04	Data fine lavori straordinari	Modalità di acquisizione	Criterio di valutazione secondo i principi del D.lgs 118/2011	Valore dell'immobile secondo i principi del D.lgs 118/2011 al 31/12/2019 (euro)	Costi straordinari al 31/12/2019 (euro)	Valore terreno al 31/12/2019 (euro)	Valore dell'immobile secondo i principi del D.lgs 118/2011 al 31/12/2018 (euro)	Costi straordinari al 31/12/2018 (euro)	Valore terreno al 31/12/2018 (euro)	Differenze +/- tra il 2019 e il 2018	Differenze +/- tra il 2019 e il 2018	Differenze +/- tra il 2019 e il 2018	Ente Gestore	Note
1710	Altri Beni Immobili Demaniali	1.2.2.01.02.01.001	Demaniale	CASELLO Km 47+265	PG	MARSCIANO	PAPIANO	24/07/2007	20/07/2010		TRASFERIMENTO A TITOLO GRATUITO	Valore catastale	27.634,70	0,00	6.908,67	27.634,70	0,00	6.908,67	0,00	0,00	0,00	UMBRIA TPL E MOBILITA' S.p.A.	
1711	Altri Beni Immobili Demaniali	1.2.2.01.02.01.001	Demaniale	KM 48,823-Abitazione	PG	MARSCIANO	SCHIAVO	24/07/2007			TRASFERIMENTO A TITOLO GRATUITO	Valore catastale	40.042,00	0,00	10.010,50	40.042,00	0,00	10.010,50	0,00	0,00	0,00	UMBRIA TPL E MOBILITA' S.p.A.	
1720	Altri Beni Immobili Demaniali	1.2.2.01.02.01.001	Demaniale	LOC. FONTANA PADUELLE KM 52,986	PG	MARSCIANO	FONTANA PADUELLE	24/07/2007			TRASFERIMENTO A TITOLO GRATUITO	Valore catastale	23.122,55	0,00	5.780,64	23.122,55	0,00	5.780,64	0,00	0,00	0,00	UMBRIA TPL E MOBILITA' S.p.A.	
1719	Altri Beni Immobili Demaniali	1.2.2.01.02.01.001	Demaniale	LOC. FORNACE KM 51,319	PG	MARSCIANO	VOCABOLO AMMETO	24/07/2007			TRASFERIMENTO A TITOLO GRATUITO	Valore catastale	45.117,62	0,00	11.279,40	45.117,62	0,00	11.279,40	0,00	0,00	0,00	UMBRIA TPL E MOBILITA' S.p.A.	
1713	Altri Beni Immobili Demaniali	1.2.2.01.02.01.001	Demaniale	LOC. FORNACE KM 51,319	PG	MARSCIANO	VOCABOLO LA FORNACE	24/07/2007			TRASFERIMENTO A TITOLO GRATUITO	Valore catastale	46.245,66	0,00	11.561,41	46.245,66	0,00	11.561,41	0,00	0,00	0,00	UMBRIA TPL E MOBILITA' S.p.A.	
1709	Altri Beni Immobili Demaniali	1.2.2.01.02.01.001	Demaniale	LOC. LE LOGGE KM 45,820	PG	MARSCIANO	LOCALITA' LE LOGGE	24/07/2007			TRASFERIMENTO A TITOLO GRATUITO	Valore catastale	63.728,58	0,00	15.932,14	63.728,58	0,00	15.932,14	0,00	0,00	0,00	UMBRIA TPL E MOBILITA' S.p.A.	
1706	Infrastrutture Demaniali	1.2.2.01.01.01.001	Demaniale	LOC. PAPIANO KM 44+908	PG	MARSCIANO	VOCABOLO PAPIANO	24/07/2007			TRASFERIMENTO A TITOLO GRATUITO	Valore catastale	1.908,48	0,00	477,12	31.304,45	0,00	7.826,11	-29.395,97	0,00	-7.348,99	UMBRIA TPL E MOBILITA' S.p.A.	Variazione catastale registrata anno 2019
1708	Infrastrutture Demaniali	1.2.2.01.01.01.001	Demaniale	LOC. PAPIANO KM 44,908 - Magazzino	PG	MARSCIANO	VOCABOLO PAPIANO	24/07/2007			TRASFERIMENTO A TITOLO GRATUITO	Valore catastale	4.200,00	0,00	1.050,00	34.011,26	0,00	8.502,82	-29.811,26	0,00	-7.452,82	UMBRIA TPL E MOBILITA' S.p.A.	Variazione catastale registrata anno 2019
1705	Infrastrutture Demaniali	1.2.2.01.01.01.001	Demaniale	LOC. PAPIANO KM 44,908 - STAZIONE	PG	MARSCIANO	VOCABOLO PAPIANO	24/07/2007			TRASFERIMENTO A TITOLO GRATUITO	Valore catastale	95.114,82	0,00	23.778,70	122.207,10	0,00	30.551,77	-27.092,28	0,00	-6.773,07	UMBRIA TPL E MOBILITA' S.p.A.	Variazione catastale registrata anno 2019
2411	Infrastrutture Demaniali	1.2.2.01.01.01.001	Demaniale	LOC. PAPIANO KM 44,908 - MAGAZZINO	PG	MARSCIANO	VOCABOLO PAPIANO	24/07/2007			TRASFERIMENTO A TITOLO GRATUITO	Valore catastale	25.195,97	0,00	6.298,99	0,00	0,00	0,00	25.195,97	0,00	6.298,99	UMBRIA TPL E MOBILITA' S.p.A.	Variazione catastale registrata anno 2019
2264	Infrastrutture Demaniali	1.2.2.01.01.01.001	Demaniale	VIA AMMETO KM 52,097- STAZIONE	PG	MARSCIANO	VIA AMMETO KM 52+097	24/07/2007			TRASFERIMENTO A TITOLO GRATUITO	Valore catastale	783.915,71	0,00	195.978,93	783.915,71	0,00	195.978,93	0,00	0,00	0,00	UMBRIA TPL E MOBILITA' S.p.A.	
2262	Altri Beni Immobili Demaniali	1.2.2.01.02.01.001	Demaniale	Acquedotto Rurale-Raggio- Belvedere-Cimacolle	PG	MASSA MARTANA	VOCABOLO SANTA ILLUMINATA	24/12/1985			ACQUISIZIONE	Valore catastale	10.147,94	0,00	2.536,98	10.147,94	0,00	2.536,98	0,00	0,00	0,00	AGENZIA FORESTALE REGIONALE	
1721	Altri Beni Immobili Demaniali	1.2.2.01.02.01.001	Demaniale	CASELLO FERROVIARIO KM 79+710	PG	MASSA MARTANA	VILLA SAN FAUSTINO	24/07/2007	19/01/2009		TRASFERIMENTO A TITOLO GRATUITO	Valore catastale	41.734,06	0,00	10.433,51	41.734,06	0,00	10.433,51	0,00	0,00	0,00	UMBRIA TPL E MOBILITA' S.p.A.	
1722	Altri Beni Immobili Demaniali	1.2.2.01.02.01.001	Demaniale	CASELLO FERROVIARIO KM 80+680	PG	MASSA MARTANA	VOCABOLO MOLINO	24/07/2007	15/01/2009		TRASFERIMENTO A TITOLO GRATUITO	Valore catastale	24.814,61	0,00	6.203,65	24.814,61	0,00	6.203,65	0,00	0,00	0,00	UMBRIA TPL E MOBILITA' S.p.A.	
2343	Altri Beni Immobili Demaniali	1.2.2.01.02.01.001	Demaniale	CASELLO FERROVIARIO KM 83+376	PG	MASSA MARTANA	Mezzanelli	24/07/2007			TRASFERIMENTO A TITOLO GRATUITO	Valore catastale	24.814,61	0,00	6.203,65	24.814,61	0,00	6.203,65	0,00	0,00	0,00	UMBRIA TPL E MOBILITA' S.p.A.	
1724	Altri Beni Immobili Demaniali	1.2.2.01.02.01.001	Demaniale	CESELLO FERROVIARIO KM 81+824	PG	MASSA MARTANA	STAZIONE DI MASSA MARTANA SCALO	24/07/2007			TRASFERIMENTO A TITOLO GRATUITO	Valore catastale	32.146,30	0,00	8.036,57	32.146,30	0,00	8.036,57	0,00	0,00	0,00	UMBRIA TPL E MOBILITA' S.p.A.	
2260	Altri Beni Immobili Demaniali	1.2.2.01.02.01.001	Demaniale	Magazzino annesso con E 45 S.S. 316 KM 41+400	PG	MASSA MARTANA	FRAZIONE VILLA SAN FAUSTINO, VOCABOLO NAJA	04/12/2009			TRASFERIMENTO A TITOLO GRATUITO	Valore catastale	10.640,45	0,00	2.660,11	10.640,45	0,00	2.660,11	0,00	0,00	0,00	PROVINCIA	
2257	Infrastrutture Demaniali	1.2.2.01.01.01.001	Demaniale	STAZIONE DI MASSA MARTANA - ABITAZIONE/NEGOZIO	PG	MASSA MARTANA	KM 81+974	24/07/2007			TRASFERIMENTO A TITOLO GRATUITO	Valore catastale	80.447,22	0,00	20.111,81	80.447,22	0,00	20.111,81	0,00	0,00	0,00	UMBRIA TPL E MOBILITA' S.p.A.	
2255	Infrastrutture Demaniali	1.2.2.01.01.01.001	Demaniale	STAZIONE DI MASSA MARTANA - F1	PG	MASSA MARTANA	VOCABOLO STAZIONE	24/07/2007			TRASFERIMENTO A TITOLO GRATUITO	Valore catastale	181.475,38	0,00	45.368,85	181.475,38	0,00	45.368,85	0,00	0,00	0,00	UMBRIA TPL E MOBILITA' S.p.A.	
1734	Altri Beni Immobili Demaniali	1.2.2.01.02.01.001	Demaniale	CASELLO FERROVIARIO KM 60+147	PG	MONTE CASTELLO DI VIBIO	MADONNA DEL PIANO	24/07/2007	07/07/2009		TRASFERIMENTO A TITOLO GRATUITO	Valore catastale	24.814,61	0,00	6.203,65	24.814,61	0,00	6.203,65	0,00	0,00	0,00	UMBRIA TPL E MOBILITA' S.p.A.	
1737	Altri Beni Immobili Demaniali	1.2.2.01.02.01.001	Demaniale	CASELLO FERROVIARIO KM 91+649	TR	MONTECASTRILLI	Stazione di Montecastri	24/07/2007	08/04/2009		DEVOLUZIONE	Valore catastale	54.039,81	0,00	13.509,95	54.039,81	0,00	13.509,95	0,00	0,00	0,00	UMBRIA TPL E MOBILITA' S.p.A.	

Codice identificativo univoco del bene-N (Codice Fabbricato da Sistema)	Classificazione secondo il piano dei conti dello Stato Patrimoniale in base al D.lgs.118/2011 (Descrizione)	Classificazione secondo il piano dei conti dello Stato Patrimoniale in base al D.lgs.118/2011 (Codice)	Classificazione ai sensi del codice civile (demaniale, disponibile, indisponibile)	Denominazione	Prov.	Comune	Indirizzo	Data di acquisizione	Data Decreto di Vincolo ai sensi del D.lgs 42/04	Data fine lavori straordinari	Modalità di acquisizione	Criterio di valutazione secondo i principi del D.lgs 118/2011	Valore dell'immobile secondo i principi del D.lgs 118/2011 al 31/12/2019 (euro)	Costi straordinari al 31/12/2019 (euro)	Valore terreno al 31/12/2019 (euro)	Valore dell'immobile secondo i principi del D.lgs 118/2011 al 31/12/2018 (euro)	Costi straordinari al 31/12/2018 (euro)	Valore terreno al 31/12/2018 (euro)	Differenze +/- tra il 2019 e il 2018	Differenze +/- tra il 2019 e il 2018	Differenze +/- tra il 2019 e il 2018	Ente Gestore	Note
1735	Altri Beni Immobili Demaniali	1.2.2.01.02.01.001	Demaniale	STAZIONE DI MONTECASTRILLI KM 90+574	TR	MONTECASTRILLI	Stazione di Montecastrilli	24/07/2007			DEVOLUZIONE	Valore catastale	91.089,63	0,00	22.772,41	91.089,63	0,00	22.772,41	0,00	0,00	0,00	UMBRIA TPL E MOBILITA' S.p.A.	
1736	Altri Beni Immobili Demaniali	1.2.2.01.02.01.001	Demaniale	STAZIONE ELETTRICA DI MONTECASTRILLI KM 90+574	TR	MONTECASTRILLI	Stazione di Montecastrilli	24/07/2007			DEVOLUZIONE	Valore catastale	81.776,06	0,00	20.444,01	81.776,06	0,00	20.444,01	0,00	0,00	0,00	UMBRIA TPL E MOBILITA' S.p.A.	
279	Fabbricati ad uso abitativo di valore culturale, storico ed artistico	1.2.2.02.10.01.001	Indisponibile	CALDARARA	PG	MONTONE	CALDARARA	10/07/1975	10/11/2015		TRASFERIMENTO A TITOLO GRATUITO	Valore relazione di stima	0,00	0,00	34.440,00	0,00	0,00	34.440,00	0,00	0,00	0,00	AGENZIA FORESTALE REGIONALE	Relazione di Stima 2017 - Potere Edificatorio
54	Beni immobili di valore culturale, storico ed artistico n.a.c.	1.2.2.02.10.99.999	Disponibile	CASA IL COLLE - F1 ABITAZIONE RURALE	PG	MONTONE	CASA IL COLLE	10/07/1975	26/03/2008		TRASFERIMENTO A TITOLO GRATUITO	Valore perizia di stima	247.320,00	0,00	61.830,00	247.320,00	0,00	61.830,00	0,00	0,00	0,00	AGENZIA FORESTALE REGIONALE	Stima con Presa d'atto DGR 604 del 07/05/2015.
266	Beni immobili di valore culturale, storico ed artistico n.a.c.	1.2.2.02.10.99.999	Disponibile	CASA IL COLLE - F2 RIMESSA ATTREZZI	PG	MONTONE	CASA IL COLLE	10/07/1975	27/04/2007		TRASFERIMENTO A TITOLO GRATUITO	Valore perizia di stima	2.401,92	0,00	600,48	2.401,92	0,00	600,48	0,00	0,00	0,00	AGENZIA FORESTALE REGIONALE	Stima con Presa d'atto DGR 604 del 07/05/2015
267	Beni immobili di valore culturale, storico ed artistico n.a.c.	1.2.2.02.10.99.999	Disponibile	CASA IL COLLE - F3 RICOVERO ANIMALI	PG	MONTONE	CASA IL COLLE	10/07/1975	27/04/2007		TRASFERIMENTO A TITOLO GRATUITO	Valore perizia di stima	5.875,20	0,00	1.468,80	5.875,20	0,00	1.468,80	0,00	0,00	0,00	AGENZIA FORESTALE REGIONALE	Stima con Presa d'atto DGR 604 del 07/05/2015
268	Beni immobili di valore culturale, storico ed artistico n.a.c.	1.2.2.02.10.99.999	Disponibile	CASA IL COLLE - F4 FORNO - RIMESSA ATTREZZI	PG	MONTONE	CASA IL COLLE	10/07/1975	27/04/2007		TRASFERIMENTO A TITOLO GRATUITO	Valore perizia di stima	1.704,96	0,00	426,24	1.704,96	0,00	426,24	0,00	0,00	0,00	AGENZIA FORESTALE REGIONALE	Stima con Presa d'atto DGR 604 del 07/05/2015
53	Fabbricati ad uso abitativo di valore culturale, storico ed artistico	1.2.2.02.10.01.001	Indisponibile	COLOMBARA - F1	PG	MONTONE	COLOMBARA	10/07/1975	10/11/2015		TRASFERIMENTO A TITOLO GRATUITO	Valore relazione di stima	0,00	0,00	49.876,00	0,00	0,00	49.876,00	0,00	0,00	0,00	AGENZIA FORESTALE REGIONALE	Relazione di Stima 2017 - Potere Edificatorio
932	Fabbricati ad uso strumentale di valore culturale, storico ed artistico	1.2.2.02.10.09.001	Indisponibile	COLOTI - F1 Abitazioni	PG	MONTONE	COLOTI	10/07/1975	10/02/2016		TRASFERIMENTO A TITOLO GRATUITO	Valore catastale	93.706,37	0,00	23.426,59	93.706,37	0,00	23.426,59	0,00	0,00	0,00	REGIONE	
614	Fabbricati ad uso strumentale di valore culturale, storico ed artistico	1.2.2.02.10.09.001	Indisponibile	COLOTI - F2	PG	MONTONE	COLOTI	10/07/1975	10/02/2016		TRASFERIMENTO A TITOLO GRATUITO	Valore catastale	74.964,29	0,00	18.741,07	74.964,29	0,00	18.741,07	0,00	0,00	0,00	REGIONE	
613	Fabbricati ad uso strumentale di valore culturale, storico ed artistico	1.2.2.02.10.09.001	Indisponibile	COLOTI - F3 Abitazioni	PG	MONTONE	COLOTI	10/07/1975	10/02/2016		TRASFERIMENTO A TITOLO GRATUITO	Valore catastale	179.863,49	0,00	44.965,87	179.863,49	0,00	44.965,87	0,00	0,00	0,00	REGIONE	
616	Fabbricati ad uso strumentale	1.2.2.02.09.19.001	Indisponibile	COLOTI - F4 OSSERVATORIO ASTRONOMICCO	PG	MONTONE	COLOTI	10/07/1975			TRASFERIMENTO A TITOLO GRATUITO	Valore catastale	84.747,53	34.506,78	21.186,88	84.747,53	0,00	21.186,88	0,00	34.506,78	0,00	REGIONE	Interventi di manutenzione straordinaria anno 2019
617	Fabbricati ad uso strumentale di valore culturale, storico ed artistico	1.2.2.02.10.09.001	Indisponibile	COLOTI - F5 MAGAZZINO	PG	MONTONE	COLOTI	10/07/1975	10/02/2016		TRASFERIMENTO A TITOLO GRATUITO	Valore catastale	833,28	0,00	208,32	833,28	0,00	208,32	0,00	0,00	0,00	REGIONE	
2265	Impianti sportivi	1.2.2.02.09.16.001	Indisponibile	COLOTI Piccola	PG	MONTONE	Frazione Carpini - Loc. Coloti	22/12/2010			TRASFERIMENTO A TITOLO GRATUITO	Valore catastale	45.759,17	0,00	11.439,79	45.759,17	0,00	11.439,79	0,00	0,00	0,00	REGIONE	Fabbricato realizzato successivamente all'acquisizione del terreno. La data di acquisizione indicata riguarda la data della costituzione.
58	Beni immobili n.a.c.	1.2.2.02.09.99.999	Indisponibile	GAIANELLO - F1	PG	MONTONE	GAIANELLO	10/07/1975			TRASFERIMENTO A TITOLO GRATUITO	Valore relazione di stima	0,00	0,00	53.165,00	0,00	0,00	53.165,00	0,00	0,00	0,00	AGENZIA FORESTALE REGIONALE	Relazione di Stima 2017 - Potere Edificatorio
51	Beni immobili n.a.c.	1.2.2.02.09.99.999	Indisponibile	GAIANELLO - F2 FIENILE	PG	MONTONE	GAIANELLO	10/07/1975			TRASFERIMENTO A TITOLO GRATUITO	Valore relazione di stima	0,00	0,00	21.390,00	0,00	0,00	21.390,00	0,00	0,00	0,00	AGENZIA FORESTALE REGIONALE	Relazione di Stima 2017 - Potere Edificatorio
57	Beni immobili di valore culturale, storico ed artistico n.a.c.	1.2.2.02.10.99.999	Indisponibile	GAIANO	PG	MONTONE	GAIANO	10/07/1975	17/04/2019		TRASFERIMENTO A TITOLO GRATUITO	Valore relazione di stima	0,00	0,00	85.100,00	0,00	0,00	85.100,00	0,00	0,00	0,00	AGENZIA FORESTALE REGIONALE	Relazione di Stima 2017 - Potere Edificatorio - Emesso Decreto di Vincolo Mibact anno 2019
840	Beni immobili di valore culturale, storico ed artistico n.a.c.	1.2.2.02.10.99.999	Indisponibile	IL BAGNO - F1	PG	MONTONE	IL BAGNO	10/07/1975	10/02/2016		TRASFERIMENTO A TITOLO GRATUITO	Valore relazione di stima	0,00	0,00	54.908,00	0,00	0,00	54.908,00	0,00	0,00	0,00	AGENZIA FORESTALE REGIONALE	Relazione di Stima 2017 - Potere Edificatorio
56	Beni immobili di valore culturale, storico ed artistico n.a.c.	1.2.2.02.10.99.999	Indisponibile	IL BAGNO - F2	PG	MONTONE	IL BAGNO	10/07/1975	10/02/2016		TRASFERIMENTO A TITOLO GRATUITO	Valore relazione di stima	0,00	0,00	19.795,00	0,00	0,00	19.795,00	0,00	0,00	0,00	AGENZIA FORESTALE REGIONALE	Relazione di Stima 2017 - Potere Edificatorio
956	Beni immobili n.a.c.	1.2.2.02.09.99.999	Indisponibile	LOCO - F1	PG	MONTONE	LOCO	10/07/1975			TRASFERIMENTO A TITOLO GRATUITO	Valore relazione di stima	0,00	0,00	26.640,00	0,00	0,00	26.640,00	0,00	0,00	0,00	AGENZIA FORESTALE REGIONALE	Relazione di Stima 2017 - Potere Edificatorio
787	Beni immobili n.a.c.	1.2.2.02.09.99.999	Indisponibile	MOLINACCIO	PG	MONTONE	MOLINACCIO	10/07/1975			TRASFERIMENTO A TITOLO GRATUITO	Valore relazione di stima	0,00	0,00	32.500,00	0,00	0,00	32.500,00	0,00	0,00	0,00	AGENZIA FORESTALE REGIONALE	Relazione di Stima 2017 - Potere Edificatorio

Codice identificativo univoco del bene-N (Codice Fabbricato da Sistema)	Classificazione secondo il piano dei conti dello Stato Patrimoniale in base al D.lgs.118/2011 (Descrizione)	Classificazione secondo il piano dei conti dello Stato Patrimoniale in base al D.lgs.118/2011 (Codice)	Classificazione ai sensi del codice civile (demaniale, disponibile, indisponibile)	Denominazione	Prov.	Comune	Indirizzo	Data di acquisizione	Data Decreto di Vincolo ai sensi del D.lgs 42/04	Data fine lavori straordinari	Modalità di acquisizione	Criterio di valutazione secondo i principi del D.lgs 118/2011	Valore dell'immobile secondo i principi del D.lgs 118/2011 al 31/12/2019 (euro)	Costi straordinari al 31/12/2019 (euro)	Valore terreno al 31/12/2019 (euro)	Valore dell'immobile secondo i principi del D.lgs 118/2011 al 31/12/2018 (euro)	Costi straordinari al 31/12/2018 (euro)	Valore terreno al 31/12/2018 (euro)	Differenze +/- tra il 2019 e il 2018	Differenze +/- tra il 2019 e il 2018	Differenze +/- tra il 2019 e il 2018	Ente Gestore	Note
55	Beni immobili n.a.c.	1.2.2.02.09.99.999	Indisponibile	MURCIGIANGI	PG	MONTONE	MURCIGIANGI	10/07/1975			TRASFERIMENTO A TITOLO GRATUITO	Valore relazione di stima	0,00	0,00	56.055,00	0,00	0,00	56.055,00	0,00	0,00	0,00	AGENZIA FORESTALE REGIONALE	Relazione di Stima 2017 - Potere Edificatorio
786	Beni immobili n.a.c.	1.2.2.02.09.99.999	Indisponibile	PICCIATI - F1 - F2	PG	MONTONE	PICCIATI	10/07/1975			TRASFERIMENTO A TITOLO GRATUITO	Valore relazione di stima	0,00	0,00	88.425,00	0,00	0,00	88.425,00	0,00	0,00	0,00	AGENZIA FORESTALE REGIONALE	Relazione di Stima 2017 - Potere Edificatorio
2266	Infrastrutture idrauliche	1.2.2.02.09.10.001	Indisponibile	ROCCA D'ARIES - Acquedotto	PG	MONTONE	Via della Rocca	13/06/1991			ACQUISIZIONE	Valore catastale	4.723,11	0,00	75,62	4.723,11	0,00	75,62	0,00	0,00	0,00	REGIONE	Il valore del terreno corrisponde il valore di acquisizione.
308	Musei, teatri e biblioteche di valore culturale, storico ed artistico	1.2.2.02.10.08.001	Indisponibile	ROCCA D'ARIES - F1 - ROCCA	PG	MONTONE	VIA DELLA ROCCA	13/06/1991	20/11/2013	28/10/1995	ACQUISIZIONE	Valore acquisizione	63.681,74	1.221.821,15	15.920,43	63.681,74	1.221.821,15	15.920,43	0,00	0,00	0,00	REGIONE	La data opere straordinarie si riferisce alla data di ultimazione lavori.
2035	Beni immobili n.a.c.	1.2.2.02.09.99.999	Indisponibile	ROCCA D'ARIES - F2 - BIGLIETTERIA	PG	MONTONE	LA ROCCA	13/06/1991			ACQUISIZIONE	Valore acquisizione	0,00	0,00	0,00	0,00	0,00	0,00	0,00	0,00	0,00	REGIONE	I dati economici sono riportati su F1-ROCCA
2102	Altri Beni Immobili Demaniali	1.2.2.01.02.01.001	Demaniale	Bacino Raccolta Acque	TR	NARNI	STRADA DI SANT'ANTONIO	18/03/2011			ACQUISIZIONE	Valore catastale	63.882,00	0,00	15.970,50	63.882,00	0,00	15.970,50	0,00	0,00	0,00	REGIONE	Fabbricato realizzato successivamente all'acquisizione del terreno. La data di acquisizione indicata riguarda la data della costituzione.
1978	Altri Beni Immobili Demaniali	1.2.2.01.02.01.001	Demaniale	CASA CANTONIERA DI PONTE CALDIARO - S.S. N. 3 TER KM 13+800	TR	NARNI	CERQUA	04/12/2009			TRASFERIMENTO A TITOLO GRATUITO	Valore catastale	23.877,50	0,00	5.969,38	23.877,50	0,00	5.969,38	0,00	0,00	0,00	REGIONE	
1977	Altri Beni Immobili Demaniali	1.2.2.01.02.01.001	Demaniale	CASA CANTONIERA DI PONTE CALDIARO - S.S. N. 3 TER KM 13+800 - COD. 96 - F1	TR	NARNI	CERQUA	04/12/2009			TRASFERIMENTO A TITOLO GRATUITO	Valore catastale	26.862,53	0,00	6.715,63	26.862,53	0,00	6.715,63	0,00	0,00	0,00	REGIONE	
1976	Infrastrutture Demaniali	1.2.2.01.01.01.001	Demaniale	MAGAZZINO DI COSTA ROMANA - S.S. N. 3 TER KM 4+800 - COD. 156	TR	NARNI	COSTA ROMANA	04/12/2009			TRASFERIMENTO A TITOLO GRATUITO	Valore catastale	3.665,09	0,00	916,27	3.665,09	0,00	916,27	0,00	0,00	0,00	PROVINCIA	
1975	Infrastrutture Demaniali	1.2.2.01.01.01.001	Demaniale	MAGAZZINO DI NARNI S.S. n. 205 AMERINA KM 5+000	TR	NARNI	AMELIA	13/11/2009			TRASFERIMENTO A TITOLO GRATUITO	Valore catastale	15.658,94	0,00	3.914,74	15.658,94	0,00	3.914,74	0,00	0,00	0,00	PROVINCIA	
2348	Fabbricati ad uso strumentale	1.2.2.02.09.19.001	Indisponibile	PIATTAFORMA LOGISTICA NARNI	TR	NARNI	STRADA DI MARATTA	05/08/2015			ESPROPRIO	Valore acquisizione	21.738.593,91	0,00	1.027.839,70	21.738.593,91	0,00	1.027.839,70	0,00	0,00	0,00	REGIONE	Il valore è relativo alla realizzazione dell'intero compendio immob. Deriva dall'importo complessivo del quadro economico 3° perizia di variante e suppletiva/II parte (22.819.336,91) meno il valore attribuito per l'acquis. delle aree (1.080.743,00)
343	Fabbricati ad uso abitativo	1.2.2.02.09.01.001	Disponibile	BANDITA 1	PG	NOCERA UMBRA	S. MARIA DI LIGNANO	28/05/1980			TRASFERIMENTO A TITOLO GRATUITO	Valore catastale	152.011,78	0,00	38.002,94	152.011,78	0,00	38.002,94	0,00	0,00	0,00	AGENZIA FORESTALE REGIONALE	Variazione catastale anno 2018
2106	Infrastrutture Demaniali	1.2.2.01.01.01.001	Demaniale	CASA CANTONIERA La Salmata Km 179+300	PG	NOCERA UMBRA	Salmata	13/11/2009			TRASFERIMENTO A TITOLO GRATUITO	Valore catastale	161.382,14	0,00	40.345,54	161.382,14	0,00	40.345,54	0,00	0,00	0,00	PROVINCIA	
2107	Infrastrutture Demaniali	1.2.2.01.01.01.001	Demaniale	CASA CANTONIERA La Salmata Km 179+300 - F2	PG	NOCERA UMBRA	Salmata	13/11/2009			TRASFERIMENTO A TITOLO GRATUITO	Valore catastale	46.853,18	0,00	11.713,30	46.853,18	0,00	11.713,30	0,00	0,00	0,00	PROVINCIA	
2104	Infrastrutture Demaniali	1.2.2.01.01.01.001	Demaniale	CASA CANTONIERA Loc. Scalo KM 171+182	PG	NOCERA UMBRA	Nocera Scalo	13/11/2009	03/10/2018		TRASFERIMENTO A TITOLO GRATUITO	Valore catastale	162.214,08	0,00	40.553,52	162.214,08	0,00	40.553,52	0,00	0,00	0,00	PROVINCIA	Emesso Decreto di Vincolo Mibact anno 2018
95	Fabbricati ad uso abitativo di valore culturale, storico ed artistico	1.2.2.02.10.01.001	Disponibile	CASA OLIVIERI - F1 ABITAZIONE	PG	NOCERA UMBRA	CASTRUCCIANO	28/05/1980	26/10/2015		TRASFERIMENTO A TITOLO GRATUITO	Valore catastale	82.844,16	0,00	20.711,04	82.844,16	0,00	20.711,04	0,00	0,00	0,00	AGENZIA FORESTALE REGIONALE	
238	Fabbricati rurali	1.2.2.02.09.05.001	Disponibile	CASA OLIVIERI - F2 FIENILE	PG	NOCERA UMBRA	CASTRUCCIANO	28/05/1980			TRASFERIMENTO A TITOLO GRATUITO	Valore catastale	47.720,40	0,00	11.930,10	47.720,40	0,00	11.930,10	0,00	0,00	0,00	AGENZIA FORESTALE REGIONALE	
239	Fabbricati rurali	1.2.2.02.09.05.001	Disponibile	CASA OLIVIERI - F3 STALLA	PG	NOCERA UMBRA	CASTRUCCIANO	28/05/1980			TRASFERIMENTO A TITOLO GRATUITO	Valore catastale	74.911,20	0,00	18.727,80	74.911,20	0,00	18.727,80	0,00	0,00	0,00	AGENZIA FORESTALE REGIONALE	
240	Fabbricati ad uso abitativo	1.2.2.02.09.01.001	Disponibile	CASA OLIVIERI - F4 ABITAZIONE	PG	NOCERA UMBRA	CASTRUCCIANO	28/05/1980			TRASFERIMENTO A TITOLO GRATUITO	Valore catastale	32.067,84	0,00	8.016,96	32.067,84	0,00	8.016,96	0,00	0,00	0,00	AGENZIA FORESTALE REGIONALE	
241	Fabbricati rurali	1.2.2.02.09.05.001	Disponibile	CASA OLIVIERI - F5 FIENILE	PG	NOCERA UMBRA	CASTRUCCIANO	28/05/1980			TRASFERIMENTO A TITOLO GRATUITO	Valore catastale	21.512,40	0,00	5.378,10	21.512,40	0,00	5.378,10	0,00	0,00	0,00	AGENZIA FORESTALE REGIONALE	
387	Fabbricati ad uso abitativo di valore culturale, storico ed artistico	1.2.2.02.10.01.001	Indisponibile	CASA SANTA LUCIA 2 - F1 DIRUTO	PG	NOCERA UMBRA	S. MARIA DI LIGNANO	28/05/1980	22/02/2012		TRASFERIMENTO A TITOLO GRATUITO	Valore catastale	123.760,90	0,00	30.940,22	123.760,90	0,00	30.940,22	0,00	0,00	0,00	AGENZIA FORESTALE REGIONALE	

PATRIMONIO IMMOBILIARE REGIONE UMBRIA
 Prospetto Fabbricati al 31/12/2018 - Terreni scorporo fabbricati

Codice identificativo univoco del bene-N (Codice Fabbricato da Sistema)	Classificazione secondo il piano dei conti dello Stato Patrimoniale in base al D.lgs.118/2011 (Descrizione)	Classificazione secondo il piano dei conti dello Stato Patrimoniale in base al D.lgs.118/2011 (Codice)	Classificazione ai sensi del codice civile (demaniale, disponibile, indisponibile)	Denominazione	Prov.	Comune	Indirizzo	Data di acquisizione	Data Decreto di Vincolo ai sensi del D.lgs 42/04	Data fine lavori straordinari	Modalità di acquisizione	Criterio di valutazione secondo i principi del D.lgs 118/2011	Valore dell'immobile secondo i principi del D.lgs 118/2011 al 31/12/2019 (euro)	Costi straordinari al 31/12/2019 (euro)	Valore terreno al 31/12/2019 (euro)	Valore dell'immobile secondo i principi del D.lgs 118/2011 al 31/12/2018 (euro)	Costi straordinari al 31/12/2018 (euro)	Valore terreno al 31/12/2018 (euro)	Differenze +/- tra il 2019 e il 2018	Differenze +/- tra il 2019 e il 2018	Differenze +/- tra il 2019 e il 2018	Ente Gestore	Note	
391	Beni immobili n.a.c.	1.2.2.02.09.99.999	Indisponibile	CASA SANTA LUCIA 2 - F2 RUDERE	PG	NOCERA UMBRA	SANTA MARIA DI LIGNANO	28/05/1980			TRASFERIMENTO A TITOLO GRATUITO	Valore relazione di stima	0,00	0,00	0,00	0,00	0,00	0,00	0,00	0,00	0,00	0,00	AGENZIA FORESTALE REGIONALE	Valore ricompreso con fabbricato cod. 387
405	Beni immobili n.a.c.	1.2.2.02.09.99.999	Disponibile	CASA TORRE - F1 - ABITAZIONI SEMIDIRUTE	PG	NOCERA UMBRA	TORRE	28/05/1980			TRASFERIMENTO A TITOLO GRATUITO	Valore perizia di stima	78.876,00	0,00	126,00	78.876,00	0,00	126,00	0,00	0,00	0,00	0,00	AGENZIA FORESTALE REGIONALE	Stima con presa d'atto DGR n. 570 del 23/05/2016 - Variazione anno 2018
2000	Beni immobili n.a.c.	1.2.2.02.09.99.999	Disponibile	CASA TORRE - F2 - ANNESSO RUDERE	PG	NOCERA UMBRA	TORRE	28/05/1980			TRASFERIMENTO A TITOLO GRATUITO	Valore perizia di stima	22.500,00	0,00	0,00	22.500,00	0,00	0,00	0,00	0,00	0,00	0,00	AGENZIA FORESTALE REGIONALE	Stima con presa d'atto DGR n. 570 del 23/05/2016
2105	Infrastrutture Demaniali	1.2.2.01.01.01.001	Demaniale	MAGAZZINO DI NOCERA S.S. 3 KM 173+973	PG	NOCERA UMBRA	Via Flaminia	13/11/2009			TRASFERIMENTO A TITOLO GRATUITO	Valore catastale	7.788,48	0,00	1.947,12	7.788,48	0,00	1.947,12	0,00	0,00	0,00	0,00	PROVINCIA	
1991	Altri Beni Immobili Demaniali	1.2.2.01.02.01.001	Demaniale	MAGAZZINO DI PACCARELLO Km 173+050	PG	NOCERA UMBRA	Via Flaminia	13/11/2009			TRASFERIMENTO A TITOLO GRATUITO	Valore catastale	708,29	0,00	177,07	708,29	0,00	177,07	0,00	0,00	0,00	0,00	PROVINCIA	
92	Beni immobili n.a.c.	1.2.2.02.09.99.999	Indisponibile	SAN BARTOLOMEO	PG	NOCERA UMBRA	SANTA MARIA DI LIGNANO	28/05/1980			TRASFERIMENTO A TITOLO GRATUITO	Valore catastale	6.801,98	0,00	1.700,50	6.801,98	0,00	1.700,50	0,00	0,00	0,00	0,00	AGENZIA FORESTALE REGIONALE	Aggiornamento valutazione con valore catastale, anno 2017.
401	Beni immobili n.a.c.	1.2.2.02.09.99.999	Indisponibile	S.TOMMASO - F1 ABITAZIONE RUDERE	PG	NOCERA UMBRA	S. Maria di Lignano	28/05/1980			TRASFERIMENTO A TITOLO GRATUITO	Valore relazione di stima	0,00	0,00	28.800,00	0,00	0,00	28.800,00	0,00	0,00	0,00	0,00	AGENZIA FORESTALE REGIONALE	Relazione di Stima 2017 - Potere Edificatorio
403	Beni immobili n.a.c.	1.2.2.02.09.99.999	Indisponibile	S.TOMMASO - F2 ANNESSO RUDERE	PG	NOCERA UMBRA	S. Maria di Lignano	28/05/1980			TRASFERIMENTO A TITOLO GRATUITO	Valore relazione di stima	0,00	0,00	6.816,00	0,00	0,00	6.816,00	0,00	0,00	0,00	0,00	AGENZIA FORESTALE REGIONALE	Relazione di Stima 2017 - Potere Edificatorio
402	Beni immobili n.a.c.	1.2.2.02.09.99.999	Indisponibile	S.TOMMASO - F3 ANNESSO RUDERE	PG	NOCERA UMBRA	S. Maria di Lignano	28/05/1980			TRASFERIMENTO A TITOLO GRATUITO	Valore relazione di stima	0,00	0,00	4.320,00	0,00	0,00	4.320,00	0,00	0,00	0,00	0,00	AGENZIA FORESTALE REGIONALE	Relazione di Stima 2017 - Potere Edificatorio
2357	Beni immobili n.a.c.	1.2.2.02.09.99.999	Indisponibile	MAGAZZINO/OFFICINA	PG	NORCIA	VIALE DELLA STAZIONE	31/12/2015			ACQUISIZIONE	Valore acquisizione	260.679,20	0,00	65.169,80	260.679,20	0,00	65.169,80	0,00	0,00	0,00	0,00	REGIONE	
2416	Fabbricati ad uso abitativo	1.2.2.02.09.01.001	Disponibile	APPARTAMENTI POST SISMA	PG	NORCIA	Viale Europa	05/09/2019			ACQUISIZIONE	Valore acquisizione	321.544,80	0,00	80.386,20	0,00	0,00	0,00	321.544,80	0,00	80.386,20	0,00	REGIONE	Immobile acquisito al patrimonio disponibile della Regione Umbria nel 2019 - Atto Rep. 266/1938 del 05/09/2019 - Trascrizione N. Part. 2771 del 2019
2063	Altri Beni Immobili Demaniali	1.2.2.01.02.01.001	Demaniale	CASA CANTONIERA DI PRODO SS 79 BIS KM 16+400	TR	ORVIETO	PRODO	13/11/2009			TRASFERIMENTO A TITOLO GRATUITO	Valore catastale	116.612,16	0,00	29.153,04	116.612,16	0,00	29.153,04	0,00	0,00	0,00	0,00	REGIONE	
2128	Infrastrutture Demaniali	1.2.2.01.01.01.001	Demaniale	CC di Colonna di Prodo Km 9+750	TR	ORVIETO	Loc. Colonna di Prodo	13/11/2009			TRASFERIMENTO A TITOLO GRATUITO	Valore catastale	89.401,54	0,00	22.350,38	89.401,54	0,00	22.350,38	0,00	0,00	0,00	0,00	PROVINCIA	
1154	Fabbricati ad uso strumentale	1.2.2.02.09.19.001	Indisponibile	CENTRALE DI IMBOTTIGLIAMENTO VINI - F1 LABORATORI	TR	ORVIETO	FONTANELLE DI BARDANO	05/06/2003			DEVOLUZIONE	Valore catastale	524.973,54	0,00	131.243,39	524.973,54	0,00	131.243,39	0,00	0,00	0,00	0,00	REGIONE	
62	Fabbricati ad uso abitativo	1.2.2.02.09.01.001	Indisponibile	CERQUOSINO - F1 CENTRO DI ED.AMBIENTALE/ARTISTICA - ABITAZIONE	TR	ORVIETO	SAN FAUSTINO	10/07/1975			TRASFERIMENTO A TITOLO GRATUITO	Valore catastale	163.663,08	0,00	40.915,77	163.663,08	0,00	40.915,77	0,00	0,00	0,00	0,00	AGENZIA FORESTALE REGIONALE	
1025	Fabbricati ad uso strumentale	1.2.2.02.09.19.001	Indisponibile	EX INAPLI - F1 UFFICI COMUNITA' MONTANA	TR	ORVIETO	VIA DELLE PERTICHE	06/11/1981		26/05/1987	ACQUISIZIONE	Valore acquisizione	128.714,07	171.750,06	32.178,52	128.714,07	171.750,06	32.178,52	0,00	0,00	0,00	0,00	REGIONE	La data delle opere stracord. è relativa alla DGR n. 3526/1987 in cui viene approvato lo stato finale, la relazione sul conto finale ed il certificato di regolare esecuzione.
60	Beni immobili di valore culturale, storico ed artistico n.a.c.	1.2.2.02.10.99.999	Indisponibile	L'AIUOLA - F1 ABITAZIONE RURALE	TR	ORVIETO	PRODO	10/07/1975	19/12/2006		TRASFERIMENTO A TITOLO GRATUITO	Valore relazione di stima	0,00	0,00	33.700,00	0,00	0,00	33.700,00	0,00	0,00	0,00	0,00	AGENZIA FORESTALE REGIONALE	Relazione di Stima 2017 - Potere Edificatorio
520	Fabbricati rurali	1.2.2.02.09.05.001	Indisponibile	L'AIUOLA - F2 ANNESSO (RUDERE)	TR	ORVIETO	L'AIUOLA	10/07/1975			TRASFERIMENTO A TITOLO GRATUITO	Valore relazione di stima	0,00	0,00	7.000,00	0,00	0,00	7.000,00	0,00	0,00	0,00	0,00	AGENZIA FORESTALE REGIONALE	Relazione di Stima 2017 - Potere Edificatorio
2042	Infrastrutture Demaniali	1.2.2.01.01.01.001	Demaniale	MAGAZZINO DI MOSSA DEL PALIO SS 79 BIS KM 0 + 130	TR	ORVIETO	MOSSA DEL PALIO	13/11/2009			TRASFERIMENTO A TITOLO GRATUITO	Valore catastale	5.726,78	0,00	1.431,70	5.726,78	0,00	1.431,70	0,00	0,00	0,00	0,00	PROVINCIA	
531	Fabbricati rurali	1.2.2.02.09.05.001	Indisponibile	PETRARA - F1 ABITAZIONE RURALE	TR	ORVIETO	PETRARA	10/07/1975			TRASFERIMENTO A TITOLO GRATUITO	Valore catastale	167.512,80	0,00	41.878,20	167.512,80	0,00	41.878,20	0,00	0,00	0,00	0,00	AGENZIA FORESTALE REGIONALE	
908	Beni immobili di valore culturale, storico ed artistico n.a.c.	1.2.2.02.10.99.999	Indisponibile	PETRARA - F2 RIMESSA ATTREZZI	TR	ORVIETO	PETRARA	10/07/1975	12/06/2007		TRASFERIMENTO A TITOLO GRATUITO	Valore catastale	0,00	0,00	0,00	0,00	0,00	0,00	0,00	0,00	0,00	0,00	AGENZIA FORESTALE REGIONALE	Il valore e' ricompreso nel fabbricato cod. 531.

Codice identificativo univoco del bene-N (Codice Fabbricato da Sistema)	Classificazione secondo il piano dei conti dello Stato Patrimoniale in base al D.lgs.118/2011 (Descrizione)	Classificazione secondo il piano dei conti dello Stato Patrimoniale in base al D.lgs.118/2011 (Codice)	Classificazione ai sensi del codice civile (demaniale, disponibile, indisponibile)	Denominazione	Prov.	Comune	Indirizzo	Data di acquisizione	Data Decreto di Vincolo ai sensi del D.lgs 42/04	Data fine lavori straordinari	Modalità di acquisizione	Criterio di valutazione secondo i principi del D.lgs 118/2011	Valore dell'immobile secondo i principi del D.lgs 118/2011 al 31/12/2019 (euro)	Costi straordinari al 31/12/2019 (euro)	Valore terreno al 31/12/2019 (euro)	Valore dell'immobile secondo i principi del D.lgs 118/2011 al 31/12/2018 (euro)	Costi straordinari al 31/12/2018 (euro)	Valore terreno al 31/12/2018 (euro)	Differenze +/- tra il 2019 e il 2018	Differenze +/- tra il 2019 e il 2018	Differenze +/- tra il 2019 e il 2018	Ente Gestore	Note
433	Beni immobili di valore culturale, storico ed artistico n.a.c.	1.2.2.02.10.99.999	Indisponibile	PIAN DELLA CASA	TR	ORVIETO	PIAN DELLA CASA	10/07/1975	17/01/2019		TRASFERIMENTO A TITOLO GRATUITO	Valore relazione di stima	0,00	0,00	55.000,00	0,00	0,00	55.000,00	0,00	0,00	0,00	AGENZIA FORESTALE REGIONALE	Relazione di Stima 2017 - Potere Edificatorio - Emesso Decreto di Vincolo Mibact anno 2019
61	Beni immobili n.a.c.	1.2.2.02.09.99.999	Indisponibile	POD. ACQUASANTA - ABITAZIONE RURALE	TR	ORVIETO	ACQUASANTA	10/07/1975			TRASFERIMENTO A TITOLO GRATUITO	Valore relazione di stima	0,00	0,00	29.000,00	0,00	0,00	29.000,00	0,00	0,00	0,00	AGENZIA FORESTALE REGIONALE	Relazione di Stima 2017 - Potere Edificatorio
914	Beni immobili n.a.c.	1.2.2.02.09.99.999	Indisponibile	QUERCIA TORTA - ABITAZIONE RURALE	TR	ORVIETO	QUERCIA TORTA	10/07/1975			TRASFERIMENTO A TITOLO GRATUITO	Valore relazione di stima	0,00	0,00	35.000,00	0,00	0,00	35.000,00	0,00	0,00	0,00	AGENZIA FORESTALE REGIONALE	Relazione di Stima 2017 - Potere Edificatorio
2398	Beni immobili n.a.c.	1.2.2.02.09.99.999	Indisponibile	CERQUOSINO - F2 MAGAZZINO	TR	ORVIETO	CERQUOSINO	10/07/1975			TRASFERIMENTO A TITOLO GRATUITO	Valore catastale	11.342,02	0,00	2.835,50	11.342,02	0,00	2.835,50	0,00	0,00	0,00	AGENZIA FORESTALE REGIONALE	Aggiornamnto anno 2018
2399	Fabbricati ad uso strumentale	1.2.2.02.09.19.001	Indisponibile	EX MABRO	TR	ORVIETO	FONTANELLE DI BARDANO	18/12/2018			ACQUISIZIONE	Valore acquisizione	1.168.463,18	0,00	292.115,80	1.168.463,18	0,00	292.115,80	0,00	0,00	0,00	SVILUPPUMBRIA	Nuova acquisizione anno 2018
154	Fabbricati ad uso strumentale	1.2.2.02.09.19.001	Indisponibile	PALAZZO BALDESCHI - MUSEO	PG	PACIANO	PACIANO	04/12/1989		08/05/2012	ACQUISIZIONE	Valore acquisizione	108.042,78	1.645.854,80	27.010,70	108.042,78	1.645.854,80	27.010,70	0,00	0,00	0,00	REGIONE	La data opere straordinarie corrisponde alla data di ultimazione dei lavori.
814	Fabbricati ad uso strumentale	1.2.2.02.09.19.001	Indisponibile	EX FRANTOIO - Edificio in ristrutturazione	PG	PANICALE	Piazza del Mercato	16/07/1992			ACQUISIZIONE	Valore acquisizione	85.847,53	425.044,03	21.461,88	85.847,53	425.044,03	21.461,88	0,00	0,00	0,00	COMUNE	L'importo delle opere straord. rappresentano il finanziamento dei lavori di ristrutturazione del bene, vengono indicate nell'integrazione dell'accordo di programma sottoscritto nel 2001 e allegato al DPGR n. 209/2001.
2212	Infrastrutture Demaniali	1.2.2.01.01.01.001	Demaniale	PANICALE- F.64 p.lle 579	PG	PANICALE	Frazione Tavernelle	24/03/2010			ESPROPRIO	Valore catastale	14.160,38	0,00	3.540,10	14.160,38	0,00	3.540,10	0,00	0,00	0,00	PROVINCIA	
886	Beni immobili n.a.c.	1.2.2.02.09.99.999	Indisponibile	POROSSO - F1 Rudere	TR	PARRANO	POROSSO	28/05/1980			TRASFERIMENTO A TITOLO GRATUITO	Valore relazione di stima	0,00	0,00	54.600,00	0,00	0,00	54.600,00	0,00	0,00	0,00	AGENZIA FORESTALE REGIONALE	Relazione di Stima 2017 - Potere Edificatorio
450	Beni immobili n.a.c.	1.2.2.02.09.99.999	Indisponibile	POROSSO - F2 Annesso Rudere	TR	PARRANO	POROSSO	28/05/1980			TRASFERIMENTO A TITOLO GRATUITO	Valore relazione di stima	0,00	0,00	3.700,00	0,00	0,00	3.700,00	0,00	0,00	0,00	AGENZIA FORESTALE REGIONALE	Relazione di Stima 2017 - Potere Edificatorio
728	Beni immobili n.a.c.	1.2.2.02.09.99.999	Disponibile	VICIANO - F1 - RUDERE	TR	PARRANO	VICIANO	28/05/1980			TRASFERIMENTO A TITOLO GRATUITO	Valore perizia di stima	189.893,38	0,00	47.473,34	189.893,38	0,00	47.473,34	0,00	0,00	0,00	AGENZIA FORESTALE REGIONALE	Il valore indicato è riferito all'intero complesso-Perizia di stima con presa d'atto DGR 1365 del 31.10.2014.
426	Beni immobili n.a.c.	1.2.2.02.09.99.999	Disponibile	VICIANO - F2 - RUDERE	TR	PARRANO	VICIANO	28/05/1980			TRASFERIMENTO A TITOLO GRATUITO	Valore perizia di stima	0,00	0,00	0,00	0,00	0,00	0,00	0,00	0,00	0,00	AGENZIA FORESTALE REGIONALE	Il valore è ricompreso nel valore totale indicato in F1 kd. n. 728 - Perizia di stima con presa d'atto DGR 1365 del 31.10.2014.
729	Beni immobili n.a.c.	1.2.2.02.09.99.999	Disponibile	VICIANO - F3 - RUDERE	TR	PARRANO	VICIANO	28/05/1980			TRASFERIMENTO A TITOLO GRATUITO	Valore perizia di stima	0,00	0,00	0,00	0,00	0,00	0,00	0,00	0,00	0,00	AGENZIA FORESTALE REGIONALE	Il valore è ricompreso nel valore totale indicato in F1 kd. n. 728 - Perizia di stima con presa d'atto DGR 1365 del 31.10.2014.
2056	Altri Beni Immobili Demaniali	1.2.2.01.02.01.001	Demaniale	MAGAZZINO DI PASSIGNANO SUL TRASIMENO SS 75 BIS KM 36+250	PG	PASSIGNANO SUL TRASIMENO	PASSIGNANO SUL TRASIMENO	04/12/2009			TRASFERIMENTO A TITOLO GRATUITO	Valore catastale	8.121,79	0,00	2.030,45	8.121,79	0,00	2.030,45	0,00	0,00	0,00	PROVINCIA	
2290	Altri Beni Immobili Demaniali	1.2.2.01.02.01.001	Demaniale	PIAZZALE ACTON	PG	PASSIGNANO SUL TRASIMENO	Piazzale E. Acton	15/03/1985			TRASFERIMENTO A TITOLO GRATUITO	Valore catastale	213.418,02	0,00	53.354,51	213.418,02	0,00	53.354,51	0,00	0,00	0,00	PROVINCIA	
2325	Altri Beni Immobili Demaniali	1.2.2.01.02.01.001	Demaniale	PORTO LACIALE PASSIGNANO SUL TRASIMENO	PG	PASSIGNANO SUL TRASIMENO	PORTO LACIALE PASSIGNANO SUL TRASIMENO	15/03/1985			TRASFERIMENTO A TITOLO GRATUITO		0,00	0,00	0,00	0,00	0,00	0,00	0,00	0,00	0,00	PROVINCIA	Il valore degli investimenti effettuati dalla Provincia sulle infrastrutture regionali ricadenti all'interno della zona portuale n. 1 (darsene, porticciolo, pontile, ecc.) sono riportati sul fabbricato cod. 2334.
2334	Infrastrutture Demaniali	1.2.2.01.01.01.001	Demaniale	PORTO LACIALE PASSIGNANO SUL TRASIMENO - PL1	PG	PASSIGNANO SUL TRASIMENO	PORTO LACIALE PASSIGNANO SUL TRASIMENO	15/03/1985			TRASFERIMENTO A TITOLO GRATUITO		0,00	1.912.318,34	0,00	0,00	1.912.318,34	0,00	0,00	0,00	0,00	PROVINCIA	Il valore delle opere straordinarie riguarda gli investimenti effettuati dalla Provincia sulle infrastrutture regionali ricadenti all'interno della zona portuale n. 1 (darsene, porticciolo, pontile, ecc.).
2289	Altri Beni Immobili Demaniali	1.2.2.01.02.01.001	Demaniale	SS 75 BIS - Via di Valle Romana - PL1	PG	PASSIGNANO SUL TRASIMENO	VALLE ROMANA - S.S.75 BIS	15/03/1985			TRASFERIMENTO A TITOLO GRATUITO	Valore catastale	604.292,85	0,00	151.073,21	604.292,85	0,00	151.073,21	0,00	0,00	0,00	PROVINCIA	
2278	Infrastrutture Demaniali	1.2.2.01.01.01.001	Demaniale	PONTE PATTOLIRESSINA KM 17,469	PG	PERUGIA	PONTE PATTOLIRESSINA KM 17,469	24/07/2007			TRASFERIMENTO A TITOLO GRATUITO	Valore catastale	99.314,31	0,00	24.828,58	99.314,31	0,00	24.828,58	0,00	0,00	0,00	UMBRIA TPL E MOBILITA' S.p.A.	
2306	Infrastrutture Demaniali	1.2.2.01.01.01.001	Demaniale	SAN MARTINO IN CAMPO KM 36,206	PG	PERUGIA	SAN MARTINO IN CAMPO KM 36,206	24/07/2007			TRASFERIMENTO A TITOLO GRATUITO	Valore catastale	217.094,64	0,00	54.273,66	217.094,64	0,00	54.273,66	0,00	0,00	0,00	UMBRIA TPL E MOBILITA' S.p.A.	
2322	Fabbricati ad uso strumentale	1.2.2.02.09.19.001	Indisponibile	APPARTAMENTI SITI IN PALAZZO DANZETTA	PG	PERUGIA	VIA GIUSEPPE MAZZINI	03/02/2009			DEVOLUZIONE	Valore catastale	541.412,26	0,00	135.353,06	541.412,26	0,00	135.353,06	0,00	0,00	0,00	REGIONE	

PATRIMONIO IMMOBILIARE REGIONE UMBRIA
 Prospetto Fabbricati al 31/12/2018 - Terreni scorporo fabbricati

Codice identificativo univoco del bene-N (Codice Fabbricato da Sistema)	Classificazione secondo il piano dei conti dello Stato Patrimoniale in base al D.lgs.118/2011 (Descrizione)	Classificazione secondo il piano dei conti dello Stato Patrimoniale in base al D.lgs.118/2011 (Codice)	Classificazione ai sensi del codice civile (demaniale, disponibile, indisponibile)	Denominazione	Prov.	Comune	Indirizzo	Data di acquisizione	Data Decreto di Vincolo ai sensi del D.lgs 42/04	Data fine lavori straordinari	Modalità di acquisizione	Criterio di valutazione secondo i principi del D.lgs 118/2011	Valore dell'immobile secondo i principi del D.lgs 118/2011 al 31/12/2019 (euro)	Costi straordinari al 31/12/2019 (euro)	Valore terreno al 31/12/2019 (euro)	Valore dell'immobile secondo i principi del D.lgs 118/2011 al 31/12/2018 (euro)	Costi straordinari al 31/12/2018 (euro)	Valore terreno al 31/12/2018 (euro)	Differenze +/- tra il 2019 e il 2018	Differenze +/- tra il 2019 e il 2018	Differenze +/- tra il 2019 e il 2018	Ente Gestore	Note
2301	Altri Beni Immobili Demaniali	1.2.2.01.02.01.001	Demaniale	BALANZANO KM 32+529	PG	PERUGIA	BALANZANO KM 32.529	24/07/2007	12/12/2012		TRASFERIMENTO A TITOLO GRATUITO	Valore catastale	39.477,98	0,00	9.869,50	39.477,98	0,00	9.869,50	0,00	0,00	0,00	UMBRIA TPL E MOBILITA' S.p.A.	
2066	Altri Beni Immobili Demaniali	1.2.2.01.02.01.001	Demaniale	CASA CANTONIERA DI SAN SISTO S5 220 PREVIAOLA KM 4+345	PG	PERUGIA	SAN SISTO	04/12/2009		04/12/2017	TRASFERIMENTO A TITOLO GRATUITO	Valore catastale	112.162,18	3.674,00	28.040,54	112.162,18	3.674,00	28.040,54	0,00	0,00	0,00	REGIONE	Con D.D. n. 11243 del 30/10/2017 e n. 13155 del 07/12/2017 si riconoscono le spese effettuate dai concessionari, per la sostituzione delle caldaie e di imputarla come manutenzione straordinaria
2276	Altri Beni Immobili Demaniali	1.2.2.01.02.01.001	Demaniale	CASELLO FERROVIARIO KM 15+629	PG	PERUGIA	CASACCE KM 15.629	24/07/2007	02/02/2017		TRASFERIMENTO A TITOLO GRATUITO	Valore catastale	33.838,35	0,00	8.459,59	33.838,35	0,00	8.459,59	0,00	0,00	0,00	UMBRIA TPL E MOBILITA' S.p.A.	
2285	Altri Beni Immobili Demaniali	1.2.2.01.02.01.001	Demaniale	CASELLO FERROVIARIO KM 25.555	PG	PERUGIA	MADONNA DEL COLLE KM 25.555	24/07/2007	08/04/2013		TRASFERIMENTO A TITOLO GRATUITO	Valore catastale	21.431,05	0,00	5.357,76	21.431,05	0,00	5.357,76	0,00	0,00	0,00	UMBRIA TPL E MOBILITA' S.p.A.	
2300	Altri Beni Immobili Demaniali	1.2.2.01.02.01.001	Demaniale	Casello Ferroviario KM 31+489	PG	PERUGIA	STRADA DI CASELLI	24/07/2007	25/09/2012		TRASFERIMENTO A TITOLO GRATUITO	Valore catastale	33.838,35	0,00	8.459,59	33.838,35	0,00	8.459,59	0,00	0,00	0,00	UMBRIA TPL E MOBILITA' S.p.A.	
2302	Altri Beni Immobili Demaniali	1.2.2.01.02.01.001	Demaniale	CASELLO FERROVIARIO KM 33.213	PG	PERUGIA	BALANZANO KM 33.213	24/07/2007	04/04/2013		TRASFERIMENTO A TITOLO GRATUITO	Valore catastale	37.785,93	0,00	9.446,48	37.785,93	0,00	9.446,48	0,00	0,00	0,00	UMBRIA TPL E MOBILITA' S.p.A.	
2305	Altri Beni Immobili Demaniali	1.2.2.01.02.01.001	Demaniale	CASELLO FERROVIARIO KM 36.037	PG	PERUGIA	SAN MARTINO IN CAMPO KM 36.037	24/07/2007	24/08/2010		TRASFERIMENTO A TITOLO GRATUITO	Valore catastale	36.657,90	0,00	9.164,47	36.657,90	0,00	9.164,47	0,00	0,00	0,00	UMBRIA TPL E MOBILITA' S.p.A.	
2271	Altri Beni Immobili Demaniali	1.2.2.01.02.01.001	Demaniale	CASELLO FERROVIARIO OSPIZIALETTO KM 10.622	PG	PERUGIA	OSPIZIALETTO KM 10.622	24/07/2007	09/03/2017		TRASFERIMENTO A TITOLO GRATUITO	Valore catastale	20.303,01	0,00	5.075,75	20.303,01	0,00	5.075,75	0,00	0,00	0,00	UMBRIA TPL E MOBILITA' S.p.A.	
2269	Altri Beni Immobili Demaniali	1.2.2.01.02.01.001	Demaniale	CASELLO FERROVIARIO S. ORFETO KM 8+102	PG	PERUGIA	S. ORFETO KM 8.102	24/07/2007	02/02/2017		TRASFERIMENTO A TITOLO GRATUITO	Valore catastale	40.536,38	0,00	10.134,10	40.536,38	0,00	10.134,10	0,00	0,00	0,00	UMBRIA TPL E MOBILITA' S.p.A.	
2275	Altri Beni Immobili Demaniali	1.2.2.01.02.01.001	Demaniale	CASELLO SAN BARTOLOMEO LE BOTTI KM 14+390	PG	PERUGIA	STRADA SAN BARTOLOMEO LE BOTTI KM 14.390	24/07/2007	26/01/2017		TRASFERIMENTO A TITOLO GRATUITO	Valore catastale	28.762,74	0,00	7.190,68	28.762,74	0,00	7.190,68	0,00	0,00	0,00	UMBRIA TPL E MOBILITA' S.p.A.	
2321	Opere destinate al culto di valore culturale, storico ed artistico	1.2.2.02.10.04.001	Indisponibile	CHIESA EX OSPEDALE DI MONTELUCE	PG	PERUGIA	VIA DEL GIOCHETTO	16/12/2005			DEVOLUZIONE	Valore relazione di stima	264.000,00	0,00	66.000,00	264.000,00	0,00	66.000,00	0,00	0,00	0,00	REGIONE	Valutazione sommaria
696	Fabbricati ad uso strumentale	1.2.2.02.09.19.001	Indisponibile	EDIFICIO IL BROLETTO - SEDE UFFICI REGIONE UMBRIA	PG	PERUGIA	FONTIVEGGE	07/07/2000		04/08/2014	ACQUISIZIONE	Valore acquisizione	19.481.695,19	8.421.277,87	4.870.423,80	19.481.695,19	8.421.277,87	4.870.423,80	0,00	0,00	0,00	REGIONE	I lavori di manutenzione straord. risultano non ultimati. L'importo delle opere straord. si riferisce ai cert. di pagamento sinora emessi (1-8). La data delle opere straord. è quella del cert. n. 8.
744	Altri Beni Immobili Demaniali	1.2.2.01.02.01.001	Demaniale	EDIFICIO PIAZZA PARTIGIANI - UFFICI REGIONE UMBRIA	PG	PERUGIA	PERUGIA	11/07/2002			TRASFERIMENTO A TITOLO GRATUITO	Valore catastale	2.976.902,04	0,00	744.225,51	2.976.902,04	0,00	744.225,51	0,00	0,00	0,00	REGIONE	
2315	Beni immobili n.a.c.	1.2.2.02.09.99.999	Disponibile	EX ENALC - Strada	PG	PERUGIA	Via Giovanni Verga	15/02/2010			ACQUISIZIONE		0,00	0,00	0,00	0,00	0,00	0,00	0,00	0,00	0,00	REGIONE	Strada - Da trasferire al Comune.
1224	Fabbricati ad uso strumentale di valore culturale, storico ed artistico	1.2.2.02.10.09.001	Indisponibile	EX LAZZARETTO - VILLA DEL FAVARONE	PG	PERUGIA	VIA DEL FAVARONE	31/07/2001	18/05/2017		PERMUTA	Valore catastale	853.482,00	0,00	213.370,50	853.482,00	0,00	213.370,50	0,00	0,00	0,00	ADISU	
743	Fabbricati ad uso strumentale	1.2.2.02.09.19.001	Indisponibile	EX MONASTERO DI SAN BENEDETTO DEI GONDOTTI - F2 SEDE A.DI.SU. EX CASA CUSTODE	PG	PERUGIA	PERUGIA CENTRO	21/11/1984			TRASFERIMENTO A TITOLO GRATUITO	Valore catastale	112.967,74	0,00	28.241,93	112.967,74	0,00	28.241,93	0,00	0,00	0,00	ADISU	
954	Fabbricati ad uso strumentale	1.2.2.02.09.19.001	Indisponibile	FONOTECA REGIONALE DRESTE TROTTA - VIA DEL VERZARO	PG	PERUGIA	VIA DEL VERZARO	18/06/1986			DONAZIONE	Valore catastale	90.234,82	0,00	22.558,70	90.234,82	0,00	22.558,70	0,00	0,00	0,00	REGIONE	
2307	Altri Beni Immobili Demaniali	1.2.2.01.02.01.001	Demaniale	FORTEBRACCIO KM 37.298	PG	PERUGIA	FORTEBRACCIO KM 37.298	24/07/2007	04/04/2013		TRASFERIMENTO A TITOLO GRATUITO	Valore catastale	68.804,19	0,00	17.201,05	68.804,19	0,00	17.201,05	0,00	0,00	0,00	UMBRIA TPL E MOBILITA' S.p.A.	
2303	Infrastrutture Demaniali	1.2.2.01.01.01.001	Demaniale	IL CAMPACCIO	PG	PERUGIA	VIA PISCINELLO	24/07/2007			TRASFERIMENTO A TITOLO GRATUITO	Valore catastale	1.998,53	0,00	499,63	1.998,53	0,00	499,63	0,00	0,00	0,00	UMBRIA TPL E MOBILITA' S.p.A.	
2304	Altri Beni Immobili Demaniali	1.2.2.01.02.01.001	Demaniale	IL CAMPACCIO KM 34.543	PG	PERUGIA	IL CAMPACCIO KM 34.543	24/07/2007	20/09/2012		TRASFERIMENTO A TITOLO GRATUITO	Valore catastale	38.913,97	0,00	9.728,49	38.913,97	0,00	9.728,49	0,00	0,00	0,00	UMBRIA TPL E MOBILITA' S.p.A.	
2277	Altri Beni Immobili Demaniali	1.2.2.01.02.01.001	Demaniale	LOC. LA FORRA KM 17.310	PG	PERUGIA	LOC. LA FORRA KM 17.310	24/07/2007			TRASFERIMENTO A TITOLO GRATUITO	Valore catastale	24.250,59	0,00	6.062,65	24.250,59	0,00	6.062,65	0,00	0,00	0,00	UMBRIA TPL E MOBILITA' S.p.A.	

Codice identificativo univoco del bene-N (Codice Fabbricato da Sistema)	Classificazione secondo il piano dei conti dello Stato Patrimoniale in base al D.lgs.118/2011 (Descrizione)	Classificazione secondo il piano dei conti dello Stato Patrimoniale in base al D.lgs.118/2011 (Codice)	Classificazione ai sensi del codice civile (demaniale, disponibile, indisponibile)	Denominazione	Prov.	Comune	Indirizzo	Data di acquisizione	Data Decreto di Vincolo ai sensi del D.lgs 42/04	Data fine lavori straordinari	Modalità di acquisizione	Criterio di valutazione secondo i principi del D.lgs 118/2011	Valore dell'immobile secondo i principi del D.lgs 118/2011 al 31/12/2019 (euro)	Costi straordinari al 31/12/2019 (euro)	Valore terreno al 31/12/2019 (euro)	Valore dell'immobile secondo i principi del D.lgs 118/2011 al 31/12/2018 (euro)	Costi straordinari al 31/12/2018 (euro)	Valore terreno al 31/12/2018 (euro)	Differenze +/- tra il 2019 e il 2018	Differenze +/- tra il 2019 e il 2018	Differenze +/- tra il 2019 e il 2018	Ente Gestore	Note
740	Fabbricati ad uso strumentale	1.2.2.02.09.19.001	Indisponibile	LOC.VIA ELCE DI SOTTO - PADIGLIONE C	PG	PERUGIA	PERUGIA - CENTRO	21/11/1984			TRASFERIMENTO A TITOLO GRATUITO	Valore catastale	917.953,85	0,00	229.488,46	917.953,85	0,00	229.488,46	0,00	0,00	0,00	ADISU	
2013	Infrastrutture Demaniali	1.2.2.01.01.01.001	Demaniale	MAGAZZINO DI CASTELLACCIO SS 298 EUGUBINA KM 32+850	PG	PERUGIA	CASTELLACCIO	13/11/2009			TRASFERIMENTO A TITOLO GRATUITO	Valore catastale	1.249,92	0,00	312,48	1.249,92	0,00	312,48	0,00	0,00	0,00	PROVINCIA	
2009	Infrastrutture Demaniali	1.2.2.01.01.01.001	Demaniale	MAGAZZINO DI FARNETO SS 298 EUGUBINA KM 37+300	PG	PERUGIA	FARNETO	13/11/2009			TRASFERIMENTO A TITOLO GRATUITO	Valore catastale	2.748,48	0,00	687,12	2.748,48	0,00	687,12	0,00	0,00	0,00	PROVINCIA	
2014	Infrastrutture Demaniali	1.2.2.01.01.01.001	Demaniale	MAGAZZINO DI VALFABBRICA SS 318 KM 29 + 450	PG	PERUGIA	RIPA-MUGNAIO	04/12/2009			TRASFERIMENTO A TITOLO GRATUITO	Valore catastale	1.748,54	0,00	437,14	1.748,54	0,00	437,14	0,00	0,00	0,00	PROVINCIA	
2270	Altri Beni Immobili Demaniali	1.2.2.01.02.01.001	Demaniale	PALAZZACCIA KM 9,240	PG	PERUGIA	PALAZZACCIA KM 9,240	24/07/2007			TRASFERIMENTO A TITOLO GRATUITO	Valore catastale	55.832,87	0,00	13.958,22	55.832,87	0,00	13.958,22	0,00	0,00	0,00	UMBRIA TPL E MOBILITA' S.p.A.	
2318	Fabbricati ad uso strumentale	1.2.2.02.09.19.001	Indisponibile	PALAZZO AJO	PG	PERUGIA	CORSO VANNUCCI	29/03/1976			TRASFERIMENTO A TITOLO GRATUITO	Valore catastale	664.142,47	0,00	166.035,62	664.142,47	0,00	166.035,62	0,00	0,00	0,00	REGIONE	
938	Fabbricati ad uso strumentale di valore culturale, storico ed artistico	1.2.2.02.10.09.001	Indisponibile	PALAZZO CESARONI - UFFICI DEL CONSIGLIO REGIONALE DELL'UMBRIA	PG	PERUGIA	PIAZZA ITALIA	30/12/1998	30/12/1998	19/12/2011	ACQUISIZIONE	Valore acquisizione	10.663.388,89	630.000,00	2.665.847,22	10.663.388,89	630.000,00	2.665.847,22	0,00	0,00	0,00	REGIONE	La data delle opere straord. si riferisce alla D.D. n. 9516/2011
737	Fabbricati ad uso strumentale di valore culturale, storico ed artistico	1.2.2.02.10.09.001	Indisponibile	PALAZZO DONNI - SEDE PRESIDENZA GIUNTA REGIONALE	PG	PERUGIA	PERUGIA	03/07/1974	03/07/1974		ACQUISIZIONE	Valore acquisizione	64.040,65	857.410,28	16.010,16	64.040,65	857.410,28	16.010,16	0,00	0,00	0,00	REGIONE	Il valore delle opere straordinarie corrisponde alle liquidazioni emesse dalla RU nei primi anni '80
2294	Infrastrutture Demaniali	1.2.2.01.01.01.001	Demaniale	PISCILLE KM 2,578	PG	PERUGIA	PISCILLE KM 2,578	24/07/2007			TRASFERIMENTO A TITOLO GRATUITO	Valore catastale	82.510,14	0,00	20.627,54	82.510,14	0,00	20.627,54	0,00	0,00	0,00	UMBRIA TPL E MOBILITA' S.p.A.	
2283	Altri Beni Immobili Demaniali	1.2.2.01.02.01.001	Demaniale	PONTE FELCINO KM 22,760	PG	PERUGIA	PONTE FELCINO KM 22,760	24/07/2007			TRASFERIMENTO A TITOLO GRATUITO	Valore catastale	54.141,36	0,00	13.535,34	54.141,36	0,00	13.535,34	0,00	0,00	0,00	UMBRIA TPL E MOBILITA' S.p.A.	
2286	Altri Beni Immobili Demaniali	1.2.2.01.02.01.001	Demaniale	PONTE FELCINO KM 23,707	PG	PERUGIA	PONTE FELCINO KM 23,707	24/07/2007			TRASFERIMENTO A TITOLO GRATUITO	Valore catastale	54.141,36	0,00	13.535,34	54.141,36	0,00	13.535,34	0,00	0,00	0,00	UMBRIA TPL E MOBILITA' S.p.A.	
2287	Infrastrutture Demaniali	1.2.2.01.01.01.001	Demaniale	PONTE FELCINO KM 23,828	PG	PERUGIA	PONTE FELCINO KM 23,828	24/07/2007			TRASFERIMENTO A TITOLO GRATUITO	Valore catastale	214.221,98	0,00	53.555,49	214.221,98	0,00	53.555,49	0,00	0,00	0,00	UMBRIA TPL E MOBILITA' S.p.A.	
2297	Altri Beni Immobili Demaniali	1.2.2.01.02.01.001	Demaniale	PONTE S. GIOVANNI	PG	PERUGIA	PONTE S. GIOVANNI	24/07/2007			TRASFERIMENTO A TITOLO GRATUITO	Valore catastale	250.723,20	0,00	62.680,80	250.723,20	0,00	62.680,80	0,00	0,00	0,00	UMBRIA TPL E MOBILITA' S.p.A.	
2298	Infrastrutture Demaniali	1.2.2.01.01.01.001	Demaniale	PONTE S. GIOVANNI - Uffici - Officina	PG	PERUGIA	PONTE S. GIOVANNI	24/07/2007			TRASFERIMENTO A TITOLO GRATUITO	Valore catastale	2.388,29	0,00	597,07	2.388,29	0,00	597,07	0,00	0,00	0,00	UMBRIA TPL E MOBILITA' S.p.A.	
2295	Altri Beni Immobili Demaniali	1.2.2.01.02.01.001	Demaniale	PONTE S. GIOVANNI KM 1,545	PG	PERUGIA	PONTE S. GIOVANNI KM 1,545	24/07/2007			TRASFERIMENTO A TITOLO GRATUITO	Valore catastale	40.606,02	0,00	10.151,51	40.606,02	0,00	10.151,51	0,00	0,00	0,00	UMBRIA TPL E MOBILITA' S.p.A.	
2296	Altri Beni Immobili Demaniali	1.2.2.01.02.01.001	Demaniale	PONTE S. GIOVANNI KM 28,336	PG	PERUGIA	PONTE S. GIOVANNI KM 28,336	24/07/2007	04/04/2013		TRASFERIMENTO A TITOLO GRATUITO	Valore catastale	37.785,93	0,00	9.446,48	37.785,93	0,00	9.446,48	0,00	0,00	0,00	UMBRIA TPL E MOBILITA' S.p.A.	
2299	Altri Beni Immobili Demaniali	1.2.2.01.02.01.001	Demaniale	PONTE S. GIOVANNI KM 29+930	PG	PERUGIA	PONTE S. GIOVANNI KM 29+930	24/07/2007	24/08/2010		TRASFERIMENTO A TITOLO GRATUITO	Valore catastale	34.402,37	0,00	8.600,59	34.402,37	0,00	8.600,59	0,00	0,00	0,00	UMBRIA TPL E MOBILITA' S.p.A.	
2293	Altri Beni Immobili Demaniali	1.2.2.01.02.01.001	Demaniale	PONTE VALLECEPPI	PG	PERUGIA	PONTE VALLECEPPI	24/07/2007			TRASFERIMENTO A TITOLO GRATUITO	Valore catastale	256.799,55	0,00	64.199,89	256.799,55	0,00	64.199,89	0,00	0,00	0,00	UMBRIA TPL E MOBILITA' S.p.A.	
2279	Altri Beni Immobili Demaniali	1.2.2.01.02.01.001	Demaniale	PRESCIUTTO KM 18,873	PG	PERUGIA	PRESCIUTTO KM 18,873	24/07/2007	26/01/2017		TRASFERIMENTO A TITOLO GRATUITO	Valore catastale	35.530,41	0,00	8.882,60	35.530,41	0,00	8.882,60	0,00	0,00	0,00	UMBRIA TPL E MOBILITA' S.p.A.	
2288	Altri Beni Immobili Demaniali	1.2.2.01.02.01.001	Demaniale	PRETOLA KM 26,376	PG	PERUGIA	PRETOLA KM 26,376	24/07/2007	08/04/2013		TRASFERIMENTO A TITOLO GRATUITO	Valore catastale	40.606,02	0,00	10.151,51	40.606,02	0,00	10.151,51	0,00	0,00	0,00	UMBRIA TPL E MOBILITA' S.p.A.	
2281	Altri Beni Immobili Demaniali	1.2.2.01.02.01.001	Demaniale	RAMAZZANO	PG	PERUGIA	RAMAZZANO	24/07/2007			TRASFERIMENTO A TITOLO GRATUITO	Valore catastale	64.205,57	0,00	16.051,39	64.205,57	0,00	16.051,39	0,00	0,00	0,00	UMBRIA TPL E MOBILITA' S.p.A.	

PATRIMONIO IMMOBILIARE REGIONE UMBRIA
Prospetto Fabbricati al 31/12/2018 - Terreni scorporo fabbricati

Sviluppumbria S.p.A.

Codice identificativo univoco del bene-N (Codice Fabbricato da Sistema)	Classificazione secondo il piano dei conti dello Stato Patrimoniale in base al D.lgs.118/2011 (Descrizione)	Classificazione secondo il piano dei conti dello Stato Patrimoniale in base al D.lgs.118/2011 (Codice)	Classificazione ai sensi del codice civile (demaniale, disponibile, indisponibile)	Denominazione	Prov.	Comune	Indirizzo	Data di acquisizione	Data Decreto di Vincolo ai sensi del D.lgs 42/04	Data fine lavori straordinari	Modalità di acquisizione	Criterio di valutazione secondo i principi del D.lgs 118/2011	Valore dell'immobile secondo i principi del D.lgs 118/2011 al 31/12/2019 (euro)	Costi straordinari al 31/12/2019 (euro)	Valore terreno al 31/12/2019 (euro)	Valore dell'immobile secondo i principi del D.lgs 118/2011 al 31/12/2018 (euro)	Costi straordinari al 31/12/2018 (euro)	Valore terreno al 31/12/2018 (euro)	Differenze +/- tra il 2019 e il 2018	Differenze +/- tra il 2019 e il 2018	Differenze +/- tra il 2019 e il 2018	Ente Gestore	Note
2280	Altri Beni Immobili Demaniali	1.2.2.01.02.01.001	Demaniale	RAMAZZANO KM 20,195	PG	PERUGIA	RAMAZZANO KM 20,195	24/07/2007			TRASFERIMENTO A TITOLO GRATUITO	Valore catastale	36.657,90	0,00	9.164,47	36.657,90	0,00	9.164,47	0,00	0,00	0,00	UMBRIA TPL E MOBILITA' S.p.A.	
2292	Altri Beni Immobili Demaniali	1.2.2.01.02.01.001	Demaniale	SAN COSTANZO II KM 3,359	PG	PERUGIA	SAN COSTANZO II KM 3,359	24/07/2007	28/03/2013		TRASFERIMENTO A TITOLO GRATUITO	Valore catastale	27.070,68	0,00	6.767,67	27.070,68	0,00	6.767,67	0,00	0,00	0,00	UMBRIA TPL E MOBILITA' S.p.A.	
2272	Altri Beni Immobili Demaniali	1.2.2.01.02.01.001	Demaniale	SOLFAGNANO PARLESKA KM 11,918	PG	PERUGIA	SOLFAGNANO PARLESKA KM 11,918	24/07/2007			TRASFERIMENTO A TITOLO GRATUITO	Valore catastale	40.042,00	0,00	10.010,50	40.042,00	0,00	10.010,50	0,00	0,00	0,00	UMBRIA TPL E MOBILITA' S.p.A.	
2274	Infrastrutture Demaniali	1.2.2.01.01.01.001	Demaniale	SOLFAGNANO PARLESKA KM 11,920	PG	PERUGIA	SOLFAGNANO PARLESKA KM 11,920	24/07/2007			TRASFERIMENTO A TITOLO GRATUITO	Valore catastale	104.822,19	0,00	26.205,55	104.822,19	0,00	26.205,55	0,00	0,00	0,00	UMBRIA TPL E MOBILITA' S.p.A.	
2291	Infrastrutture Demaniali	1.2.2.01.01.01.001	Demaniale	STAZIONE S. ANNA KM 4,497	PG	PERUGIA	S. ANNA KM 4,497	24/07/2007			TRASFERIMENTO A TITOLO GRATUITO	Valore catastale	1.940.090,30	0,00	485.022,58	1.275.912,11	0,00	318.978,03	664.178,19	0,00	166.044,55	UMBRIA TPL E MOBILITA' S.p.A.	Aggiornamento catastale anno 2019
2284	Altri Beni Immobili Demaniali	1.2.2.01.02.01.001	Demaniale	VALVITIANO II KM 24,473	PG	PERUGIA	VALVITIANO II KM 24,473	24/07/2007	28/03/2013		TRASFERIMENTO A TITOLO GRATUITO	Valore catastale	27.070,68	0,00	6.767,67	27.070,68	0,00	6.767,67	0,00	0,00	0,00	UMBRIA TPL E MOBILITA' S.p.A.	
2308	Altri Beni Immobili Demaniali	1.2.2.01.02.01.001	Demaniale	VECOVATO I KM 38,380	PG	PERUGIA	VECOVATO I KM 38,380	24/07/2007			TRASFERIMENTO A TITOLO GRATUITO	Valore catastale	38.913,97	0,00	9.728,49	38.913,97	0,00	9.728,49	0,00	0,00	0,00	UMBRIA TPL E MOBILITA' S.p.A.	
742	Fabbricati ad uso strumentale di valore culturale, storico ed artistico	1.2.2.02.10.09.001	Indisponibile	VIA BENEDETTA - F1 SEDE A.DI.SU.	PG	PERUGIA	PERUGIA CENTRO	21/11/1984	17/05/2017		TRASFERIMENTO A TITOLO GRATUITO	Valore catastale	4.400.282,71	0,00	1.100.070,68	4.400.282,71	0,00	1.100.070,68	0,00	0,00	0,00	ADISU	Variazione catastale anno 2018
574	Beni immobili n.a.c.	1.2.2.02.09.99.999	Indisponibile	VIA ELCE DI SOTTO - PADIGLIONE D	PG	PERUGIA	PERUGIA - CENTRO	21/11/1984			TRASFERIMENTO A TITOLO GRATUITO	Valore relazione di stima	4.541.994,00	0,00	1.135.498,50	4.541.994,00	0,00	1.135.498,50	0,00	0,00	0,00	ADISU	Valutazione sommaria anno 2007-In corso approfondimenti con Ente Gestore
2394	Fabbricati ad uso strumentale di valore culturale, storico ed artistico	1.2.2.02.10.09.001	Indisponibile	Teatro Turreno	PG	PERUGIA	Via del Sole	24/04/2018			DONAZIONE	Valore catastale	556.446,62	0,00	139.111,65	556.446,62	0,00	139.111,65	0,00	0,00	0,00	COMUNE	Donazione a favore della Regione Umbria (1/3) e del Comune di Perugia (2/3) anno 2018
2371	Altri Beni Immobili Demaniali	1.2.2.01.02.01.001	Demaniale	CABINA ELETTRICA e_distribuzione	PG	PIEGARO	VOCABOLO ACQUAIOLA PIETRAFITTA	24/03/2010			ESPROPRIO	Valore catastale	10.920,00	0,00	201,07	10.920,00	0,00	201,07	0,00	0,00	0,00	PROVINCIA	Deriva dalla part. 377 soppressa a favore delle partt. 980 e 981 (CF), variazione del 2017 - Con atto rep. 198475/45238 del 2017 la Regione a favore di Enel ha costituito sulle part. del fg 19 part. 980 e 981 servitù di passaggio e sulle part. 980-53 e 228 servitù di elettrodoto con il diritto di collocare la strumentazione sul bene 981
417	Fabbricati ad uso strumentale	1.2.2.02.09.19.001	Indisponibile	CERRO DELLA CROCE - F1 ABITAZIONE/RIFUGIO	PG	PIEGARO	FIBBINO - CERRO DELLA CROCE	10/07/1975			TRASFERIMENTO A TITOLO GRATUITO	Valore catastale	68.654,88	0,00	17.163,72	68.654,88	0,00	17.163,72	0,00	0,00	0,00	AGENZIA FORESTALE REGIONALE	
418	Fabbricati ad uso strumentale	1.2.2.02.09.19.001	Indisponibile	CERRO DELLA CROCE - F2 TETTOIA	PG	PIEGARO	FIBBINO - CERRO DELLA CROCE	10/07/1975			TRASFERIMENTO A TITOLO GRATUITO	Valore catastale	4.226,88	0,00	1.056,72	4.226,88	0,00	1.056,72	0,00	0,00	0,00	AGENZIA FORESTALE REGIONALE	
1447	Infrastrutture idrauliche	1.2.2.02.09.10.001	Indisponibile	GAICHE - F1 SORGENTE	PG	PIEGARO	GAICHE	11/06/1991			TRASFERIMENTO A TITOLO GRATUITO	Valore catastale	4.014,19	0,00	1.003,55	4.014,19	0,00	1.003,55	0,00	0,00	0,00	REGIONE	Fabbricato realizzato successivamente all'acquisizione del terreno. La data di acquisizione indicata riguarda la data della costituzione.
30	Beni immobili n.a.c.	1.2.2.02.09.99.999	Indisponibile	BARBIANO	PG	PIETRALUNGA	BARBIANO	10/07/1975			TRASFERIMENTO A TITOLO GRATUITO	Valore relazione di stima	0,00	0,00	46.794,00	0,00	0,00	46.794,00	0,00	0,00	0,00	AGENZIA FORESTALE REGIONALE	Relazione di Stima 2017 - Potere Edificatorio
33	Beni immobili di valore culturale, storico ed artistico n.a.c.	1.2.2.02.10.99.999	Indisponibile	BELVEDERE SPESCE - F1 - F2	PG	PIETRALUNGA	BELVEDERE SPESCE	10/07/1975	17/04/2019		TRASFERIMENTO A TITOLO GRATUITO	Valore relazione di stima	0,00	0,00	45.172,00	0,00	0,00	45.172,00	0,00	0,00	0,00	AGENZIA FORESTALE REGIONALE	Relazione di Stima 2017 - Potere Edificatorio - Emesso Decreto di Vincolo Mibact anno 2019
337	Beni immobili n.a.c.	1.2.2.02.09.99.999	Indisponibile	BOSCO - F1	PG	PIETRALUNGA	BOSCO	28/05/1980			TRASFERIMENTO A TITOLO GRATUITO	Valore relazione di stima	0,00	0,00	39.382,00	0,00	0,00	39.382,00	0,00	0,00	0,00	AGENZIA FORESTALE REGIONALE	Relazione di Stima 2017 - Potere Edificatorio
34	Beni immobili n.a.c.	1.2.2.02.09.99.999	Indisponibile	BOTTINE - F1	PG	PIETRALUNGA	BOTTINE	28/05/1980			TRASFERIMENTO A TITOLO GRATUITO	Valore relazione di stima	0,00	0,00	39.440,00	0,00	0,00	39.440,00	0,00	0,00	0,00	AGENZIA FORESTALE REGIONALE	Relazione di Stima 2017 - Potere Edificatorio
234	Beni immobili n.a.c.	1.2.2.02.09.99.999	Indisponibile	CAI GUIDI - F1	PG	PIETRALUNGA	CAI GUIDI	10/07/1975			TRASFERIMENTO A TITOLO GRATUITO		0,00	0,00	0,00	0,00	0,00	0,00	0,00	0,00	0,00	AGENZIA FORESTALE REGIONALE	Fabbricato non più presente in loco-In corso regolarizzazione catastale
228	Beni immobili n.a.c.	1.2.2.02.09.99.999	Indisponibile	CAI PETRACCI	PG	PIETRALUNGA	CAI PETRACCI	28/05/1980			TRASFERIMENTO A TITOLO GRATUITO	Valore relazione di stima	0,00	0,00	50.589,00	0,00	0,00	50.589,00	0,00	0,00	0,00	AGENZIA FORESTALE REGIONALE	Relazione di Stima 2017 - Potere Edificatorio
777	Beni immobili n.a.c.	1.2.2.02.09.99.999	Indisponibile	CAI PIZZICHELLI - F1	PG	PIETRALUNGA	CAIPIZZICHELLI	10/07/1975			TRASFERIMENTO A TITOLO GRATUITO	Valore relazione di stima	0,00	0,00	27.231,00	0,00	0,00	27.231,00	0,00	0,00	0,00	AGENZIA FORESTALE REGIONALE	Relazione di Stima 2017 - Potere Edificatorio

Codice identificativo univoco del bene-N (Codice Fabbricato da Sistema)	Classificazione secondo il piano dei conti dello Stato Patrimoniale in base al D.lgs.118/2011 (Descrizione)	Classificazione secondo il piano dei conti dello Stato Patrimoniale in base al D.lgs.118/2011 (Codice)	Classificazione ai sensi del codice civile (demaniale,disponibile,indisponibile)	Denominazione	Prov.	Comune	Indirizzo	Data di acquisizione	Data Decreto di Vincolo ai sensi del D.lgs 42/04	Data fine lavori straordinari	Modalità di acquisizione	Criterio di valutazione secondo i principi del D.lgs 118/2011	Valore dell'immobile secondo i principi del D.lgs 118/2011 al 31/12/2019 (euro)	Costi straordinari al 31/12/2019 (euro)	Valore terreno al 31/12/2019 (euro)	Valore dell'immobile secondo i principi del D.lgs 118/2011 al 31/12/2018 (euro)	Costi straordinari al 31/12/2018 (euro)	Valore terreno al 31/12/2018 (euro)	Differenze +/- tra il 2019 e il 2018	Differenze +/- tra il 2019 e il 2018	Differenze +/- tra il 2019 e il 2018	Ente Gestore	Note
933	Fabbricati ad uso abitativo	1.2.2.02.09.01.001	Indisponibile	CAI PIZZICHELLI DI CANDELETO - ABITAZIONE	PG	PIETRALUNGA	CANDELETO	10/07/1975			TRASFERIMENTO A TITOLO GRATUITO	Valore catastale	53.348,74	0,00	13.337,18	53.348,74	0,00	13.337,18	0,00	0,00	0,00	AGENZIA FORESTALE REGIONALE	
778	Beni immobili n.a.c.	1.2.2.02.09.99.999	Indisponibile	CAIGIRELLI - F1	PG	PIETRALUNGA	CASALE	10/07/1975			TRASFERIMENTO A TITOLO GRATUITO	Valore relazione di stima	0,00	0,00	46.920,00	0,00	0,00	46.920,00	0,00	0,00	0,00	AGENZIA FORESTALE REGIONALE	Relazione di Stima 2017 - Potere Edificatorio
864	Beni immobili n.a.c.	1.2.2.02.09.99.999	Indisponibile	CAIGIRELLI - F2	PG	PIETRALUNGA	CASALE	10/07/1975			TRASFERIMENTO A TITOLO GRATUITO	Valore relazione di stima	0,00	0,00	5.712,00	0,00	0,00	5.712,00	0,00	0,00	0,00	AGENZIA FORESTALE REGIONALE	Relazione di Stima 2017 - Potere Edificatorio
39	Fabbricati ad uso abitativo di valore culturale, storico ed artistico	1.2.2.02.10.01.001	Indisponibile	CAIGNAGNI - F1 ABITAZIONE RURALE	PG	PIETRALUNGA	CAIGNAGNI	10/07/1975	25/05/2017		TRASFERIMENTO A TITOLO GRATUITO	Valore catastale	79.004,35	0,00	19.751,09	79.004,35	0,00	19.751,09	0,00	0,00	0,00	AGENZIA FORESTALE REGIONALE	Variazione catastale anno 2018
408	Fabbricati rurali	1.2.2.02.09.05.001	Indisponibile	CAIGNAGNI - F2 RICOVERO ANIMALI	PG	PIETRALUNGA	CAIGNAGNI	10/07/1975	25/05/2017		TRASFERIMENTO A TITOLO GRATUITO	Valore relazione di stima	0,00	0,00	24.224,00	0,00	0,00	24.224,00	0,00	0,00	0,00	AGENZIA FORESTALE REGIONALE	Valore relazione di stima 2018 - Potere edificatorio - Variazione catastale anno 2018
2231	Fabbricati rurali	1.2.2.02.09.05.001	Indisponibile	CAIGNAGNI ANNESSI	PG	PIETRALUNGA	CAIGNAGNI	10/07/1975			TRASFERIMENTO A TITOLO GRATUITO	Valore catastale	8.745,41	0,00	2.186,35	8.745,41	0,00	2.186,35	0,00	0,00	0,00	AGENZIA FORESTALE REGIONALE	
847	Beni immobili di valore culturale, storico ed artistico n.a.c.	1.2.2.02.10.99.999	Indisponibile	CAIMAROCCHI - F1 ABITAZIONE RURALE	PG	PIETRALUNGA	CAIMAROCCHI	10/07/1975	22/04/2013		TRASFERIMENTO A TITOLO GRATUITO	Valore relazione di stima	0,00	0,00	87.200,00	0,00	0,00	87.200,00	0,00	0,00	0,00	AGENZIA FORESTALE REGIONALE	Relazione di Stima 2017 - Potere Edificatorio
312	Beni immobili di valore culturale, storico ed artistico n.a.c.	1.2.2.02.10.99.999	Indisponibile	CAIMAROCCHI - F2 ANNESSO	PG	PIETRALUNGA	CAIMAROCCHI	10/07/1975	22/04/2013		TRASFERIMENTO A TITOLO GRATUITO	Valore relazione di stima	0,00	0,00	2.700,00	0,00	0,00	2.700,00	0,00	0,00	0,00	AGENZIA FORESTALE REGIONALE	Relazione di Stima 2017 - Potere Edificatorio
48	Fabbricati ad uso abitativo di valore culturale, storico ed artistico	1.2.2.02.10.01.001	Indisponibile	CAIMATTEI - F1	PG	PIETRALUNGA	CAIMATTEI	28/05/1980	09/06/2006		TRASFERIMENTO A TITOLO GRATUITO	Valore catastale	156.321,98	0,00	39.080,50	156.321,98	0,00	39.080,50	0,00	0,00	0,00	AGENZIA FORESTALE REGIONALE	
457	Fabbricati rurali	1.2.2.02.09.05.001	Indisponibile	CAIMATTEI - F2/F3	PG	PIETRALUNGA	CAIMATTEI	28/05/1980			TRASFERIMENTO A TITOLO GRATUITO	Valore catastale	231.176,40	0,00	57.794,10	231.176,40	0,00	57.794,10	0,00	0,00	0,00	AGENZIA FORESTALE REGIONALE	
459	Fabbricati rurali	1.2.2.02.09.05.001	Indisponibile	CAIMATTEI - F4 RIMESSA ATTREZZI	PG	PIETRALUNGA	CAIMATTEI	28/05/1980			TRASFERIMENTO A TITOLO GRATUITO	Valore catastale	5.621,95	0,00	1.405,49	5.621,95	0,00	1.405,49	0,00	0,00	0,00	AGENZIA FORESTALE REGIONALE	
460	Fabbricati rurali	1.2.2.02.09.05.001	Indisponibile	CAIMATTEI - F5	PG	PIETRALUNGA	CAIMATTEI	28/05/1980			TRASFERIMENTO A TITOLO GRATUITO	Valore catastale	11.993,86	0,00	2.998,46	11.993,86	0,00	2.998,46	0,00	0,00	0,00	AGENZIA FORESTALE REGIONALE	
461	Fabbricati rurali	1.2.2.02.09.05.001	Indisponibile	CAIMATTEI - F6	PG	PIETRALUNGA	CAIMATTEI	28/05/1980			TRASFERIMENTO A TITOLO GRATUITO	Valore catastale	1.748,54	0,00	437,14	1.748,54	0,00	437,14	0,00	0,00	0,00	AGENZIA FORESTALE REGIONALE	
753	Beni immobili n.a.c.	1.2.2.02.09.99.999	Indisponibile	CAIZNGARI - F1	PG	PIETRALUNGA	LOC. CONFORNANO	10/07/1975			TRASFERIMENTO A TITOLO GRATUITO	Valore relazione di stima	0,00	0,00	72.960,00	0,00	0,00	72.960,00	0,00	0,00	0,00	AGENZIA FORESTALE REGIONALE	Relazione di Stima 2017 - Potere Edificatorio
2326	Beni immobili n.a.c.	1.2.2.02.09.99.999	Indisponibile	CAIZNGARI - F2	PG	PIETRALUNGA	Loc.tà Confornano	10/07/1975			TRASFERIMENTO A TITOLO GRATUITO	Valore relazione di stima	0,00	0,00	4.560,00	0,00	0,00	4.560,00	0,00	0,00	0,00	AGENZIA FORESTALE REGIONALE	Relazione di Stima 2017 - Potere Edificatorio
669	Fabbricati ad uso commerciale	1.2.2.02.09.02.001	Disponibile	CAMPING CANDELETO - F1 RECEPTION	PG	PIETRALUNGA	CANDELETO	10/07/1975			TRASFERIMENTO A TITOLO GRATUITO	Valore catastale	205.842,00	0,00	51.460,50	205.842,00	0,00	51.460,50	0,00	0,00	0,00	AGENZIA FORESTALE REGIONALE	
448	Fabbricati ad uso abitativo	1.2.2.02.09.01.001	Indisponibile	CANDELETO CASA	PG	PIETRALUNGA	VOCABOLO CANDELETO	10/07/1975			TRASFERIMENTO A TITOLO GRATUITO	Valore catastale	62.865,60	0,00	15.716,40	62.865,60	0,00	15.716,40	0,00	0,00	0,00	AGENZIA FORESTALE REGIONALE	
2228	Fabbricati ad uso strumentale	1.2.2.02.09.19.001	Indisponibile	CANDELETO FALEGNAMERIA-F2	PG	PIETRALUNGA	CANDELETO	25/03/2011			TRASFERIMENTO A TITOLO GRATUITO	Valore catastale	5.023,20	0,00	1.255,80	5.023,20	0,00	1.255,80	0,00	0,00	0,00	AGENZIA FORESTALE REGIONALE	Fabbricato realizzato successivamente all'acquisizione del terreno. La data di acquisizione indicata riguarda la data della costituzione.
2227	Fabbricati ad uso strumentale	1.2.2.02.09.19.001	Indisponibile	CANDELETO FALEGNAMERIA-F1	PG	PIETRALUNGA	CANDELETO	25/03/2011			TRASFERIMENTO A TITOLO GRATUITO	Valore catastale	146.874,00	0,00	36.718,50	146.874,00	0,00	36.718,50	0,00	0,00	0,00	AGENZIA FORESTALE REGIONALE	Fabbricato realizzato successivamente all'acquisizione del terreno. La data di acquisizione indicata riguarda la data della costituzione.
2229	Fabbricati ad uso strumentale	1.2.2.02.09.19.001	Indisponibile	CANDELETO FALEGNAMERIA-F3	PG	PIETRALUNGA	CANDELETO	25/03/2011			TRASFERIMENTO A TITOLO GRATUITO	Valore catastale	2.730,00	0,00	682,50	2.730,00	0,00	682,50	0,00	0,00	0,00	AGENZIA FORESTALE REGIONALE	Fabbricato realizzato successivamente all'acquisizione del terreno. La data di acquisizione indicata riguarda la data della costituzione.
45	Beni immobili n.a.c.	1.2.2.02.09.99.999	Disponibile	CANDELETO SCUOLA	PG	PIETRALUNGA	CANDELETO	10/07/1975			TRASFERIMENTO A TITOLO GRATUITO	Valore catastale	499.851,74	0,00	124.962,94	499.851,74	0,00	124.962,94	0,00	0,00	0,00	AGENZIA FORESTALE REGIONALE	Variazione della rendita da parte dell' Agenzia delle Entrate nel 2017

Codice identificativo univoco del bene-N (Codice Fabbricato da Sistema)	Classificazione secondo il piano dei conti dello Stato Patrimoniale in base al D.lgs.118/2011 (Descrizione)	Classificazione secondo il piano dei conti dello Stato Patrimoniale in base al D.lgs.118/2011 (Codice)	Classificazione ai sensi del codice civile (demaniale, disponibile, indisponibile)	Denominazione	Prov.	Comune	Indirizzo	Data di acquisizione	Data Decreto di Vincolo ai sensi del D.lgs 42/04	Data fine lavori straordinari	Modalità di acquisizione	Criterio di valutazione secondo i principi del D.lgs 118/2011	Valore dell'immobile secondo i principi del D.lgs 118/2011 al 31/12/2019 (euro)	Costi straordinari al 31/12/2019 (euro)	Valore terreno al 31/12/2019 (euro)	Valore dell'immobile secondo i principi del D.lgs 118/2011 al 31/12/2018 (euro)	Costi straordinari al 31/12/2018 (euro)	Valore terreno al 31/12/2018 (euro)	Differenze +/- tra il 2019 e il 2018	Differenze +/- tra il 2019 e il 2018	Differenze +/- tra il 2019 e il 2018	Ente Gestore	Note
2219	Beni immobili n.a.c.	1.2.2.02.09.99.999	Indisponibile	CANDELETO VOLIERA	PG	PIETRALUNGA	VOCABOLO CANDELETO	30/12/2009			TRASFERIMENTO A TITOLO GRATUITO	Valore catastale	58.296,67	0,00	14.574,17	58.296,67	0,00	14.574,17	0,00	0,00	0,00	AGENZIA FORESTALE REGIONALE	Fabbricato realizzato successivamente all'acquisizione del terreno. La data di acquisizione indicata riguarda la data della costituzione.
476	Beni immobili di valore culturale, storico ed artistico n.a.c.	1.2.2.02.10.99.999	Indisponibile	CANTARELLO - F1-F2	PG	PIETRALUNGA	CANTARELLO	10/07/1975	17/04/2019		TRASFERIMENTO A TITOLO GRATUITO	Valore relazione di stima	0,00	0,00	60.729,00	0,00	0,00	60.729,00	0,00	0,00	0,00	AGENZIA FORESTALE REGIONALE	Relazione di Stima 2017 - Potere Edificatorio - Emesso Decreto di Vincolo Mibact anno 2019
1461	Beni immobili n.a.c.	1.2.2.02.09.99.999	Indisponibile	CANTARELLO - F3	PG	PIETRALUNGA	CANTARELLO	10/07/1975			TRASFERIMENTO A TITOLO GRATUITO	Valore relazione di stima	0,00	0,00	899,00	0,00	0,00	899,00	0,00	0,00	0,00	AGENZIA FORESTALE REGIONALE	Relazione di Stima 2017 - Potere Edificatorio
755	Beni immobili n.a.c.	1.2.2.02.09.99.999	Indisponibile	CANTINA - F1	PG	PIETRALUNGA	CANTINA	10/07/1975			TRASFERIMENTO A TITOLO GRATUITO	Valore relazione di stima	0,00	0,00	10.794,00	0,00	0,00	10.794,00	0,00	0,00	0,00	AGENZIA FORESTALE REGIONALE	Relazione di Stima 2017 - Potere Edificatorio
207	Beni immobili di valore culturale, storico ed artistico n.a.c.	1.2.2.02.10.99.999	Indisponibile	CAREGNI	PG	PIETRALUNGA	CAREGNI	10/07/1975	17/04/2019		TRASFERIMENTO A TITOLO GRATUITO	Valore relazione di stima	0,00	0,00	56.270,00	0,00	0,00	56.270,00	0,00	0,00	0,00	AGENZIA FORESTALE REGIONALE	Relazione di Stima 2017 - Potere Edificatorio - Emesso Decreto di Vincolo Mibact anno 2019
295	Beni immobili n.a.c.	1.2.2.02.09.99.999	Indisponibile	CASELLA DI SOTTO - F1	PG	PIETRALUNGA	CASELLA DI SOTTO	10/07/1975			TRASFERIMENTO A TITOLO GRATUITO	Valore relazione di stima	0,00	0,00	24.024,00	0,00	0,00	24.024,00	0,00	0,00	0,00	AGENZIA FORESTALE REGIONALE	Relazione di Stima 2017 - Potere Edificatorio
289	Beni immobili n.a.c.	1.2.2.02.09.99.999	Indisponibile	CATAFACCIA	PG	PIETRALUNGA	CATAFACCIA	10/07/1975			TRASFERIMENTO A TITOLO GRATUITO	Valore relazione di stima	0,00	0,00	34.023,00	0,00	0,00	34.023,00	0,00	0,00	0,00	AGENZIA FORESTALE REGIONALE	Relazione di Stima 2017 - Potere Edificatorio
29	Beni immobili n.a.c.	1.2.2.02.09.99.999	Indisponibile	CERTALDO	PG	PIETRALUNGA	CERTALDO DI PALOMBARO	28/05/1980			TRASFERIMENTO A TITOLO GRATUITO	Valore relazione di stima	0,00	0,00	30.450,00	0,00	0,00	30.450,00	0,00	0,00	0,00	AGENZIA FORESTALE REGIONALE	Relazione di Stima 2017 - Potere Edificatorio
190	Beni immobili n.a.c.	1.2.2.02.09.99.999	Indisponibile	COLLE DI CERRETO	PG	PIETRALUNGA	VALDEMAGGIO	10/07/1975			TRASFERIMENTO A TITOLO GRATUITO		0,00	0,00	0,00	0,00	0,00	0,00	0,00	0,00	0,00	AGENZIA FORESTALE REGIONALE	Fabbricato non più presente in loco-In corso regolarizzazione catastale
31	Beni immobili n.a.c.	1.2.2.02.09.99.999	Indisponibile	COLLE DI CORONA - F1	PG	PIETRALUNGA	COLLE DI CORONA	10/07/1975			TRASFERIMENTO A TITOLO GRATUITO	Valore relazione di stima	0,00	0,00	17.820,00	0,00	0,00	17.820,00	0,00	0,00	0,00	AGENZIA FORESTALE REGIONALE	Relazione di Stima 2017 - Potere Edificatorio
35	Beni immobili di valore culturale, storico ed artistico n.a.c.	1.2.2.02.10.99.999	Disponibile	CUSANO F1-F2	PG	PIETRALUNGA	PIEVE DE' SADDI	10/07/1975	24/04/2013		TRASFERIMENTO A TITOLO GRATUITO	Valore perizia di stima	152.000,00	0,00	38.000,00	152.000,00	0,00	38.000,00	0,00	0,00	0,00	AGENZIA FORESTALE REGIONALE	Stima con presa d'atto D.R.G. 604 del 7/5/2015.
776	Beni immobili n.a.c.	1.2.2.02.09.99.999	Indisponibile	IL PRATO o CASA IL PRATO - F1 -F2	PG	PIETRALUNGA	IL PRATO	10/07/1975			TRASFERIMENTO A TITOLO GRATUITO	Valore relazione di stima	0,00	0,00	30.885,00	0,00	0,00	30.885,00	0,00	0,00	0,00	AGENZIA FORESTALE REGIONALE	Relazione di Stima 2017 - Potere Edificatorio
307	Beni immobili n.a.c.	1.2.2.02.09.99.999	Indisponibile	LA MATRELLA - F1	PG	PIETRALUNGA	LA MATRELLA	28/05/1980			TRASFERIMENTO A TITOLO GRATUITO	Valore relazione di stima	0,00	0,00	32.944,00	0,00	0,00	32.944,00	0,00	0,00	0,00	AGENZIA FORESTALE REGIONALE	Relazione di Stima 2017 - Potere Edificatorio
25	Beni immobili n.a.c.	1.2.2.02.09.99.999	Indisponibile	LA VALLACCIA - F1	PG	PIETRALUNGA	LA VALLACCIA	10/07/1975			TRASFERIMENTO A TITOLO GRATUITO	Valore relazione di stima	0,00	0,00	30.624,00	0,00	0,00	30.624,00	0,00	0,00	0,00	AGENZIA FORESTALE REGIONALE	Relazione di Stima 2017 - Potere Edificatorio
440	Beni immobili n.a.c.	1.2.2.02.09.99.999	Indisponibile	LE CAPANNE - F1	PG	PIETRALUNGA	LE CAPANNE	10/07/1975			TRASFERIMENTO A TITOLO GRATUITO	Valore relazione di stima	0,00	0,00	47.088,00	0,00	0,00	47.088,00	0,00	0,00	0,00	AGENZIA FORESTALE REGIONALE	Relazione di Stima 2017 - Potere Edificatorio
2217	Infrastrutture idrauliche	1.2.2.02.09.10.001	Indisponibile	MOLINO CHICCHIONI - p.lla 514	PG	PIETRALUNGA	VOCABOLO MOLINO CHICCHIONI	10/07/1975			TRASFERIMENTO A TITOLO GRATUITO		0,00	0,00	0,00	0,00	0,00	0,00	0,00	0,00	0,00	AGENZIA FORESTALE REGIONALE	Pertinenza non valutato
916	Beni immobili n.a.c.	1.2.2.02.09.99.999	Indisponibile	MOLINO CHICCHIONI - p.lla 520 Forno	PG	PIETRALUNGA	VOCABOLO MOLINO CHICCHIONI	10/07/1975			TRASFERIMENTO A TITOLO GRATUITO	Valore catastale	583,30	0,00	145,82	583,30	0,00	145,82	0,00	0,00	0,00	AGENZIA FORESTALE REGIONALE	
782	Fabbricati ad uso abitativo	1.2.2.02.09.01.001	Indisponibile	MOLINO CHICCHIONI - p.lla 53 ABITAZIONE RURALE	PG	PIETRALUNGA	VOCABOLO MOLINO CHICCHIONI	10/07/1975			TRASFERIMENTO A TITOLO GRATUITO	Valore catastale	40.459,78	0,00	10.114,94	40.459,78	0,00	10.114,94	0,00	0,00	0,00	AGENZIA FORESTALE REGIONALE	
917	Beni immobili n.a.c.	1.2.2.02.09.99.999	Indisponibile	MOLINO CHICCHIONI CENTRO DI RIPRODUZIONE E ALLEVAMENTO SELVAGGINA - p.lla 515 RICOVERO ANIMALI	PG	PIETRALUNGA	MOLINO CHICCHIONI	10/07/1975			TRASFERIMENTO A TITOLO GRATUITO	Valore catastale	13.118,78	0,00	3.279,70	13.118,78	0,00	3.279,70	0,00	0,00	0,00	AGENZIA FORESTALE REGIONALE	
913	Beni immobili n.a.c.	1.2.2.02.09.99.999	Indisponibile	MOLINO CHICCHIONI CENTRO DI RIPRODUZIONE E ALLEVAMENTO SELVAGGINA - p.lla 522 Abitaz. Rurale/Rim.Attrez.	PG	PIETRALUNGA	MOLINO CHICCHIONI	10/07/1975			TRASFERIMENTO A TITOLO GRATUITO	Valore catastale	35.107,97	0,00	8.776,99	35.107,97	0,00	8.776,99	0,00	0,00	0,00	AGENZIA FORESTALE REGIONALE	
561	Beni immobili n.a.c.	1.2.2.02.09.99.999	Indisponibile	MOLINO CHICCHIONI CENTRO DI RIPRODUZIONE E ALLEVAMENTO SELVAGGINA - p.lla 516 RICOVERO ANIMALI	PG	PIETRALUNGA	MOLINO CHICCHIONI	10/07/1975			TRASFERIMENTO A TITOLO GRATUITO	Valore catastale	17.803,97	0,00	4.450,99	17.803,97	0,00	4.450,99	0,00	0,00	0,00	AGENZIA FORESTALE REGIONALE	

Codice identificativo univoco del bene-N (Codice Fabbricato da Sistema)	Classificazione secondo il piano dei conti dello Stato Patrimoniale in base al D.lgs.118/2011 (Descrizione)	Classificazione secondo il piano dei conti dello Stato Patrimoniale in base al D.lgs.118/2011 (Codice)	Classificazione ai sensi del codice civile (demaniale, disponibile, indisponibile)	Denominazione	Prov.	Comune	Indirizzo	Data di acquisizione	Data Decreto di Vincolo ai sensi del D.lgs 42/04	Data fine lavori straordinari	Modalità di acquisizione	Criterio di valutazione secondo i principi del D.lgs 118/2011	Valore dell'immobile secondo i principi del D.lgs 118/2011 al 31/12/2019 (euro)	Costi straordinari al 31/12/2019 (euro)	Valore terreno al 31/12/2019 (euro)	Valore dell'immobile secondo i principi del D.lgs 118/2011 al 31/12/2018 (euro)	Costi straordinari al 31/12/2018 (euro)	Valore terreno al 31/12/2018 (euro)	Differenze +/- tra il 2019 e il 2018	Differenze +/- tra il 2019 e il 2018	Differenze +/- tra il 2019 e il 2018	Ente Gestore	Note
562	Beni immobili n.a.c.	1.2.2.02.09.99.999	Indisponibile	MOLINO CHICCHIONI CENTRO DI RIPRODUZIONE E ALLEVAMENTO SELVAGGINA - P.lla 517 RICOVERO ANIMALI	PG	PIETRALUNGA	MOLINO CHICCHIONI	10/07/1975			TRASFERIMENTO A TITOLO GRATUITO	Valore catastale	18.928,90	0,00	4.732,22	18.928,90	0,00	4.732,22	0,00	0,00	0,00	AGENZIA FORESTALE REGIONALE	
918	Beni immobili n.a.c.	1.2.2.02.09.99.999	Indisponibile	MOLINO CHICCHIONI CENTRO DI RIPRODUZIONE E ALLEVAMENTO SELVAGGINA - P.lla 518 RICOVERO ANIMALI	PG	PIETRALUNGA	MOLINO CHICCHIONI	10/07/1975			TRASFERIMENTO A TITOLO GRATUITO	Valore catastale	27.924,29	0,00	6.981,07	27.924,29	0,00	6.981,07	0,00	0,00	0,00	AGENZIA FORESTALE REGIONALE	
563	Beni immobili n.a.c.	1.2.2.02.09.99.999	Indisponibile	MOLINO CHICCHIONI CENTRO DI RIPRODUZIONE E ALLEVAMENTO SELVAGGINA - P.lla 519 RICOVERO ANIMALI	PG	PIETRALUNGA	MOLINO CHICCHIONI	10/07/1975			TRASFERIMENTO A TITOLO GRATUITO	Valore catastale	0,00	0,00	0,00	0,00	0,00	0,00	0,00	0,00	0,00	AGENZIA FORESTALE REGIONALE	Pertinenza non valutato
487	Beni immobili n.a.c.	1.2.2.02.09.99.999	Indisponibile	MOLINO DEL COLLE - F1-F2-F3 F4-F5	PG	PIETRALUNGA	MOLINO DEL COLLE	10/07/1975			TRASFERIMENTO A TITOLO GRATUITO	Valore relazione di stima	0,00	0,00	18.000,00	0,00	0,00	18.000,00	0,00	0,00	0,00	AGENZIA FORESTALE REGIONALE	Relazione di Stima 2017 - Potere Edificatorio
506	Beni immobili n.a.c.	1.2.2.02.09.99.999	Indisponibile	MONTE GRANDE - F1	PG	PIETRALUNGA	MONTE GRANDE	10/07/1975			TRASFERIMENTO A TITOLO GRATUITO	Valore relazione di stima	0,00	0,00	20.736,00	0,00	0,00	20.736,00	0,00	0,00	0,00	AGENZIA FORESTALE REGIONALE	Relazione di Stima 2017 - Potere Edificatorio
24	Beni immobili n.a.c.	1.2.2.02.09.99.999	Indisponibile	MONTE LARDARO - ABITAZIONE RURALE	PG	PIETRALUNGA	MONTE LARDARO	10/07/1975			TRASFERIMENTO A TITOLO GRATUITO	Valore relazione di stima	0,00	0,00	23.940,00	0,00	0,00	23.940,00	0,00	0,00	0,00	AGENZIA FORESTALE REGIONALE	Relazione di Stima 2017 - Potere Edificatorio
23	Beni immobili di valore culturale, storico ed artistico n.a.c.	1.2.2.02.10.99.999	Indisponibile	MONTE SORDO - F1 e F2 UNITA' COLLABENTE	PG	PIETRALUNGA	MONTE SORDO	10/07/1975	10/07/2019		TRASFERIMENTO A TITOLO GRATUITO	Valore relazione di stima	0,00	0,00	44.352,00	0,00	0,00	44.352,00	0,00	0,00	0,00	AGENZIA FORESTALE REGIONALE	Relazione di Stima 2017 - Potere Edificatorio
424	Fabbricati ad uso abitativo di valore culturale, storico ed artistico	1.2.2.02.10.01.001	Indisponibile	OLMO - ABITAZIONE RURALE	PG	PIETRALUNGA	PIEVE DEI SADDI	10/07/1975	24/10/2013		TRASFERIMENTO A TITOLO GRATUITO	Valore catastale	45.429,89	0,00	11.357,47	45.429,89	0,00	11.357,47	0,00	0,00	0,00	AGENZIA FORESTALE REGIONALE	
44	Beni immobili n.a.c.	1.2.2.02.09.99.999	Indisponibile	PALAZZACCIO	PG	PIETRALUNGA	PALAZZACCIO	28/05/1980			TRASFERIMENTO A TITOLO GRATUITO		0,00	0,00	0,00	0,00	0,00	0,00	0,00	0,00	0,00	AGENZIA FORESTALE REGIONALE	Fabbricato non più presente in loco - In corso regolarizzazione catastale
774	Beni immobili di valore culturale, storico ed artistico n.a.c.	1.2.2.02.10.99.999	Indisponibile	PALAZZO - F1 ABITAZIONE RURALE (RUDERE)	PG	PIETRALUNGA	PALAZZO	28/05/1980	27/11/2008		TRASFERIMENTO A TITOLO GRATUITO	Valore relazione di stima	0,00	0,00	54.528,00	0,00	0,00	54.528,00	0,00	0,00	0,00	AGENZIA FORESTALE REGIONALE	Relazione di Stima 2017 - Potere Edificatorio
575	Beni immobili di valore culturale, storico ed artistico n.a.c.	1.2.2.02.10.99.999	Disponibile	PALAZZO DEL RICCIO	PG	PIETRALUNGA	PALAZZO DEL RICCIO	10/07/1975	22/04/2013		TRASFERIMENTO A TITOLO GRATUITO	Valore perizia di stima	232.000,00	0,00	58.000,00	232.000,00	0,00	58.000,00	0,00	0,00	0,00	AGENZIA FORESTALE REGIONALE	
780	Fabbricati ad uso abitativo	1.2.2.02.09.01.001	Indisponibile	PALOMBARO - ABITAZIONE	PG	PIETRALUNGA	PALOMBARO	28/05/1980			TRASFERIMENTO A TITOLO GRATUITO	Valore catastale	130.564,22	0,00	32.641,06	130.564,22	0,00	32.641,06	0,00	0,00	0,00	AGENZIA FORESTALE REGIONALE	
553	Fabbricati rurali	1.2.2.02.09.05.001	Indisponibile	PALOMBARO - F2 RICOVERO ANIMALI	PG	PIETRALUNGA	PALOMBARO	28/05/1980			TRASFERIMENTO A TITOLO GRATUITO	Valore catastale	79.279,20	0,00	19.819,80	79.279,20	0,00	19.819,80	0,00	0,00	0,00	AGENZIA FORESTALE REGIONALE	
869	Fabbricati rurali	1.2.2.02.09.05.001	Indisponibile	PALOMBARO - F3 FIENILE	PG	PIETRALUNGA	PALOMBARO	28/05/1980			TRASFERIMENTO A TITOLO GRATUITO	Valore catastale	25.552,80	0,00	6.388,20	25.552,80	0,00	6.388,20	0,00	0,00	0,00	AGENZIA FORESTALE REGIONALE	
490	Fabbricati ad uso commerciale di valore culturale, storico ed artistico	1.2.2.02.10.02.001	Indisponibile	PERRUBBIO - F1 ABITAZIONE	PG	PIETRALUNGA	PERRUBBIO	28/05/1980	10/11/2015		TRASFERIMENTO A TITOLO GRATUITO	Valore catastale	159.300,29	0,00	39.825,07	159.300,29	0,00	39.825,07	0,00	0,00	0,00	AGENZIA FORESTALE REGIONALE	
41	Beni immobili n.a.c.	1.2.2.02.09.99.999	Indisponibile	PETROIA - F1	PG	PIETRALUNGA	RIPA	28/05/1980			TRASFERIMENTO A TITOLO GRATUITO	Valore relazione di stima	0,00	0,00	31.146,00	0,00	0,00	31.146,00	0,00	0,00	0,00	AGENZIA FORESTALE REGIONALE	Relazione di Stima 2017 - Potere Edificatorio
848	Beni immobili n.a.c.	1.2.2.02.09.99.999	Indisponibile	PETROIA - F2-F3-F4	PG	PIETRALUNGA	PETROIA	28/05/1980			TRASFERIMENTO A TITOLO GRATUITO	Valore relazione di stima	0,00	0,00	76.772,00	0,00	0,00	76.772,00	0,00	0,00	0,00	AGENZIA FORESTALE REGIONALE	Relazione di Stima 2017 - Potere Edificatorio
195	Beni immobili n.a.c.	1.2.2.02.09.99.999	Indisponibile	PIAN DEL COLO - ABITAZIONE RURALE	PG	PIETRALUNGA	PIAN DEL COLO	10/07/1975			TRASFERIMENTO A TITOLO GRATUITO	Valore relazione di stima	0,00	0,00	16.320,00	0,00	0,00	16.320,00	0,00	0,00	0,00	AGENZIA FORESTALE REGIONALE	Relazione di Stima 2017 - Potere Edificatorio
22	Beni immobili n.a.c.	1.2.2.02.09.99.999	Indisponibile	PIAN DEL SASSO - ABITAZIONE RURALE	PG	PIETRALUNGA	PIAN DEL SASSO	10/07/1975			TRASFERIMENTO A TITOLO GRATUITO	Valore relazione di stima	0,00	0,00	17.554,00	0,00	0,00	17.554,00	0,00	0,00	0,00	AGENZIA FORESTALE REGIONALE	Relazione di Stima 2017 - Potere Edificatorio
301	Beni immobili n.a.c.	1.2.2.02.09.99.999	Indisponibile	PIAN DI CERRETO - F1 RUDERE	PG	PIETRALUNGA	PIAN DI CERRETO	10/07/1975			TRASFERIMENTO A TITOLO GRATUITO	Valore relazione di stima	0,00	0,00	39.372,00	0,00	0,00	39.372,00	0,00	0,00	0,00	AGENZIA FORESTALE REGIONALE	Relazione di Stima 2017 - Potere Edificatorio
302	Beni immobili n.a.c.	1.2.2.02.09.99.999	Indisponibile	PIAN DI CERRETO - F2 RUDERE	PG	PIETRALUNGA	PIAN DI CERRETO	10/07/1975			TRASFERIMENTO A TITOLO GRATUITO	Valore relazione di stima	0,00	0,00	3.366,00	0,00	0,00	3.366,00	0,00	0,00	0,00	AGENZIA FORESTALE REGIONALE	Relazione di Stima 2017 - Potere Edificatorio

Codice identificativo univoco del bene-N (Codice Fabbricato da Sistema)	Classificazione secondo il piano dei conti dello Stato Patrimoniale in base al D.lgs.118/2011 (Descrizione)	Classificazione secondo il piano dei conti dello Stato Patrimoniale in base al D.lgs.118/2011 (Codice)	Classificazione ai sensi del codice civile (demaniale, disponibile, indisponibile)	Denominazione	Prov.	Comune	Indirizzo	Data di acquisizione	Data Decreto di Vincolo ai sensi del D.lgs 42/04	Data fine lavori straordinari	Modalità di acquisizione	Criterio di valutazione secondo i principi del D.lgs 118/2011	Valore dell'immobile secondo i principi del D.lgs 118/2011 al 31/12/2019 (euro)	Costi straordinari al 31/12/2019 (euro)	Valore terreno al 31/12/2019 (euro)	Valore dell'immobile secondo i principi del D.lgs 118/2011 al 31/12/2018 (euro)	Costi straordinari al 31/12/2018 (euro)	Valore terreno al 31/12/2018 (euro)	Differenze +/- tra il 2019 e il 2018	Differenze +/- tra il 2019 e il 2018	Differenze +/- tra il 2019 e il 2018	Ente Gestore	Note
42	Beni immobili n.a.c.	1.2.2.02.09.99.999	Indisponibile	PIAN DI GIORGIO - F1 ABITAZIONE RURALE	PG	PIETRALUNGA	PIAN DI GIORGIO	28/05/1980			TRASFERIMENTO A TITOLO GRATUITO	Valore relazione di stima	0,00	0,00	99.216,00	0,00	0,00	99.216,00	0,00	0,00	0,00	AGENZIA FORESTALE REGIONALE	Relazione di Stima 2017 - Potere Edificatorio
373	Beni immobili n.a.c.	1.2.2.02.09.99.999	Indisponibile	PIAN DI GIORGIO - F2 RICOVERO ANIMALI	PG	PIETRALUNGA	PIAN DI GIORGIO	28/05/1980			TRASFERIMENTO A TITOLO GRATUITO	Valore relazione di stima	0,00	0,00	4.770,00	0,00	0,00	4.770,00	0,00	0,00	0,00	AGENZIA FORESTALE REGIONALE	Relazione di Stima 2017 - Potere Edificatorio
478	Beni immobili di valore culturale, storico ed artistico n.a.c.	1.2.2.02.10.99.999	Indisponibile	PODERE NUOVO - ABITAZIONE RURALE	PG	PIETRALUNGA	PODERE NUOVO	28/05/1980	05/07/2007		TRASFERIMENTO A TITOLO GRATUITO	Valore relazione di stima	0,00	0,00	52.200,00	0,00	0,00	52.200,00	0,00	0,00	0,00	AGENZIA FORESTALE REGIONALE	Relazione di Stima 2017 - Potere Edificatorio
37	Beni immobili di valore culturale, storico ed artistico n.a.c.	1.2.2.02.10.99.999	Indisponibile	POLETO - F1 ABITAZIONE RURALE	PG	PIETRALUNGA	RAPASTELLO	10/07/1975	17/04/2013		TRASFERIMENTO A TITOLO GRATUITO	Valore relazione di stima	0,00	0,00	40.128,00	0,00	0,00	40.128,00	0,00	0,00	0,00	AGENZIA FORESTALE REGIONALE	Relazione di Stima 2017 - Potere Edificatorio
276	Beni immobili di valore culturale, storico ed artistico n.a.c.	1.2.2.02.10.99.999	Indisponibile	POLETO - F2 ANNESSO	PG	PIETRALUNGA	RAPASTELLO	10/07/1975	22/04/2013		TRASFERIMENTO A TITOLO GRATUITO	Valore relazione di stima	0,00	0,00	6.156,00	0,00	0,00	6.156,00	0,00	0,00	0,00	AGENZIA FORESTALE REGIONALE	Relazione di Stima 2017 - Potere Edificatorio
38	Beni immobili di valore culturale, storico ed artistico n.a.c.	1.2.2.02.10.99.999	Indisponibile	POLONZANO - F1	PG	PIETRALUNGA	POLONZANO	28/05/1980	27/11/2006		TRASFERIMENTO A TITOLO GRATUITO	Valore relazione di stima	0,00	0,00	55.200,00	0,00	0,00	55.200,00	0,00	0,00	0,00	AGENZIA FORESTALE REGIONALE	Relazione di Stima 2017 - Potere Edificatorio
855	Beni immobili n.a.c.	1.2.2.02.09.99.999	Indisponibile	POLONZANO - F2 annesso	PG	PIETRALUNGA	POLONZANO	28/05/1980			TRASFERIMENTO A TITOLO GRATUITO	Valore relazione di stima	0,00	0,00	9.600,00	0,00	0,00	9.600,00	0,00	0,00	0,00	AGENZIA FORESTALE REGIONALE	Relazione di Stima 2017 - Potere Edificatorio
620	Fabbricati rurali	1.2.2.02.09.05.001	Indisponibile	RAPASTELLO - F1 MAGAZZINI	PG	PIETRALUNGA	RAPASTELLO	28/05/1980			TRASFERIMENTO A TITOLO GRATUITO	Valore catastale	34.734,34	0,00	8.683,58	34.734,34	0,00	8.683,58	0,00	0,00	0,00	AGENZIA FORESTALE REGIONALE	
621	Fabbricati ad uso abitativo	1.2.2.02.09.01.001	Indisponibile	RAPASTELLO - F2 ABITAZIONE E MAGAZZINI	PG	PIETRALUNGA	RAPASTELLO	28/05/1980			TRASFERIMENTO A TITOLO GRATUITO	Valore catastale	227.540,54	0,00	56.885,14	227.540,54	0,00	56.885,14	0,00	0,00	0,00	AGENZIA FORESTALE REGIONALE	
882	Beni immobili n.a.c.	1.2.2.02.09.99.999	Indisponibile	RIO - F1 - F2	PG	PIETRALUNGA	RIO	10/07/1975			TRASFERIMENTO A TITOLO GRATUITO	Valore relazione di stima	0,00	0,00	58.050,00	0,00	0,00	58.050,00	0,00	0,00	0,00	AGENZIA FORESTALE REGIONALE	Relazione di Stima 2017 - Potere Edificatorio
36	Beni immobili di valore culturale, storico ed artistico n.a.c.	1.2.2.02.10.99.999	Indisponibile	SALTO - F1	PG	PIETRALUNGA	SALTO	28/05/1980	17/04/2019		TRASFERIMENTO A TITOLO GRATUITO	Valore relazione di stima	0,00	0,00	54.375,00	0,00	0,00	54.375,00	0,00	0,00	0,00	AGENZIA FORESTALE REGIONALE	Relazione di Stima 2017 - Potere Edificatorio - Emesso Decreto di Vincolo Mibact anno 2019
2361	Infrastrutture idrauliche	1.2.2.02.09.10.001	Indisponibile	SERBATOIO IDRICO Fg 68	PG	PIETRALUNGA	MOLINO CHICCHIONI	10/07/1975			TRASFERIMENTO A TITOLO GRATUITO	Valore catastale	1.603,39	0,00	400,85	1.603,39	0,00	400,85	0,00	0,00	0,00	AGENZIA FORESTALE REGIONALE	Accatastamento del 2017 - Assegnata la corretta classificazione del bene.
2225	Fabbricati ad uso commerciale	1.2.2.02.09.02.001	Indisponibile	TIRO AL VOLO	PG	PIETRALUNGA	MONTI D'ORI	25/03/2011			TRASFERIMENTO A TITOLO GRATUITO	Valore catastale	174.938,40	0,00	43.734,60	174.938,40	0,00	43.734,60	0,00	0,00	0,00	AGENZIA FORESTALE REGIONALE	Fabbricato realizzato successivamente all'acquisizione del terreno. La data di acquisizione indicata riguarda la data della costituzione.
2220	Fabbricati ad uso commerciale	1.2.2.02.09.02.001	Indisponibile	TIRO AL VOLO-cabina elettrica	PG	PIETRALUNGA	MONTI D'ORI	25/03/2011			TRASFERIMENTO A TITOLO GRATUITO	Valore catastale	6.224,40	0,00	1.556,10	6.224,40	0,00	1.556,10	0,00	0,00	0,00	AGENZIA FORESTALE REGIONALE	Fabbricato realizzato successivamente all'acquisizione del terreno. La data di acquisizione indicata riguarda la data della costituzione.
306	Beni immobili n.a.c.	1.2.2.02.09.99.999	Indisponibile	VAGLIE - F1 e F2 UNITA' COLLABENTI	PG	PIETRALUNGA	VOCABOLO LE VAGLIE	28/05/1980			TRASFERIMENTO A TITOLO GRATUITO	Valore relazione di stima	0,00	0,00	40.845,00	0,00	0,00	40.845,00	0,00	0,00	0,00	AGENZIA FORESTALE REGIONALE	Relazione di Stima 2017 - Potere Edificatorio
606	Fabbricati ad uso abitativo di valore culturale, storico ed artistico	1.2.2.02.10.01.001	Indisponibile	VALCELLE DELLE CROCI	PG	PIETRALUNGA	VALCELLE DELLE CROCI	10/07/1975	29/11/2012		TRASFERIMENTO A TITOLO GRATUITO	Valore catastale	873.019,56	0,00	218.254,89	873.019,56	0,00	218.254,89	0,00	0,00	0,00	AGENZIA FORESTALE REGIONALE	
499	Beni immobili n.a.c.	1.2.2.02.09.99.999	Indisponibile	VALLACCI - F1	PG	PIETRALUNGA	VALLACCIA	10/07/1975			TRASFERIMENTO A TITOLO GRATUITO	Valore relazione di stima	0,00	0,00	36.960,00	0,00	0,00	36.960,00	0,00	0,00	0,00	AGENZIA FORESTALE REGIONALE	Relazione di Stima 2017 - Potere Edificatorio
897	Beni immobili n.a.c.	1.2.2.02.09.99.999	Indisponibile	VALLACCI - F2	PG	PIETRALUNGA	VALLACCIA	10/07/1975			TRASFERIMENTO A TITOLO GRATUITO	Valore relazione di stima	0,00	0,00	1.584,00	0,00	0,00	1.584,00	0,00	0,00	0,00	AGENZIA FORESTALE REGIONALE	Relazione di Stima 2017 - Potere Edificatorio
474	Fabbricati ad uso abitativo	1.2.2.02.09.01.001	Indisponibile	VALLEMOSINA - F1 ABITAZIONE	PG	PIETRALUNGA	VALLEMOSINA	28/05/1980			TRASFERIMENTO A TITOLO GRATUITO	Valore catastale	96.196,80	0,00	24.049,20	96.196,80	0,00	24.049,20	0,00	0,00	0,00	AGENZIA FORESTALE REGIONALE	Variazione catastale anno 2018
481	Fabbricati rurali	1.2.2.02.09.05.001	Indisponibile	VALLEMOSINA - F2 CONSERVONE	PG	PIETRALUNGA	VALLEMOSINA	28/05/1980			TRASFERIMENTO A TITOLO GRATUITO	Valore catastale	8.780,49	0,00	2.195,12	8.780,49	0,00	2.195,12	0,00	0,00	0,00	AGENZIA FORESTALE REGIONALE	Variazione catastale anno 2018
428	Fabbricati ad uso abitativo di valore culturale, storico ed artistico	1.2.2.02.10.01.001	Disponibile	VARREA - F1 ABITAZIONE	PG	PIETRALUNGA	VARREA	10/07/1975	18/09/2012		TRASFERIMENTO A TITOLO GRATUITO	Valore catastale	82.252,80	0,00	20.563,20	82.252,80	0,00	20.563,20	0,00	0,00	0,00	AGENZIA FORESTALE REGIONALE	

Codice identificativo univoco del bene-N (Codice Fabbricato da Sistema)	Classificazione secondo il piano dei conti dello Stato Patrimoniale in base al D.lgs.118/2011 (Descrizione)	Classificazione secondo il piano dei conti dello Stato Patrimoniale in base al D.lgs.118/2011 (Codice)	Classificazione ai sensi del codice civile (demaniale, disponibile, indisponibile)	Denominazione	Prov.	Comune	Indirizzo	Data di acquisizione	Data Decreto di Vincolo ai sensi del D.lgs 42/04	Data fine lavori straordinari	Modalità di acquisizione	Criterio di valutazione secondo i principi del D.lgs 118/2011	Valore dell'immobile secondo i principi del D.lgs 118/2011 al 31/12/2019 (euro)	Costi straordinari al 31/12/2019 (euro)	Valore terreno al 31/12/2019 (euro)	Valore dell'immobile secondo i principi del D.lgs 118/2011 al 31/12/2018 (euro)	Costi straordinari al 31/12/2018 (euro)	Valore terreno al 31/12/2018 (euro)	Differenze +/- tra il 2019 e il 2018	Differenze +/- tra il 2019 e il 2018	Differenze +/- tra il 2019 e il 2018	Ente Gestore	Note
2214	Beni immobili n.a.c.	1.2.2.02.09.99.999	Indisponibile	VARREA F2- annesso	PG	PIETRALUNGA	Voc. Varrea	10/07/1975			TRASFERIMENTO A TITOLO GRATUITO	Valore catastale	3.061,63	0,00	765,41	3.061,63	0,00	765,41	0,00	0,00	0,00	AGENZIA FORESTALE REGIONALE	
1206	Fabbricati rurali	1.2.2.02.09.05.001	Disponibile	EX ESAU - C.LI CORDELLA - F1 ABITAZIONE	PG	PRECI	C.LI CORDELLA	05/06/2003			DEVOLUZIONE	Valore catastale	28.980,67	0,00	7.245,17	28.980,67	0,00	7.245,17	0,00	0,00	0,00	REGIONE	
1207	Fabbricati rurali	1.2.2.02.09.05.001	Disponibile	EX ESAU - C.LI CORDELLA - F2 STALLA	PG	PRECI	C.LI CORDELLA	05/06/2003			DEVOLUZIONE	Valore catastale	47.502,00	0,00	11.875,50	47.502,00	0,00	11.875,50	0,00	0,00	0,00	REGIONE	
1209	Fabbricati rurali	1.2.2.02.09.05.001	Disponibile	EX ESAU - F1 STALLE - ABITAZIONE - C.LI CORDELLA P.LLA 624	PG	PRECI	C.LI CORDELLA	05/06/2003			DEVOLUZIONE	Valore catastale	314.780,93	0,00	78.695,23	314.780,93	0,00	78.695,23	0,00	0,00	0,00	REGIONE	
1163	Fabbricati rurali	1.2.2.02.09.05.001	Disponibile	EX ESAU - STALLE - VALLECASCIA	PG	PRECI	LOC. VALLE CASCIA	05/06/2003			DEVOLUZIONE	Valore catastale	336.898,38	0,00	84.224,60	336.898,38	0,00	84.224,60	0,00	0,00	0,00	REGIONE	
2039	Infrastrutture Demaniali	1.2.2.01.01.01.001	Demaniale	MAGAZZINO DI PRECI SS 209 KM 55 + 100	PG	PRECI	CASALI SAN LORENZO	13/11/2009			TRASFERIMENTO A TITOLO GRATUITO	Valore catastale	2.081,86	0,00	520,46	2.081,86	0,00	520,46	0,00	0,00	0,00	PROVINCIA	
2079	Infrastrutture Demaniali	1.2.2.01.01.01.001	Demaniale	BACINO RACCOLTA ACQUE	TR	SAN GEMINI	LOCALITA' VALLE ANTICA	18/03/2011			TRASFERIMENTO A TITOLO GRATUITO	Valore catastale	28.665,00	0,00	7.166,25	28.665,00	0,00	7.166,25	0,00	0,00	0,00	REGIONE	Fabbricato realizzato successivamente all'acquisizione del terreno. La data di acquisizione indicata riguarda la data della costituzione.
1852	Altri Beni Immobili Demaniali	1.2.2.01.02.01.001	Demaniale	CASELLO FERROVIARIO KM 95+016 - F1	TR	SAN GEMINI	SAN GEMINI	24/07/2007			DEVOLUZIONE	Valore catastale	86.287,66	0,00	21.571,91	86.287,66	0,00	21.571,91	0,00	0,00	0,00	UMBRIA TPL E MOBILITA' S.p.A.	
1853	Infrastrutture Demaniali	1.2.2.01.01.01.001	Demaniale	EX STAZIONE FERROVIARIA SAN GEMINI - F1	TR	SAN GEMINI	VIA DELLA STAZIONE	24/07/2007			DEVOLUZIONE	Valore catastale	102.521,66	0,00	25.630,42	102.521,66	0,00	25.630,42	0,00	0,00	0,00	UMBRIA TPL E MOBILITA' S.p.A.	
1970	Infrastrutture Demaniali	1.2.2.01.01.01.001	Demaniale	EX STAZIONE FERROVIARIA SAN GEMINI - F2	TR	SAN GEMINI	VIA DELLA STAZIONE	24/07/2007			DEVOLUZIONE	Valore catastale	2.915,14	0,00	728,78	2.915,14	0,00	728,78	0,00	0,00	0,00	UMBRIA TPL E MOBILITA' S.p.A.	
1971	Altri Beni Immobili Demaniali	1.2.2.01.02.01.001	Demaniale	EX STAZIONE FERROVIARIA SAN GEMINI - F3	TR	SAN GEMINI	VIA DELLA STAZIONE	24/07/2007			DEVOLUZIONE	Valore relazione di stima	0,00	0,00	900,00	0,00	0,00	900,00	0,00	0,00	0,00	UMBRIA TPL E MOBILITA' S.p.A.	Relazione di Stima 2017 - Potere Edificatorio
1854	Infrastrutture Demaniali	1.2.2.01.01.01.001	Demaniale	STAZIONE FERROVIARIA SALA ATTESA - SANGEMINI	TR	SAN GEMINI	STAZIONE	24/07/2007			DEVOLUZIONE	Valore catastale	41.815,26	0,00	10.453,82	41.815,26	0,00	10.453,82	0,00	0,00	0,00	UMBRIA TPL E MOBILITA' S.p.A.	
1864	Altri Beni Immobili Demaniali	1.2.2.01.02.01.001	Demaniale	CASELLO FERROVIARIO KM 30+598	PG	SAN GIUSTINO	SELCI LAMA	24/07/2007	10/07/2005		TRASFERIMENTO A TITOLO GRATUITO	Valore catastale	32.146,30	0,00	8.036,57	32.146,30	0,00	8.036,57	0,00	0,00	0,00	UMBRIA TPL E MOBILITA' S.p.A.	
1862	Altri Beni Immobili Demaniali	1.2.2.01.02.01.001	Demaniale	CASELLO FERROVIARIO KM 33+497 - ABITAZIONE	PG	SAN GIUSTINO	ALDOMARE	24/07/2007	14/09/2012		TRASFERIMENTO A TITOLO GRATUITO	Valore catastale	32.146,30	0,00	8.036,57	32.146,30	0,00	8.036,57	0,00	0,00	0,00	UMBRIA TPL E MOBILITA' S.p.A.	
2204	Infrastrutture Demaniali	1.2.2.01.01.01.001	Demaniale	CASELLO FERROVIARIO SELCI LAMA KM 30+510	PG	SAN GIUSTINO	PIAZZA DELLA STAZIONE	24/07/2007			TRASFERIMENTO A TITOLO GRATUITO	Valore catastale	233.056,06	0,00	58.264,02	233.056,06	0,00	58.264,02	0,00	0,00	0,00	UMBRIA TPL E MOBILITA' S.p.A.	
2122	Altri Beni Immobili Demaniali	1.2.2.01.02.01.001	Demaniale	SAN GIUSTINO KM 34+942	PG	SAN GIUSTINO	Via Vittorio Alfieri	24/07/2007			TRASFERIMENTO A TITOLO GRATUITO	Valore catastale	139.945,12	0,00	34.986,28	139.945,12	0,00	34.986,28	0,00	0,00	0,00	UMBRIA TPL E MOBILITA' S.p.A.	
2413	Fabbricati ad uso strumentale	1.2.2.02.09.19.001	Indisponibile	PIATTAFORMA LOGISTICA DELL'ALTO TEVERE	PG	SAN GIUSTINO	RANCONI	15/07/2015			ESPROPRIO	Valore acquisizione	0,00	0,00	0,00	0,00	0,00	0,00				REGIONE	Il valore relativo alla realizzazione dell'intero compendio immobiliare è indicato nel fabbricato id.n. 2414 del comune di Città di Castello.
324	Beni immobili n.a.c.	1.2.2.02.09.99.999	Indisponibile	CALCAGNELLO - F1 RUDERE	TR	SAN VENANZO	CALCAGNELLO	10/07/1975			TRASFERIMENTO A TITOLO GRATUITO	Valore relazione di stima	0,00	0,00	24.000,00	0,00	0,00	24.000,00	0,00	0,00	0,00	AGENZIA FORESTALE REGIONALE	Relazione di Stima 2017 - Potere Edificatorio
318	Fabbricati ad uso abitativo di valore culturale, storico ed artistico	1.2.2.02.10.01.001	Indisponibile	CARENA - F1 ABITAZIONE RURALE	TR	SAN VENANZO	CARENA	10/07/1975	18/04/2018		TRASFERIMENTO A TITOLO GRATUITO	Valore catastale	69.412,22	0,00	17.353,06	69.412,22	0,00	17.353,06	0,00	0,00	0,00	AGENZIA FORESTALE REGIONALE	Aggiornamento valutazione con valore catastale, anno 2017. - Emesso Decreto di Vincolo Mibact anno 2018
315	Beni immobili n.a.c.	1.2.2.02.09.99.999	Indisponibile	CARENA - F2 STALLA (RUDERE)	TR	SAN VENANZO	CARENA	10/07/1975			TRASFERIMENTO A TITOLO GRATUITO	Valore catastale	0,00	0,00	0,00	0,00	0,00	0,00	0,00	0,00	0,00	AGENZIA FORESTALE REGIONALE	Valore ricompreso nel Fabbricato cod. 318
102	Beni immobili n.a.c.	1.2.2.02.09.99.999	Indisponibile	CASA FINETTA - FABB. DIRUTO	TR	SAN VENANZO	CASA FINETTA	10/07/1975			TRASFERIMENTO A TITOLO GRATUITO	Valore relazione di stima	0,00	0,00	13.000,00	0,00	0,00	13.000,00	0,00	0,00	0,00	AGENZIA FORESTALE REGIONALE	Relazione di Stima 2017 - Potere Edificatorio

Codice identificativo univoco del bene-N (Codice Fabbricato da Sistema)	Classificazione secondo il piano dei conti dello Stato Patrimoniale in base al D.lgs.118/2011 (Descrizione)	Classificazione secondo il piano dei conti dello Stato Patrimoniale in base al D.lgs.118/2011 (Codice)	Classificazione ai sensi del codice civile (demaniale, disponibile, indisponibile)	Denominazione	Prov.	Comune	Indirizzo	Data di acquisizione	Data Decreto di Vincolo ai sensi del D.lgs 42/04	Data fine lavori straordinari	Modalità di acquisizione	Criterio di valutazione secondo i principi del D.lgs 118/2011	Valore dell'immobile secondo i principi del D.lgs 118/2011 al 31/12/2019 (euro)	Costi straordinari al 31/12/2019 (euro)	Valore terreno al 31/12/2019 (euro)	Valore dell'immobile secondo i principi del D.lgs 118/2011 al 31/12/2018 (euro)	Costi straordinari al 31/12/2018 (euro)	Valore terreno al 31/12/2018 (euro)	Differenze +/- tra il 2019 e il 2018	Differenze +/- tra il 2019 e il 2018	Differenze +/- tra il 2019 e il 2018	Ente Gestore	Note
552	Fabbricati ad uso abitativo	1.2.2.02.09.01.001	Indisponibile	CASERMETTA - ABITAZIONE	TR	SAN VENANZO	S. MARINO	10/07/1975			TRASFERIMENTO A TITOLO GRATUITO	Valore catastale	128.329,15	0,00	32.082,29	128.329,15	0,00	32.082,29	0,00	0,00	0,00	AGENZIA FORESTALE REGIONALE	
378	Beni immobili n.a.c.	1.2.2.02.09.99.999	Indisponibile	CASTELLACCIO - F1 - RUDERE	TR	SAN VENANZO	CASTELLACCIO	10/07/1975			TRASFERIMENTO A TITOLO GRATUITO	Valore relazione di stima	0,00	0,00	1.400,00	0,00	0,00	1.400,00	0,00	0,00	0,00	AGENZIA FORESTALE REGIONALE	Relazione di Stima 2017 - Potere Edificatorio
99	Fabbricati ad uso abitativo di valore culturale, storico ed artistico	1.2.2.02.10.01.001	Indisponibile	CASTELLECCIO - ABITAZIONE RURALE	TR	SAN VENANZO	OSPEDALETTO	10/07/1975	21/05/2007		TRASFERIMENTO A TITOLO GRATUITO	Valore catastale	61.498,75	0,00	15.374,69	61.498,75	0,00	15.374,69	0,00	0,00	0,00	AGENZIA FORESTALE REGIONALE	Accatastamento anno 2017.
2366	Beni immobili n.a.c.	1.2.2.02.09.99.999	Indisponibile	CENTRO PRODUZIONE FAUNA SELVATICA - F1	TR	SAN VENANZO	SAN VITO IN MONTE	09/01/2017			TRASFERIMENTO A TITOLO GRATUITO	Valore catastale	130.930,80	0,00	32.732,70	130.930,80	0,00	32.732,70	0,00	0,00	0,00	AGENZIA FORESTALE REGIONALE	La data di acquisizione corrisponde alla data della costituzione del fabbricato.
2367	Beni immobili n.a.c.	1.2.2.02.09.99.999	Indisponibile	CENTRO PRODUZIONE FAUNA SELVATICA - F2 BOX VOLIERE	TR	SAN VENANZO	SAN VITO IN MONTE	09/01/2017			TRASFERIMENTO A TITOLO GRATUITO	Valore catastale	31.012,80	0,00	7.753,20	31.012,80	0,00	7.753,20	0,00	0,00	0,00	AGENZIA FORESTALE REGIONALE	La data di acquisizione corrisponde alla data della costituzione del fabbricato.
100	Beni immobili n.a.c.	1.2.2.02.09.99.999	Indisponibile	FABBRICA	TR	SAN VENANZO	OSPEDALETTO	10/07/1975			TRASFERIMENTO A TITOLO GRATUITO	Valore relazione di stima	0,00	0,00	10.500,00	0,00	0,00	10.500,00	0,00	0,00	0,00	AGENZIA FORESTALE REGIONALE	Relazione di Stima 2017 - Potere Edificatorio
2342	Fabbricati ad uso abitativo	1.2.2.02.09.01.001	Indisponibile	FABBRICATO LOC. S. MARINO	TR	SAN VENANZO	SAN MARINO	10/07/1975			TRASFERIMENTO A TITOLO GRATUITO	Valore catastale	36.427,78	0,00	9.106,94	36.427,78	0,00	9.106,94	0,00	0,00	0,00	AGENZIA FORESTALE REGIONALE	
153	Fabbricati ad uso strumentale di valore culturale, storico ed artistico	1.2.2.02.10.09.001	Indisponibile	LA TORRACCIA - TORRE DI AVVISTAMENTO	TR	SAN VENANZO	PO' FAO	28/05/1980	11/10/2017		TRASFERIMENTO A TITOLO GRATUITO	Valore catastale	97.161,12	0,00	24.290,28	97.161,12	0,00	24.290,28	0,00	0,00	0,00	AGENZIA FORESTALE REGIONALE	
415	Fabbricati ad uso abitativo	1.2.2.02.09.01.001	Disponibile	LOC. DEL PORNELLO	TR	SAN VENANZO	VOCABOLO BELVEDERE	28/05/1980			TRASFERIMENTO A TITOLO GRATUITO	Valore catastale	66.622,08	0,00	16.655,52	66.622,08	0,00	16.655,52	0,00	0,00	0,00	AGENZIA FORESTALE REGIONALE	
2050	Infrastrutture Demaniali	1.2.2.01.01.01.001	Demaniale	MAGAZZINO DI OSPEDALETTO SS 317 MARCIANESE KM 13+792	TR	SAN VENANZO	OSPEDALETTO	13/11/2009			TRASFERIMENTO A TITOLO GRATUITO	Valore catastale	40.813,25	0,00	10.203,31	40.813,25	0,00	10.203,31	0,00	0,00	0,00	PROVINCIA	
2360	Beni immobili n.a.c.	1.2.2.02.09.99.999	Indisponibile	MAGAZZINO SAN VENANZO LOC. OSPEDALETTO LOTTO 8	TR	SAN VENANZO	OSPEDALETTO	31/12/2015			ACQUISIZIONE	Valore acquisizione	56.329,22	0,00	14.082,31	56.329,22	0,00	14.082,31	0,00	0,00	0,00	AGENZIA FORESTALE REGIONALE	
2069	Beni immobili n.a.c.	1.2.2.02.09.99.999	Disponibile	MOLINO DEL PORNELLO - F3 ANNESSO	TR	SAN VENANZO	PORNELLO	28/05/1980			TRASFERIMENTO A TITOLO GRATUITO	Valore perizia di stima	0,00	0,00	0,00	0,00	0,00	0,00	0,00	0,00	0,00	AGENZIA FORESTALE REGIONALE	Il valore è ricompreso nel valore totale indicato in F2, id. n. 412.
2070	Beni immobili n.a.c.	1.2.2.02.09.99.999	Disponibile	MOLINO DEL PORNELLO - F4 ANNESSO	TR	SAN VENANZO	PORNELLO	28/05/1980			TRASFERIMENTO A TITOLO GRATUITO	Valore perizia di stima	0,00	0,00	0,00	0,00	0,00	0,00	0,00	0,00	0,00	AGENZIA FORESTALE REGIONALE	Il valore è ricompreso nel valore totale indicato F2, id. n. 412.
411	Beni immobili n.a.c.	1.2.2.02.09.99.999	Disponibile	MOLINO DEL PORNELLO - F1	TR	SAN VENANZO	PORNELLO	28/05/1980			TRASFERIMENTO A TITOLO GRATUITO	Valore perizia di stima	0,00	0,00	0,00	0,00	0,00	0,00	0,00	0,00	0,00	AGENZIA FORESTALE REGIONALE	Il valore è ricompreso nel valore totale indicato in F2, id. n. 412.
412	Beni immobili n.a.c.	1.2.2.02.09.99.999	Disponibile	MOLINO DEL PORNELLO - F2	TR	SAN VENANZO	PORNELLO	28/05/1980			TRASFERIMENTO A TITOLO GRATUITO	Valore perizia di stima	102.163,20	0,00	25.540,80	102.163,20	0,00	25.540,80	0,00	0,00	0,00	AGENZIA FORESTALE REGIONALE	Il valore indicato è riferito all'intero complesso.
90	Fabbricati ad uso abitativo	1.2.2.02.09.01.001	Indisponibile	MONACELLE - F1 - ABITAZIONI	TR	SAN VENANZO	MONACELLE	28/05/1980			TRASFERIMENTO A TITOLO GRATUITO	Valore catastale	144.432,96	0,00	36.108,24	144.432,96	0,00	36.108,24	0,00	0,00	0,00	AGENZIA FORESTALE REGIONALE	
367	Fabbricati rurali	1.2.2.02.09.05.001	Indisponibile	MONACELLE - F2 - STALLE E FIENILI	TR	SAN VENANZO	MONACELLE	28/05/1980			TRASFERIMENTO A TITOLO GRATUITO	Valore catastale	223.860,00	0,00	55.965,00	223.860,00	0,00	55.965,00	0,00	0,00	0,00	AGENZIA FORESTALE REGIONALE	
862	Fabbricati rurali	1.2.2.02.09.05.001	Indisponibile	MONACELLE - F3 - STALLA	TR	SAN VENANZO	MONACELLE	28/05/1980			TRASFERIMENTO A TITOLO GRATUITO	Valore catastale	26.754,00	0,00	6.688,50	26.754,00	0,00	6.688,50	0,00	0,00	0,00	AGENZIA FORESTALE REGIONALE	
145	Fabbricati ad uso abitativo	1.2.2.02.09.01.001	Indisponibile	OSTERIA MANIERI - F1 EX OSTELLO DELLA GIOVENTU'	TR	SAN VENANZO	LOCALITA' PALAZZO BOVARINO	08/03/1982			TRASFERIMENTO A TITOLO GRATUITO	Valore catastale	257.881,51	0,00	64.470,38	257.881,51	0,00	64.470,38	0,00	0,00	0,00	AGENZIA FORESTALE REGIONALE	
151	Beni immobili n.a.c.	1.2.2.02.09.99.999	Indisponibile	OSTERIA MANIERI - F2 UFFICIO/MAGAZZINI	TR	SAN VENANZO	LOCALITA' PALAZZO BOVARINO	08/03/1982			TRASFERIMENTO A TITOLO GRATUITO	Valore catastale	17.282,50	0,00	4.320,62	17.282,50	0,00	4.320,62	0,00	0,00	0,00	AGENZIA FORESTALE REGIONALE	
812	Beni immobili n.a.c.	1.2.2.02.09.99.999	Indisponibile	OSTERIA MANIERI - F3 CHIESA	TR	SAN VENANZO	LOCALITA' PALAZZO BOVARINO	08/03/1982			TRASFERIMENTO A TITOLO GRATUITO	Valore catastale	6.871,87	0,00	1.717,97	6.871,87	0,00	1.717,97	0,00	0,00	0,00	AGENZIA FORESTALE REGIONALE	

Codice identificativo univoco del bene-N (Codice Fabbricato da Sistema)	Classificazione secondo il piano dei conti dello Stato Patrimoniale in base al D.lgs.118/2011 (Descrizione)	Classificazione secondo il piano dei conti dello Stato Patrimoniale in base al D.lgs.118/2011 (Codice)	Classificazione ai sensi del codice civile (demaniale, disponibile, indisponibile)	Denominazione	Prov.	Comune	Indirizzo	Data di acquisizione	Data Decreto di Vincolo ai sensi del D.lgs 42/04	Data fine lavori straordinari	Modalità di acquisizione	Criterio di valutazione secondo i principi del D.lgs 118/2011	Valore dell'immobile secondo i principi del D.lgs 118/2011 al 31/12/2019 (euro)	Costi straordinari al 31/12/2019 (euro)	Valore terreno al 31/12/2019 (euro)	Valore dell'immobile secondo i principi del D.lgs 118/2011 al 31/12/2018 (euro)	Costi straordinari al 31/12/2018 (euro)	Valore terreno al 31/12/2018 (euro)	Differenze +/- tra il 2019 e il 2018	Differenze +/- tra il 2019 e il 2018	Differenze +/- tra il 2019 e il 2018	Ente Gestore	Note
2076	Fabbricati rurali	1.2.2.02.09.05.001	Indisponibile	OSTERIA MANIERI - F4 TETTOIA	TR	SAN VENANZO	VOCABOLO MANIERI	28/05/1980			TRASFERIMENTO A TITOLO GRATUITO	Valore catastale	8.870,40	0,00	2.217,60	8.870,40	0,00	2.217,60	0,00	0,00	0,00	AGENZIA FORESTALE REGIONALE	
1481	Beni immobili n.a.c.	1.2.2.02.09.99.999	Indisponibile	PALAZZO BOVARINO - F1 SERBATOIO	TR	SAN VENANZO	PALAZZO BOVARINO	10/07/1975			TRASFERIMENTO A TITOLO GRATUITO	Valore catastale	1.499,90	0,00	374,98	1.499,90	0,00	374,98	0,00	0,00	0,00	AGENZIA FORESTALE REGIONALE	
1482	Beni immobili n.a.c.	1.2.2.02.09.99.999	Indisponibile	PALAZZO BOVARINO - F2 CANTINA	TR	SAN VENANZO	PALAZZO BOVARINO	10/07/1975			TRASFERIMENTO A TITOLO GRATUITO	Valore catastale	4.790,02	0,00	1.197,50	4.790,02	0,00	1.197,50	0,00	0,00	0,00	AGENZIA FORESTALE REGIONALE	
2372	Beni immobili n.a.c.	1.2.2.02.09.99.999	Indisponibile	PARCO SETTE FRATI - BAGNI	TR	SAN VENANZO	SETTE FRATI OSPEDALETTO	07/11/2017			TRASFERIMENTO A TITOLO GRATUITO	Valore catastale	8.456,62	0,00	2.114,15	8.456,62	0,00	2.114,15	0,00	0,00	0,00	AGENZIA FORESTALE REGIONALE	Variazione catastale del 2018-La data di acquisizione si riferisce all'accatastamento dell'immobile
2373	Beni immobili n.a.c.	1.2.2.02.09.99.999	Indisponibile	PARCO SETTE FRATI - CABINA ELETTRICA	TR	SAN VENANZO	SETTE FRATI OSPEDALETTO	07/11/2017			TRASFERIMENTO A TITOLO GRATUITO	Valore catastale	4.772,04	0,00	1.193,01	4.772,04	0,00	1.193,01	0,00	0,00	0,00	AGENZIA FORESTALE REGIONALE	Variazione catastale del 2017-La data di acquisizione si riferisce all'accatastamento dell'immobile
865	Beni immobili n.a.c.	1.2.2.02.09.99.999	Indisponibile	PIAN DEL LECCIONE - RUDERE	TR	SAN VENANZO	PIAN DEL LECCIONE	10/07/1975			TRASFERIMENTO A TITOLO GRATUITO	Valore relazione di stima	0,00	0,00	13.300,00	0,00	0,00	13.300,00	0,00	0,00	0,00	AGENZIA FORESTALE REGIONALE	Relazione di Stima 2017 - Potere Edificatorio
157	Fabbricati ad uso commerciale di valore culturale, storico ed artistico	1.2.2.02.10.02.001	Indisponibile	PICCOLO MONDO - F1 RICETTIVITA' TURISTICA	TR	SAN VENANZO	SAN VITO	10/07/1975	18/07/2017		TRASFERIMENTO A TITOLO GRATUITO	Valore catastale	812.796,56	0,00	203.199,14	812.796,56	0,00	203.199,14	0,00	0,00	0,00	REGIONE	
376	Fabbricati rurali	1.2.2.02.09.05.001	Indisponibile	POD. ACQUIRELLA - FABBRICATO RURALE	TR	SAN VENANZO	MONTE PEGLIA	10/07/1975			TRASFERIMENTO A TITOLO GRATUITO	Valore relazione di stima	0,00	0,00	12.000,00	0,00	0,00	12.000,00	0,00	0,00	0,00	AGENZIA FORESTALE REGIONALE	Relazione di Stima 2017 - Potere Edificatorio
109	Beni immobili n.a.c.	1.2.2.02.09.99.999	Disponibile	POD. BRUCIASASSO - unita' collabente	TR	SAN VENANZO	BRUCIASASSO	10/07/1975			TRASFERIMENTO A TITOLO GRATUITO	Valore perizia di stima	76.752,00	0,00	19.188,00	76.752,00	0,00	19.188,00	0,00	0,00	0,00	AGENZIA FORESTALE REGIONALE	Perizia di stima con presa d'atto DGR 1365 del 31.10.2014.
329	Fabbricati ad uso abitativo	1.2.2.02.09.01.001	Indisponibile	POD. CASA BIANCA - F1 - ABITAZIONE RURALE	TR	SAN VENANZO	SAN VITO IN MONTE	10/07/1975			TRASFERIMENTO A TITOLO GRATUITO	Valore catastale	65.940,67	0,00	16.485,17	65.940,67	0,00	16.485,17	0,00	0,00	0,00	AGENZIA FORESTALE REGIONALE	Aggiornamento valutazione con valore catastale, anno 2017.
327	Beni immobili n.a.c.	1.2.2.02.09.99.999	Indisponibile	POD. CASA BIANCA - F2 RUDERE	TR	SAN VENANZO	SAN VITO IN MONTE	10/07/1975			TRASFERIMENTO A TITOLO GRATUITO	Valore catastale	0,00	0,00	0,00	0,00	0,00	0,00	0,00	0,00	0,00	AGENZIA FORESTALE REGIONALE	Valore ricompreso nel Fabbricato cod. 329
434	Beni immobili di valore culturale, storico ed artistico n.a.c.	1.2.2.02.10.99.999	Indisponibile	POD. CASELLA I - FABBRICATO RURALE	TR	SAN VENANZO	VOC. CASELLA	10/07/1975	21/04/2007		TRASFERIMENTO A TITOLO GRATUITO	Valore relazione di stima	0,00	0,00	29.800,00	0,00	0,00	29.800,00	0,00	0,00	0,00	AGENZIA FORESTALE REGIONALE	Relazione di Stima 2017 - Potere Edificatorio
799	Beni immobili n.a.c.	1.2.2.02.09.99.999	Disponibile	POD. CASISENZA - Unità Collabente	TR	SAN VENANZO	CASISENZA	10/07/1975			TRASFERIMENTO A TITOLO GRATUITO	Valore perizia di stima	68.806,88	0,00	17.201,72	68.806,88	0,00	17.201,72	0,00	0,00	0,00	AGENZIA FORESTALE REGIONALE	Perizia di stima con presa d'atto DGR 1365 del 31.10.2014.
221	Beni immobili n.a.c.	1.2.2.02.09.99.999	Indisponibile	POD. CHIUSURE - F1	TR	SAN VENANZO	CHIUSURE	28/05/1980			TRASFERIMENTO A TITOLO GRATUITO	Valore relazione di stima	0,00	0,00	33.400,00	0,00	0,00	33.400,00	0,00	0,00	0,00	AGENZIA FORESTALE REGIONALE	Relazione di Stima 2017 - Potere Edificatorio
829	Beni immobili n.a.c.	1.2.2.02.09.99.999	Indisponibile	POD. CHIUSURE - F2 - RUDERE	TR	SAN VENANZO	CHIUSURE	28/05/1980			TRASFERIMENTO A TITOLO GRATUITO	Valore relazione di stima	0,00	0,00	5.000,00	0,00	0,00	5.000,00	0,00	0,00	0,00	AGENZIA FORESTALE REGIONALE	Relazione di Stima 2017 - Potere Edificatorio
223	Beni immobili n.a.c.	1.2.2.02.09.99.999	Indisponibile	POD. CHIUSURE - F3 - RUDERE	TR	SAN VENANZO	CHIUSURE	28/05/1980			TRASFERIMENTO A TITOLO GRATUITO	Valore relazione di stima	0,00	0,00	2.700,00	0,00	0,00	2.700,00	0,00	0,00	0,00	AGENZIA FORESTALE REGIONALE	Relazione di Stima 2017 - Potere Edificatorio
143	Beni immobili n.a.c.	1.2.2.02.09.99.999	Disponibile	POD. COLONIA - F1	TR	SAN VENANZO	POD. COLONIA	10/07/1975			TRASFERIMENTO A TITOLO GRATUITO	Valore perizia di stima	122.201,02	0,00	30.550,26	122.201,02	0,00	30.550,26	0,00	0,00	0,00	AGENZIA FORESTALE REGIONALE	Il valore riguarda l'intero complesso immobiliare. Perizia di stima con presa d'atto DGR 1365 del 31-10-2014.
703	Beni immobili n.a.c.	1.2.2.02.09.99.999	Disponibile	POD. COLONIA - F2	TR	SAN VENANZO	POD. COLONIA	10/07/1975			TRASFERIMENTO A TITOLO GRATUITO	Valore perizia di stima	0,00	0,00	0,00	0,00	0,00	0,00	0,00	0,00	0,00	AGENZIA FORESTALE REGIONALE	Il valore è ricompreso in F1 id. n. 143. Perizia di stima con presa d'atto DGR 1365 del 31-10-2014.
941	Beni immobili n.a.c.	1.2.2.02.09.99.999	Disponibile	POD. COLONIA - F3	TR	SAN VENANZO	POD. COLONIA	10/07/1975			TRASFERIMENTO A TITOLO GRATUITO	Valore perizia di stima	0,00	0,00	0,00	0,00	0,00	0,00	0,00	0,00	0,00	AGENZIA FORESTALE REGIONALE	Il valore è ricompreso in F1 id. n. 143. Perizia di stima con presa d'atto DGR 1365 del 31-10-2014.
815	Fabbricati ad uso abitativo	1.2.2.02.09.01.001	Indisponibile	POD. CORGNETE - ABITAZIONE	TR	SAN VENANZO	POD. CORGNETE	10/07/1975			TRASFERIMENTO A TITOLO GRATUITO	Valore catastale	62.470,46	0,00	15.617,62	62.470,46	0,00	15.617,62	0,00	0,00	0,00	AGENZIA FORESTALE REGIONALE	
210	Beni immobili n.a.c.	1.2.2.02.09.99.999	Indisponibile	POD. CORNO - FABBRICATO RURALE	TR	SAN VENANZO	SAN VITO IN MONTE	10/07/1975			TRASFERIMENTO A TITOLO GRATUITO	Valore relazione di stima	0,00	0,00	44.800,00	0,00	0,00	44.800,00	0,00	0,00	0,00	AGENZIA FORESTALE REGIONALE	Relazione di Stima 2017 - Potere Edificatorio

Codice identificativo univoco del bene-N (Codice Fabbricato da Sistema)	Classificazione secondo il piano dei conti dello Stato Patrimoniale in base al D.lgs.118/2011 (Descrizione)	Classificazione secondo il piano dei conti dello Stato Patrimoniale in base al D.lgs.118/2011 (Codice)	Classificazione ai sensi del codice civile (demaniale, disponibile, indisponibile)	Denominazione	Prov.	Comune	Indirizzo	Data di acquisizione	Data Decreto di Vincolo ai sensi del D.lgs 42/04	Data fine lavori straordinari	Modalità di acquisizione	Criterio di valutazione secondo i principi del D.lgs 118/2011	Valore dell'immobile secondo i principi del D.lgs 118/2011 al 31/12/2019 (euro)	Costi straordinari al 31/12/2019 (euro)	Valore terreno al 31/12/2019 (euro)	Valore dell'immobile secondo i principi del D.lgs 118/2011 al 31/12/2018 (euro)	Costi straordinari al 31/12/2018 (euro)	Valore terreno al 31/12/2018 (euro)	Differenze +/- tra il 2019 e il 2018	Differenze +/- tra il 2019 e il 2018	Differenze +/- tra il 2019 e il 2018	Ente Gestore	Note
114	Beni immobili n.a.c.	1.2.2.02.09.99.999	Indisponibile	POD. DI MONTARSONE - RUDERE	TR	SAN VENANZO	MONTARSONE	10/07/1975			TRASFERIMENTO A TITOLO GRATUITO	Valore relazione di stima	0,00	0,00	27.000,00	0,00	0,00	27.000,00	0,00	0,00	0,00	AGENZIA FORESTALE REGIONALE	Relazione di Stima 2017 - Potere Edificatorio
698	Beni immobili n.a.c.	1.2.2.02.09.99.999	Indisponibile	POD. FAENA - RUDERE	TR	SAN VENANZO	VOCABOLO FAENA	10/07/1975			TRASFERIMENTO A TITOLO GRATUITO	Valore relazione di stima	0,00	0,00	21.600,00	0,00	0,00	21.600,00	0,00	0,00	0,00	AGENZIA FORESTALE REGIONALE	Relazione di Stima 2017 - Potere Edificatorio
215	Fabbricati ad uso abitativo	1.2.2.02.09.01.001	Indisponibile	POD. FRANGIONE DI SOTTO - F1 ABITAZIONE	TR	SAN VENANZO	VOCABOLO MANIERI	28/05/1980			TRASFERIMENTO A TITOLO GRATUITO	Valore catastale	59.000,26	0,00	14.750,06	59.000,26	0,00	14.750,06	0,00	0,00	0,00	AGENZIA FORESTALE REGIONALE	
216	Beni immobili n.a.c.	1.2.2.02.09.99.999	Indisponibile	POD. FRANGIONE DI SOTTO - F2 MAGAZZINO	TR	SAN VENANZO	VOCABOLO MANIERI	28/05/1980			TRASFERIMENTO A TITOLO GRATUITO	Valore relazione di stima	0,00	0,00	5.900,00	0,00	0,00	5.900,00	0,00	0,00	0,00	AGENZIA FORESTALE REGIONALE	Relazione di Stima 2017 - Potere Edificatorio
218	Beni immobili n.a.c.	1.2.2.02.09.99.999	Indisponibile	POD. FRANGIONE DI SOTTO - F3 PORCILAIA	TR	SAN VENANZO	VOCABOLO MANIERI	28/05/1980			TRASFERIMENTO A TITOLO GRATUITO	Valore relazione di stima	0,00	0,00	10.200,00	0,00	0,00	10.200,00	0,00	0,00	0,00	AGENZIA FORESTALE REGIONALE	Relazione di Stima 2017 - Potere Edificatorio
828	Fabbricati rurali	1.2.2.02.09.05.001	Indisponibile	POD. FRANGIONE DI SOTTO - F4 STALLA e FIENILE	TR	SAN VENANZO	VOCABOLO MANIERI	28/05/1980			TRASFERIMENTO A TITOLO GRATUITO	Valore catastale	80.262,00	0,00	20.065,50	80.262,00	0,00	20.065,50	0,00	0,00	0,00	AGENZIA FORESTALE REGIONALE	
108	Beni immobili n.a.c.	1.2.2.02.09.99.999	Indisponibile	POD. FULIGNANO - F1 UNITA' COLLABENTE	TR	SAN VENANZO	FULIGNANO	28/05/1980			TRASFERIMENTO A TITOLO GRATUITO	Valore relazione di stima	0,00	0,00	36.000,00	0,00	0,00	36.000,00	0,00	0,00	0,00	AGENZIA FORESTALE REGIONALE	Relazione di Stima 2017 - Potere Edificatorio
1441	Beni immobili n.a.c.	1.2.2.02.09.99.999	Indisponibile	POD. FULIGNANO - F2 ANNESSO	TR	SAN VENANZO	FULIGNANO	28/05/1980			TRASFERIMENTO A TITOLO GRATUITO	Valore relazione di stima	0,00	0,00	9.000,00	0,00	0,00	9.000,00	0,00	0,00	0,00	AGENZIA FORESTALE REGIONALE	Relazione di Stima 2017 - Potere Edificatorio
107	Beni immobili n.a.c.	1.2.2.02.09.99.999	Indisponibile	POD. GREPPO MOLINO	TR	SAN VENANZO	GREPPO MOLINO	28/05/1980			TRASFERIMENTO A TITOLO GRATUITO	Valore relazione di stima	0,00	0,00	22.500,00	0,00	0,00	22.500,00	0,00	0,00	0,00	AGENZIA FORESTALE REGIONALE	Relazione di Stima 2017 - Potere Edificatorio
331	Beni immobili n.a.c.	1.2.2.02.09.99.999	Indisponibile	POD. IL POZZO - RUDERE	TR	SAN VENANZO	POD. IL POZZO	10/07/1975			TRASFERIMENTO A TITOLO GRATUITO	Valore relazione di stima	0,00	0,00	28.400,00	0,00	0,00	28.400,00	0,00	0,00	0,00	AGENZIA FORESTALE REGIONALE	Relazione di Stima 2017 - Potere Edificatorio
502	Fabbricati ad uso abitativo	1.2.2.02.09.01.001	Indisponibile	POD. LA ROTA - F1 ABITAZIONE	TR	SAN VENANZO	VOCABOLO LA ROTA	28/05/1980			TRASFERIMENTO A TITOLO GRATUITO	Valore catastale	55.945,34	0,00	13.986,34	55.945,34	0,00	13.986,34	0,00	0,00	0,00	AGENZIA FORESTALE REGIONALE	
503	Beni immobili n.a.c.	1.2.2.02.09.99.999	Indisponibile	POD. LA ROTA - F2 MAGAZZINO	TR	SAN VENANZO	VOCABOLO LA ROTA	28/05/1980			TRASFERIMENTO A TITOLO GRATUITO	Valore catastale	12.368,83	0,00	3.092,21	12.368,83	0,00	3.092,21	0,00	0,00	0,00	AGENZIA FORESTALE REGIONALE	
504	Beni immobili n.a.c.	1.2.2.02.09.99.999	Indisponibile	POD. LA ROTA - F3 MAGAZZINO	TR	SAN VENANZO	VOCABOLO LA ROTA	28/05/1980			TRASFERIMENTO A TITOLO GRATUITO	Valore catastale	1.249,92	0,00	312,48	1.249,92	0,00	312,48	0,00	0,00	0,00	AGENZIA FORESTALE REGIONALE	
505	Beni immobili n.a.c.	1.2.2.02.09.99.999	Indisponibile	POD. LA ROTA - F4 TETTOIA-FIENILE	TR	SAN VENANZO	VOCABOLO LA ROTA	28/05/1980			TRASFERIMENTO A TITOLO GRATUITO	Valore catastale	18.240,77	0,00	4.560,19	18.240,77	0,00	4.560,19	0,00	0,00	0,00	AGENZIA FORESTALE REGIONALE	
898	Fabbricati rurali	1.2.2.02.09.05.001	Indisponibile	POD. LA ROTA - F5 STALLA	TR	SAN VENANZO	VOCABOLO LA ROTA	28/05/1980			TRASFERIMENTO A TITOLO GRATUITO	Valore catastale	65.107,39	0,00	16.276,85	65.107,39	0,00	16.276,85	0,00	0,00	0,00	AGENZIA FORESTALE REGIONALE	
509	Beni immobili n.a.c.	1.2.2.02.09.99.999	Indisponibile	POD. LA ROTA - F6 RUDERE	TR	SAN VENANZO	VOCABOLO LA ROTA	28/05/1980			TRASFERIMENTO A TITOLO GRATUITO	Valore catastale	0,00	0,00	0,00	0,00	0,00	0,00	0,00	0,00	0,00	AGENZIA FORESTALE REGIONALE	Pertinenza non valutato
2031	Fabbricati rurali	1.2.2.02.09.05.001	Indisponibile	POD. LA ROTA - F7 STALLA	TR	SAN VENANZO	VOCABOLO LA ROTA	28/05/1980			TRASFERIMENTO A TITOLO GRATUITO	Valore catastale	5.970,05	0,00	1.492,51	5.970,05	0,00	1.492,51	0,00	0,00	0,00	AGENZIA FORESTALE REGIONALE	
797	Beni immobili n.a.c.	1.2.2.02.09.99.999	Indisponibile	POD. LE CIVITELLE - F1	TR	SAN VENANZO	LE CIVITELLE	28/05/1980			TRASFERIMENTO A TITOLO GRATUITO	Valore relazione di stima	0,00	0,00	48.000,00	0,00	0,00	48.000,00	0,00	0,00	0,00	AGENZIA FORESTALE REGIONALE	Relazione di Stima 2017 - Potere Edificatorio
370	Beni immobili n.a.c.	1.2.2.02.09.99.999	Indisponibile	POD. LE CIVITELLE - F2 - Annesso Rudere	TR	SAN VENANZO	LE CIVITELLE	28/05/1980			TRASFERIMENTO A TITOLO GRATUITO	Valore relazione di stima	0,00	0,00	7.000,00	0,00	0,00	7.000,00	0,00	0,00	0,00	AGENZIA FORESTALE REGIONALE	Relazione di Stima 2017 - Potere Edificatorio
850	Fabbricati ad uso abitativo	1.2.2.02.09.01.001	Indisponibile	POD. LE FONTANELLE - ABITAZIONE	TR	SAN VENANZO	VOCABOLO FONTANELLE	10/07/1975			TRASFERIMENTO A TITOLO GRATUITO	Valore catastale	67.558,85	0,00	16.889,71	67.558,85	0,00	16.889,71	0,00	0,00	0,00	AGENZIA FORESTALE REGIONALE	
879	Beni immobili n.a.c.	1.2.2.02.09.99.999	Indisponibile	POD. LE STAZZE	TR	SAN VENANZO	POD. LE STAZZE	10/07/1975			TRASFERIMENTO A TITOLO GRATUITO	Valore relazione di stima	0,00	0,00	10.000,00	0,00	0,00	10.000,00	0,00	0,00	0,00	AGENZIA FORESTALE REGIONALE	Relazione di Stima 2017 - Potere Edificatorio

Codice identificativo univoco del bene-N (Codice Fabbricato da Sistema)	Classificazione secondo il piano dei conti dello Stato Patrimoniale in base al D.lgs.118/2011 (Descrizione)	Classificazione secondo il piano dei conti dello Stato Patrimoniale in base al D.lgs.118/2011 (Codice)	Classificazione ai sensi del codice civile (demaniale, disponibile, indisponibile)	Denominazione	Prov.	Comune	Indirizzo	Data di acquisizione	Data Decreto di Vincolo ai sensi del D.lgs 42/04	Data fine lavori straordinari	Modalità di acquisizione	Criterio di valutazione secondo i principi del D.lgs 118/2011	Valore dell'immobile secondo i principi del D.lgs 118/2011 al 31/12/2019 (euro)	Costi straordinari al 31/12/2019 (euro)	Valore terreno al 31/12/2019 (euro)	Valore dell'immobile secondo i principi del D.lgs 118/2011 al 31/12/2018 (euro)	Costi straordinari al 31/12/2018 (euro)	Valore terreno al 31/12/2018 (euro)	Differenze +/- tra il 2019 e il 2018	Differenze +/- tra il 2019 e il 2018	Differenze +/- tra il 2019 e il 2018	Ente Gestore	Note
381	Fabbricati ad uso abitativo	1.2.2.02.09.01.001	Indisponibile	POD. LISCHIO - F1 - ABITAZIONE	TR	SAN VENANZO	LISCHIO	10/07/1975			TRASFERIMENTO A TITOLO GRATUITO	Valore catastale	72.882,43	0,00	18.220,61	72.882,43	0,00	18.220,61	0,00	0,00	0,00	AGENZIA FORESTALE REGIONALE	
873	Beni immobili n.a.c.	1.2.2.02.09.99.999	Indisponibile	POD. MANDRIOLI - FABBRICATO RURALE	TR	SAN VENANZO	MANDRIOLI	10/07/1975			TRASFERIMENTO A TITOLO GRATUITO	Valore relazione di stima	0,00	0,00	38.000,00	0,00	0,00	38.000,00	0,00	0,00	0,00	AGENZIA FORESTALE REGIONALE	Relazione di Stima 2017 - Potere Edificatorio
860	Beni immobili n.a.c.	1.2.2.02.09.99.999	Indisponibile	POD. MELONTA I - F1 - ABITAZIONE RUDERE	TR	SAN VENANZO	MELONTA	28/05/1980			TRASFERIMENTO A TITOLO GRATUITO	Valore relazione di stima	0,00	0,00	45.000,00	0,00	0,00	45.000,00	0,00	0,00	0,00	AGENZIA FORESTALE REGIONALE	Relazione di Stima 2017 - Potere Edificatorio
2017	Beni immobili n.a.c.	1.2.2.02.09.99.999	Indisponibile	POD. MELONTA I - F2 - ANNESSO RUDERE	TR	SAN VENANZO	MELONTA	28/05/1980			TRASFERIMENTO A TITOLO GRATUITO	Valore relazione di stima	0,00	0,00	1.000,00	0,00	0,00	1.000,00	0,00	0,00	0,00	AGENZIA FORESTALE REGIONALE	Relazione di Stima 2017 - Potere Edificatorio
103	Beni immobili n.a.c.	1.2.2.02.09.99.999	Indisponibile	POD. MELONTA II - RUDERE	TR	SAN VENANZO	MELONTA	28/05/1980			TRASFERIMENTO A TITOLO GRATUITO	Valore relazione di stima	0,00	0,00	36.900,00	0,00	0,00	36.900,00	0,00	0,00	0,00	AGENZIA FORESTALE REGIONALE	Relazione di Stima 2017 - Potere Edificatorio
794	Fabbricati ad uso abitativo di valore culturale, storico ed artistico	1.2.2.02.10.01.001	Indisponibile	POD. MESSAIA - F1 - ABITAZIONE	TR	SAN VENANZO	MESSAIA	10/07/1975	19/05/2011		TRASFERIMENTO A TITOLO GRATUITO	Valore catastale	60.908,74	0,00	15.227,18	60.908,74	0,00	15.227,18	0,00	0,00	0,00	AGENZIA FORESTALE REGIONALE	Variazione catastale 2018
407	Fabbricati rurali	1.2.2.02.09.05.001	Indisponibile	POD. MESSAIA - F2 - FABBRICATO RURALE	TR	SAN VENANZO	MESSAIA	10/07/1975			TRASFERIMENTO A TITOLO GRATUITO	Valore relazione di stima	0,00	0,00	13.000,00	0,00	0,00	13.000,00	0,00	0,00	0,00	AGENZIA FORESTALE REGIONALE	Relazione di Stima 2017 - Potere Edificatorio
101	Beni immobili n.a.c.	1.2.2.02.09.99.999	Indisponibile	POD. MONTAGNA - RUDERE	TR	SAN VENANZO	POD. MONTAGNA	10/07/1975			TRASFERIMENTO A TITOLO GRATUITO	Valore relazione di stima	0,00	0,00	11.000,00	0,00	0,00	11.000,00	0,00	0,00	0,00	AGENZIA FORESTALE REGIONALE	Relazione di Stima 2017 - Potere Edificatorio
321	Beni immobili n.a.c.	1.2.2.02.09.99.999	Indisponibile	POD. MONTE CUCCO - F1 RUDERE	TR	SAN VENANZO	MONTE CUCCO	10/07/1975			TRASFERIMENTO A TITOLO GRATUITO	Valore relazione di stima	0,00	0,00	8.300,00	0,00	0,00	8.300,00	0,00	0,00	0,00	AGENZIA FORESTALE REGIONALE	Relazione di Stima 2017 - Potere Edificatorio
948	Beni immobili n.a.c.	1.2.2.02.09.99.999	Indisponibile	POD. MONTE CUCCO - F2 RUDERE	TR	SAN VENANZO	MONTE CUCCO	10/07/1975			TRASFERIMENTO A TITOLO GRATUITO	Valore relazione di stima	0,00	0,00	5.000,00	0,00	0,00	5.000,00	0,00	0,00	0,00	AGENZIA FORESTALE REGIONALE	Relazione di Stima 2017 - Potere Edificatorio
209	Fabbricati rurali	1.2.2.02.09.05.001	Indisponibile	POD. MOSCALOCCHIO - F1 ABITAZIONE	TR	SAN VENANZO	VOC. MOSCALOCCHIO - PORNELLO	28/05/1980			TRASFERIMENTO A TITOLO GRATUITO	Valore catastale	128.717,90	0,00	32.179,48	128.717,90	0,00	32.179,48	0,00	0,00	0,00	AGENZIA FORESTALE REGIONALE	Aggiornamento valutazione con valore catastale, anno 2017.
825	Beni immobili di valore culturale, storico ed artistico n.a.c.	1.2.2.02.10.99.999	Indisponibile	POD. MOSCALOCCHIO - F2 RUDERE	TR	SAN VENANZO	VOC. MOSCALOCCHIO - PORNELLO	28/05/1980	15/12/2006		TRASFERIMENTO A TITOLO GRATUITO	Valore relazione di stima	0,00	0,00	22.800,00	0,00	0,00	22.800,00	0,00	0,00	0,00	AGENZIA FORESTALE REGIONALE	Relazione di Stima 2017 - Potere Edificatorio
211	Beni immobili n.a.c.	1.2.2.02.09.99.999	Indisponibile	POD. MOSCALOCCHIO - F3 RIMESSA ATTREZZI FIENILE	TR	SAN VENANZO	VOC. MOSCALOCCHIO - PORNELLO	28/05/1980			TRASFERIMENTO A TITOLO GRATUITO	Valore relazione di stima	0,00	0,00	6.000,00	0,00	0,00	6.000,00	0,00	0,00	0,00	AGENZIA FORESTALE REGIONALE	Relazione di Stima 2017 - Potere Edificatorio
826	Fabbricati rurali	1.2.2.02.09.05.001	Indisponibile	POD. MOSCALOCCHIO - F4 - FS STALLA	TR	SAN VENANZO	VOC. MOSCALOCCHIO - PORNELLO	28/05/1980			TRASFERIMENTO A TITOLO GRATUITO	Valore catastale	120.993,60	0,00	30.248,40	120.993,60	0,00	30.248,40	0,00	0,00	0,00	AGENZIA FORESTALE REGIONALE	
243	Fabbricati ad uso abitativo di valore culturale, storico ed artistico	1.2.2.02.10.01.001	Indisponibile	POD. PALARA - F1 ABITAZIONE	TR	SAN VENANZO	VOCABOLO PALARA	10/07/1975	19/07/2017		TRASFERIMENTO A TITOLO GRATUITO	Valore catastale	65.940,67	0,00	16.485,17	65.940,67	0,00	16.485,17	0,00	0,00	0,00	AGENZIA FORESTALE REGIONALE	
244	Beni immobili di valore culturale, storico ed artistico n.a.c.	1.2.2.02.10.99.999	Indisponibile	POD. PALARA - F2 RIMESSA ATTREZZI - RICOVERO ANIMALI	TR	SAN VENANZO	VOCABOLO PALARA	10/07/1975	19/07/2017		TRASFERIMENTO A TITOLO GRATUITO	Valore catastale	18.880,51	0,00	4.720,13	18.880,51	0,00	4.720,13	0,00	0,00	0,00	AGENZIA FORESTALE REGIONALE	
245	Fabbricati rurali	1.2.2.02.09.05.001	Indisponibile	POD. PALARA - F3 RIMESSA ATTREZZI - FIENILE	TR	SAN VENANZO	VOCABOLO PALARA	10/07/1975			TRASFERIMENTO A TITOLO GRATUITO	Valore catastale	41.064,58	0,00	10.266,14	41.064,58	0,00	10.266,14	0,00	0,00	0,00	AGENZIA FORESTALE REGIONALE	
827	Beni immobili n.a.c.	1.2.2.02.09.99.999	Indisponibile	POD. PATERNA - FABBRICATO RURALE	TR	SAN VENANZO	PATERNA	10/07/1975			TRASFERIMENTO A TITOLO GRATUITO	Valore relazione di stima	0,00	0,00	26.500,00	0,00	0,00	26.500,00	0,00	0,00	0,00	AGENZIA FORESTALE REGIONALE	Relazione di Stima 2017 - Potere Edificatorio
414	Beni immobili n.a.c.	1.2.2.02.09.99.999	Indisponibile	POD. PATRIARCA - RUDERE	TR	SAN VENANZO	PATRIARCA	28/05/1980			TRASFERIMENTO A TITOLO GRATUITO	Valore relazione di stima	0,00	0,00	40.000,00	0,00	0,00	40.000,00	0,00	0,00	0,00	AGENZIA FORESTALE REGIONALE	Relazione di Stima 2017 - Potere Edificatorio
404	Beni immobili n.a.c.	1.2.2.02.09.99.999	Disponibile	POD. POGROSSO	TR	SAN VENANZO	POGROSSO	10/07/1975			TRASFERIMENTO A TITOLO GRATUITO	Valore perizia di stima	134.594,66	0,00	33.648,66	134.594,66	0,00	33.648,66	0,00	0,00	0,00	AGENZIA FORESTALE REGIONALE	Perizia di stima con presa d'atto DGR 1365 del 31.10.2014.
320	Beni immobili n.a.c.	1.2.2.02.09.99.999	Disponibile	POD. POLATELA - Unità Colabente	TR	SAN VENANZO	VOCABOLO POLATELLA	10/07/1975			TRASFERIMENTO A TITOLO GRATUITO	Valore perizia di stima	24.949,12	0,00	6.237,28	24.949,12	0,00	6.237,28	0,00	0,00	0,00	AGENZIA FORESTALE REGIONALE	Perizia di stima con presa d'atto DGR 1365 del 31.10.2014.

Codice identificativo univoco del bene-N (Codice Fabbricato da Sistema)	Classificazione secondo il piano dei conti dello Stato Patrimoniale in base al D.lgs.118/2011 (Descrizione)	Classificazione secondo il piano dei conti dello Stato Patrimoniale in base al D.lgs.118/2011 (Codice)	Classificazione ai sensi del codice civile (demaniale, disponibile, indisponibile)	Denominazione	Prov.	Comune	Indirizzo	Data di acquisizione	Data Decreto di Vincolo ai sensi del D.lgs 42/04	Data fine lavori straordinari	Modalità di acquisizione	Criterio di valutazione secondo i principi del D.lgs 118/2011	Valore dell'immobile secondo i principi del D.lgs 118/2011 al 31/12/2019 (euro)	Costi straordinari al 31/12/2019 (euro)	Valore terreno al 31/12/2019 (euro)	Valore dell'immobile secondo i principi del D.lgs 118/2011 al 31/12/2018 (euro)	Costi straordinari al 31/12/2018 (euro)	Valore terreno al 31/12/2018 (euro)	Differenze +/- tra il 2019 e il 2018	Differenze +/- tra il 2019 e il 2018	Differenze +/- tra il 2019 e il 2018	Ente Gestore	Note
322	Fabbricati ad uso abitativo di valore culturale, storico ed artistico	1.2.2.02.10.01.001	Indisponibile	POD. POMASCIANO - F1 ABITAZIONE	TR	SAN VENANZO	FRAZIONE SAN VITO IN MONTE	10/07/1975	24/01/2013		TRASFERIMENTO A TITOLO GRATUITO	Valore catastale	104.116,99	0,00	26.029,25	104.116,99	0,00	26.029,25	0,00	0,00	0,00	AGENZIA FORESTALE REGIONALE	
888	Beni immobili n.a.c.	1.2.2.02.09.99.999	Indisponibile	POD. POMONTONE - RUDERE	TR	SAN VENANZO	POMONTONE	28/05/1980			TRASFERIMENTO A TITOLO GRATUITO	Valore relazione di stima	0,00	0,00	51.000,00	0,00	0,00	51.000,00	0,00	0,00	0,00	AGENZIA FORESTALE REGIONALE	Relazione di Stima 2017 - Potere Edificatorio
110	Fabbricati ad uso abitativo di valore culturale, storico ed artistico	1.2.2.02.10.01.001	Indisponibile	POD. PORCARECCIA - F1 ABITAZIONE RURALE	TR	SAN VENANZO	PORCARECCIA	10/07/1975	10/11/2015		TRASFERIMENTO A TITOLO GRATUITO	Valore catastale	31.235,90	0,00	7.808,98	31.235,90	0,00	7.808,98	0,00	0,00	0,00	AGENZIA FORESTALE REGIONALE	
421	Beni immobili di valore culturale, storico ed artistico n.a.c.	1.2.2.02.10.99.999	Indisponibile	POD. PORCARECCIA - F2 ABITAZIONE RURALE	TR	SAN VENANZO	PORCARECCIA	10/07/1975	10/10/2015		TRASFERIMENTO A TITOLO GRATUITO	Valore relazione di stima	0,00	0,00	15.800,00	0,00	0,00	15.800,00	0,00	0,00	0,00	AGENZIA FORESTALE REGIONALE	Relazione di Stima 2017 - Potere Edificatorio
96	Beni immobili n.a.c.	1.2.2.02.09.99.999	Indisponibile	POD. QUATTRO QUERCE	TR	SAN VENANZO	QUATTRO QUERCE	28/05/1980			TRASFERIMENTO A TITOLO GRATUITO	Valore relazione di stima	0,00	0,00	36.000,00	0,00	0,00	36.000,00	0,00	0,00	0,00	AGENZIA FORESTALE REGIONALE	Relazione di Stima 2017 - Potere Edificatorio
2082	Beni immobili n.a.c.	1.2.2.02.09.99.999	Indisponibile	POD. QUATTRO QUERCE - MAGAZZINO (canile)	TR	SAN VENANZO	PODERE QUATTROQUERCE	28/05/1980			TRASFERIMENTO A TITOLO GRATUITO	Valore catastale	3.998,40	0,00	999,60	3.998,40	0,00	999,60	0,00	0,00	0,00	AGENZIA FORESTALE REGIONALE	Aggiornamento valutazione con valore catastale, anno 2017.
325	Beni immobili n.a.c.	1.2.2.02.09.99.999	Indisponibile	POD. ROTA PRONA - ABITAZIONE	TR	SAN VENANZO	VOC. ROTA	10/07/1975			TRASFERIMENTO A TITOLO GRATUITO	Valore catastale	29.152,70	0,00	7.288,18	29.152,70	0,00	7.288,18	0,00	0,00	0,00	AGENZIA FORESTALE REGIONALE	
423	Fabbricati ad uso abitativo	1.2.2.02.09.01.001	Indisponibile	POD. S. ANTLIA 1 - Abitazione	TR	SAN VENANZO	VOC. S. ANTLIA n. 39	28/05/1980			TRASFERIMENTO A TITOLO GRATUITO	Valore catastale	182.726,21	0,00	45.681,55	182.726,21	0,00	45.681,55	0,00	0,00	0,00	AGENZIA FORESTALE REGIONALE	
857	Beni immobili n.a.c.	1.2.2.02.09.99.999	Indisponibile	POD. S. ANTLIA 2 - Abitazione Rudere	TR	SAN VENANZO	POD. S. ANTLIA	28/05/1980			TRASFERIMENTO A TITOLO GRATUITO	Valore relazione di stima	104.224,50	0,00	26.056,13	104.224,50	0,00	26.056,13	0,00	0,00	0,00	AGENZIA FORESTALE REGIONALE	Valutazione sommaria 2013 - in corso di regolarizzazione catastale
338	Beni immobili n.a.c.	1.2.2.02.09.99.999	Indisponibile	POD. S. LUCIA - F1 ABITAZIONE RUDERE	TR	SAN VENANZO	SAN VENANZO	28/05/1980			TRASFERIMENTO A TITOLO GRATUITO	Valore relazione di stima	0,00	0,00	43.000,00	0,00	0,00	43.000,00	0,00	0,00	0,00	AGENZIA FORESTALE REGIONALE	Relazione di Stima 2017 - Potere Edificatorio
339	Beni immobili n.a.c.	1.2.2.02.09.99.999	Indisponibile	POD. S. LUCIA - F2 ANNESSO RUDERE	TR	SAN VENANZO	SAN VENANZO	28/05/1980			TRASFERIMENTO A TITOLO GRATUITO	Valore relazione di stima	0,00	0,00	5.800,00	0,00	0,00	5.800,00	0,00	0,00	0,00	AGENZIA FORESTALE REGIONALE	Relazione di Stima 2017 - Potere Edificatorio
944	Beni immobili n.a.c.	1.2.2.02.09.99.999	Indisponibile	POD. SCHIANTONE - F1 EX-FABBRICATO RURALE (Rudere)	TR	SAN VENANZO	SCHIANTONE	10/07/1975			TRASFERIMENTO A TITOLO GRATUITO	Valore relazione di stima	0,00	0,00	43.500,00	0,00	0,00	43.500,00	0,00	0,00	0,00	AGENZIA FORESTALE REGIONALE	Relazione di Stima 2017 - Potere Edificatorio
437	Beni immobili n.a.c.	1.2.2.02.09.99.999	Indisponibile	POD. SCHIANTONE - F2 ANNESSO (Rudere)	TR	SAN VENANZO	SCHIANTONE	10/07/1975			TRASFERIMENTO A TITOLO GRATUITO	Valore relazione di stima	0,00	0,00	6.300,00	0,00	0,00	6.300,00	0,00	0,00	0,00	AGENZIA FORESTALE REGIONALE	Relazione di Stima 2017 - Potere Edificatorio
1459	Fabbricati ad uso abitativo di valore culturale, storico ed artistico	1.2.2.02.10.01.001	Indisponibile	POD. SIANO - F1 ABITAZIONE	TR	SAN VENANZO	VOCABOLO SIANO	10/07/1975	19/05/2011		TRASFERIMENTO A TITOLO GRATUITO	Valore catastale	54.093,31	0,00	13.523,33	54.093,31	0,00	13.523,33	0,00	0,00	0,00	AGENZIA FORESTALE REGIONALE	
874	Beni immobili di valore culturale, storico ed artistico n.a.c.	1.2.2.02.10.99.999	Indisponibile	POD. SIANO - F2 RICOVERO ANIMALI	TR	SAN VENANZO	VOCABOLO SIANO	10/07/1975	26/05/2011		TRASFERIMENTO A TITOLO GRATUITO	Valore catastale	6.996,86	0,00	1.749,22	6.996,86	0,00	1.749,22	0,00	0,00	0,00	AGENZIA FORESTALE REGIONALE	
2084	Fabbricati rurali	1.2.2.02.09.05.001	Indisponibile	POD. SIANO - F3 TETTOIA	TR	SAN VENANZO	VOCABOLO SIANO	10/07/1975			TRASFERIMENTO A TITOLO GRATUITO	Valore catastale	20.115,65	0,00	5.028,91	20.115,65	0,00	5.028,91	0,00	0,00	0,00	AGENZIA FORESTALE REGIONALE	
2085	Fabbricati rurali	1.2.2.02.09.05.001	Indisponibile	POD. SIANO - F4 TETTOIA	TR	SAN VENANZO	VOCABOLO SIANO	10/07/1975			TRASFERIMENTO A TITOLO GRATUITO	Valore catastale	52.038,34	0,00	13.009,58	52.038,34	0,00	13.009,58	0,00	0,00	0,00	AGENZIA FORESTALE REGIONALE	
356	Fabbricati rurali	1.2.2.02.09.05.001	Indisponibile	POD. SORBARE DI SOPRA - F1 RUDERE	TR	SAN VENANZO	SORBARE DI SOPRA	10/07/1975			TRASFERIMENTO A TITOLO GRATUITO	Valore relazione di stima	0,00	0,00	60.000,00	0,00	0,00	60.000,00	0,00	0,00	0,00	AGENZIA FORESTALE REGIONALE	Relazione di Stima 2017 - Potere Edificatorio
357	Fabbricati rurali	1.2.2.02.09.05.001	Indisponibile	POD. SORBARE DI SOPRA - F2 RUDERE	TR	SAN VENANZO	SORBARE DI SOPRA	10/07/1975			TRASFERIMENTO A TITOLO GRATUITO	Valore relazione di stima	0,00	0,00	3.800,00	0,00	0,00	3.800,00	0,00	0,00	0,00	AGENZIA FORESTALE REGIONALE	Relazione di Stima 2017 - Potere Edificatorio
852	Beni immobili n.a.c.	1.2.2.02.09.99.999	Indisponibile	POD. SORBARE DI SOTTO 1 - F1 RUDERE	TR	SAN VENANZO	SORBARE DI SOTTO	10/07/1975			TRASFERIMENTO A TITOLO GRATUITO	Valore relazione di stima	0,00	0,00	35.200,00	0,00	0,00	35.200,00	0,00	0,00	0,00	AGENZIA FORESTALE REGIONALE	Relazione di Stima 2017 - Potere Edificatorio
372	Beni immobili n.a.c.	1.2.2.02.09.99.999	Indisponibile	POD. SORBARE DI SOTTO 1 - F2 RUDERE	TR	SAN VENANZO	SORBARE DI SOTTO	10/07/1975			TRASFERIMENTO A TITOLO GRATUITO	Valore relazione di stima	0,00	0,00	8.000,00	0,00	0,00	8.000,00	0,00	0,00	0,00	AGENZIA FORESTALE REGIONALE	Relazione di Stima 2017 - Potere Edificatorio

Codice identificativo univoco del bene-N (Codice Fabbricato da Sistema)	Classificazione secondo il piano dei conti dello Stato Patrimoniale in base al D.lgs.118/2011 (Descrizione)	Classificazione secondo il piano dei conti dello Stato Patrimoniale in base al D.lgs.118/2011 (Codice)	Classificazione ai sensi del codice civile (demaniale, disponibile, indisponibile)	Denominazione	Prov.	Comune	Indirizzo	Data di acquisizione	Data Decreto di Vincolo ai sensi del D.lgs 42/04	Data fine lavori straordinari	Modalità di acquisizione	Criterio di valutazione secondo i principi del D.lgs 118/2011	Valore dell'immobile secondo i principi del D.lgs 118/2011 al 31/12/2019 (euro)	Costi straordinari al 31/12/2019 (euro)	Valore terreno al 31/12/2019 (euro)	Valore dell'immobile secondo i principi del D.lgs 118/2011 al 31/12/2018 (euro)	Costi straordinari al 31/12/2018 (euro)	Valore terreno al 31/12/2018 (euro)	Differenze +/- tra il 2019 e il 2018	Differenze +/- tra il 2019 e il 2018	Differenze +/- tra il 2019 e il 2018	Ente Gestore	Note
895	Beni immobili n.a.c.	1.2.2.02.09.99.999	Indisponibile	POD. SORBARE DI SOTTO 2 - RUDERE	TR	SAN VENANZO	SORBARE DI SOTTO	10/07/1975			TRASFERIMENTO A TITOLO GRATUITO	Valore relazione di stima	0,00	0,00	21.000,00	0,00	0,00	21.000,00	0,00	0,00	0,00	AGENZIA FORESTALE REGIONALE	Relazione di Stima 2017 - Potere Edificatorio
399	Fabbricati ad uso abitativo di valore culturale, storico ed artistico	1.2.2.02.10.01.001	Disponibile	POD. SORBELLO - F1 ABITAZIONE	TR	SAN VENANZO	VOCABOLO SORBELLO	10/07/1975	18/09/2012		TRASFERIMENTO A TITOLO GRATUITO	Valore catastale	49.560,00	0,00	12.390,00	49.560,00	0,00	12.390,00	0,00	0,00	0,00	AGENZIA FORESTALE REGIONALE	
400	Beni immobili n.a.c.	1.2.2.02.09.99.999	Indisponibile	POD. SORBELLO - F2 UNITA' COLLABENTE	TR	SAN VENANZO	VOCABOLO SORBELLO	10/07/1975			TRASFERIMENTO A TITOLO GRATUITO	Valore relazione di stima	0,00	0,00	11.000,00	0,00	0,00	11.000,00	0,00	0,00	0,00	AGENZIA FORESTALE REGIONALE	Relazione di Stima 2017 - Potere Edificatorio
858	Fabbricati ad uso abitativo di valore culturale, storico ed artistico	1.2.2.02.10.01.001	Indisponibile	POD. TARTUFOLO - F1 ABITAZIONE	TR	SAN VENANZO	TARTUFOLO	10/07/1975	19/05/2011		TRASFERIMENTO A TITOLO GRATUITO	Valore catastale	63.137,09	0,00	15.784,27	63.137,09	0,00	15.784,27	0,00	0,00	0,00	AGENZIA FORESTALE REGIONALE	
859	Fabbricati rurali	1.2.2.02.09.05.001	Indisponibile	POD. TARTUFOLO - F2 MAGAZZINO	TR	SAN VENANZO	TARTUFOLO	10/07/1975			TRASFERIMENTO A TITOLO GRATUITO	Valore catastale	14.992,32	0,00	3.748,08	14.992,32	0,00	3.748,08	0,00	0,00	0,00	AGENZIA FORESTALE REGIONALE	
798	Beni immobili n.a.c.	1.2.2.02.09.99.999	Indisponibile	POD. TERRE BIANCHE	TR	SAN VENANZO	TERRE BIANCHE	10/07/1975			TRASFERIMENTO A TITOLO GRATUITO	Valore relazione di stima	0,00	0,00	29.000,00	0,00	0,00	29.000,00	0,00	0,00	0,00	AGENZIA FORESTALE REGIONALE	Relazione di Stima 2017 - Potere Edificatorio
712	Fabbricati ad uso abitativo di valore culturale, storico ed artistico	1.2.2.02.10.01.001	Indisponibile	POD. TORRICELLE - F1 ABITAZIONE	TR	SAN VENANZO	POD. TORRICELLE	10/07/1975	11/01/2013		TRASFERIMENTO A TITOLO GRATUITO	Valore catastale	52.058,50	0,00	13.014,62	52.058,50	0,00	13.014,62	0,00	0,00	0,00	AGENZIA FORESTALE REGIONALE	Aggiornamento valutazione con valore catastale, anno 2017.
453	Fabbricati ad uso abitativo di valore culturale, storico ed artistico	1.2.2.02.10.01.001	Indisponibile	POD. TORRICELLE - F2 MAGAZZINO RUDERE	TR	SAN VENANZO	POD. TORRICELLE	10/07/1975	11/01/2013		TRASFERIMENTO A TITOLO GRATUITO	Valore catastale	7.496,83	0,00	1.874,21	7.496,83	0,00	1.874,21	0,00	0,00	0,00	AGENZIA FORESTALE REGIONALE	Aggiornamento valutazione con valore catastale, anno 2017.
97	Beni immobili n.a.c.	1.2.2.02.09.99.999	Disponibile	POD. TRIPPE TROPPE - F1 Unità Collabente	TR	SAN VENANZO	TRIPPE TROPPE	10/07/1975			TRASFERIMENTO A TITOLO GRATUITO	Valore perizia di stima	73.492,80	0,00	18.373,20	73.492,80	0,00	18.373,20	0,00	0,00	0,00	AGENZIA FORESTALE REGIONALE	Il valore riguarda l'intero complesso immobiliare. Perizia di stima con presa d'atto DGR 1365 del 31.10.2014.
565	Beni immobili n.a.c.	1.2.2.02.09.99.999	Disponibile	POD. TRIPPE TROPPE - F2 Unità Collabente	TR	SAN VENANZO	TRIPPE TROPPE	10/07/1975			TRASFERIMENTO A TITOLO GRATUITO	Valore perizia di stima	0,00	0,00	0,00	0,00	0,00	0,00	0,00	0,00	0,00	AGENZIA FORESTALE REGIONALE	Il valore è ricompreso in quello dell'intero complesso immobiliare indicato in F1 id. n. 97. Perizia di stima con presa d'atto DGR 1365 del 31.10.2014.
566	Beni immobili n.a.c.	1.2.2.02.09.99.999	Disponibile	POD. TRIPPE TROPPE - F3 Unità Collabente	TR	SAN VENANZO	TRIPPE TROPPE	10/07/1975			TRASFERIMENTO A TITOLO GRATUITO	Valore perizia di stima	0,00	0,00	0,00	0,00	0,00	0,00	0,00	0,00	0,00	AGENZIA FORESTALE REGIONALE	Il valore è ricompreso in quello dell'intero complesso immobiliare indicato in F1 id. n. 97. Perizia di stima con presa d'atto DGR 1365 del 31.10.2014.
796	Beni immobili n.a.c.	1.2.2.02.09.99.999	Disponibile	POD. VALLE L'AlA	TR	SAN VENANZO	PODERE VALLE L'AlA	28/05/1980			TRASFERIMENTO A TITOLO GRATUITO	Valore perizia di stima	96.705,48	0,00	24.176,37	96.705,48	0,00	24.176,37	0,00	0,00	0,00	AGENZIA FORESTALE REGIONALE	Il valore riguarda l'intero complesso immobiliare. Perizia di stima con presa d'atto DGR 1365 del 31.10.2014.
106	Beni immobili n.a.c.	1.2.2.02.09.99.999	Disponibile	POD. VALLE L'AlA - F2 RIMESSA ATTREZZI	TR	SAN VENANZO	PODERE VALLE L'AlA	28/05/1980			TRASFERIMENTO A TITOLO GRATUITO	Valore perizia di stima	0,00	0,00	0,00	0,00	0,00	0,00	0,00	0,00	0,00	AGENZIA FORESTALE REGIONALE	Il valore è ricompreso in quello dell'intero complesso immobiliare indicato in F1 id. n. 796. Perizia di stima con presa d'atto DGR 1365 del 31.10.2014.
98	Beni immobili n.a.c.	1.2.2.02.09.99.999	Disponibile	POD. VILLALBA I	TR	SAN VENANZO	VOCABOLO VILLALBA	28/05/1980			TRASFERIMENTO A TITOLO GRATUITO	Valore perizia di stima	114.565,44	0,00	28.641,36	114.565,44	0,00	28.641,36	0,00	0,00	0,00	AGENZIA FORESTALE REGIONALE	Perizia di stima con presa d'Atto DGR 1365 del 31.10.2014.
1442	Beni immobili n.a.c.	1.2.2.02.09.99.999	Indisponibile	POD. VILLALBA I - Ex-fenile	TR	SAN VENANZO	VOCABOLO VILLALBA	28/05/1980			TRASFERIMENTO A TITOLO GRATUITO	Valore relazione di stima	0,00	0,00	5.300,00	0,00	0,00	5.300,00	0,00	0,00	0,00	AGENZIA FORESTALE REGIONALE	Relazione di Stima 2017 - Potere Edificatorio - Assegnata la corretta classificazione del bene provenienza Fabbricati ad uso abitativo
164	Fabbricati ad uso abitativo	1.2.2.02.09.01.001	Indisponibile	POD. VILLALBA II - F1 ABITAZIONE RURALE	TR	SAN VENANZO	VILLALBA II	28/05/1980			TRASFERIMENTO A TITOLO GRATUITO	Valore catastale	48.588,29	0,00	12.147,07	48.588,29	0,00	12.147,07	0,00	0,00	0,00	AGENZIA FORESTALE REGIONALE	Aggiornamento valutazione con valore catastale, anno 2017 - Assegnata la corretta classificazione del bene provenienza Beni immobili n.a.c.
736	Beni immobili n.a.c.	1.2.2.02.09.99.999	Indisponibile	POD. VILLALBA II - F2 ANNESSO (RUDERE)	TR	SAN VENANZO	POD. VILLALBA II	28/05/1980			TRASFERIMENTO A TITOLO GRATUITO	Valore relazione di stima	0,00	0,00	3.700,00	0,00	0,00	3.700,00	0,00	0,00	0,00	AGENZIA FORESTALE REGIONALE	Relazione di Stima 2017 - Potere Edificatorio
953	Beni immobili n.a.c.	1.2.2.02.09.99.999	Indisponibile	POD. VILLALBA II - F3 - RUDERE	TR	SAN VENANZO	VILLALBA II	28/05/1980			TRASFERIMENTO A TITOLO GRATUITO	Valore relazione di stima	0,00	0,00	4.300,00	0,00	0,00	4.300,00	0,00	0,00	0,00	AGENZIA FORESTALE REGIONALE	Relazione di Stima 2017 - Potere Edificatorio
717	Beni immobili n.a.c.	1.2.2.02.09.99.999	Indisponibile	POD. CASELLA - F1	TR	SAN VENANZO	CASELLA	10/07/1975			TRASFERIMENTO A TITOLO GRATUITO	Valore relazione di stima	0,00	0,00	24.500,00	0,00	0,00	24.500,00	0,00	0,00	0,00	AGENZIA FORESTALE REGIONALE	Relazione di Stima 2017 - Potere Edificatorio
946	Beni immobili n.a.c.	1.2.2.02.09.99.999	Indisponibile	POD. CASELLA - F2 - RUDERE	TR	SAN VENANZO	CASELLA	10/07/1975			TRASFERIMENTO A TITOLO GRATUITO	Valore relazione di stima	0,00	0,00	3.500,00	0,00	0,00	3.500,00	0,00	0,00	0,00	AGENZIA FORESTALE REGIONALE	Relazione di Stima 2017 - Potere Edificatorio
111	Beni immobili n.a.c.	1.2.2.02.09.99.999	Disponibile	PODERE BADIA	TR	SAN VENANZO	MONACELLE	28/05/1980			TRASFERIMENTO A TITOLO GRATUITO	Valore perizia di stima	74.603,36	0,00	18.650,84	74.603,36	0,00	18.650,84	0,00	0,00	0,00	AGENZIA FORESTALE REGIONALE	Perizia di stima con presa d'Atto DGR 1365 del 31.10.2014

Codice identificativo univoco del bene-N (Codice Fabbricato da Sistema)	Classificazione secondo il piano dei conti dello Stato Patrimoniale in base al D.lgs.118/2011 (Descrizione)	Classificazione secondo il piano dei conti dello Stato Patrimoniale in base al D.lgs.118/2011 (Codice)	Classificazione ai sensi del codice civile (demaniale, disponibile, indisponibile)	Denominazione	Prov.	Comune	Indirizzo	Data di acquisizione	Data Decreto di Vincolo ai sensi del D.lgs 42/04	Data fine lavori straordinari	Modalità di acquisizione	Criterio di valutazione secondo i principi del D.lgs 118/2011	Valore dell'immobile secondo i principi del D.lgs 118/2011 al 31/12/2019 (euro)	Costi straordinari al 31/12/2019 (euro)	Valore terreno al 31/12/2019 (euro)	Valore dell'immobile secondo i principi del D.lgs 118/2011 al 31/12/2018 (euro)	Costi straordinari al 31/12/2018 (euro)	Valore terreno al 31/12/2018 (euro)	Differenze +/- tra il 2019 e il 2018	Differenze +/- tra il 2019 e il 2018	Differenze +/- tra il 2019 e il 2018	Ente Gestore	Note
332	Fabbricati ad uso abitativo	1.2.2.02.09.01.001	Indisponibile	PODERE CAMPO GRANDE NUOVO - F1 ABITAZIONE	TR	SAN VENANZO	VOCABOLO CAMPOGRANDE	28/05/1980			TRASFERIMENTO A TITOLO GRATUITO	Valore catastale	72.757,44	0,00	18.189,36	72.757,44	0,00	18.189,36	0,00	0,00	0,00	AGENZIA FORESTALE REGIONALE	
353	Fabbricati rurali	1.2.2.02.09.05.001	Indisponibile	PODERE CAMPO GRANDE NUOVO - F2 FRENILE - STALLA	TR	SAN VENANZO	COMPAGNIA	28/05/1980			TRASFERIMENTO A TITOLO GRATUITO	Valore catastale	118.700,40	0,00	29.675,10	118.700,40	0,00	29.675,10	0,00	0,00	0,00	AGENZIA FORESTALE REGIONALE	
856	Beni immobili di valore culturale, storico ed artistico n.a.c.	1.2.2.02.10.99.999	Indisponibile	PODERE CAMPO GRANDE VECCHIO - F1 EX ABITAZIONE RURALE - RUDERE	TR	SAN VENANZO	Campogrande	28/05/1980	21/05/2007		TRASFERIMENTO A TITOLO GRATUITO	Valore relazione di stima	0,00	0,00	42.700,00	0,00	0,00	42.700,00	0,00	0,00	0,00	AGENZIA FORESTALE REGIONALE	Relazione di Stima 2017 - Potere Edificatorio
355	Beni immobili di valore culturale, storico ed artistico n.a.c.	1.2.2.02.10.99.999	Indisponibile	PODERE CAMPO GRANDE VECCHIO - F2 EX FRENILE - RUDERE	TR	SAN VENANZO	Campogrande	28/05/1980	30/05/2007		TRASFERIMENTO A TITOLO GRATUITO	Valore relazione di stima	0,00	0,00	4.900,00	0,00	0,00	4.900,00	0,00	0,00	0,00	AGENZIA FORESTALE REGIONALE	Relazione di Stima 2017 - Potere Edificatorio
104	Fabbricati rurali	1.2.2.02.09.05.001	Indisponibile	PODERE CAMPO GRANDE VECCHIO - F3 ANNESSI	TR	SAN VENANZO	COMPAGNIA	28/05/1980			TRASFERIMENTO A TITOLO GRATUITO	Valore catastale	83.101,20	0,00	20.775,30	83.101,20	0,00	20.775,30	0,00	0,00	0,00	AGENZIA FORESTALE REGIONALE	
177	Fabbricati ad uso abitativo	1.2.2.02.09.01.001	Disponibile	PODERE CASA VECCHIA - F1	TR	SAN VENANZO	POD. CASA VECCHIA	10/07/1975			TRASFERIMENTO A TITOLO GRATUITO	Valore catastale	173.072,93	0,00	43.268,23	173.072,93	0,00	43.268,23	0,00	0,00	0,00	AGENZIA FORESTALE REGIONALE	
179	Fabbricati ad uso abitativo	1.2.2.02.09.01.001	Disponibile	PODERE CASA VECCHIA - F2	TR	SAN VENANZO	PODERE CASA VECCHIA	10/07/1975			TRASFERIMENTO A TITOLO GRATUITO	Valore catastale	70.348,99	0,00	17.587,25	70.348,99	0,00	17.587,25	0,00	0,00	0,00	AGENZIA FORESTALE REGIONALE	
875	Fabbricati ad uso abitativo	1.2.2.02.09.01.001	Indisponibile	PODERE CASANOVA - F1 ABITAZIONE RURALE	TR	SAN VENANZO	CASANOVA	28/05/1980			TRASFERIMENTO A TITOLO GRATUITO	Valore catastale	104.465,09	0,00	26.116,27	104.465,09	0,00	26.116,27	0,00	0,00	0,00	AGENZIA FORESTALE REGIONALE	Variazione catastale del 2017
419	Fabbricati ad uso abitativo	1.2.2.02.09.01.001	Indisponibile	PODERE CASANOVA - F2 GARAGE	TR	SAN VENANZO	CASANOVA	28/05/1980			TRASFERIMENTO A TITOLO GRATUITO	Valore catastale	12.743,81	0,00	3.185,95	12.743,81	0,00	3.185,95	0,00	0,00	0,00	AGENZIA FORESTALE REGIONALE	
385	Fabbricati ad uso abitativo di valore culturale, storico ed artistico	1.2.2.02.10.01.001	Indisponibile	PODERE CASELLA O PAGANINO - F1 ABITAZIONE E FABBRICATI PER FUNZIONI PRODUTTIVE	TR	SAN VENANZO	VOC. CASELLA	28/05/1980	12/06/2007		TRASFERIMENTO A TITOLO GRATUITO	Valore catastale	325.352,83	0,00	81.338,21	325.352,83	0,00	81.338,21	0,00	0,00	0,00	AGENZIA FORESTALE REGIONALE	
142	Beni immobili n.a.c.	1.2.2.02.09.99.999	Indisponibile	PODERE FORNACE - F1	TR	SAN VENANZO	FORNACE	28/05/1980			TRASFERIMENTO A TITOLO GRATUITO	Valore relazione di stima	0,00	0,00	22.000,00	0,00	0,00	22.000,00	0,00	0,00	0,00	AGENZIA FORESTALE REGIONALE	Relazione di Stima 2017 - Potere Edificatorio
118	Beni immobili n.a.c.	1.2.2.02.09.99.999	Indisponibile	PODERE FORNACE - F2 - Annesso RUDERE	TR	SAN VENANZO	FORNACE	28/05/1980			TRASFERIMENTO A TITOLO GRATUITO	Valore relazione di stima	0,00	0,00	5.500,00	0,00	0,00	5.500,00	0,00	0,00	0,00	AGENZIA FORESTALE REGIONALE	Relazione di Stima 2017 - Potere Edificatorio
2077	Beni immobili n.a.c.	1.2.2.02.09.99.999	Indisponibile	PODERE FORNACE - F3 - RUDERE	TR	SAN VENANZO	FORNACE	28/05/1980			TRASFERIMENTO A TITOLO GRATUITO	Valore relazione di stima	0,00	0,00	11.800,00	0,00	0,00	11.800,00	0,00	0,00	0,00	AGENZIA FORESTALE REGIONALE	Relazione di Stima 2017 - Potere Edificatorio
116	Beni immobili n.a.c.	1.2.2.02.09.99.999	Indisponibile	PODERE ILIANO	TR	SAN VENANZO	ILIANO	28/05/1980			TRASFERIMENTO A TITOLO GRATUITO	Valore relazione di stima	0,00	0,00	57.700,00	0,00	0,00	57.700,00	0,00	0,00	0,00	AGENZIA FORESTALE REGIONALE	Relazione di Stima 2017 - Potere Edificatorio
813	Beni immobili di valore culturale, storico ed artistico n.a.c.	1.2.2.02.10.99.999	Indisponibile	PODERE LA GUARDIA	TR	SAN VENANZO	POGGIO LA GUARDIA	28/05/1980	18/09/2012		TRASFERIMENTO A TITOLO GRATUITO	Valore relazione di stima	0,00	0,00	38.000,00	0,00	0,00	38.000,00	0,00	0,00	0,00	AGENZIA FORESTALE REGIONALE	Relazione di Stima 2017 - Potere Edificatorio
150	Beni immobili n.a.c.	1.2.2.02.09.99.999	Indisponibile	PODERE S.MARIA - F1 ABITAZIONE RUDERE	TR	SAN VENANZO	VOCABOLO BELVEDERE	28/05/1980			TRASFERIMENTO A TITOLO GRATUITO	Valore relazione di stima	0,00	0,00	45.000,00	0,00	0,00	45.000,00	0,00	0,00	0,00	AGENZIA FORESTALE REGIONALE	Relazione di Stima 2017 - Potere Edificatorio
709	Beni immobili n.a.c.	1.2.2.02.09.99.999	Indisponibile	PODERE S.MARIA - F2 RUDERE	TR	SAN VENANZO	VOCABOLO BELVEDERE	28/05/1980			TRASFERIMENTO A TITOLO GRATUITO	Valore relazione di stima	0,00	0,00	4.200,00	0,00	0,00	4.200,00	0,00	0,00	0,00	AGENZIA FORESTALE REGIONALE	Relazione di Stima 2017 - Potere Edificatorio
2030	Fabbricati rurali	1.2.2.02.09.05.001	Indisponibile	PODERE S.ROSA O FRANZIONE DI SOPRA - F3 STALLA	TR	SAN VENANZO	S.ROSA	28/05/1980			TRASFERIMENTO A TITOLO GRATUITO	Valore catastale	51.531,65	0,00	12.882,91	51.531,65	0,00	12.882,91	0,00	0,00	0,00	AGENZIA FORESTALE REGIONALE	
224	Fabbricati ad uso abitativo	1.2.2.02.09.01.001	Indisponibile	PODERE S.ROSA O FRANZIONE DI SOPRA - F1 ABITAZIONE	TR	SAN VENANZO	S.ROSA	28/05/1980			TRASFERIMENTO A TITOLO GRATUITO	Valore catastale	78.769,15	0,00	19.692,29	78.769,15	0,00	19.692,29	0,00	0,00	0,00	AGENZIA FORESTALE REGIONALE	
2029	Fabbricati rurali	1.2.2.02.09.05.001	Indisponibile	PODERE S.ROSA O FRANZIONE DI SOPRA - F2 STALLA ANNESSO	TR	SAN VENANZO	S.ROSA	28/05/1980			TRASFERIMENTO A TITOLO GRATUITO	Valore catastale	12.508,61	0,00	3.127,15	12.508,61	0,00	3.127,15	0,00	0,00	0,00	AGENZIA FORESTALE REGIONALE	
117	Beni immobili n.a.c.	1.2.2.02.09.99.999	Indisponibile	PORCARECCIA - FABBRICATO RURALE	TR	SAN VENANZO	PORCARECCIA	28/05/1980			TRASFERIMENTO A TITOLO GRATUITO	Valore relazione di stima	0,00	0,00	10.600,00	0,00	0,00	10.600,00	0,00	0,00	0,00	AGENZIA FORESTALE REGIONALE	Relazione di Stima 2017 - Potere Edificatorio

Codice identificativo univoco del bene-N (Codice Fabbricato da Sistema)	Classificazione secondo il piano dei conti dello Stato Patrimoniale in base al D.lgs.118/2011 (Descrizione)	Classificazione secondo il piano dei conti dello Stato Patrimoniale in base al D.lgs.118/2011 (Codice)	Classificazione ai sensi del codice civile (demaniale, disponibile, indisponibile)	Denominazione	Prov.	Comune	Indirizzo	Data di acquisizione	Data Decreto di Vincolo ai sensi del D.lgs 42/04	Data fine lavori straordinari	Modalità di acquisizione	Criterio di valutazione secondo i principi del D.lgs 118/2011	Valore dell'immobile secondo i principi del D.lgs 118/2011 al 31/12/2019 (euro)	Costi straordinari al 31/12/2019 (euro)	Valore terreno al 31/12/2019 (euro)	Valore dell'immobile secondo i principi del D.lgs 118/2011 al 31/12/2018 (euro)	Costi straordinari al 31/12/2018 (euro)	Valore terreno al 31/12/2018 (euro)	Differenze +/- tra il 2019 e il 2018	Differenze +/- tra il 2019 e il 2018	Differenze +/- tra il 2019 e il 2018	Ente Gestore	Note
304	Fabbricati ad uso abitativo	1.2.2.02.09.01.001	Indisponibile	PORNELLO P.33 - ABITAZIONE	TR	SAN VENANZO	PORNELLO	28/05/1980			TRASFERIMENTO A TITOLO GRATUITO	Valore catastale	42.146,50	0,00	10.536,62	42.146,50	0,00	10.536,62	0,00	0,00	0,00	AGENZIA FORESTALE REGIONALE	
708	Beni immobili n.a.c.	1.2.2.02.09.99.999	Indisponibile	SELVA DEL PECCIA - RUDERE	TR	SAN VENANZO	SELVA DEL PECCIA	10/07/1975			TRASFERIMENTO A TITOLO GRATUITO	Valore relazione di stima	0,00	0,00	51.000,00	0,00	0,00	51.000,00	0,00	0,00	0,00	AGENZIA FORESTALE REGIONALE	Relazione di Stima 2017 - Potere Edificatorio
435	Fabbricati ad uso commerciale	1.2.2.02.09.02.001	Indisponibile	SETTE FRATI - LABORATORIO SCIENTIFICO	TR	SAN VENANZO	SETTE FRATI	28/05/1980			TRASFERIMENTO A TITOLO GRATUITO	Valore catastale	124.142,09	0,00	31.035,52	124.142,09	0,00	31.035,52	0,00	0,00	0,00	AGENZIA FORESTALE REGIONALE	
2075	Fabbricati ad uso commerciale	1.2.2.02.09.02.001	Indisponibile	SETTE FRATI - SALA POLIFUNZIONALE	TR	SAN VENANZO	SETTE FRATI	15/06/2011			TRASFERIMENTO A TITOLO GRATUITO	Valore catastale	21.683,09	0,00	5.420,77	21.683,09	0,00	5.420,77	0,00	0,00	0,00	AGENZIA FORESTALE REGIONALE	Fabbricato realizzato successivamente all'acquisizione del terreno. La data di acquisizione indicata riguarda la data della costituzione.
2347	Fabbricati ad uso commerciale	1.2.2.02.09.02.001	Indisponibile	SETTE FRATI BAR RISTORANTE	TR	SAN VENANZO	SETTE FRATI	10/07/1975			TRASFERIMENTO A TITOLO GRATUITO	Valore catastale	44.427,77	0,00	11.106,94	44.427,77	0,00	11.106,94	0,00	0,00	0,00	AGENZIA FORESTALE REGIONALE	
2010	Infrastrutture telematiche	1.2.2.02.09.09.001	Indisponibile	STAZIONE RADIO MONTE PEGLIA (F1)	TR	SAN VENANZO	VOCABOLO MONTE PEGLIA	26/07/2011			TRASFERIMENTO A TITOLO GRATUITO	Valore catastale	142.724,40	0,00	35.681,10	142.724,40	0,00	35.681,10	0,00	0,00	0,00	AGENZIA FORESTALE REGIONALE	Fabbricato realizzato successivamente all'acquisizione del terreno. La data di acquisizione indicata riguarda la data della costituzione.
2011	Infrastrutture telematiche	1.2.2.02.09.09.001	Indisponibile	STAZIONE RADIO MONTE PEGLIA (F2)	TR	SAN VENANZO	VOCABOLO MONTE PEGLIA	26/07/2011			TRASFERIMENTO A TITOLO GRATUITO	Valore catastale	110.947,20	0,00	27.736,80	110.947,20	0,00	27.736,80	0,00	0,00	0,00	AGENZIA FORESTALE REGIONALE	Fabbricato realizzato successivamente all'acquisizione del terreno. La data di acquisizione indicata riguarda la data della costituzione.
2012	Infrastrutture telematiche	1.2.2.02.09.09.001	Indisponibile	STAZIONE RADIO MONTE PEGLIA (F3)	TR	SAN VENANZO	VOCABOLO MONTE PEGLIA	26/07/2011			TRASFERIMENTO A TITOLO GRATUITO	Valore catastale	287.305,20	0,00	71.826,30	287.305,20	0,00	71.826,30	0,00	0,00	0,00	AGENZIA FORESTALE REGIONALE	Fabbricato realizzato successivamente all'acquisizione del terreno. La data di acquisizione indicata riguarda la data della costituzione.
436	Fabbricati rurali	1.2.2.02.09.05.001	Indisponibile	TROSCIONE - FABBRICATO RURALE	TR	SAN VENANZO	TROSCIONE	10/07/1975			TRASFERIMENTO A TITOLO GRATUITO	Valore relazione di stima	0,00	0,00	25.000,00	0,00	0,00	25.000,00	0,00	0,00	0,00	AGENZIA FORESTALE REGIONALE	Relazione di Stima 2017 - Potere Edificatorio
576	Fabbricati ad uso strumentale	1.2.2.02.09.19.001	Indisponibile	VIVAIO CASTEL SAN FELICE	PG	SANT'ANATOLIA DI NARCO	CASTEL SAN FELICE	12/05/1980			TRASFERIMENTO A TITOLO GRATUITO	Valore catastale	166.371,66	0,00	41.592,92	166.371,66	0,00	41.592,92	0,00	0,00	0,00	AGENZIA FORESTALE REGIONALE	
2200	Fabbricati ad uso strumentale	1.2.2.02.09.19.001	Indisponibile	BOCCADORO	PG	SCHEGGIA E PASCELUPO	LOCALITA' VALDORBA	10/07/1975			TRASFERIMENTO A TITOLO GRATUITO	Valore catastale	14.577,02	0,00	3.644,26	14.577,02	0,00	3.644,26	0,00	0,00	0,00	AGENZIA FORESTALE REGIONALE	
2028	Infrastrutture Demaniali	1.2.2.01.01.01.001	Demaniale	MAGAZZINO DI PONTE CALCARA SS 360 ARCEVIENSE KM 72+800	PG	SCHEGGIA E PASCELUPO	PONTE CALCARA	13/11/2009			TRASFERIMENTO A TITOLO GRATUITO	Valore catastale	8.676,86	0,00	2.169,22	8.676,86	0,00	2.169,22	0,00	0,00	0,00	PROVINCIA	
2032	Infrastrutture Demaniali	1.2.2.01.01.01.001	Demaniale	MAGAZZINO DI SCHEGGIA SS 298 EUGUBINA KM 1+650	PG	SCHEGGIA E PASCELUPO	COLLE	13/11/2009			TRASFERIMENTO A TITOLO GRATUITO	Valore catastale	16.679,04	0,00	4.169,76	16.679,04	0,00	4.169,76	0,00	0,00	0,00	PROVINCIA	
2033	Infrastrutture Demaniali	1.2.2.01.01.01.001	Demaniale	MAGAZZINO DI SCHEGGIA SS 298 EUGUBINA KM 1+650	PG	SCHEGGIA E PASCELUPO	COLLE	13/11/2009			TRASFERIMENTO A TITOLO GRATUITO	Valore catastale	2.255,23	0,00	563,81	2.255,23	0,00	563,81	0,00	0,00	0,00	PROVINCIA	
2034	Infrastrutture Demaniali	1.2.2.01.01.01.001	Demaniale	MAGAZZINO DI SCHEGGIA SS 298 EUGUBINA KM 1+800	PG	SCHEGGIA E PASCELUPO	SCHEGGIA	13/11/2009			TRASFERIMENTO A TITOLO GRATUITO	Valore catastale	1.895,04	0,00	473,76	1.895,04	0,00	473,76	0,00	0,00	0,00	PROVINCIA	
2194	Altri Beni Immobili Demaniali	1.2.2.01.02.01.001	Demaniale	CASA CANTONIERA - Il Soglio S.S. n. 319 Km 9+700	PG	SELLANO	Soglio	04/12/2009			TRASFERIMENTO A TITOLO GRATUITO	Valore catastale	32.449,54	0,00	8.112,38	32.449,54	0,00	8.112,38	0,00	0,00	0,00	REGIONE	
172	Fabbricati ad uso strumentale	1.2.2.02.09.19.001	Indisponibile	CA' FURLANO II - RIFUGIO	PG	SPELLO	MADONNA DI COPERNIERI	10/07/1975			TRASFERIMENTO A TITOLO GRATUITO	Valore catastale	8.433,60	0,00	2.108,40	8.433,60	0,00	2.108,40	0,00	0,00	0,00	AGENZIA FORESTALE REGIONALE	
170	Beni immobili n.a.c.	1.2.2.02.09.99.999	Indisponibile	CA' FURLANO I - F1 RUDERE	PG	SPELLO	MADONNA DI COPERNIERI	10/07/1975			TRASFERIMENTO A TITOLO GRATUITO	Valore catastale	26.237,57	0,00	6.559,39	26.237,57	0,00	6.559,39	0,00	0,00	0,00	AGENZIA FORESTALE REGIONALE	
171	Beni immobili n.a.c.	1.2.2.02.09.99.999	Indisponibile	CA' FURLANO I - F2 STALLA	PG	SPELLO	MADONNA DI COPERNIERI	10/07/1975			TRASFERIMENTO A TITOLO GRATUITO	Valore catastale	27.904,13	0,00	6.976,03	27.904,13	0,00	6.976,03	0,00	0,00	0,00	AGENZIA FORESTALE REGIONALE	
2115	Fabbricati ad uso strumentale	1.2.2.02.09.19.001	Indisponibile	IL CASTELLACCIO - Centrale Termica	PG	SPELLO	Via Castellaccio piano T	29/09/2001			DEVOLUZIONE	Valore catastale	78.842,40	0,00	19.710,60	78.842,40	0,00	19.710,60	0,00	0,00	0,00	REGIONE	
1092	Fabbricati ad uso strumentale	1.2.2.02.09.19.001	Disponibile	IL CASTELLACCIO - FECCIOI I - F1 ABITAZIONE	PG	SPELLO	LOC. FECCIOI	29/09/2001			DEVOLUZIONE	Valore catastale	504.737,69	0,00	126.184,42	117.132,29	0,00	29.283,07	387.605,40	0,00	96.901,35	REGIONE	Aggiornamento catastale anno 2019

Codice identificativo univoco del bene-N (Codice Fabbricato da Sistema)	Classificazione secondo il piano dei conti dello Stato Patrimoniale in base al D.lgs.118/2011 (Descrizione)	Classificazione secondo il piano dei conti dello Stato Patrimoniale in base al D.lgs.118/2011 (Codice)	Classificazione ai sensi del codice civile (demaniale, disponibile, indisponibile)	Denominazione	Prov.	Comune	Indirizzo	Data di acquisizione	Data Decreto di Vincolo ai sensi del D.lgs 42/04	Data fine lavori straordinari	Modalità di acquisizione	Criterio di valutazione secondo i principi del D.lgs 118/2011	Valore dell'immobile secondo i principi del D.lgs 118/2011 al 31/12/2019 (euro)	Costi straordinari al 31/12/2019 (euro)	Valore terreno al 31/12/2019 (euro)	Valore dell'immobile secondo i principi del D.lgs 118/2011 al 31/12/2018 (euro)	Costi straordinari al 31/12/2018 (euro)	Valore terreno al 31/12/2018 (euro)	Differenze +/- tra il 2019 e il 2018	Differenze +/- tra il 2019 e il 2018	Differenze +/- tra il 2019 e il 2018	Ente Gestore	Note
1093	Fabbricati ad uso strumentale	1.2.2.02.09.19.001	Disponibile	IL CASTELLACCIO - FECCIOLI 1 - F2 - CASA DI CURA	PG	SPELLO	LOC. FECCIOLI	29/09/2001			DEVOLUZIONE	Valore catastale	420.470,57	0,00	105.117,64	420.470,57	0,00	105.117,64	0,00	0,00	0,00	REGIONE	
1094	Beni immobili n.a.c.	1.2.2.02.09.99.999	Disponibile	IL CASTELLACCIO - FECCIOLI 1 - F3 RUDERE	PG	SPELLO	LOC. FECCIOLI	29/09/2001			DEVOLUZIONE	Valore catastale	0,00	0,00	0,00	0,00	0,00	0,00	0,00	0,00	0,00	REGIONE	Pertinenza valore con fabbricato cod. 1092
1095	Fabbricati ad uso strumentale	1.2.2.02.09.19.001	Indisponibile	IL CASTELLACCIO - FECCIOLI 2 - F1 ABITAZIONE	PG	SPELLO	LOC. FECCIOLI	29/09/2001			DEVOLUZIONE	Valore catastale	58.945,15	0,00	14.736,29	58.945,15	0,00	14.736,29	0,00	0,00	0,00	REGIONE	
1096	Fabbricati ad uso strumentale	1.2.2.02.09.19.001	Indisponibile	IL CASTELLACCIO - FECCIOLI 2 - F2 RICOVERO ANIMALI	PG	SPELLO	LOC. FECCIOLI	29/09/2001			DEVOLUZIONE	Valore catastale	24.190,66	0,00	6.047,66	24.190,66	0,00	6.047,66	0,00	0,00	0,00	REGIONE	
1087	Fabbricati ad uso strumentale	1.2.2.02.09.19.001	Indisponibile	IL CASTELLACCIO - FIORENTINA - F1 - Abitazione e stalle	PG	SPELLO	LOC. CASTELLACCIO	29/09/2001			DEVOLUZIONE	Valore catastale	66.218,88	0,00	16.554,72	66.218,88	0,00	16.554,72	0,00	0,00	0,00	REGIONE	
1088	Fabbricati ad uso strumentale	1.2.2.02.09.19.001	Indisponibile	IL CASTELLACCIO - FIORENTINA - F2 - Stalle	PG	SPELLO	LOC. CASTELLACCIO	29/09/2001			DEVOLUZIONE	Valore catastale	1.748,54	0,00	437,14	1.748,54	0,00	437,14	0,00	0,00	0,00	REGIONE	
1089	Fabbricati ad uso strumentale	1.2.2.02.09.19.001	Indisponibile	IL CASTELLACCIO - FIORENTINA - F3 - Fienile	PG	SPELLO	LOC. CASTELLACCIO	29/09/2001			DEVOLUZIONE	Valore catastale	20.060,54	0,00	5.015,14	20.060,54	0,00	5.015,14	0,00	0,00	0,00	REGIONE	
1079	Fabbricati ad uso strumentale	1.2.2.02.09.19.001	Indisponibile	IL CASTELLACCIO - F1 - Sede vivaio	PG	SPELLO	LOC. CASTELLACCIO	29/09/2001			DEVOLUZIONE	Valore catastale	310.433,93	0,00	77.608,48	310.433,93	0,00	77.608,48	0,00	0,00	0,00	REGIONE	
1080	Fabbricati ad uso strumentale	1.2.2.02.09.19.001	Indisponibile	IL CASTELLACCIO - F2 - Abitazioni salarati 1	PG	SPELLO	LOC. CASTELLACCIO	29/09/2001			DEVOLUZIONE	Valore catastale	140.560,90	0,00	35.140,22	140.560,90	0,00	35.140,22	0,00	0,00	0,00	REGIONE	
1081	Fabbricati ad uso strumentale	1.2.2.02.09.19.001	Indisponibile	IL CASTELLACCIO - F3 - Abitazioni salarati 2	PG	SPELLO	LOC. CASTELLACCIO	29/09/2001			DEVOLUZIONE	Valore catastale	116.258,69	0,00	29.064,67	116.258,69	0,00	29.064,67	0,00	0,00	0,00	REGIONE	
1082	Fabbricati ad uso strumentale	1.2.2.02.09.19.001	Indisponibile	IL CASTELLACCIO - F4 - Stalla con alito	PG	SPELLO	LOC. CASTELLACCIO	29/09/2001			DEVOLUZIONE	Valore catastale	54.905,09	0,00	13.726,27	54.905,09	0,00	13.726,27	0,00	0,00	0,00	REGIONE	
1083	Fabbricati ad uso strumentale	1.2.2.02.09.19.001	Indisponibile	IL CASTELLACCIO - F5 - RICOVERO ANIMALI, MAGAZZINI	PG	SPELLO	LOC. CASTELLACCIO	29/09/2001			DEVOLUZIONE	Valore catastale	9.578,69	0,00	2.394,67	9.578,69	0,00	2.394,67	0,00	0,00	0,00	REGIONE	
1084	Fabbricati ad uso strumentale	1.2.2.02.09.19.001	Indisponibile	IL CASTELLACCIO - F6 - Fienile	PG	SPELLO	LOC. CASTELLACCIO	29/09/2001			DEVOLUZIONE	Valore catastale	19.990,66	0,00	4.997,66	19.990,66	0,00	4.997,66	0,00	0,00	0,00	REGIONE	
1085	Fabbricati ad uso strumentale	1.2.2.02.09.19.001	Indisponibile	IL CASTELLACCIO - F7 - Magazzini	PG	SPELLO	LOC. CASTELLACCIO	29/09/2001			DEVOLUZIONE	Valore catastale	21.657,22	0,00	5.414,30	21.657,22	0,00	5.414,30	0,00	0,00	0,00	REGIONE	
1086	Fabbricati ad uso strumentale	1.2.2.02.09.19.001	Indisponibile	IL CASTELLACCIO - F8 - Fienessa, deposito	PG	SPELLO	LOC. CASTELLACCIO	29/09/2001			DEVOLUZIONE	Valore catastale	55.390,27	0,00	13.847,57	55.390,27	0,00	13.847,57	0,00	0,00	0,00	REGIONE	
1090	Fabbricati ad uso strumentale	1.2.2.02.09.19.001	Indisponibile	IL CASTELLACCIO - RIARELLA - F1 (Abitazione)	PG	SPELLO	LOC. CASTELLACCIO	29/09/2001			DEVOLUZIONE	Valore catastale	84.336,00	0,00	21.084,00	84.336,00	0,00	21.084,00	0,00	0,00	0,00	REGIONE	
1091	Fabbricati ad uso strumentale	1.2.2.02.09.19.001	Indisponibile	IL CASTELLACCIO - RIARELLA - F2 (Annesso)	PG	SPELLO	LOC. CASTELLACCIO	29/09/2001			DEVOLUZIONE	Valore catastale	3.665,09	0,00	916,27	3.665,09	0,00	916,27	0,00	0,00	0,00	REGIONE	
2113	Fabbricati ad uso strumentale	1.2.2.02.09.19.001	Indisponibile	IL CASTELLACCIO - SERRE	PG	SPELLO	Via Castellaccio piano T	29/09/2001			DEVOLUZIONE	Valore catastale	530.109,22	0,00	132.527,30	530.109,22	0,00	132.527,30	0,00	0,00	0,00	REGIONE	
2114	Fabbricati ad uso strumentale	1.2.2.02.09.19.001	Indisponibile	IL CASTELLACCIO - TETTOIA SERRE	PG	SPELLO	Via Castellaccio snc piano T	29/09/2001			DEVOLUZIONE	Valore catastale	38.871,17	0,00	9.717,79	38.871,17	0,00	9.717,79	0,00	0,00	0,00	REGIONE	
79	Beni immobili n.a.c.	1.2.2.02.09.99.999	Indisponibile	LA CACCETTA - RIFUGIO	PG	SPELLO	IL MACCHIONE	10/07/1975			TRASFERIMENTO A TITOLO GRATUITO	Valore catastale	1.083,26	0,00	270,82	1.083,26	0,00	270,82	0,00	0,00	0,00	AGENZIA FORESTALE REGIONALE	
77	Fabbricati ad uso strumentale	1.2.2.02.09.19.001	Indisponibile	MADONNA DI COPERNIERI - F1 ABITAZIONE	PG	SPELLO	MADONNA DI COPERNIERI	10/07/1975			TRASFERIMENTO A TITOLO GRATUITO	Valore catastale	122.441,09	0,00	30.610,27	122.441,09	0,00	30.610,27	0,00	0,00	0,00	AGENZIA FORESTALE REGIONALE	
202	Fabbricati ad uso strumentale	1.2.2.02.09.19.001	Indisponibile	MADONNA DI COPERNIERI - F2 MAGAZZINO	PG	SPELLO	MADONNA DI COPERNIERI	10/07/1975			TRASFERIMENTO A TITOLO GRATUITO	Valore catastale	2.831,81	0,00	707,95	2.831,81	0,00	707,95	0,00	0,00	0,00	AGENZIA FORESTALE REGIONALE	
203	Fabbricati ad uso strumentale	1.2.2.02.09.19.001	Indisponibile	MADONNA DI COPERNIERI - F3 STALLA	PG	SPELLO	MADONNA DI COPERNIERI	10/07/1975			TRASFERIMENTO A TITOLO GRATUITO	Valore catastale	20.240,64	0,00	5.060,16	20.240,64	0,00	5.060,16	0,00	0,00	0,00	AGENZIA FORESTALE REGIONALE	

Codice identificativo univoco del bene-N (Codice Fabbricato da Sistema)	Classificazione secondo il piano dei conti dello Stato Patrimoniale in base al D.lgs.118/2011 (Descrizione)	Classificazione secondo il piano dei conti dello Stato Patrimoniale in base al D.lgs.118/2011 (Codice)	Classificazione ai sensi del codice civile (demaniale, disponibile, indisponibile)	Denominazione	Prov.	Comune	Indirizzo	Data di acquisizione	Data Decreto di Vincolo ai sensi del D.lgs 42/04	Data fine lavori straordinari	Modalità di acquisizione	Criterio di valutazione secondo i principi del D.lgs 118/2011	Valore dell'immobile secondo i principi del D.lgs 118/2011 al 31/12/2019 (euro)	Costi straordinari al 31/12/2019 (euro)	Valore terreno al 31/12/2019 (euro)	Valore dell'immobile secondo i principi del D.lgs 118/2011 al 31/12/2018 (euro)	Costi straordinari al 31/12/2018 (euro)	Valore terreno al 31/12/2018 (euro)	Differenze +/- tra il 2019 e il 2018	Differenze +/- tra il 2019 e il 2018	Differenze +/- tra il 2019 e il 2018	Ente Gestore	Note
822	Beni immobili n.a.c.	1.2.2.02.09.99.999	Indisponibile	MADONNA DI COPERNIERI - F4 TETTOIA	PG	SPELLO	MADONNA DI COPERNIERI	10/07/1975			TRASFERIMENTO A TITOLO GRATUITO	Valore catastale	2.224,32	0,00	556,08	2.224,32	0,00	556,08	0,00	0,00	0,00	AGENZIA FORESTALE REGIONALE	
2103	Beni immobili n.a.c.	1.2.2.02.09.99.999	Indisponibile	MADONNA DI COPERNIERI - F5	PG	SPELLO	VIA COLPERNIERI	10/07/1975			TRASFERIMENTO A TITOLO GRATUITO	Valore catastale	0,00	0,00	0,00	0,00	0,00	0,00	0,00	0,00	0,00	AGENZIA FORESTALE REGIONALE	Pertinenza-valore ricompreso nel fabbricato cod. 77
169	Beni immobili n.a.c.	1.2.2.02.09.99.999	Indisponibile	MONTICELLI DI SOPRA - RUDERE	PG	SPELLO	MONTICELLI	10/07/1975			TRASFERIMENTO A TITOLO GRATUITO	Valore relazione di stima	0,00	0,00	24.885,00	0,00	0,00	24.885,00	0,00	0,00	0,00	AGENZIA FORESTALE REGIONALE	Relazione di Stima 2017 - Potere Edificatorio
159	Beni immobili n.a.c.	1.2.2.02.09.99.999	Indisponibile	MONTICELLI DI SOTTO - RUDERE	PG	SPELLO	MONTICELLI	10/07/1975			TRASFERIMENTO A TITOLO GRATUITO	Valore relazione di stima	0,00	0,00	67.515,00	0,00	0,00	67.515,00	0,00	0,00	0,00	AGENZIA FORESTALE REGIONALE	Relazione di Stima 2017 - Potere Edificatorio
230	Beni immobili n.a.c.	1.2.2.02.09.99.999	Indisponibile	SERMOLLA - STALLA	PG	SPELLO	LA SERMOLLA	10/07/1975			TRASFERIMENTO A TITOLO GRATUITO	Valore catastale	3.998,40	0,00	999,60	3.998,40	0,00	999,60	0,00	0,00	0,00	REGIONE	
2062	Infrastrutture Demaniali	1.2.2.01.01.01.001	Demaniale	CASA CANTONIERA DI CAMPELLO SS 3 FLAMMINIA KM 135-500	PG	SPOLETO	Via Flaminia Vecchia, Via Pompeo Campello	13/11/2009			TRASFERIMENTO A TITOLO GRATUITO	Valore catastale	91.968,58	0,00	22.992,14	91.968,58	0,00	22.992,14	0,00	0,00	0,00	PROVINCIA	
2143			Indisponibile	Centro operativo Beni storici dell'Umbria	PG	SPOLETO	Chiodo	20/09/2012			ACQUISIZIONE	Valore catastale	0,00	0,00	0,00	0,00	0,00	0,00	0,00	0,00	0,00	REGIONE	La Regione Umbria è proprietaria superficaria.
2138	Beni immobili n.a.c.	1.2.2.02.09.99.999	Indisponibile	DISCARICA S. ORSOLA F1	PG	SPOLETO	CASA S. ORSOLA	13/06/2013			ACQUISIZIONE	Valore acquisizione	0,00	0,00	15.370,74	0,00	0,00	15.370,74	0,00	0,00	0,00	VUS - VALLE UMBRA SERVIZI S.p.A.	Il valore del bene (rudere) è ricompreso nel valore di acquisizione dell'area. Il valore del terreno corrisponde al valore di acquisizione.
2139	Beni immobili n.a.c.	1.2.2.02.09.99.999	Indisponibile	DISCARICA S. ORSOLA F2	PG	SPOLETO	CASA S. ORSOLA	13/06/2013			ACQUISIZIONE	Valore catastale	27.846,00	0,00	2.919,33	27.846,00	0,00	2.919,33	0,00	0,00	0,00	VUS - VALLE UMBRA SERVIZI S.p.A.	Fabbricato realizzato successivamente all'acquisizione del terreno. La data di acquisizione indicata riguarda la data della costituzione. Il valore del terreno corrisponde al valore di acquisizione.
2140	Beni immobili n.a.c.	1.2.2.02.09.99.999	Indisponibile	DISCARICA S. ORSOLA F3	PG	SPOLETO	CASA S. ORSOLA	13/06/2013			ACQUISIZIONE	Valore catastale	19.383,00	0,00	1.655,25	19.383,00	0,00	1.655,25	0,00	0,00	0,00	VUS - VALLE UMBRA SERVIZI S.p.A.	Fabbricato realizzato successivamente all'acquisizione del terreno. La data di acquisizione indicata riguarda la data della costituzione. Il valore del terreno corrisponde al valore di acquisizione.
2141	Beni immobili n.a.c.	1.2.2.02.09.99.999	Indisponibile	DISCARICA S. ORSOLA F4	PG	SPOLETO	Frazione Uncinano	13/06/2013			ACQUISIZIONE	Valore catastale	42.298,20	0,00	1.824,07	42.298,20	0,00	1.824,07	0,00	0,00	0,00	VUS - VALLE UMBRA SERVIZI S.p.A.	Fabbricato realizzato successivamente all'acquisizione del terreno. La data di acquisizione indicata riguarda la data della costituzione. Il valore del terreno corrisponde al valore di acquisizione.
2142	Beni immobili n.a.c.	1.2.2.02.09.99.999	Indisponibile	DISCARICA S. ORSOLA F5	PG	SPOLETO	CASA S. ORSOLA	13/06/2013			ACQUISIZIONE	Valore catastale	10.920,00	0,00	745,27	10.920,00	0,00	745,27	0,00	0,00	0,00	VUS - VALLE UMBRA SERVIZI S.p.A.	Fabbricato realizzato successivamente all'acquisizione del terreno. La data di acquisizione indicata riguarda la data della costituzione. Il valore del terreno corrisponde al valore di acquisizione.
2145	Altri Beni Immobili Demaniali	1.2.2.01.02.01.001	Demaniale	Magazzino deposito idrico	PG	SPOLETO	Frazione San Brizio	17/06/2011			ESPROPRIO	Valore catastale	9.068,37	0,00	2.267,09	9.068,37	0,00	2.267,09	0,00	0,00	0,00	COMUNE	Fabbricato realizzato successivamente all'acquisizione del terreno. La data di acquisizione indicata riguarda la data della costituzione.
2144	Altri Beni Immobili Demaniali	1.2.2.01.02.01.001	Demaniale	Magazzino di Forza di Cerro Km 7+825 - ex SS 395	PG	SPOLETO	FORCA DI CERRO	04/12/2009			TRASFERIMENTO A TITOLO GRATUITO	Valore catastale	2.706,82	0,00	676,70	2.706,82	0,00	676,70	0,00	0,00	0,00	REGIONE	
2358	Beni immobili n.a.c.	1.2.2.02.09.99.999	Indisponibile	MAGAZZINO/OFFICINA	PG	SPOLETO	Capezzano	31/12/2015			ACQUISIZIONE	Valore acquisizione	422.718,67	0,00	105.679,67	422.718,67	0,00	105.679,67	0,00	0,00	0,00	AGENZIA FORESTALE REGIONALE	
2137	Beni immobili n.a.c.	1.2.2.02.09.99.999	Disponibile	PORETA	PG	SPOLETO	Frazione Poreta	02/02/2009			DEVOLUZIONE	Valore catastale	47.271,17	0,00	11.817,79	47.271,17	0,00	11.817,79	0,00	0,00	0,00	COMUNE	
2086	Altri Beni Immobili Demaniali	1.2.2.01.02.01.001	Demaniale	CABINA IDROELETTRICA - Voc. L'Antico	TR	TERNI	VOCABOLO L' ANTICO	16/09/1986			ACQUISIZIONE	Valore catastale	7.134,04	0,00	1.783,51	7.134,04	0,00	1.783,51	0,00	0,00	0,00	COMUNE	
2087	Altri Beni Immobili Demaniali	1.2.2.01.02.01.001	Demaniale	CASELLO FERROVIARIO GABELLETTA DI CESI	TR	TERNI	STRADA DI COLLESTACIO	24/07/2007			DEVOLUZIONE	Valore catastale	28.198,72	0,00	7.049,68	28.198,72	0,00	7.049,68	0,00	0,00	0,00	UMBRIA TPL E MOBILITA' S.p.A.	
2093	Altri Beni Immobili Demaniali	1.2.2.01.02.01.001	Demaniale	CASELLO FERROVIARIO GABELLETTA DI CESI KM 99+100	TR	TERNI	Strada di Condotto, 27, 05100 Terni	24/07/2007			DEVOLUZIONE	Valore catastale	29.890,22	0,00	7.472,56	29.890,22	0,00	7.472,56	0,00	0,00	0,00	UMBRIA TPL E MOBILITA' S.p.A.	
1493	Fabbricati ad uso strumentale	1.2.2.02.09.19.001	Indisponibile	EX ANCIAP - F1	TR	TERNI	PENTIMA BASSA	26/09/1991			ACQUISIZIONE	Valore acquisizione	6.829.317,31	257.006,46	1.707.329,33	6.829.317,31	257.006,46	1.707.329,33	0,00	0,00	0,00	REGIONE	Le opere straord. comprendono l'importo netto indicato con lo stato finale dei lavori del 03-04-1996 (Rif. DGR 5718 del 06/08/1996) e l'espletamento di pratiche catastali rif. DGR 9437 del 23/12/1993. In
1499	Fabbricati ad uso strumentale	1.2.2.02.09.19.001	Indisponibile	EX ANCIAP - F2	TR	TERNI	PENTIMA BASSA	10/02/2006			ACQUISIZIONE	Valore acquisizione	0,00	0,00	0,00	0,00	0,00	0,00	0,00	0,00	0,00	REGIONE	I valori sono indicati sulla scheda fabbricato "F1" cod.1499

Codice identificativo univoco del bene-N (Codice Fabbricato da Sistema)	Classificazione secondo il piano dei conti dello Stato Patrimoniale in base al D.lgs.118/2011 (Descrizione)	Classificazione secondo il piano dei conti dello Stato Patrimoniale in base al D.lgs.118/2011 (Codice)	Classificazione ai sensi del codice civile (demaniale, disponibile, indisponibile)	Denominazione	Prov.	Comune	Indirizzo	Data di acquisizione	Data Decreto di Vincolo ai sensi del D.lgs 42/04	Data fine lavori straordinari	Modalità di acquisizione	Criterio di valutazione secondo i principi del D.lgs 118/2011	Valore dell'immobile secondo i principi del D.lgs 118/2011 al 31/12/2019 (euro)	Costi straordinari al 31/12/2019 (euro)	Valore terreno al 31/12/2019 (euro)	Valore dell'immobile secondo i principi del D.lgs 118/2011 al 31/12/2018 (euro)	Costi straordinari al 31/12/2018 (euro)	Valore terreno al 31/12/2018 (euro)	Differenze +/- tra il 2019 e il 2018	Differenze +/- tra il 2019 e il 2018	Differenze +/- tra il 2019 e il 2018	Ente Gestore	Note
1492	Fabbricati ad uso strumentale	1.2.2.02.09.19.001	Indisponibile	EX ANCIAPAP - F3 - TETTOIA	TR	TERNI	PENTIMA BASSA	14/05/1990			ACQUISIZIONE	Valore acquisizione	0,00	0,00	0,00	0,00	0,00	0,00	0,00	0,00	0,00	REGIONE	I valori sono indicati sulla scheda fabbricato "F1" cod. 1499
2368	Fabbricati ad uso strumentale	1.2.2.02.09.19.001	Indisponibile	EX ANCIAPAP - F4	TR	TERNI	PENTIMA BASSA	10/02/2006			ACQUISIZIONE	Valore acquisizione	0,00	0,00	0,00	0,00	0,00	0,00	0,00	0,00	0,00	REGIONE	I valori sono indicati sulla scheda fabbricato "F1" cod. 1499
161	Beni immobili n.a.c.	1.2.2.02.09.99.999	Indisponibile	EX COLONIA MONTE ARGENTO	TR	TERNI	VOCABOLO MONTE ARGENTO	05/03/1977			TRASFERIMENTO A TITOLO GRATUITO	Valore relazione di stima	0,00	0,00	49.500,00	0,00	0,00	49.500,00	0,00	0,00	0,00	REGIONE	Relazione di Stima 2018 - Potere Edificatorio - Variazione catastale anno 2018, passato ad unità collabente
163	Beni immobili n.a.c.	1.2.2.02.09.99.999	Disponibile	EX INAPLI - AREA EDIFICABILE VIA BATTISTI - F1 LABORATORI	TR	TERNI	TERNI	23/02/2006			DEVOLUZIONE	Valore catastale	239.694,00	0,00	59.923,50	239.694,00	0,00	59.923,50	0,00	0,00	0,00	REGIONE	
222	Fabbricati ad uso strumentale	1.2.2.02.09.19.001	Indisponibile	EX SEDE DELLA REGIONE UMBRIA - F1	TR	TERNI	TERNI - CENTRO	11/07/2002			TRASFERIMENTO A TITOLO GRATUITO	Valore catastale	1.002.174,26	0,00	250.543,57	1.002.174,26	0,00	250.543,57	0,00	0,00	0,00	REGIONE	
227	Fabbricati ad uso scolastico di valore culturale, storico ed artistico	1.2.2.02.10.03.001	Disponibile	ISTITUTO D'ARTE	TR	TERNI	TERNI	05/03/1977	13/09/2012		TRASFERIMENTO A TITOLO GRATUITO	Valore catastale	1.447.624,25	0,00	361.906,06	1.447.624,25	0,00	361.906,06	0,00	0,00	0,00	PROVINCIA	
328	Fabbricati ad uso scolastico	1.2.2.02.09.03.001	Disponibile	ISTITUTO D'ARTE - F2 SCUOLA	TR	TERNI	TERNI	05/03/1977			TRASFERIMENTO A TITOLO GRATUITO	Valore catastale	17.814,42	0,00	4.453,61	17.814,42	0,00	4.453,61	0,00	0,00	0,00	PROVINCIA	
2094			Disponibile	LOC. MARMORE	TR	TERNI	VIA DELLA CASCATA	14/05/1975			TRASFERIMENTO A TITOLO GRATUITO	Valore catastale	0,00	0,00	0,00	0,00	0,00	0,00	0,00	0,00	0,00	COMUNE	La Regione Umbria è proprietaria superficaria.
2095	Infrastrutture Demaniali	1.2.2.01.01.01.001	Demaniale	Località stazione di Cesi piano S1.1	TR	TERNI	STRADA DI MAZZAMORELLO	24/07/2007			DEVOLUZIONE	Valore catastale	447.171,12	0,00	111.792,78	180.935,60	0,00	45.233,90	266.235,52	0,00	66.558,88	UMBRIA TPL E MOBILITA' S.p.A.	Aggiornamento catastale anno 2019
2349	Fabbricati ad uso strumentale	1.2.2.02.09.19.001	Indisponibile	PIATTAFORMA LOGISTICA TERNI	TR	TERNI	STRADA DI MARATTA	05/08/2015			ESPROPRIO	Valore acquisizione	0,00	0,00	0,00	0,00	0,00	0,00	0,00	0,00	0,00	REGIONE	Il valore relativo alla realizzazione dell'intero compendio immobiliare è indicato nel fabbricato id.n. 2348.
2088	Infrastrutture Demaniali	1.2.2.01.01.01.001	Demaniale	STAZIONE DI TERNI	TR	TERNI	PIAZZA DANTE ALIGHIERI	24/07/2007			DEVOLUZIONE	Valore catastale	397.173,06	0,00	99.293,27	397.173,06	0,00	99.293,27	0,00	0,00	0,00	UMBRIA TPL E MOBILITA' S.p.A.	Variazione catastale del 2017
2100	Fabbricati ad uso scolastico	1.2.2.02.09.03.001	Indisponibile	UNIVERSITA' FACOLTA' DI MEDICINA TERNI	TR	TERNI	Via Cesare Mazzieri	19/12/2003			ACQUISIZIONE	Valore acquisizione	3.764.046,21	0,00	593.434,80	3.764.046,21	0,00	593.434,80	0,00	0,00	0,00	REGIONE	Il valore del terreno corrisponde al prezzo della cessione erogato dalla RU (quota/p) del 19/12/2003. Il valore del fabbricato corrisponde alla somma delle liquidazioni emesse dalla RU (quota/p) per la
2097	Altri Beni Immobili Demaniali	1.2.2.01.02.01.001	Demaniale	4 CASELLI FERROVIARI	TR	TERNI	STRADA SAN MARTINO	24/07/2007			DEVOLUZIONE	Valore catastale	0,00	0,00	0,00	0,00	0,00	0,00	0,00	0,00	0,00	UMBRIA TPL E MOBILITA' S.p.A.	Variazione catastale anno 2018, soppressione della U.I. e creazione delle U.U.I.I cod. fabbricato nn. 2395-2396-2397
2395	Altri Beni Immobili Demaniali	1.2.2.01.02.01.001	Demaniale	CASELLO FERROVIARIO KM 100+452	TR	TERNI	STRADA DELLA FERROVIA N. 24	24/07/2007			DEVOLUZIONE	Valore catastale	29.777,66	0,00	7.444,42	29.777,66	0,00	7.444,42	0,00	0,00	0,00	UMBRIA TPL E MOBILITA' S.p.A.	Variazione catastale anno 2018, deriva dalla soppressione della U.I. cod. fabbricato n. 2097
2396	Altri Beni Immobili Demaniali	1.2.2.01.02.01.001	Demaniale	CASELLO FERROVIARIO KM 102+557	TR	TERNI	VIA MARIO PRATESI N. 22	24/07/2007			DEVOLUZIONE	Valore catastale	29.777,66	0,00	7.444,42	29.777,66	0,00	7.444,42	0,00	0,00	0,00	UMBRIA TPL E MOBILITA' S.p.A.	Variazione catastale anno 2018, deriva dalla soppressione della U.I. cod. fabbricato n. 2097
2397	Altri Beni Immobili Demaniali	1.2.2.01.02.01.001	Demaniale	CASELLO FERROVIARIO KM 104+910	TR	TERNI	VIA DEL CARDELLINO N. 58	24/07/2007			DEVOLUZIONE	Valore catastale	29.777,66	0,00	7.444,42	29.777,66	0,00	7.444,42	0,00	0,00	0,00	UMBRIA TPL E MOBILITA' S.p.A.	Variazione catastale anno 2018, deriva dalla soppressione della U.I. cod. fabbricato n. 2097
2166	Altri Beni Immobili Demaniali	1.2.2.01.02.01.001	Demaniale	CASELLO CROCEFISSO KM 68,726	PG	TODI	VOCABOLO PONTE NAIA	24/07/2007			TRASFERIMENTO A TITOLO GRATUITO	Valore catastale	69.412,22	0,00	17.353,06	45.536,40	0,00	11.384,10	23.875,82	0,00	5.968,96	UMBRIA TPL E MOBILITA' S.p.A.	Aggiornamento catastale anno 2019
2159	Altri Beni Immobili Demaniali	1.2.2.01.02.01.001	Demaniale	CASELLO DI TODI 74+00	PG	TODI	VOCABOLO CASELLO FERROVIARIO	24/07/2007			TRASFERIMENTO A TITOLO GRATUITO	Valore catastale	23.122,55	0,00	5.780,64	23.122,55	0,00	5.780,64	0,00	0,00	0,00	UMBRIA TPL E MOBILITA' S.p.A.	
2152	Altri Beni Immobili Demaniali	1.2.2.01.02.01.001	Demaniale	CASELLO FERROVIARIO CROCEFISSO KM 61,348	PG	TODI	VOCABOLO CASELLO FERROVIARIO	24/07/2007			TRASFERIMENTO A TITOLO GRATUITO	Valore catastale	24.814,61	0,00	6.203,65	24.814,61	0,00	6.203,65	0,00	0,00	0,00	UMBRIA TPL E MOBILITA' S.p.A.	
2154	Altri Beni Immobili Demaniali	1.2.2.01.02.01.001	Demaniale	CASELLO FERROVIARIO KM 63,450	PG	TODI	VOCABOLO PIAN DI PORTO	24/07/2007			TRASFERIMENTO A TITOLO GRATUITO	Valore catastale	56.960,90	0,00	14.240,23	56.960,90	0,00	14.240,23	0,00	0,00	0,00	UMBRIA TPL E MOBILITA' S.p.A.	
2150	Altri Beni Immobili Demaniali	1.2.2.01.02.01.001	Demaniale	CASELLO FERROVIARIO ROSCETO KM 75+622	PG	TODI	VOCABOLO PONTE MATTONE	24/07/2007			TRASFERIMENTO A TITOLO GRATUITO	Valore catastale	38.349,95	0,00	9.587,49	38.349,95	0,00	9.587,49	0,00	0,00	0,00	UMBRIA TPL E MOBILITA' S.p.A.	

Codice identificativo univoco del bene-N (Codice Fabbricato da Sistema)	Classificazione secondo il piano dei conti dello Stato Patrimoniale in base al D.lgs.118/2011 (Descrizione)	Classificazione secondo il piano dei conti dello Stato Patrimoniale in base al D.lgs.118/2011 (Codice)	Classificazione ai sensi del codice civile (demaniale, disponibile, indisponibile)	Denominazione	Prov.	Comune	Indirizzo	Data di acquisizione	Data Decreto di Vincolo ai sensi del D.lgs 42/04	Data fine lavori straordinari	Modalità di acquisizione	Criterio di valutazione secondo i principi del D.lgs 118/2011	Valore dell'immobile secondo i principi del D.lgs 118/2011 al 31/12/2019 (euro)	Costi straordinari al 31/12/2019 (euro)	Valore terreno al 31/12/2019 (euro)	Valore dell'immobile secondo i principi del D.lgs 118/2011 al 31/12/2018 (euro)	Costi straordinari al 31/12/2018 (euro)	Valore terreno al 31/12/2018 (euro)	Differenze +/- tra il 2019 e il 2018	Differenze +/- tra il 2019 e il 2018	Differenze +/- tra il 2019 e il 2018	Ente Gestore	Note
2148	Altri Beni Immobili Demaniali	1.2.2.01.02.01.001	Demaniale	CASELLO KM 67,183	PG	TODI	VOCABOLO CASELLO FERROVIARIO	24/07/2007			TRASFERIMENTO A TITOLO GRATUITO	Valore catastale	53.180,40	0,00	13.295,10	53.180,40	0,00	13.295,10	0,00	0,00	0,00	UMBRIA TPL E MOBILITA' S.p.A.	
2149	Altri Beni Immobili Demaniali	1.2.2.01.02.01.001	Demaniale	CASELLO KM 77,319	PG	TODI	VOCABOLO CASELLO FERROVIARIO	24/07/2007	08/04/2009		TRASFERIMENTO A TITOLO GRATUITO	Valore catastale	60.909,03	0,00	15.227,26	60.909,03	0,00	15.227,26	0,00	0,00	0,00	UMBRIA TPL E MOBILITA' S.p.A.	
2157	Altri Beni Immobili Demaniali	1.2.2.01.02.01.001	Demaniale	CASELLO MOLINACCIO KM 72+100	PG	TODI	VOCABOLO CAPPUCINI	24/07/2007			TRASFERIMENTO A TITOLO GRATUITO	Valore relazione di stima	0,00	0,00	7.735,00	0,00	0,00	7.735,00	0,00	0,00	0,00	UMBRIA TPL E MOBILITA' S.p.A.	Relazione di Stima 2017 - Potere Edificatorio
2156	Altri Beni Immobili Demaniali	1.2.2.01.02.01.001	Demaniale	CASELLO MONTE VALIANO BASSO KM 71+26	PG	TODI	LOC. MONTE VALIANO BASSO	24/07/2007			TRASFERIMENTO A TITOLO GRATUITO	Valore catastale	25.942,65	0,00	6.485,66	25.942,65	0,00	6.485,66	0,00	0,00	0,00	UMBRIA TPL E MOBILITA' S.p.A.	
2155	Altri Beni Immobili Demaniali	1.2.2.01.02.01.001	Demaniale	CASELLO MONTE VALIANO KM 70,088	PG	TODI	VOCABOLO MONTEVALIANO	24/07/2007			TRASFERIMENTO A TITOLO GRATUITO	Valore catastale	28.762,74	0,00	7.190,68	28.762,74	0,00	7.190,68	0,00	0,00	0,00	UMBRIA TPL E MOBILITA' S.p.A.	
2161	Altri Beni Immobili Demaniali	1.2.2.01.02.01.001	Demaniale	CASELLO PONTE RIO KM 65,835	PG	TODI	Località Ponterio	24/07/2007			TRASFERIMENTO A TITOLO GRATUITO	Valore catastale	27.634,70	0,00	6.908,67	27.634,70	0,00	6.908,67	0,00	0,00	0,00	UMBRIA TPL E MOBILITA' S.p.A.	
2158	Altri Beni Immobili Demaniali	1.2.2.01.02.01.001	Demaniale	CASELLO TODI KM 72,979	PG	TODI	VOCABOLO CAPPUCINI	24/07/2007			TRASFERIMENTO A TITOLO GRATUITO	Valore catastale	23.686,58	0,00	5.921,64	23.686,58	0,00	5.921,64	0,00	0,00	0,00	UMBRIA TPL E MOBILITA' S.p.A.	
2160	Altri Beni Immobili Demaniali	1.2.2.01.02.01.001	Demaniale	CASELLO TODI KM 74,800	PG	TODI	VOCABOLO TRAPPOLA ALTA	24/07/2007			TRASFERIMENTO A TITOLO GRATUITO	Valore catastale	33.838,35	0,00	8.459,59	33.838,35	0,00	8.459,59	0,00	0,00	0,00	UMBRIA TPL E MOBILITA' S.p.A.	
2168	Altri Beni Immobili Demaniali	1.2.2.01.02.01.001	Demaniale	CC di Apparta di Quadro Km 26+600	PG	TODI	Quadro	13/11/2009			TRASFERIMENTO A TITOLO GRATUITO	Valore catastale	91.797,89	0,00	22.949,47	91.797,89	0,00	22.949,47	0,00	0,00	0,00	REGIONE	
2169	Infrastrutture Demaniali	1.2.2.01.01.01.001	Demaniale	CC di Pontecus S.S. 79 Bis Km 36+150	PG	TODI	Ponte Cuti	13/11/2009			TRASFERIMENTO A TITOLO GRATUITO	Valore catastale	117.132,29	0,00	29.283,07	117.132,29	0,00	29.283,07	0,00	0,00	0,00	PROVINCIA	
2173	Beni immobili n.a.c.	1.2.2.02.09.99.999	Disponibile	Ex Essiccatoio Zona Industriale di Pantalla	PG	TODI	Frazione Pantalla Via Case Basse	31/10/1995			ACQUISIZIONE	Valore relazione di stima	0,00	0,00	18.900,00	0,00	0,00	18.900,00	0,00	0,00	0,00	REGIONE	Relazione di Stima 2017 - Potere Edificatorio
2040	Infrastrutture Demaniali	1.2.2.01.01.01.001	Demaniale	MAGAZZINO DI PONTE RIO SS 79 BIS KM 45+450	PG	TODI	PONTE RIO	13/11/2009			TRASFERIMENTO A TITOLO GRATUITO	Valore catastale	11.418,62	0,00	2.854,66	11.418,62	0,00	2.854,66	0,00	0,00	0,00	PROVINCIA	
2167	Altri Beni Immobili Demaniali	1.2.2.01.02.01.001	Demaniale	Magazzino svincolo E 45 Km 13+750 - ex SS 397	PG	TODI	Vocabolo Castello	04/12/2009			TRASFERIMENTO A TITOLO GRATUITO	Valore catastale	1.888,32	0,00	472,08	1.888,32	0,00	472,08	0,00	0,00	0,00	REGIONE	
1448	Fabbricati ad uso strumentale	1.2.2.02.09.19.001	Indisponibile	PARCO TECNOLOGICO AGROALIMENTARE DELL'UMBRIA - F1 UFFICI - LAB	PG	TODI	FRAZIONE DI PANTALLA	19/11/1993		20/12/2013	ACQUISIZIONE	Valore acquisizione	5.740.315,71	49.748,50	36.292,85	5.740.315,71	49.748,50	36.292,85	0,00	0,00	0,00	REGIONE	Fabb. realizzato success. all'acq. del terreno. La data di acq. indicata è la data della costituzione del fabb. La data delle opere straord. riguarda l'ultimo intervento, descritto nella DD n. 10308/2013.
2153	Altri Beni Immobili Demaniali	1.2.2.01.02.01.001	Demaniale	PIAN DEI MORI ALTO KM 62,345	PG	TODI	Voc. Pin dei Mori	24/07/2007			TRASFERIMENTO A TITOLO GRATUITO	Valore catastale	32.146,30	0,00	8.036,57	32.146,30	0,00	8.036,57	0,00	0,00	0,00	UMBRIA TPL E MOBILITA' S.p.A.	
2147	Altri Beni Immobili Demaniali	1.2.2.01.02.01.001	Demaniale	PIAN DI PORTO KM 64,871	PG	TODI	PIAN DI PORTO	24/07/2007			TRASFERIMENTO A TITOLO GRATUITO	Valore catastale	33.274,34	0,00	8.318,58	33.274,34	0,00	8.318,58	0,00	0,00	0,00	UMBRIA TPL E MOBILITA' S.p.A.	
2151	Infrastrutture Demaniali	1.2.2.01.01.01.001	Demaniale	STAZIONE DI ROSCETO KM 75,846	PG	TODI	VOCABOLO PONTE MATTONE	24/07/2007			TRASFERIMENTO A TITOLO GRATUITO	Valore catastale	55.062,64	0,00	13.765,66	55.062,64	0,00	13.765,66	0,00	0,00	0,00	UMBRIA TPL E MOBILITA' S.p.A.	
2165	Altri Beni Immobili Demaniali	1.2.2.01.02.01.001	Demaniale	STAZIONE PONTE NAIA KM 68,901	PG	TODI	Voc. Ponte Naia	24/07/2007			TRASFERIMENTO A TITOLO GRATUITO	Valore catastale	281.011,55	0,00	70.252,89	281.011,55	0,00	70.252,89	0,00	0,00	0,00	UMBRIA TPL E MOBILITA' S.p.A.	
2162	Infrastrutture Demaniali	1.2.2.01.01.01.001	Demaniale	STAZIONE PONTE RIO KM 66+118 - EX DORMITORIO F3	PG	TODI	Località Ponterio	24/07/2007			TRASFERIMENTO A TITOLO GRATUITO	Valore catastale	92.539,78	0,00	23.134,94	92.539,78	0,00	23.134,94	0,00	0,00	0,00	UMBRIA TPL E MOBILITA' S.p.A.	
2163	Infrastrutture Demaniali	1.2.2.01.01.01.001	Demaniale	STAZIONE PONTE RIO KM 66+118 - F1	PG	TODI	Località Ponterio	24/07/2007			TRASFERIMENTO A TITOLO GRATUITO	Valore catastale	153.689,77	0,00	38.422,44	153.689,77	0,00	38.422,44	0,00	0,00	0,00	UMBRIA TPL E MOBILITA' S.p.A.	
2164	Infrastrutture Demaniali	1.2.2.01.01.01.001	Demaniale	STAZIONE PONTE RIO KM 66+118 - MAGAZZINO F2	PG	TODI	Località Ponterio	24/07/2007			TRASFERIMENTO A TITOLO GRATUITO	Valore catastale	16.658,88	0,00	4.164,72	16.658,88	0,00	4.164,72	0,00	0,00	0,00	UMBRIA TPL E MOBILITA' S.p.A.	

Codice identificativo univoco del bene-N (Codice Fabbricato da Sistema)	Classificazione secondo il piano dei conti dello Stato Patrimoniale in base al D.lgs.118/2011 (Descrizione)	Classificazione secondo il piano dei conti dello Stato Patrimoniale in base al D.lgs.118/2011 (Codice)	Classificazione ai sensi del codice civile (demaniale, disponibile, indisponibile)	Denominazione	Prov.	Comune	Indirizzo	Data di acquisizione	Data Decreto di Vincolo ai sensi del D.lgs 42/04	Data fine lavori straordinari	Modalità di acquisizione	Criterio di valutazione secondo i principi del D.lgs 118/2011	Valore dell'immobile secondo i principi del D.lgs 118/2011 al 31/12/2019 (euro)	Costi straordinari al 31/12/2019 (euro)	Valore terreno al 31/12/2019 (euro)	Valore dell'immobile secondo i principi del D.lgs 118/2011 al 31/12/2018 (euro)	Costi straordinari al 31/12/2018 (euro)	Valore terreno al 31/12/2018 (euro)	Differenze +/- tra il 2019 e il 2018	Differenze +/- tra il 2019 e il 2018	Differenze +/- tra il 2019 e il 2018	Ente Gestore	Note
2331	Altri Beni Immobili Demaniali	1.2.2.01.02.01.001	Demaniale	BACINO RACCOLTA ACQUE	PG	TREVI	BACINO RACCOLTA ACQUE TREVI	10/04/1986			ESPROPRIO	Valore relazione di stima	98.527,31	0,00	24.631,83	98.527,31	0,00	24.631,83	0,00	0,00	0,00	CONSORZIO BONIFICA	Catastralmente la p.lia è un semin arborato, sebbene sulla p.lia insiste la maggior parte del bene denominato "Bacino di raccolta acque-Trevi"-Valutazione sommaria del 2007- Effettuata richiesta ad Ente di Bonifica per regolarizzazione e valore - Assegnato il valore al terreno, anno 2017.
2359	Beni immobili n.a.c.	1.2.2.02.09.99.999	Indisponibile	Ovile	PG	TREVI	Rio Secco	31/12/2015			ACQUISIZIONE	Valore acquisizione	31.110,17	0,00	7.777,54	31.110,17	0,00	7.777,54	0,00	0,00	0,00	AGENZIA FORESTALE REGIONALE	
284	Infrastrutture idrauliche	1.2.2.02.09.10.001	Indisponibile	VIVAIO SAN MARTINO	PG	TREVI	BORGO TREVI	12/05/1980			TRASFERIMENTO A TITOLO GRATUITO	Valore catastale	15.825,60	0,00	3.956,40	15.825,60	0,00	3.956,40	0,00	0,00	0,00	AGENZIA FORESTALE REGIONALE	
2129	Altri Beni Immobili Demaniali	1.2.2.01.02.01.001	Demaniale	VOCABOLO CASINO	PG	TREVI	Via Citunno	14/11/1986			ESPROPRIO	Valore catastale	129.675,00	0,00	2.807,84	129.675,00	0,00	2.807,84	0,00	0,00	0,00	CONSORZIO BONIFICA	Valore dell'esproprio del terreno comprensivo dei costi accessori. Fabbricato realizzato successivamente.
2135	Altri Beni Immobili Demaniali	1.2.2.01.02.01.001	Demaniale	IMMOBILE IMPIANTO IRRIGAZIONE	PG	TUORO SUL TRASIMENO	Loc. Ca di Giano	19/12/2012			ACQUISIZIONE	Valore catastale	364.138,29	0,00	91.034,57	364.138,29	0,00	91.034,57	0,00	0,00	0,00	AGENZIA FORESTALE REGIONALE	Fabbricato realizzato successivamente all'acquisizione del terreno. La data di acquisizione indicata riguarda la data della costituzione.
2134	Altri Beni Immobili Demaniali	1.2.2.01.02.01.001	Demaniale	IMMOBILE IMPIANTO IRRIGAZIONE	PG	TUORO SUL TRASIMENO	Loc. Punta Navaccia	21/12/2012			ACQUISIZIONE	Valore catastale	171.435,40	0,00	42.858,85	171.435,40	0,00	42.858,85	0,00	0,00	0,00	AGENZIA FORESTALE REGIONALE	Fabbricato realizzato successivamente all'acquisizione del terreno. La data di acquisizione indicata riguarda la data della costituzione.
2133	Altri Beni Immobili Demaniali	1.2.2.01.02.01.001	Demaniale	IMMOBILE IMPIANTO IRRIGAZIONE	PG	TUORO SUL TRASIMENO	Loc. La Mariotella	19/12/2012			ACQUISIZIONE	Valore catastale	10.363,86	0,00	2.590,96	10.363,86	0,00	2.590,96	0,00	0,00	0,00	AGENZIA FORESTALE REGIONALE	Fabbricato realizzato successivamente all'acquisizione del terreno. La data di acquisizione indicata riguarda la data della costituzione.
443	Altri Beni Immobili Demaniali	1.2.2.01.02.01.001	Demaniale	ISOLA MAGGIORE - MAGAZZINO	PG	TUORO SUL TRASIMENO	ISOLA MAGGIORE	14/01/1992			ACQUISIZIONE	Valore acquisizione	6.610,65	0,00	1.652,66	6.610,65	0,00	1.652,66	0,00	0,00	0,00	PROVINCIA	
2333	Infrastrutture Demaniali	1.2.2.01.01.01.001	Demaniale	PORTO LACUALE ISOLA MAGGIORE	PG	TUORO SUL TRASIMENO	ISOLA MAGGIORE	15/03/1985			TRASFERIMENTO A TITOLO GRATUITO		0,00	0,00	0,00	0,00	0,00	0,00	0,00	0,00	0,00	PROVINCIA	Zona Portuale n. 8, dati investimenti non disponibili
2332	Infrastrutture Demaniali	1.2.2.01.01.01.001	Demaniale	PORTO LACUALE NAVACCIA	PG	TUORO SUL TRASIMENO	Loc. Navaccia	15/03/1985			TRASFERIMENTO A TITOLO GRATUITO		0,00	767.661,12	0,00	0,00	767.661,12	0,00	0,00	0,00	0,00	PROVINCIA	Il valore delle opere straordinarie riguarda gli investimenti effettuati dalla Provincia sulle infrastrutture regionali ricadenti all'interno della zona portuale n. 7 (darsena e opere varie).
2176	Altri Beni Immobili Demaniali	1.2.2.01.02.01.001	Demaniale	BADIA SAN CASSIANO KM 8,345	PG	UMBERTIDE	SAN CASSIANO	24/07/2007	21/09/2010		TRASFERIMENTO A TITOLO GRATUITO	Valore catastale	26.724,10	0,00	6.681,02	26.724,10	0,00	6.681,02	0,00	0,00	0,00	UMBRIA TPL E MOBILITA' S.p.A.	
2350	Infrastrutture idrauliche	1.2.2.02.09.10.001	Disponibile	CAICOCOCI - Locale Acquedotto Fg 114	PG	UMBERTIDE	PREGGIO	27/09/1979			TRASFERIMENTO A TITOLO GRATUITO	Valore catastale	14.898,04	0,00	3.724,51	14.898,04	0,00	3.724,51	0,00	0,00	0,00	REGIONE	
2352	Infrastrutture idrauliche	1.2.2.02.09.10.001	Disponibile	CAICOCOCI - Locale Acquedotto Fg 115	PG	UMBERTIDE	PREGGIO	27/09/1979			TRASFERIMENTO A TITOLO GRATUITO	Valore catastale	7.772,89	0,00	1.943,22	7.772,89	0,00	1.943,22	0,00	0,00	0,00	REGIONE	
2354	Infrastrutture idrauliche	1.2.2.02.09.10.001	Disponibile	CAICOCOCI - Locale Acquedotto Fg 115 P.lia 117 Sub 6	PG	UMBERTIDE	PREGGIO	27/09/1979			TRASFERIMENTO A TITOLO GRATUITO	Valore catastale	7.772,89	0,00	1.943,22	7.772,89	0,00	1.943,22	0,00	0,00	0,00	REGIONE	
2355	Infrastrutture idrauliche	1.2.2.02.09.10.001	Disponibile	CAICOCOCI - Locale Acquedotto Fg 132	PG	UMBERTIDE	PREGGIO	27/09/1979			TRASFERIMENTO A TITOLO GRATUITO	Valore catastale	4.210,31	0,00	1.052,58	4.210,31	0,00	1.052,58	0,00	0,00	0,00	REGIONE	
2353	Infrastrutture idrauliche	1.2.2.02.09.10.001	Disponibile	CAICOCOCI - Locale Acquedotto Fg 133	PG	UMBERTIDE	PREGGIO	27/09/1979			TRASFERIMENTO A TITOLO GRATUITO	Valore catastale	9.392,24	0,00	2.348,06	9.392,24	0,00	2.348,06	0,00	0,00	0,00	REGIONE	
598	Fabbricati ad uso abitativo	1.2.2.02.09.01.001	Disponibile	CAICOCOCI Calbasel I - F13 ABITAZIONE RURALE	PG	UMBERTIDE	PREGGIO	27/09/1979			TRASFERIMENTO A TITOLO GRATUITO	Valore catastale	116.612,16	0,00	29.153,04	116.612,16	0,00	29.153,04	0,00	0,00	0,00	REGIONE	
601	Beni immobili n.a.c.	1.2.2.02.09.99.999	Disponibile	CAICOCOCI Calbasel II - F14 MAGAZZINO	PG	UMBERTIDE	PREGGIO	27/09/1979			TRASFERIMENTO A TITOLO GRATUITO	Valore catastale	5.428,42	0,00	1.357,10	5.428,42	0,00	1.357,10	0,00	0,00	0,00	REGIONE	
2067	Fabbricati ad uso abitativo	1.2.2.02.09.01.001	Disponibile	CAICOCOCI Calanti I - F 15 ABITAZIONE RURALE	PG	UMBERTIDE	Preggio	27/09/1979			TRASFERIMENTO A TITOLO GRATUITO	Valore catastale	58.791,94	0,00	14.697,98	58.791,94	0,00	14.697,98	0,00	0,00	0,00	REGIONE	
2068	Fabbricati ad uso abitativo	1.2.2.02.09.01.001	Disponibile	CAICOCOCI Calanti II - F 16 ABITAZIONE RURALE	PG	UMBERTIDE	Preggio	27/09/1979			TRASFERIMENTO A TITOLO GRATUITO	Valore catastale	29.395,97	0,00	7.348,99	29.395,97	0,00	7.348,99	0,00	0,00	0,00	REGIONE	

Codice identificativo univoco del bene-N (Codice Fabbricato da Sistema)	Classificazione secondo il piano dei conti dello Stato Patrimoniale in base al D.lgs.118/2011 (Descrizione)	Classificazione secondo il piano dei conti dello Stato Patrimoniale in base al D.lgs.118/2011 (Codice)	Classificazione ai sensi del codice civile (demaniale, disponibile, indisponibile)	Denominazione	Prov.	Comune	Indirizzo	Data di acquisizione	Data Decreto di Vincolo ai sensi del D.lgs 42/04	Data fine lavori straordinari	Modalità di acquisizione	Criterio di valutazione secondo i principi del D.lgs 118/2011	Valore dell'immobile secondo i principi del D.lgs 118/2011 al 31/12/2019 (euro)	Costi straordinari al 31/12/2019 (euro)	Valore terreno al 31/12/2019 (euro)	Valore dell'immobile secondo i principi del D.lgs 118/2011 al 31/12/2018 (euro)	Costi straordinari al 31/12/2018 (euro)	Valore terreno al 31/12/2018 (euro)	Differenze +/- tra il 2019 e il 2018	Differenze +/- tra il 2019 e il 2018	Differenze +/- tra il 2019 e il 2018	Ente Gestore	Note
568	Fabbricati ad uso abitativo	1.2.2.02.09.01.001	Disponibile	CAICOCCHI Dependence - F 4 ABITAZIONE RURALE	PG	UMBERTIDE	PREGGIO	27/09/1979			TRASFERIMENTO A TITOLO GRATUITO	Valore catastale	22.907,14	0,00	5.726,78	22.907,14	0,00	5.726,78	0,00	0,00	0,00	REGIONE	
921	Fabbricati ad uso abitativo	1.2.2.02.09.01.001	Disponibile	CAICOCCHI Ex Casa Colonica - F 2 ABITAZIONE RURALE	PG	UMBERTIDE	PREGGIO	27/09/1979			TRASFERIMENTO A TITOLO GRATUITO	Valore catastale	90.236,16	0,00	22.559,04	90.236,16	0,00	22.559,04	0,00	0,00	0,00	REGIONE	
593	Fabbricati ad uso abitativo	1.2.2.02.09.01.001	Disponibile	CAICOCCHI Fabbrica F1 - ABITAZIONE RURALE	PG	UMBERTIDE	PREGGIO	27/09/1979			TRASFERIMENTO A TITOLO GRATUITO	Valore catastale	90.581,57	0,00	22.645,39	90.581,57	0,00	22.645,39	0,00	0,00	0,00	REGIONE	
2073	Fabbricati rurali	1.2.2.02.09.05.001	Disponibile	CAICOCCHI Fienile - F 20 Annesso Rurale	PG	UMBERTIDE	PREGGIO	27/09/1979			TRASFERIMENTO A TITOLO GRATUITO	Valore catastale	52.863,55	0,00	13.215,89	52.863,55	0,00	13.215,89	0,00	0,00	0,00	REGIONE	
2049	Impianti sportivi	1.2.2.02.09.16.001	Disponibile	CAICOCCHI Impianti Sportivi - F 7	PG	UMBERTIDE	PREGGIO	27/09/1979			TRASFERIMENTO A TITOLO GRATUITO	Valore catastale	337.755,60	0,00	84.438,90	337.755,60	0,00	84.438,90	0,00	0,00	0,00	REGIONE	
2072	Fabbricati rurali	1.2.2.02.09.05.001	Disponibile	CAICOCCHI Legnaia - F 17 ANNESSO RURALE	PG	UMBERTIDE	Preggio	27/09/1979			TRASFERIMENTO A TITOLO GRATUITO	Valore catastale	25.772,54	0,00	6.443,14	25.772,54	0,00	6.443,14	0,00	0,00	0,00	REGIONE	
923	Beni immobili n.a.c.	1.2.2.02.09.99.999	Disponibile	CAICOCCHI Magazzino - F 5 NEGOZIO	PG	UMBERTIDE	PREGGIO	27/09/1979			TRASFERIMENTO A TITOLO GRATUITO	Valore catastale	22.925,54	0,00	5.731,38	22.925,54	0,00	5.731,38	0,00	0,00	0,00	REGIONE	
571	Fabbricati ad uso abitativo	1.2.2.02.09.01.001	Disponibile	CAICOCCHI Molino - F 3 ABITAZIONE RURALE	PG	UMBERTIDE	PREGGIO	27/09/1979			TRASFERIMENTO A TITOLO GRATUITO	Valore catastale	90.674,30	0,00	22.668,58	90.674,30	0,00	22.668,58	0,00	0,00	0,00	REGIONE	
560	Fabbricati ad uso abitativo	1.2.2.02.09.01.001	Disponibile	CAICOCCHI Montoni I - F 10 RISTORANTE-ABITAZIONE RURALE	PG	UMBERTIDE	PREGGIO	27/09/1979			TRASFERIMENTO A TITOLO GRATUITO	Valore catastale	340.917,70	0,00	85.229,42	340.917,70	0,00	85.229,42	0,00	0,00	0,00	REGIONE	
919	Beni immobili n.a.c.	1.2.2.02.09.99.999	Disponibile	CAICOCCHI Montoni I Magazzino - F 11 MAGAZZINO	PG	UMBERTIDE	PREGGIO	27/09/1979			TRASFERIMENTO A TITOLO GRATUITO	Valore catastale	7.080,19	0,00	1.770,05	7.080,19	0,00	1.770,05	0,00	0,00	0,00	REGIONE	
929	Fabbricati ad uso abitativo	1.2.2.02.09.01.001	Disponibile	CAICOCCHI Montoni II - F 12 ABITAZIONE RURALE	PG	UMBERTIDE	PREGGIO	27/09/1979			TRASFERIMENTO A TITOLO GRATUITO	Valore catastale	56.120,06	0,00	14.030,02	56.120,06	0,00	14.030,02	0,00	0,00	0,00	REGIONE	
912	Fabbricati ad uso abitativo	1.2.2.02.09.01.001	Disponibile	CAICOCCHI Palazzetto - F 18 ABITAZIONE RURALE	PG	UMBERTIDE	PREGGIO	27/09/1979			TRASFERIMENTO A TITOLO GRATUITO	Valore catastale	75.589,25	0,00	18.897,31	75.589,25	0,00	18.897,31	0,00	0,00	0,00	REGIONE	
394	Fabbricati ad uso abitativo	1.2.2.02.09.01.001	Disponibile	CAICOCCHI Penna I - F 8 ABITAZIONE RURALE	PG	UMBERTIDE	PREGGIO	27/09/1979			TRASFERIMENTO A TITOLO GRATUITO	Valore catastale	93.551,81	0,00	23.387,95	93.551,81	0,00	23.387,95	0,00	0,00	0,00	REGIONE	
2054	Fabbricati ad uso abitativo	1.2.2.02.09.01.001	Disponibile	CAICOCCHI Penna II - F9 ABITAZIONE RURALE	PG	UMBERTIDE	CAICOCCHI	27/09/1979			TRASFERIMENTO A TITOLO GRATUITO	Valore catastale	13.362,05	0,00	3.340,51	13.362,05	0,00	3.340,51	0,00	0,00	0,00	REGIONE	
925	Fabbricati ad uso abitativo	1.2.2.02.09.01.001	Disponibile	CAICOCCHI Rimessa - F 6 ABITAZIONE RURALE	PG	UMBERTIDE	PREGGIO	27/09/1979			TRASFERIMENTO A TITOLO GRATUITO	Valore catastale	34.704,77	0,00	8.676,19	34.704,77	0,00	8.676,19	0,00	0,00	0,00	REGIONE	
2074	Fabbricati rurali	1.2.2.02.09.05.001	Disponibile	CAICOCCHI Stalla - F 19 Ricovero Animali	PG	UMBERTIDE	PREGGIO	27/09/1979			TRASFERIMENTO A TITOLO GRATUITO	Valore catastale	231.449,40	0,00	57.862,35	231.449,40	0,00	57.862,35	0,00	0,00	0,00	REGIONE	
2183	Altri Beni Immobili Demaniali	1.2.2.01.02.01.001	Demaniale	CASELLO LOC. BUZZACCHERO KM 0,940	PG	UMBERTIDE	Via Buzzacchero	24/07/2007			TRASFERIMENTO A TITOLO GRATUITO	Valore catastale	38.349,95	0,00	9.587,49	38.349,95	0,00	9.587,49	0,00	0,00	0,00	UMBRIA TPL E MOBILITA' S.p.A.	
2190	Altri Beni Immobili Demaniali	1.2.2.01.02.01.001	Demaniale	CASELLO MONTECORONA KM 2,590	PG	UMBERTIDE	Località Montecorona	24/07/2007	04/10/2010		TRASFERIMENTO A TITOLO GRATUITO	Valore catastale	44.553,60	0,00	11.138,40	44.553,60	0,00	11.138,40	0,00	0,00	0,00	UMBRIA TPL E MOBILITA' S.p.A.	
2191	Altri Beni Immobili Demaniali	1.2.2.01.02.01.001	Demaniale	CASELLO MONTECORONA KM 4,374	PG	UMBERTIDE	Località Montecorona	24/07/2007	23/09/2010		TRASFERIMENTO A TITOLO GRATUITO	Valore catastale	31.018,26	0,00	7.754,57	31.018,26	0,00	7.754,57	0,00	0,00	0,00	UMBRIA TPL E MOBILITA' S.p.A.	
2177	Altri Beni Immobili Demaniali	1.2.2.01.02.01.001	Demaniale	CASELLO MONTECORONA KM 5,288	PG	UMBERTIDE	Località Montecorona	24/07/2007	23/09/2010		TRASFERIMENTO A TITOLO GRATUITO	Valore catastale	37.785,93	0,00	9.446,48	37.785,93	0,00	9.446,48	0,00	0,00	0,00	UMBRIA TPL E MOBILITA' S.p.A.	
2189	Altri Beni Immobili Demaniali	1.2.2.01.02.01.001	Demaniale	LOC. MONTECORONA	PG	UMBERTIDE	Località Montecorona	24/07/2007			TRASFERIMENTO A TITOLO GRATUITO	Valore catastale	174.513,25	0,00	43.628,31	174.513,25	0,00	43.628,31	0,00	0,00	0,00	UMBRIA TPL E MOBILITA' S.p.A.	

Codice identificativo univoco del bene-N (Codice Fabbricato da Sistema)	Classificazione secondo il piano dei conti dello Stato Patrimoniale in base al D.lgs.118/2011 (Descrizione)	Classificazione secondo il piano dei conti dello Stato Patrimoniale in base al D.lgs.118/2011 (Codice)	Classificazione ai sensi del codice civile (demaniale, disponibile, indisponibile)	Denominazione	Prov.	Comune	Indirizzo	Data di acquisizione	Data Decreto di Vincolo ai sensi del D.lgs 42/04	Data fine lavori straordinari	Modalità di acquisizione	Criterio di valutazione secondo i principi del D.lgs 118/2011	Valore dell'immobile secondo i principi del D.lgs 118/2011 al 31/12/2019 (euro)	Costi straordinari al 31/12/2019 (euro)	Valore terreno al 31/12/2019 (euro)	Valore dell'immobile secondo i principi del D.lgs 118/2011 al 31/12/2018 (euro)	Costi straordinari al 31/12/2018 (euro)	Valore terreno al 31/12/2018 (euro)	Differenze +/- tra il 2019 e il 2018	Differenze +/- tra il 2019 e il 2018	Differenze +/- tra il 2019 e il 2018	Ente Gestore	Note	
2184	Infrastrutture Demaniali	1.2.2.01.01.01.001	Demaniale	MAGAZZINO VIA BUZZACCHERO	PG	UMBERTIDE	Via Buzzacchero	24/07/2007			TRASFERIMENTO A TITOLO GRATUITO	Valore catastale	3.818,30	0,00	954,58	3.818,30	0,00	954,58	0,00	0,00	0,00	UMBRIA TPL E MOBILITA' S.p.A.		
2178	Altri Beni Immobili Demaniali	1.2.2.01.02.01.001	Demaniale	MONTECASTELLI KM 5,358	PG	UMBERTIDE	Frazione Montecastelli	24/07/2007			TRASFERIMENTO A TITOLO GRATUITO	Valore catastale	99.801,38	0,00	24.950,35	99.801,38	0,00	24.950,35	0,00	0,00	0,00	UMBRIA TPL E MOBILITA' S.p.A.		
2175	Altri Beni Immobili Demaniali	1.2.2.01.02.01.001	Demaniale	MONTECASTELLI KM 6,787	PG	UMBERTIDE	Frazione Montecastelli	24/07/2007	23/09/2010		TRASFERIMENTO A TITOLO GRATUITO	Valore catastale	33.274,34	0,00	8.318,58	33.274,34	0,00	8.318,58	0,00	0,00	0,00	UMBRIA TPL E MOBILITA' S.p.A.		
2181	Infrastrutture Demaniali	1.2.2.01.01.01.001	Demaniale	NICCONE KM 3,688	PG	UMBERTIDE	Località Niccone	24/07/2007			TRASFERIMENTO A TITOLO GRATUITO	Valore catastale	2.360,06	0,00	590,02	2.360,06	0,00	590,02	0,00	0,00	0,00	UMBRIA TPL E MOBILITA' S.p.A.		
2180	Infrastrutture Demaniali	1.2.2.01.01.01.001	Demaniale	NICCONE KM 3,688 F1	PG	UMBERTIDE	Località Niccone	24/07/2007			TRASFERIMENTO A TITOLO GRATUITO	Valore catastale	58.296,67	0,00	14.574,17	58.296,67	0,00	14.574,17	0,00	0,00	0,00	UMBRIA TPL E MOBILITA' S.p.A.		
2192	Altri Beni Immobili Demaniali	1.2.2.01.02.01.001	Demaniale	PIERANTONIO KM 6,948	PG	UMBERTIDE	Località Pierantonio	24/07/2007			TRASFERIMENTO A TITOLO GRATUITO	Valore catastale	37.221,91	0,00	9.305,48	37.221,91	0,00	9.305,48	0,00	0,00	0,00	UMBRIA TPL E MOBILITA' S.p.A.		
2006	Infrastrutture Demaniali	1.2.2.01.01.01.001	Demaniale	PIERANTONIO KM 7,135	PG	UMBERTIDE	Pierantonio	24/07/2007			TRASFERIMENTO A TITOLO GRATUITO	Valore catastale	126.201,50	0,00	31.550,37	126.201,50	0,00	31.550,37	0,00	0,00	0,00	UMBRIA TPL E MOBILITA' S.p.A.		
2187	Altri Beni Immobili Demaniali	1.2.2.01.02.01.001	Demaniale	STAZIONE DI UMBERTIDE	PG	UMBERTIDE	Piazza Antonio Gramsci	24/07/2007			TRASFERIMENTO A TITOLO GRATUITO	Valore catastale	80.517,70	0,00	20.129,42	80.517,70	0,00	20.129,42	0,00	0,00	0,00	UMBRIA TPL E MOBILITA' S.p.A.		
2185	Infrastrutture Demaniali	1.2.2.01.01.01.001	Demaniale	STAZIONE DI UMBERTIDE - STAZIONE	PG	UMBERTIDE	Piazza Antonio Gramsci	24/07/2007			TRASFERIMENTO A TITOLO GRATUITO	Valore catastale	2.675.964,68	0,00	668.991,17	2.675.964,68	0,00	668.991,17	0,00	0,00	0,00	UMBRIA TPL E MOBILITA' S.p.A.		
2182	Altri Beni Immobili Demaniali	1.2.2.01.02.01.001	Demaniale	VOC. BAGNO KM 2,025	PG	UMBERTIDE	Località Romeggio	24/07/2007	04/04/2011		TRASFERIMENTO A TITOLO GRATUITO	Valore catastale	34.402,37	0,00	8.600,59	34.402,37	0,00	8.600,59	0,00	0,00	0,00	UMBRIA TPL E MOBILITA' S.p.A.		
2174	Infrastrutture Demaniali	1.2.2.01.01.01.001	Demaniale	VOC. RANCHI DEL NESTORE KM 9,855	PG	UMBERTIDE	Viale Ranchi	24/07/2007			TRASFERIMENTO A TITOLO GRATUITO	Valore catastale	51.852,01	0,00	12.963,00	51.852,01	0,00	12.963,00	0,00	0,00	0,00	UMBRIA TPL E MOBILITA' S.p.A.		
2405	Altri Beni Immobili Demaniali	1.2.2.01.02.01.001	Demaniale	MAGAZZINO DI RISACCO S.R. 318 KM. 21+870	PG	VALFABBRICA	Voc. Acquaviva	01/10/2018			TRASFERIMENTO A TITOLO GRATUITO	Valore catastale	1.116,86	0,00	279,22	1.116,86	0,00	279,22	0,00	0,00	0,00	REGIONE	Trasferimento dal Demanio dello Stato in attuazione al DPCM del 20/02/2018. Verbale sottoscritto in data 20/09/2018	
													Totale € al 31/12/2019	42.490.769,94			Totale € al 31/12/2018	41.776.099,23				714.670,71		

Legenda:

- Fabbricati con variazioni catastali
- Fabbricati con Decreto di vincolo - Inserimento/Aggiornamento anno 2019
- Fabbricati trasferiti/devoluti a titolo gratuito
- Fabbricati alienati
- Diritto reale di godimento
- Nuovi fabbricati per acquisizione
- Fabbricati - Costi straordinari per interventi di manutenzione straordinaria
- Aggiornamento Classificazione da Piano dei Conti
- Fabbricati trasferiti da Demanio dello Stato
- Nuovi fabbricati realizzati dalla Regione
- Terreni scorporo fabbricati

Codice identificativo univoco del bene-N (Codice Fabbricato da Sistema)	Classificazione secondo il piano dei conti dello Stato Patrimoniale in base al D.lgs.118/2011 (Descrizione)	Classificazione secondo il piano dei conti dello Stato Patrimoniale in base al D.lgs.118/2011 (Codice)	Classificazione ai sensi del codice civile (demaniale, disponibile, indisponibile)	Denominazione	Prov.	Comune	Indirizzo	Data di acquisizione	Data Decreto di Vincolo ai sensi del D.lgs 42/04	Data fine lavori straordinari	Modalità di acquisizione	Criterio di valutazione secondo i principi del D.lgs 118/2011	Valore dell'immobile secondo i principi del D.lgs 118/2011 al 31/12/2019 (euro)	Costi straordinari al 31/12/2019 (euro)	Valore terreno al 31/12/2019 (euro)	Valore dell'immobile secondo i principi del D.lgs 118/2011 al 31/12/2018 (euro)	Costi straordinari al 31/12/2018 (euro)	Valore terreno al 31/12/2018 (euro)	Differenze +/- tra il 2019 e il 2018	Differenze +/- tra il 2019 e il 2018	Differenze +/- tra il 2019 e il 2018	Ente Gestore	Note
1509	Altri Beni Immobili Demaniali	1.2.2.01.02.01.001	Demaniale	CASELLO FERROVIARIO KM 84+692	TR	ACQUASPARTA	Case Sparse	24/07/2007			DEVOLUZIONE	Valore catastale	98.694,96	0,00	24.673,74	98.694,96	0,00	24.673,74	0,00	0,00	0,00	UMBRIA TPL E MOBILITA' S.p.A.	
1520	Altri Beni Immobili Demaniali	1.2.2.01.02.01.001	Demaniale	CASELLO FERROVIARIO KM 87+613	TR	ACQUASPARTA	SAN GIOVANNI IN BRUTIS	24/07/2007			DEVOLUZIONE	Valore catastale	33.274,34	0,00	8.318,58	33.274,34	0,00	8.318,58	0,00	0,00	0,00	UMBRIA TPL E MOBILITA' S.p.A.	
1522	Altri Beni Immobili Demaniali	1.2.2.01.02.01.001	Demaniale	CASELLO FERROVIARIO KM 88+955	TR	ACQUASPARTA	LOC. FURAPANE	24/07/2007			DEVOLUZIONE	Valore relazione di stima	0,00	0,00	5.088,00	0,00	0,00	5.088,00	0,00	0,00	0,00	UMBRIA TPL E MOBILITA' S.p.A.	Relazione di Stima 2017 - Potere Edificatorio
2120	Infrastrutture idrauliche	1.2.2.02.09.10.001	Indisponibile	EX TERME DI FURAPANE	TR	ACQUASPARTA	FURAPANE	13/09/1972			TRASFERIMENTO A TITOLO GRATUITO	Valore relazione di stima	0,00	0,00	3.445,00	0,00	0,00	3.445,00	0,00	0,00	0,00	REGIONE	Relazione di Stima 2018 - Potere Edificatorio - Variazione catastale anno 2018, passato ad unità collabente
2081	Infrastrutture Demaniali	1.2.2.01.01.01.001	Demaniale	FCU - VIA MARCONI km 87,613	TR	ACQUASPARTA	VIA MARCONI	24/07/2007			DEVOLUZIONE	Valore catastale	9.252,10	0,00	2.313,02	9.252,10	0,00	2.313,02	0,00	0,00	0,00	UMBRIA TPL E MOBILITA' S.p.A.	
2363	Infrastrutture Demaniali	1.2.2.01.01.01.001	Demaniale	FERROVIA VIA MARCONI KM 87+005 - F1 STAZIONE	TR	ACQUASPARTA	VIA MARCONI	24/07/2007			DEVOLUZIONE	Valore catastale	268.527,90	0,00	67.131,98	268.527,90	0,00	67.131,98	0,00	0,00	0,00	UMBRIA TPL E MOBILITA' S.p.A.	
2119	Infrastrutture idrauliche	1.2.2.02.09.10.001	Indisponibile	FONTI DELL'AMERINO	TR	ACQUASPARTA	FONTI DELL'AMERINO	13/09/1972			TRASFERIMENTO A TITOLO GRATUITO	Valore catastale	16.918,90	0,00	4.229,73	16.918,90	0,00	4.229,73	0,00	0,00	0,00	REGIONE	
2365	Infrastrutture Demaniali	1.2.2.01.01.01.001	Demaniale	STAZIONE FERROVIARIA VIA MARCONI - F3 MAGAZZINO	TR	ACQUASPARTA	VIA MARCONI	24/07/2007			DEVOLUZIONE	Valore catastale	9.252,10	0,00	2.313,02	9.252,10	0,00	2.313,02	0,00	0,00	0,00	UMBRIA TPL E MOBILITA' S.p.A.	
2364	Infrastrutture Demaniali	1.2.2.01.01.01.001	Demaniale	STAZIONE FERROVIARIA VIA MARCONI - F2 CASELLO	TR	ACQUASPARTA	VIA MARCONI	24/07/2007			DEVOLUZIONE	Valore catastale	39.911,42	0,00	9.977,86	39.911,42	0,00	9.977,86	0,00	0,00	0,00	UMBRIA TPL E MOBILITA' S.p.A.	
2118	Infrastrutture Demaniali	1.2.2.01.01.01.001	Demaniale	STAZIONE FERROVIARIA VIA MARCONI - F4 MAGAZZINO	TR	ACQUASPARTA	VIA MARCONI KM 87+005	24/07/2007			DEVOLUZIONE	Valore catastale	25.487,62	0,00	6.371,90	25.487,62	0,00	6.371,90	0,00	0,00	0,00	UMBRIA TPL E MOBILITA' S.p.A.	
122	Fabbricati ad uso abitativo	1.2.2.02.09.01.001	Indisponibile	ACQUAVIVA - MINIAPPARTAMENTI	TR	ALLERONA	GREPPO DI S.MARCO	10/07/1975			TRASFERIMENTO A TITOLO GRATUITO	Valore catastale	144.377,86	0,00	36.094,46	144.377,86	0,00	36.094,46	0,00	0,00	0,00	AGENZIA FORESTALE REGIONALE	
128	Beni immobili n.a.c.	1.2.2.02.09.99.999	Indisponibile	CANICELLA 1 - F1 ABITAZIONE RURALE (RUDERE)	TR	ALLERONA	CANICELLA	10/07/1975			TRASFERIMENTO A TITOLO GRATUITO	Valore relazione di stima	0,00	0,00	43.000,00	0,00	0,00	43.000,00	0,00	0,00	0,00	AGENZIA FORESTALE REGIONALE	Relazione di Stima 2017 - Potere Edificatorio
528	Beni immobili n.a.c.	1.2.2.02.09.99.999	Indisponibile	CANICELLA 2 - F1 ABITAZIONE (RUDERE)	TR	ALLERONA	CANICELLA	10/07/1975			TRASFERIMENTO A TITOLO GRATUITO	Valore relazione di stima	0,00	0,00	37.000,00	0,00	0,00	37.000,00	0,00	0,00	0,00	AGENZIA FORESTALE REGIONALE	Relazione di Stima 2017 - Potere Edificatorio
906	Beni immobili n.a.c.	1.2.2.02.09.99.999	Indisponibile	CANICELLA 2 - F2 RICOVERO ANIMALI - MAGAZZINO (RUDERE)	TR	ALLERONA	CANICELLA	10/07/1975			TRASFERIMENTO A TITOLO GRATUITO	Valore relazione di stima	0,00	0,00	9.000,00	0,00	0,00	9.000,00	0,00	0,00	0,00	AGENZIA FORESTALE REGIONALE	Relazione di Stima 2017 - Potere Edificatorio
1450	Beni immobili n.a.c.	1.2.2.02.09.99.999	Indisponibile	CANICELLA 2 - F3 RICOVERO ANIMALI (RUDERE)	TR	ALLERONA	CANICELLA	10/07/1975			TRASFERIMENTO A TITOLO GRATUITO	Valore relazione di stima	0,00	0,00	2.000,00	0,00	0,00	2.000,00	0,00	0,00	0,00	AGENZIA FORESTALE REGIONALE	Relazione di Stima 2017 - Potere Edificatorio
573	Beni immobili n.a.c.	1.2.2.02.09.99.999	Indisponibile	CASA LUNGA - F1 ABITAZIONE RURALE - RUDERE	TR	ALLERONA	CASA LUNGA	10/07/1975			TRASFERIMENTO A TITOLO GRATUITO	Valore relazione di stima	0,00	0,00	70.900,00	0,00	0,00	70.900,00	0,00	0,00	0,00	AGENZIA FORESTALE REGIONALE	Relazione di Stima 2017 - Potere Edificatorio
126	Beni immobili n.a.c.	1.2.2.02.09.99.999	Indisponibile	CASA NERA - F1 ABITAZIONE RURALE (rudere)	TR	ALLERONA	CASA NERA	10/07/1975			TRASFERIMENTO A TITOLO GRATUITO	Valore relazione di stima	0,00	0,00	39.000,00	0,00	0,00	39.000,00	0,00	0,00	0,00	AGENZIA FORESTALE REGIONALE	Relazione di Stima 2017 - Potere Edificatorio
477	Beni immobili n.a.c.	1.2.2.02.09.99.999	Indisponibile	CASA NERA - F2 ANNESSO (rudere)	TR	ALLERONA	CASA NERA	10/07/1975			TRASFERIMENTO A TITOLO GRATUITO	Valore relazione di stima	0,00	0,00	7.200,00	0,00	0,00	7.200,00	0,00	0,00	0,00	AGENZIA FORESTALE REGIONALE	Relazione di Stima 2017 - Potere Edificatorio
892	Beni immobili n.a.c.	1.2.2.02.09.99.999	Indisponibile	CASA NERA - F3 ANNESSO (rudere)	TR	ALLERONA	CASA NERA	10/07/1975			TRASFERIMENTO A TITOLO GRATUITO	Valore relazione di stima	0,00	0,00	7.300,00	0,00	0,00	7.300,00	0,00	0,00	0,00	AGENZIA FORESTALE REGIONALE	Relazione di Stima 2017 - Potere Edificatorio
123	Beni immobili n.a.c.	1.2.2.02.09.99.999	Indisponibile	MEANA - F1 ABITAZIONE	TR	ALLERONA	MEANA	10/07/1975			TRASFERIMENTO A TITOLO GRATUITO	Valore relazione di stima	0,00	0,00	42.000,00	0,00	0,00	42.000,00	0,00	0,00	0,00	AGENZIA FORESTALE REGIONALE	Relazione di Stima 2017 - Potere Edificatorio
910	Beni immobili n.a.c.	1.2.2.02.09.99.999	Indisponibile	MEANA - F2 MAGAZZINO (RUDERE)	TR	ALLERONA	MEANA	10/07/1975			TRASFERIMENTO A TITOLO GRATUITO	Valore relazione di stima	0,00	0,00	2.600,00	0,00	0,00	2.600,00	0,00	0,00	0,00	AGENZIA FORESTALE REGIONALE	Relazione di Stima 2017 - Potere Edificatorio

Codice identificativo univoco del bene-N (Codice Fabbricato da Sistema)	Classificazione secondo il piano dei conti dello Stato Patrimoniale in base al D.lgs.118/2011 (Descrizione)	Classificazione secondo il piano dei conti dello Stato Patrimoniale in base al D.lgs.118/2011 (Codice)	Classificazione ai sensi del codice civile (demaniale, disponibile, indisponibile)	Denominazione	Prov.	Comune	Indirizzo	Data di acquisizione	Data Decreto di Vincolo ai sensi del D.lgs 42/04	Data fine lavori straordinari	Modalità di acquisizione	Criterio di valutazione secondo i principi del D.lgs 118/2011	Valore dell'immobile secondo i principi del D.lgs 118/2011 al 31/12/2019 (euro)	Costi straordinari al 31/12/2019 (euro)	Valore terreno al 31/12/2019 (euro)	Valore dell'immobile secondo i principi del D.lgs 118/2011 al 31/12/2018 (euro)	Costi straordinari al 31/12/2018 (euro)	Valore terreno al 31/12/2018 (euro)	Differenze +/- tra il 2019 e il 2018	Differenze +/- tra il 2019 e il 2018	Differenze +/- tra il 2019 e il 2018	Ente Gestore	Note
802	Beni immobili n.a.c.	1.2.2.02.09.99.999	Indisponibile	POD. BELVEDERE - ABITAZIONE RURALE (Rudere)	TR	ALLERONA	POD. BELVEDERE	10/07/1975			TRASFERIMENTO A TITOLO GRATUITO	Valore relazione di stima	0,00	0,00	75.000,00	0,00	0,00	75.000,00	0,00	0,00	0,00	AGENZIA FORESTALE REGIONALE	Relazione di Stima 2017 - Potere Edificatorio
943	Fabbricati ad uso abitativo	1.2.2.02.09.01.001	Indisponibile	POD. CASA NOVA - F1 MINIAPPARTAMENTI	TR	ALLERONA	POD. CASA NOVA	10/07/1975			TRASFERIMENTO A TITOLO GRATUITO	Valore catastale	224.198,73	0,00	56.049,68	224.198,73	0,00	56.049,68	0,00	0,00	0,00	AGENZIA FORESTALE REGIONALE	
804	Beni immobili n.a.c.	1.2.2.02.09.99.999	Indisponibile	POD. FALLO - ABITAZIONE RURALE (RUDERE)	TR	ALLERONA	FALLO	10/07/1975			TRASFERIMENTO A TITOLO GRATUITO	Valore relazione di stima	0,00	0,00	47.300,00	0,00	0,00	47.300,00	0,00	0,00	0,00	AGENZIA FORESTALE REGIONALE	Relazione di Stima 2017 - Potere Edificatorio
501	Beni immobili n.a.c.	1.2.2.02.09.99.999	Indisponibile	POD. FORNACIO - FABBR. RURALE - Rudere	TR	ALLERONA	FORNACIO	10/07/1975			TRASFERIMENTO A TITOLO GRATUITO	Valore relazione di stima	0,00	0,00	37.400,00	0,00	0,00	37.400,00	0,00	0,00	0,00	AGENZIA FORESTALE REGIONALE	Relazione di Stima 2017 - Potere Edificatorio
479	Fabbricati rurali	1.2.2.02.09.05.001	Indisponibile	POD. GRANARO - ABITAZIONE RURALE	TR	ALLERONA	GRANARO	10/07/1975			TRASFERIMENTO A TITOLO GRATUITO	Valore relazione di stima	0,00	0,00	30.300,00	0,00	0,00	30.300,00	0,00	0,00	0,00	AGENZIA FORESTALE REGIONALE	Relazione di Stima 2017 - Potere Edificatorio
801	Beni immobili n.a.c.	1.2.2.02.09.99.999	Indisponibile	POD. LA FARGNETA - F1 - RUDERE (abitazione)	TR	ALLERONA	FARGNETA	10/07/1975			TRASFERIMENTO A TITOLO GRATUITO	Valore relazione di stima	0,00	0,00	42.500,00	0,00	0,00	42.500,00	0,00	0,00	0,00	AGENZIA FORESTALE REGIONALE	Relazione di Stima 2017 - Potere Edificatorio
896	Beni immobili n.a.c.	1.2.2.02.09.99.999	Indisponibile	POD. LA FARGNETA - F2 - RUDERE (annesso)	TR	ALLERONA	FARGNETA	10/07/1975			TRASFERIMENTO A TITOLO GRATUITO	Valore relazione di stima	0,00	0,00	3.700,00	0,00	0,00	3.700,00	0,00	0,00	0,00	AGENZIA FORESTALE REGIONALE	Relazione di Stima 2017 - Potere Edificatorio
121	Beni immobili n.a.c.	1.2.2.02.09.99.999	Indisponibile	POD. MOSCHEA - RUDERE	TR	ALLERONA	MOSCHEA	10/07/1975			TRASFERIMENTO A TITOLO GRATUITO	Valore relazione di stima	0,00	0,00	70.200,00	0,00	0,00	70.200,00	0,00	0,00	0,00	AGENZIA FORESTALE REGIONALE	Relazione di Stima 2017 - Potere Edificatorio
120	Beni immobili n.a.c.	1.2.2.02.09.99.999	Indisponibile	POD. PORCARECCIA - FABBRICATO RURALE Rudere	TR	ALLERONA	POD. PORCARECCIA	10/07/1975			TRASFERIMENTO A TITOLO GRATUITO	Valore relazione di stima	0,00	0,00	30.000,00	0,00	0,00	30.000,00	0,00	0,00	0,00	AGENZIA FORESTALE REGIONALE	Relazione di Stima 2017 - Potere Edificatorio
125	Beni immobili n.a.c.	1.2.2.02.09.99.999	Indisponibile	POD. SCONFITTA - F1 ABITAZIONE (RUDERE)	TR	ALLERONA	POD. SCONFITTA	10/07/1975			TRASFERIMENTO A TITOLO GRATUITO	Valore relazione di stima	0,00	0,00	48.500,00	0,00	0,00	48.500,00	0,00	0,00	0,00	AGENZIA FORESTALE REGIONALE	Relazione di Stima 2017 - Potere Edificatorio
1452	Beni immobili n.a.c.	1.2.2.02.09.99.999	Indisponibile	POD. SCONFITTA - F2 RICOVERO ANIMALI (RUDERE)	TR	ALLERONA	POD. SCONFITTA	10/07/1975			TRASFERIMENTO A TITOLO GRATUITO	Valore relazione di stima	0,00	0,00	2.000,00	0,00	0,00	2.000,00	0,00	0,00	0,00	AGENZIA FORESTALE REGIONALE	Relazione di Stima 2017 - Potere Edificatorio
124	Beni immobili n.a.c.	1.2.2.02.09.99.999	Indisponibile	POD. SCOPETO - RUDERE	TR	ALLERONA	SCOPETO	10/07/1975			TRASFERIMENTO A TITOLO GRATUITO	Valore relazione di stima	0,00	0,00	59.000,00	0,00	0,00	59.000,00	0,00	0,00	0,00	AGENZIA FORESTALE REGIONALE	Relazione di Stima 2017 - Potere Edificatorio
803	Beni immobili n.a.c.	1.2.2.02.09.99.999	Indisponibile	PODERUCCIO - F1 EX-ABITAZIONE RURALE (rudere)	TR	ALLERONA	PODERUCCIO	10/07/1975			TRASFERIMENTO A TITOLO GRATUITO	Valore relazione di stima	0,00	0,00	48.000,00	0,00	0,00	48.000,00	0,00	0,00	0,00	AGENZIA FORESTALE REGIONALE	Relazione di Stima 2017 - Potere Edificatorio
2078	Beni immobili n.a.c.	1.2.2.02.09.99.999	Indisponibile	PORCARECCIA - Fabbricato rurale (Rudere)	TR	ALLERONA	PORCARECCIA	10/07/1975			TRASFERIMENTO A TITOLO GRATUITO		0,00	0,00	0,00	0,00	0,00	0,00	0,00	0,00	0,00	AGENZIA FORESTALE REGIONALE	Fabbricato non più presente in loco in corso regolarizzazione catastale
893	Beni immobili n.a.c.	1.2.2.02.09.99.999	Disponibile	SAN PIETRO	TR	ALLERONA	SAN PIETRO	10/07/1975			TRASFERIMENTO A TITOLO GRATUITO	Valore perizia di stima	115.840,00	0,00	28.960,00	115.840,00	0,00	28.960,00	0,00	0,00	0,00	AGENZIA FORESTALE REGIONALE	Perizia di stima con presa d'atto DGR 675/2014.
2123	Fabbricati ad uso commerciale	1.2.2.02.09.02.001	Indisponibile	VILLALBA BAITA Punto Ristoro	TR	ALLERONA	VILLALBA SP50	15/02/2010			TRASFERIMENTO A TITOLO GRATUITO	Valore catastale	40.085,43	0,00	10.021,36	40.085,43	0,00	10.021,36	0,00	0,00	0,00	AGENZIA FORESTALE REGIONALE	Fabbricato realizzato successivamente all'acquisizione del terreno. La data di acquisizione indicata riguarda la data della costituzione.
2362	Fabbricati ad uso commerciale	1.2.2.02.09.02.001	Indisponibile	VILLALBA Parco Attrezzato	TR	ALLERONA	VILLALBA SP 50	16/03/2011			TRASFERIMENTO A TITOLO GRATUITO	Valore catastale	41.995,19	0,00	10.498,80	41.995,19	0,00	10.498,80	0,00	0,00	0,00	AGENZIA FORESTALE REGIONALE	Fabbricato realizzato successivamente all'acquisizione del terreno. La data di acquisizione indicata riguarda la data della costituzione.
2044	Infrastrutture Demaniale	1.2.2.01.01.01.001	Demaniale	MAGAZZINO DI PALOMBARA SS 205 AMERINA KM 8+630	TR	AMELIA	PALOMBARA	13/11/2009			TRASFERIMENTO A TITOLO GRATUITO	Valore catastale	3.609,98	0,00	902,50	3.609,98	0,00	902,50	0,00	0,00	0,00	PROVINCIA	
258	Fabbricati ad uso strumentale	1.2.2.02.09.19.001	Indisponibile	VIVAIIO RIO GRANDE - F1 UFFICI	TR	AMELIA	NOCICCHIA	09/10/1975			TRASFERIMENTO A TITOLO GRATUITO	Valore catastale	17.699,81	0,00	4.424,95	17.699,81	0,00	4.424,95	0,00	0,00	0,00	AGENZIA FORESTALE REGIONALE	
259	Fabbricati ad uso strumentale	1.2.2.02.09.19.001	Indisponibile	VIVAIIO RIO GRANDE - F2 MAGAZZINO - RIMESSA ATTREZZI	TR	AMELIA	NOCICCHIA	09/10/1975			TRASFERIMENTO A TITOLO GRATUITO	Valore catastale	25.217,47	0,00	6.304,37	25.217,47	0,00	6.304,37	0,00	0,00	0,00	AGENZIA FORESTALE REGIONALE	
261	Fabbricati ad uso strumentale	1.2.2.02.09.19.001	Indisponibile	VIVAIIO RIO GRANDE - F3 EX PICCIONAIA	TR	AMELIA	NOCICCHIA	09/10/1975			TRASFERIMENTO A TITOLO GRATUITO		0,00	0,00	0,00	0,00	0,00	0,00	0,00	0,00	0,00	AGENZIA FORESTALE REGIONALE	Perfinità non valutato

Codice identificativo univoco del bene-N (Codice Fabbricato da Sistema)	Classificazione secondo il piano dei conti dello Stato Patrimoniale in base al D.lgs.118/2011 (Descrizione)	Classificazione secondo il piano dei conti dello Stato Patrimoniale in base al D.lgs.118/2011 (Codice)	Classificazione ai sensi del codice civile (demaniale, disponibile, indisponibile)	Denominazione	Prov.	Comune	Indirizzo	Data di acquisizione	Data Decreto di Vincolo ai sensi del D.lgs 42/04	Data fine lavori straordinari	Modalità di acquisizione	Criterio di valutazione secondo i principi del D.lgs 118/2011	Valore dell'immobile secondo i principi del D.lgs 118/2011 al 31/12/2019 (euro)	Costi straordinari al 31/12/2019 (euro)	Valore terreno al 31/12/2019 (euro)	Valore dell'immobile secondo i principi del D.lgs 118/2011 al 31/12/2018 (euro)	Costi straordinari al 31/12/2018 (euro)	Valore terreno al 31/12/2018 (euro)	Differenze +/- tra il 2019 e il 2018	Differenze +/- tra il 2019 e il 2018	Differenze +/- tra il 2019 e il 2018	Ente Gestore	Note
262	Fabbricati ad uso strumentale	1.2.2.02.09.19.001	Indisponibile	VIVAIO RIO GRANDE - F4 RIMESSA ATTREZZI	TR	AMELIA	NOCICCHIA	09/10/1975			TRASFERIMENTO A TITOLO GRATUITO	Valore catastale	7.115,14	0,00	1.778,78	7.115,14	0,00	1.778,78	0,00	0,00	0,00	AGENZIA FORESTALE REGIONALE	
816	Fabbricati ad uso commerciale	1.2.2.02.09.02.001	Indisponibile	VIVAIO - F1 UFFICI	TR	ARRONE	CASTEL DI LAGO	09/10/1975			TRASFERIMENTO A TITOLO GRATUITO	Valore catastale	366.998,69	0,00	91.749,67	366.998,69	0,00	91.749,67	0,00	0,00	0,00	AGENZIA FORESTALE REGIONALE	
2108	Infrastrutture idrauliche	1.2.2.02.09.10.001	Indisponibile	ACQUE MINERALI - Via Santureggio p.lia 184	PG	ASSISI	VIA SANTUREGGIO	12/12/1980			TRASFERIMENTO A TITOLO GRATUITO	Valore catastale	4,37	0,00	1,09	4,37	0,00	1,09	0,00	0,00	0,00	REGIONE	La data di acquisizione indicata riguarda la data della costituzione.
2109	Infrastrutture idrauliche	1.2.2.02.09.10.001	Indisponibile	ACQUE MINERALI - Via Santureggio p.lia 244	PG	ASSISI	VIA SANTUREGGIO	10/03/1980			TRASFERIMENTO A TITOLO GRATUITO	Valore catastale	3,28	0,00	0,82	3,28	0,00	0,82	0,00	0,00	0,00	REGIONE	La data di acquisizione indicata riguarda la data della costituzione.
835	Fabbricati ad uso strumentale di valore culturale, storico ed artistico	1.2.2.02.10.09.001	Indisponibile	BANDITA CILLENI	PG	ASSISI	SANTA MARIA DI LIGNANO	25/11/1981	25/05/2007		TRASFERIMENTO A TITOLO GRATUITO	Valore catastale	94.746,62	0,00	23.686,66	94.746,62	0,00	23.686,66	0,00	0,00	0,00	AGENZIA FORESTALE REGIONALE	
232	Fabbricati ad uso abitativo	1.2.2.02.09.01.001	Disponibile	BANDITA PICCOLA - ABITAZIONE	PG	ASSISI	SANTA MARIA DI LIGNANO	28/05/1980			TRASFERIMENTO A TITOLO GRATUITO	Valore catastale	263.243,90	0,00	65.810,98	263.243,90	0,00	65.810,98	0,00	0,00	0,00	AGENZIA FORESTALE REGIONALE	
335	Fabbricati ad uso abitativo	1.2.2.02.09.01.001	Disponibile	BANDITELLA DI BANDITA - F1- MINI APPARTAMENTI (n°8)	PG	ASSISI	S. MARIA DI LIGNANO	28/05/1980			TRASFERIMENTO A TITOLO GRATUITO	Valore catastale	180.472,32	0,00	45.118,08	180.472,32	0,00	45.118,08	0,00	0,00	0,00	AGENZIA FORESTALE REGIONALE	
333	Fabbricati ad uso abitativo	1.2.2.02.09.01.001	Disponibile	BANDITELLA DI BANDITA - F2- MINI APPARTAMENTI (n°2)	PG	ASSISI	S. MARIA DI LIGNANO	28/05/1980			TRASFERIMENTO A TITOLO GRATUITO	Valore catastale	54.141,70	0,00	13.535,42	54.141,70	0,00	13.535,42	0,00	0,00	0,00	AGENZIA FORESTALE REGIONALE	
334	Beni immobili n.a.c.	1.2.2.02.09.99.999	Disponibile	BANDITELLA DI BANDITA - F3 FIENILE SEMI-RUDERE	PG	ASSISI	S. MARIA DI LIGNANO	28/05/1980			TRASFERIMENTO A TITOLO GRATUITO	Valore catastale	3.366,72	0,00	841,68	3.366,72	0,00	841,68	0,00	0,00	0,00	AGENZIA FORESTALE REGIONALE	
336	Beni immobili n.a.c.	1.2.2.02.09.99.999	Disponibile	BANDITELLA DI BANDITA - F4 RUDERE	PG	ASSISI	S. MARIA DI LIGNANO	28/05/1980			TRASFERIMENTO A TITOLO GRATUITO	Valore relazione di stima	0,00	0,00	50.000,00	0,00	0,00	50.000,00	0,00	0,00	0,00	AGENZIA FORESTALE REGIONALE	Relazione di Stima 2017 - Potere Edificatorio
85	Fabbricati ad uso abitativo	1.2.2.02.09.01.001	Indisponibile	BANDITELLA DI NOTIANO - ABITAZIONE	PG	ASSISI	ARMENZANO	10/07/1975			TRASFERIMENTO A TITOLO GRATUITO	Valore catastale	101.625,22	0,00	25.406,30	101.625,22	0,00	25.406,30	0,00	0,00	0,00	AGENZIA FORESTALE REGIONALE	
84	Fabbricati ad uso strumentale	1.2.2.02.09.19.001	Indisponibile	BARACCA DI CIBROCCO	PG	ASSISI	MONTARONE	10/07/1975			TRASFERIMENTO A TITOLO GRATUITO	Valore relazione di stima	0,00	0,00	7.000,00	0,00	0,00	7.000,00	0,00	0,00	0,00	AGENZIA FORESTALE REGIONALE	Relazione di Stima 2017 - Potere Edificatorio
263	Fabbricati ad uso abitativo	1.2.2.02.09.01.001	Disponibile	CANONICA - F1 - MINIPARTAMENTI (N.7)	PG	ASSISI	SANTA MARIA DI LIGNANO	28/05/1980			TRASFERIMENTO A TITOLO GRATUITO	Valore catastale	268.972,03	0,00	67.243,01	268.972,03	0,00	67.243,01	0,00	0,00	0,00	AGENZIA FORESTALE REGIONALE	
264	Beni immobili n.a.c.	1.2.2.02.09.99.999	Disponibile	CANONICA - F2 - FIENILE SEMI-RUDERE	PG	ASSISI	SANTA MARIA DI LIGNANO	28/05/1980			TRASFERIMENTO A TITOLO GRATUITO	Valore catastale	56.085,12	0,00	14.021,28	56.085,12	0,00	14.021,28	0,00	0,00	0,00	AGENZIA FORESTALE REGIONALE	
1983	Beni immobili n.a.c.	1.2.2.02.09.99.999	Disponibile	CANONICA - F3	PG	ASSISI	SANTA MARIA DI LIGNANO	28/05/1980			TRASFERIMENTO A TITOLO GRATUITO	Valore catastale	0,00	0,00	0,00	0,00	0,00	0,00	0,00	0,00	0,00	AGENZIA FORESTALE REGIONALE	Il valore e' ricompreso nei fabbricati cod. 263-264.
187	Fabbricati ad uso abitativo	1.2.2.02.09.01.001	Indisponibile	CAPANNE - F1 ABITAZIONE	PG	ASSISI	FRAZIONE SANTA MARIA DI LIGNANO	10/07/1975			TRASFERIMENTO A TITOLO GRATUITO	Valore catastale	69.932,35	0,00	17.483,09	69.932,35	0,00	17.483,09	0,00	0,00	0,00	AGENZIA FORESTALE REGIONALE	
1458	Fabbricati rurali	1.2.2.02.09.05.001	Indisponibile	CAPANNE - F2 ANNESSO	PG	ASSISI	FRAZIONE SANTA MARIA DI LIGNANO	10/07/1975			TRASFERIMENTO A TITOLO GRATUITO	Valore catastale	83.224,51	0,00	20.806,13	83.224,51	0,00	20.806,13	0,00	0,00	0,00	AGENZIA FORESTALE REGIONALE	
746	Fabbricati ad uso strumentale	1.2.2.02.09.19.001	Indisponibile	CARCERELLE - Magazzino	PG	ASSISI	EREMO DELLE CARCERI	10/07/1975			TRASFERIMENTO A TITOLO GRATUITO	Valore catastale	7.218,62	0,00	1.804,66	7.218,62	0,00	1.804,66	0,00	0,00	0,00	AGENZIA FORESTALE REGIONALE	
158	Fabbricati ad uso abitativo	1.2.2.02.09.01.001	Indisponibile	CASA PIOMBINO - Uffici Sede Ente Parco Monte Subasio	PG	ASSISI	COSTA DI TREX	28/05/1980			TRASFERIMENTO A TITOLO GRATUITO	Valore catastale	149.929,92	0,00	37.482,48	149.929,92	0,00	37.482,48	0,00	0,00	0,00	AGENZIA FORESTALE REGIONALE	
535	Beni immobili n.a.c.	1.2.2.02.09.99.999	Indisponibile	CASA SANTA LUCIA 1 - F1 FIENILE	PG	ASSISI	S. MARIA DI LIGNANO	28/05/1980			TRASFERIMENTO A TITOLO GRATUITO	Valore catastale	168.337,34	0,00	42.084,34	168.337,34	0,00	42.084,34	0,00	0,00	0,00	AGENZIA FORESTALE REGIONALE	
537	Fabbricati rurali	1.2.2.02.09.05.001	Indisponibile	CASA SANTA LUCIA 1 - F2 STALLA	PG	ASSISI	S. MARIA DI LIGNANO	28/05/1980			TRASFERIMENTO A TITOLO GRATUITO	Valore catastale	810.730,37	0,00	202.682,59	810.730,37	0,00	202.682,59	0,00	0,00	0,00	AGENZIA FORESTALE REGIONALE	

Codice identificativo univoco del bene-N (Codice Fabbricato da Sistema)	Classificazione secondo il piano dei conti dello Stato Patrimoniale in base al D.lgs.118/2011 (Descrizione)	Classificazione secondo il piano dei conti dello Stato Patrimoniale in base al D.lgs.118/2011 (Codice)	Classificazione ai sensi del codice civile (demaniale, disponibile, indisponibile)	Denominazione	Prov.	Comune	Indirizzo	Data di acquisizione	Data Decreto di Vincolo ai sensi del D.lgs 42/04	Data fine lavori straordinari	Modalità di acquisizione	Criterio di valutazione secondo i principi del D.lgs 118/2011	Valore dell'immobile secondo i principi del D.lgs 118/2011 al 31/12/2019 (euro)	Costi straordinari al 31/12/2019 (euro)	Valore terreno al 31/12/2019 (euro)	Valore dell'immobile secondo i principi del D.lgs 118/2011 al 31/12/2018 (euro)	Costi straordinari al 31/12/2018 (euro)	Valore terreno al 31/12/2018 (euro)	Differenze +/- tra il 2019 e il 2018	Differenze +/- tra il 2019 e il 2018	Differenze +/- tra il 2019 e il 2018	Ente Gestore	Note
538	Fabbricati rurali	1.2.2.02.09.05.001	Indisponibile	CASA SANTA LUCIA 1 - F3 STALLA	PG	ASSISI	S. MARIA DI LIGNANO	28/05/1980			TRASFERIMENTO A TITOLO GRATUITO	Valore catastale	16.380,67	0,00	4.095,17	16.380,67	0,00	4.095,17	0,00	0,00	0,00	AGENZIA FORESTALE REGIONALE	
540	Fabbricati rurali	1.2.2.02.09.05.001	Indisponibile	CASA SANTA LUCIA 1 - F4 RUDERE	PG	ASSISI	S. MARIA DI LIGNANO	28/05/1980			TRASFERIMENTO A TITOLO GRATUITO	Valore catastale	64.310,40	0,00	16.077,60	64.310,40	0,00	16.077,60	0,00	0,00	0,00	AGENZIA FORESTALE REGIONALE	
542	Fabbricati rurali	1.2.2.02.09.05.001	Indisponibile	CASA SANTA LUCIA 1 - F5 STALLA	PG	ASSISI	S. MARIA DI LIGNANO	28/05/1980			TRASFERIMENTO A TITOLO GRATUITO	Valore catastale	267.652,22	0,00	66.913,06	267.652,22	0,00	66.913,06	0,00	0,00	0,00	AGENZIA FORESTALE REGIONALE	
646	Fabbricati ad uso abitativo	1.2.2.02.09.01.001	Indisponibile	CASACCIO - ABITAZIONE	PG	ASSISI	S. MARIA DI LIGNANO	28/05/1980			TRASFERIMENTO A TITOLO GRATUITO	Valore catastale	85.571,14	0,00	21.392,78	85.571,14	0,00	21.392,78	0,00	0,00	0,00	AGENZIA FORESTALE REGIONALE	
86	Beni immobili n.a.c.	1.2.2.02.09.99.999	Indisponibile	CERQUA GROSSA 1	PG	ASSISI	NOTIANO	10/07/1975			TRASFERIMENTO A TITOLO GRATUITO	Valore relazione di stima	0,00	0,00	46.440,00	0,00	0,00	46.440,00	0,00	0,00	0,00	AGENZIA FORESTALE REGIONALE	Relazione di Stima 2017 - Potere Edificatorio
1982	Infrastrutture idrauliche	1.2.2.02.09.10.001	Indisponibile	CONSERVONE ACQUA	PG	ASSISI	SANTA MARIA DI LIGNANO	28/05/1980			TRASFERIMENTO A TITOLO GRATUITO	Valore catastale	9.932,02	0,00	2.483,01	9.932,02	0,00	2.483,01	0,00	0,00	0,00	AGENZIA FORESTALE REGIONALE	
1979	Infrastrutture idrauliche	1.2.2.02.09.10.001	Indisponibile	CONSERVONE ACQUA	PG	ASSISI	ARMENZANO	10/07/1975			TRASFERIMENTO A TITOLO GRATUITO	Valore catastale	5.037,98	0,00	1.259,50	5.037,98	0,00	1.259,50	0,00	0,00	0,00	AGENZIA FORESTALE REGIONALE	
1981	Infrastrutture idrauliche	1.2.2.02.09.10.001	Indisponibile	CONSERVONE ACQUA FRAZIONE SANTA MARIA DI LIGNANO	PG	ASSISI	SANTA MARIA DI LIGNANO	28/05/1980			TRASFERIMENTO A TITOLO GRATUITO	Valore catastale	10.579,77	0,00	2.644,94	10.579,77	0,00	2.644,94	0,00	0,00	0,00	AGENZIA FORESTALE REGIONALE	
173	Fabbricati ad uso strumentale	1.2.2.02.09.19.001	Indisponibile	FONTE BREGNO - RIFUGIO	PG	ASSISI	MADONNA DELLA SPELLA	10/07/1975			TRASFERIMENTO A TITOLO GRATUITO	Valore catastale	17.213,95	0,00	4.303,49	17.213,95	0,00	4.303,49	0,00	0,00	0,00	AGENZIA FORESTALE REGIONALE	
167	Beni immobili n.a.c.	1.2.2.02.09.99.999	Indisponibile	I MULINI - RUDERE	PG	ASSISI	Armenzano	10/07/1975			TRASFERIMENTO A TITOLO GRATUITO	Valore relazione di stima	0,00	0,00	1.932,00	0,00	0,00	1.932,00	0,00	0,00	0,00	AGENZIA FORESTALE REGIONALE	Relazione di Stima 2017 - Potere Edificatorio
1099	Beni immobili n.a.c.	1.2.2.02.09.99.999	Indisponibile	IL CASTELLACCIO - DRAOLI	PG	ASSISI	CASTELLACCIO	29/09/2001			DEVOLUZIONE	Valore perizia di stima	39.347,10	0,00	1.157,50	39.347,10	0,00	1.157,50	0,00	0,00	0,00	REGIONE	Stima con presa d'atto D.G.R. 293 del 21/03/2016.
1097	Beni immobili n.a.c.	1.2.2.02.09.99.999	Indisponibile	IL CASTELLACCIO - S. ANTONIO	PG	ASSISI	LOC. S. ANTONIO	29/09/2001			DEVOLUZIONE	Valore perizia di stima	93.345,10	0,00	5.075,00	93.345,10	0,00	5.075,00	0,00	0,00	0,00	REGIONE	Stima con presa d'atto dgr 293 del 21/03/2016.
83	Fabbricati ad uso abitativo	1.2.2.02.09.01.001	Indisponibile	LA CASTELLANA - ABITAZIONE	PG	ASSISI	VOC. CASTELLANA	10/07/1975			TRASFERIMENTO A TITOLO GRATUITO	Valore catastale	65.455,49	0,00	16.363,87	65.455,49	0,00	16.363,87	0,00	0,00	0,00	AGENZIA FORESTALE REGIONALE	
836	Beni immobili n.a.c.	1.2.2.02.09.99.999	Indisponibile	LA FORNACE 1 - F1 RUDERE	PG	ASSISI	SANTA MARIA DI LIGNANO	28/05/1980			TRASFERIMENTO A TITOLO GRATUITO	Valore relazione di stima	0,00	0,00	32.288,00	0,00	0,00	32.288,00	0,00	0,00	0,00	AGENZIA FORESTALE REGIONALE	Relazione di Stima 2017 - Potere Edificatorio
345	Beni immobili di valore culturale, storico ed artistico n.a.c.	1.2.2.02.10.99.999	Indisponibile	LA FORNACE 1 - F2 FIENILE	PG	ASSISI	SANTA MARIA DI LIGNANO	28/05/1980	26/01/2012		TRASFERIMENTO A TITOLO GRATUITO	Valore catastale	5.222,78	0,00	1.305,70	5.222,78	0,00	1.305,70	0,00	0,00	0,00	AGENZIA FORESTALE REGIONALE	
255	Beni immobili di valore culturale, storico ed artistico n.a.c.	1.2.2.02.10.99.999	Indisponibile	LE MANDRIE - MAGAZZINO	PG	ASSISI	RIFUGIO DEI CACCIATORI	10/07/1975	23/11/2016		TRASFERIMENTO A TITOLO GRATUITO	Valore catastale	38.871,17	0,00	9.717,79	38.871,17	0,00	9.717,79	0,00	0,00	0,00	AGENZIA FORESTALE REGIONALE	
80	Beni immobili n.a.c.	1.2.2.02.09.99.999	Indisponibile	LE MONTERELLE - F1	PG	ASSISI	LE MONTERELLE	10/07/1975			TRASFERIMENTO A TITOLO GRATUITO	Valore relazione di stima	0,00	0,00	17.640,00	0,00	0,00	17.640,00	0,00	0,00	0,00	AGENZIA FORESTALE REGIONALE	Relazione di Stima 2017 - Potere Edificatorio
81	Beni immobili n.a.c.	1.2.2.02.09.99.999	Indisponibile	LE MONTERELLE - F2	PG	ASSISI	LE MONTERELLE	10/07/1975			TRASFERIMENTO A TITOLO GRATUITO	Valore relazione di stima	0,00	0,00	34.272,00	0,00	0,00	34.272,00	0,00	0,00	0,00	AGENZIA FORESTALE REGIONALE	Relazione di Stima 2017 - Potere Edificatorio
188	Beni immobili n.a.c.	1.2.2.02.09.99.999	Indisponibile	LE MONTERELLE - F3	PG	ASSISI	LE MONTERELLE	10/07/1975			TRASFERIMENTO A TITOLO GRATUITO	Valore relazione di stima	0,00	0,00	13.608,00	0,00	0,00	13.608,00	0,00	0,00	0,00	AGENZIA FORESTALE REGIONALE	Relazione di Stima 2017 - Potere Edificatorio
189	Opere destinate al culto di valore culturale, storico ed artistico	1.2.2.02.10.04.001	Indisponibile	LE MONTERELLE - F4 CHIESA	PG	ASSISI	LE MONTERELLE	10/07/1975	12/06/2007		TRASFERIMENTO A TITOLO GRATUITO	Valore catastale	2.623,66	0,00	655,91	2.623,66	0,00	655,91	0,00	0,00	0,00	AGENZIA FORESTALE REGIONALE	
2111	Infrastrutture idrauliche	1.2.2.02.09.10.001	Indisponibile	Loc. Fossa Rotonda anc piano T	PG	ASSISI	Loc. Fossa Rotonda	10/07/1975			TRASFERIMENTO A TITOLO GRATUITO	Valore catastale	69.412,22	0,00	17.353,06	69.412,22	0,00	17.353,06	0,00	0,00	0,00	AGENZIA FORESTALE REGIONALE	

Codice identificativo univoco del bene-N (Codice Fabbricato da Sistema)	Classificazione secondo il piano dei conti dello Stato Patrimoniale in base al D.lgs.118/2011 (Descrizione)	Classificazione secondo il piano dei conti dello Stato Patrimoniale in base al D.lgs.118/2011 (Codice)	Classificazione ai sensi del codice civile (demaniale,disp onibile,indisponi bile)	Denominazione	Prov.	Comune	Indirizzo	Data di acquisizione	Data Decreto di Vincolo ai sensi del D.lgs 42/04	Data fine lavori straordinari	Modalità di acquisizione	Criterio di valutazione secondo i principi del D.lgs 118/2011	Valore dell'immobile secondo i principi del D.lgs 118/2011 al 31/12/2019 (euro)	Costi straordinari al 31/12/2019 (euro)	Valore terreno al 31/12/2019 (euro)	Valore dell'immobile secondo i principi del D.lgs 118/2011 al 31/12/2018 (euro)	Costi straordinari al 31/12/2018 (euro)	Valore terreno al 31/12/2018 (euro)	Differenze +/- tra il 2019 e il 2018	Differenze +/- tra il 2019 e il 2018	Differenze +/- tra il 2019 e il 2018	Ente Gestore	Note	
2026	Altri Beni Immobili Demaniali	1.2.2.01.02.01.001	Demaniale	MAGAZZINO DI PIAN DELLA PIEVE 33/444 DEL SUBASIO KM 29+700	PG	ASSISI	PIAN DELLA PIEVE	13/11/2009			TRASFERIMENTO A TITOLO GRATUITO		0,00	0,00	0,00	0,00	0,00	0,00	0,00	0,00	0,00	0,00	PROVINCIA	Fabbricato non più presente in loco-Effettuata variazione catastale anno 2018, iscritto nell'elenco terreni
2027	Altri Beni Immobili Demaniali	1.2.2.01.02.01.001	Demaniale	MAGAZZINO DI VIOLE DI ASSISI KM 13+400	PG	ASSISI	VIOLE DI ASSISI	13/11/2009			TRASFERIMENTO A TITOLO GRATUITO		0,00	0,00	0,00	0,00	0,00	0,00	0,00	0,00	0,00	0,00	PROVINCIA	Fabbricato non più presente in loco-Effettuata variazione catastale anno 2018, iscritto nell'elenco terreni
73	Beni immobili n.a.c.	1.2.2.02.09.99.999	Indisponibile	MALFORE 1 - F1 UNITA' COLLABENTE	PG	ASSISI	MALFORE 1	10/07/1975			TRASFERIMENTO A TITOLO GRATUITO	Valore relazione di stima	0,00	0,00	12.936,00	0,00	0,00	12.936,00	0,00	0,00	0,00	0,00	AGENZIA FORESTALE REGIONALE	Relazione di Stima 2017 - Potere Edificatorio
208	Infrastrutture telematiche	1.2.2.02.09.09.001	Indisponibile	MORTARO- OSSERVATORIO MONTE SUBASIO	PG	ASSISI	Il Mortaro	10/07/1975			TRASFERIMENTO A TITOLO GRATUITO	Valore catastale	33.524,74	0,00	8.381,18	33.524,74	0,00	8.381,18	0,00	0,00	0,00	0,00	AGENZIA FORESTALE REGIONALE	
181	Beni immobili di valore culturale, storico ed artistico n.a.c.	1.2.2.02.10.99.999	Indisponibile	NOTIANO 1 - F1	PG	ASSISI	NOTIANO	10/07/1975	07/05/2007		TRASFERIMENTO A TITOLO GRATUITO	Valore relazione di stima	0,00	0,00	19.950,00	0,00	0,00	19.950,00	0,00	0,00	0,00	0,00	AGENZIA FORESTALE REGIONALE	Relazione di Stima 2017 - Potere Edificatorio
183	Beni immobili di valore culturale, storico ed artistico n.a.c.	1.2.2.02.10.99.999	Indisponibile	NOTIANO 1 - F2 PORZ RUR FP	PG	ASSISI	NOTIANO	10/07/1975			TRASFERIMENTO A TITOLO GRATUITO	Valore relazione di stima	0,00	0,00	0,00	0,00	0,00	0,00	0,00	0,00	0,00	0,00	AGENZIA FORESTALE REGIONALE	Valutazione relazione di stima del 2017-Potere edificatorio- Valore ricompreso con il fabbricato cod. 181
1451	Fabbricati ad uso abitativo	1.2.2.02.09.01.001	Indisponibile	NOTIANO 2 - ABITAZIONE	PG	ASSISI	NOTIANO	10/07/1975			TRASFERIMENTO A TITOLO GRATUITO	Valore catastale	41.994,62	0,00	10.498,66	41.994,62	0,00	10.498,66	0,00	0,00	0,00	0,00	AGENZIA FORESTALE REGIONALE	
817	Beni immobili n.a.c.	1.2.2.02.09.99.999	Indisponibile	PIANACCI - ABITAZIONE RURALE	PG	ASSISI	MONTE BANDITELLA	10/07/1975			TRASFERIMENTO A TITOLO GRATUITO	Valore relazione di stima	0,00	0,00	4.914,00	0,00	0,00	4.914,00	0,00	0,00	0,00	0,00	AGENZIA FORESTALE REGIONALE	Relazione di Stima 2017 - Potere Edificatorio
1980	Fabbricati ad uso strumentale	1.2.2.02.09.19.001	Indisponibile	RIFUGIO - LOC. MACCHIONE	PG	ASSISI	MACCHIONE	10/07/1975			TRASFERIMENTO A TITOLO GRATUITO	Valore catastale	26.750,98	0,00	6.687,74	26.750,98	0,00	6.687,74	0,00	0,00	0,00	0,00	AGENZIA FORESTALE REGIONALE	
88	Fabbricati ad uso strumentale	1.2.2.02.09.19.001	Indisponibile	RIFUGIO DEL BRECCIARO	PG	ASSISI	BRECCIARO	10/07/1975			TRASFERIMENTO A TITOLO GRATUITO	Valore catastale	33.317,76	0,00	8.329,44	33.317,76	0,00	8.329,44	0,00	0,00	0,00	0,00	AGENZIA FORESTALE REGIONALE	
789	Fabbricati ad uso strumentale di valore culturale, storico ed artistico	1.2.2.02.10.09.001	Indisponibile	RIFUGIO II - MAGAZZINO	PG	ASSISI	SASSO PIANO	10/07/1975	23/11/2016		TRASFERIMENTO A TITOLO GRATUITO	Valore catastale	5.553,41	0,00	1.388,35	5.553,41	0,00	1.388,35	0,00	0,00	0,00	0,00	AGENZIA FORESTALE REGIONALE	
89	Fabbricati ad uso strumentale di valore culturale, storico ed artistico	1.2.2.02.10.09.001	Indisponibile	RIFUGIO VALLONICA - F1 MAGAZZINO	PG	ASSISI	VALLONICA	10/07/1975	02/02/2017		TRASFERIMENTO A TITOLO GRATUITO	Valore catastale	111.058,75	0,00	27.764,69	111.058,75	0,00	27.764,69	0,00	0,00	0,00	0,00	AGENZIA FORESTALE REGIONALE	
2112	Infrastrutture telematiche	1.2.2.02.09.09.001	Indisponibile	RIPETITORE RAI - Loc. Bolsetta	PG	ASSISI	BOLSELLA	10/07/1975			TRASFERIMENTO A TITOLO GRATUITO	Valore catastale	38.756,18	0,00	9.689,04	38.756,18	0,00	9.689,04	0,00	0,00	0,00	0,00	AGENZIA FORESTALE REGIONALE	
2327	Infrastrutture idrauliche	1.2.2.02.09.10.001	Indisponibile	RUOZI - Pertinenza	PG	ASSISI	Ruozì	10/07/1975			TRASFERIMENTO A TITOLO GRATUITO		0,00	0,00	0,00	0,00	0,00	0,00	0,00	0,00	0,00	0,00	AGENZIA FORESTALE REGIONALE	Pertinenza non valutato in corso regolarizzazione catastale
206	Fabbricati ad uso strumentale	1.2.2.02.09.19.001	Indisponibile	STAZI - RIFUGIO	PG	ASSISI	COLLE SAN RUFINO	10/07/1975			TRASFERIMENTO A TITOLO GRATUITO	Valore catastale	67.857,22	0,00	16.964,30	67.857,22	0,00	16.964,30	0,00	0,00	0,00	0,00	AGENZIA FORESTALE REGIONALE	
185	Fabbricati ad uso strumentale	1.2.2.02.09.19.001	Indisponibile	TORGIOVANNETTI 1 - ABITAZIONE RURALE	PG	ASSISI	TORGIOVANNETTI	28/05/1980			TRASFERIMENTO A TITOLO GRATUITO	Valore catastale	28.862,40	0,00	7.215,60	28.862,40	0,00	7.215,60	0,00	0,00	0,00	0,00	AGENZIA FORESTALE REGIONALE	
186	Beni immobili di valore culturale, storico ed artistico n.a.c.	1.2.2.02.10.99.999	Indisponibile	TORGIOVANNETTI 2 - MAGAZZINO	PG	ASSISI	TORGIOVANNETTI	28/05/1980	23/11/2016		TRASFERIMENTO A TITOLO GRATUITO	Valore catastale	16.645,44	0,00	4.161,36	16.645,44	0,00	4.161,36	0,00	0,00	0,00	0,00	AGENZIA FORESTALE REGIONALE	
160	Fabbricati ad uso abitativo	1.2.2.02.09.01.001	Indisponibile	TRE FONTANE - ABITAZIONE RURALE	PG	ASSISI	SAN BENEDETTO	10/07/1975			TRASFERIMENTO A TITOLO GRATUITO	Valore catastale	18.740,74	0,00	4.685,18	18.740,74	0,00	4.685,18	0,00	0,00	0,00	0,00	REGIONE	
2110	Infrastrutture idrauliche	1.2.2.02.09.10.001	Indisponibile	VASCA PER RACCOLTA ACQUA	PG	ASSISI	Stazzarelli	10/07/1975			TRASFERIMENTO A TITOLO GRATUITO	Valore catastale	28.875,84	0,00	7.218,96	28.875,84	0,00	7.218,96	0,00	0,00	0,00	0,00	AGENZIA FORESTALE REGIONALE	
75	Fabbricati ad uso abitativo	1.2.2.02.09.01.001	Indisponibile	ZAMPITTO - ABITAZIONE	PG	ASSISI	Santa Maria di Lignano	10/07/1975			TRASFERIMENTO A TITOLO GRATUITO	Valore catastale	158.397,12	0,00	39.599,28	158.397,12	0,00	39.599,28	0,00	0,00	0,00	0,00	AGENZIA FORESTALE REGIONALE	
2046	Infrastrutture Demaniali	1.2.2.01.01.01.001	Demaniale	MAGAZZINO DI SANTA MARIA DI BASCHI SS 205 AMERINA KM 41+480	TR	BASCHI	SANTA MARIA DI BASCHI	13/11/2009			TRASFERIMENTO A TITOLO GRATUITO	Valore catastale	3.609,98	0,00	902,50	3.609,98	0,00	902,50	0,00	0,00	0,00	0,00	PROVINCIA	

Codice identificativo univoco del bene-N (Codice Fabbricato da Sistema)	Classificazione secondo il piano dei conti dello Stato Patrimoniale in base al D.lgs.118/2011 (Descrizione)	Classificazione secondo il piano dei conti dello Stato Patrimoniale in base al D.lgs.118/2011 (Codice)	Classificazione ai sensi del codice civile (demaniale, disponibile, indisponibile)	Denominazione	Prov.	Comune	Indirizzo	Data di acquisizione	Data Decreto di Vincolo ai sensi del D.lgs 42/04	Data fine lavori straordinari	Modalità di acquisizione	Criterio di valutazione secondo i principi del D.lgs 118/2011	Valore dell'immobile secondo i principi del D.lgs 118/2011 al 31/12/2019 (euro)	Costi straordinari al 31/12/2019 (euro)	Valore terreno al 31/12/2019 (euro)	Valore dell'immobile secondo i principi del D.lgs 118/2011 al 31/12/2018 (euro)	Costi straordinari al 31/12/2018 (euro)	Valore terreno al 31/12/2018 (euro)	Differenze +/- tra il 2019 e il 2018	Differenze +/- tra il 2019 e il 2018	Differenze +/- tra il 2019 e il 2018	Ente Gestore	Note
1989	Altri Beni Immobili Demaniali	1.2.2.01.02.01.001	Demaniale	CASA CANTONIERA DI CAMPIGLIONE KM 5+535	PG	BASTIA UMBRA	CAMPIGLIONE	13/11/2009			TRASFERIMENTO A TITOLO GRATUITO	Valore catastale	118.345,92	0,00	29.586,48	118.345,92	0,00	29.586,48	0,00	0,00	0,00	REGIONE	
166	Fabbricati ad uso commerciale	1.2.2.02.09.02.001	Indisponibile	COLONIA S.LUCIA - F1 CIRCOLO RICREATIVO	PG	BASTIA UMBRA	S. LUCIA	18/11/1975			DEVOLUZIONE	Valore catastale	106.564,92	0,00	26.641,23	106.564,92	0,00	26.641,23	0,00	0,00	0,00	REGIONE	
165	Fabbricati ad uso commerciale	1.2.2.02.09.02.001	Indisponibile	COLONIA S.LUCIA - F2 SEDE WWF E MAGAZZINI	PG	BASTIA UMBRA	S. LUCIA	18/11/1975			DEVOLUZIONE	Valore catastale	16.415,62	0,00	4.103,90	16.415,62	0,00	4.103,90	0,00	0,00	0,00	REGIONE	
256	Beni immobili di valore culturale, storico ed artistico n.a.c.	1.2.2.02.10.99.999	Indisponibile	EX CONVENTO S.ANTONIO	PG	BETTONA	COLLE S.ANTONIO	18/11/1975	11/09/2012		DEVOLUZIONE	Valore catastale	126.850,75	0,00	31.712,69	126.850,75	0,00	31.712,69	0,00	0,00	0,00	REGIONE	
2330	Fabbricati ad uso strumentale	1.2.2.02.09.19.001	Indisponibile	SEDE RAPPRESENTANZA REGIONALE BRUXELLES	PG	BRUXELLES	Rond Point Schuman - 14 - 1040 Bruxelles	30/03/2005			ACQUISIZIONE	Valore acquisizione	2.104.530,41	0,00	526.132,60	2.104.530,41	0,00	526.132,60	0,00	0,00	0,00	REGIONE	
2193	Altri Beni Immobili Demaniali	1.2.2.01.02.01.001	Demaniale	EX ANAS - Bagni Pubblici s.s. 3 km 138+400	PG	CAMPELLO SUL CLITUNNO	Loc Campello sul Clitunno	13/11/2009			TRASFERIMENTO A TITOLO GRATUITO	Valore catastale	11.335,46	0,00	2.833,87	11.335,46	0,00	2.833,87	0,00	0,00	0,00	PROVINCIA	Variazione catastale anno 2018, U.I. iscritta al catasto fabbricati
1100	Beni immobili n.a.c.	1.2.2.02.09.99.999	Indisponibile	IL CASTELLACCIO - PESCI (Rudere)	PG	CANNARA	LOC. C. PESCI	29/09/2001			DEVOLUZIONE	Valore relazione di stima	0,00	0,00	32.580,00	0,00	0,00	32.580,00	0,00	0,00	0,00	REGIONE	Relazione di Stima 2017 - Potere Edificatorio
2205	Altri Beni Immobili Demaniali	1.2.2.01.02.01.001	Demaniale	IMMOBILE IMPIANTO IRRIGUO	PG	CASTIGLIONE DEL LAGO	Località Carraia	18/12/2012			ACQUISIZIONE	Valore catastale	211.379,42	0,00	52.844,85	211.379,42	0,00	52.844,85	0,00	0,00	0,00	PROVINCIA	Fabbricato realizzato successivamente all'acquisizione del terreno. La data di acquisizione indicata riguarda la data della costituzione.
2206	Altri Beni Immobili Demaniali	1.2.2.01.02.01.001	Demaniale	IMMOBILE IMPIANTO IRRIGUO LAGHETTO	PG	CASTIGLIONE DEL LAGO	Località C.Paterna Vecchia	18/12/2012			ACQUISIZIONE	Valore catastale	714.566,06	0,00	178.641,51	714.566,06	0,00	178.641,51	0,00	0,00	0,00	PROVINCIA	Fabbricato realizzato successivamente all'acquisizione del terreno. La data di acquisizione indicata riguarda la data della costituzione.
2203	Altri Beni Immobili Demaniali	1.2.2.01.02.01.001	Demaniale	IMPIANTO REGIONALE DISTRIBUZIONE ACQUA PER L'AGRICOLTURA	PG	CASTIGLIONE DEL LAGO	Via Roma	21/03/2011			ACQUISIZIONE	Valore catastale	130.821,60	0,00	32.705,40	130.821,60	0,00	32.705,40	0,00	0,00	0,00	REGIONE	Fabbricato realizzato successivamente all'acquisizione del terreno. La data di acquisizione indicata riguarda la data della costituzione.
1994	Infrastrutture Demaniali	1.2.2.01.01.01.001	Demaniale	MAGAZZINO DI POZZUOLO S.S. 454 KM 9+600	PG	CASTIGLIONE DEL LAGO	POZZUOLO	13/11/2009			TRASFERIMENTO A TITOLO GRATUITO	Valore catastale	1.458,24	0,00	364,56	1.458,24	0,00	364,56	0,00	0,00	0,00	PROVINCIA	
2208	Infrastrutture Demaniali	1.2.2.01.01.01.001	Demaniale	PORTI LACUALI CASTIGLIONE DEL LAGO PL6	PG	CASTIGLIONE DEL LAGO	porto lacuale Castiglione del Lago	15/03/1985			TRASFERIMENTO A TITOLO GRATUITO	Valore catastale	0,00	0,00	0,00	0,00	0,00	0,00	0,00	0,00	0,00	PROVINCIA	Il valore degli investimenti effettuati dalla Provincia sulle infrastrutture regionali ricadenti all'interno della zona portuale n. 6 (darsene, pontili e opere varie) sono riportati sul fabbricato cod. 2199.
2199	Infrastrutture Demaniali	1.2.2.01.01.01.001	Demaniale	PORTO LACIALE CASTIGLIONE DEL LAGO - PL6	PG	CASTIGLIONE DEL LAGO	porto lacuale Castiglione del Lago	15/03/1985			TRASFERIMENTO A TITOLO GRATUITO	Valore catastale	0,00	2.786.670,25	0,00	0,00	2.786.670,25	0,00	0,00	0,00	0,00	PROVINCIA	Il valore delle opere straordinarie riguarda gli investimenti effettuati dalla Provincia sulle infrastrutture regionali ricadenti all'interno della zona portuale n. 6 (darsene, pontili e opere varie).
2209	Altri Beni Immobili Demaniali	1.2.2.01.02.01.001	Demaniale	MAGAZZINO DI CERRETO KM 23+500	PG	CERRETO DI SPOLETO	LOCALITA' PONTE SARGANO	04/12/2009			TRASFERIMENTO A TITOLO GRATUITO	Valore catastale	1.110,14	0,00	277,54	1.110,14	0,00	277,54	0,00	0,00	0,00	REGIONE	
2215	Altri Beni Immobili Demaniali	1.2.2.01.02.01.001	Demaniale	FONTE DIACCIANO	PG	CITTA' DELLA PIEVE	VOCABOLO BASTIONE	20/05/2000			ACQUISIZIONE	Valore catastale	27.428,56	0,00	6.857,14	27.428,56	0,00	6.857,14	0,00	0,00	0,00	CONSORZIO BONIFICA	
2023	Infrastrutture Demaniali	1.2.2.01.01.01.001	Demaniale	MAGAZZINO DI LE SELVE SS 220 PIEVAIOLA KM 34+120	PG	CITTA' DELLA PIEVE	VOC LE SELVE	04/12/2009			TRASFERIMENTO A TITOLO GRATUITO	Valore catastale	2.089,92	0,00	522,48	2.089,92	0,00	522,48	0,00	0,00	0,00	PROVINCIA	
2216	Altri Beni Immobili Demaniali	1.2.2.01.02.01.001	Demaniale	SALCI - F1	PG	CITTA' DELLA PIEVE	Vocabolo Salci piano T	29/05/1986			ACQUISIZIONE	Valore catastale	84.398,50	0,00	21.099,62	84.398,50	0,00	21.099,62	0,00	0,00	0,00	CONSORZIO BONIFICA	
771	Beni immobili di valore culturale, storico ed artistico n.a.c.	1.2.2.02.10.99.999	Indisponibile	ARZILLANO - F1	PG	CITTA' DI CASTELLO	ARZILLANO	10/07/1975	02/07/2008		TRASFERIMENTO A TITOLO GRATUITO	Valore relazione di stima	0,00	0,00	23.460,00	0,00	0,00	23.460,00	0,00	0,00	0,00	AGENZIA FORESTALE REGIONALE	Relazione di Stima 2017 - Potere Edificatorio
2346	Fabbricati ad uso abitativo di valore culturale, storico ed artistico	1.2.2.02.10.01.001	Indisponibile	AZIENDA AGRARIA MOLINELLO	PG	CITTA' DI CASTELLO	Voc. Molinello	10/07/1975	25/05/2006		TRASFERIMENTO A TITOLO GRATUITO	Valore catastale	52.766,78	0,00	13.191,70	52.766,78	0,00	13.191,70	0,00	0,00	0,00	AGENZIA FORESTALE REGIONALE	
18	Fabbricati ad uso abitativo di valore culturale, storico ed artistico	1.2.2.02.10.01.001	Indisponibile	BOCCA SERIOLA - F1 VILLA	PG	CITTA' DI CASTELLO	BOCCA SERIOLA	10/07/1975	10/02/2016		TRASFERIMENTO A TITOLO GRATUITO	Valore catastale	221.021,47	0,00	55.255,37	221.021,47	0,00	55.255,37	0,00	0,00	0,00	AGENZIA FORESTALE REGIONALE	
691	Fabbricati ad uso abitativo	1.2.2.02.09.01.001	Indisponibile	BOCCA SERIOLA - F2 APPARTAMENTI PER VACANZE	PG	CITTA' DI CASTELLO	BOCCA SERIOLA	10/07/1975			TRASFERIMENTO A TITOLO GRATUITO	Valore catastale	83.607,55	0,00	20.901,89	83.607,55	0,00	20.901,89	0,00	0,00	0,00	AGENZIA FORESTALE REGIONALE	

Codice identificativo univoco del bene-N (Codice Fabbricato da Sistema)	Classificazione secondo il piano dei conti dello Stato Patrimoniale in base al D.lgs.118/2011 (Descrizione)	Classificazione secondo il piano dei conti dello Stato Patrimoniale in base al D.lgs.118/2011 (Codice)	Classificazione ai sensi del codice civile (demaniale, disponibile, indisponibile)	Denominazione	Prov.	Comune	Indirizzo	Data di acquisizione	Data Decreto di Vincolo ai sensi del D.lgs 42/04	Data fine lavori straordinari	Modalità di acquisizione	Criterio di valutazione secondo i principi del D.lgs 118/2011	Valore dell'immobile secondo i principi del D.lgs 118/2011 al 31/12/2019 (euro)	Costi straordinari al 31/12/2019 (euro)	Valore terreno al 31/12/2019 (euro)	Valore dell'immobile secondo i principi del D.lgs 118/2011 al 31/12/2018 (euro)	Costi straordinari al 31/12/2018 (euro)	Valore terreno al 31/12/2018 (euro)	Differenze +/- tra il 2019 e il 2018	Differenze +/- tra il 2019 e il 2018	Differenze +/- tra il 2019 e il 2018	Ente Gestore	Note
1468	Fabbricati ad uso abitativo di valore culturale, storico ed artistico	1.2.2.02.10.01.001	Indisponibile	BOCCA SERIOLA - F3 RIMESSA ATTREZZI	PG	CITTA' DI CASTELLO	BOCCA SERIOLA	10/07/1975	25/06/2019		TRASFERIMENTO A TITOLO GRATUITO	Valore catastale	3.623,42	0,00	905,86	3.623,42	0,00	905,86	0,00	0,00	0,00	AGENZIA FORESTALE REGIONALE	Emesso Decreto di Vincolo Mibact anno 2019
1469	Fabbricati ad uso abitativo	1.2.2.02.09.01.001	Indisponibile	BOCCA SERIOLA - F4 FORNO	PG	CITTA' DI CASTELLO	BOCCA SERIOLA	10/07/1975			TRASFERIMENTO A TITOLO GRATUITO	Valore catastale	2.373,50	0,00	593,38	2.373,50	0,00	593,38	0,00	0,00	0,00	AGENZIA FORESTALE REGIONALE	
903	Beni immobili di valore culturale, storico ed artistico n.a.c.	1.2.2.02.10.99.999	Indisponibile	CA' DEL PASQUI	PG	CITTA' DI CASTELLO	CA' DEL PASQUI	10/07/1975	27/05/2008		TRASFERIMENTO A TITOLO GRATUITO	Valore relazione di stima	0,00	0,00	10.764,00	0,00	0,00	10.764,00	0,00	0,00	0,00	AGENZIA FORESTALE REGIONALE	Relazione di Stima 2017 - Potere Edificatorio
1453	Beni immobili di valore culturale, storico ed artistico n.a.c.	1.2.2.02.10.99.999	Disponibile	CA' FARINO - Unità Collabente	PG	CITTA' DI CASTELLO	MONTE RUPERTO	10/07/1975	27/05/2008		TRASFERIMENTO A TITOLO GRATUITO	Valore perizia di stima	63.360,00	0,00	15.840,00	63.360,00	0,00	15.840,00	0,00	0,00	0,00	AGENZIA FORESTALE REGIONALE	Perizia di stima e Presa D'Atto DGR 675/2014
9	Beni immobili n.a.c.	1.2.2.02.09.99.999	Indisponibile	CA' I FORTI - ABITAZIONE RURALE	PG	CITTA' DI CASTELLO	CA' I FORTI	10/07/1975			TRASFERIMENTO A TITOLO GRATUITO	Valore relazione di stima	0,00	0,00	36.308,00	0,00	0,00	36.308,00	0,00	0,00	0,00	AGENZIA FORESTALE REGIONALE	Relazione di Stima 2017 - Potere Edificatorio
13	Fabbricati ad uso abitativo di valore culturale, storico ed artistico	1.2.2.02.10.01.001	Disponibile	CAI FIRENZE I - F1 ABITAZIONE RURALE	PG	CITTA' DI CASTELLO	BOCCA SERRIOLA	28/05/1980	15/10/2014		TRASFERIMENTO A TITOLO GRATUITO	Valore catastale	59.555,33	0,00	14.888,83	59.555,33	0,00	14.888,83	0,00	0,00	0,00	AGENZIA FORESTALE REGIONALE	
471	Beni immobili di valore culturale, storico ed artistico n.a.c.	1.2.2.02.10.99.999	Disponibile	CAI FIRENZE I - F2 ABITAZIONE RURALE	PG	CITTA' DI CASTELLO	BOCCA SERRIOLA	28/05/1980	15/10/2014		TRASFERIMENTO A TITOLO GRATUITO	Valore perizia di stima	6.192,48	0,00	1.548,12	6.192,48	0,00	1.548,12	0,00	0,00	0,00	AGENZIA FORESTALE REGIONALE	Stima con presa d'atto D.G.R. 570 del 23/05/2016
472	Beni immobili di valore culturale, storico ed artistico n.a.c.	1.2.2.02.10.99.999	Disponibile	CAI FIRENZE I - F3 ANNESSO	PG	CITTA' DI CASTELLO	BOCCA SERIOLA	28/05/1980	15/10/2014		TRASFERIMENTO A TITOLO GRATUITO	Valore perizia di stima	1.303,68	0,00	325,92	1.303,68	0,00	325,92	0,00	0,00	0,00	AGENZIA FORESTALE REGIONALE	Stima con presa d'atto D.G.R. 570 del 23/05/2016
473	Beni immobili di valore culturale, storico ed artistico n.a.c.	1.2.2.02.10.99.999	Disponibile	CAI FIRENZE I - F4 ANNESSO	PG	CITTA' DI CASTELLO	BOCCA SERRIOLA	28/05/1980	15/10/2014		TRASFERIMENTO A TITOLO GRATUITO	Valore perizia di stima	2.439,76	0,00	609,94	2.439,76	0,00	609,94	0,00	0,00	0,00	AGENZIA FORESTALE REGIONALE	Stima con presa d'atto D.G.R. 570 del 23/05/2016
772	Fabbricati ad uso abitativo di valore culturale, storico ed artistico	1.2.2.02.10.01.001	Indisponibile	CAI FIRENZE II - ABITAZIONE RURALE	PG	CITTA' DI CASTELLO	CAI FIRENZE	10/07/1975	31/10/2008		TRASFERIMENTO A TITOLO GRATUITO	Valore catastale	21.170,69	0,00	5.292,67	21.170,69	0,00	5.292,67	0,00	0,00	0,00	AGENZIA FORESTALE REGIONALE	
518	Fabbricati rurali	1.2.2.02.09.05.001	Indisponibile	CAICOCCHI - ABITAZIONE RURALE	PG	CITTA' DI CASTELLO	CAICOCCHI	10/07/1975	07/02/2019		TRASFERIMENTO A TITOLO GRATUITO	Valore relazione di stima	0,00	0,00	32.928,00	0,00	0,00	32.928,00	0,00	0,00	0,00	AGENZIA FORESTALE REGIONALE	Relazione di Stima 2017 - Potere Edificatorio - Emesso Decreto di Vincolo Mibact anno 2019
663	Beni immobili di valore culturale, storico ed artistico n.a.c.	1.2.2.02.10.99.999	Indisponibile	CALCINETO - F1 ABITAZIONE RURALE	PG	CITTA' DI CASTELLO	MONTE RUPERTO	10/07/1975	27/05/2008		TRASFERIMENTO A TITOLO GRATUITO	Valore relazione di stima	0,00	0,00	18.876,00	0,00	0,00	18.876,00	0,00	0,00	0,00	AGENZIA FORESTALE REGIONALE	Relazione di Stima 2017 - Potere Edificatorio
853	Beni immobili n.a.c.	1.2.2.02.09.99.999	Indisponibile	CALDESE - ABITAZIONE RURALE	PG	CITTA' DI CASTELLO	CALDESE	28/05/1980			TRASFERIMENTO A TITOLO GRATUITO	Valore relazione di stima	0,00	0,00	29.400,00	0,00	0,00	29.400,00	0,00	0,00	0,00	AGENZIA FORESTALE REGIONALE	Relazione di Stima 2017 - Potere Edificatorio
642	Fabbricati ad uso commerciale	1.2.2.02.09.02.001	Indisponibile	CAMPEGGIO LA MONTESCA F1 - BAR RESTORANTE e RECEPTION	PG	CITTA' DI CASTELLO	MONTESCA	30/03/1982			TRASFERIMENTO A TITOLO GRATUITO	Valore catastale	296.150,40	0,00	74.037,60	296.150,40	0,00	74.037,60	0,00	0,00	0,00	AGENZIA FORESTALE REGIONALE	
643	Fabbricati ad uso commerciale	1.2.2.02.09.02.001	Indisponibile	CAMPEGGIO LA MONTESCA F2 - BAGNI	PG	CITTA' DI CASTELLO	MONTESCA	30/03/1982			TRASFERIMENTO A TITOLO GRATUITO	Valore catastale	47.283,60	0,00	11.820,90	47.283,60	0,00	11.820,90	0,00	0,00	0,00	AGENZIA FORESTALE REGIONALE	
536	Fabbricati ad uso abitativo	1.2.2.02.09.01.001	Indisponibile	CAMPO F1-ABITAZIONE	PG	CITTA' DI CASTELLO	VOCABOLO CAMPO	28/05/1980			TRASFERIMENTO A TITOLO GRATUITO	Valore catastale	246.910,94	0,00	61.727,74	246.910,94	0,00	61.727,74	0,00	0,00	0,00	AGENZIA FORESTALE REGIONALE	
1964	Fabbricati ad uso abitativo	1.2.2.02.09.01.001	Indisponibile	CAMPO F2-STALLA FIENILE	PG	CITTA' DI CASTELLO	VOCABOLO CAMPO	28/05/1980			TRASFERIMENTO A TITOLO GRATUITO	Valore catastale	273.000,00	0,00	68.250,00	273.000,00	0,00	68.250,00	0,00	0,00	0,00	AGENZIA FORESTALE REGIONALE	
2309	Infrastrutture idrauliche	1.2.2.02.09.10.001	Indisponibile	CAMPO LUNGO - DEPOSITO ACQUA	PG	CITTA' DI CASTELLO	Campo Lungo	28/05/1980			TRASFERIMENTO A TITOLO GRATUITO	Valore catastale	25.391,44	0,00	6.347,86	25.391,44	0,00	6.347,86	0,00	0,00	0,00	AGENZIA FORESTALE REGIONALE	
937	Fabbricati rurali	1.2.2.02.09.05.001	Indisponibile	CANNETO - F1 ABITAZIONE RURALE	PG	CITTA' DI CASTELLO	M.MAGGIORE	28/05/1980			TRASFERIMENTO A TITOLO GRATUITO	Valore catastale	156.296,78	0,00	39.074,20	156.296,78	0,00	39.074,20	0,00	0,00	0,00	AGENZIA FORESTALE REGIONALE	
688	Fabbricati rurali	1.2.2.02.09.05.001	Indisponibile	CANNETO - F4 STALLA	PG	CITTA' DI CASTELLO	M.MAGGIORE	28/05/1980			TRASFERIMENTO A TITOLO GRATUITO	Valore catastale	372.262,80	0,00	93.065,70	372.262,80	0,00	93.065,70	0,00	0,00	0,00	AGENZIA FORESTALE REGIONALE	
1444	Beni immobili n.a.c.	1.2.2.02.09.99.999	Indisponibile	CANOCCHIA - F1 ABITAZIONE RURALE	PG	CITTA' DI CASTELLO	CANDEGGIO	10/07/1975			TRASFERIMENTO A TITOLO GRATUITO	Valore relazione di stima	0,00	0,00	6.912,00	0,00	0,00	6.912,00	0,00	0,00	0,00	AGENZIA FORESTALE REGIONALE	Relazione di Stima 2017 - Potere Edificatorio

Codice identificativo univoco del bene-N (Codice Fabbricato da Sistema)	Classificazione secondo il piano dei conti dello Stato Patrimoniale in base al D.lgs.118/2011 (Descrizione)	Classificazione secondo il piano dei conti dello Stato Patrimoniale in base al D.lgs.118/2011 (Codice)	Classificazione ai sensi del codice civile (demaniale, disponibile, indisponibile)	Denominazione	Prov.	Comune	Indirizzo	Data di acquisizione	Data Decreto di Vincolo ai sensi del D.lgs 42/04	Data fine lavori straordinari	Modalità di acquisizione	Criterio di valutazione secondo i principi del D.lgs 118/2011	Valore dell'immobile secondo i principi del D.lgs 118/2011 al 31/12/2019 (euro)	Costi straordinari al 31/12/2019 (euro)	Valore terreno al 31/12/2019 (euro)	Valore dell'immobile secondo i principi del D.lgs 118/2011 al 31/12/2018 (euro)	Costi straordinari al 31/12/2018 (euro)	Valore terreno al 31/12/2018 (euro)	Differenze +/- tra il 2019 e il 2018	Differenze +/- tra il 2019 e il 2018	Differenze +/- tra il 2019 e il 2018	Ente Gestore	Note
1445	Beni immobili n.a.c.	1.2.2.02.09.99.999	Indisponibile	CANOCCHIA - F2 ANNESSO	PG	CITTA' DI CASTELLO	CANDEGGIO	28/05/1980			TRASFERIMENTO A TITOLO GRATUITO	Valore relazione di stima	0,00	0,00	5.076,00	0,00	0,00	5.076,00	0,00	0,00	0,00	AGENZIA FORESTALE REGIONALE	Relazione di Stima 2017 - Potere Edificatorio
507	Beni immobili di valore culturale, storico ed artistico n.a.c.	1.2.2.02.10.99.999	Disponibile	CAPANNE DI MONTE MAGGIORE - F1	PG	CITTA' DI CASTELLO	MONTE MAGGIORE	28/05/1980	01/04/2008		TRASFERIMENTO A TITOLO GRATUITO	Valore perizia di stima	65.824,00	0,00	16.456,00	65.824,00	0,00	16.456,00	0,00	0,00	0,00	AGENZIA FORESTALE REGIONALE	Perizia di stima e Presa D'Atto DGR 675/2014.
508	Beni immobili di valore culturale, storico ed artistico n.a.c.	1.2.2.02.10.99.999	Disponibile	CAPANNE DI MONTE MAGGIORE - F2 Annesso Unità Colabattute	PG	CITTA' DI CASTELLO	MONTE MAGGIORE	10/07/1975	01/04/2008		TRASFERIMENTO A TITOLO GRATUITO	Valore perizia di stima	5.760,00	0,00	1.440,00	5.760,00	0,00	1.440,00	0,00	0,00	0,00	AGENZIA FORESTALE REGIONALE	Perizia di stima e Presa D'Atto DGR 675/2014.
931	Beni immobili n.a.c.	1.2.2.02.09.99.999	Indisponibile	CAPRIANO I e II - F1 - F2 ABITAZIONE RURALE (RUDERE)	PG	CITTA' DI CASTELLO	CAPRIANO	10/07/1975			TRASFERIMENTO A TITOLO GRATUITO	Valore relazione di stima	0,00	0,00	30.969,00	0,00	0,00	30.969,00	0,00	0,00	0,00	AGENZIA FORESTALE REGIONALE	Relazione di Stima 2017 - Potere Edificatorio
589	Fabbricati ad uso abitativo di valore culturale, storico ed artistico	1.2.2.02.10.01.001	Disponibile	CAPUZZA - F1 ABITAZIONE RURALE	PG	CITTA' DI CASTELLO	CAPUZZA	10/07/1975	28/05/2008		TRASFERIMENTO A TITOLO GRATUITO	Valore catastale	59.693,76	0,00	14.923,44	59.693,76	0,00	14.923,44	0,00	0,00	0,00	AGENZIA FORESTALE REGIONALE	
590	Beni immobili di valore culturale, storico ed artistico n.a.c.	1.2.2.02.10.99.999	Disponibile	CAPUZZA - F2 ABITAZIONE RURALE	PG	CITTA' DI CASTELLO	CAPUZZA	10/07/1975	28/05/2008		TRASFERIMENTO A TITOLO GRATUITO	Valore perizia di stima	93.120,00	0,00	6.184,00	93.120,00	0,00	6.184,00	0,00	0,00	0,00	AGENZIA FORESTALE REGIONALE	Stima con presa d'atto D.G.R. 570 del 23/05/2016
611	Beni immobili n.a.c.	1.2.2.02.09.99.999	Indisponibile	CAROTOLI - F1	PG	CITTA' DI CASTELLO	BOCCA SERIOLA	10/07/1975			TRASFERIMENTO A TITOLO GRATUITO	Valore relazione di stima	0,00	0,00	943,00	0,00	0,00	943,00	0,00	0,00	0,00	AGENZIA FORESTALE REGIONALE	Relazione di Stima 2017 - Potere Edificatorio
6	Beni immobili di valore culturale, storico ed artistico n.a.c.	1.2.2.02.10.99.999	Indisponibile	CASA NUOVA - F1 ABITAZIONE RURALE	PG	CITTA' DI CASTELLO	MONTE MAGGIORE	10/07/1975	26/07/2006		TRASFERIMENTO A TITOLO GRATUITO	Valore relazione di stima	0,00	0,00	71.920,00	0,00	0,00	71.920,00	0,00	0,00	0,00	AGENZIA FORESTALE REGIONALE	Relazione di Stima 2017 - Potere Edificatorio
383	Beni immobili n.a.c.	1.2.2.02.09.99.999	Indisponibile	CASA NUOVA - F2	PG	CITTA' DI CASTELLO	MONTE MAGGIORE	28/05/1980			TRASFERIMENTO A TITOLO GRATUITO	Valore relazione di stima	0,00	0,00	3.410,00	0,00	0,00	3.410,00	0,00	0,00	0,00	AGENZIA FORESTALE REGIONALE	Relazione di Stima 2017 - Potere Edificatorio
498	Beni immobili n.a.c.	1.2.2.02.09.99.999	Indisponibile	CASA SERRA - F1 EX ABITAZIONE RURALE	PG	CITTA' DI CASTELLO	CANDEGGIO	28/05/1980			TRASFERIMENTO A TITOLO GRATUITO		0,00	0,00	0,00	0,00	0,00	0,00	0,00	0,00	0,00	AGENZIA FORESTALE REGIONALE	Fabbricato non più presente in loco-In corso regolarizzazione catastale
5	Beni immobili n.a.c.	1.2.2.02.09.99.999	Indisponibile	CASA SERRA - F2 EX ANNESSO	PG	CITTA' DI CASTELLO	CANDEGGIO	28/05/1980			TRASFERIMENTO A TITOLO GRATUITO		0,00	0,00	0,00	0,00	0,00	0,00	0,00	0,00	0,00	AGENZIA FORESTALE REGIONALE	Fabbricato non più presente in loco-In corso regolarizzazione catastale
664	Fabbricati ad uso abitativo	1.2.2.02.09.01.001	Indisponibile	CASELLA DEL VESCOVO - F1 ABITAZIONE RURALE	PG	CITTA' DI CASTELLO	CASELLA DEL VESCOVO	28/05/1980			TRASFERIMENTO A TITOLO GRATUITO	Valore catastale	125.809,15	0,00	31.452,29	125.809,15	0,00	31.452,29	0,00	0,00	0,00	AGENZIA FORESTALE REGIONALE	
665	Fabbricati rurali	1.2.2.02.09.05.001	Indisponibile	CASELLA DEL VESCOVO - F2 ANNESSI	PG	CITTA' DI CASTELLO	CASELLA DEL VESCOVO	28/05/1980			TRASFERIMENTO A TITOLO GRATUITO	Valore catastale	156.046,80	0,00	39.011,70	156.046,80	0,00	39.011,70	0,00	0,00	0,00	AGENZIA FORESTALE REGIONALE	
666	Fabbricati rurali	1.2.2.02.09.05.001	Indisponibile	CASELLA DEL VESCOVO - F3 OVILE	PG	CITTA' DI CASTELLO	CASELLA DEL VESCOVO	28/05/1980			TRASFERIMENTO A TITOLO GRATUITO	Valore catastale	47.611,20	0,00	11.902,80	47.611,20	0,00	11.902,80	0,00	0,00	0,00	AGENZIA FORESTALE REGIONALE	
934	Fabbricati rurali	1.2.2.02.09.05.001	Indisponibile	CASELLA DEL VESCOVO - F4 FIENILE	PG	CITTA' DI CASTELLO	CASELLA DEL VESCOVO	28/05/1980			TRASFERIMENTO A TITOLO GRATUITO	Valore catastale	32.374,27	0,00	8.093,57	32.374,27	0,00	8.093,57	0,00	0,00	0,00	AGENZIA FORESTALE REGIONALE	
668	Fabbricati rurali	1.2.2.02.09.05.001	Indisponibile	CASELLA DEL VESCOVO - F5 FIENILE	PG	CITTA' DI CASTELLO	CASELLA DEL VESCOVO	28/05/1980			TRASFERIMENTO A TITOLO GRATUITO	Valore catastale	73.805,76	0,00	18.451,44	73.805,76	0,00	18.451,44	0,00	0,00	0,00	AGENZIA FORESTALE REGIONALE	
2222	Altri Beni Immobili Demaniali	1.2.2.01.02.01.001	Demaniale	CASELLO FERROVIARIO KM 24+523	PG	CITTA' DI CASTELLO	FRAZ. GRATICOLE KM 24+523	24/07/2007	03/04/2014		TRASFERIMENTO A TITOLO GRATUITO	Valore catastale	46.245,66	0,00	11.561,41	46.245,66	0,00	11.561,41	0,00	0,00	0,00	UMBRIA TPL E MOBILITA' S.p.A.	
1553	Altri Beni Immobili Demaniali	1.2.2.01.02.01.001	Demaniale	CASELLO FERROVIARIO KM 28+248 - ABITAZIONE	PG	CITTA' DI CASTELLO	REGNANO	24/07/2007	07/10/2014		TRASFERIMENTO A TITOLO GRATUITO	Valore catastale	37.785,93	0,00	9.446,48	37.785,93	0,00	9.446,48	0,00	0,00	0,00	UMBRIA TPL E MOBILITA' S.p.A.	
2232	Altri Beni Immobili Demaniali	1.2.2.01.02.01.001	Demaniale	CASELLO LOC. GARAVELLE KM. 20+633	PG	CITTA' DI CASTELLO	Frazione Garavelle	24/07/2007			TRASFERIMENTO A TITOLO GRATUITO	Valore catastale	34.402,37	0,00	8.600,59	34.402,37	0,00	8.600,59	0,00	0,00	0,00	UMBRIA TPL E MOBILITA' S.p.A.	
2235	Altri Beni Immobili Demaniali	1.2.2.01.02.01.001	Demaniale	CASELLO LOC. LUCARI KM. 17+758	PG	CITTA' DI CASTELLO	VOCABOLO LUCARI	24/07/2007	10/07/2009		TRASFERIMENTO A TITOLO GRATUITO	Valore catastale	29.326,75	0,00	7.331,69	29.326,75	0,00	7.331,69	0,00	0,00	0,00	UMBRIA TPL E MOBILITA' S.p.A.	
2233	Altri Beni Immobili Demaniali	1.2.2.01.02.01.001	Demaniale	CASELLO LOC. S. SECONDO KM 22+032	PG	CITTA' DI CASTELLO	FRAZIONE SAN SECONDO	24/07/2007	29/10/2015		TRASFERIMENTO A TITOLO GRATUITO	Valore catastale	41.170,04	0,00	10.292,51	41.170,04	0,00	10.292,51	0,00	0,00	0,00	UMBRIA TPL E MOBILITA' S.p.A.	

Codice identificativo univoco del bene-N (Codice Fabbricato da Sistema)	Classificazione secondo il piano dei conti dello Stato Patrimoniale in base al D.lgs.118/2011 (Descrizione)	Classificazione secondo il piano dei conti dello Stato Patrimoniale in base al D.lgs.118/2011 (Codice)	Classificazione ai sensi del codice civile (demaniale, disponibile, indisponibile)	Denominazione	Prov.	Comune	Indirizzo	Data di acquisizione	Data Decreto di Vincolo ai sensi del D.lgs 42/04	Data fine lavori straordinari	Modalità di acquisizione	Criterio di valutazione secondo i principi del D.lgs 118/2011	Valore dell'immobile secondo i principi del D.lgs 118/2011 al 31/12/2019 (euro)	Costi straordinari al 31/12/2019 (euro)	Valore terreno al 31/12/2019 (euro)	Valore dell'immobile secondo i principi del D.lgs 118/2011 al 31/12/2018 (euro)	Costi straordinari al 31/12/2018 (euro)	Valore terreno al 31/12/2018 (euro)	Differenze +/- tra il 2019 e il 2018	Differenze +/- tra il 2019 e il 2018	Differenze +/- tra il 2019 e il 2018	Ente Gestore	Note
2237	Altri Beni Immobili Demaniali	1.2.2.01.02.01.001	Demaniale	CC di Fraccano S.S. 257 Apecchiese KM. 14+400	PG	CITTA' DI CASTELLO	Fraccano	13/11/2009			TRASFERIMENTO A TITOLO GRATUITO	Valore relazione di stima	96.000,00	0,00	24.000,00	96.000,00	0,00	24.000,00	0,00	0,00	0,00	PROVINCIA	Relazione di Stima anno 2017
2236	Altri Beni Immobili Demaniali	1.2.2.01.02.01.001	Demaniale	Centro di Raccolta RIO SECCO S.S. 221 km 13+800	PG	CITTA' DI CASTELLO	Frazione Rio Secco, Strada Statale 221	13/11/2009			TRASFERIMENTO A TITOLO GRATUITO	Valore catastale	78.212,74	0,00	19.553,18	78.212,74	0,00	19.553,18	0,00	0,00	0,00	REGIONE	
524	Fabbricati rurali	1.2.2.02.09.05.001	Indisponibile	CERRETO - ABITAZIONE RURALE (RUDERE)	PG	CITTA' DI CASTELLO	CERRETO	28/05/1980			TRASFERIMENTO A TITOLO GRATUITO	Valore relazione di stima	0,00	0,00	18.600,00	0,00	0,00	18.600,00	0,00	0,00	0,00	AGENZIA FORESTALE REGIONALE	Relazione di Stima 2017 - Potere Edificatorio
348	Beni immobili di valore culturale, storico ed artistico n.a.c.	1.2.2.02.10.99.999	Indisponibile	CHIGRIGNI - F1	PG	CITTA' DI CASTELLO	CHIGRIGNI	10/07/1975	12/11/2008		TRASFERIMENTO A TITOLO GRATUITO	Valore relazione di stima	0,00	0,00	24.192,00	0,00	0,00	24.192,00	0,00	0,00	0,00	AGENZIA FORESTALE REGIONALE	Relazione di Stima 2017 - Potere Edificatorio
902	Beni immobili di valore culturale, storico ed artistico n.a.c.	1.2.2.02.10.99.999	Indisponibile	CHIGRIGNI - F2 FIENILE	PG	CITTA' DI CASTELLO	CHIGRIGNI	10/07/1975	12/11/2008		TRASFERIMENTO A TITOLO GRATUITO	Valore relazione di stima	0,00	0,00	2.940,00	0,00	0,00	2.940,00	0,00	0,00	0,00	AGENZIA FORESTALE REGIONALE	Relazione di Stima 2017 - Potere Edificatorio
8	Beni immobili n.a.c.	1.2.2.02.09.99.999	Indisponibile	CHIUSURE - ABITAZIONE RURALE	PG	CITTA' DI CASTELLO	CHIUSURE	28/05/1980			TRASFERIMENTO A TITOLO GRATUITO	Valore relazione di stima	0,00	0,00	25.872,00	0,00	0,00	25.872,00	0,00	0,00	0,00	AGENZIA FORESTALE REGIONALE	Relazione di Stima 2017 - Potere Edificatorio
578	Beni immobili di valore culturale, storico ed artistico n.a.c.	1.2.2.02.10.99.999	Disponibile	COACRI - F1 ABITAZIONE RURALE	PG	CITTA' DI CASTELLO	VOCABOLO COACRI	28/05/1980	20/02/2008		TRASFERIMENTO A TITOLO GRATUITO	Valore perizia di stima	132.947,50	0,00	8.170,52	132.947,50	0,00	8.170,52	0,00	0,00	0,00	AGENZIA FORESTALE REGIONALE	Perizia di stima del 2016 con presa d'atto DGR n. 570 del 23/05/2016
582	Fabbricati ad uso abitativo di valore culturale, storico ed artistico	1.2.2.02.10.01.001	Disponibile	COACRI - F2 ABITAZIONE RURALE	PG	CITTA' DI CASTELLO	COACRI	28/05/1980	14/02/2008		TRASFERIMENTO A TITOLO GRATUITO	Valore catastale	34.984,32	0,00	8.746,08	34.984,32	0,00	8.746,08	0,00	0,00	0,00	AGENZIA FORESTALE REGIONALE	
585	Fabbricati ad uso abitativo di valore culturale, storico ed artistico	1.2.2.02.10.01.001	Disponibile	COACRI - F3 ABITAZIONE RURALE	PG	CITTA' DI CASTELLO	COACRI	28/05/1980	14/02/2008		TRASFERIMENTO A TITOLO GRATUITO	Valore catastale	46.644,86	0,00	11.661,22	46.644,86	0,00	11.661,22	0,00	0,00	0,00	AGENZIA FORESTALE REGIONALE	
586	Fabbricati ad uso abitativo di valore culturale, storico ed artistico	1.2.2.02.10.01.001	Disponibile	COACRI - F4 ABITAZIONE RURALE	PG	CITTA' DI CASTELLO	COACRI	28/05/1980	14/02/2008		TRASFERIMENTO A TITOLO GRATUITO	Valore catastale	29.152,70	0,00	7.288,18	29.152,70	0,00	7.288,18	0,00	0,00	0,00	AGENZIA FORESTALE REGIONALE	
587	Fabbricati ad uso abitativo di valore culturale, storico ed artistico	1.2.2.02.10.01.001	Disponibile	COACRI - F5 ABITAZIONE RURALE	PG	CITTA' DI CASTELLO	COACRI	10/07/1975	14/02/2008		TRASFERIMENTO A TITOLO GRATUITO	Valore catastale	39.979,97	0,00	9.994,99	39.979,97	0,00	9.994,99	0,00	0,00	0,00	AGENZIA FORESTALE REGIONALE	
1475	Beni immobili n.a.c.	1.2.2.02.09.99.999	Indisponibile	COL DI COACRI - F5	PG	CITTA' DI CASTELLO	BOCCA SERIOLA	10/07/1975			TRASFERIMENTO A TITOLO GRATUITO	Valore relazione di stima	0,00	0,00	3.312,00	0,00	0,00	3.312,00	0,00	0,00	0,00	AGENZIA FORESTALE REGIONALE	Relazione di Stima 2017 - Potere Edificatorio
637	Beni immobili n.a.c.	1.2.2.02.09.99.999	Indisponibile	COLCELLO - F1 FABBRICATO RURALE	PG	CITTA' DI CASTELLO	COLCELLO	10/07/1975			TRASFERIMENTO A TITOLO GRATUITO	Valore relazione di stima	0,00	0,00	39.480,00	0,00	0,00	39.480,00	0,00	0,00	0,00	AGENZIA FORESTALE REGIONALE	Relazione di Stima 2017 - Potere Edificatorio
770	Beni immobili n.a.c.	1.2.2.02.09.99.999	Indisponibile	COLDIGIANELLO - F1 ABITAZIONE RURALE (RUDERE)	PG	CITTA' DI CASTELLO	COLDIGIANELLO	10/07/1975			TRASFERIMENTO A TITOLO GRATUITO	Valore relazione di stima	0,00	0,00	33.990,00	0,00	0,00	33.990,00	0,00	0,00	0,00	AGENZIA FORESTALE REGIONALE	Relazione di Stima 2017 - Potere Edificatorio
605	Beni immobili n.a.c.	1.2.2.02.09.99.999	Indisponibile	COLDIGIANELLO - F2 ESSICCATOIO - FIENILE (RUDERE)	PG	CITTA' DI CASTELLO	COLDIGIANELLO	10/07/1975			TRASFERIMENTO A TITOLO GRATUITO	Valore relazione di stima	0,00	0,00	10.230,00	0,00	0,00	10.230,00	0,00	0,00	0,00	AGENZIA FORESTALE REGIONALE	Relazione di Stima 2017 - Potere Edificatorio
513	Beni immobili di valore culturale, storico ed artistico n.a.c.	1.2.2.02.10.99.999	Indisponibile	COLDIGIANO - F1 ABITAZIONE RURALE	PG	CITTA' DI CASTELLO	COLDIGIANO	10/07/1975	25/06/2019		TRASFERIMENTO A TITOLO GRATUITO	Valore relazione di stima	0,00	0,00	57.684,00	0,00	0,00	57.684,00	0,00	0,00	0,00	AGENZIA FORESTALE REGIONALE	Relazione di Stima 2017 - Potere Edificatorio - Emesso Decreto di Vincolo Mibact anno 2019
512	Beni immobili n.a.c.	1.2.2.02.09.99.999	Indisponibile	COLLE DELLA PALMA - ABITAZIONE RURALE	PG	CITTA' DI CASTELLO	CANDEGGIO	28/05/1980			TRASFERIMENTO A TITOLO GRATUITO	Valore relazione di stima	0,00	0,00	47.730,00	0,00	0,00	47.730,00	0,00	0,00	0,00	AGENZIA FORESTALE REGIONALE	Relazione di Stima 2017 - Potere Edificatorio
930	Beni immobili n.a.c.	1.2.2.02.09.99.999	Indisponibile	COLLE DI CICULO - ABITAZIONE RURALE (RUDERE)	PG	CITTA' DI CASTELLO	CANDEGGIO	10/07/1975			TRASFERIMENTO A TITOLO GRATUITO	Valore relazione di stima	0,00	0,00	40.890,00	0,00	0,00	40.890,00	0,00	0,00	0,00	AGENZIA FORESTALE REGIONALE	Relazione di Stima 2017 - Potere Edificatorio
636	Fabbricati ad uso strumentale di valore culturale, storico ed artistico	1.2.2.02.10.09.001	Disponibile	EDIFICIO VIA MARCONI	PG	CITTA' DI CASTELLO	CITTA' DI CASTELLO	30/03/1982	10/11/2015		TRASFERIMENTO A TITOLO GRATUITO	Valore catastale	172.788,17	0,00	43.197,04	172.788,17	0,00	43.197,04	0,00	0,00	0,00	REGIONE	
654	Fabbricati ad uso strumentale	1.2.2.02.09.19.001	Indisponibile	EDIFICIO VIA PINCHITORZI - UFFICI	PG	CITTA' DI CASTELLO	CITTA DI CASTELLO - CENTRO	30/03/1982			TRASFERIMENTO A TITOLO GRATUITO	Valore catastale	141.100,68	0,00	35.275,17	141.100,68	0,00	35.275,17	0,00	0,00	0,00	REGIONE	
2052	Beni immobili di valore culturale, storico ed artistico n.a.c.	1.2.2.02.10.99.999	Indisponibile	EX OSPEDALE CITTA' DI CASTELLO	PG	CITTA' DI CASTELLO	VIA LARGO MONSIGNORE MUZZI	12/07/2006	05/06/2008		DEVOLUZIONE	Valore catastale	13.241.797,63	0,00	3.310.449,41	13.241.797,63	0,00	3.310.449,41	0,00	0,00	0,00	REGIONE	

Codice identificativo univoco del bene-N (Codice Fabbricato da Sistema)	Classificazione secondo il piano dei conti dello Stato Patrimoniale in base al D.lgs.118/2011 (Descrizione)	Classificazione secondo il piano dei conti dello Stato Patrimoniale in base al D.lgs.118/2011 (Codice)	Classificazione ai sensi del codice civile (demaniale, disponibile, indisponibile)	Denominazione	Prov.	Comune	Indirizzo	Data di acquisizione	Data Decreto di Vincolo ai sensi del D.lgs 42/04	Data fine lavori straordinari	Modalità di acquisizione	Criterio di valutazione secondo i principi del D.lgs 118/2011	Valore dell'immobile secondo i principi del D.lgs 118/2011 al 31/12/2019 (euro)	Costi straordinari al 31/12/2019 (euro)	Valore terreno al 31/12/2019 (euro)	Valore dell'immobile secondo i principi del D.lgs 118/2011 al 31/12/2018 (euro)	Costi straordinari al 31/12/2018 (euro)	Valore terreno al 31/12/2018 (euro)	Differenze +/- tra il 2019 e il 2018	Differenze +/- tra il 2019 e il 2018	Differenze +/- tra il 2019 e il 2018	Ente Gestore	Note
671	Fabbricati ad uso abitativo	1.2.2.02.09.01.001	Indisponibile	FATTORIA MONTE MAGGIORE - F1 ABITAZIONE RURALE	PG	CITTA' DI CASTELLO	MONTE MAGGIORE	10/07/1975			TRASFERIMENTO A TITOLO GRATUITO	Valore catastale	84.792,96	0,00	21.198,24	84.792,96	0,00	21.198,24	0,00	0,00	0,00	AGENZIA FORESTALE REGIONALE	Variazione catastale anno 2018
672	Fabbricati ad uso abitativo	1.2.2.02.09.01.001	Indisponibile	FATTORIA MONTE MAGGIORE - F2 ABITAZIONE	PG	CITTA' DI CASTELLO	MONTE MAGGIORE	10/07/1975			TRASFERIMENTO A TITOLO GRATUITO	Valore catastale	40.141,25	0,00	10.035,31	40.141,25	0,00	10.035,31	0,00	0,00	0,00	AGENZIA FORESTALE REGIONALE	
675	Fabbricati rurali	1.2.2.02.09.05.001	Indisponibile	FATTORIA MONTE MAGGIORE - F3 MAGAZZINO	PG	CITTA' DI CASTELLO	MONTE MAGGIORE	10/07/1975			TRASFERIMENTO A TITOLO GRATUITO	Valore catastale	19.782,34	0,00	4.945,58	19.782,34	0,00	4.945,58	0,00	0,00	0,00	AGENZIA FORESTALE REGIONALE	
632	Beni immobili di valore culturale, storico ed artistico n.a.c.	1.2.2.02.10.99.999	Indisponibile	FLAMIA - F1	PG	CITTA' DI CASTELLO	FLAMIA	10/07/1975	05/06/2008		TRASFERIMENTO A TITOLO GRATUITO	Valore relazione di stima	0,00	0,00	31.640,00	0,00	0,00	31.640,00	0,00	0,00	0,00	AGENZIA FORESTALE REGIONALE	Relazione di Stima 2017 - Potere Edificatorio
351	Beni immobili di valore culturale, storico ed artistico n.a.c.	1.2.2.02.10.99.999	Disponibile	GELSI - F1 ABITAZIONE	PG	CITTA' DI CASTELLO	GELSI	28/05/1980	22/01/2008		TRASFERIMENTO A TITOLO GRATUITO	Valore perizia di stima	105.360,00	0,00	26.340,00	105.360,00	0,00	26.340,00	0,00	0,00	0,00	AGENZIA FORESTALE REGIONALE	Perizia di stima con presa d'atto D.R.G. 1635 del 29/12/2015.
445	Fabbricati rurali	1.2.2.02.09.05.001	Disponibile	GELSI - F2 ESSICCATOIO	PG	CITTA' DI CASTELLO	GELSI	28/05/1980			TRASFERIMENTO A TITOLO GRATUITO	Valore perizia di stima	10.880,00	0,00	2.720,00	10.880,00	0,00	2.720,00	0,00	0,00	0,00	AGENZIA FORESTALE REGIONALE	Perizia di stima con presa d'atto D.R.G. 1635 del 29/12/2015.
745	Beni immobili di valore culturale, storico ed artistico n.a.c.	1.2.2.02.10.99.999	Indisponibile	I MONTI - F1 ABITAZIONE RURALE	PG	CITTA' DI CASTELLO	I MONTI	10/07/1975	15/02/2019		TRASFERIMENTO A TITOLO GRATUITO	Valore relazione di stima	0,00	0,00	37.990,00	0,00	0,00	37.990,00	0,00	0,00	0,00	AGENZIA FORESTALE REGIONALE	Relazione di Stima 2017 - Potere Edificatorio - Emesso Decreto di Vincolo Mibact anno 2019
349	Beni immobili di valore culturale, storico ed artistico n.a.c.	1.2.2.02.10.99.999	Indisponibile	IL MOLINO - ABITAZIONE RURALE	PG	CITTA' DI CASTELLO	IL MOLINO	10/07/1975	15/02/2019		TRASFERIMENTO A TITOLO GRATUITO	Valore relazione di stima	0,00	0,00	13.445,00	0,00	0,00	13.445,00	0,00	0,00	0,00	AGENZIA FORESTALE REGIONALE	Relazione di Stima 2017 - Potere Edificatorio - Emesso Decreto di Vincolo Mibact anno 2019
10	Beni immobili di valore culturale, storico ed artistico n.a.c.	1.2.2.02.10.99.999	Indisponibile	IL TOPPO - F1 ABITAZIONE RURALE	PG	CITTA' DI CASTELLO	IL TOPPO	10/07/1975	05/06/2008		TRASFERIMENTO A TITOLO GRATUITO	Valore relazione di stima	0,00	0,00	30.240,00	0,00	0,00	30.240,00	0,00	0,00	0,00	AGENZIA FORESTALE REGIONALE	Relazione di Stima 2017 - Potere Edificatorio
514	Beni immobili n.a.c.	1.2.2.02.09.99.999	Indisponibile	IL TOPPO - F2 ANNESSO	PG	CITTA' DI CASTELLO	IL TOPPO	10/07/1975			TRASFERIMENTO A TITOLO GRATUITO	Valore relazione di stima	0,00	0,00	3.360,00	0,00	0,00	3.360,00	0,00	0,00	0,00	AGENZIA FORESTALE REGIONALE	Relazione di Stima 2017 - Potere Edificatorio
2324	Infrastrutture telematiche	1.2.2.02.09.09.001	Indisponibile	IMMOBILE A SERVIZIO DEI RIPETITORI	PG	CITTA' DI CASTELLO	Montesca	30/03/1982			TRASFERIMENTO A TITOLO GRATUITO	Valore catastale	0,00	0,00	0,00	0,00	0,00	0,00	0,00	0,00	0,00	AGENZIA FORESTALE REGIONALE	Aggiornamento Classificazione anno 2019 - Passato a Beni immobili n.a.c.
2324	Beni immobili n.a.c.	1.2.2.02.09.99.999	Indisponibile	IMMOBILE A SERVIZIO DEL COMPLENDO DENOMINATO MONTESCA - GHACCIAIA	PG	CITTA' DI CASTELLO	Montesca	30/03/1982			TRASFERIMENTO A TITOLO GRATUITO	Valore catastale	0,00	0,00	0,00	874,94	0,00	218,74	-874,94	0,00	-218,74	AGENZIA FORESTALE REGIONALE	Aggiornamento Classificazione anno 2019 - Passato a Beni di valore storico artistico n.a.c. - Variata la denominazione
2324	Beni immobili di valore culturale, storico ed artistico n.a.c.	1.2.2.02.10.99.999	Indisponibile	IMMOBILE A SERVIZIO DEL COMPLENDO DENOMINATO MONTESCA - GHACCIAIA	PG	CITTA' DI CASTELLO	Montesca	30/03/1982	17/04/2019		TRASFERIMENTO A TITOLO GRATUITO	Valore catastale	874,94	0,00	218,74	0,00	0,00	0,00	874,94	0,00	218,74	AGENZIA FORESTALE REGIONALE	Emesso Decreto di Vincolo Mibact anno 2019
7	Beni immobili n.a.c.	1.2.2.02.09.99.999	Indisponibile	LA CASINA - ABITAZIONE RURALE	PG	CITTA' DI CASTELLO	CANDEGGIO	28/05/1980			TRASFERIMENTO A TITOLO GRATUITO	Valore relazione di stima	0,00	0,00	37.620,00	0,00	0,00	37.620,00	0,00	0,00	0,00	AGENZIA FORESTALE REGIONALE	Relazione di Stima 2017 - Potere Edificatorio
2329	Infrastrutture telematiche	1.2.2.02.09.09.001	Indisponibile	La Montesca - Deposito	PG	CITTA' DI CASTELLO	Vocabolo Uppiano	30/03/1982			TRASFERIMENTO A TITOLO GRATUITO	Valore catastale	624,96	0,00	156,24	624,96	0,00	156,24	0,00	0,00	0,00	AGENZIA FORESTALE REGIONALE	
619	Fabbricati ad uso strumentale	1.2.2.02.09.19.001	Indisponibile	LA MONTESCA - F1 VILLA	PG	CITTA' DI CASTELLO	LA MONTESCA	30/03/1982			TRASFERIMENTO A TITOLO GRATUITO	Valore catastale	501.065,38	0,00	125.266,34	501.065,38	0,00	125.266,34	0,00	0,00	0,00	REGIONE	
656	Fabbricati ad uso strumentale	1.2.2.02.09.19.001	Indisponibile	LA MONTESCA - F2 EX CASA CUSTODE	PG	CITTA' DI CASTELLO	LA MONTESCA	30/03/1982			TRASFERIMENTO A TITOLO GRATUITO	Valore catastale	323.415,29	0,00	80.853,82	323.415,29	0,00	80.853,82	0,00	0,00	0,00	REGIONE	
657	Fabbricati ad uso scolastico di valore culturale, storico ed artistico	1.2.2.02.10.03.001	Indisponibile	LA MONTESCA - F3 EX LIMONIA	PG	CITTA' DI CASTELLO	LA MONTESCA	30/03/1982	17/04/2019		TRASFERIMENTO A TITOLO GRATUITO	Valore catastale	282.418,75	0,00	70.604,69	282.418,75	0,00	70.604,69	0,00	0,00	0,00	AGENZIA FORESTALE REGIONALE	Emesso Decreto di Vincolo Mibact anno 2019
658	Fabbricati ad uso strumentale di valore culturale, storico ed artistico	1.2.2.02.10.09.001	Indisponibile	LA MONTESCA - F4 EX SCUOLA MONTESSORI	PG	CITTA' DI CASTELLO	LA MONTESCA	30/03/1982	27/09/2017		TRASFERIMENTO A TITOLO GRATUITO	Valore catastale	2.240.522,26	0,00	560.130,56	2.240.522,26	0,00	560.130,56	0,00	0,00	0,00	REGIONE	
660	Fabbricati ad uso strumentale	1.2.2.02.09.19.001	Indisponibile	LA MONTESCA - F5 EX STALLA	PG	CITTA' DI CASTELLO	LA MONTESCA	30/03/1982			TRASFERIMENTO A TITOLO GRATUITO	Valore catastale	249.774,17	0,00	62.443,54	249.774,17	0,00	62.443,54	0,00	0,00	0,00	REGIONE	
1446	Beni immobili n.a.c.	1.2.2.02.09.99.999	Indisponibile	LA PIGNA - F1 ABITAZIONE RURALE	PG	CITTA' DI CASTELLO	LA PIGNA	10/07/1975			TRASFERIMENTO A TITOLO GRATUITO	Valore relazione di stima	0,00	0,00	13.520,00	0,00	0,00	13.520,00	0,00	0,00	0,00	AGENZIA FORESTALE REGIONALE	Relazione di Stima 2017 - Potere Edificatorio

Codice identificativo univoco del bene-N (Codice Fabbricato da Sistema)	Classificazione secondo il piano dei conti dello Stato Patrimoniale in base al D.lgs.118/2011 (Descrizione)	Classificazione secondo il piano dei conti dello Stato Patrimoniale in base al D.lgs.118/2011 (Codice)	Classificazione ai sensi del codice civile (demaniale, disponibile, indisponibile)	Denominazione	Prov.	Comune	Indirizzo	Data di acquisizione	Data Decreto di Vincolo ai sensi del D.lgs 42/04	Data fine lavori straordinari	Modalità di acquisizione	Criterio di valutazione secondo i principi del D.lgs 118/2011	Valore dell'immobile secondo i principi del D.lgs 118/2011 al 31/12/2019 (euro)	Costi straordinari al 31/12/2019 (euro)	Valore terreno al 31/12/2019 (euro)	Valore dell'immobile secondo i principi del D.lgs 118/2011 al 31/12/2018 (euro)	Costi straordinari al 31/12/2018 (euro)	Valore terreno al 31/12/2018 (euro)	Differenze +/- tra il 2019 e il 2018	Differenze +/- tra il 2019 e il 2018	Differenze +/- tra il 2019 e il 2018	Ente Gestore	Note
11	Beni immobili di valore culturale, storico ed artistico n.a.c.	1.2.2.02.10.99.999	Disponibile	LE ROSE - F1 ABITAZIONE RURALE	PG	CITTA' DI CASTELLO	FRACCANO	10/07/1975	20/02/2008		TRASFERIMENTO A TITOLO GRATUITO	Valore perizia di stima	42.560,00	0,00	10.640,00	42.560,00	0,00	10.640,00	0,00	0,00	0,00	AGENZIA FORESTALE REGIONALE	Perizia di stima con presa d'atto D.G.R. 1635 del 29/12/2015.
496	Beni immobili di valore culturale, storico ed artistico n.a.c.	1.2.2.02.10.99.999	Disponibile	LE ROSE - F2 ANNESSO	PG	CITTA' DI CASTELLO	FRACCANO	10/07/1975	20/02/2008		TRASFERIMENTO A TITOLO GRATUITO	Valore perizia di stima	2.880,00	0,00	720,00	2.880,00	0,00	720,00	0,00	0,00	0,00	AGENZIA FORESTALE REGIONALE	Perizia di stima con presa d'atto D.G.R. 1635 del 29/12/2015.
2221	Altri Beni Immobili Demaniali	1.2.2.01.02.01.001	Demaniale	LOC. RIOSECCO KM 28+206	PG	CITTA' DI CASTELLO	RIOSECCO	24/07/2007	17/04/2019		TRASFERIMENTO A TITOLO GRATUITO	Valore catastale	37.221,91	0,00	9.305,48	37.221,91	0,00	9.305,48	0,00	0,00	0,00	UMBRIA TPL E MOBILITA' S.p.A.	Emesso Decreto di Vincolo Mibact anno 2019
2234	Altri Beni Immobili Demaniali	1.2.2.01.02.01.001	Demaniale	LOC. S. SECONDO KM 15+063	PG	CITTA' DI CASTELLO	FRAZIONE SAN SECONDO	24/07/2007	04/10/2010		TRASFERIMENTO A TITOLO GRATUITO	Valore catastale	27.634,70	0,00	6.908,67	27.634,70	0,00	6.908,67	0,00	0,00	0,00	UMBRIA TPL E MOBILITA' S.p.A.	
2047	Infrastrutture Demaniali	1.2.2.01.01.01.001	Demaniale	MAGAZZINO DI CITTA' DI CASTELLO LOC. PONTE D'AVORIO SS 3 BIS KM 117 + 900	PG	CITTA' DI CASTELLO	PONTE D'AVORIO	04/12/2009			TRASFERIMENTO A TITOLO GRATUITO	Valore catastale	6.496,90	0,00	1.624,22	6.496,90	0,00	1.624,22	0,00	0,00	0,00	PROVINCIA	
597	Beni immobili n.a.c.	1.2.2.02.09.99.999	Indisponibile	MAGAZZINO LOC. MOLINELLO	PG	CITTA' DI CASTELLO	MOLINELLO	10/07/1975			TRASFERIMENTO A TITOLO GRATUITO	Valore catastale	9.502,08	0,00	2.375,52	9.502,08	0,00	2.375,52	0,00	0,00	0,00	AGENZIA FORESTALE REGIONALE	
534	Beni immobili di valore culturale, storico ed artistico n.a.c.	1.2.2.02.10.99.999	Indisponibile	MARIGNOLE - F1 ABITAZIONE RURALE	PG	CITTA' DI CASTELLO	MARIGNOLE	10/07/1975	12/11/2008		TRASFERIMENTO A TITOLO GRATUITO	Valore relazione di stima	0,00	0,00	58.716,00	0,00	0,00	58.716,00	0,00	0,00	0,00	AGENZIA FORESTALE REGIONALE	Relazione di Stima 2017 - Potere Edificatorio
751	Beni immobili di valore culturale, storico ed artistico n.a.c.	1.2.2.02.10.99.999	Indisponibile	MARIGNOLE - F2 ABITAZIONE RURALE	PG	CITTA' DI CASTELLO	MARIGNOLE	10/07/1975	12/11/2008		TRASFERIMENTO A TITOLO GRATUITO	Valore relazione di stima	0,00	0,00	21.672,00	0,00	0,00	21.672,00	0,00	0,00	0,00	AGENZIA FORESTALE REGIONALE	Relazione di Stima 2017 - Potere Edificatorio
583	Fabbricati ad uso abitativo di valore culturale, storico ed artistico	1.2.2.02.10.01.001	Indisponibile	MOLINELLO - F1 Abitazioni Civili/Magazzino/Forno	PG	CITTA' DI CASTELLO	MOLINELLO	10/07/1975	25/06/2006		TRASFERIMENTO A TITOLO GRATUITO	Valore catastale	73.077,31	0,00	18.269,33	73.077,31	0,00	18.269,33	0,00	0,00	0,00	AGENZIA FORESTALE REGIONALE	
595	Beni immobili di valore culturale, storico ed artistico n.a.c.	1.2.2.02.10.99.999	Indisponibile	MOLINELLO - F2 Ricovero Animali/Magazzini	PG	CITTA' DI CASTELLO	MOLINELLO	10/07/1975	01/06/2006		TRASFERIMENTO A TITOLO GRATUITO	Valore catastale	23.822,40	0,00	5.955,60	23.822,40	0,00	5.955,60	0,00	0,00	0,00	AGENZIA FORESTALE REGIONALE	Con giusta assegnazione di nuovo fabbricato cod. 2370 è stato modificato il fabbricato
2370	Beni immobili n.a.c.	1.2.2.02.09.99.999	Indisponibile	MOLINELLO - F3 Magazzino	PG	CITTA' DI CASTELLO	VOCABOLO MOLINELLO	10/07/1975			TRASFERIMENTO A TITOLO GRATUITO	Valore catastale	21.684,10	0,00	5.421,02	21.684,10	0,00	5.421,02	0,00	0,00	0,00	AGENZIA FORESTALE REGIONALE	Rettilca al fabbricato cod. 595 con giusta assegnazione di nuovo fabbricato
629	Fabbricati ad uso abitativo di valore culturale, storico ed artistico	1.2.2.02.10.01.001	Indisponibile	MOLINO DEL MOLINELLO - Molino	PG	CITTA' DI CASTELLO	MONTE MAGGIORE	10/07/1975	27/05/2008		TRASFERIMENTO A TITOLO GRATUITO	Valore catastale	15.615,60	0,00	3.903,90	15.615,60	0,00	3.903,90	0,00	0,00	0,00	AGENZIA FORESTALE REGIONALE	
769	Beni immobili di valore culturale, storico ed artistico n.a.c.	1.2.2.02.10.99.999	Indisponibile	MONTAGNA - F1 ABITAZIONE RURALE	PG	CITTA' DI CASTELLO	MONTAGNA	10/07/1975	25/01/2008		TRASFERIMENTO A TITOLO GRATUITO	Valore relazione di stima	0,00	0,00	54.180,00	0,00	0,00	54.180,00	0,00	0,00	0,00	AGENZIA FORESTALE REGIONALE	Relazione di Stima 2017 - Potere Edificatorio
681	Beni immobili di valore culturale, storico ed artistico n.a.c.	1.2.2.02.10.99.999	Disponibile	MONTE RUPERTO - F1 ABITAZIONE RURALE	PG	CITTA' DI CASTELLO	MONTE RUPERTO	10/07/1975	05/06/2008		TRASFERIMENTO A TITOLO GRATUITO	Valore perizia di stima	17.688,00	0,00	4.422,00	17.688,00	0,00	4.422,00	0,00	0,00	0,00	AGENZIA FORESTALE REGIONALE	Perizia di stima con presa d'atto DGR 1635 del 29/12/2015.
936	Beni immobili di valore culturale, storico ed artistico n.a.c.	1.2.2.02.10.99.999	Disponibile	MONTE RUPERTO - F2 ANNESSO RURALE	PG	CITTA' DI CASTELLO	MONTE RUPERTO	10/07/1975	05/06/2008		TRASFERIMENTO A TITOLO GRATUITO	Valore perizia di stima	1.944,00	0,00	486,00	1.944,00	0,00	486,00	0,00	0,00	0,00	AGENZIA FORESTALE REGIONALE	Perizia di stima con presa d'atto DGR 1635 del 29/12/2015.
519	Beni immobili di valore culturale, storico ed artistico n.a.c.	1.2.2.02.10.99.999	Indisponibile	PAGINO - F1 ABITAZIONE RURALE	PG	CITTA' DI CASTELLO	PAGINO	10/07/1975	25/06/2019		TRASFERIMENTO A TITOLO GRATUITO	Valore relazione di stima	0,00	0,00	44.620,00	0,00	0,00	44.620,00	0,00	0,00	0,00	AGENZIA FORESTALE REGIONALE	Relazione di Stima 2017 - Potere Edificatorio
484	Beni immobili di valore culturale, storico ed artistico n.a.c.	1.2.2.02.10.99.999	Indisponibile	PALAZZO DEL CUCCO - ABITAZIONE RURALE	PG	CITTA' DI CASTELLO	PALAZZO DEL CUCCO	28/05/1980	15/02/2019		TRASFERIMENTO A TITOLO GRATUITO	Valore relazione di stima	0,00	0,00	69.750,00	0,00	0,00	69.750,00	0,00	0,00	0,00	AGENZIA FORESTALE REGIONALE	Relazione di Stima 2017 - Potere Edificatorio - Emesso Decreto di Vincolo Mibact anno 2019
2316	Beni immobili n.a.c.	1.2.2.02.09.99.999	Indisponibile	PARCHEGGIO VIA GRAMSCI	PG	CITTA' DI CASTELLO	Via Antonio Gramsci	30/03/1982			TRASFERIMENTO A TITOLO GRATUITO	Valore catastale	189.212,48	0,00	47.303,12	189.212,48	0,00	47.303,12	0,00	0,00	0,00	REGIONE	
928	Beni immobili di valore culturale, storico ed artistico n.a.c.	1.2.2.02.10.99.999	Indisponibile	PARROCCHIA DI MONTE MAGGIORE - F1	PG	CITTA' DI CASTELLO	PARROCCHIA MONTE MAGGIORE	10/07/1975	22/01/2008		TRASFERIMENTO A TITOLO GRATUITO	Valore relazione di stima	0,00	0,00	44.640,00	0,00	0,00	44.640,00	0,00	0,00	0,00	AGENZIA FORESTALE REGIONALE	Relazione di Stima 2017 - Potere Edificatorio
600	Beni immobili di valore culturale, storico ed artistico n.a.c.	1.2.2.02.10.99.999	Indisponibile	PARROCCHIA DI MONTE MAGGIORE - F2 ABITAZIONE RURALE	PG	CITTA' DI CASTELLO	PARROCCHIA MONTE MAGGIORE	10/07/1975	22/01/2008		TRASFERIMENTO A TITOLO GRATUITO	Valore relazione di stima	0,00	0,00	3.720,00	0,00	0,00	3.720,00	0,00	0,00	0,00	AGENZIA FORESTALE REGIONALE	Relazione di Stima 2017 - Potere Edificatorio
599	Beni immobili n.a.c.	1.2.2.02.09.99.999	Indisponibile	PARROCCHIA DI MONTE MAGGIORE - F3 FIENILE	PG	CITTA' DI CASTELLO	PARROCCHIA MONTE MAGGIORE	10/07/1975			TRASFERIMENTO A TITOLO GRATUITO	Valore relazione di stima	0,00	0,00	2.170,00	0,00	0,00	2.170,00	0,00	0,00	0,00	AGENZIA FORESTALE REGIONALE	Relazione di Stima 2017 - Potere Edificatorio

Codice identificativo univoco del bene-N (Codice Fabbricato da Sistema)	Classificazione secondo il piano dei conti dello Stato Patrimoniale in base al D.lgs.118/2011 (Descrizione)	Classificazione secondo il piano dei conti dello Stato Patrimoniale in base al D.lgs.118/2011 (Codice)	Classificazione ai sensi del codice civile (demaniale, disponibile, indisponibile)	Denominazione	Prov.	Comune	Indirizzo	Data di acquisizione	Data Decreto di Vincolo ai sensi del D.lgs 42/04	Data fine lavori straordinari	Modalità di acquisizione	Criterio di valutazione secondo i principi del D.lgs 118/2011	Valore dell'immobile secondo i principi del D.lgs 118/2011 al 31/12/2019 (euro)	Costi straordinari al 31/12/2019 (euro)	Valore terreno al 31/12/2019 (euro)	Valore dell'immobile secondo i principi del D.lgs 118/2011 al 31/12/2018 (euro)	Costi straordinari al 31/12/2018 (euro)	Valore terreno al 31/12/2018 (euro)	Differenze +/- tra il 2019 e il 2018	Differenze +/- tra il 2019 e il 2018	Differenze +/- tra il 2019 e il 2018	Ente Gestore	Note
911	Beni immobili di valore culturale, storico ed artistico n.a.c.	1.2.2.02.10.99.999	Disponibile	PETERTE - F1	PG	CITTA' DI CASTELLO	PETERTE	10/07/1975	27/05/2008		TRASFERIMENTO A TITOLO GRATUITO	Valore perizia di stima	23.680,00	0,00	5.920,00	23.680,00	0,00	5.920,00	0,00	0,00	0,00	AGENZIA FORESTALE REGIONALE	Perizia di stima con presa d'atto D.R.G. 1635 del 29/12/2015.
482	Beni immobili n.a.c.	1.2.2.02.09.99.999	Indisponibile	PIAGGIA - F1 ABITAZIONE RURALE	PG	CITTA' DI CASTELLO	CANDEGGIO	28/05/1980			TRASFERIMENTO A TITOLO GRATUITO	Valore relazione di stima	0,00	0,00	74.490,00	0,00	0,00	74.490,00	0,00	0,00	0,00	AGENZIA FORESTALE REGIONALE	Relazione di Stima 2017 - Potere Edificatorio
483	Beni immobili n.a.c.	1.2.2.02.09.99.999	Indisponibile	PIAGGIA - F2 ANNESSO	PG	CITTA' DI CASTELLO	CANDEGGIO	28/05/1980			TRASFERIMENTO A TITOLO GRATUITO	Valore relazione di stima	0,00	0,00	14.040,00	0,00	0,00	14.040,00	0,00	0,00	0,00	AGENZIA FORESTALE REGIONALE	Relazione di Stima 2017 - Potere Edificatorio
773	Beni immobili n.a.c.	1.2.2.02.09.99.999	Indisponibile	PIAN GIOVANNI - F1 ABITAZIONE RURALE	PG	CITTA' DI CASTELLO	PIAN GIOVANNI	28/05/1980			TRASFERIMENTO A TITOLO GRATUITO	Valore relazione di stima	0,00	0,00	44.200,00	0,00	0,00	44.200,00	0,00	0,00	0,00	AGENZIA FORESTALE REGIONALE	Relazione di Stima 2017 - Potere Edificatorio
17	Beni immobili di valore culturale, storico ed artistico n.a.c.	1.2.2.02.10.99.999	Indisponibile	PIANAIOLE - F1 ABITAZIONE RURALE	PG	CITTA' DI CASTELLO	MONTE MAGGIORE	28/05/1980	07/05/2008		TRASFERIMENTO A TITOLO GRATUITO	Valore relazione di stima	0,00	0,00	55.900,00	0,00	0,00	55.900,00	0,00	0,00	0,00	AGENZIA FORESTALE REGIONALE	Relazione di Stima 2017 - Potere Edificatorio
548	Beni immobili di valore culturale, storico ed artistico n.a.c.	1.2.2.02.10.99.999	Indisponibile	PIANAIOLE - F2 ANNESSO	PG	CITTA' DI CASTELLO	MONTE MAGGIORE	28/05/1980	31/10/2008		TRASFERIMENTO A TITOLO GRATUITO	Valore relazione di stima	0,00	0,00	3.744,00	0,00	0,00	3.744,00	0,00	0,00	0,00	AGENZIA FORESTALE REGIONALE	Relazione di Stima 2017 - Potere Edificatorio
1485	Fabbricati rurali	1.2.2.02.09.05.001	Disponibile	PODERE MONTE MAGGIORE - ANNESSI AGRICOLI	PG	CITTA' DI CASTELLO	MONTE MAGGIORE	10/07/1975			TRASFERIMENTO A TITOLO GRATUITO	Valore catastale	202.456,80	0,00	50.614,20	202.456,80	0,00	50.614,20	0,00	0,00	0,00	AGENZIA FORESTALE REGIONALE	
1483	Fabbricati ad uso abitativo	1.2.2.02.09.01.001	Disponibile	PODERE MONTE MAGGIORE - F1 ABITAZIONE	PG	CITTA' DI CASTELLO	MONTE MAGGIORE	10/07/1975			TRASFERIMENTO A TITOLO GRATUITO	Valore catastale	65.663,81	0,00	16.415,95	65.663,81	0,00	16.415,95	0,00	0,00	0,00	AGENZIA FORESTALE REGIONALE	
515	Fabbricati rurali	1.2.2.02.09.05.001	Indisponibile	POZZUOLO - F1 ABITAZIONE RURALE	PG	CITTA' DI CASTELLO	POZZUOLO	10/07/1975	25/01/2008		TRASFERIMENTO A TITOLO GRATUITO	Valore relazione di stima	0,00	0,00	17.862,00	0,00	0,00	17.862,00	0,00	0,00	0,00	AGENZIA FORESTALE REGIONALE	Relazione di Stima 2017 - Potere Edificatorio
352	Beni immobili di valore culturale, storico ed artistico n.a.c.	1.2.2.02.10.99.999	Disponibile	RANCO - F1 ABITAZIONE	PG	CITTA' DI CASTELLO	RANCO	10/07/1975	22/01/2008		TRASFERIMENTO A TITOLO GRATUITO	Valore perizia di stima	62.000,00	0,00	15.500,00	62.000,00	0,00	15.500,00	0,00	0,00	0,00	AGENZIA FORESTALE REGIONALE	Perizia di stima con presa d'atto DGR 604 del 07/05/2015.
20	Beni immobili n.a.c.	1.2.2.02.09.99.999	Indisponibile	RANCONI - F1 ABITAZIONE RURALE	PG	CITTA' DI CASTELLO	RANCONI	10/07/1975			TRASFERIMENTO A TITOLO GRATUITO	Valore relazione di stima	0,00	0,00	27.927,00	0,00	0,00	27.927,00	0,00	0,00	0,00	AGENZIA FORESTALE REGIONALE	Relazione di Stima 2017 - Potere Edificatorio
12	Beni immobili di valore culturale, storico ed artistico n.a.c.	1.2.2.02.10.99.999	Indisponibile	ROGNI - F1 ABITAZIONE RURALE	PG	CITTA' DI CASTELLO	ROGNI	10/07/1975	12/11/2008		TRASFERIMENTO A TITOLO GRATUITO	Valore relazione di stima	0,00	0,00	63.510,00	0,00	0,00	63.510,00	0,00	0,00	0,00	AGENZIA FORESTALE REGIONALE	Relazione di Stima 2017 - Potere Edificatorio
521	Fabbricati rurali	1.2.2.02.09.05.001	Indisponibile	ROGNI - F2 EX FABBRICATO RURALE	PG	CITTA' DI CASTELLO	ROGNI	10/07/1975			TRASFERIMENTO A TITOLO GRATUITO		0,00	0,00	0,00	0,00	0,00	0,00	0,00	0,00	0,00	AGENZIA FORESTALE REGIONALE	Fabbricato non più presente in loco-In corso regolarizzazione catastale
904	Beni immobili n.a.c.	1.2.2.02.09.99.999	Indisponibile	ROGNI - F3 EX FABBRICATO RURALE	PG	CITTA' DI CASTELLO	ROGNI	10/07/1975			TRASFERIMENTO A TITOLO GRATUITO		0,00	0,00	0,00	0,00	0,00	0,00	0,00	0,00	0,00	AGENZIA FORESTALE REGIONALE	Fabbricato non più presente in loco-In corso regolarizzazione catastale
833	Fabbricati ad uso abitativo di valore culturale, storico ed artistico	1.2.2.02.10.01.001	Indisponibile	ROVIGLIANO - EX SCUOLA	PG	CITTA' DI CASTELLO	ROVIGLIANO	30/03/1982	10/02/2016		TRASFERIMENTO A TITOLO GRATUITO	Valore catastale	230.727,50	0,00	57.681,88	230.727,50	0,00	57.681,88	0,00	0,00	0,00	REGIONE	
522	Beni immobili n.a.c.	1.2.2.02.09.99.999	Indisponibile	S. ZINELLO - ABITAZIONE RURALE F1	PG	CITTA' DI CASTELLO	CANDEGGIO	10/07/1975			TRASFERIMENTO A TITOLO GRATUITO	Valore relazione di stima	0,00	0,00	25.947,00	0,00	0,00	25.947,00	0,00	0,00	0,00	AGENZIA FORESTALE REGIONALE	Relazione di Stima 2017 - Potere Edificatorio
1476	Beni immobili di valore culturale, storico ed artistico n.a.c.	1.2.2.02.10.99.999	Indisponibile	SAN ZINO - ABITAZIONE RURALE	PG	CITTA' DI CASTELLO	CANDEGGIO	10/07/1975	15/02/2019		TRASFERIMENTO A TITOLO GRATUITO	Valore relazione di stima	0,00	0,00	43.282,00	0,00	0,00	43.282,00	0,00	0,00	0,00	AGENZIA FORESTALE REGIONALE	Relazione di Stima 2017 - Potere Edificatorio - Emesso Decreto di Vincolo Mibact anno 2019
529	Beni immobili di valore culturale, storico ed artistico n.a.c.	1.2.2.02.10.99.999	Indisponibile	S.ANDREA II - F2 CHESA	PG	CITTA' DI CASTELLO	S.ANDREA	28/05/1980	01/04/2008		TRASFERIMENTO A TITOLO GRATUITO	Valore relazione di stima	0,00	0,00	4.650,00	0,00	0,00	4.650,00	0,00	0,00	0,00	AGENZIA FORESTALE REGIONALE	Relazione di Stima 2017 - Potere Edificatorio
525	Beni immobili di valore culturale, storico ed artistico n.a.c.	1.2.2.02.10.99.999	Indisponibile	S.ANDREA III-F1	PG	CITTA' DI CASTELLO	S.ANDREA	28/05/1980	01/04/2008		TRASFERIMENTO A TITOLO GRATUITO	Valore relazione di stima	0,00	0,00	23.870,00	0,00	0,00	23.870,00	0,00	0,00	0,00	AGENZIA FORESTALE REGIONALE	Relazione di Stima 2017 - Potere Edificatorio
907	Fabbricati ad uso abitativo di valore culturale, storico ed artistico	1.2.2.02.10.01.001	Disponibile	S.ANDREA III - ABITAZIONE RURALE	PG	CITTA' DI CASTELLO	S.ANDREA	10/07/1975	07/05/2008		TRASFERIMENTO A TITOLO GRATUITO	Valore catastale	44.769,98	0,00	11.192,50	44.769,98	0,00	11.192,50	0,00	0,00	0,00	AGENZIA FORESTALE REGIONALE	
19	Beni immobili di valore culturale, storico ed artistico n.a.c.	1.2.2.02.10.99.999	Indisponibile	SARNIANELLO - F1 ABITAZIONE RURALE	PG	CITTA' DI CASTELLO	SARNIANELLO	10/07/1975	15/02/2019		TRASFERIMENTO A TITOLO GRATUITO	Valore relazione di stima	0,00	0,00	30.450,00	0,00	0,00	30.450,00	0,00	0,00	0,00	AGENZIA FORESTALE REGIONALE	Relazione di Stima 2017 - Potere Edificatorio - Emesso Decreto di Vincolo Mibact anno 2019

Codice identificativo univoco del bene-N (Codice Fabbricato da Sistema)	Classificazione secondo il piano dei conti dello Stato Patrimoniale in base al D.lgs.118/2011 (Descrizione)	Classificazione secondo il piano dei conti dello Stato Patrimoniale in base al D.lgs.118/2011 (Codice)	Classificazione ai sensi del codice civile (demaniale, disponibile, indisponibile)	Denominazione	Prov.	Comune	Indirizzo	Data di acquisizione	Data Decreto di Vincolo ai sensi del D.lgs 42/04	Data fine lavori straordinari	Modalità di acquisizione	Criterio di valutazione secondo i principi del D.lgs 118/2011	Valore dell'immobile secondo i principi del D.lgs 118/2011 al 31/12/2019 (euro)	Costi straordinari al 31/12/2019 (euro)	Valore terreno al 31/12/2019 (euro)	Valore dell'immobile secondo i principi del D.lgs 118/2011 al 31/12/2018 (euro)	Costi straordinari al 31/12/2018 (euro)	Valore terreno al 31/12/2018 (euro)	Differenze +/- tra il 2019 e il 2018	Differenze +/- tra il 2019 e il 2018	Differenze +/- tra il 2019 e il 2018	Ente Gestore	Note
1465	Beni immobili n.a.c.	1.2.2.02.09.99.999	Indisponibile	SARNIANO - F1 ABITAZIONE RURALE	PG	CITTA' DI CASTELLO	SARNIANO	10/07/1975			TRASFERIMENTO A TITOLO GRATUITO	Valore relazione di stima	0,00	0,00	47.850,00	0,00	0,00	47.850,00	0,00	0,00	0,00	AGENZIA FORESTALE REGIONALE	Relazione di Stima 2017 - Potere Edificatorio
384	Beni immobili n.a.c.	1.2.2.02.09.99.999	Indisponibile	SARTINO - F1 ABITAZIONE RURALE	PG	CITTA' DI CASTELLO	SARTINO	28/05/1980			TRASFERIMENTO A TITOLO GRATUITO	Valore relazione di stima	0,00	0,00	15.225,00	0,00	0,00	15.225,00	0,00	0,00	0,00	AGENZIA FORESTALE REGIONALE	Relazione di Stima 2017 - Potere Edificatorio
868	Beni immobili n.a.c.	1.2.2.02.09.99.999	Indisponibile	SARTINO - F2	PG	CITTA' DI CASTELLO	SARTINO	28/05/1980			TRASFERIMENTO A TITOLO GRATUITO	Valore relazione di stima	0,00	0,00	1.740,00	0,00	0,00	1.740,00	0,00	0,00	0,00	AGENZIA FORESTALE REGIONALE	Relazione di Stima 2017 - Potere Edificatorio
346	Beni immobili di valore culturale, storico ed artistico n.a.c.	1.2.2.02.10.99.999	Disponibile	SESSI - F1 ABITAZIONE	PG	CITTA' DI CASTELLO	SESSI	28/05/1980	26/07/2007		TRASFERIMENTO A TITOLO GRATUITO	Valore perizia di stima	37.604,00	0,00	9.401,00	37.604,00	0,00	9.401,00	0,00	0,00	0,00	AGENZIA FORESTALE REGIONALE	Valore di stima con presa d'atto DGR n.1635 del 29/12/2015.
347	Beni immobili di valore culturale, storico ed artistico n.a.c.	1.2.2.02.10.99.999	Disponibile	SESSI - F2 ANNESSO	PG	CITTA' DI CASTELLO	SESSI	28/05/1980	26/07/2007		TRASFERIMENTO A TITOLO GRATUITO	Valore perizia di stima	4.564,00	0,00	1.141,00	4.564,00	0,00	1.141,00	0,00	0,00	0,00	AGENZIA FORESTALE REGIONALE	Valore di stima con presa d'atto DGR n.1635 del 29/12/2015
626	Beni immobili n.a.c.	1.2.2.02.09.99.999	Indisponibile	S.MARTINO DI CANDEGGIO - F1 Abitaz.Civili/Capp/Sal	PG	CITTA' DI CASTELLO	S.MARTINO DI CANDEGGIO	28/05/1980			TRASFERIMENTO A TITOLO GRATUITO	Valore relazione di stima	32.200,00	0,00	8.050,00	32.200,00	0,00	8.050,00	0,00	0,00	0,00	AGENZIA FORESTALE REGIONALE	Relazione di Stima anno 2017
628	Beni immobili n.a.c.	1.2.2.02.09.99.999	Indisponibile	S.MARTINO DI CANDEGGIO - F2 Rimessa Attrezzi	PG	CITTA' DI CASTELLO	S.MARTINO DI CANDEGGIO	28/05/1980			TRASFERIMENTO A TITOLO GRATUITO	Valore relazione di stima	6.840,00	0,00	1.710,00	6.840,00	0,00	1.710,00	0,00	0,00	0,00	AGENZIA FORESTALE REGIONALE	Relazione di Stima anno 2017
2224	Infrastrutture Demaniali	1.2.2.01.01.01.001	Demaniale	STAZIONE CANOSCIO/FABRECCO KM 13+636	PG	CITTA' DI CASTELLO	Frazione Canoscio	24/07/2007			TRASFERIMENTO A TITOLO GRATUITO	Valore catastale	54.705,38	0,00	13.676,34	54.705,38	0,00	13.676,34	0,00	0,00	0,00	UMBRIA TPL E MOBILITA' S.p.A.	
2223	Infrastrutture Demaniali	1.2.2.01.01.01.001	Demaniale	STAZIONE CITTA' DI CASTELLO KM 22+876	PG	CITTA' DI CASTELLO	Piazza Giuseppe Garibaldi	24/07/2007			TRASFERIMENTO A TITOLO GRATUITO	Valore catastale	439.108,48	0,00	109.777,12	446.970,88	0,00	111.742,72	-7.862,40	0,00	-1.965,60	UMBRIA TPL E MOBILITA' S.p.A.	Variazione catastale anno 2019
2412	Infrastrutture Demaniali	1.2.2.01.01.01.001	Demaniale	STAZIONE CITTA' DI CASTELLO KM 22+876 - LOCALE TECNICO	PG	CITTA' DI CASTELLO	Piazza Giuseppe Garibaldi	24/07/2007			TRASFERIMENTO A TITOLO GRATUITO	Valore catastale	7.862,40	0,00	1.965,60	0,00	0,00	0,00	7.862,40	0,00	1.965,60	UMBRIA TPL E MOBILITA' S.p.A.	Variazione catastale anno 2019
2230	Altri Beni Immobili Demaniali	1.2.2.01.02.01.001	Demaniale	STAZIONE LOC. S. SECONDO KM. 15+978	PG	CITTA' DI CASTELLO	Frazione San Secondo	24/07/2007			TRASFERIMENTO A TITOLO GRATUITO	Valore catastale	120.430,85	0,00	30.107,71	120.430,85	0,00	30.107,71	0,00	0,00	0,00	UMBRIA TPL E MOBILITA' S.p.A.	
2226	Infrastrutture Demaniali	1.2.2.01.01.01.001	Demaniale	STAZIONE LOC. TRESTINA KM 11+995	PG	CITTA' DI CASTELLO	FRAZIONE TRESTINA	24/07/2007			TRASFERIMENTO A TITOLO GRATUITO	Valore catastale	149.981,14	0,00	37.495,29	149.981,14	0,00	37.495,29	0,00	0,00	0,00	UMBRIA TPL E MOBILITA' S.p.A.	
2310	Fabbricati rurali	1.2.2.02.09.05.001	Indisponibile	STRADA DEI MONTAGNINI - ANNESSO AGRICOLO	PG	CITTA' DI CASTELLO	Strada dei Montagnini	10/07/1975			TRASFERIMENTO A TITOLO GRATUITO	Valore catastale	3.498,43	0,00	874,61	3.498,43	0,00	874,61	0,00	0,00	0,00	AGENZIA FORESTALE REGIONALE	
655	Fabbricati ad uso strumentale di valore culturale, storico ed artistico	1.2.2.02.10.09.001	Indisponibile	TELA UMBRA - F1 NEGOZI UFFICI MUSEO MAGAZZINI	PG	CITTA' DI CASTELLO	CITTA' DI CASTELLO	30/03/1982	18/09/2012		TRASFERIMENTO A TITOLO GRATUITO	Valore catastale	765.555,97	0,00	191.388,99	765.555,97	0,00	191.388,99	0,00	0,00	0,00	REGIONE	
659	Fabbricati ad uso strumentale di valore culturale, storico ed artistico	1.2.2.02.10.09.001	Indisponibile	TELA UMBRA - F2 MAGAZZINO	PG	CITTA' DI CASTELLO	VIA DEI PINCHITORZI	30/03/1982			TRASFERIMENTO A TITOLO GRATUITO	Valore catastale	97.516,27	0,00	24.379,07	97.516,27	0,00	24.379,07	0,00	0,00	0,00	REGIONE	
2	Beni immobili di valore culturale, storico ed artistico n.a.c.	1.2.2.02.10.99.999	Indisponibile	VAL DI MELI - F1 ABITAZIONE RURALE	PG	CITTA' DI CASTELLO	VAL DI MELI	28/05/1980	31/12/2008		TRASFERIMENTO A TITOLO GRATUITO	Valore relazione di stima	0,00	0,00	56.940,00	0,00	0,00	56.940,00	0,00	0,00	0,00	AGENZIA FORESTALE REGIONALE	Relazione di Stima 2017 - Potere Edificatorio
631	Beni immobili di valore culturale, storico ed artistico n.a.c.	1.2.2.02.10.99.999	Indisponibile	VAL DI MELI - F2-F3	PG	CITTA' DI CASTELLO	VAL DI MELI	28/05/1980	07/05/2008		TRASFERIMENTO A TITOLO GRATUITO	Valore relazione di stima	0,00	0,00	4.680,00	0,00	0,00	4.680,00	0,00	0,00	0,00	AGENZIA FORESTALE REGIONALE	Relazione di Stima 2017 - Potere Edificatorio
630	Beni immobili di valore culturale, storico ed artistico n.a.c.	1.2.2.02.10.99.999	Indisponibile	VAL DI MELI F2-F3	PG	CITTA' DI CASTELLO	VAL DI MELI	28/05/1980	07/05/2008		TRASFERIMENTO A TITOLO GRATUITO	Valore relazione di stima	0,00	0,00	28.080,00	0,00	0,00	28.080,00	0,00	0,00	0,00	AGENZIA FORESTALE REGIONALE	Relazione di Stima 2017 - Potere Edificatorio
1	Beni immobili di valore culturale, storico ed artistico n.a.c.	1.2.2.02.10.99.999	Indisponibile	VAL MAGGIORE - F1 ABITAZIONE RURALE	PG	CITTA' DI CASTELLO	Località Fraccano	10/07/1975	05/06/2008		TRASFERIMENTO A TITOLO GRATUITO	Valore relazione di stima	0,00	0,00	7.881,00	0,00	0,00	7.881,00	0,00	0,00	0,00	AGENZIA FORESTALE REGIONALE	Relazione di Stima 2017 - Potere Edificatorio
4	Beni immobili di valore culturale, storico ed artistico n.a.c.	1.2.2.02.10.99.999	Indisponibile	VALCHERACCIA - F1 ABITAZIONE RURALE	PG	CITTA' DI CASTELLO	VALCHERACCIA	10/07/1975	01/04/2008		TRASFERIMENTO A TITOLO GRATUITO	Valore relazione di stima	0,00	0,00	24.360,00	0,00	0,00	24.360,00	0,00	0,00	0,00	AGENZIA FORESTALE REGIONALE	Relazione di Stima 2017 - Potere Edificatorio
951	Beni immobili n.a.c.	1.2.2.02.09.99.999	Indisponibile	VELCI - F1 ABITAZIONE RURALE	PG	CITTA' DI CASTELLO	VELCI	10/07/1975			TRASFERIMENTO A TITOLO GRATUITO	Valore relazione di stima	0,00	0,00	35.991,00	0,00	0,00	35.991,00	0,00	0,00	0,00	AGENZIA FORESTALE REGIONALE	Relazione di Stima 2017 - Potere Edificatorio

Codice identificativo univoco del bene-N (Codice Fabbricato da Sistema)	Classificazione secondo il piano dei conti dello Stato Patrimoniale in base al D.lgs.118/2011 (Descrizione)	Classificazione secondo il piano dei conti dello Stato Patrimoniale in base al D.lgs.118/2011 (Codice)	Classificazione ai sensi del codice civile (demaniale, disponibile, indisponibile)	Denominazione	Prov.	Comune	Indirizzo	Data di acquisizione	Data Decreto di Vincolo ai sensi del D.lgs 42/04	Data fine lavori straordinari	Modalità di acquisizione	Criterio di valutazione secondo i principi del D.lgs 118/2011	Valore dell'immobile secondo i principi del D.lgs 118/2011 al 31/12/2019 (euro)	Costi straordinari al 31/12/2019 (euro)	Valore terreno al 31/12/2019 (euro)	Valore dell'immobile secondo i principi del D.lgs 118/2011 al 31/12/2018 (euro)	Costi straordinari al 31/12/2018 (euro)	Valore terreno al 31/12/2018 (euro)	Differenze +/- tra il 2019 e il 2018	Differenze +/- tra il 2019 e il 2018	Differenze +/- tra il 2019 e il 2018	Ente Gestore	Note
878	Beni immobili di valore culturale, storico ed artistico n.a.c.	1.2.2.02.10.99.999	Indisponibile	VIGNOLE - F1 ABITAZIONE RURALE	PG	CITTA' DI CASTELLO	VIGNOLE	10/07/1975	25/01/2008		TRASFERIMENTO A TITOLO GRATUITO	Valore relazione di stima	0,00	0,00	23.400,00	0,00	0,00	23.400,00	0,00	0,00	0,00	AGENZIA FORESTALE REGIONALE	Relazione di Stima 2017 - Potere Edificatorio
429	Beni immobili di valore culturale, storico ed artistico n.a.c.	1.2.2.02.10.99.999	Indisponibile	VIGNOLE - F2 RICOVERO ANIMALI	PG	CITTA' DI CASTELLO	VIGNOLE	10/07/1975	25/01/2008		TRASFERIMENTO A TITOLO GRATUITO	Valore relazione di stima	0,00	0,00	13.500,00	0,00	0,00	13.500,00	0,00	0,00	0,00	AGENZIA FORESTALE REGIONALE	Relazione di Stima 2017 - Potere Edificatorio
768	Beni immobili n.a.c.	1.2.2.02.09.99.999	Indisponibile	VITANELLO - ABITAZIONE RURALE (RUDERE)	PG	CITTA' DI CASTELLO	CANDEGGIO	10/07/1975			TRASFERIMENTO A TITOLO GRATUITO	Valore relazione di stima	0,00	0,00	32.640,00	0,00	0,00	32.640,00	0,00	0,00	0,00	AGENZIA FORESTALE REGIONALE	Relazione di Stima 2017 - Potere Edificatorio
526	Beni immobili di valore culturale, storico ed artistico n.a.c.	1.2.2.02.10.99.999	Indisponibile	VOLPARA - F1 ABITAZIONE RURALE	PG	CITTA' DI CASTELLO	VOLPARA	10/07/1975	15/02/2019		TRASFERIMENTO A TITOLO GRATUITO	Valore relazione di stima	0,00	0,00	32.370,00	0,00	0,00	32.370,00	0,00	0,00	0,00	AGENZIA FORESTALE REGIONALE	Relazione di Stima 2017 - Potere Edificatorio - Emesso Decreto di Vincolo Mibact anno 2019
2400	Infrastrutture Demaniali	1.2.2.01.01.01.001	Demaniale	INVASO ARTIFICIALE - LOC. VITELLESCA	PG	CITTA' DI CASTELLO	VITELLESCA	29/10/2018			ACQUISIZIONE	Valore catastale	103.318,29	0,00	25.829,57	103.318,29	0,00	25.829,57	0,00	0,00	0,00	AGENZIA FORESTALE REGIONALE	La data di acquisizione si riferisce alla data della costituzione al catasto fabbricati - compendio immobiliare realizzato sulle ex part.191 e 192 acquisite nel 1997 - Aggiornamento catastale anno 2018
2414	Fabbricati ad uso strumentale	1.2.2.02.09.19.001	Indisponibile	PIATTAFORMA LOGISTICA DELL'ALTO TEVERE	PG	CITTA' DI CASTELLO	RANCONI	13/09/2019			ESPROPRIO	Valore costruzione	18.716.206,86	0,00	540.915,47	0,00	0,00	0,00	18.716.206,86	0,00	540.915,47	REGIONE	Il valore è relativo alla realizzazione dell'intero compendio immob. Deriva dall'importo complessivo del quadro economico (19.393.241,27 €) meno il valore attribuito per l'acquis. delle aree (677.034,41 € di cui 136.118,94 € sono indicati ai terreni). La modalità di acquisizione indicata è relativa ai terreni per la realizzazione dell'opera.
2415	Fabbricati ad uso strumentale	1.2.2.02.09.19.001	Indisponibile	PIATTAFORMA LOGISTICA DELL'ALTO TEVERE - INVASO ARTIFICIALE	PG	CITTA' DI CASTELLO	RANCONI	25/09/2019			ESPROPRIO	Valore costruzione	0,00	0,00	0,00	0,00	0,00	0,00	0,00	0,00	0,00	REGIONE	Il valore relativo alla realizzazione dell'intero compendio immobiliare è indicato nel fabbricato id.n. 2414.-La modalità di acquisizione indicata è relativa ai terreni per la realizzazione dell'opera.
2238	Altri Beni Immobili Demaniali	1.2.2.01.02.01.001	Demaniale	CC di Taverne di Corciano Km 20+200	PG	CORCIANO	Taverne di Corciano	04/12/2009			TRASFERIMENTO A TITOLO GRATUITO	Valore catastale	117.307,01	0,00	29.326,75	117.307,01	0,00	29.326,75	0,00	0,00	0,00	REGIONE	
1599	Altri Beni Immobili Demaniali	1.2.2.01.02.01.001	Demaniale	CASELLO FERROVIARIO KM 39+219 - F1 ABITAZIONE	PG	DERUTA	SAN NICCOLO' DI CELLE	24/07/2007	04/12/2008		TRASFERIMENTO A TITOLO GRATUITO	Valore catastale	33.838,35	0,00	8.459,59	33.838,35	0,00	8.459,59	0,00	0,00	0,00	UMBRIA TPL E MOBILITA' S.p.A.	
1603	Altri Beni Immobili Demaniali	1.2.2.01.02.01.001	Demaniale	CASELLO FERROVIARIO KM 40+313 - F1 ABITAZIONE	PG	DERUTA	S. ANGELO DI CELLE	24/07/2007	04/12/2008		TRASFERIMENTO A TITOLO GRATUITO	Valore catastale	32.146,30	0,00	8.036,57	32.146,30	0,00	8.036,57	0,00	0,00	0,00	UMBRIA TPL E MOBILITA' S.p.A.	
184	Altri Beni Immobili Demaniali	1.2.2.01.02.01.001	Demaniale	CASTELLO DI CASALINA	PG	DERUTA	CASALINA	14/12/1994	20/05/2015		ACQUISIZIONE	Valore acquisizione	74.369,79	981.037,18	18.592,45	74.369,79	981.037,18	18.592,45	0,00	0,00	0,00	REGIONE	Le opere straordinarie riguardano atti di liquidazione (n. 05 SAL) dal 05/05/2000 al 16/05/2001.
2243	Altri Beni Immobili Demaniali	1.2.2.01.02.01.001	Demaniale	FANCIULLATA KM 41+883	PG	DERUTA	KM 41+883	24/07/2007			TRASFERIMENTO A TITOLO GRATUITO	Valore catastale	105.866,88	0,00	26.466,72	105.866,88	0,00	26.466,72	0,00	0,00	0,00	UMBRIA TPL E MOBILITA' S.p.A.	
1605	Infrastrutture Demaniali	1.2.2.01.01.01.001	Demaniale	GARITTA KM 41+168	PG	DERUTA	S.ANGELO DI CELLE	24/07/2007			TRASFERIMENTO A TITOLO GRATUITO	Valore catastale	2.331,84	0,00	582,96	2.331,84	0,00	582,96	0,00	0,00	0,00	UMBRIA TPL E MOBILITA' S.p.A.	
2242	Infrastrutture Demaniali	1.2.2.01.01.01.001	Demaniale	GARITTA KM 42+189	PG	DERUTA	KM 42+189	24/07/2007			TRASFERIMENTO A TITOLO GRATUITO	Valore catastale	2.331,84	0,00	582,96	2.331,84	0,00	582,96	0,00	0,00	0,00	UMBRIA TPL E MOBILITA' S.p.A.	
1600	Infrastrutture Demaniali	1.2.2.01.01.01.001	Demaniale	STAZIONE DI DERUTA KM 39+339 - F1	PG	DERUTA	S. NICCOLO' DI CELLE	24/07/2007			TRASFERIMENTO A TITOLO GRATUITO	Valore catastale	85.391,04	0,00	21.347,76	43.903,10	0,00	10.975,78	41.487,94	0,00	10.371,98	UMBRIA TPL E MOBILITA' S.p.A.	Variazione catastale registrata anno 2019
1601	Infrastrutture Demaniali	1.2.2.01.01.01.001	Demaniale	STAZIONE DI DERUTA KM 39+339 - F2 MAGAZZINO	PG	DERUTA	S. NICCOLO' DI CELLE	24/07/2007			TRASFERIMENTO A TITOLO GRATUITO	Valore catastale	18.395,33	0,00	4.598,83	18.395,33	0,00	4.598,83	0,00	0,00	0,00	UMBRIA TPL E MOBILITA' S.p.A.	
1602	Infrastrutture Demaniali	1.2.2.01.01.01.001	Demaniale	STAZIONE DI DERUTA KM 39+339 - F3 GARITTA	PG	DERUTA	S. NICCOLO' DI CELLE	24/07/2007			TRASFERIMENTO A TITOLO GRATUITO	Valore catastale	0,00	0,00	0,00	34.546,18	0,00	8.636,54	-34.546,18	0,00	-8.636,54	UMBRIA TPL E MOBILITA' S.p.A.	Variazione catastale registrata anno 2019 che ha soppresso l'immobile
430	Beni immobili n.a.c.	1.2.2.02.09.99.999	Indisponibile	POD. PIAN DI MEANA - F1 ABITAZIONE RUDERE	TR	FICULLE	PIAN DI MEANA	10/07/1975			TRASFERIMENTO A TITOLO GRATUITO	Valore relazione di stima	0,00	0,00	25.500,00	0,00	0,00	25.500,00	0,00	0,00	0,00	AGENZIA FORESTALE REGIONALE	Relazione di Stima 2017 - Potere Edificatorio
1456	Beni immobili n.a.c.	1.2.2.02.09.99.999	Indisponibile	POD. PIAN DI MEANA - F2 RUDERE	TR	FICULLE	PIAN DI MEANA	10/07/1975			TRASFERIMENTO A TITOLO GRATUITO	Valore relazione di stima	0,00	0,00	5.100,00	0,00	0,00	5.100,00	0,00	0,00	0,00	AGENZIA FORESTALE REGIONALE	Relazione di Stima 2017 - Potere Edificatorio
2251	Fabbricati ad uso strumentale	1.2.2.02.09.19.001	Indisponibile	Area protezione civile	PG	FOLIGNO	Via dei Trinci	16/02/2007			ACQUISIZIONE	Valore acquisizione	15.551.020,66	0,00	315.040,12	15.551.020,66	0,00	315.040,12	0,00	0,00	0,00	REGIONE	Valore del terreno costituito dall'importo totale delle acquisizioni. Valore fabbricato costituito dall'importo complessivo riguardante la realizzazione degli edifici.

Codice identificativo univoco del bene-N (Codice Fabbricato da Sistema)	Classificazione secondo il piano dei conti dello Stato Patrimoniale in base al D.lgs.118/2011 (Descrizione)	Classificazione secondo il piano dei conti dello Stato Patrimoniale in base al D.lgs.118/2011 (Codice)	Classificazione ai sensi del codice civile (demaniale, disponibile, indisponibile)	Denominazione	Prov.	Comune	Indirizzo	Data di acquisizione	Data Decreto di Vincolo ai sensi del D.lgs 42/04	Data fine lavori straordinari	Modalità di acquisizione	Criterio di valutazione secondo i principi del D.lgs 118/2011	Valore dell'immobile secondo i principi del D.lgs 118/2011 al 31/12/2019 (euro)	Costi straordinari al 31/12/2019 (euro)	Valore terreno al 31/12/2019 (euro)	Valore dell'immobile secondo i principi del D.lgs 118/2011 al 31/12/2018 (euro)	Costi straordinari al 31/12/2018 (euro)	Valore terreno al 31/12/2018 (euro)	Differenze +/- tra il 2019 e il 2018	Differenze +/- tra il 2019 e il 2018	Differenze +/- tra il 2019 e il 2018	Ente Gestore	Note
2369	Fabbricati ad uso strumentale	1.2.2.02.09.19.001	Indisponibile	AUTOPARCO - Area attrezzata di Protezione Civile	PG	FOLIGNO	VIA ROMANA VECCHIA	06/07/2016		16/06/2016	ACQUISIZIONE	Valore acquisizione	1.663.100,00	0,00	63.910,71	1.663.100,00	0,00	63.910,71	0,00	0,00	0,00	REGIONE	Il valore del terreno corrisponde al valore dell'acquisizione. Il valore del fabbricato corrisponde all'importo relativo alla realizzazione dell'opera.
2250	Opere destinate al culto di valore culturale, storico ed artistico	1.2.2.02.10.04.001	Indisponibile	CHIESA EX OSPEDALE DI FOLIGNO	PG	FOLIGNO	Via San Giovanni Battista	12/05/2006	10/10/2006		DEVOLUZIONE	Valore relazione di stima	34.400,00	0,00	8.600,00	34.400,00	0,00	8.600,00	0,00	0,00	0,00	REGIONE	IMMOBILE IN CORSO DI RISTRUTTURAZIONE
2245	Beni immobili n.a.c.	1.2.2.02.09.99.999	Disponibile	FORESTERIA PALAZZO PIERANTONI - EX APT	PG	FOLIGNO	Via Pierantoni n. 6 C	27/10/2006			DEVOLUZIONE	Valore catastale	0,00	0,00	0,00	36.114,62	0,00	9.028,66	-36.114,62	0,00	-9.028,66	REGIONE	Compravendita a favore del Comune di Foligno contro la Regione Umbria. Atto Rep. n. 24503 registrato a Foligno il 19/08/2019 al n. 3866 - Trascrizione N. part. 14778 del 2019. Il prezzo della compravendita è stato convenuto ed accettato in complessivi € 185.924,48. l'acconto pari al 30% ossia € 55.777,35 è stato pagato dal comune di Foligno alla Regione Umbria con mandato del 2006 - Il saldo, pari ad € 130.147,13 viene versato dal Comune di Foligno alla Regione Umbria alla sottoscrizione dell'atto.
2249	Beni immobili n.a.c.	1.2.2.02.09.99.999	Indisponibile	FRAZIONE CASAVECCHIE	PG	FOLIGNO	Frazione Casevecchie	11/09/1997			ACQUISIZIONE	Valore catastale	1.744.688,40	0,00	436.172,10	1.744.688,40	0,00	436.172,10	0,00	0,00	0,00	VUS - VALLE UMBRA SERVIZI S.p.A.	La data di acquisizione riguarda la costituzione del fabbricato realizzato successivamente - Variazione del classamento anno 2017 a seguito di nuovo atto catastale
2244	Altri Beni Immobili Demaniali	1.2.2.01.02.01.001	Demaniale	Magazzino di Foligno SS n. 3	PG	FOLIGNO	Vocabolo Pontecentesimo n. M piano T	13/11/2009			TRASFERIMENTO A TITOLO GRATUITO	Valore catastale	1.748,54	0,00	437,14	1.748,54	0,00	437,14	0,00	0,00	0,00	PROVINCIA	
2246	Fabbricati ad uso strumentale di valore culturale, storico ed artistico	1.2.2.02.10.09.001	Disponibile	PALAZZINA A EX APT	PG	FOLIGNO	Corso Cavour n. 137	27/10/2008	19/05/2011		DEVOLUZIONE	Valore catastale	0,00	0,00	0,00	134.012,26	0,00	33.503,06	-134.012,26	0,00	-33.503,06	REGIONE	Devoluzione a favore del Comune di Foligno - Trascrizione N. part. 4604 del 2019
2247	Fabbricati ad uso strumentale di valore culturale, storico ed artistico	1.2.2.02.10.09.001	Disponibile	PALAZZINA B EX APT	PG	FOLIGNO	Corso Cavour n. 28C piano T-1	27/10/2008	23/07/2015		DEVOLUZIONE	Valore catastale	0,00	0,00	0,00	67.264,85	0,00	16.816,21	-67.264,85	0,00	-16.816,21	REGIONE	Devoluzione a favore del Comune di Foligno - Trascrizione N. part. 4604 del 2019
2248	Fabbricati ad uso strumentale di valore culturale, storico ed artistico	1.2.2.02.10.09.001	Disponibile	PALAZZO PIERANTONI	PG	FOLIGNO	Via Pierantoni	27/10/2008	16/11/2011		DEVOLUZIONE	Valore acquisizione	0,00	0,00	0,00	743.697,94	0,00	185.924,48	-743.697,94	0,00	-185.924,48	COMUNE	Il valore assegnato è stato decretato dalla Presidenza della Giunta Regionale con atto n. 95/2008. La Regione Umbria è proprietaria per una quota parte - Devoluzione a favore del Comune di Foligno - Trascrizione N. part. 4604 del 2019
2252	Infrastrutture idrauliche	1.2.2.02.09.10.001	Indisponibile	Stazione di pompaggio e cabina Enel	PG	FOLIGNO	Vocabolo Hoffmann	16/09/1991			ACQUISIZIONE	Valore catastale	26.644,80	0,00	6.661,20	26.644,80	0,00	6.661,20	0,00	0,00	0,00	REGIONE	
2409	Beni immobili n.a.c.	1.2.2.02.09.99.999	Indisponibile	Area loc. Casevecchie	PG	FOLIGNO	Via dei Portoni	11/09/1997			ACQUISIZIONE	Valore catastale	0,00	0,00	4.572,75	0,00	0,00	2.048,59	0,00	0,00	2.524,16	REGIONE	Diritto di superficie a favore di terzi - Variazione catastale anno 2019
2403	Altri Beni Immobili Demaniali	1.2.2.01.02.01.001	Demaniale	Cabina elettrica di Casenove S.R. 77 Km 14+300	PG	FOLIGNO	Val di Chienti	01/10/2018			TRASFERIMENTO A TITOLO GRATUITO	Valore catastale	6.552,00	0,00	1.638,00	6.552,00	0,00	1.638,00	0,00	0,00	0,00	REGIONE	Trasferimento dal Demanio dello Stato in attuazione al DPCM del 20/02/2018, Verbale sottoscritto in data 20/09/2018
2402	Altri Beni Immobili Demaniali	1.2.2.01.02.01.001	Demaniale	Casa Cantoniera di Scopoli S.R. 77 Km 10+886	PG	FOLIGNO	Val di Chienti	01/10/2018			TRASFERIMENTO A TITOLO GRATUITO	Valore catastale	34.982,98	0,00	8.745,74	34.982,98	0,00	8.745,74	0,00	0,00	0,00	REGIONE	Trasferimento dal Demanio dello Stato in attuazione al DPCM del 20/02/2018, Verbale sottoscritto in data 20/09/2018
2406	Altri Beni Immobili Demaniali	1.2.2.01.02.01.001	Demaniale	Casa Cantoniera di Coforto S.R. 77 Km 22+036	PG	FOLIGNO	Loc. Cupogliolo	01/10/2018			TRASFERIMENTO A TITOLO GRATUITO	Valore catastale	171.794,11	0,00	42.948,53	171.794,11	0,00	42.948,53	0,00	0,00	0,00	REGIONE	Trasferimento dal Demanio dello Stato in attuazione al DPCM del 20/02/2018, Verbale sottoscritto in data 20/09/2018
2407	Altri Beni Immobili Demaniali	1.2.2.01.02.01.001	Demaniale	Magazzino di Coforto S.R. 77 Km 22+036	PG	FOLIGNO	Loc. Cupogliolo	01/10/2018			TRASFERIMENTO A TITOLO GRATUITO	Valore catastale	12.320,45	0,00	3.080,11	12.320,45	0,00	3.080,11	0,00	0,00	0,00	REGIONE	Trasferimento dal Demanio dello Stato in attuazione al DPCM del 20/02/2018, Verbale sottoscritto in data 20/09/2018
2408	Altri Beni Immobili Demaniali	1.2.2.01.02.01.001	Demaniale	Magazzino di Coforto S.R. 77 Km 22+036	PG	FOLIGNO	Loc. Cupogliolo	01/10/2018			TRASFERIMENTO A TITOLO GRATUITO	Valore catastale	5.726,78	0,00	1.431,70	5.726,78	0,00	1.431,70	0,00	0,00	0,00	REGIONE	Trasferimento dal Demanio dello Stato in attuazione al DPCM del 20/02/2018, Verbale sottoscritto in data 20/09/2018
2401	Altri Beni Immobili Demaniali	1.2.2.01.02.01.001	Demaniale	Magazzino di Scopoli S.R. 77 Km 10+783	PG	FOLIGNO	Val di Chienti	01/10/2018			TRASFERIMENTO A TITOLO GRATUITO	Valore catastale	26.966,02	0,00	6.741,50	26.966,02	0,00	6.741,50	0,00	0,00	0,00	REGIONE	Trasferimento dal Demanio dello Stato in attuazione al DPCM del 20/02/2018, Verbale sottoscritto in data 20/09/2018
2404	Altri Beni Immobili Demaniali	1.2.2.01.02.01.001	Demaniale	Magazzino "Il Rifugio" S.R. 77 Km 19+141	PG	FOLIGNO	Val di Chienti	01/10/2018			TRASFERIMENTO A TITOLO GRATUITO	Valore catastale	5.553,41	0,00	1.388,35	5.553,41	0,00	1.388,35	0,00	0,00	0,00	REGIONE	Trasferimento dal Demanio dello Stato in attuazione al DPCM del 20/02/2018, Verbale sottoscritto in data 20/09/2018
2417	Altri Beni Immobili Demaniali	1.2.2.01.02.01.001	Demaniale	Unità collabente S.R. 77 Km 9+405	PG	FOLIGNO	Val di Chienti	01/10/2018			TRASFERIMENTO A TITOLO GRATUITO	Valore perizia di stima	0,00	0,00	12.000,00	0,00	0,00	0,00	0,00	0,00	12.000,00	REGIONE	Trasferimento dal Demanio dello Stato in attuazione al DPCM del 20/02/2018, Verbale sottoscritto in data 20/09/2018 - Registrazione immobile del 2019 - Retazione di Stima 2019, Potere Edificatorio
2005	Infrastrutture Demaniali	1.2.2.01.01.01.001	Demaniale	MAGAZZINO DI OSTERIA DEL GATTO KM 155+300	PG	FOSSATO DI VICO	Osteria del Gatto	13/11/2009			TRASFERIMENTO A TITOLO GRATUITO	Valore catastale	16.485,50	0,00	4.121,38	16.485,50	0,00	4.121,38	0,00	0,00	0,00	PROVINCIA	
1687	Altri Beni Immobili Demaniali	1.2.2.01.02.01.001	Demaniale	CASELLO FERROVIARIO FRATTA TODINA KM 58+137 - F1 CASELLO	PG	FRATTA TODINA	STAZIONE DI FRATTA TODINA	24/07/2007	07/07/2009		TRASFERIMENTO A TITOLO GRATUITO	Valore catastale	32.146,30	0,00	8.036,57	32.146,30	0,00	8.036,57	0,00	0,00	0,00	UMBRIA TPL E MOBILITA' S.p.A.	

Codice identificativo univoco del bene-N (Codice Fabbricato da Sistema)	Classificazione secondo il piano dei conti dello Stato Patrimoniale in base al D.lgs.118/2011 (Descrizione)	Classificazione secondo il piano dei conti dello Stato Patrimoniale in base al D.lgs.118/2011 (Codice)	Classificazione ai sensi del codice civile (demaniale, disponibile, indisponibile)	Denominazione	Prov.	Comune	Indirizzo	Data di acquisizione	Data Decreto di Vincolo ai sensi del D.lgs 42/04	Data fine lavori straordinari	Modalità di acquisizione	Criterio di valutazione secondo i principi del D.lgs 118/2011	Valore dell'immobile secondo i principi del D.lgs 118/2011 al 31/12/2019 (euro)	Costi straordinari al 31/12/2019 (euro)	Valore terreno al 31/12/2019 (euro)	Valore dell'immobile secondo i principi del D.lgs 118/2011 al 31/12/2018 (euro)	Costi straordinari al 31/12/2018 (euro)	Valore terreno al 31/12/2018 (euro)	Differenze +/- tra il 2019 e il 2018	Differenze +/- tra il 2019 e il 2018	Differenze +/- tra il 2019 e il 2018	Ente Gestore	Note
1685	Altri Beni Immobili Demaniali	1.2.2.01.02.01.001	Demaniale	CASELLO FERROVIARIO KM 55+757 - F1 CASELLO	PG	FRATTA TODINA	LOCALITA' POGGIO	24/07/2007			TRASFERIMENTO A TITOLO GRATUITO	Valore catastale	39.477,98	0,00	9.869,50	39.477,98	0,00	9.869,50	0,00	0,00	0,00	UMBRIA TPL E MOBILITA' S.p.A.	
1691	Altri Beni Immobili Demaniali	1.2.2.01.02.01.001	Demaniale	CASELLO FERROVIARIO KM 59+019	PG	FRATTA TODINA	STAZIONE DI FRATTA TODINA	24/07/2007	07/07/2009		TRASFERIMENTO A TITOLO GRATUITO	Valore catastale	31.582,28	0,00	7.895,57	31.582,28	0,00	7.895,57	0,00	0,00	0,00	UMBRIA TPL E MOBILITA' S.p.A.	
1690	Infrastrutture Demaniali	1.2.2.01.01.01.001	Demaniale	STAZIONE FERROVIARIA FRATTA TODINA KM 58+099 - F1	PG	FRATTA TODINA	FRATTA TODINA	24/07/2007			TRASFERIMENTO A TITOLO GRATUITO	Valore catastale	32.449,54	0,00	8.112,38	32.449,54	0,00	8.112,38	0,00	0,00	0,00	UMBRIA TPL E MOBILITA' S.p.A.	
1693	Infrastrutture Demaniali	1.2.2.01.01.01.001	Demaniale	STAZIONE FERROVIARIA FRATTA TODINA KM 58+099 - F2 STAZIONE E BAGNI	PG	FRATTA TODINA	FRATTA TODINA	24/07/2007			TRASFERIMENTO A TITOLO GRATUITO	Valore catastale	67.257,09	0,00	16.814,27	67.257,09	0,00	16.814,27	0,00	0,00	0,00	UMBRIA TPL E MOBILITA' S.p.A.	
1689	Infrastrutture Demaniali	1.2.2.01.01.01.001	Demaniale	STAZIONE FERROVIARIA FRATTA TODINA KM 58+099 - F3 MAGAZZINO	PG	FRATTA TODINA	FRATTA TODINA	24/07/2007			TRASFERIMENTO A TITOLO GRATUITO	Valore catastale	8.703,74	0,00	2.175,94	8.703,74	0,00	2.175,94	0,00	0,00	0,00	UMBRIA TPL E MOBILITA' S.p.A.	
2253	Altri Beni Immobili Demaniali	1.2.2.01.02.01.001	Demaniale	Magazzino di Bastardo Km 22+454 - ex SS 316	PG	GIANO DELL'UMBRIA	Km 22+454 - ex SS 316	04/12/2009			TRASFERIMENTO A TITOLO GRATUITO	Valore catastale	1.804,99	0,00	451,25	1.804,99	0,00	451,25	0,00	0,00	0,00	REGIONE	
1217	Fabbricati rurali	1.2.2.02.09.05.001	Disponibile	EX ESAU - IMPIANTO SERRICCOLO AGRITERMIA DEL BASTARDO - F1 UFFICIO	PG	GUALDO CATTANEO	PONTE DI FERRO	29/03/2002			TRASFERIMENTO A TITOLO GRATUITO	Valore relazione di stima	44.055,20	0,00	11.013,80	44.055,20	0,00	11.013,80	0,00	0,00	0,00	REGIONE	Il bene è stato trasferito alla Regione Umbria con verbale di consegna del 29/03/2002 dal commissario liquidatore dell'ESAU-Non risulta trascritto e volturato a favore della Regione
1988	Infrastrutture Demaniali	1.2.2.01.01.01.001	Demaniale	CASA CANTONIERA DI PIAN DI GUALDO - S.S. 3 FLAMINIA KM 192+450	PG	GUALDO TADINO	PIAN DI GUALDO	13/11/2009			TRASFERIMENTO A TITOLO GRATUITO	Valore catastale	103.492,54	0,00	25.873,13	103.492,54	0,00	25.873,13	0,00	0,00	0,00	PROVINCIA	
2020	Infrastrutture Demaniali	1.2.2.01.01.01.001	Demaniale	MAGAZZINO DI CERQUETO SS 444 DEL SUBASIO KM 3 +100	PG	GUALDO TADINO	CERQUETO	13/11/2009			TRASFERIMENTO A TITOLO GRATUITO	Valore catastale	9.995,33	0,00	2.498,83	9.995,33	0,00	2.498,83	0,00	0,00	0,00	PROVINCIA	
1985	Altri Beni Immobili Demaniali	1.2.2.01.02.01.001	Demaniale	MAGAZZINO DI GUALDO TADINO SS 3 FLAMINIA KM 188+950	PG	GUALDO TADINO	GUALDO TADINO	13/11/2009			TRASFERIMENTO A TITOLO GRATUITO	Valore catastale	16.415,62	0,00	4.103,90	16.415,62	0,00	4.103,90	0,00	0,00	0,00	PROVINCIA	
2021	Infrastrutture Demaniali	1.2.2.01.01.01.001	Demaniale	MAGAZZINO DI PASTINA KM 4 + 600	PG	GUALDO TADINO	PASTINA	13/11/2009			TRASFERIMENTO A TITOLO GRATUITO	Valore catastale	3.296,83	0,00	824,21	3.296,83	0,00	824,21	0,00	0,00	0,00	PROVINCIA	
1984	Infrastrutture Demaniali	1.2.2.01.01.01.001	Demaniale	MAGAZZINO DI ROVETA - S.S. N.3 FLAMINIA KM 183+200	PG	GUALDO TADINO	ROVETA	13/11/2009			TRASFERIMENTO A TITOLO GRATUITO	Valore catastale	1.041,60	0,00	260,40	1.041,60	0,00	260,40	0,00	0,00	0,00	PROVINCIA	
465	Fabbricati ad uso commerciale	1.2.2.02.09.02.001	Indisponibile	VIVAIO CAPANNONE - F4 RIMESSA ATTREZZI	PG	GUALDO TADINO	SAN LAZZARO	15/05/1980			TRASFERIMENTO A TITOLO GRATUITO	Valore catastale	3.700,03	0,00	925,01	3.700,03	0,00	925,01	0,00	0,00	0,00	AGENZIA FORESTALE REGIONALE	
889	Fabbricati ad uso commerciale	1.2.2.02.09.02.001	Indisponibile	VIVAIO CAPANNONE - F5 RIMESSA ATTREZZI	PG	GUALDO TADINO	SAN LAZZARO	15/05/1980			TRASFERIMENTO A TITOLO GRATUITO	Valore catastale	3.700,03	0,00	925,01	3.700,03	0,00	925,01	0,00	0,00	0,00	AGENZIA FORESTALE REGIONALE	
466	Fabbricati ad uso commerciale	1.2.2.02.09.02.001	Indisponibile	VIVAIO CAPANNONE - F6 RIPOSTIGLIO	PG	GUALDO TADINO	SAN LAZZARO	15/05/1980			TRASFERIMENTO A TITOLO GRATUITO	Valore catastale	596,74	0,00	149,18	596,74	0,00	149,18	0,00	0,00	0,00	AGENZIA FORESTALE REGIONALE	
467	Fabbricati ad uso commerciale	1.2.2.02.09.02.001	Indisponibile	VIVAIO CAPANNONE - F7 VASCA RACCOLTA ACQUA	PG	GUALDO TADINO	SAN LAZZARO	15/05/1980			TRASFERIMENTO A TITOLO GRATUITO	Valore catastale	14.577,02	0,00	3.644,26	14.577,02	0,00	3.644,26	0,00	0,00	0,00	AGENZIA FORESTALE REGIONALE	
890	Fabbricati ad uso commerciale	1.2.2.02.09.02.001	Indisponibile	VIVAIO CAPANNONE - F8 BAGNI	PG	GUALDO TADINO	SAN LAZZARO	15/05/1980			TRASFERIMENTO A TITOLO GRATUITO	Valore catastale	1.790,21	0,00	447,55	1.790,21	0,00	447,55	0,00	0,00	0,00	AGENZIA FORESTALE REGIONALE	
468	Fabbricati ad uso commerciale	1.2.2.02.09.02.001	Indisponibile	VIVAIO CAPANNONE - F9 RIMESSA	PG	GUALDO TADINO	SAN LAZZARO	15/05/1980			TRASFERIMENTO A TITOLO GRATUITO	Valore catastale	10.495,30	0,00	2.623,82	10.495,30	0,00	2.623,82	0,00	0,00	0,00	AGENZIA FORESTALE REGIONALE	
784	Fabbricati ad uso commerciale	1.2.2.02.09.02.001	Indisponibile	VIVAIO GUALDO TADINO - F1 UFFICI	PG	GUALDO TADINO	SAN LAZZARO	15/05/1980			TRASFERIMENTO A TITOLO GRATUITO	Valore catastale	118.345,92	0,00	29.586,48	118.345,92	0,00	29.586,48	0,00	0,00	0,00	AGENZIA FORESTALE REGIONALE	
464	Fabbricati ad uso commerciale	1.2.2.02.09.02.001	Indisponibile	VIVAIO GUALDO TADINO - F2 RIMESSA ATTREZZI	PG	GUALDO TADINO	SAN LAZZARO	15/05/1980			TRASFERIMENTO A TITOLO GRATUITO	Valore catastale	11.660,54	0,00	2.915,14	11.660,54	0,00	2.915,14	0,00	0,00	0,00	AGENZIA FORESTALE REGIONALE	Nuova valutazione del 2017 con valore catastale
50	Fabbricati ad uso commerciale	1.2.2.02.09.02.001	Indisponibile	VIVAIO GUALDO TADINO - F3 RIMESSA ATTREZZI	PG	GUALDO TADINO	SAN LAZZARO	15/05/1980			TRASFERIMENTO A TITOLO GRATUITO	Valore catastale	14.577,02	0,00	3.644,26	14.577,02	0,00	3.644,26	0,00	0,00	0,00	AGENZIA FORESTALE REGIONALE	

Codice identificativo univoco del bene-N (Codice Fabbricato da Sistema)	Classificazione secondo il piano dei conti dello Stato Patrimoniale in base al D.lgs.118/2011 (Descrizione)	Classificazione secondo il piano dei conti dello Stato Patrimoniale in base al D.lgs.118/2011 (Codice)	Classificazione ai sensi del codice civile (demaniale, disponibile, indisponibile)	Denominazione	Prov.	Comune	Indirizzo	Data di acquisizione	Data Decreto di Vincolo ai sensi del D.lgs 42/04	Data fine lavori straordinari	Modalità di acquisizione	Criterio di valutazione secondo i principi del D.lgs 118/2011	Valore dell'immobile secondo i principi del D.lgs 118/2011 al 31/12/2019 (euro)	Costi straordinari al 31/12/2019 (euro)	Valore terreno al 31/12/2019 (euro)	Valore dell'immobile secondo i principi del D.lgs 118/2011 al 31/12/2018 (euro)	Costi straordinari al 31/12/2018 (euro)	Valore terreno al 31/12/2018 (euro)	Differenze +/- tra il 2019 e il 2018	Differenze +/- tra il 2019 e il 2018	Differenze +/- tra il 2019 e il 2018	Ente Gestore	Note
2263	Infrastrutture idrauliche	1.2.2.02.09.10.001	Indisponibile	CAI SEVERINI - Deposito acqua F1	PG	GUBBIO	Via Cai Severini	28/05/1980			TRASFERIMENTO A TITOLO GRATUITO	Valore catastale	22.994,80	0,00	5.748,70	22.994,80	0,00	5.748,70	0,00	0,00	0,00	AGENZIA FORESTALE REGIONALE	
281	Beni immobili n.a.c.	1.2.2.02.09.99.999	Disponibile	CAI BETTO - F3 ANNESSO	PG	GUBBIO	VOCABOLO CAIBETTO	28/05/1980			TRASFERIMENTO A TITOLO GRATUITO	Valore perizia di stima	14.700,00	0,00	3.675,00	14.700,00	0,00	3.675,00	0,00	0,00	0,00	AGENZIA FORESTALE REGIONALE	Perizia di stima con presa d'atto D.R.G. 604 del 7/5/2015.
64	Fabbricati ad uso abitativo di valore culturale, storico ed artistico	1.2.2.02.10.01.001	Disponibile	CAI BETTO - F1 ABITAZIONE	PG	GUBBIO	VOCABOLO CAIBETTO	28/05/1980	06/11/2013		TRASFERIMENTO A TITOLO GRATUITO	Valore catastale	109.323,65	0,00	27.330,91	109.323,65	0,00	27.330,91	0,00	0,00	0,00	AGENZIA FORESTALE REGIONALE	
837	Beni immobili n.a.c.	1.2.2.02.09.99.999	Disponibile	CAI BETTO - F2 STALLA	PG	GUBBIO	VOCABOLO CAIBETTO	28/05/1980			TRASFERIMENTO A TITOLO GRATUITO	Valore perizia di stima	13.760,00	0,00	3.440,00	13.760,00	0,00	3.440,00	0,00	0,00	0,00	AGENZIA FORESTALE REGIONALE	Perizia di stima con presa d'atto D.R.G. 604 del 7/5/2015.
838	Fabbricati rurali	1.2.2.02.09.05.001	Disponibile	CAI BETTO - F4 - RICOVERO ANIMALI	PG	GUBBIO	VOCABOLO CAIBETTO	28/05/1980			TRASFERIMENTO A TITOLO GRATUITO	Valore catastale	11.495,23	0,00	2.873,81	11.495,23	0,00	2.873,81	0,00	0,00	0,00	AGENZIA FORESTALE REGIONALE	
278	Beni immobili n.a.c.	1.2.2.02.09.99.999	Disponibile	CAI BETTO - F5 RICOVERO ANIMALI	PG	GUBBIO	VOCABOLO CAIBETTO	28/05/1980			TRASFERIMENTO A TITOLO GRATUITO	Valore catastale	16.242,24	0,00	4.060,56	16.242,24	0,00	4.060,56	0,00	0,00	0,00	AGENZIA FORESTALE REGIONALE	
790	Beni immobili di valore culturale, storico ed artistico n.a.c.	1.2.2.02.10.99.999	Indisponibile	CAI MIARI - F1 ABITAZIONE RURALE	PG	GUBBIO	CAI MIARI	10/07/1975	17/04/2019		TRASFERIMENTO A TITOLO GRATUITO	Valore relazione di stima	0,00	0,00	50.880,00	0,00	0,00	50.880,00	0,00	0,00	0,00	AGENZIA FORESTALE REGIONALE	Relazione di Stima 2017 - Potere Edificatorio - Emesso Decreto di Vincolo Mibact anno 2019
65	Beni immobili di valore culturale, storico ed artistico n.a.c.	1.2.2.02.10.99.999	Indisponibile	CAI MIARI - F2 ABITAZIONE RURALE	PG	GUBBIO	CAI MIARI	10/07/1975	17/04/2019		TRASFERIMENTO A TITOLO GRATUITO	Valore relazione di stima	0,00	0,00	56.400,00	0,00	0,00	56.400,00	0,00	0,00	0,00	AGENZIA FORESTALE REGIONALE	Relazione di Stima 2017 - Potere Edificatorio - Emesso Decreto di Vincolo Mibact anno 2019
791	Beni immobili n.a.c.	1.2.2.02.09.99.999	Indisponibile	CAI MIARI - F3 MAGAZZINO	PG	GUBBIO	CAI MIARI	10/07/1975			TRASFERIMENTO A TITOLO GRATUITO	Valore relazione di stima	0,00	0,00	4.830,00	0,00	0,00	4.830,00	0,00	0,00	0,00	AGENZIA FORESTALE REGIONALE	Relazione di Stima 2017 - Potere Edificatorio
432	Fabbricati ad uso abitativo di valore culturale, storico ed artistico	1.2.2.02.10.01.001	Disponibile	CAI PAUSELLI - ABITAZIONE (4 appartamenti)	PG	GUBBIO	VOCABOLO CAI PAUSELLI	28/05/1980	18/09/2012		TRASFERIMENTO A TITOLO GRATUITO	Valore catastale	187.411,39	0,00	46.852,85	187.411,39	0,00	46.852,85	0,00	0,00	0,00	AGENZIA FORESTALE REGIONALE	
68	Beni immobili di valore culturale, storico ed artistico n.a.c.	1.2.2.02.10.99.999	Disponibile	CAI SEVERINI - F1 ABITAZIONE	PG	GUBBIO	S. BENEDETTO VECCHIO	28/05/1980	06/11/2013		TRASFERIMENTO A TITOLO GRATUITO	Valore perizia di stima	492.384,00	0,00	123.096,00	492.384,00	0,00	123.096,00	0,00	0,00	0,00	AGENZIA FORESTALE REGIONALE	Stima con Presa d'atto DGR 604 del 07/05/2015
69	Beni immobili n.a.c.	1.2.2.02.09.99.999	Disponibile	CAI SEVERINI - F2 STALLA	PG	GUBBIO	S. BENEDETTO VECCHIO	28/05/1980			TRASFERIMENTO A TITOLO GRATUITO	Valore catastale	286.213,20	0,00	71.553,30	286.213,20	0,00	71.553,30	0,00	0,00	0,00	AGENZIA FORESTALE REGIONALE	
866	Fabbricati rurali	1.2.2.02.09.05.001	Disponibile	CAI SEVERINI - F3 STALLA	PG	GUBBIO	S. BENEDETTO VECCHIO	28/05/1980			TRASFERIMENTO A TITOLO GRATUITO	Valore catastale	25.820,93	0,00	6.455,23	25.820,93	0,00	6.455,23	0,00	0,00	0,00	AGENZIA FORESTALE REGIONALE	
213	Beni immobili di valore culturale, storico ed artistico n.a.c.	1.2.2.02.10.99.999	Indisponibile	CAI VILLA	PG	GUBBIO	S. BENEDETTO VECCHIO	10/07/1975	23/09/2014		TRASFERIMENTO A TITOLO GRATUITO	Valore relazione di stima	0,00	0,00	18.972,00	0,00	0,00	18.972,00	0,00	0,00	0,00	AGENZIA FORESTALE REGIONALE	Relazione di Stima 2017 - Potere Edificatorio
297	Beni immobili di valore culturale, storico ed artistico n.a.c.	1.2.2.02.10.99.999	Indisponibile	CAIGNANI - F1 ABITAZIONE RURALE	PG	GUBBIO	S. BENEDETTO VECCHIO	28/05/1980	17/04/2019		TRASFERIMENTO A TITOLO GRATUITO	Valore catastale	65.073,79	0,00	16.268,45	65.073,79	0,00	16.268,45	0,00	0,00	0,00	AGENZIA FORESTALE REGIONALE	Emesso Decreto di Vincolo Mibact anno 2019
788	Fabbricati rurali	1.2.2.02.09.05.001	Indisponibile	CAIGNANI - F4 STALLA	PG	GUBBIO	S. BENEDETTO VECCHIO	28/05/1980			TRASFERIMENTO A TITOLO GRATUITO	Valore catastale	17.908,80	0,00	4.477,20	17.908,80	0,00	4.477,20	0,00	0,00	0,00	AGENZIA FORESTALE REGIONALE	
300	Beni immobili n.a.c.	1.2.2.02.09.99.999	Indisponibile	CAIGNANI - F5 FIENILE	PG	GUBBIO	S. BENEDETTO VECCHIO	28/05/1980			TRASFERIMENTO A TITOLO GRATUITO	Valore catastale	4.642,18	0,00	1.160,54	4.642,18	0,00	1.160,54	0,00	0,00	0,00	AGENZIA FORESTALE REGIONALE	
344	Beni immobili n.a.c.	1.2.2.02.09.99.999	Indisponibile	CASA NOVA IATRINA	PG	GUBBIO	S. BENEDETTO VECCHIO	10/07/1975			TRASFERIMENTO A TITOLO GRATUITO	Valore relazione di stima	0,00	0,00	13.776,00	0,00	0,00	13.776,00	0,00	0,00	0,00	AGENZIA FORESTALE REGIONALE	Relazione di Stima 2017 - Potere Edificatorio
2254	Infrastrutture Demaniali	1.2.2.01.01.01.001	Demaniale	Centro di Raccolta Cipolletto S.S. 298 Km 14+150	PG	GUBBIO	Cipolletto	13/11/2009			TRASFERIMENTO A TITOLO GRATUITO	Valore catastale	259.114,46	0,00	64.778,62	259.114,46	0,00	64.778,62	0,00	0,00	0,00	PROVINCIA	
236	Beni immobili n.a.c.	1.2.2.02.09.99.999	Indisponibile	CERQUETO	PG	GUBBIO	S. BENEDETTO VECCHIO	10/07/1975			TRASFERIMENTO A TITOLO GRATUITO	Valore relazione di stima	0,00	0,00	26.350,00	0,00	0,00	26.350,00	0,00	0,00	0,00	AGENZIA FORESTALE REGIONALE	Relazione di Stima 2017 - Potere Edificatorio
67	Beni immobili n.a.c.	1.2.2.02.09.99.999	Indisponibile	I PIANACCI	PG	GUBBIO	S. BENEDETTO VECCHIO	10/07/1975			TRASFERIMENTO A TITOLO GRATUITO		0,00	0,00	0,00	0,00	0,00	0,00	0,00	0,00	0,00	AGENZIA FORESTALE REGIONALE	Fabbricato non più presente in loco-In corso regolarizzazione catastale

Codice identificativo univoco del bene-N (Codice Fabbricato da Sistema)	Classificazione secondo il piano dei conti dello Stato Patrimoniale in base al D.lgs.118/2011 (Descrizione)	Classificazione secondo il piano dei conti dello Stato Patrimoniale in base al D.lgs.118/2011 (Codice)	Classificazione ai sensi del codice civile (demaniale, disponibile, indisponibile)	Denominazione	Prov.	Comune	Indirizzo	Data di acquisizione	Data Decreto di Vincolo ai sensi del D.lgs 42/04	Data fine lavori straordinari	Modalità di acquisizione	Criterio di valutazione secondo i principi del D.lgs 118/2011	Valore dell'immobile secondo i principi del D.lgs 118/2011 al 31/12/2019 (euro)	Costi straordinari al 31/12/2019 (euro)	Valore terreno al 31/12/2019 (euro)	Valore dell'immobile secondo i principi del D.lgs 118/2011 al 31/12/2018 (euro)	Costi straordinari al 31/12/2018 (euro)	Valore terreno al 31/12/2018 (euro)	Differenze +/- tra il 2019 e il 2018	Differenze +/- tra il 2019 e il 2018	Differenze +/- tra il 2019 e il 2018	Ente Gestore	Note
59	Beni immobili n.a.c.	1.2.2.02.09.99.999	Indisponibile	LA CASTAGNA	PG	GUBBIO	S.BENEDETTO VECCHIO	10/07/1975			TRASFERIMENTO A TITOLO GRATUITO	Valore relazione di stima	0,00	0,00	45.696,00	0,00	0,00	45.696,00	0,00	0,00	0,00	AGENZIA FORESTALE REGIONALE	Relazione di Stima 2017 - Potere Edificatorio
2015	Infrastrutture Demaniali	1.2.2.01.01.01.001	Demaniale	MAGAZZINO DI BELVEDERE SS298 EUGUBINA KM 27+350	PG	GUBBIO	BELVEDERE	13/11/2009			TRASFERIMENTO A TITOLO GRATUITO	Valore catastale	1.943,42	0,00	485,86	1.943,42	0,00	485,86	0,00	0,00	0,00	PROVINCIA	
2256	Altri Beni Immobili Demaniali	1.2.2.01.02.01.001	Demaniale	Magazzino di Osteria S.S. Eugubina 298 Km 22 + 700	PG	GUBBIO	SS 298	13/11/2009			TRASFERIMENTO A TITOLO GRATUITO		0,00	0,00	0,00	0,00	0,00	0,00	0,00	0,00	0,00	PROVINCIA	Fabbricato non più presente in loco-In corso regolarizzazione catastale
2018	Infrastrutture Demaniali	1.2.2.01.01.01.001	Demaniale	MAGAZZINO SS 452 CONTESSA KM 8+750	PG	GUBBIO	GUBBIO	13/11/2009			TRASFERIMENTO A TITOLO GRATUITO	Valore catastale	2.165,18	0,00	541,30	2.165,18	0,00	541,30	0,00	0,00	0,00	PROVINCIA	Il valore catastale è stato determinato con la rendita catastale presunta in quanto il bene è censito ai terreni-In corso regolarizzazione catastale
2016	Infrastrutture Demaniali	1.2.2.01.01.01.001	Demaniale	MAGAZZINO 298 EUGUBINA KM 7+890	PG	GUBBIO	S.S. 298 KM 7+890	13/11/2009			TRASFERIMENTO A TITOLO GRATUITO	Valore catastale	1.943,42	0,00	485,86	1.943,42	0,00	485,86	0,00	0,00	0,00	PROVINCIA	
341	Beni immobili di valore culturale, storico ed artistico n.a.c.	1.2.2.02.10.99.999	Indisponibile	PALAZZO SESSE	PG	GUBBIO	S. BENEDETTO VECCHIO	28/05/1980	23/09/2014		TRASFERIMENTO A TITOLO GRATUITO	Valore relazione di stima	0,00	0,00	29.640,00	0,00	0,00	29.640,00	0,00	0,00	0,00	AGENZIA FORESTALE REGIONALE	Relazione di Stima 2017 - Potere Edificatorio
52	Beni immobili di valore culturale, storico ed artistico n.a.c.	1.2.2.02.10.99.999	Indisponibile	SALIA - F1 ABITAZIONE RURALE	PG	GUBBIO	S. BENEDETTO VECCHIO	10/07/1975	19/05/2010		TRASFERIMENTO A TITOLO GRATUITO	Valore relazione di stima	0,00	0,00	64.872,00	0,00	0,00	64.872,00	0,00	0,00	0,00	AGENZIA FORESTALE REGIONALE	Relazione di Stima 2017 - Potere Edificatorio
358	Beni immobili di valore culturale, storico ed artistico n.a.c.	1.2.2.02.10.99.999	Indisponibile	SALIA - F2 ABITAZIONE RURALE	PG	GUBBIO	S. BENEDETTO VECCHIO	10/07/1975	19/05/2010		TRASFERIMENTO A TITOLO GRATUITO	Valore relazione di stima	0,00	0,00	12.444,00	0,00	0,00	12.444,00	0,00	0,00	0,00	AGENZIA FORESTALE REGIONALE	Relazione di Stima 2017 - Potere Edificatorio
359	Beni immobili di valore culturale, storico ed artistico n.a.c.	1.2.2.02.10.99.999	Indisponibile	SALIA - F4 ANNESSO SEMDIRUTO	PG	GUBBIO	S. BENEDETTO VECCHIO	10/07/1975	19/05/2010		TRASFERIMENTO A TITOLO GRATUITO	Valore relazione di stima	0,00	0,00	6.426,00	0,00	0,00	6.426,00	0,00	0,00	0,00	AGENZIA FORESTALE REGIONALE	Relazione di Stima 2017 - Potere Edificatorio
360	Beni immobili di valore culturale, storico ed artistico n.a.c.	1.2.2.02.10.99.999	Indisponibile	SALIA - F4 ANNESSO	PG	GUBBIO	S. BENEDETTO VECCHIO	10/07/1975	19/05/2010		TRASFERIMENTO A TITOLO GRATUITO	Valore relazione di stima	0,00	0,00	19.125,00	0,00	0,00	19.125,00	0,00	0,00	0,00	AGENZIA FORESTALE REGIONALE	Relazione di Stima 2017 - Potere Edificatorio
361	Beni immobili n.a.c.	1.2.2.02.09.99.999	Indisponibile	SALIA - F5 STALLA	PG	GUBBIO	S. BENEDETTO VECCHIO	10/07/1975			TRASFERIMENTO A TITOLO GRATUITO	Valore catastale	30.680,83	0,00	7.670,21	30.680,83	0,00	7.670,21	0,00	0,00	0,00	AGENZIA FORESTALE REGIONALE	
2341	Infrastrutture idrauliche	1.2.2.02.09.10.001	Indisponibile	SESSE - Deposito Acqua	PG	GUBBIO	Cai Severini	28/05/1980			TRASFERIMENTO A TITOLO GRATUITO	Valore catastale	22.994,80	0,00	5.748,70	22.994,80	0,00	5.748,70	0,00	0,00	0,00	AGENZIA FORESTALE REGIONALE	
70	Fabbricati ad uso abitativo di valore culturale, storico ed artistico	1.2.2.02.10.01.001	Disponibile	SESSE - F1 ABITAZIONE	PG	GUBBIO	S. BENEDETTO VECCHIO	28/05/1980	08/11/2013		TRASFERIMENTO A TITOLO GRATUITO	Valore catastale	249.883,20	0,00	62.470,80	249.883,20	0,00	62.470,80	0,00	0,00	0,00	AGENZIA FORESTALE REGIONALE	
365	Beni immobili n.a.c.	1.2.2.02.09.99.999	Disponibile	SESSE - F2 MAGAZZINO	PG	GUBBIO	S. BENEDETTO VECCHIO	28/05/1980			TRASFERIMENTO A TITOLO GRATUITO	Valore catastale	16.380,67	0,00	4.095,17	16.380,67	0,00	4.095,17	0,00	0,00	0,00	AGENZIA FORESTALE REGIONALE	
363	Beni immobili n.a.c.	1.2.2.02.09.99.999	Disponibile	SESSE - F3 TETTOIA	PG	GUBBIO	S. BENEDETTO VECCHIO	28/05/1980			TRASFERIMENTO A TITOLO GRATUITO	Valore catastale	4.959,36	0,00	1.239,84	4.959,36	0,00	1.239,84	0,00	0,00	0,00	AGENZIA FORESTALE REGIONALE	
377	Beni immobili n.a.c.	1.2.2.02.09.99.999	Indisponibile	TATRINA - F1	PG	GUBBIO	S. BENEDETTO VECCHIO	10/07/1975			TRASFERIMENTO A TITOLO GRATUITO	Valore relazione di stima	0,00	0,00	21.672,00	0,00	0,00	21.672,00	0,00	0,00	0,00	AGENZIA FORESTALE REGIONALE	Relazione di Stima 2017 - Potere Edificatorio
72	Beni immobili n.a.c.	1.2.2.02.09.99.999	Indisponibile	TATRINA - F2	PG	GUBBIO	S. BENEDETTO VECCHIO	10/07/1975			TRASFERIMENTO A TITOLO GRATUITO	Valore relazione di stima	0,00	0,00	6.552,00	0,00	0,00	6.552,00	0,00	0,00	0,00	AGENZIA FORESTALE REGIONALE	Relazione di Stima 2017 - Potere Edificatorio
379	Beni immobili n.a.c.	1.2.2.02.09.99.999	Indisponibile	TATRINA - F3	PG	GUBBIO	S. BENEDETTO VECCHIO	10/07/1975			TRASFERIMENTO A TITOLO GRATUITO	Valore relazione di stima	0,00	0,00	8.876,00	0,00	0,00	8.876,00	0,00	0,00	0,00	AGENZIA FORESTALE REGIONALE	Relazione di Stima 2017 - Potere Edificatorio
71	Beni immobili n.a.c.	1.2.2.02.09.99.999	Indisponibile	VAL CIGIANA - F1 ABITAZIONE RURALE	PG	GUBBIO	S. BENEDETTO VECCHIO	10/07/1975			TRASFERIMENTO A TITOLO GRATUITO	Valore relazione di stima	0,00	0,00	24.273,00	0,00	0,00	24.273,00	0,00	0,00	0,00	AGENZIA FORESTALE REGIONALE	Relazione di Stima 2017 - Potere Edificatorio
288	Beni immobili n.a.c.	1.2.2.02.09.99.999	Indisponibile	VAL CIGIANA - F2 FABBRICATO RURALE	PG	GUBBIO	S. BENEDETTO VECCHIO	10/07/1975			TRASFERIMENTO A TITOLO GRATUITO	Valore relazione di stima	0,00	0,00	4.464,00	0,00	0,00	4.464,00	0,00	0,00	0,00	AGENZIA FORESTALE REGIONALE	Relazione di Stima 2017 - Potere Edificatorio
237	Beni immobili di valore culturale, storico ed artistico n.a.c.	1.2.2.02.10.99.999	Disponibile	VECCHINA - F1	PG	GUBBIO	VOCABOLO VECCHINA	28/05/1980	29/09/2014		TRASFERIMENTO A TITOLO GRATUITO	Valore perizia di stima	41.280,00	0,00	10.320,00	41.280,00	0,00	10.320,00	0,00	0,00	0,00	AGENZIA FORESTALE REGIONALE	Perizia di stima con presa d'atto D.R.G. 604 del 7/5/2015.

Codice identificativo univoco del bene-N (Codice Fabbricato da Sistema)	Classificazione secondo il piano dei conti dello Stato Patrimoniale in base al D.lgs.118/2011 (Descrizione)	Classificazione secondo il piano dei conti dello Stato Patrimoniale in base al D.lgs.118/2011 (Codice)	Classificazione ai sensi del codice civile (demaniale, disponibile, indisponibile)	Denominazione	Prov.	Comune	Indirizzo	Data di acquisizione	Data Decreto di Vincolo ai sensi del D.lgs 42/04	Data fine lavori straordinari	Modalità di acquisizione	Criterio di valutazione secondo i principi del D.lgs 118/2011	Valore dell'immobile secondo i principi del D.lgs 118/2011 al 31/12/2019 (euro)	Costi straordinari al 31/12/2019 (euro)	Valore terreno al 31/12/2019 (euro)	Valore dell'immobile secondo i principi del D.lgs 118/2011 al 31/12/2018 (euro)	Costi straordinari al 31/12/2018 (euro)	Valore terreno al 31/12/2018 (euro)	Differenze +/- tra il 2019 e il 2018	Differenze +/- tra il 2019 e il 2018	Differenze +/- tra il 2019 e il 2018	Ente Gestore	Note
2083	Beni immobili di valore culturale, storico ed artistico n.a.c.	1.2.2.02.10.99.999	Disponibile	VECCHINA - F2	PG	GUBBIO	VECCHINA	28/05/1980	29/09/2014		TRASFERIMENTO A TITOLO GRATUITO	Valore perizia di stima	11.840,00	0,00	2.960,00	11.840,00	0,00	2.960,00	0,00	0,00	0,00	AGENZIA FORESTALE REGIONALE	Perizia di stima con presa d'atto D.R.G. 604 del 7/5/2015.
2410	Beni immobili n.a.c.	1.2.2.02.09.99.999	Indisponibile	TERRENO CON EDIFICAZIONE PRIVATA	PG	GUBBIO	CAIGNAGNI	28/05/1980			TRASFERIMENTO A TITOLO GRATUITO	Valore catastale	0,00	0,00	2.184,00	0,00	0,00	0,00	0,00	0,00	2.184,00	AGENZIA FORESTALE REGIONALE	Variazione catastale anno 2019
818	Fabbricati ad uso commerciale	1.2.2.02.09.02.001	Disponibile	CENTRO APICOLTURA	PG	MAGIONE	SOCCORSO	13/06/1988			ACQUISIZIONE	Valore acquisizione	28.301,84	313.585,20	7.075,46	28.301,84	313.585,20	7.075,46	0,00	0,00	0,00	REGIONE	Il valore di acquisizione, oltre il fabbricato, ricomprende anche i terreni identificati al CT al Fg. 32 part. Ie 53-449-450-453-474-865-866-867-871-873-55-868-869-872
214	Altri Beni Immobili Demaniali	1.2.2.01.02.01.001	Demaniale	EX CASELLO IDRAULICO F1	PG	MAGIONE	MONTE DEL LAGO	15/03/1985			TRASFERIMENTO A TITOLO GRATUITO	Valore catastale	91.249,54	34.281,43	22.812,38	91.249,54	34.281,43	22.812,38	0,00	0,00	0,00	PROVINCIA	Il valore delle opere straordinarie riguarda gli investimenti effettuati dalla Provincia.
883	Altri Beni Immobili Demaniali	1.2.2.01.02.01.001	Demaniale	ISTITUTO DI IDROLOGIA e PESICOLTURA F1	PG	MAGIONE	MONTE DEL LAGO	15/03/1985			TRASFERIMENTO A TITOLO GRATUITO	Valore catastale	36.137,30	0,00	9.034,33	36.137,30	0,00	9.034,33	0,00	0,00	0,00	PROVINCIA	Con variazione catastale del 2017 per "DIVERSA DISTRIBUZIONE DEGLI SPAZI INTERNI" è stata assegnata la corretta rendita catastale.
1993	Altri Beni Immobili Demaniali	1.2.2.01.02.01.001	Demaniale	MAGAZZINO DI MAGIONE S.S. 599 DEL TRASIMENO KM. 9 + 520	PG	MAGIONE	SANT' ARCANDELO	04/12/2009			TRASFERIMENTO A TITOLO GRATUITO	Valore catastale	1.895,04	0,00	473,76	1.895,04	0,00	473,76	0,00	0,00	0,00	PROVINCIA	
191	Altri Beni Immobili Demaniali	1.2.2.01.02.01.001	Demaniale	OASI LA VALLE - F1 UFFICI	PG	MAGIONE	SAN SAVINO - LOC. EMISSARIO	18/06/1985			TRASFERIMENTO A TITOLO GRATUITO	Valore catastale	118.694,02	0,00	29.673,50	118.694,02	0,00	29.673,50	0,00	0,00	0,00	PROVINCIA	Aggiornamento catastale anno 2018
192	Altri Beni Immobili Demaniali	1.2.2.01.02.01.001	Demaniale	OASI LA VALLE - F2 ABITAZIONE RURALE	PG	MAGIONE	SAN SAVINO - LOC. EMISSARIO	18/06/1985			TRASFERIMENTO A TITOLO GRATUITO	Valore catastale	109.019,90	0,00	27.254,98	109.019,90	0,00	27.254,98	0,00	0,00	0,00	PROVINCIA	
196	Altri Beni Immobili Demaniali	1.2.2.01.02.01.001	Demaniale	OASI LA VALLE - F3 FIENILE	PG	MAGIONE	SAN SAVINO - LOC. EMISSARIO	18/06/1985			TRASFERIMENTO A TITOLO GRATUITO	Valore catastale	1.395,07	0,00	348,77	1.395,07	0,00	348,77	0,00	0,00	0,00	PROVINCIA	
819	Altri Beni Immobili Demaniali	1.2.2.01.02.01.001	Demaniale	OASI LA VALLE - F4 RICOVERO ANIMALI	PG	MAGIONE	SAN SAVINO - LOC. EMISSARIO	18/06/1985			TRASFERIMENTO A TITOLO GRATUITO	Valore catastale	2.498,50	0,00	624,62	2.498,50	0,00	624,62	0,00	0,00	0,00	PROVINCIA	
197	Altri Beni Immobili Demaniali	1.2.2.01.02.01.001	Demaniale	OASI LA VALLE - F5 RICOVERO ANIMALI	PG	MAGIONE	SAN SAVINO - LOC. EMISSARIO	18/06/1985			TRASFERIMENTO A TITOLO GRATUITO	Valore catastale	4.373,38	0,00	1.093,34	4.373,38	0,00	1.093,34	0,00	0,00	0,00	PROVINCIA	
200	Altri Beni Immobili Demaniali	1.2.2.01.02.01.001	Demaniale	OASI LA VALLE - F8 ANTICO ESAUTORE	PG	MAGIONE	SAN SAVINO - LOC. EMISSARIO	18/06/1985			TRASFERIMENTO A TITOLO GRATUITO	Valore catastale	3.331,78	0,00	832,94	3.331,78	0,00	832,94	0,00	0,00	0,00	PROVINCIA	
2337	Infrastrutture Demaniali	1.2.2.01.01.01.001	Demaniale	PORTO LACUALE MONTE DEL LAGO - PL3	PG	MAGIONE	Loc. Monte del lago	15/03/1985			TRASFERIMENTO A TITOLO GRATUITO		0,00	26.567,55	0,00	0,00	26.567,55	0,00	0,00	0,00	0,00	PROVINCIA	PL3 MONTE DEL LAGO-UI creata al fine della predisposizione del Conto Patrimoniale, tutti i dati del catasto sono presenti ai terreni - Il valore delle opere straordinarie riguarda gli investimenti
2336	Infrastrutture Demaniali	1.2.2.01.01.01.001	Demaniale	PORTO LACUALE S. ARCANDELO - PL5	PG	MAGIONE	Loc. S. Arcangelo	15/03/1985			TRASFERIMENTO A TITOLO GRATUITO		0,00	389.367,22	0,00	0,00	389.367,22	0,00	0,00	0,00	0,00	PROVINCIA	PORTO LACUALE N. 5 S.ARCANDELO - Il valore delle opere straordinarie riguarda gli investimenti effettuati dalla Provincia sulle infrastrutture regionali ricadenti all'interno della zona portuale n. 5
2268	Altri Beni Immobili Demaniali	1.2.2.01.02.01.001	Demaniale	PORTO LACUALE S. FELICIANO - bagni Pubblici	PG	MAGIONE	Lungolago Antonino Alcata	15/03/1985			TRASFERIMENTO A TITOLO GRATUITO	Valore catastale	11.227,50	0,00	2.806,88	11.227,50	0,00	2.806,88	0,00	0,00	0,00	PROVINCIA	
2335	Infrastrutture Demaniali	1.2.2.01.01.01.001	Demaniale	PORTO LACUALE S. FELICIANO - PL4	PG	MAGIONE	PORTO LACUALE S. FELICIANO - PL4	15/03/1985			TRASFERIMENTO A TITOLO GRATUITO		0,00	1.140.028,18	0,00	0,00	1.140.028,18	0,00	0,00	0,00	0,00	PROVINCIA	PL N. 4 S. FELICIANO - Il valore delle opere straordinarie riguarda gli investimenti effettuati dalla Provincia sulle infrastrutture regionali ricadenti all'interno della zona portuale n. 4 (darsene, pontili e opere
2267	Infrastrutture Demaniali	1.2.2.01.01.01.001	Demaniale	PORTO LACUALE TORRICELLA	PG	MAGIONE	Via del Pontile	15/03/1985			TRASFERIMENTO A TITOLO GRATUITO	Valore catastale	2.375,05	157.342,25	593,76	2.375,05	157.342,25	593,76	0,00	0,00	0,00	PROVINCIA	PORTO LACUALE N. 2 TORRICELLA - Il valore delle opere straordinarie riguarda gli investimenti effettuati dalla Provincia sulle infrastrutture regionali ricadenti all'interno della zona portuale n. 2 (darsena, ecc...) - Aggiornamento catastale anno 2018
155	Musei, teatri e biblioteche	1.2.2.02.09.18.001	Indisponibile	TEATRO MENGONI - TEATRO	PG	MAGIONE	MAGIONE	14/03/1991			ACQUISIZIONE	Valore catastale	309.909,60	0,00	77.477,40	309.909,60	0,00	77.477,40	0,00	0,00	0,00	COMUNE	Viene indicato il valore catastale in quanto l'immobile viene ceduto e trasferito alla RU per un prezzo simbolico.
1703	Altri Beni Immobili Demaniali	1.2.2.01.02.01.001	Demaniale	CASELLO FERROVIARIO KM 43+314	PG	MARSCIANO	CASTELLO DELLE FORME	24/07/2007	15/01/2009		TRASFERIMENTO A TITOLO GRATUITO	Valore catastale	25.942,65	0,00	6.485,66	25.942,65	0,00	6.485,66	0,00	0,00	0,00	UMBRIA TPL E MOBILITA' S.p.A.	
1704	Altri Beni Immobili Demaniali	1.2.2.01.02.01.001	Demaniale	CASELLO FERROVIARIO KM 44+090	PG	MARSCIANO	PAPIANO	24/07/2007			TRASFERIMENTO A TITOLO GRATUITO	Valore catastale	33.838,35	0,00	8.459,59	33.838,35	0,00	8.459,59	0,00	0,00	0,00	UMBRIA TPL E MOBILITA' S.p.A.	
1707	Altri Beni Immobili Demaniali	1.2.2.01.02.01.001	Demaniale	CASELLO FERROVIARIO KM 45+038	PG	MARSCIANO	PAPIANO STAZIONE	24/07/2007	20/07/2010		TRASFERIMENTO A TITOLO GRATUITO	Valore catastale	33.838,35	0,00	8.459,59	33.838,35	0,00	8.459,59	0,00	0,00	0,00	UMBRIA TPL E MOBILITA' S.p.A.	

Codice identificativo univoco del bene-N (Codice Fabbricato da Sistema)	Classificazione secondo il piano dei conti dello Stato Patrimoniale in base al D.lgs.118/2011 (Descrizione)	Classificazione secondo il piano dei conti dello Stato Patrimoniale in base al D.lgs.118/2011 (Codice)	Classificazione ai sensi del codice civile (demaniale, disponibile, indisponibile)	Denominazione	Prov.	Comune	Indirizzo	Data di acquisizione	Data Decreto di Vincolo ai sensi del D.lgs 42/04	Data fine lavori straordinari	Modalità di acquisizione	Criterio di valutazione secondo i principi del D.lgs 118/2011	Valore dell'immobile secondo i principi del D.lgs 118/2011 al 31/12/2019 (euro)	Costi straordinari al 31/12/2019 (euro)	Valore terreno al 31/12/2019 (euro)	Valore dell'immobile secondo i principi del D.lgs 118/2011 al 31/12/2018 (euro)	Costi straordinari al 31/12/2018 (euro)	Valore terreno al 31/12/2018 (euro)	Differenze +/- tra il 2019 e il 2018	Differenze +/- tra il 2019 e il 2018	Differenze +/- tra il 2019 e il 2018	Ente Gestore	Note
1712	Altri Beni Immobili Demaniali	1.2.2.01.02.01.001	Demaniale	CASELLO FERROVIARIO KM 50+186	PG	MARSCIANO	VOCABOLO FONTANELLE	24/07/2007			TRASFERIMENTO A TITOLO GRATUITO	Valore catastale	34.966,38	0,00	8.741,60	34.966,38	0,00	8.741,60	0,00	0,00	0,00	UMBRIA TPL E MOBILITA' S.p.A.	
1710	Altri Beni Immobili Demaniali	1.2.2.01.02.01.001	Demaniale	CASELLO Km 47+265	PG	MARSCIANO	PAPIANO	24/07/2007	20/07/2010		TRASFERIMENTO A TITOLO GRATUITO	Valore catastale	27.634,70	0,00	6.908,67	27.634,70	0,00	6.908,67	0,00	0,00	0,00	UMBRIA TPL E MOBILITA' S.p.A.	
1711	Altri Beni Immobili Demaniali	1.2.2.01.02.01.001	Demaniale	KM 48,823-Abitazione	PG	MARSCIANO	SCHIAVO	24/07/2007			TRASFERIMENTO A TITOLO GRATUITO	Valore catastale	40.042,00	0,00	10.010,50	40.042,00	0,00	10.010,50	0,00	0,00	0,00	UMBRIA TPL E MOBILITA' S.p.A.	
1720	Altri Beni Immobili Demaniali	1.2.2.01.02.01.001	Demaniale	LOC. FONTANA PADUELLE KM 52,986	PG	MARSCIANO	FONTANA PADUELLE	24/07/2007			TRASFERIMENTO A TITOLO GRATUITO	Valore catastale	23.122,55	0,00	5.780,64	23.122,55	0,00	5.780,64	0,00	0,00	0,00	UMBRIA TPL E MOBILITA' S.p.A.	
1719	Altri Beni Immobili Demaniali	1.2.2.01.02.01.001	Demaniale	LOC. FORNACE KM 51,319	PG	MARSCIANO	VOCABOLO AMMETO	24/07/2007			TRASFERIMENTO A TITOLO GRATUITO	Valore catastale	45.117,62	0,00	11.279,40	45.117,62	0,00	11.279,40	0,00	0,00	0,00	UMBRIA TPL E MOBILITA' S.p.A.	
1713	Altri Beni Immobili Demaniali	1.2.2.01.02.01.001	Demaniale	LOC. FORNACE KM 51,319	PG	MARSCIANO	VOCABOLO LA FORNACE	24/07/2007			TRASFERIMENTO A TITOLO GRATUITO	Valore catastale	46.245,66	0,00	11.561,41	46.245,66	0,00	11.561,41	0,00	0,00	0,00	UMBRIA TPL E MOBILITA' S.p.A.	
1709	Altri Beni Immobili Demaniali	1.2.2.01.02.01.001	Demaniale	LOC. LE LOGGE KM 45,820	PG	MARSCIANO	LOCALITA' LE LOGGE	24/07/2007			TRASFERIMENTO A TITOLO GRATUITO	Valore catastale	63.728,58	0,00	15.932,14	63.728,58	0,00	15.932,14	0,00	0,00	0,00	UMBRIA TPL E MOBILITA' S.p.A.	
1706	Infrastrutture Demaniali	1.2.2.01.01.01.001	Demaniale	LOC. PAPIANO KM 44+908	PG	MARSCIANO	VOCABOLO PAPIANO	24/07/2007			TRASFERIMENTO A TITOLO GRATUITO	Valore catastale	1.908,48	0,00	477,12	31.304,45	0,00	7.826,11	-29.395,97	0,00	-7.348,99	UMBRIA TPL E MOBILITA' S.p.A.	Variazione catastale registrata anno 2019
1708	Infrastrutture Demaniali	1.2.2.01.01.01.001	Demaniale	LOC. PAPIANO KM 44,908 - Magazzino	PG	MARSCIANO	VOCABOLO PAPIANO	24/07/2007			TRASFERIMENTO A TITOLO GRATUITO	Valore catastale	4.200,00	0,00	1.050,00	34.011,26	0,00	8.502,82	-29.811,26	0,00	-7.452,82	UMBRIA TPL E MOBILITA' S.p.A.	Variazione catastale registrata anno 2019
1705	Infrastrutture Demaniali	1.2.2.01.01.01.001	Demaniale	LOC. PAPIANO KM 44,908 - STAZIONE	PG	MARSCIANO	VOCABOLO PAPIANO	24/07/2007			TRASFERIMENTO A TITOLO GRATUITO	Valore catastale	95.114,82	0,00	23.778,70	122.207,10	0,00	30.551,77	-27.092,28	0,00	-6.773,07	UMBRIA TPL E MOBILITA' S.p.A.	Variazione catastale registrata anno 2019
2411	Infrastrutture Demaniali	1.2.2.01.01.01.001	Demaniale	LOC. PAPIANO KM 44,908 - MAGAZZINO	PG	MARSCIANO	VOCABOLO PAPIANO	24/07/2007			TRASFERIMENTO A TITOLO GRATUITO	Valore catastale	25.195,97	0,00	6.298,99	0,00	0,00	0,00	25.195,97	0,00	6.298,99	UMBRIA TPL E MOBILITA' S.p.A.	Variazione catastale registrata anno 2019
2264	Infrastrutture Demaniali	1.2.2.01.01.01.001	Demaniale	VIA AMMETO KM 52,097- STAZIONE	PG	MARSCIANO	VIA AMMETO KM 52+097	24/07/2007			TRASFERIMENTO A TITOLO GRATUITO	Valore catastale	783.915,71	0,00	195.978,93	783.915,71	0,00	195.978,93	0,00	0,00	0,00	UMBRIA TPL E MOBILITA' S.p.A.	
2262	Altri Beni Immobili Demaniali	1.2.2.01.02.01.001	Demaniale	Acquedotto Rurale-Raggio-Belvedere-Cimacolle	PG	MASSA MARTANA	VOCABOLO SANTA ILLUMINATA	24/12/1985			ACQUISIZIONE	Valore catastale	10.147,94	0,00	2.536,98	10.147,94	0,00	2.536,98	0,00	0,00	0,00	AGENZIA FORESTALE REGIONALE	
1721	Altri Beni Immobili Demaniali	1.2.2.01.02.01.001	Demaniale	CASELLO FERROVIARIO KM 79+710	PG	MASSA MARTANA	VILLA SAN FAUSTINO	24/07/2007	19/01/2009		TRASFERIMENTO A TITOLO GRATUITO	Valore catastale	41.734,06	0,00	10.433,51	41.734,06	0,00	10.433,51	0,00	0,00	0,00	UMBRIA TPL E MOBILITA' S.p.A.	
1722	Altri Beni Immobili Demaniali	1.2.2.01.02.01.001	Demaniale	CASELLO FERROVIARIO KM 80+680	PG	MASSA MARTANA	VOCABOLO MOLINO	24/07/2007	15/01/2009		TRASFERIMENTO A TITOLO GRATUITO	Valore catastale	24.814,61	0,00	6.203,65	24.814,61	0,00	6.203,65	0,00	0,00	0,00	UMBRIA TPL E MOBILITA' S.p.A.	
2343	Altri Beni Immobili Demaniali	1.2.2.01.02.01.001	Demaniale	CASELLO FERROVIARIO KM 83+376	PG	MASSA MARTANA	Mezzanelli	24/07/2007			TRASFERIMENTO A TITOLO GRATUITO	Valore catastale	24.814,61	0,00	6.203,65	24.814,61	0,00	6.203,65	0,00	0,00	0,00	UMBRIA TPL E MOBILITA' S.p.A.	
1724	Altri Beni Immobili Demaniali	1.2.2.01.02.01.001	Demaniale	CESELLO FERROVIARIO KM 81+824	PG	MASSA MARTANA	STAZIONE DI MASSA MARTANA SCALO	24/07/2007			TRASFERIMENTO A TITOLO GRATUITO	Valore catastale	32.146,30	0,00	8.036,57	32.146,30	0,00	8.036,57	0,00	0,00	0,00	UMBRIA TPL E MOBILITA' S.p.A.	
2260	Altri Beni Immobili Demaniali	1.2.2.01.02.01.001	Demaniale	Magazzino svicolo con E 45 S.S. 316 KM 41+400	PG	MASSA MARTANA	FRAZIONE VILLA SAN FAUSTINO, VOCABOLO NAJA	04/12/2009			TRASFERIMENTO A TITOLO GRATUITO	Valore catastale	10.640,45	0,00	2.660,11	10.640,45	0,00	2.660,11	0,00	0,00	0,00	PROVINCIA	
2257	Infrastrutture Demaniali	1.2.2.01.01.01.001	Demaniale	STAZIONE DI MASSA MARTANA - ABITAZIONE/NEGOZIO	PG	MASSA MARTANA	KM 81+974	24/07/2007			TRASFERIMENTO A TITOLO GRATUITO	Valore catastale	80.447,22	0,00	20.111,81	80.447,22	0,00	20.111,81	0,00	0,00	0,00	UMBRIA TPL E MOBILITA' S.p.A.	
2255	Infrastrutture Demaniali	1.2.2.01.01.01.001	Demaniale	STAZIONE DI MASSA MARTANA - F1	PG	MASSA MARTANA	VOCABOLO STAZIONE	24/07/2007			TRASFERIMENTO A TITOLO GRATUITO	Valore catastale	181.475,38	0,00	45.368,85	181.475,38	0,00	45.368,85	0,00	0,00	0,00	UMBRIA TPL E MOBILITA' S.p.A.	
1734	Altri Beni Immobili Demaniali	1.2.2.01.02.01.001	Demaniale	CASELLO FERROVIARIO KM 60+147	PG	MONTE CASTELLO DI VIBIO	MADONNA DEL PIANO	24/07/2007	07/07/2009		TRASFERIMENTO A TITOLO GRATUITO	Valore catastale	24.814,61	0,00	6.203,65	24.814,61	0,00	6.203,65	0,00	0,00	0,00	UMBRIA TPL E MOBILITA' S.p.A.	

Codice identificativo univoco del bene-N (Codice Fabbricato da Sistema)	Classificazione secondo il piano dei conti dello Stato Patrimoniale in base al D.lgs.118/2011 (Descrizione)	Classificazione secondo il piano dei conti dello Stato Patrimoniale in base al D.lgs.118/2011 (Codice)	Classificazione ai sensi del codice civile (demaniale, disponibile, indisponibile)	Denominazione	Prov.	Comune	Indirizzo	Data di acquisizione	Data Decreto di Vincolo ai sensi del D.lgs 42/04	Data fine lavori straordinari	Modalità di acquisizione	Criterio di valutazione secondo i principi del D.lgs 118/2011	Valore dell'immobile secondo i principi del D.lgs 118/2011 al 31/12/2019 (euro)	Costi straordinari al 31/12/2019 (euro)	Valore terreno al 31/12/2019 (euro)	Valore dell'immobile secondo i principi del D.lgs 118/2011 al 31/12/2018 (euro)	Costi straordinari al 31/12/2018 (euro)	Valore terreno al 31/12/2018 (euro)	Differenze +/- tra il 2019 e il 2018	Differenze +/- tra il 2019 e il 2018	Differenze +/- tra il 2019 e il 2018	Ente Gestore	Note
1737	Altri Beni Immobili Demaniali	1.2.2.01.02.01.001	Demaniale	CASELLO FERROVIARIO KM 91+649	TR	MONTECASTRILLI	Stazione di Montecastrilli	24/07/2007	08/04/2009		DEVOLUZIONE	Valore catastale	54.039,81	0,00	13.509,95	54.039,81	0,00	13.509,95	0,00	0,00	0,00	UMBRIA TPL E MOBILITA' S.p.A.	
1735	Altri Beni Immobili Demaniali	1.2.2.01.02.01.001	Demaniale	STAZIONE DI MONTECASTRILLI KM 90+574	TR	MONTECASTRILLI	Stazione di Montecastrilli	24/07/2007			DEVOLUZIONE	Valore catastale	91.089,63	0,00	22.772,41	91.089,63	0,00	22.772,41	0,00	0,00	0,00	UMBRIA TPL E MOBILITA' S.p.A.	
1736	Altri Beni Immobili Demaniali	1.2.2.01.02.01.001	Demaniale	STAZIONE ELETTRICA DI MONTECASTRILLI KM 90+574	TR	MONTECASTRILLI	Stazione di Montecastrilli	24/07/2007			DEVOLUZIONE	Valore catastale	81.776,06	0,00	20.444,01	81.776,06	0,00	20.444,01	0,00	0,00	0,00	UMBRIA TPL E MOBILITA' S.p.A.	
279	Fabbricati ad uso abitativo di valore culturale, storico ed artistico	1.2.2.02.10.01.001	Indisponibile	CALDARARA	PG	MONTONE	CALDARARA	10/07/1975	10/11/2015		TRASFERIMENTO A TITOLO GRATUITO	Valore relazione di stima	0,00	0,00	34.440,00	0,00	0,00	34.440,00	0,00	0,00	0,00	AGENZIA FORESTALE REGIONALE	Relazione di Stima 2017 - Potere Edificatorio
54	Beni immobili di valore culturale, storico ed artistico n.a.c.	1.2.2.02.10.99.999	Disponibile	CASA IL COLLE - F1 ABITAZIONE RURALE	PG	MONTONE	CASA IL COLLE	10/07/1975	26/03/2008		TRASFERIMENTO A TITOLO GRATUITO	Valore perizia di stima	247.320,00	0,00	61.830,00	247.320,00	0,00	61.830,00	0,00	0,00	0,00	AGENZIA FORESTALE REGIONALE	Stima con Presa d'atto DGR 604 del 07/05/2015.
266	Beni immobili di valore culturale, storico ed artistico n.a.c.	1.2.2.02.10.99.999	Disponibile	CASA IL COLLE - F2 RIMESSA ATTREZZI	PG	MONTONE	CASA IL COLLE	10/07/1975	27/04/2007		TRASFERIMENTO A TITOLO GRATUITO	Valore perizia di stima	2.401,92	0,00	600,48	2.401,92	0,00	600,48	0,00	0,00	0,00	AGENZIA FORESTALE REGIONALE	Stima con Presa d'atto DGR 604 del 07/05/2015
267	Beni immobili di valore culturale, storico ed artistico n.a.c.	1.2.2.02.10.99.999	Disponibile	CASA IL COLLE - F3 RICOVERO ANIMALI	PG	MONTONE	CASA IL COLLE	10/07/1975	27/04/2007		TRASFERIMENTO A TITOLO GRATUITO	Valore perizia di stima	5.875,20	0,00	1.468,80	5.875,20	0,00	1.468,80	0,00	0,00	0,00	AGENZIA FORESTALE REGIONALE	Stima con Presa d'atto DGR 604 del 07/05/2015
268	Beni immobili di valore culturale, storico ed artistico n.a.c.	1.2.2.02.10.99.999	Disponibile	CASA IL COLLE - F4 FORNO - RIMESSA ATTREZZI	PG	MONTONE	CASA IL COLLE	10/07/1975	27/04/2007		TRASFERIMENTO A TITOLO GRATUITO	Valore perizia di stima	1.704,96	0,00	426,24	1.704,96	0,00	426,24	0,00	0,00	0,00	AGENZIA FORESTALE REGIONALE	Stima con Presa d'atto DGR 604 del 07/05/2015
53	Fabbricati ad uso abitativo di valore culturale, storico ed artistico	1.2.2.02.10.01.001	Indisponibile	COLOMBARA - F1	PG	MONTONE	COLOMBARA	10/07/1975	10/11/2015		TRASFERIMENTO A TITOLO GRATUITO	Valore relazione di stima	0,00	0,00	49.876,00	0,00	0,00	49.876,00	0,00	0,00	0,00	AGENZIA FORESTALE REGIONALE	Relazione di Stima 2017 - Potere Edificatorio
932	Fabbricati ad uso strumentale di valore culturale, storico ed artistico	1.2.2.02.10.09.001	Indisponibile	COLOTI - F1 Abitazioni	PG	MONTONE	COLOTI	10/07/1975	10/02/2016		TRASFERIMENTO A TITOLO GRATUITO	Valore catastale	93.706,37	0,00	23.426,59	93.706,37	0,00	23.426,59	0,00	0,00	0,00	REGIONE	
614	Fabbricati ad uso strumentale di valore culturale, storico ed artistico	1.2.2.02.10.09.001	Indisponibile	COLOTI - F2	PG	MONTONE	COLOTI	10/07/1975	10/02/2016		TRASFERIMENTO A TITOLO GRATUITO	Valore catastale	74.964,29	0,00	18.741,07	74.964,29	0,00	18.741,07	0,00	0,00	0,00	REGIONE	
613	Fabbricati ad uso strumentale di valore culturale, storico ed artistico	1.2.2.02.10.09.001	Indisponibile	COLOTI - F3 Abitazioni	PG	MONTONE	COLOTI	10/07/1975	10/02/2016		TRASFERIMENTO A TITOLO GRATUITO	Valore catastale	179.863,49	0,00	44.965,87	179.863,49	0,00	44.965,87	0,00	0,00	0,00	REGIONE	
616	Fabbricati ad uso strumentale	1.2.2.02.09.19.001	Indisponibile	COLOTI - F4 OSSERVATORIO ASTRONOMICCO	PG	MONTONE	COLOTI	10/07/1975			TRASFERIMENTO A TITOLO GRATUITO	Valore catastale	84.747,53	34.506,78	21.186,88	84.747,53	0,00	21.186,88	0,00	34.506,78	0,00	REGIONE	Interventi di manutenzione straordinaria anno 2019
617	Fabbricati ad uso strumentale di valore culturale, storico ed artistico	1.2.2.02.10.09.001	Indisponibile	COLOTI - F5 MAGAZZINO	PG	MONTONE	COLOTI	10/07/1975	10/02/2016		TRASFERIMENTO A TITOLO GRATUITO	Valore catastale	833,28	0,00	208,32	833,28	0,00	208,32	0,00	0,00	0,00	REGIONE	
2265	Impianti sportivi	1.2.2.02.09.16.001	Indisponibile	COLOTI Piscina	PG	MONTONE	Frazione Carpini - Loc. Coloti	22/12/2010			TRASFERIMENTO A TITOLO GRATUITO	Valore catastale	45.759,17	0,00	11.439,79	45.759,17	0,00	11.439,79	0,00	0,00	0,00	REGIONE	Fabbricato realizzato successivamente all'acquisizione del terreno. La data di acquisizione indicata riguarda la data della costituzione.
58	Beni immobili n.a.c.	1.2.2.02.09.99.999	Indisponibile	GAIANELLO - F1	PG	MONTONE	GAIANELLO	10/07/1975			TRASFERIMENTO A TITOLO GRATUITO	Valore relazione di stima	0,00	0,00	53.165,00	0,00	0,00	53.165,00	0,00	0,00	0,00	AGENZIA FORESTALE REGIONALE	Relazione di Stima 2017 - Potere Edificatorio
51	Beni immobili n.a.c.	1.2.2.02.09.99.999	Indisponibile	GAIANELLO - F2 FIENILE	PG	MONTONE	GAIANELLO	10/07/1975			TRASFERIMENTO A TITOLO GRATUITO	Valore relazione di stima	0,00	0,00	21.390,00	0,00	0,00	21.390,00	0,00	0,00	0,00	AGENZIA FORESTALE REGIONALE	Relazione di Stima 2017 - Potere Edificatorio
57	Beni immobili di valore culturale, storico ed artistico n.a.c.	1.2.2.02.10.99.999	Indisponibile	GAIANO	PG	MONTONE	GAIANO	10/07/1975	17/04/2019		TRASFERIMENTO A TITOLO GRATUITO	Valore relazione di stima	0,00	0,00	85.100,00	0,00	0,00	85.100,00	0,00	0,00	0,00	AGENZIA FORESTALE REGIONALE	Relazione di Stima 2017 - Potere Edificatorio - Emesso Decreto di Vincolo Mibact anno 2019
840	Beni immobili di valore culturale, storico ed artistico n.a.c.	1.2.2.02.10.99.999	Indisponibile	IL BAGNO - F1	PG	MONTONE	IL BAGNO	10/07/1975	10/02/2016		TRASFERIMENTO A TITOLO GRATUITO	Valore relazione di stima	0,00	0,00	54.908,00	0,00	0,00	54.908,00	0,00	0,00	0,00	AGENZIA FORESTALE REGIONALE	Relazione di Stima 2017 - Potere Edificatorio
56	Beni immobili di valore culturale, storico ed artistico n.a.c.	1.2.2.02.10.99.999	Indisponibile	IL BAGNO - F2	PG	MONTONE	IL BAGNO	10/07/1975	10/02/2016		TRASFERIMENTO A TITOLO GRATUITO	Valore relazione di stima	0,00	0,00	19.795,00	0,00	0,00	19.795,00	0,00	0,00	0,00	AGENZIA FORESTALE REGIONALE	Relazione di Stima 2017 - Potere Edificatorio
956	Beni immobili n.a.c.	1.2.2.02.09.99.999	Indisponibile	LOCO - F1	PG	MONTONE	LOCO	10/07/1975			TRASFERIMENTO A TITOLO GRATUITO	Valore relazione di stima	0,00	0,00	26.640,00	0,00	0,00	26.640,00	0,00	0,00	0,00	AGENZIA FORESTALE REGIONALE	Relazione di Stima 2017 - Potere Edificatorio

Codice identificativo univoco del bene-N (Codice Fabbricato da Sistema)	Classificazione secondo il piano dei conti dello Stato Patrimoniale in base al D.lgs.118/2011 (Descrizione)	Classificazione secondo il piano dei conti dello Stato Patrimoniale in base al D.lgs.118/2011 (Codice)	Classificazione ai sensi del codice civile (demaniale, disponibile, indisponibile)	Denominazione	Prov.	Comune	Indirizzo	Data di acquisizione	Data Decreto di Vincolo ai sensi del D.lgs 42/04	Data fine lavori straordinari	Modalità di acquisizione	Criterio di valutazione secondo i principi del D.lgs 118/2011	Valore dell'immobile secondo i principi del D.lgs 118/2011 al 31/12/2019 (euro)	Costi straordinari al 31/12/2019 (euro)	Valore terreno al 31/12/2019 (euro)	Valore dell'immobile secondo i principi del D.lgs 118/2011 al 31/12/2018 (euro)	Costi straordinari al 31/12/2018 (euro)	Valore terreno al 31/12/2018 (euro)	Differenze +/- tra il 2019 e il 2018	Differenze +/- tra il 2019 e il 2018	Differenze +/- tra il 2019 e il 2018	Ente Gestore	Note
787	Beni immobili n.a.c.	1.2.2.02.09.99.999	Indisponibile	MOLINACCIO	PG	MONTONE	MOLINACCIO	10/07/1975			TRASFERIMENTO A TITOLO GRATUITO	Valore relazione di stima	0,00	0,00	32.500,00	0,00	0,00	32.500,00	0,00	0,00	0,00	AGENZIA FORESTALE REGIONALE	Relazione di Stima 2017 - Potere Edificatorio
55	Beni immobili n.a.c.	1.2.2.02.09.99.999	Indisponibile	MURCIGIANGI	PG	MONTONE	MURCIGIANGI	10/07/1975			TRASFERIMENTO A TITOLO GRATUITO	Valore relazione di stima	0,00	0,00	56.055,00	0,00	0,00	56.055,00	0,00	0,00	0,00	AGENZIA FORESTALE REGIONALE	Relazione di Stima 2017 - Potere Edificatorio
786	Beni immobili n.a.c.	1.2.2.02.09.99.999	Indisponibile	PICCIATI - F1 - F2	PG	MONTONE	PICCIATI	10/07/1975			TRASFERIMENTO A TITOLO GRATUITO	Valore relazione di stima	0,00	0,00	88.425,00	0,00	0,00	88.425,00	0,00	0,00	0,00	AGENZIA FORESTALE REGIONALE	Relazione di Stima 2017 - Potere Edificatorio
2266	Infrastrutture idrauliche	1.2.2.02.09.10.001	Indisponibile	ROCCA D'ARIES - Acquedotto	PG	MONTONE	Via della Rocca	13/06/1991			ACQUISIZIONE	Valore catastale	4.723,11	0,00	75,62	4.723,11	0,00	75,62	0,00	0,00	0,00	REGIONE	Il valore del terreno corrisponde il valore di acquisizione.
308	Musei, teatri e biblioteche di valore culturale, storico ed artistico	1.2.2.02.10.08.001	Indisponibile	ROCCA D'ARIES - F1 - ROCCA	PG	MONTONE	VIA DELLA ROCCA	13/06/1991	20/11/2013	28/10/1995	ACQUISIZIONE	Valore acquisizione	63.681,74	1.221.821,15	15.920,43	63.681,74	1.221.821,15	15.920,43	0,00	0,00	0,00	REGIONE	La data opere straordinarie si riferisce alla data di ultimazione lavori.
2035	Beni immobili n.a.c.	1.2.2.02.09.99.999	Indisponibile	ROCCA D'ARIES - F2 - BIGLIETTERIA	PG	MONTONE	LA ROCCA	13/06/1991			ACQUISIZIONE	Valore acquisizione	0,00	0,00	0,00	0,00	0,00	0,00	0,00	0,00	0,00	REGIONE	I dati economici sono riportati su F1-ROCCA
2102	Altri Beni Immobili Demaniali	1.2.2.01.02.01.001	Demaniale	Bacino Raccolta Acque	TR	NARNI	STRADA DI SANT'ANTONIO	18/03/2011			ACQUISIZIONE	Valore catastale	63.882,00	0,00	15.970,50	63.882,00	0,00	15.970,50	0,00	0,00	0,00	REGIONE	Fabbricato realizzato successivamente all'acquisizione del terreno. La data di acquisizione indicata riguarda la data della costituzione.
1978	Altri Beni Immobili Demaniali	1.2.2.01.02.01.001	Demaniale	CASA CANTONIERA DI PONTE CALDIARO - S.S. N. 3 TER KM 13+800	TR	NARNI	CERQUA	04/12/2009			TRASFERIMENTO A TITOLO GRATUITO	Valore catastale	23.877,50	0,00	5.969,38	23.877,50	0,00	5.969,38	0,00	0,00	0,00	REGIONE	
1977	Altri Beni Immobili Demaniali	1.2.2.01.02.01.001	Demaniale	CASA CANTONIERA DI PONTE CALDIARO - S.S. N. 3 TER KM 13+800 - COD 96 - F1	TR	NARNI	CERQUA	04/12/2009			TRASFERIMENTO A TITOLO GRATUITO	Valore catastale	26.862,53	0,00	6.715,63	26.862,53	0,00	6.715,63	0,00	0,00	0,00	REGIONE	
1976	Infrastrutture Demaniali	1.2.2.01.01.01.001	Demaniale	MAGAZZINO DI COSTA ROMANA - S.S. N. 3 TER KM 4+800 - COD. 156	TR	NARNI	COSTA ROMANA	04/12/2009			TRASFERIMENTO A TITOLO GRATUITO	Valore catastale	3.665,09	0,00	916,27	3.665,09	0,00	916,27	0,00	0,00	0,00	PROVINCIA	
1975	Infrastrutture Demaniali	1.2.2.01.01.01.001	Demaniale	MAGAZZINO DI NARNI S.S. n. 205 AMERINA KM 5+000	TR	NARNI	AMELIA	13/11/2009			TRASFERIMENTO A TITOLO GRATUITO	Valore catastale	15.658,94	0,00	3.914,74	15.658,94	0,00	3.914,74	0,00	0,00	0,00	PROVINCIA	
2348	Fabbricati ad uso strumentale	1.2.2.02.09.19.001	Indisponibile	PIATTAFORMA LOGISTICA NARNI	TR	NARNI	STRADA DI MARATTA	05/08/2015			ESPROPRIO	Valore acquisizione	21.738.593,91	0,00	1.027.839,70	21.738.593,91	0,00	1.027.839,70	0,00	0,00	0,00	REGIONE	Il valore è relativo alla realizzazione dell'intero compendio immob. Deriva dall'importo complessivo del quadro economico 3° perizia di variante e suppletiva/II parte (22.819.336,91) meno il valore attribuito per l'acq. delle aree (1.080.743,00)
343	Fabbricati ad uso abitativo	1.2.2.02.09.01.001	Disponibile	BANDITA 1	PG	NOCERA UMBRA	S. MARIA DI LIGNANO	28/05/1980			TRASFERIMENTO A TITOLO GRATUITO	Valore catastale	152.011,78	0,00	38.002,94	152.011,78	0,00	38.002,94	0,00	0,00	0,00	AGENZIA FORESTALE REGIONALE	Variazione catastale anno 2018
2106	Infrastrutture Demaniali	1.2.2.01.01.01.001	Demaniale	CASA CANTONIERA La Salmata Km 179+300	PG	NOCERA UMBRA	Salmata	13/11/2009			TRASFERIMENTO A TITOLO GRATUITO	Valore catastale	161.382,14	0,00	40.345,54	161.382,14	0,00	40.345,54	0,00	0,00	0,00	PROVINCIA	
2107	Infrastrutture Demaniali	1.2.2.01.01.01.001	Demaniale	CASA CANTONIERA La Salmata Km 179+300 - F2	PG	NOCERA UMBRA	Salmata	13/11/2009			TRASFERIMENTO A TITOLO GRATUITO	Valore catastale	46.853,18	0,00	11.713,30	46.853,18	0,00	11.713,30	0,00	0,00	0,00	PROVINCIA	
2104	Infrastrutture Demaniali	1.2.2.01.01.01.001	Demaniale	CASA CANTONIERA Loc. Scalo KM 171+182	PG	NOCERA UMBRA	Nocera Scalo	13/11/2009	03/10/2018		TRASFERIMENTO A TITOLO GRATUITO	Valore catastale	162.214,08	0,00	40.553,52	162.214,08	0,00	40.553,52	0,00	0,00	0,00	PROVINCIA	Emesso Decreto di Vincolo Mibact anno 2018
95	Fabbricati ad uso abitativo di valore culturale, storico ed artistico	1.2.2.02.10.01.001	Disponibile	CASA OLIVIERI - F1 ABITAZIONE	PG	NOCERA UMBRA	CASTRUCCIANO	28/05/1980	26/10/2015		TRASFERIMENTO A TITOLO GRATUITO	Valore catastale	82.844,16	0,00	20.711,04	82.844,16	0,00	20.711,04	0,00	0,00	0,00	AGENZIA FORESTALE REGIONALE	
238	Fabbricati rurali	1.2.2.02.09.05.001	Disponibile	CASA OLIVIERI - F2 FIENILE	PG	NOCERA UMBRA	CASTRUCCIANO	28/05/1980			TRASFERIMENTO A TITOLO GRATUITO	Valore catastale	47.720,40	0,00	11.930,10	47.720,40	0,00	11.930,10	0,00	0,00	0,00	AGENZIA FORESTALE REGIONALE	
239	Fabbricati rurali	1.2.2.02.09.05.001	Disponibile	CASA OLIVIERI - F3 STALLA	PG	NOCERA UMBRA	CASTRUCCIANO	28/05/1980			TRASFERIMENTO A TITOLO GRATUITO	Valore catastale	74.911,20	0,00	18.727,80	74.911,20	0,00	18.727,80	0,00	0,00	0,00	AGENZIA FORESTALE REGIONALE	
240	Fabbricati ad uso abitativo	1.2.2.02.09.01.001	Disponibile	CASA OLIVIERI - F4 ABITAZIONE	PG	NOCERA UMBRA	CASTRUCCIANO	28/05/1980			TRASFERIMENTO A TITOLO GRATUITO	Valore catastale	32.067,84	0,00	8.016,96	32.067,84	0,00	8.016,96	0,00	0,00	0,00	AGENZIA FORESTALE REGIONALE	
241	Fabbricati rurali	1.2.2.02.09.05.001	Disponibile	CASA OLIVIERI - F5 FIENILE	PG	NOCERA UMBRA	CASTRUCCIANO	28/05/1980			TRASFERIMENTO A TITOLO GRATUITO	Valore catastale	21.512,40	0,00	5.378,10	21.512,40	0,00	5.378,10	0,00	0,00	0,00	AGENZIA FORESTALE REGIONALE	

Codice identificativo univoco del bene-N (Codice Fabbricato da Sistema)	Classificazione secondo il piano dei conti dello Stato Patrimoniale in base al D.lgs.118/2011 (Descrizione)	Classificazione secondo il piano dei conti dello Stato Patrimoniale in base al D.lgs.118/2011 (Codice)	Classificazione ai sensi del codice civile (demaniale, disponibile, indisponibile)	Denominazione	Prov.	Comune	Indirizzo	Data di acquisizione	Data Decreto di Vincolo ai sensi del D.lgs 42/04	Data fine lavori straordinari	Modalità di acquisizione	Criterio di valutazione secondo i principi del D.lgs 118/2011	Valore dell'immobile secondo i principi del D.lgs 118/2011 al 31/12/2019 (euro)	Costi straordinari al 31/12/2019 (euro)	Valore terreno al 31/12/2019 (euro)	Valore dell'immobile secondo i principi del D.lgs 118/2011 al 31/12/2018 (euro)	Costi straordinari al 31/12/2018 (euro)	Valore terreno al 31/12/2018 (euro)	Differenze +/- tra il 2019 e il 2018	Differenze +/- tra il 2019 e il 2018	Differenze +/- tra il 2019 e il 2018	Ente Gestore	Note
387	Fabbricati ad uso abitativo di valore culturale, storico ed artistico	1.2.2.02.10.01.001	Indisponibile	CASA SANTA LUCIA 2 - F1 DIRUTO	PG	NOCERA UMBRA	S. MARIA DI LIGNANO	28/05/1980	22/02/2012		TRASFERIMENTO A TITOLO GRATUITO	Valore catastale	123.760,90	0,00	30.940,22	123.760,90	0,00	30.940,22	0,00	0,00	0,00	AGENZIA FORESTALE REGIONALE	
391	Beni immobili n.a.c.	1.2.2.02.09.99.999	Indisponibile	CASA SANTA LUCIA 2 - F2 RUDERE	PG	NOCERA UMBRA	SANTA MARIA DI LIGNANO	28/05/1980			TRASFERIMENTO A TITOLO GRATUITO	Valore relazione di stima	0,00	0,00	0,00	0,00	0,00	0,00	0,00	0,00	0,00	AGENZIA FORESTALE REGIONALE	Valore ricompreso con fabbricato cod. 387
405	Beni immobili n.a.c.	1.2.2.02.09.99.999	Disponibile	CASA TORRE - F1 - ABITAZIONI SEMIDIRUTE	PG	NOCERA UMBRA	TORRE	28/05/1980			TRASFERIMENTO A TITOLO GRATUITO	Valore perizia di stima	78.876,00	0,00	126,00	78.876,00	0,00	126,00	0,00	0,00	0,00	AGENZIA FORESTALE REGIONALE	Stima con presa d'atto DGR n. 570 del 23/05/2016 - Variazione anno 2018
2000	Beni immobili n.a.c.	1.2.2.02.09.99.999	Disponibile	CASA TORRE - F2 - ANNESSO RUDERE	PG	NOCERA UMBRA	TORRE	28/05/1980			TRASFERIMENTO A TITOLO GRATUITO	Valore perizia di stima	22.500,00	0,00	0,00	22.500,00	0,00	0,00	0,00	0,00	0,00	AGENZIA FORESTALE REGIONALE	Stima con presa d'atto DGR n. 570 del 23/05/2016
2105	Infrastrutture Demaniali	1.2.2.01.01.01.001	Demaniale	MAGAZZINO DI NOCERA S.S. 3 KM 173+973	PG	NOCERA UMBRA	Via Flaminia	13/11/2009			TRASFERIMENTO A TITOLO GRATUITO	Valore catastale	7.788,48	0,00	1.947,12	7.788,48	0,00	1.947,12	0,00	0,00	0,00	PROVINCIA	
1991	Altri Beni Immobili Demaniali	1.2.2.01.02.01.001	Demaniale	MAGAZZINO DI PACCARELLO Km 173+050	PG	NOCERA UMBRA	Via Flaminia	13/11/2009			TRASFERIMENTO A TITOLO GRATUITO	Valore catastale	708,29	0,00	177,07	708,29	0,00	177,07	0,00	0,00	0,00	PROVINCIA	
92	Beni immobili n.a.c.	1.2.2.02.09.99.999	Indisponibile	SAN BARTOLOMEO	PG	NOCERA UMBRA	SANTA MARIA DI LIGNANO	28/05/1980			TRASFERIMENTO A TITOLO GRATUITO	Valore catastale	6.801,98	0,00	1.700,50	6.801,98	0,00	1.700,50	0,00	0,00	0,00	AGENZIA FORESTALE REGIONALE	Aggiornamento valutazione con valore catastale, anno 2017.
401	Beni immobili n.a.c.	1.2.2.02.09.99.999	Indisponibile	S.TOMMASO - F1 ABITAZIONE RUDERE	PG	NOCERA UMBRA	S. Maria di Lignano	28/05/1980			TRASFERIMENTO A TITOLO GRATUITO	Valore relazione di stima	0,00	0,00	28.800,00	0,00	0,00	28.800,00	0,00	0,00	0,00	AGENZIA FORESTALE REGIONALE	Relazione di Stima 2017 - Potere Edificatorio
403	Beni immobili n.a.c.	1.2.2.02.09.99.999	Indisponibile	S.TOMMASO - F2 ANNESSO RUDERE	PG	NOCERA UMBRA	S. Maria di Lignano	28/05/1980			TRASFERIMENTO A TITOLO GRATUITO	Valore relazione di stima	0,00	0,00	6.816,00	0,00	0,00	6.816,00	0,00	0,00	0,00	AGENZIA FORESTALE REGIONALE	Relazione di Stima 2017 - Potere Edificatorio
402	Beni immobili n.a.c.	1.2.2.02.09.99.999	Indisponibile	S.TOMMASO - F3 ANNESSO RUDERE	PG	NOCERA UMBRA	S. Maria di Lignano	28/05/1980			TRASFERIMENTO A TITOLO GRATUITO	Valore relazione di stima	0,00	0,00	4.320,00	0,00	0,00	4.320,00	0,00	0,00	0,00	AGENZIA FORESTALE REGIONALE	Relazione di Stima 2017 - Potere Edificatorio
2357	Beni immobili n.a.c.	1.2.2.02.09.99.999	Indisponibile	MAGAZZINO/OFFICINA	PG	NORCIA	VIALE DELLA STAZIONE	31/12/2015			ACQUISIZIONE	Valore acquisizione	260.679,20	0,00	65.169,80	260.679,20	0,00	65.169,80	0,00	0,00	0,00	REGIONE	
2416	Fabbricati ad uso abitativo	1.2.2.02.09.01.001	Disponibile	APPARTAMENTI POST SISMA	PG	NORCIA	Viale Europa	05/09/2019			ACQUISIZIONE	Valore acquisizione	321.544,80	0,00	80.386,20	0,00	0,00	0,00	321.544,80	0,00	80.386,20	REGIONE	Immobile acquisito al patrimonio disponibile della Regione Umbria nel 2019 - Atto Rep. 266/1/1938 del 05/09/2019 - Trascrizione N. Part. 2771 del 2019
2063	Altri Beni Immobili Demaniali	1.2.2.01.02.01.001	Demaniale	CASA CANTONIERA DI PRODO SS 79 BIS KM 16+400	TR	ORVIETO	PRODO	13/11/2009			TRASFERIMENTO A TITOLO GRATUITO	Valore catastale	116.612,16	0,00	29.153,04	116.612,16	0,00	29.153,04	0,00	0,00	0,00	REGIONE	
2128	Infrastrutture Demaniali	1.2.2.01.01.01.001	Demaniale	CC di Colonna di Prodo Km 9+750	TR	ORVIETO	Loc. Colonna di Prodo	13/11/2009			TRASFERIMENTO A TITOLO GRATUITO	Valore catastale	89.401,54	0,00	22.350,38	89.401,54	0,00	22.350,38	0,00	0,00	0,00	PROVINCIA	
1154	Fabbricati ad uso strumentale	1.2.2.02.09.19.001	Indisponibile	CENTRALE DI IMBOTTIGLIAMENTO VINI - F1 LABORATORI	TR	ORVIETO	FONTANELLE DI BARDANO	05/06/2003			DEVOLUZIONE	Valore catastale	524.973,54	0,00	131.243,39	524.973,54	0,00	131.243,39	0,00	0,00	0,00	REGIONE	
62	Fabbricati ad uso abitativo	1.2.2.02.09.01.001	Indisponibile	CERQUOSINO - F1 CENTRO DI ED.AMBIENTALE/ARTISTICA - ABITAZIONE	TR	ORVIETO	SAN FAUSTINO	10/07/1975			TRASFERIMENTO A TITOLO GRATUITO	Valore catastale	163.663,08	0,00	40.915,77	163.663,08	0,00	40.915,77	0,00	0,00	0,00	AGENZIA FORESTALE REGIONALE	
1025	Fabbricati ad uso strumentale	1.2.2.02.09.19.001	Indisponibile	EX INAPLI - F1 UFFICI COMUNITA' MONTANA	TR	ORVIETO	VIA DELLE PERTICHE	06/11/1981		26/05/1987	ACQUISIZIONE	Valore acquisizione	128.714,07	171.750,06	32.178,52	128.714,07	171.750,06	32.178,52	0,00	0,00	0,00	REGIONE	La data delle opere straord. è relativa alla DGR n. 3526/1987 in cui viene approvato lo stato finale. In relazione sul conto finale ed il certificato di regolare esecuzione.
60	Beni immobili di valore culturale, storico ed artistico n.a.c.	1.2.2.02.10.99.999	Indisponibile	L'AIUOLA - F1 ABITAZIONE RURALE	TR	ORVIETO	PRODO	10/07/1975	19/12/2006		TRASFERIMENTO A TITOLO GRATUITO	Valore relazione di stima	0,00	0,00	33.700,00	0,00	0,00	33.700,00	0,00	0,00	0,00	AGENZIA FORESTALE REGIONALE	Relazione di Stima 2017 - Potere Edificatorio
520	Fabbricati rurali	1.2.2.02.09.05.001	Indisponibile	L'AIUOLA - F2 ANNESSO (RUDERE)	TR	ORVIETO	L'AIUOLA	10/07/1975			TRASFERIMENTO A TITOLO GRATUITO	Valore relazione di stima	0,00	0,00	7.000,00	0,00	0,00	7.000,00	0,00	0,00	0,00	AGENZIA FORESTALE REGIONALE	Relazione di Stima 2017 - Potere Edificatorio
2042	Infrastrutture Demaniali	1.2.2.01.01.01.001	Demaniale	MAGAZZINO DI MOSSA DEL PALIO SS 79 BIS KM 0 + 130	TR	ORVIETO	MOSSA DEL PALIO	13/11/2009			TRASFERIMENTO A TITOLO GRATUITO	Valore catastale	5.726,78	0,00	1.431,70	5.726,78	0,00	1.431,70	0,00	0,00	0,00	PROVINCIA	
531	Fabbricati rurali	1.2.2.02.09.05.001	Indisponibile	PETRARA - F1 ABITAZIONE RURALE	TR	ORVIETO	PETRARA	10/07/1975			TRASFERIMENTO A TITOLO GRATUITO	Valore catastale	167.512,80	0,00	41.878,20	167.512,80	0,00	41.878,20	0,00	0,00	0,00	AGENZIA FORESTALE REGIONALE	

Codice identificativo univoco del bene-N (Codice Fabbricato da Sistema)	Classificazione secondo il piano dei conti dello Stato Patrimoniale in base al D.lgs.118/2011 (Descrizione)	Classificazione secondo il piano dei conti dello Stato Patrimoniale in base al D.lgs.118/2011 (Codice)	Classificazione ai sensi del codice civile (demaniale, disponibile, indisponibile)	Denominazione	Prov.	Comune	Indirizzo	Data di acquisizione	Data Decreto di Vincolo ai sensi del D.lgs 42/04	Data fine lavori straordinari	Modalità di acquisizione	Criterio di valutazione secondo i principi del D.lgs 118/2011	Valore dell'immobile secondo i principi del D.lgs 118/2011 al 31/12/2019 (euro)	Costi straordinari al 31/12/2019 (euro)	Valore terreno al 31/12/2019 (euro)	Valore dell'immobile secondo i principi del D.lgs 118/2011 al 31/12/2018 (euro)	Costi straordinari al 31/12/2018 (euro)	Valore terreno al 31/12/2018 (euro)	Differenze +/- tra il 2019 e il 2018	Differenze +/- tra il 2019 e il 2018	Differenze +/- tra il 2019 e il 2018	Ente Gestore	Note
908	Beni immobili di valore culturale, storico ed artistico n.a.c.	1.2.2.02.10.99.999	Indisponibile	PETRARA - F2 RIMESSA ATTREZZI	TR	ORVIETO	PETRARA	10/07/1975	12/06/2007		TRASFERIMENTO A TITOLO GRATUITO	Valore catastale	0,00	0,00	0,00	0,00	0,00	0,00	0,00	0,00	0,00	AGENZIA FORESTALE REGIONALE	Il valore e' ricompreso nel fabbricato cod. 531.
433	Beni immobili di valore culturale, storico ed artistico n.a.c.	1.2.2.02.10.99.999	Indisponibile	PIAN DELLA CASA	TR	ORVIETO	PIAN DELLA CASA	10/07/1975	17/01/2019		TRASFERIMENTO A TITOLO GRATUITO	Valore relazione di stima	0,00	0,00	55.000,00	0,00	0,00	55.000,00	0,00	0,00	0,00	AGENZIA FORESTALE REGIONALE	Relazione di Stima 2017 - Potere Edificatorio - Emesso Decreto di Vincolo Mibact anno 2019
61	Beni immobili n.a.c.	1.2.2.02.09.99.999	Indisponibile	POD. ACQUASANTA - ABITAZIONE RURALE	TR	ORVIETO	ACQUASANTA	10/07/1975			TRASFERIMENTO A TITOLO GRATUITO	Valore relazione di stima	0,00	0,00	29.000,00	0,00	0,00	29.000,00	0,00	0,00	0,00	AGENZIA FORESTALE REGIONALE	Relazione di Stima 2017 - Potere Edificatorio
914	Beni immobili n.a.c.	1.2.2.02.09.99.999	Indisponibile	QUERCIA TORTA - ABITAZIONE RURALE	TR	ORVIETO	QUERCIA TORTA	10/07/1975			TRASFERIMENTO A TITOLO GRATUITO	Valore relazione di stima	0,00	0,00	35.000,00	0,00	0,00	35.000,00	0,00	0,00	0,00	AGENZIA FORESTALE REGIONALE	Relazione di Stima 2017 - Potere Edificatorio
2398	Beni immobili n.a.c.	1.2.2.02.09.99.999	Indisponibile	CERQUOSINO - F2 MAGAZZINO	TR	ORVIETO	CERQUOSINO	10/07/1975			TRASFERIMENTO A TITOLO GRATUITO	Valore catastale	11.342,02	0,00	2.835,50	11.342,02	0,00	2.835,50	0,00	0,00	0,00	AGENZIA FORESTALE REGIONALE	Aggiornamnto anno 2018
2399	Fabbricati ad uso strumentale	1.2.2.02.09.19.001	Indisponibile	EX MABRO	TR	ORVIETO	FONTANELLE DI BARDANO	18/12/2018			ACQUISIZIONE	Valore acquisizione	1.168.463,18	0,00	292.115,80	1.168.463,18	0,00	292.115,80	0,00	0,00	0,00	SVILUPPUMBRIA	Nuova acquisizione anno 2018
154	Fabbricati ad uso strumentale	1.2.2.02.09.19.001	Indisponibile	PALAZZO BALDESCHI - MUSEO	PG	PACIANO	PACIANO	04/12/1989		08/05/2012	ACQUISIZIONE	Valore acquisizione	108.042,78	1.645.854,80	27.010,70	108.042,78	1.645.854,80	27.010,70	0,00	0,00	0,00	REGIONE	La data opere straordinarie corrisponde alla data di ultimazione dei lavori.
814	Fabbricati ad uso strumentale	1.2.2.02.09.19.001	Indisponibile	EX FRANTOIO - Edificio in Ristrutturazione	PG	PANICALE	Piazza del Mercato	16/07/1992			ACQUISIZIONE	Valore acquisizione	85.847,53	425.044,03	21.461,88	85.847,53	425.044,03	21.461,88	0,00	0,00	0,00	COMUNE	L'importo delle opere straord. rappresentano il finanziamento dei lavori di ristrutturazione del bene, vengono indicate nell'integrazione dell'accordo di programma sottoscritto nel 2001 e allegato al DPGR n. 209/2001.
2212	Infrastrutture Demaniali	1.2.2.01.01.01.001	Demaniale	PANICALE- F.64 p.lia 579	PG	PANICALE	Frazione Tavernelle	24/03/2010			ESPROPRIO	Valore catastale	14.160,38	0,00	3.540,10	14.160,38	0,00	3.540,10	0,00	0,00	0,00	PROVINCIA	
886	Beni immobili n.a.c.	1.2.2.02.09.99.999	Indisponibile	POROSSO - F1 Rudere	TR	PARRANO	POROSSO	28/05/1980			TRASFERIMENTO A TITOLO GRATUITO	Valore relazione di stima	0,00	0,00	54.600,00	0,00	0,00	54.600,00	0,00	0,00	0,00	AGENZIA FORESTALE REGIONALE	Relazione di Stima 2017 - Potere Edificatorio
450	Beni immobili n.a.c.	1.2.2.02.09.99.999	Indisponibile	POROSSO - F2 Annesso Rudere	TR	PARRANO	POROSSO	28/05/1980			TRASFERIMENTO A TITOLO GRATUITO	Valore relazione di stima	0,00	0,00	3.700,00	0,00	0,00	3.700,00	0,00	0,00	0,00	AGENZIA FORESTALE REGIONALE	Relazione di Stima 2017 - Potere Edificatorio
728	Beni immobili n.a.c.	1.2.2.02.09.99.999	Disponibile	VICIANO - F1 - RUDERE	TR	PARRANO	VICIANO	28/05/1980			TRASFERIMENTO A TITOLO GRATUITO	Valore perizia di stima	189.893,38	0,00	47.473,34	189.893,38	0,00	47.473,34	0,00	0,00	0,00	AGENZIA FORESTALE REGIONALE	Il valore indicato e' riferito all'intero complesso-Perizia di stima con presa d'atto DGR 1365 del 31.10.2014.
426	Beni immobili n.a.c.	1.2.2.02.09.99.999	Disponibile	VICIANO - F2 - RUDERE	TR	PARRANO	VICIANO	28/05/1980			TRASFERIMENTO A TITOLO GRATUITO	Valore perizia di stima	0,00	0,00	0,00	0,00	0,00	0,00	0,00	0,00	0,00	AGENZIA FORESTALE REGIONALE	Il valore e' ricompreso nel valore totale indicato in F1 id. n. 728 - Perizia di stima con presa d'atto DGR 1365 del 31.10.2014.
729	Beni immobili n.a.c.	1.2.2.02.09.99.999	Disponibile	VICIANO - F3 - RUDERE	TR	PARRANO	VICIANO	28/05/1980			TRASFERIMENTO A TITOLO GRATUITO	Valore perizia di stima	0,00	0,00	0,00	0,00	0,00	0,00	0,00	0,00	0,00	AGENZIA FORESTALE REGIONALE	Il valore e' ricompreso nel valore totale indicato in F1 id. n. 728 - Perizia di stima con presa d'atto DGR 1365 del 31.10.2014.
2056	Altri Beni Immobili Demaniali	1.2.2.01.02.01.001	Demaniale	MAGAZZINO DI PASSIGNANO SUL TRASIMENO SS 75 BIS KM 36+250	PG	PASSIGNANO SUL TRASIMENO	PASSIGNANO SUL TRASIMENO	04/12/2009			TRASFERIMENTO A TITOLO GRATUITO	Valore catastale	8.121,79	0,00	2.030,45	8.121,79	0,00	2.030,45	0,00	0,00	0,00	PROVINCIA	
2290	Altri Beni Immobili Demaniali	1.2.2.01.02.01.001	Demaniale	PIAZZALE ACTON	PG	PASSIGNANO SUL TRASIMENO	Piazzale E. Acton	15/03/1985			TRASFERIMENTO A TITOLO GRATUITO	Valore catastale	213.418,02	0,00	53.354,51	213.418,02	0,00	53.354,51	0,00	0,00	0,00	PROVINCIA	
2325	Altri Beni Immobili Demaniali	1.2.2.01.02.01.001	Demaniale	PORTO LAZIALE PASSIGNANO SUL TRASIMENO	PG	PASSIGNANO SUL TRASIMENO	PORTO LAZIALE PASSIGNANO SUL TRASIMENO	15/03/1985			TRASFERIMENTO A TITOLO GRATUITO		0,00	0,00	0,00	0,00	0,00	0,00	0,00	0,00	0,00	PROVINCIA	Il valore degli investimenti effettuati dalla Provincia sulle infrastrutture regionali ricadenti all'interno della zona portuale n. 1 (darsena, porticciolo, pontile, ecc.) sono riportati sul fabbricato cod. 2334.
2334	Infrastrutture Demaniali	1.2.2.01.01.01.001	Demaniale	PORTO LAZIALE PASSIGNANO SUL TRASIMENO - PL1	PG	PASSIGNANO SUL TRASIMENO	PORTO LAZIALE PASSIGNANO SUL TRASIMENO	15/03/1985			TRASFERIMENTO A TITOLO GRATUITO		0,00	1.912.318,34	0,00	0,00	1.912.318,34	0,00	0,00	0,00	0,00	PROVINCIA	Il valore delle opere straordinarie riguarda gli investimenti effettuati dalla Provincia sulle infrastrutture regionali ricadenti all'interno della zona portuale n. 1 (darsena, porticciolo, pontile, ecc.).
2289	Altri Beni Immobili Demaniali	1.2.2.01.02.01.001	Demaniale	SS 75 BIS - Via di Valle Romana - PL1	PG	PASSIGNANO SUL TRASIMENO	VALLE ROMANA - S.S.75 BIS	15/03/1985			TRASFERIMENTO A TITOLO GRATUITO	Valore catastale	604.292,85	0,00	151.073,21	604.292,85	0,00	151.073,21	0,00	0,00	0,00	PROVINCIA	
2278	Infrastrutture Demaniali	1.2.2.01.01.01.001	Demaniale	PONTE PATTOLESINA KM 17,469	PG	PERUGIA	PONTE PATTOLESINA KM 17,469	24/07/2007			TRASFERIMENTO A TITOLO GRATUITO	Valore catastale	99.314,31	0,00	24.828,58	99.314,31	0,00	24.828,58	0,00	0,00	0,00	UMBRIA TPL E MOBILITA' S.p.A.	
2306	Infrastrutture Demaniali	1.2.2.01.01.01.001	Demaniale	SAN MARTINO IN CAMPO KM 36,206	PG	PERUGIA	SAN MARTINO IN CAMPO KM 36,206	24/07/2007			TRASFERIMENTO A TITOLO GRATUITO	Valore catastale	217.094,64	0,00	54.273,66	217.094,64	0,00	54.273,66	0,00	0,00	0,00	UMBRIA TPL E MOBILITA' S.p.A.	

Codice identificativo univoco del bene-N (Codice Fabbricato da Sistema)	Classificazione secondo il piano dei conti dello Stato Patrimoniale in base al D.lgs.118/2011 (Descrizione)	Classificazione secondo il piano dei conti dello Stato Patrimoniale in base al D.lgs.118/2011 (Codice)	Classificazione ai sensi del codice civile (demaniale, disponibile, indisponibile)	Denominazione	Prov.	Comune	Indirizzo	Data di acquisizione	Data Decreto di Vincolo ai sensi del D.lgs 42/04	Data fine lavori straordinari	Modalità di acquisizione	Criterio di valutazione secondo i principi del D.lgs 118/2011	Valore dell'immobile secondo i principi del D.lgs 118/2011 al 31/12/2019 (euro)	Costi straordinari al 31/12/2019 (euro)	Valore terreno al 31/12/2019 (euro)	Valore dell'immobile secondo i principi del D.lgs 118/2011 al 31/12/2018 (euro)	Costi straordinari al 31/12/2018 (euro)	Valore terreno al 31/12/2018 (euro)	Differenze +/- tra il 2019 e il 2018	Differenze +/- tra il 2019 e il 2018	Differenze +/- tra il 2019 e il 2018	Ente Gestore	Note
2322	Fabbricati ad uso strumentale	1.2.2.02.09.19.001	Indisponibile	APPARTAMENTI SITI IN PALAZZO DANZETTA	PG	PERUGIA	VIA GIUSEPPE MAZZINI	03/02/2009			DEVOLUZIONE	Valore catastale	541.412,26	0,00	135.353,06	541.412,26	0,00	135.353,06	0,00	0,00	0,00	REGIONE	
2301	Altri Beni Immobili Demaniali	1.2.2.01.02.01.001	Demaniale	BALANZANO KM 32+529	PG	PERUGIA	BALANZANO KM 32,529	24/07/2007	12/12/2012		TRASFERIMENTO A TITOLO GRATUITO	Valore catastale	39.477,98	0,00	9.869,50	39.477,98	0,00	9.869,50	0,00	0,00	0,00	UMBRIA TPL E MOBILITA' S.p.A.	
2066	Altri Beni Immobili Demaniali	1.2.2.01.02.01.001	Demaniale	CASA CANTONIERA DI SAN SISTO SS 220 PIVACOLA KM 4+545	PG	PERUGIA	SAN SISTO	04/12/2009		04/12/2017	TRASFERIMENTO A TITOLO GRATUITO	Valore catastale	112.162,18	3.674,00	28.040,54	112.162,18	3.674,00	28.040,54	0,00	0,00	0,00	REGIONE	Con D.D. n. 11243 del 30/10/2017 e n. 13155 del 07/12/2017 si riconoscono le spese effettuate dai concessionari, per la sostituzione delle caldaie e di imputarla come manutenzione straordinaria
2276	Altri Beni Immobili Demaniali	1.2.2.01.02.01.001	Demaniale	CASELLO FERROVIARIO KM 15+629	PG	PERUGIA	CASACCE KM 15,629	24/07/2007	02/02/2017		TRASFERIMENTO A TITOLO GRATUITO	Valore catastale	33.838,35	0,00	8.459,59	33.838,35	0,00	8.459,59	0,00	0,00	0,00	UMBRIA TPL E MOBILITA' S.p.A.	
2285	Altri Beni Immobili Demaniali	1.2.2.01.02.01.001	Demaniale	CASELLO FERROVIARIO KM 25,555	PG	PERUGIA	MADONNA DEL COLLE KM 25,555	24/07/2007	08/04/2013		TRASFERIMENTO A TITOLO GRATUITO	Valore catastale	21.431,05	0,00	5.357,76	21.431,05	0,00	5.357,76	0,00	0,00	0,00	UMBRIA TPL E MOBILITA' S.p.A.	
2300	Altri Beni Immobili Demaniali	1.2.2.01.02.01.001	Demaniale	Casello Ferroviario KM 31+489	PG	PERUGIA	STRADA DI CASELLI	24/07/2007	25/09/2012		TRASFERIMENTO A TITOLO GRATUITO	Valore catastale	33.838,35	0,00	8.459,59	33.838,35	0,00	8.459,59	0,00	0,00	0,00	UMBRIA TPL E MOBILITA' S.p.A.	
2302	Altri Beni Immobili Demaniali	1.2.2.01.02.01.001	Demaniale	CASELLO FERROVIARIO KM 33,213	PG	PERUGIA	BALANZANO KM 33,213	24/07/2007	04/04/2013		TRASFERIMENTO A TITOLO GRATUITO	Valore catastale	37.785,93	0,00	9.446,48	37.785,93	0,00	9.446,48	0,00	0,00	0,00	UMBRIA TPL E MOBILITA' S.p.A.	
2305	Altri Beni Immobili Demaniali	1.2.2.01.02.01.001	Demaniale	CASELLO FERROVIARIO KM 36,037	PG	PERUGIA	SAN MARTINO IN CAMPO KM 36,037	24/07/2007	24/08/2010		TRASFERIMENTO A TITOLO GRATUITO	Valore catastale	36.657,90	0,00	9.164,47	36.657,90	0,00	9.164,47	0,00	0,00	0,00	UMBRIA TPL E MOBILITA' S.p.A.	
2271	Altri Beni Immobili Demaniali	1.2.2.01.02.01.001	Demaniale	CASELLO FERROVIARIO OSPIZIALETTO KM 10,622	PG	PERUGIA	OSPIZIALETTO KM 10,622	24/07/2007	09/03/2017		TRASFERIMENTO A TITOLO GRATUITO	Valore catastale	20.303,01	0,00	5.075,75	20.303,01	0,00	5.075,75	0,00	0,00	0,00	UMBRIA TPL E MOBILITA' S.p.A.	
2269	Altri Beni Immobili Demaniali	1.2.2.01.02.01.001	Demaniale	CASELLO FERROVIARIO S. ORFETO KM 8+102	PG	PERUGIA	S. ORFETO KM 8,102	24/07/2007	02/02/2017		TRASFERIMENTO A TITOLO GRATUITO	Valore catastale	40.536,38	0,00	10.134,10	40.536,38	0,00	10.134,10	0,00	0,00	0,00	UMBRIA TPL E MOBILITA' S.p.A.	
2275	Altri Beni Immobili Demaniali	1.2.2.01.02.01.001	Demaniale	CASELLO SAN BARTOLOMEO LE BOTTI KM 14+390	PG	PERUGIA	STRADA SAN BARTOLOMEO LE BOTTI KM 14,390	24/07/2007	26/01/2017		TRASFERIMENTO A TITOLO GRATUITO	Valore catastale	28.762,74	0,00	7.190,68	28.762,74	0,00	7.190,68	0,00	0,00	0,00	UMBRIA TPL E MOBILITA' S.p.A.	
2321	Opere destinate al culto di valore culturale, storico ed artistico	1.2.2.02.10.04.001	Indisponibile	CHIESA EX OSPEDALE DI MONTELUCE	PG	PERUGIA	VIA DEL GIOCHETTO	16/12/2005			DEVOLUZIONE	Valore relazione di stima	264.000,00	0,00	66.000,00	264.000,00	0,00	66.000,00	0,00	0,00	0,00	REGIONE	Valutazione sommaria
696	Fabbricati ad uso strumentale	1.2.2.02.09.19.001	Indisponibile	EDIFICIO IL BROLETTO - SEDE UFFICI REGIONE UMBRIA	PG	PERUGIA	FONTIVEGGE	07/07/2000		04/08/2014	ACQUISIZIONE	Valore acquisizione	19.481.695,19	8.421.277,87	4.870.423,80	19.481.695,19	8.421.277,87	4.870.423,80	0,00	0,00	0,00	REGIONE	I lavori di manutenzione straord. risultano non ultimati. L'importo delle opere straord. si riferisce ai cert. di pagamento sinora emessi (1-8). La data delle opere straord. è quella del cert. n. 8.
744	Altri Beni Immobili Demaniali	1.2.2.01.02.01.001	Demaniale	EDIFICIO PIAZZA PARTIGIANI - UFFICI REGIONE UMBRIA	PG	PERUGIA	PERUGIA	11/07/2002			TRASFERIMENTO A TITOLO GRATUITO	Valore catastale	2.976.902,04	0,00	744.225,51	2.976.902,04	0,00	744.225,51	0,00	0,00	0,00	REGIONE	
2315	Beni immobili n.a.c.	1.2.2.02.09.99.999	Disponibile	EX ENALC - Strada	PG	PERUGIA	Via Giovanni Verga	15/02/2010			ACQUISIZIONE		0,00	0,00	0,00	0,00	0,00	0,00	0,00	0,00	0,00	REGIONE	Strada - Da trasferire al Comune.
1224	Fabbricati ad uso strumentale di valore culturale, storico ed artistico	1.2.2.02.10.09.001	Indisponibile	EX LAZZARETTO - VILLA DEL FAVARONE	PG	PERUGIA	VIA DEL FAVARONE	31/07/2001	18/05/2017		PERMUTA	Valore catastale	853.482,00	0,00	213.370,50	853.482,00	0,00	213.370,50	0,00	0,00	0,00	ADISU	
743	Fabbricati ad uso strumentale	1.2.2.02.09.19.001	Indisponibile	EX MONASTERO DI SAN BENEDETTO DEI CONDOTTI - F2 SEDE A DI.SU. EX CASA CUSTODE	PG	PERUGIA	PERUGIA CENTRO	21/11/1984			TRASFERIMENTO A TITOLO GRATUITO	Valore catastale	112.967,74	0,00	28.241,93	112.967,74	0,00	28.241,93	0,00	0,00	0,00	ADISU	
954	Fabbricati ad uso strumentale	1.2.2.02.09.19.001	Indisponibile	FONOTECA REGIONALE VRESTE TRICOTTI - VIA DEL VERZARO	PG	PERUGIA	VIA DEL VERZARO	18/06/1986			DONAZIONE	Valore catastale	90.234,82	0,00	22.558,70	90.234,82	0,00	22.558,70	0,00	0,00	0,00	REGIONE	
2307	Altri Beni Immobili Demaniali	1.2.2.01.02.01.001	Demaniale	FORTEBRACCIO KM 37,298	PG	PERUGIA	FORTEBRACCIO KM 37,298	24/07/2007	04/04/2013		TRASFERIMENTO A TITOLO GRATUITO	Valore catastale	68.804,19	0,00	17.201,05	68.804,19	0,00	17.201,05	0,00	0,00	0,00	UMBRIA TPL E MOBILITA' S.p.A.	
2303	Infrastrutture Demaniali	1.2.2.01.01.01.001	Demaniale	IL CAMPACCIO	PG	PERUGIA	VIA PISCINELLO	24/07/2007			TRASFERIMENTO A TITOLO GRATUITO	Valore catastale	1.998,53	0,00	499,63	1.998,53	0,00	499,63	0,00	0,00	0,00	UMBRIA TPL E MOBILITA' S.p.A.	
2304	Altri Beni Immobili Demaniali	1.2.2.01.02.01.001	Demaniale	IL CAMPACCIO KM 34,543	PG	PERUGIA	IL CAMPACCIO KM 34,543	24/07/2007	20/09/2012		TRASFERIMENTO A TITOLO GRATUITO	Valore catastale	38.913,97	0,00	9.728,49	38.913,97	0,00	9.728,49	0,00	0,00	0,00	UMBRIA TPL E MOBILITA' S.p.A.	

Codice identificativo univoco del bene-N (Codice Fabbricato da Sistema)	Classificazione secondo il piano dei conti dello Stato Patrimoniale in base al D.lgs.118/2011 (Descrizione)	Classificazione secondo il piano dei conti dello Stato Patrimoniale in base al D.lgs.118/2011 (Codice)	Classificazione ai sensi del codice civile (demaniale, disponibile, indisponibile)	Denominazione	Prov.	Comune	Indirizzo	Data di acquisizione	Data Decreto di Vincolo ai sensi del D.lgs 42/04	Data fine lavori straordinari	Modalità di acquisizione	Criterio di valutazione secondo i principi del D.lgs 118/2011	Valore dell'immobile secondo i principi del D.lgs 118/2011 al 31/12/2019 (euro)	Costi straordinari al 31/12/2019 (euro)	Valore terreno al 31/12/2019 (euro)	Valore dell'immobile secondo i principi del D.lgs 118/2011 al 31/12/2018 (euro)	Costi straordinari al 31/12/2018 (euro)	Valore terreno al 31/12/2018 (euro)	Differenze +/- tra il 2019 e il 2018	Differenze +/- tra il 2019 e il 2018	Differenze +/- tra il 2019 e il 2018	Ente Gestore	Note
2277	Altri Beni Immobili Demaniali	1.2.2.01.02.01.001	Demaniale	LOC. LA FORRA KM 17,310	PG	PERUGIA	LOC. LA FORRA KM 17,310	24/07/2007			TRASFERIMENTO A TITOLO GRATUITO	Valore catastale	24.250,59	0,00	6.062,65	24.250,59	0,00	6.062,65	0,00	0,00	0,00	UMBRIA TPL E MOBILITA' S.p.A.	
740	Fabbricati ad uso strumentale	1.2.2.02.09.19.001	Indisponibile	LOC.VIA ELCE DI SOTTO - PADIGLIONE C	PG	PERUGIA	PERUGIA - CENTRO	21/11/1984			TRASFERIMENTO A TITOLO GRATUITO	Valore catastale	917.953,85	0,00	229.488,46	917.953,85	0,00	229.488,46	0,00	0,00	0,00	ADISU	
2013	Infrastrutture Demaniali	1.2.2.01.01.01.001	Demaniale	MAGAZZINO DI CASTELLACCIO SS 298 EUGUBINA KM 32+850	PG	PERUGIA	CASTELLACCIO	13/11/2009			TRASFERIMENTO A TITOLO GRATUITO	Valore catastale	1.249,92	0,00	312,48	1.249,92	0,00	312,48	0,00	0,00	0,00	PROVINCIA	
2009	Infrastrutture Demaniali	1.2.2.01.01.01.001	Demaniale	MAGAZZINO DI FARNETO SS 298 EUGUBINA KM 37+300	PG	PERUGIA	FARNETO	13/11/2009			TRASFERIMENTO A TITOLO GRATUITO	Valore catastale	2.748,48	0,00	687,12	2.748,48	0,00	687,12	0,00	0,00	0,00	PROVINCIA	
2014	Infrastrutture Demaniali	1.2.2.01.01.01.001	Demaniale	MAGAZZINO DI VALFABBRICA SS 318 KM 29 + 450	PG	PERUGIA	RIPA-MUGNAIO	04/12/2009			TRASFERIMENTO A TITOLO GRATUITO	Valore catastale	1.748,54	0,00	437,14	1.748,54	0,00	437,14	0,00	0,00	0,00	PROVINCIA	
2270	Altri Beni Immobili Demaniali	1.2.2.01.02.01.001	Demaniale	PALAZZACCIA KM 9,240	PG	PERUGIA	PALAZZACCIA KM 9,240	24/07/2007			TRASFERIMENTO A TITOLO GRATUITO	Valore catastale	55.832,87	0,00	13.958,22	55.832,87	0,00	13.958,22	0,00	0,00	0,00	UMBRIA TPL E MOBILITA' S.p.A.	
2318	Fabbricati ad uso strumentale	1.2.2.02.09.19.001	Indisponibile	PALAZZO AJO	PG	PERUGIA	CORSO VANNUCCI	29/03/1976			TRASFERIMENTO A TITOLO GRATUITO	Valore catastale	664.142,47	0,00	166.035,62	664.142,47	0,00	166.035,62	0,00	0,00	0,00	REGIONE	
938	Fabbricati ad uso strumentale di valore culturale, storico ed artistico	1.2.2.02.10.09.001	Indisponibile	PALAZZO CESARONI - UFFICI DEL CONSIGLIO REGIONALE DELL'UMBRIA	PG	PERUGIA	PIAZZA ITALIA	30/12/1998	30/12/1998	19/12/2011	ACQUISIZIONE	Valore acquisizione	10.663.388,89	630.000,00	2.665.847,22	10.663.388,89	630.000,00	2.665.847,22	0,00	0,00	0,00	REGIONE	La data delle opere straord. si riferisce alla D.D. n. 9516/2011
737	Fabbricati ad uso strumentale di valore culturale, storico ed artistico	1.2.2.02.10.09.001	Indisponibile	PALAZZO DONNI - SEDE PRESIDENZA GIUNTA REGIONALE	PG	PERUGIA	PERUGIA	03/07/1974	03/07/1974		ACQUISIZIONE	Valore acquisizione	64.040,65	857.410,28	16.010,16	64.040,65	857.410,28	16.010,16	0,00	0,00	0,00	REGIONE	Il valore delle opere straordinarie corrisponde alle liquidazioni emesse dalla RU nei primi anni '80
2294	Infrastrutture Demaniali	1.2.2.01.01.01.001	Demaniale	PISCILLE KM 2,578	PG	PERUGIA	PISCILLE KM 2,578	24/07/2007			TRASFERIMENTO A TITOLO GRATUITO	Valore catastale	82.510,14	0,00	20.627,54	82.510,14	0,00	20.627,54	0,00	0,00	0,00	UMBRIA TPL E MOBILITA' S.p.A.	
2283	Altri Beni Immobili Demaniali	1.2.2.01.02.01.001	Demaniale	PONTE FELCINO KM 22,760	PG	PERUGIA	PONTE FELCINO KM 22,760	24/07/2007			TRASFERIMENTO A TITOLO GRATUITO	Valore catastale	54.141,36	0,00	13.535,34	54.141,36	0,00	13.535,34	0,00	0,00	0,00	UMBRIA TPL E MOBILITA' S.p.A.	
2286	Altri Beni Immobili Demaniali	1.2.2.01.02.01.001	Demaniale	PONTE FELCINO KM 23,707	PG	PERUGIA	PONTE FELCINO KM 23,707	24/07/2007			TRASFERIMENTO A TITOLO GRATUITO	Valore catastale	54.141,36	0,00	13.535,34	54.141,36	0,00	13.535,34	0,00	0,00	0,00	UMBRIA TPL E MOBILITA' S.p.A.	
2287	Infrastrutture Demaniali	1.2.2.01.01.01.001	Demaniale	PONTE FELCINO KM 23,828	PG	PERUGIA	PONTE FELCINO KM 23,828	24/07/2007			TRASFERIMENTO A TITOLO GRATUITO	Valore catastale	214.221,98	0,00	53.555,49	214.221,98	0,00	53.555,49	0,00	0,00	0,00	UMBRIA TPL E MOBILITA' S.p.A.	
2297	Altri Beni Immobili Demaniali	1.2.2.01.02.01.001	Demaniale	PONTE S. GIOVANNI	PG	PERUGIA	PONTE S. GIOVANNI	24/07/2007			TRASFERIMENTO A TITOLO GRATUITO	Valore catastale	250.723,20	0,00	62.680,80	250.723,20	0,00	62.680,80	0,00	0,00	0,00	UMBRIA TPL E MOBILITA' S.p.A.	
2298	Infrastrutture Demaniali	1.2.2.01.01.01.001	Demaniale	PONTE S. GIOVANNI - Uffici - Officina	PG	PERUGIA	PONTE S. GIOVANNI	24/07/2007			TRASFERIMENTO A TITOLO GRATUITO	Valore catastale	2.388,29	0,00	597,07	2.388,29	0,00	597,07	0,00	0,00	0,00	UMBRIA TPL E MOBILITA' S.p.A.	
2295	Altri Beni Immobili Demaniali	1.2.2.01.02.01.001	Demaniale	PONTE S. GIOVANNI KM 1,545	PG	PERUGIA	PONTE S. GIOVANNI KM 1,545	24/07/2007			TRASFERIMENTO A TITOLO GRATUITO	Valore catastale	40.606,02	0,00	10.151,51	40.606,02	0,00	10.151,51	0,00	0,00	0,00	UMBRIA TPL E MOBILITA' S.p.A.	
2296	Altri Beni Immobili Demaniali	1.2.2.01.02.01.001	Demaniale	PONTE S. GIOVANNI KM 28,336	PG	PERUGIA	PONTE S. GIOVANNI KM 28,336	24/07/2007	04/04/2013		TRASFERIMENTO A TITOLO GRATUITO	Valore catastale	37.785,93	0,00	9.446,48	37.785,93	0,00	9.446,48	0,00	0,00	0,00	UMBRIA TPL E MOBILITA' S.p.A.	
2299	Altri Beni Immobili Demaniali	1.2.2.01.02.01.001	Demaniale	PONTE S. GIOVANNI KM 29+930	PG	PERUGIA	PONTE S. GIOVANNI KM 29+930	24/07/2007	24/08/2010		TRASFERIMENTO A TITOLO GRATUITO	Valore catastale	34.402,37	0,00	8.600,59	34.402,37	0,00	8.600,59	0,00	0,00	0,00	UMBRIA TPL E MOBILITA' S.p.A.	
2293	Altri Beni Immobili Demaniali	1.2.2.01.02.01.001	Demaniale	PONTE VALLECEPPI	PG	PERUGIA	PONTE VALLECEPPI	24/07/2007			TRASFERIMENTO A TITOLO GRATUITO	Valore catastale	256.799,55	0,00	64.199,89	256.799,55	0,00	64.199,89	0,00	0,00	0,00	UMBRIA TPL E MOBILITA' S.p.A.	
2279	Altri Beni Immobili Demaniali	1.2.2.01.02.01.001	Demaniale	PRESCIUTTO KM 18,873	PG	PERUGIA	PRESCIUTTO KM 18,873	24/07/2007	26/01/2017		TRASFERIMENTO A TITOLO GRATUITO	Valore catastale	35.530,41	0,00	8.882,60	35.530,41	0,00	8.882,60	0,00	0,00	0,00	UMBRIA TPL E MOBILITA' S.p.A.	
2288	Altri Beni Immobili Demaniali	1.2.2.01.02.01.001	Demaniale	PRETOLA KM 26,376	PG	PERUGIA	PRETOLA KM 26,376	24/07/2007	08/04/2013		TRASFERIMENTO A TITOLO GRATUITO	Valore catastale	40.606,02	0,00	10.151,51	40.606,02	0,00	10.151,51	0,00	0,00	0,00	UMBRIA TPL E MOBILITA' S.p.A.	

Codice identificativo univoco del bene-N (Codice Fabbricato da Sistema)	Classificazione secondo il piano dei conti dello Stato Patrimoniale in base al D.lgs.118/2011 (Descrizione)	Classificazione secondo il piano dei conti dello Stato Patrimoniale in base al D.lgs.118/2011 (Codice)	Classificazione ai sensi del codice civile (demaniale, disponibile, indisponibile)	Denominazione	Prov.	Comune	Indirizzo	Data di acquisizione	Data Decreto di Vincolo ai sensi del D.lgs 42/04	Data fine lavori straordinari	Modalità di acquisizione	Criterio di valutazione secondo i principi del D.lgs 118/2011	Valore dell'immobile secondo i principi del D.lgs 118/2011 al 31/12/2019 (euro)	Costi straordinari al 31/12/2019 (euro)	Valore terreno al 31/12/2019 (euro)	Valore dell'immobile secondo i principi del D.lgs 118/2011 al 31/12/2018 (euro)	Costi straordinari al 31/12/2018 (euro)	Valore terreno al 31/12/2018 (euro)	Differenze +/- tra il 2019 e il 2018	Differenze +/- tra il 2019 e il 2018	Differenze +/- tra il 2019 e il 2018	Ente Gestore	Note
2281	Altri Beni Immobili Demaniali	1.2.2.01.02.01.001	Demaniale	RAMAZZANO	PG	PERUGIA	RAMAZZANO	24/07/2007			TRASFERIMENTO A TITOLO GRATUITO	Valore catastale	64.205,57	0,00	16.051,39	64.205,57	0,00	16.051,39	0,00	0,00	0,00	UMBRIA TPL E MOBILITA' S.p.A.	
2280	Altri Beni Immobili Demaniali	1.2.2.01.02.01.001	Demaniale	RAMAZZANO KM 20,195	PG	PERUGIA	RAMAZZANO KM 20,195	24/07/2007			TRASFERIMENTO A TITOLO GRATUITO	Valore catastale	36.657,90	0,00	9.164,47	36.657,90	0,00	9.164,47	0,00	0,00	0,00	UMBRIA TPL E MOBILITA' S.p.A.	
2292	Altri Beni Immobili Demaniali	1.2.2.01.02.01.001	Demaniale	SAN COSTANZO II KM 3,359	PG	PERUGIA	SAN COSTANZO II KM 3,359	24/07/2007	28/03/2013		TRASFERIMENTO A TITOLO GRATUITO	Valore catastale	27.070,68	0,00	6.767,67	27.070,68	0,00	6.767,67	0,00	0,00	0,00	UMBRIA TPL E MOBILITA' S.p.A.	
2272	Altri Beni Immobili Demaniali	1.2.2.01.02.01.001	Demaniale	SOLFAGNANO PARLESCA KM 11,918	PG	PERUGIA	SOLFAGNANO PARLESCA KM 11,918	24/07/2007			TRASFERIMENTO A TITOLO GRATUITO	Valore catastale	40.042,00	0,00	10.010,50	40.042,00	0,00	10.010,50	0,00	0,00	0,00	UMBRIA TPL E MOBILITA' S.p.A.	
2274	Infrastrutture Demaniali	1.2.2.01.01.01.001	Demaniale	SOLFAGNANO PARLESCA KM 11,920	PG	PERUGIA	SOLFAGNANO PARLESCA KM 11,920	24/07/2007			TRASFERIMENTO A TITOLO GRATUITO	Valore catastale	104.822,19	0,00	26.205,55	104.822,19	0,00	26.205,55	0,00	0,00	0,00	UMBRIA TPL E MOBILITA' S.p.A.	
2291	Infrastrutture Demaniali	1.2.2.01.01.01.001	Demaniale	STAZIONE S. ANNA KM 4,497	PG	PERUGIA	S. ANNA KM 4,497	24/07/2007			TRASFERIMENTO A TITOLO GRATUITO	Valore catastale	1.940.090,30	0,00	485.022,58	1.275.912,11	0,00	318.978,03	664.178,19	0,00	166.044,55	UMBRIA TPL E MOBILITA' S.p.A.	Aggiornamento catastale anno 2019
2284	Altri Beni Immobili Demaniali	1.2.2.01.02.01.001	Demaniale	VALVITIANO II KM 24,473	PG	PERUGIA	VALVITIANO II KM 24,473	24/07/2007	28/03/2013		TRASFERIMENTO A TITOLO GRATUITO	Valore catastale	27.070,68	0,00	6.767,67	27.070,68	0,00	6.767,67	0,00	0,00	0,00	UMBRIA TPL E MOBILITA' S.p.A.	
2308	Altri Beni Immobili Demaniali	1.2.2.01.02.01.001	Demaniale	VECOVATO I KM 38,380	PG	PERUGIA	VECOVATO I KM 38,380	24/07/2007			TRASFERIMENTO A TITOLO GRATUITO	Valore catastale	38.913,97	0,00	9.728,49	38.913,97	0,00	9.728,49	0,00	0,00	0,00	UMBRIA TPL E MOBILITA' S.p.A.	
742	Fabbricati ad uso strumentale di valore culturale, storico ed artistico	1.2.2.02.10.09.001	Indisponibile	VIA BENEDETTA - F1 SEDE A.DI.SU.	PG	PERUGIA	PERUGIA CENTRO	21/11/1984	17/05/2017		TRASFERIMENTO A TITOLO GRATUITO	Valore catastale	4.400.282,71	0,00	1.100.070,68	4.400.282,71	0,00	1.100.070,68	0,00	0,00	0,00	ADISU	Variazione catastale anno 2018
574	Beni immobili n.a.c.	1.2.2.02.09.99.999	Indisponibile	VIA ELCE DI SOTTO - PADIGLIONE D	PG	PERUGIA	PERUGIA - CENTRO	21/11/1984			TRASFERIMENTO A TITOLO GRATUITO	Valore relazione di stima	4.541.994,00	0,00	1.135.498,50	4.541.994,00	0,00	1.135.498,50	0,00	0,00	0,00	ADISU	Valutazione sommaria anno 2007-In corso approfondimenti con Ente Gestore
2394	Fabbricati ad uso strumentale di valore culturale, storico ed artistico	1.2.2.02.10.09.001	Indisponibile	Teatro Turrone	PG	PERUGIA	Via del Sole	24/04/2018			DONAZIONE	Valore catastale	556.446,62	0,00	139.111,65	556.446,62	0,00	139.111,65	0,00	0,00	0,00	COMUNE	Donazione a favore della Regione Umbria (1/3) e del Comune di Perugia (2/3) anno 2018
2371	Altri Beni Immobili Demaniali	1.2.2.01.02.01.001	Demaniale	CABINA ELETTRICA e_distribuzione	PG	PIEGARO	VOCABOLO ACQUAIDOLA PIETRAFITTA	24/03/2010			ESPROPRIO	Valore catastale	10.920,00	0,00	201,07	10.920,00	0,00	201,07	0,00	0,00	0,00	PROVINCIA	Deriva dalla part. 377 soppressa a favore delle partt. 980 e 981 (CF), variazione del 2017 - Con atto rep. 198475/45238 del 2017 la Regione a favore di Enel ha costituito sulle part. del fg 19 part. 980 e 981 servitù di passaggio e sulle part. 980-53 e 228 servitù di elettrodotto con il diritto di collocare la strumentazione sul bene 981
417	Fabbricati ad uso strumentale	1.2.2.02.09.19.001	Indisponibile	CERRO DELLA CROCE - F1 ABITAZIONE/RIFUGIO	PG	PIEGARO	FIBBINO - CERRO DELLA CROCE	10/07/1975			TRASFERIMENTO A TITOLO GRATUITO	Valore catastale	68.654,88	0,00	17.163,72	68.654,88	0,00	17.163,72	0,00	0,00	0,00	AGENZIA FORESTALE REGIONALE	
418	Fabbricati ad uso strumentale	1.2.2.02.09.19.001	Indisponibile	CERRO DELLA CROCE - F2 TETTOIA	PG	PIEGARO	FIBBINO - CERRO DELLA CROCE	10/07/1975			TRASFERIMENTO A TITOLO GRATUITO	Valore catastale	4.226,88	0,00	1.056,72	4.226,88	0,00	1.056,72	0,00	0,00	0,00	AGENZIA FORESTALE REGIONALE	
1447	Infrastrutture idrauliche	1.2.2.02.09.10.001	Indisponibile	GAICHE - F1 SORGENTE	PG	PIEGARO	GAICHE	11/06/1991			TRASFERIMENTO A TITOLO GRATUITO	Valore catastale	4.014,19	0,00	1.003,55	4.014,19	0,00	1.003,55	0,00	0,00	0,00	REGIONE	Fabbricato realizzato successivamente all'acquisizione del terreno. La data di acquisizione indicata riguarda la data della costituzione.
30	Beni immobili n.a.c.	1.2.2.02.09.99.999	Indisponibile	BARBIANO	PG	PIETRALUNGA	BARBIANO	10/07/1975			TRASFERIMENTO A TITOLO GRATUITO	Valore relazione di stima	0,00	0,00	46.794,00	0,00	0,00	46.794,00	0,00	0,00	0,00	AGENZIA FORESTALE REGIONALE	Relazione di Stima 2017 - Potere Edificatorio
33	Beni immobili di valore culturale, storico ed artistico n.a.c.	1.2.2.02.10.99.999	Indisponibile	BELVEDERE SPESCE - F1 - F2	PG	PIETRALUNGA	BELVEDERE SPESCE	10/07/1975	17/04/2019		TRASFERIMENTO A TITOLO GRATUITO	Valore relazione di stima	0,00	0,00	45.172,00	0,00	0,00	45.172,00	0,00	0,00	0,00	AGENZIA FORESTALE REGIONALE	Relazione di Stima 2017 - Potere Edificatorio - Emesso Decreto di Vincolo Mibact anno 2019
337	Beni immobili n.a.c.	1.2.2.02.09.99.999	Indisponibile	BOSCO - F1	PG	PIETRALUNGA	BOSCO	28/05/1980			TRASFERIMENTO A TITOLO GRATUITO	Valore relazione di stima	0,00	0,00	39.382,00	0,00	0,00	39.382,00	0,00	0,00	0,00	AGENZIA FORESTALE REGIONALE	Relazione di Stima 2017 - Potere Edificatorio
34	Beni immobili n.a.c.	1.2.2.02.09.99.999	Indisponibile	BOTTINE - F1	PG	PIETRALUNGA	BOTTINE	28/05/1980			TRASFERIMENTO A TITOLO GRATUITO	Valore relazione di stima	0,00	0,00	39.440,00	0,00	0,00	39.440,00	0,00	0,00	0,00	AGENZIA FORESTALE REGIONALE	Relazione di Stima 2017 - Potere Edificatorio
234	Beni immobili n.a.c.	1.2.2.02.09.99.999	Indisponibile	CAI GUIDI - F1	PG	PIETRALUNGA	CAI GUIDI	10/07/1975			TRASFERIMENTO A TITOLO GRATUITO	Valore catastale	0,00	0,00	0,00	0,00	0,00	0,00	0,00	0,00	0,00	AGENZIA FORESTALE REGIONALE	Fabbricato non più presente in loco-In corso regolarizzazione catastale
228	Beni immobili n.a.c.	1.2.2.02.09.99.999	Indisponibile	CAI PETRACCI	PG	PIETRALUNGA	CAI PETRACCI	28/05/1980			TRASFERIMENTO A TITOLO GRATUITO	Valore relazione di stima	0,00	0,00	50.589,00	0,00	0,00	50.589,00	0,00	0,00	0,00	AGENZIA FORESTALE REGIONALE	Relazione di Stima 2017 - Potere Edificatorio

Codice identificativo univoco del bene-N (Codice Fabbricato da Sistema)	Classificazione secondo il piano dei conti dello Stato Patrimoniale in base al D.lgs.118/2011 (Descrizione)	Classificazione secondo il piano dei conti dello Stato Patrimoniale in base al D.lgs.118/2011 (Codice)	Classificazione ai sensi del codice civile (demaniale, disponibile, indisponibile)	Denominazione	Prov.	Comune	Indirizzo	Data di acquisizione	Data Decreto di Vincolo ai sensi del D.lgs 42/04	Data fine lavori straordinari	Modalità di acquisizione	Criterio di valutazione secondo i principi del D.lgs 118/2011	Valore dell'immobile secondo i principi del D.lgs 118/2011 al 31/12/2019 (euro)	Costi straordinari al 31/12/2019 (euro)	Valore terreno al 31/12/2019 (euro)	Valore dell'immobile secondo i principi del D.lgs 118/2011 al 31/12/2018 (euro)	Costi straordinari al 31/12/2018 (euro)	Valore terreno al 31/12/2018 (euro)	Differenze +/- tra il 2019 e il 2018	Differenze +/- tra il 2019 e il 2018	Differenze +/- tra il 2019 e il 2018	Ente Gestore	Note
777	Beni immobili n.a.c.	1.2.2.02.09.99.999	Indisponibile	CAI PIZZICHELLI - F1	PG	PIETRALUNGA	CAIPIZZICHELLI	10/07/1975			TRASFERIMENTO A TITOLO GRATUITO	Valore relazione di stima	0,00	0,00	27.231,00	0,00	0,00	27.231,00	0,00	0,00	0,00	AGENZIA FORESTALE REGIONALE	Relazione di Stima 2017 - Potere Edificatorio
933	Fabbricati ad uso abitativo	1.2.2.02.09.01.001	Indisponibile	CAI PIZZICHELLI DI CANDELETO - ABITAZIONE	PG	PIETRALUNGA	CANDELETO	10/07/1975			TRASFERIMENTO A TITOLO GRATUITO	Valore catastale	53.348,74	0,00	13.337,18	53.348,74	0,00	13.337,18	0,00	0,00	0,00	AGENZIA FORESTALE REGIONALE	
778	Beni immobili n.a.c.	1.2.2.02.09.99.999	Indisponibile	CAIGIRELLI - F1	PG	PIETRALUNGA	CASALE	10/07/1975			TRASFERIMENTO A TITOLO GRATUITO	Valore relazione di stima	0,00	0,00	46.920,00	0,00	0,00	46.920,00	0,00	0,00	0,00	AGENZIA FORESTALE REGIONALE	Relazione di Stima 2017 - Potere Edificatorio
864	Beni immobili n.a.c.	1.2.2.02.09.99.999	Indisponibile	CAIGIRELLI - F2	PG	PIETRALUNGA	CASALE	10/07/1975			TRASFERIMENTO A TITOLO GRATUITO	Valore relazione di stima	0,00	0,00	5.712,00	0,00	0,00	5.712,00	0,00	0,00	0,00	AGENZIA FORESTALE REGIONALE	Relazione di Stima 2017 - Potere Edificatorio
39	Fabbricati ad uso abitativo di valore culturale, storico ed artistico	1.2.2.02.10.01.001	Indisponibile	CAIGNAGNI - F1 ABITAZIONE RURALE	PG	PIETRALUNGA	CAIGNAGNI	10/07/1975	25/05/2017		TRASFERIMENTO A TITOLO GRATUITO	Valore catastale	79.004,35	0,00	19.751,09	79.004,35	0,00	19.751,09	0,00	0,00	0,00	AGENZIA FORESTALE REGIONALE	Variazione catastale anno 2018
408	Fabbricati rurali	1.2.2.02.09.05.001	Indisponibile	CAIGNAGNI - F2 RICOVERO ANIMALI	PG	PIETRALUNGA	CAIGNAGNI	10/07/1975	25/05/2017		TRASFERIMENTO A TITOLO GRATUITO	Valore relazione di stima	0,00	0,00	24.224,00	0,00	0,00	24.224,00	0,00	0,00	0,00	AGENZIA FORESTALE REGIONALE	Valore relazione di stima 2018 - Potere edificatorio - Variazione catastale anno 2018
2231	Fabbricati rurali	1.2.2.02.09.05.001	Indisponibile	CAIGNAGNI ANNESSI	PG	PIETRALUNGA	CAIGNAGNI	10/07/1975			TRASFERIMENTO A TITOLO GRATUITO	Valore catastale	8.745,41	0,00	2.186,35	8.745,41	0,00	2.186,35	0,00	0,00	0,00	AGENZIA FORESTALE REGIONALE	
847	Beni immobili di valore culturale, storico ed artistico n.a.c.	1.2.2.02.10.99.999	Indisponibile	CAIMAROCCHI - F1 ABITAZIONE RURALE	PG	PIETRALUNGA	CAIMAROCCHI	10/07/1975	22/04/2013		TRASFERIMENTO A TITOLO GRATUITO	Valore relazione di stima	0,00	0,00	87.200,00	0,00	0,00	87.200,00	0,00	0,00	0,00	AGENZIA FORESTALE REGIONALE	Relazione di Stima 2017 - Potere Edificatorio
312	Beni immobili di valore culturale, storico ed artistico n.a.c.	1.2.2.02.10.99.999	Indisponibile	CAIMAROCCHI - F2 ANNESSO	PG	PIETRALUNGA	CAIMAROCCHI	10/07/1975	22/04/2013		TRASFERIMENTO A TITOLO GRATUITO	Valore relazione di stima	0,00	0,00	2.700,00	0,00	0,00	2.700,00	0,00	0,00	0,00	AGENZIA FORESTALE REGIONALE	Relazione di Stima 2017 - Potere Edificatorio
48	Fabbricati ad uso abitativo di valore culturale, storico ed artistico	1.2.2.02.10.01.001	Indisponibile	CAIMATTEI - F1	PG	PIETRALUNGA	CAIMATTEI	28/05/1980	09/06/2006		TRASFERIMENTO A TITOLO GRATUITO	Valore catastale	156.321,98	0,00	39.080,50	156.321,98	0,00	39.080,50	0,00	0,00	0,00	AGENZIA FORESTALE REGIONALE	
457	Fabbricati rurali	1.2.2.02.09.05.001	Indisponibile	CAIMATTEI - F2/F3	PG	PIETRALUNGA	CAIMATTEI	28/05/1980			TRASFERIMENTO A TITOLO GRATUITO	Valore catastale	231.176,40	0,00	57.794,10	231.176,40	0,00	57.794,10	0,00	0,00	0,00	AGENZIA FORESTALE REGIONALE	
459	Fabbricati rurali	1.2.2.02.09.05.001	Indisponibile	CAIMATTEI - F4 RIMESSA ATTREZZI	PG	PIETRALUNGA	CAIMATTEI	28/05/1980			TRASFERIMENTO A TITOLO GRATUITO	Valore catastale	5.621,95	0,00	1.405,49	5.621,95	0,00	1.405,49	0,00	0,00	0,00	AGENZIA FORESTALE REGIONALE	
460	Fabbricati rurali	1.2.2.02.09.05.001	Indisponibile	CAIMATTEI - F5	PG	PIETRALUNGA	CAIMATTEI	28/05/1980			TRASFERIMENTO A TITOLO GRATUITO	Valore catastale	11.993,86	0,00	2.998,46	11.993,86	0,00	2.998,46	0,00	0,00	0,00	AGENZIA FORESTALE REGIONALE	
461	Fabbricati rurali	1.2.2.02.09.05.001	Indisponibile	CAIMATTEI - F6	PG	PIETRALUNGA	CAIMATTEI	28/05/1980			TRASFERIMENTO A TITOLO GRATUITO	Valore catastale	1.748,54	0,00	437,14	1.748,54	0,00	437,14	0,00	0,00	0,00	AGENZIA FORESTALE REGIONALE	
753	Beni immobili n.a.c.	1.2.2.02.09.99.999	Indisponibile	CAIZNGARI - F1	PG	PIETRALUNGA	LOC. CONFORNANO	10/07/1975			TRASFERIMENTO A TITOLO GRATUITO	Valore relazione di stima	0,00	0,00	72.960,00	0,00	0,00	72.960,00	0,00	0,00	0,00	AGENZIA FORESTALE REGIONALE	Relazione di Stima 2017 - Potere Edificatorio
2326	Beni immobili n.a.c.	1.2.2.02.09.99.999	Indisponibile	CAIZNGARI - F2	PG	PIETRALUNGA	Loc.tà Confornano	10/07/1975			TRASFERIMENTO A TITOLO GRATUITO	Valore relazione di stima	0,00	0,00	4.560,00	0,00	0,00	4.560,00	0,00	0,00	0,00	AGENZIA FORESTALE REGIONALE	Relazione di Stima 2017 - Potere Edificatorio
669	Fabbricati ad uso commerciale	1.2.2.02.09.02.001	Disponibile	CAMPING CANDELETO - F1 RECEPTION	PG	PIETRALUNGA	CANDELETO	10/07/1975			TRASFERIMENTO A TITOLO GRATUITO	Valore catastale	205.842,00	0,00	51.460,50	205.842,00	0,00	51.460,50	0,00	0,00	0,00	AGENZIA FORESTALE REGIONALE	
448	Fabbricati ad uso abitativo	1.2.2.02.09.01.001	Indisponibile	CANDELETO CASA	PG	PIETRALUNGA	VOCABOLO CANDELETO	10/07/1975			TRASFERIMENTO A TITOLO GRATUITO	Valore catastale	62.865,60	0,00	15.716,40	62.865,60	0,00	15.716,40	0,00	0,00	0,00	AGENZIA FORESTALE REGIONALE	
2228	Fabbricati ad uso strumentale	1.2.2.02.09.19.001	Indisponibile	CANDELETO FALEGNAMERIA-F2	PG	PIETRALUNGA	CANDELETO	25/03/2011			TRASFERIMENTO A TITOLO GRATUITO	Valore catastale	5.023,20	0,00	1.255,80	5.023,20	0,00	1.255,80	0,00	0,00	0,00	AGENZIA FORESTALE REGIONALE	Fabbricato realizzato successivamente all'acquisizione del terreno. La data di acquisizione indicata riguarda la data della costituzione.
2227	Fabbricati ad uso strumentale	1.2.2.02.09.19.001	Indisponibile	CANDELETO FALEGNAMERIA-F1	PG	PIETRALUNGA	CANDELETO	25/03/2011			TRASFERIMENTO A TITOLO GRATUITO	Valore catastale	146.874,00	0,00	36.718,50	146.874,00	0,00	36.718,50	0,00	0,00	0,00	AGENZIA FORESTALE REGIONALE	Fabbricato realizzato successivamente all'acquisizione del terreno. La data di acquisizione indicata riguarda la data della costituzione.
2229	Fabbricati ad uso strumentale	1.2.2.02.09.19.001	Indisponibile	CANDELETO FALEGNAMERIA-F3	PG	PIETRALUNGA	CANDELETO	25/03/2011			TRASFERIMENTO A TITOLO GRATUITO	Valore catastale	2.730,00	0,00	682,50	2.730,00	0,00	682,50	0,00	0,00	0,00	AGENZIA FORESTALE REGIONALE	Fabbricato realizzato successivamente all'acquisizione del terreno. La data di acquisizione indicata riguarda la data della costituzione.

Codice identificativo univoco del bene-N (Codice Fabbricato da Sistema)	Classificazione secondo il piano dei conti dello Stato Patrimoniale in base al D.lgs.118/2011 (Descrizione)	Classificazione secondo il piano dei conti dello Stato Patrimoniale in base al D.lgs.118/2011 (Codice)	Classificazione ai sensi del codice civile (demaniale, disponibile, indisponibile)	Denominazione	Prov.	Comune	Indirizzo	Data di acquisizione	Data Decreto di Vincolo ai sensi del D.lgs 42/04	Data fine lavori straordinari	Modalità di acquisizione	Criterio di valutazione secondo i principi del D.lgs 118/2011	Valore dell'immobile secondo i principi del D.lgs 118/2011 al 31/12/2019 (euro)	Costi straordinari al 31/12/2019 (euro)	Valore terreno al 31/12/2019 (euro)	Valore dell'immobile secondo i principi del D.lgs 118/2011 al 31/12/2018 (euro)	Costi straordinari al 31/12/2018 (euro)	Valore terreno al 31/12/2018 (euro)	Differenze +/- tra il 2019 e il 2018	Differenze +/- tra il 2019 e il 2018	Differenze +/- tra il 2019 e il 2018	Ente Gestore	Note
45	Beni immobili n.a.c.	1.2.2.02.09.99.999	Disponibile	CANDELETO SCUOLA	PG	PIETRALUNGA	CANDELETO	10/07/1975			TRASFERIMENTO A TITOLO GRATUITO	Valore catastale	499.851,74	0,00	124.962,94	499.851,74	0,00	124.962,94	0,00	0,00	0,00	AGENZIA FORESTALE REGIONALE	Variazione della rendita da parte dell' Agenzia delle Entrate nel 2017
2219	Beni immobili n.a.c.	1.2.2.02.09.99.999	Indisponibile	CANDELETO VOLIERA	PG	PIETRALUNGA	VOCABOLO CANDELETO	30/12/2009			TRASFERIMENTO A TITOLO GRATUITO	Valore catastale	58.296,67	0,00	14.574,17	58.296,67	0,00	14.574,17	0,00	0,00	0,00	AGENZIA FORESTALE REGIONALE	Fabbricato realizzato successivamente all'acquisizione del terreno. La data di acquisizione indicata riguarda la data della costituzione.
476	Beni immobili di valore culturale, storico ed artistico n.a.c.	1.2.2.02.10.99.999	Indisponibile	CANTARELLO - F1-F2	PG	PIETRALUNGA	CANTARELLO	10/07/1975	17/04/2019		TRASFERIMENTO A TITOLO GRATUITO	Valore relazione di stima	0,00	0,00	60.729,00	0,00	0,00	60.729,00	0,00	0,00	0,00	AGENZIA FORESTALE REGIONALE	Relazione di Stima 2017 - Potere Edificatorio - Emesso Decreto di Vincolo Mibact anno 2019
1461	Beni immobili n.a.c.	1.2.2.02.09.99.999	Indisponibile	CANTARELLO - F3	PG	PIETRALUNGA	CANTARELLO	10/07/1975			TRASFERIMENTO A TITOLO GRATUITO	Valore relazione di stima	0,00	0,00	899,00	0,00	0,00	899,00	0,00	0,00	0,00	AGENZIA FORESTALE REGIONALE	Relazione di Stima 2017 - Potere Edificatorio
755	Beni immobili n.a.c.	1.2.2.02.09.99.999	Indisponibile	CANTINA - F1	PG	PIETRALUNGA	CANTINA	10/07/1975			TRASFERIMENTO A TITOLO GRATUITO	Valore relazione di stima	0,00	0,00	10.794,00	0,00	0,00	10.794,00	0,00	0,00	0,00	AGENZIA FORESTALE REGIONALE	Relazione di Stima 2017 - Potere Edificatorio
207	Beni immobili di valore culturale, storico ed artistico n.a.c.	1.2.2.02.10.99.999	Indisponibile	CAREGNI	PG	PIETRALUNGA	CAREGNI	10/07/1975	17/04/2019		TRASFERIMENTO A TITOLO GRATUITO	Valore relazione di stima	0,00	0,00	56.270,00	0,00	0,00	56.270,00	0,00	0,00	0,00	AGENZIA FORESTALE REGIONALE	Relazione di Stima 2017 - Potere Edificatorio - Emesso Decreto di Vincolo Mibact anno 2019
295	Beni immobili n.a.c.	1.2.2.02.09.99.999	Indisponibile	CASELLA DI SOTTO - F1	PG	PIETRALUNGA	CASELLA DI SOTTO	10/07/1975			TRASFERIMENTO A TITOLO GRATUITO	Valore relazione di stima	0,00	0,00	24.024,00	0,00	0,00	24.024,00	0,00	0,00	0,00	AGENZIA FORESTALE REGIONALE	Relazione di Stima 2017 - Potere Edificatorio
289	Beni immobili n.a.c.	1.2.2.02.09.99.999	Indisponibile	CATAFACCIA	PG	PIETRALUNGA	CATAFACCIA	10/07/1975			TRASFERIMENTO A TITOLO GRATUITO	Valore relazione di stima	0,00	0,00	34.023,00	0,00	0,00	34.023,00	0,00	0,00	0,00	AGENZIA FORESTALE REGIONALE	Relazione di Stima 2017 - Potere Edificatorio
29	Beni immobili n.a.c.	1.2.2.02.09.99.999	Indisponibile	CERTALDO	PG	PIETRALUNGA	CERTALDO DI PALOMBARO	28/05/1980			TRASFERIMENTO A TITOLO GRATUITO	Valore relazione di stima	0,00	0,00	30.450,00	0,00	0,00	30.450,00	0,00	0,00	0,00	AGENZIA FORESTALE REGIONALE	Relazione di Stima 2017 - Potere Edificatorio
190	Beni immobili n.a.c.	1.2.2.02.09.99.999	Indisponibile	COLLE DI CERRETO	PG	PIETRALUNGA	VALDEMAGGIO	10/07/1975			TRASFERIMENTO A TITOLO GRATUITO		0,00	0,00	0,00	0,00	0,00	0,00	0,00	0,00	0,00	AGENZIA FORESTALE REGIONALE	Fabbricato non più presente in loco-In corso regolarizzazione catastale
31	Beni immobili n.a.c.	1.2.2.02.09.99.999	Indisponibile	COLLE DI CORONA - F1	PG	PIETRALUNGA	COLLE DI CORONA	10/07/1975			TRASFERIMENTO A TITOLO GRATUITO	Valore relazione di stima	0,00	0,00	17.820,00	0,00	0,00	17.820,00	0,00	0,00	0,00	AGENZIA FORESTALE REGIONALE	Relazione di Stima 2017 - Potere Edificatorio
35	Beni immobili di valore culturale, storico ed artistico n.a.c.	1.2.2.02.10.99.999	Disponibile	CUJANO F1-F2	PG	PIETRALUNGA	PIEVE DE' SADDI	10/07/1975	24/04/2013		TRASFERIMENTO A TITOLO GRATUITO	Valore perizia di stima	152.000,00	0,00	38.000,00	152.000,00	0,00	38.000,00	0,00	0,00	0,00	AGENZIA FORESTALE REGIONALE	Stima con presa d'atto D.R.G. 604 del 7/5/2015.
776	Beni immobili n.a.c.	1.2.2.02.09.99.999	Indisponibile	IL PRATO o CASA IL PRATO - F1 -F2	PG	PIETRALUNGA	IL PRATO	10/07/1975			TRASFERIMENTO A TITOLO GRATUITO	Valore relazione di stima	0,00	0,00	30.885,00	0,00	0,00	30.885,00	0,00	0,00	0,00	AGENZIA FORESTALE REGIONALE	Relazione di Stima 2017 - Potere Edificatorio
307	Beni immobili n.a.c.	1.2.2.02.09.99.999	Indisponibile	LA MATRELLA - F1	PG	PIETRALUNGA	LA MATRELLA	28/05/1980			TRASFERIMENTO A TITOLO GRATUITO	Valore relazione di stima	0,00	0,00	32.944,00	0,00	0,00	32.944,00	0,00	0,00	0,00	AGENZIA FORESTALE REGIONALE	Relazione di Stima 2017 - Potere Edificatorio
25	Beni immobili n.a.c.	1.2.2.02.09.99.999	Indisponibile	LA VALLACCIA - F1	PG	PIETRALUNGA	LA VALLACCIA	10/07/1975			TRASFERIMENTO A TITOLO GRATUITO	Valore relazione di stima	0,00	0,00	30.624,00	0,00	0,00	30.624,00	0,00	0,00	0,00	AGENZIA FORESTALE REGIONALE	Relazione di Stima 2017 - Potere Edificatorio
440	Beni immobili n.a.c.	1.2.2.02.09.99.999	Indisponibile	LE CAPANNE - F1	PG	PIETRALUNGA	LE CAPANNE	10/07/1975			TRASFERIMENTO A TITOLO GRATUITO	Valore relazione di stima	0,00	0,00	47.088,00	0,00	0,00	47.088,00	0,00	0,00	0,00	AGENZIA FORESTALE REGIONALE	Relazione di Stima 2017 - Potere Edificatorio
2217	Infrastrutture idrauliche	1.2.2.02.09.10.001	Indisponibile	MOLINO CHICCHIONI - p.lla 514	PG	PIETRALUNGA	VOCABOLO MOLINO CHICCHIONI	10/07/1975			TRASFERIMENTO A TITOLO GRATUITO		0,00	0,00	0,00	0,00	0,00	0,00	0,00	0,00	0,00	AGENZIA FORESTALE REGIONALE	Pertinenza non valutato
916	Beni immobili n.a.c.	1.2.2.02.09.99.999	Indisponibile	MOLINO CHICCHIONI - p.lla 520 Forno	PG	PIETRALUNGA	VOCABOLO MOLINO CHICCHIONI	10/07/1975			TRASFERIMENTO A TITOLO GRATUITO	Valore catastale	583,30	0,00	145,82	583,30	0,00	145,82	0,00	0,00	0,00	AGENZIA FORESTALE REGIONALE	
782	Fabbricati ad uso abitativo	1.2.2.02.09.01.001	Indisponibile	MOLINO CHICCHIONI - p.lla 53 ABITAZIONE RURALE	PG	PIETRALUNGA	VOCABOLO MOLINO CHICCHIONI	10/07/1975			TRASFERIMENTO A TITOLO GRATUITO	Valore catastale	40.459,78	0,00	10.114,94	40.459,78	0,00	10.114,94	0,00	0,00	0,00	AGENZIA FORESTALE REGIONALE	
917	Beni immobili n.a.c.	1.2.2.02.09.99.999	Indisponibile	MOLINO CHICCHIONI CENTRO DI RIPRODUZIONE E ALLEVAMENTO SELVAGGINA - p.lla 515 Ricovero Animali	PG	PIETRALUNGA	MOLINO CHICCHIONI	10/07/1975			TRASFERIMENTO A TITOLO GRATUITO	Valore catastale	13.118,78	0,00	3.279,70	13.118,78	0,00	3.279,70	0,00	0,00	0,00	AGENZIA FORESTALE REGIONALE	
913	Beni immobili n.a.c.	1.2.2.02.09.99.999	Indisponibile	MOLINO CHICCHIONI CENTRO DI RIPRODUZIONE E ALLEVAMENTO SELVAGGINA - p.lla 522 Abitac. Rurale/Rm. Attrez.	PG	PIETRALUNGA	MOLINO CHICCHIONI	10/07/1975			TRASFERIMENTO A TITOLO GRATUITO	Valore catastale	35.107,97	0,00	8.776,99	35.107,97	0,00	8.776,99	0,00	0,00	0,00	AGENZIA FORESTALE REGIONALE	

Codice identificativo univoco del bene-N (Codice Fabbricato da Sistema)	Classificazione secondo il piano dei conti dello Stato Patrimoniale in base al D.lgs.118/2011 (Descrizione)	Classificazione secondo il piano dei conti dello Stato Patrimoniale in base al D.lgs.118/2011 (Codice)	Classificazione ai sensi del codice civile (demaniale, disponibile, indisponibile)	Denominazione	Prov.	Comune	Indirizzo	Data di acquisizione	Data Decreto di Vincolo ai sensi del D.lgs 42/04	Data fine lavori straordinari	Modalità di acquisizione	Criterio di valutazione secondo i principi del D.lgs 118/2011	Valore dell'immobile secondo i principi del D.lgs 118/2011 al 31/12/2019 (euro)	Costi straordinari al 31/12/2019 (euro)	Valore terreno al 31/12/2019 (euro)	Valore dell'immobile secondo i principi del D.lgs 118/2011 al 31/12/2018 (euro)	Costi straordinari al 31/12/2018 (euro)	Valore terreno al 31/12/2018 (euro)	Differenze +/- tra il 2019 e il 2018	Differenze +/- tra il 2019 e il 2018	Differenze +/- tra il 2019 e il 2018	Ente Gestore	Note
561	Beni immobili n.a.c.	1.2.2.02.09.99.999	Indisponibile	MOLINO CHICCHIONI CENTRO DI RIPRODUZIONE E ALLEVAMENTO SELVAGGINA - P.la 516 RICOVERO ANIMALI	PG	PIETRALUNGA	MOLINO CHICCHIONI	10/07/1975			TRASFERIMENTO A TITOLO GRATUITO	Valore catastale	17.803,97	0,00	4.450,99	17.803,97	0,00	4.450,99	0,00	0,00	0,00	AGENZIA FORESTALE REGIONALE	
562	Beni immobili n.a.c.	1.2.2.02.09.99.999	Indisponibile	MOLINO CHICCHIONI CENTRO DI RIPRODUZIONE E ALLEVAMENTO SELVAGGINA - P.la 517 RICOVERO ANIMALI	PG	PIETRALUNGA	MOLINO CHICCHIONI	10/07/1975			TRASFERIMENTO A TITOLO GRATUITO	Valore catastale	18.928,90	0,00	4.732,22	18.928,90	0,00	4.732,22	0,00	0,00	0,00	AGENZIA FORESTALE REGIONALE	
918	Beni immobili n.a.c.	1.2.2.02.09.99.999	Indisponibile	MOLINO CHICCHIONI CENTRO DI RIPRODUZIONE E ALLEVAMENTO SELVAGGINA - P.la 518 RICOVERO ANIMALI	PG	PIETRALUNGA	MOLINO CHICCHIONI	10/07/1975			TRASFERIMENTO A TITOLO GRATUITO	Valore catastale	27.924,29	0,00	6.981,07	27.924,29	0,00	6.981,07	0,00	0,00	0,00	AGENZIA FORESTALE REGIONALE	
563	Beni immobili n.a.c.	1.2.2.02.09.99.999	Indisponibile	MOLINO CHICCHIONI CENTRO DI RIPRODUZIONE E ALLEVAMENTO SELVAGGINA - P.la 519 RICOVERO ANIMALI	PG	PIETRALUNGA	MOLINO CHICCHIONI	10/07/1975			TRASFERIMENTO A TITOLO GRATUITO	Valore catastale	0,00	0,00	0,00	0,00	0,00	0,00	0,00	0,00	0,00	AGENZIA FORESTALE REGIONALE	Perlinenza non valutato
487	Beni immobili n.a.c.	1.2.2.02.09.99.999	Indisponibile	MOLINO DEL COLLE -F1-F2-F3-F4-F5	PG	PIETRALUNGA	MOLINO DEL COLLE	10/07/1975			TRASFERIMENTO A TITOLO GRATUITO	Valore relazione di stima	0,00	0,00	18.000,00	0,00	0,00	18.000,00	0,00	0,00	0,00	AGENZIA FORESTALE REGIONALE	Relazione di Stima 2017 - Potere Edificatorio
506	Beni immobili n.a.c.	1.2.2.02.09.99.999	Indisponibile	MONTE GRANDE - F1	PG	PIETRALUNGA	MONTE GRANDE	10/07/1975			TRASFERIMENTO A TITOLO GRATUITO	Valore relazione di stima	0,00	0,00	20.736,00	0,00	0,00	20.736,00	0,00	0,00	0,00	AGENZIA FORESTALE REGIONALE	Relazione di Stima 2017 - Potere Edificatorio
24	Beni immobili n.a.c.	1.2.2.02.09.99.999	Indisponibile	MONTE LARDARO - ABITAZIONE RURALE	PG	PIETRALUNGA	MONTE LARDARO	10/07/1975			TRASFERIMENTO A TITOLO GRATUITO	Valore relazione di stima	0,00	0,00	23.940,00	0,00	0,00	23.940,00	0,00	0,00	0,00	AGENZIA FORESTALE REGIONALE	Relazione di Stima 2017 - Potere Edificatorio
23	Beni immobili di valore culturale, storico ed artistico n.a.c.	1.2.2.02.10.99.999	Indisponibile	MONTE SORDO - F1 e F2 UNITA' COLLABENTE	PG	PIETRALUNGA	MONTE SORDO	10/07/1975	10/07/2019		TRASFERIMENTO A TITOLO GRATUITO	Valore relazione di stima	0,00	0,00	44.352,00	0,00	0,00	44.352,00	0,00	0,00	0,00	AGENZIA FORESTALE REGIONALE	Relazione di Stima 2017 - Potere Edificatorio
424	Fabbricati ad uso abitativo di valore culturale, storico ed artistico	1.2.2.02.10.01.001	Indisponibile	OLMO - ABITAZIONE RURALE	PG	PIETRALUNGA	PIEVE DEI SADDI	10/07/1975	24/10/2013		TRASFERIMENTO A TITOLO GRATUITO	Valore catastale	45.429,89	0,00	11.357,47	45.429,89	0,00	11.357,47	0,00	0,00	0,00	AGENZIA FORESTALE REGIONALE	
44	Beni immobili n.a.c.	1.2.2.02.09.99.999	Indisponibile	PALAZZACCIO	PG	PIETRALUNGA	PALAZZACCIO	28/05/1980			TRASFERIMENTO A TITOLO GRATUITO		0,00	0,00	0,00	0,00	0,00	0,00	0,00	0,00	0,00	AGENZIA FORESTALE REGIONALE	Fabbricato non più presente in loco - In corso regolarizzazione catastale
774	Beni immobili di valore culturale, storico ed artistico n.a.c.	1.2.2.02.10.99.999	Indisponibile	PALAZZO - F1 ABITAZIONE RURALE (RUDERE)	PG	PIETRALUNGA	PALAZZO	28/05/1980	27/11/2008		TRASFERIMENTO A TITOLO GRATUITO	Valore relazione di stima	0,00	0,00	54.528,00	0,00	0,00	54.528,00	0,00	0,00	0,00	AGENZIA FORESTALE REGIONALE	Relazione di Stima 2017 - Potere Edificatorio
575	Beni immobili di valore culturale, storico ed artistico n.a.c.	1.2.2.02.10.99.999	Disponibile	PALAZZO DEL RICCIO	PG	PIETRALUNGA	PALAZZO DEL RICCIO	10/07/1975	22/04/2013		TRASFERIMENTO A TITOLO GRATUITO	Valore perizia di stima	232.000,00	0,00	58.000,00	232.000,00	0,00	58.000,00	0,00	0,00	0,00	AGENZIA FORESTALE REGIONALE	
780	Fabbricati ad uso abitativo	1.2.2.02.09.01.001	Indisponibile	PALOMBARO - ABITAZIONE	PG	PIETRALUNGA	PALOMBARO	28/05/1980			TRASFERIMENTO A TITOLO GRATUITO	Valore catastale	130.564,22	0,00	32.641,06	130.564,22	0,00	32.641,06	0,00	0,00	0,00	AGENZIA FORESTALE REGIONALE	
553	Fabbricati rurali	1.2.2.02.09.05.001	Indisponibile	PALOMBARO - F2 RICOVERO ANIMALI	PG	PIETRALUNGA	PALOMBARO	28/05/1980			TRASFERIMENTO A TITOLO GRATUITO	Valore catastale	79.279,20	0,00	19.819,80	79.279,20	0,00	19.819,80	0,00	0,00	0,00	AGENZIA FORESTALE REGIONALE	
869	Fabbricati rurali	1.2.2.02.09.05.001	Indisponibile	PALOMBARO - F3 FIENILE	PG	PIETRALUNGA	PALOMBARO	28/05/1980			TRASFERIMENTO A TITOLO GRATUITO	Valore catastale	25.552,80	0,00	6.388,20	25.552,80	0,00	6.388,20	0,00	0,00	0,00	AGENZIA FORESTALE REGIONALE	
490	Fabbricati ad uso commerciale di valore culturale, storico ed artistico	1.2.2.02.10.02.001	Indisponibile	PERRUBBIO - F1 ABITAZIONE	PG	PIETRALUNGA	PERRUBBIO	28/05/1980	10/11/2015		TRASFERIMENTO A TITOLO GRATUITO	Valore catastale	159.300,29	0,00	39.825,07	159.300,29	0,00	39.825,07	0,00	0,00	0,00	AGENZIA FORESTALE REGIONALE	
41	Beni immobili n.a.c.	1.2.2.02.09.99.999	Indisponibile	PETROIA - F1	PG	PIETRALUNGA	RIPA	28/05/1980			TRASFERIMENTO A TITOLO GRATUITO	Valore relazione di stima	0,00	0,00	31.146,00	0,00	0,00	31.146,00	0,00	0,00	0,00	AGENZIA FORESTALE REGIONALE	Relazione di Stima 2017 - Potere Edificatorio
848	Beni immobili n.a.c.	1.2.2.02.09.99.999	Indisponibile	PETROIA - F2-F3-F4	PG	PIETRALUNGA	PETROIA	28/05/1980			TRASFERIMENTO A TITOLO GRATUITO	Valore relazione di stima	0,00	0,00	76.772,00	0,00	0,00	76.772,00	0,00	0,00	0,00	AGENZIA FORESTALE REGIONALE	Relazione di Stima 2017 - Potere Edificatorio
195	Beni immobili n.a.c.	1.2.2.02.09.99.999	Indisponibile	PIAN DEL COLO - ABITAZIONE RURALE	PG	PIETRALUNGA	PIAN DEL COLO	10/07/1975			TRASFERIMENTO A TITOLO GRATUITO	Valore relazione di stima	0,00	0,00	16.320,00	0,00	0,00	16.320,00	0,00	0,00	0,00	AGENZIA FORESTALE REGIONALE	Relazione di Stima 2017 - Potere Edificatorio
22	Beni immobili n.a.c.	1.2.2.02.09.99.999	Indisponibile	PIAN DEL SASSO - ABITAZIONE RURALE	PG	PIETRALUNGA	PIAN DEL SASSO	10/07/1975			TRASFERIMENTO A TITOLO GRATUITO	Valore relazione di stima	0,00	0,00	17.554,00	0,00	0,00	17.554,00	0,00	0,00	0,00	AGENZIA FORESTALE REGIONALE	Relazione di Stima 2017 - Potere Edificatorio
301	Beni immobili n.a.c.	1.2.2.02.09.99.999	Indisponibile	PIAN DI CERRETO - F1 RUDERE	PG	PIETRALUNGA	PIAN DI CERRETO	10/07/1975			TRASFERIMENTO A TITOLO GRATUITO	Valore relazione di stima	0,00	0,00	39.372,00	0,00	0,00	39.372,00	0,00	0,00	0,00	AGENZIA FORESTALE REGIONALE	Relazione di Stima 2017 - Potere Edificatorio

Codice identificativo univoco del bene-N (Codice Fabbricato da Sistema)	Classificazione secondo il piano dei conti dello Stato Patrimoniale in base al D.lgs.118/2011 (Descrizione)	Classificazione secondo il piano dei conti dello Stato Patrimoniale in base al D.lgs.118/2011 (Codice)	Classificazione ai sensi del codice civile (demaniale, disponibile, indisponibile)	Denominazione	Prov.	Comune	Indirizzo	Data di acquisizione	Data Decreto di Vincolo ai sensi del D.lgs 42/04	Data fine lavori straordinari	Modalità di acquisizione	Criterio di valutazione secondo i principi del D.lgs 118/2011	Valore dell'immobile secondo i principi del D.lgs 118/2011 al 31/12/2019 (euro)	Costi straordinari al 31/12/2019 (euro)	Valore terreno al 31/12/2019 (euro)	Valore dell'immobile secondo i principi del D.lgs 118/2011 al 31/12/2018 (euro)	Costi straordinari al 31/12/2018 (euro)	Valore terreno al 31/12/2018 (euro)	Differenze +/- tra il 2019 e il 2018	Differenze +/- tra il 2019 e il 2018	Differenze +/- tra il 2019 e il 2018	Ente Gestore	Note
302	Beni immobili n.a.c.	1.2.2.02.09.99.999	Indisponibile	PIAN DI CERRETO - F2 RUDERE	PG	PIETRALUNGA	PIAN DI CERRETO	10/07/1975			TRASFERIMENTO A TITOLO GRATUITO	Valore relazione di stima	0,00	0,00	3.366,00	0,00	0,00	3.366,00	0,00	0,00	0,00	AGENZIA FORESTALE REGIONALE	Relazione di Stima 2017 - Potere Edificatorio
42	Beni immobili n.a.c.	1.2.2.02.09.99.999	Indisponibile	PIAN DI GIORGIO - F1 ABITAZIONE RURALE	PG	PIETRALUNGA	PIAN DI GIORGIO	28/05/1980			TRASFERIMENTO A TITOLO GRATUITO	Valore relazione di stima	0,00	0,00	99.216,00	0,00	0,00	99.216,00	0,00	0,00	0,00	AGENZIA FORESTALE REGIONALE	Relazione di Stima 2017 - Potere Edificatorio
373	Beni immobili n.a.c.	1.2.2.02.09.99.999	Indisponibile	PIAN DI GIORGIO - F2 RICOVERO ANIMALI	PG	PIETRALUNGA	PIAN DI GIORGIO	28/05/1980			TRASFERIMENTO A TITOLO GRATUITO	Valore relazione di stima	0,00	0,00	4.770,00	0,00	0,00	4.770,00	0,00	0,00	0,00	AGENZIA FORESTALE REGIONALE	Relazione di Stima 2017 - Potere Edificatorio
478	Beni immobili di valore culturale, storico ed artistico n.a.c.	1.2.2.02.10.99.999	Indisponibile	PODERE NUOVO - ABITAZIONE RURALE	PG	PIETRALUNGA	PODERE NUOVO	28/05/1980	05/07/2007		TRASFERIMENTO A TITOLO GRATUITO	Valore relazione di stima	0,00	0,00	52.200,00	0,00	0,00	52.200,00	0,00	0,00	0,00	AGENZIA FORESTALE REGIONALE	Relazione di Stima 2017 - Potere Edificatorio
37	Beni immobili di valore culturale, storico ed artistico n.a.c.	1.2.2.02.10.99.999	Indisponibile	POLETO - F1 ABITAZIONE RURALE	PG	PIETRALUNGA	RAPASTELLO	10/07/1975	17/04/2013		TRASFERIMENTO A TITOLO GRATUITO	Valore relazione di stima	0,00	0,00	40.128,00	0,00	0,00	40.128,00	0,00	0,00	0,00	AGENZIA FORESTALE REGIONALE	Relazione di Stima 2017 - Potere Edificatorio
276	Beni immobili di valore culturale, storico ed artistico n.a.c.	1.2.2.02.10.99.999	Indisponibile	POLETO - F2 ANNESSO	PG	PIETRALUNGA	RAPASTELLO	10/07/1975	22/04/2013		TRASFERIMENTO A TITOLO GRATUITO	Valore relazione di stima	0,00	0,00	6.156,00	0,00	0,00	6.156,00	0,00	0,00	0,00	AGENZIA FORESTALE REGIONALE	Relazione di Stima 2017 - Potere Edificatorio
38	Beni immobili di valore culturale, storico ed artistico n.a.c.	1.2.2.02.10.99.999	Indisponibile	POLONZANO - F1	PG	PIETRALUNGA	POLONZANO	28/05/1980	27/11/2006		TRASFERIMENTO A TITOLO GRATUITO	Valore relazione di stima	0,00	0,00	55.200,00	0,00	0,00	55.200,00	0,00	0,00	0,00	AGENZIA FORESTALE REGIONALE	Relazione di Stima 2017 - Potere Edificatorio
855	Beni immobili n.a.c.	1.2.2.02.09.99.999	Indisponibile	POLONZANO - F2 annesso	PG	PIETRALUNGA	POLONZANO	28/05/1980			TRASFERIMENTO A TITOLO GRATUITO	Valore relazione di stima	0,00	0,00	9.600,00	0,00	0,00	9.600,00	0,00	0,00	0,00	AGENZIA FORESTALE REGIONALE	Relazione di Stima 2017 - Potere Edificatorio
620	Fabbricati rurali	1.2.2.02.09.05.001	Indisponibile	RAPASTELLO - F1 MAGAZZINI	PG	PIETRALUNGA	RAPASTELLO	28/05/1980			TRASFERIMENTO A TITOLO GRATUITO	Valore catastale	34.734,34	0,00	8.683,58	34.734,34	0,00	8.683,58	0,00	0,00	0,00	AGENZIA FORESTALE REGIONALE	
621	Fabbricati ad uso abitativo	1.2.2.02.09.01.001	Indisponibile	RAPASTELLO - F2 ABITAZIONE E MAGAZZINI	PG	PIETRALUNGA	RAPASTELLO	28/05/1980			TRASFERIMENTO A TITOLO GRATUITO	Valore catastale	227.540,54	0,00	56.885,14	227.540,54	0,00	56.885,14	0,00	0,00	0,00	AGENZIA FORESTALE REGIONALE	
882	Beni immobili n.a.c.	1.2.2.02.09.99.999	Indisponibile	RIO - F1 - F2	PG	PIETRALUNGA	RIO	10/07/1975			TRASFERIMENTO A TITOLO GRATUITO	Valore relazione di stima	0,00	0,00	58.050,00	0,00	0,00	58.050,00	0,00	0,00	0,00	AGENZIA FORESTALE REGIONALE	Relazione di Stima 2017 - Potere Edificatorio
36	Beni immobili di valore culturale, storico ed artistico n.a.c.	1.2.2.02.10.99.999	Indisponibile	SALTO - F1	PG	PIETRALUNGA	SALTO	28/05/1980	17/04/2019		TRASFERIMENTO A TITOLO GRATUITO	Valore relazione di stima	0,00	0,00	54.375,00	0,00	0,00	54.375,00	0,00	0,00	0,00	AGENZIA FORESTALE REGIONALE	Relazione di Stima 2017 - Potere Edificatorio - Emesso Decreto di Vincolo Mibact anno 2019
2361	Infrastrutture idrauliche	1.2.2.02.09.10.001	Indisponibile	SERBATOIO IDRICO Fg 68	PG	PIETRALUNGA	MOLINO CHICCHIONI	10/07/1975			TRASFERIMENTO A TITOLO GRATUITO	Valore catastale	1.603,39	0,00	400,85	1.603,39	0,00	400,85	0,00	0,00	0,00	AGENZIA FORESTALE REGIONALE	Accatastamento del 2017 - Assegnata la corretta classificazione del bene.
2225	Fabbricati ad uso commerciale	1.2.2.02.09.02.001	Indisponibile	TIRO AL VOLO	PG	PIETRALUNGA	MONTI D'ORI	25/03/2011			TRASFERIMENTO A TITOLO GRATUITO	Valore catastale	174.938,40	0,00	43.734,60	174.938,40	0,00	43.734,60	0,00	0,00	0,00	AGENZIA FORESTALE REGIONALE	Fabbricato realizzato successivamente all'acquisizione del terreno. La data di acquisizione indicata riguarda la data della costituzione.
2220	Fabbricati ad uso commerciale	1.2.2.02.09.02.001	Indisponibile	TIRO AL VOLO-cabina elettrica	PG	PIETRALUNGA	MONTI D'ORI	25/03/2011			TRASFERIMENTO A TITOLO GRATUITO	Valore catastale	6.224,40	0,00	1.556,10	6.224,40	0,00	1.556,10	0,00	0,00	0,00	AGENZIA FORESTALE REGIONALE	Fabbricato realizzato successivamente all'acquisizione del terreno. La data di acquisizione indicata riguarda la data della costituzione.
306	Beni immobili n.a.c.	1.2.2.02.09.99.999	Indisponibile	VAGLIE - F1 e F2 UNITA' COLLABENTI	PG	PIETRALUNGA	VOCABOLO LE VAGLIE	28/05/1980			TRASFERIMENTO A TITOLO GRATUITO	Valore relazione di stima	0,00	0,00	40.845,00	0,00	0,00	40.845,00	0,00	0,00	0,00	AGENZIA FORESTALE REGIONALE	Relazione di Stima 2017 - Potere Edificatorio
606	Fabbricati ad uso abitativo di valore culturale, storico ed artistico	1.2.2.02.10.01.001	Indisponibile	VALCELLE DELLE CROCI	PG	PIETRALUNGA	VALCELLE DELLE CROCI	10/07/1975	29/11/2012		TRASFERIMENTO A TITOLO GRATUITO	Valore catastale	873.019,56	0,00	218.254,89	873.019,56	0,00	218.254,89	0,00	0,00	0,00	AGENZIA FORESTALE REGIONALE	
499	Beni immobili n.a.c.	1.2.2.02.09.99.999	Indisponibile	VALLACCI - F1	PG	PIETRALUNGA	VALLACCIA	10/07/1975			TRASFERIMENTO A TITOLO GRATUITO	Valore relazione di stima	0,00	0,00	36.960,00	0,00	0,00	36.960,00	0,00	0,00	0,00	AGENZIA FORESTALE REGIONALE	Relazione di Stima 2017 - Potere Edificatorio
897	Beni immobili n.a.c.	1.2.2.02.09.99.999	Indisponibile	VALLACCI - F2	PG	PIETRALUNGA	VALLACCIA	10/07/1975			TRASFERIMENTO A TITOLO GRATUITO	Valore relazione di stima	0,00	0,00	1.584,00	0,00	0,00	1.584,00	0,00	0,00	0,00	AGENZIA FORESTALE REGIONALE	Relazione di Stima 2017 - Potere Edificatorio
474	Fabbricati ad uso abitativo	1.2.2.02.09.01.001	Indisponibile	VALLEMOSINA - F1 ABITAZIONE	PG	PIETRALUNGA	VALLEMOSINA	28/05/1980			TRASFERIMENTO A TITOLO GRATUITO	Valore catastale	96.196,80	0,00	24.049,20	96.196,80	0,00	24.049,20	0,00	0,00	0,00	AGENZIA FORESTALE REGIONALE	Variazione catastale anno 2018
481	Fabbricati rurali	1.2.2.02.09.05.001	Indisponibile	VALLEMOSINA - F2 CONSERVONE	PG	PIETRALUNGA	VALLEMOSINA	28/05/1980			TRASFERIMENTO A TITOLO GRATUITO	Valore catastale	8.780,49	0,00	2.195,12	8.780,49	0,00	2.195,12	0,00	0,00	0,00	AGENZIA FORESTALE REGIONALE	Variazione catastale anno 2018

Codice identificativo univoco del bene-N (Codice Fabbricato da Sistema)	Classificazione secondo il piano dei conti dello Stato Patrimoniale in base al D.lgs.118/2011 (Descrizione)	Classificazione secondo il piano dei conti dello Stato Patrimoniale in base al D.lgs.118/2011 (Codice)	Classificazione ai sensi del codice civile (demaniale, disponibile, indisponibile)	Denominazione	Prov.	Comune	Indirizzo	Data di acquisizione	Data Decreto di Vincolo ai sensi del D.lgs 42/04	Data fine lavori straordinari	Modalità di acquisizione	Criterio di valutazione secondo i principi del D.lgs 118/2011	Valore dell'immobile secondo i principi del D.lgs 118/2011 al 31/12/2019 (euro)	Costi straordinari al 31/12/2019 (euro)	Valore terreno al 31/12/2019 (euro)	Valore dell'immobile secondo i principi del D.lgs 118/2011 al 31/12/2018 (euro)	Costi straordinari al 31/12/2018 (euro)	Valore terreno al 31/12/2018 (euro)	Differenze +/- tra il 2019 e il 2018	Differenze +/- tra il 2019 e il 2018	Differenze +/- tra il 2019 e il 2018	Ente Gestore	Note
428	Fabbricati ad uso abitativo di valore culturale, storico ed artistico	1.2.2.02.10.01.001	Disponibile	VARREA - F1 ABITAZIONE	PG	PIETRALUNGA	VARREA	10/07/1975	18/09/2012		TRASFERIMENTO A TITOLO GRATUITO	Valore catastale	82.252,80	0,00	20.563,20	82.252,80	0,00	20.563,20	0,00	0,00	0,00	AGENZIA FORESTALE REGIONALE	
2214	Beni immobili n.a.c.	1.2.2.02.09.99.999	Indisponibile	VARREA F2- annesso	PG	PIETRALUNGA	Voc. Varrea	10/07/1975			TRASFERIMENTO A TITOLO GRATUITO	Valore catastale	3.061,63	0,00	765,41	3.061,63	0,00	765,41	0,00	0,00	0,00	AGENZIA FORESTALE REGIONALE	
1206	Fabbricati rurali	1.2.2.02.09.05.001	Disponibile	EX ESAU - C.LI CORDELLA - F1 ABITAZIONE	PG	PRECI	C.LI CORDELLA	05/06/2003			DEVOLUZIONE	Valore catastale	28.980,67	0,00	7.245,17	28.980,67	0,00	7.245,17	0,00	0,00	0,00	REGIONE	
1207	Fabbricati rurali	1.2.2.02.09.05.001	Disponibile	EX ESAU - C.LI CORDELLA - F2 STALLA	PG	PRECI	C.LI CORDELLA	05/06/2003			DEVOLUZIONE	Valore catastale	47.502,00	0,00	11.875,50	47.502,00	0,00	11.875,50	0,00	0,00	0,00	REGIONE	
1209	Fabbricati rurali	1.2.2.02.09.05.001	Disponibile	EX ESAU - F1 STALLE - ABITAZIONE - C.LI CORDELLA P.LLA 624	PG	PRECI	C.LI CORDELLA	05/06/2003			DEVOLUZIONE	Valore catastale	314.780,93	0,00	78.695,23	314.780,93	0,00	78.695,23	0,00	0,00	0,00	REGIONE	
1163	Fabbricati rurali	1.2.2.02.09.05.001	Disponibile	EX ESAU - STALLE - VALLECASCIA	PG	PRECI	LOC. VALLE CASCIA	05/06/2003			DEVOLUZIONE	Valore catastale	336.898,38	0,00	84.224,60	336.898,38	0,00	84.224,60	0,00	0,00	0,00	REGIONE	
2039	Infrastrutture Demaniali	1.2.2.01.01.01.001	Demaniale	MAGAZZINO DI PRECI SS 209 KM 55 + 100	PG	PRECI	CASALI SAN LORENZO	13/11/2009			TRASFERIMENTO A TITOLO GRATUITO	Valore catastale	2.081,86	0,00	520,46	2.081,86	0,00	520,46	0,00	0,00	0,00	PROVINCIA	
2079	Infrastrutture Demaniali	1.2.2.01.01.01.001	Demaniale	BACINO RACCOLTA ACQUE	TR	SAN GEMINI	LOCALITA' VALLE ANTICA	18/03/2011			TRASFERIMENTO A TITOLO GRATUITO	Valore catastale	28.665,00	0,00	7.166,25	28.665,00	0,00	7.166,25	0,00	0,00	0,00	REGIONE	Fabbricato realizzato successivamente all'acquisizione del terreno. La data di acquisizione indicata riguarda la data della costituzione.
1852	Altri Beni Immobili Demaniali	1.2.2.01.02.01.001	Demaniale	CASELLO FERROVIARIO KM 95+016 - F1	TR	SAN GEMINI	SAN GEMINI	24/07/2007			DEVOLUZIONE	Valore catastale	86.287,66	0,00	21.571,91	86.287,66	0,00	21.571,91	0,00	0,00	0,00	UMBRIA TPL E MOBILITA' S.p.A.	
1853	Infrastrutture Demaniali	1.2.2.01.01.01.001	Demaniale	EX STAZIONE FERROVIARIA SAN GEMINI - F1	TR	SAN GEMINI	VIA DELLA STAZIONE	24/07/2007			DEVOLUZIONE	Valore catastale	102.521,66	0,00	25.630,42	102.521,66	0,00	25.630,42	0,00	0,00	0,00	UMBRIA TPL E MOBILITA' S.p.A.	
1970	Infrastrutture Demaniali	1.2.2.01.01.01.001	Demaniale	EX STAZIONE FERROVIARIA SAN GEMINI - F2	TR	SAN GEMINI	VIA DELLA STAZIONE	24/07/2007			DEVOLUZIONE	Valore catastale	2.915,14	0,00	728,78	2.915,14	0,00	728,78	0,00	0,00	0,00	UMBRIA TPL E MOBILITA' S.p.A.	
1971	Altri Beni Immobili Demaniali	1.2.2.01.02.01.001	Demaniale	EX STAZIONE FERROVIARIA SAN GEMINI - F3	TR	SAN GEMINI	VIA DELLA STAZIONE	24/07/2007			DEVOLUZIONE	Valore relazione di stima	0,00	0,00	900,00	0,00	0,00	900,00	0,00	0,00	0,00	UMBRIA TPL E MOBILITA' S.p.A.	Relazione di Stima 2017 - Potere Edificatorio
1854	Infrastrutture Demaniali	1.2.2.01.01.01.001	Demaniale	STAZIONE FERROVIARIA SALA ATTESA - SANGEMINI	TR	SAN GEMINI	STAZIONE	24/07/2007			DEVOLUZIONE	Valore catastale	41.815,26	0,00	10.453,82	41.815,26	0,00	10.453,82	0,00	0,00	0,00	UMBRIA TPL E MOBILITA' S.p.A.	
1864	Altri Beni Immobili Demaniali	1.2.2.01.02.01.001	Demaniale	CASELLO FERROVIARIO KM 30+598	PG	SAN GIUSTINO	SELCI LAMA	24/07/2007	10/07/2005		TRASFERIMENTO A TITOLO GRATUITO	Valore catastale	32.146,30	0,00	8.036,57	32.146,30	0,00	8.036,57	0,00	0,00	0,00	UMBRIA TPL E MOBILITA' S.p.A.	
1862	Altri Beni Immobili Demaniali	1.2.2.01.02.01.001	Demaniale	CASELLO FERROVIARIO KM 33+497 - ABITAZIONE	PG	SAN GIUSTINO	ALTOMARE	24/07/2007	14/09/2012		TRASFERIMENTO A TITOLO GRATUITO	Valore catastale	32.146,30	0,00	8.036,57	32.146,30	0,00	8.036,57	0,00	0,00	0,00	UMBRIA TPL E MOBILITA' S.p.A.	
2204	Infrastrutture Demaniali	1.2.2.01.01.01.001	Demaniale	CASELLO FERROVIARIO SELCI LAMA KM 30+510	PG	SAN GIUSTINO	PIAZZA DELLA STAZIONE	24/07/2007			TRASFERIMENTO A TITOLO GRATUITO	Valore catastale	233.056,06	0,00	58.264,02	233.056,06	0,00	58.264,02	0,00	0,00	0,00	UMBRIA TPL E MOBILITA' S.p.A.	
2122	Altri Beni Immobili Demaniali	1.2.2.01.02.01.001	Demaniale	SAN GIUSTINO KM 34+942	PG	SAN GIUSTINO	Via Vittorio Alfieri	24/07/2007			TRASFERIMENTO A TITOLO GRATUITO	Valore catastale	139.945,12	0,00	34.986,28	139.945,12	0,00	34.986,28	0,00	0,00	0,00	UMBRIA TPL E MOBILITA' S.p.A.	
2413	Fabbricati ad uso strumentale	1.2.2.02.09.19.001	Indisponibile	PIATTAFORMA LOGISTICA DELL'ALTO TEVERE	PG	SAN GIUSTINO	RANCONI	15/07/2015			ESPROPRIO	Valore acquisizione	0,00	0,00	0,00	0,00	0,00	0,00	0,00	0,00	0,00	REGIONE	Il valore relativo alla realizzazione dell'intero compendio immobiliare è indicato nel fabbricato s.n. 2414 del comune di Città di Castello.
324	Beni immobili n.a.c.	1.2.2.02.09.99.999	Indisponibile	CALCAGNELLO - F1 RUDERE	TR	SAN VENANZO	CALCAGNELLO	10/07/1975			TRASFERIMENTO A TITOLO GRATUITO	Valore relazione di stima	0,00	0,00	24.000,00	0,00	0,00	24.000,00	0,00	0,00	0,00	AGENZIA FORESTALE REGIONALE	Relazione di Stima 2017 - Potere Edificatorio
318	Fabbricati ad uso abitativo di valore culturale, storico ed artistico	1.2.2.02.10.01.001	Indisponibile	CARENA - F1 ABITAZIONE RURALE	TR	SAN VENANZO	CARENA	10/07/1975	18/04/2018		TRASFERIMENTO A TITOLO GRATUITO	Valore catastale	69.412,22	0,00	17.353,06	69.412,22	0,00	17.353,06	0,00	0,00	0,00	AGENZIA FORESTALE REGIONALE	Aggiornamento valutazione con valore catastale, anno 2017. - Emesso Decreto di Vincolo Mibact anno 2018
315	Beni immobili n.a.c.	1.2.2.02.09.99.999	Indisponibile	CARENA - F2 STALLA (RUDERE)	TR	SAN VENANZO	CARENA	10/07/1975			TRASFERIMENTO A TITOLO GRATUITO	Valore catastale	0,00	0,00	0,00	0,00	0,00	0,00	0,00	0,00	0,00	AGENZIA FORESTALE REGIONALE	Valore ricompreso nel Fabbricato cod. 318

Codice identificativo univoco del bene-N (Codice Fabbricato da Sistema)	Classificazione secondo il piano dei conti dello Stato Patrimoniale in base al D.lgs.118/2011 (Descrizione)	Classificazione secondo il piano dei conti dello Stato Patrimoniale in base al D.lgs.118/2011 (Codice)	Classificazione ai sensi del codice civile (demaniale, disponibile, indisponibile)	Denominazione	Prov.	Comune	Indirizzo	Data di acquisizione	Data Decreto di Vincolo ai sensi del D.lgs 42/04	Data fine lavori straordinari	Modalità di acquisizione	Criterio di valutazione secondo i principi del D.lgs 118/2011	Valore dell'immobile secondo i principi del D.lgs 118/2011 al 31/12/2019 (euro)	Costi straordinari al 31/12/2019 (euro)	Valore terreno al 31/12/2019 (euro)	Valore dell'immobile secondo i principi del D.lgs 118/2011 al 31/12/2018 (euro)	Costi straordinari al 31/12/2018 (euro)	Valore terreno al 31/12/2018 (euro)	Differenze +/- tra il 2019 e il 2018	Differenze +/- tra il 2019 e il 2018	Differenze +/- tra il 2019 e il 2018	Ente Gestore	Note
102	Beni immobili n.a.c.	1.2.2.02.09.99.999	Indisponibile	CASA FINETTA - FABB. DIRUTO	TR	SAN VENANZO	CASA FINETTA	10/07/1975			TRASFERIMENTO A TITOLO GRATUITO	Valore relazione di stima	0,00	0,00	13.000,00	0,00	0,00	13.000,00	0,00	0,00	0,00	AGENZIA FORESTALE REGIONALE	Relazione di Stima 2017 - Potere Edificatorio
552	Fabbricati ad uso abitativo	1.2.2.02.09.01.001	Indisponibile	CASERMETTA - ABITAZIONE	TR	SAN VENANZO	S. MARINO	10/07/1975			TRASFERIMENTO A TITOLO GRATUITO	Valore catastale	128.329,15	0,00	32.082,29	128.329,15	0,00	32.082,29	0,00	0,00	0,00	AGENZIA FORESTALE REGIONALE	
378	Beni immobili n.a.c.	1.2.2.02.09.99.999	Indisponibile	CASTELLACCIO - F1 - RUDERE	TR	SAN VENANZO	CASTELLACCIO	10/07/1975			TRASFERIMENTO A TITOLO GRATUITO	Valore relazione di stima	0,00	0,00	1.400,00	0,00	0,00	1.400,00	0,00	0,00	0,00	AGENZIA FORESTALE REGIONALE	Relazione di Stima 2017 - Potere Edificatorio
99	Fabbricati ad uso abitativo di valore culturale, storico ed artistico	1.2.2.02.10.01.001	Indisponibile	CASTELLECCIO - ABITAZIONE RURALE	TR	SAN VENANZO	OSPEDALETTO	10/07/1975	21/05/2007		TRASFERIMENTO A TITOLO GRATUITO	Valore catastale	61.498,75	0,00	15.374,69	61.498,75	0,00	15.374,69	0,00	0,00	0,00	AGENZIA FORESTALE REGIONALE	Accatastamento anno 2017.
2366	Beni immobili n.a.c.	1.2.2.02.09.99.999	Indisponibile	CENTRO PRODUZIONE FAUNA SELVATICA - F1	TR	SAN VENANZO	SAN VITO IN MONTE	09/01/2017			TRASFERIMENTO A TITOLO GRATUITO	Valore catastale	130.930,80	0,00	32.732,70	130.930,80	0,00	32.732,70	0,00	0,00	0,00	AGENZIA FORESTALE REGIONALE	La data di acquisizione corrisponde alla data della costituzione del fabbricato.
2367	Beni immobili n.a.c.	1.2.2.02.09.99.999	Indisponibile	CENTRO PRODUZIONE FAUNA SELVATICA - F2 BOX VOLIERE	TR	SAN VENANZO	SAN VITO IN MONTE	09/01/2017			TRASFERIMENTO A TITOLO GRATUITO	Valore catastale	31.012,80	0,00	7.753,20	31.012,80	0,00	7.753,20	0,00	0,00	0,00	AGENZIA FORESTALE REGIONALE	La data di acquisizione corrisponde alla data della costituzione del fabbricato.
100	Beni immobili n.a.c.	1.2.2.02.09.99.999	Indisponibile	FABBRICA	TR	SAN VENANZO	OSPEDALETTO	10/07/1975			TRASFERIMENTO A TITOLO GRATUITO	Valore relazione di stima	0,00	0,00	10.500,00	0,00	0,00	10.500,00	0,00	0,00	0,00	AGENZIA FORESTALE REGIONALE	Relazione di Stima 2017 - Potere Edificatorio
2342	Fabbricati ad uso abitativo	1.2.2.02.09.01.001	Indisponibile	FABBRICATO LOC. S. MARINO	TR	SAN VENANZO	SAN MARINO	10/07/1975			TRASFERIMENTO A TITOLO GRATUITO	Valore catastale	36.427,78	0,00	9.106,94	36.427,78	0,00	9.106,94	0,00	0,00	0,00	AGENZIA FORESTALE REGIONALE	
153	Fabbricati ad uso strumentale di valore culturale, storico ed artistico	1.2.2.02.10.09.001	Indisponibile	LA TORRACCIA - TORRE DI AVVISTAMENTO	TR	SAN VENANZO	PO' FAO	28/05/1980	11/10/2017		TRASFERIMENTO A TITOLO GRATUITO	Valore catastale	97.161,12	0,00	24.290,28	97.161,12	0,00	24.290,28	0,00	0,00	0,00	AGENZIA FORESTALE REGIONALE	
415	Fabbricati ad uso abitativo	1.2.2.02.09.01.001	Disponibile	LOC. DEL PORNELLO	TR	SAN VENANZO	VOCABOLO BELVEDERE	28/05/1980			TRASFERIMENTO A TITOLO GRATUITO	Valore catastale	66.622,08	0,00	16.655,52	66.622,08	0,00	16.655,52	0,00	0,00	0,00	AGENZIA FORESTALE REGIONALE	
2050	Infrastrutture Demaniali	1.2.2.01.01.01.001	Demaniale	MAGAZZINO DI OSPEDALETTO SS 317 MARCIANESE KM 13+792	TR	SAN VENANZO	OSPEDALETTO	13/11/2009			TRASFERIMENTO A TITOLO GRATUITO	Valore catastale	40.813,25	0,00	10.203,31	40.813,25	0,00	10.203,31	0,00	0,00	0,00	PROVINCIA	
2360	Beni immobili n.a.c.	1.2.2.02.09.99.999	Indisponibile	MAGAZZINO SAN VENANZO LOC. OSPEDALETTO LOTTO 8	TR	SAN VENANZO	OSPEDALETTO	31/12/2015			ACQUISIZIONE	Valore acquisizione	56.329,22	0,00	14.082,31	56.329,22	0,00	14.082,31	0,00	0,00	0,00	AGENZIA FORESTALE REGIONALE	
2069	Beni immobili n.a.c.	1.2.2.02.09.99.999	Disponibile	MOLINO DEL PORNELLO - F3 ANNESSO	TR	SAN VENANZO	PORNELLO	28/05/1980			TRASFERIMENTO A TITOLO GRATUITO	Valore perizia di stima	0,00	0,00	0,00	0,00	0,00	0,00	0,00	0,00	0,00	AGENZIA FORESTALE REGIONALE	Il valore è ricompreso nel valore totale indicato in F2, id. n. 412.
2070	Beni immobili n.a.c.	1.2.2.02.09.99.999	Disponibile	MOLINO DEL PORNELLO - F4 ANNESSO	TR	SAN VENANZO	PORNELLO	28/05/1980			TRASFERIMENTO A TITOLO GRATUITO	Valore perizia di stima	0,00	0,00	0,00	0,00	0,00	0,00	0,00	0,00	0,00	AGENZIA FORESTALE REGIONALE	Il valore è ricompreso nel valore totale indicato F2, id. n. 412.
411	Beni immobili n.a.c.	1.2.2.02.09.99.999	Disponibile	MOLINO DEL PORNELLO - F1	TR	SAN VENANZO	PORNELLO	28/05/1980			TRASFERIMENTO A TITOLO GRATUITO	Valore perizia di stima	0,00	0,00	0,00	0,00	0,00	0,00	0,00	0,00	0,00	AGENZIA FORESTALE REGIONALE	Il valore è ricompreso nel valore totale indicato in F2, id. n. 412.
412	Beni immobili n.a.c.	1.2.2.02.09.99.999	Disponibile	MOLINO DEL PORNELLO - F2	TR	SAN VENANZO	PORNELLO	28/05/1980			TRASFERIMENTO A TITOLO GRATUITO	Valore perizia di stima	102.163,20	0,00	25.540,80	102.163,20	0,00	25.540,80	0,00	0,00	0,00	AGENZIA FORESTALE REGIONALE	Il valore indicato è riferito all'intero complesso.
90	Fabbricati ad uso abitativo	1.2.2.02.09.01.001	Indisponibile	MONACELLE - F1 - ABITAZIONI	TR	SAN VENANZO	MONACELLE	28/05/1980			TRASFERIMENTO A TITOLO GRATUITO	Valore catastale	144.432,96	0,00	36.108,24	144.432,96	0,00	36.108,24	0,00	0,00	0,00	AGENZIA FORESTALE REGIONALE	
367	Fabbricati rurali	1.2.2.02.09.05.001	Indisponibile	MONACELLE - F2 - STALLE E FIENILI	TR	SAN VENANZO	MONACELLE	28/05/1980			TRASFERIMENTO A TITOLO GRATUITO	Valore catastale	223.860,00	0,00	55.965,00	223.860,00	0,00	55.965,00	0,00	0,00	0,00	AGENZIA FORESTALE REGIONALE	
862	Fabbricati rurali	1.2.2.02.09.05.001	Indisponibile	MONACELLE - F3 - STALLA	TR	SAN VENANZO	MONACELLE	28/05/1980			TRASFERIMENTO A TITOLO GRATUITO	Valore catastale	26.754,00	0,00	6.688,50	26.754,00	0,00	6.688,50	0,00	0,00	0,00	AGENZIA FORESTALE REGIONALE	
145	Fabbricati ad uso abitativo	1.2.2.02.09.01.001	Indisponibile	OSTERIA MANIERI - F1 EX OSTELLO DELLA GIOVENTU'	TR	SAN VENANZO	LOCALITA' PALAZZO BOVARINO	08/03/1982			TRASFERIMENTO A TITOLO GRATUITO	Valore catastale	257.881,51	0,00	64.470,38	257.881,51	0,00	64.470,38	0,00	0,00	0,00	AGENZIA FORESTALE REGIONALE	
151	Beni immobili n.a.c.	1.2.2.02.09.99.999	Indisponibile	OSTERIA MANIERI - F2 UFFICIO/MAGAZZINI	TR	SAN VENANZO	LOCALITA' PALAZZO BOVARINO	08/03/1982			TRASFERIMENTO A TITOLO GRATUITO	Valore catastale	17.282,50	0,00	4.320,62	17.282,50	0,00	4.320,62	0,00	0,00	0,00	AGENZIA FORESTALE REGIONALE	

Codice identificativo univoco del bene-N (Codice Fabbricato da Sistema)	Classificazione secondo il piano dei conti dello Stato Patrimoniale in base al D.lgs.118/2011 (Descrizione)	Classificazione secondo il piano dei conti dello Stato Patrimoniale in base al D.lgs.118/2011 (Codice)	Classificazione ai sensi del codice civile (demaniale, disponibile, indisponibile)	Denominazione	Prov.	Comune	Indirizzo	Data di acquisizione	Data Decreto di Vincolo ai sensi del D.lgs 42/04	Data fine lavori straordinari	Modalità di acquisizione	Criterio di valutazione secondo i principi del D.lgs 118/2011	Valore dell'immobile secondo i principi del D.lgs 118/2011 al 31/12/2019 (euro)	Costi straordinari al 31/12/2019 (euro)	Valore terreno al 31/12/2019 (euro)	Valore dell'immobile secondo i principi del D.lgs 118/2011 al 31/12/2018 (euro)	Costi straordinari al 31/12/2018 (euro)	Valore terreno al 31/12/2018 (euro)	Differenze +/- tra il 2019 e il 2018	Differenze +/- tra il 2019 e il 2018	Differenze +/- tra il 2019 e il 2018	Ente Gestore	Note
812	Beni immobili n.a.c.	1.2.2.02.09.99.999	Indisponibile	OSTERIA MANIERI - F3 CHESA	TR	SAN VENANZO	LOCALITA' PALAZZO BOVARINO	08/03/1982			TRASFERIMENTO A TITOLO GRATUITO	Valore catastale	6.871,87	0,00	1.717,97	6.871,87	0,00	1.717,97	0,00	0,00	0,00	AGENZIA FORESTALE REGIONALE	
2076	Fabbricati rurali	1.2.2.02.09.05.001	Indisponibile	OSTERIA MANIERI - F4 TETTOIA	TR	SAN VENANZO	VOCABOLO MANIERI	28/05/1980			TRASFERIMENTO A TITOLO GRATUITO	Valore catastale	8.870,40	0,00	2.217,60	8.870,40	0,00	2.217,60	0,00	0,00	0,00	AGENZIA FORESTALE REGIONALE	
1481	Beni immobili n.a.c.	1.2.2.02.09.99.999	Indisponibile	PALAZZO BOVARINO - F1 SERBATOIO	TR	SAN VENANZO	PALAZZO BOVARINO	10/07/1975			TRASFERIMENTO A TITOLO GRATUITO	Valore catastale	1.499,90	0,00	374,98	1.499,90	0,00	374,98	0,00	0,00	0,00	AGENZIA FORESTALE REGIONALE	
1482	Beni immobili n.a.c.	1.2.2.02.09.99.999	Indisponibile	PALAZZO BOVARINO - F2 CANTINA	TR	SAN VENANZO	PALAZZO BOVARINO	10/07/1975			TRASFERIMENTO A TITOLO GRATUITO	Valore catastale	4.790,02	0,00	1.197,50	4.790,02	0,00	1.197,50	0,00	0,00	0,00	AGENZIA FORESTALE REGIONALE	
2372	Beni immobili n.a.c.	1.2.2.02.09.99.999	Indisponibile	PARCO SETTE FRATI - BAGNI	TR	SAN VENANZO	SETTE FRATI OSPEDALETTO	07/11/2017			TRASFERIMENTO A TITOLO GRATUITO	Valore catastale	8.456,62	0,00	2.114,15	8.456,62	0,00	2.114,15	0,00	0,00	0,00	AGENZIA FORESTALE REGIONALE	Variazione catastale del 2018-La data di acquisizione si riferisce all'accatamento dell'immobile
2373	Beni immobili n.a.c.	1.2.2.02.09.99.999	Indisponibile	PARCO SETTE FRATI - CABINA ELETTRICA	TR	SAN VENANZO	SETTE FRATI OSPEDALETTO	07/11/2017			TRASFERIMENTO A TITOLO GRATUITO	Valore catastale	4.772,04	0,00	1.193,01	4.772,04	0,00	1.193,01	0,00	0,00	0,00	AGENZIA FORESTALE REGIONALE	Variazione catastale del 2017-La data di acquisizione si riferisce all'accatamento dell'immobile
865	Beni immobili n.a.c.	1.2.2.02.09.99.999	Indisponibile	PIAN DEL LECCIONE - RUDERE	TR	SAN VENANZO	PIAN DEL LECCIONE	10/07/1975			TRASFERIMENTO A TITOLO GRATUITO	Valore relazione di stima	0,00	0,00	13.300,00	0,00	0,00	13.300,00	0,00	0,00	0,00	AGENZIA FORESTALE REGIONALE	Relazione di Stima 2017 - Potere Edificatorio
157	Fabbricati ad uso commerciale di valore culturale, storico ed artistico	1.2.2.02.10.02.001	Indisponibile	PICCOLO MONDO - F1 RICETTIVITA' TURISTICA	TR	SAN VENANZO	SAN VITO	10/07/1975	18/07/2017		TRASFERIMENTO A TITOLO GRATUITO	Valore catastale	812.796,56	0,00	203.199,14	812.796,56	0,00	203.199,14	0,00	0,00	0,00	REGIONE	
376	Fabbricati rurali	1.2.2.02.09.05.001	Indisponibile	POD. ACQUARELLA - FABBRICATO RURALE	TR	SAN VENANZO	MONTE PEGLIA	10/07/1975			TRASFERIMENTO A TITOLO GRATUITO	Valore relazione di stima	0,00	0,00	12.000,00	0,00	0,00	12.000,00	0,00	0,00	0,00	AGENZIA FORESTALE REGIONALE	Relazione di Stima 2017 - Potere Edificatorio
109	Beni immobili n.a.c.	1.2.2.02.09.99.999	Disponibile	POD. BRUCIASASSO - unita' collabente	TR	SAN VENANZO	BRUCIASASSO	10/07/1975			TRASFERIMENTO A TITOLO GRATUITO	Valore perizia di stima	76.752,00	0,00	19.188,00	76.752,00	0,00	19.188,00	0,00	0,00	0,00	AGENZIA FORESTALE REGIONALE	Perizia di stima con presa d'atto DGR 1365 del 31.10.2014.
329	Fabbricati ad uso abitativo	1.2.2.02.09.01.001	Indisponibile	POD. CASA BIANCA - F1 - ABITAZIONE RURALE	TR	SAN VENANZO	SAN VITO IN MONTE	10/07/1975			TRASFERIMENTO A TITOLO GRATUITO	Valore catastale	65.940,67	0,00	16.485,17	65.940,67	0,00	16.485,17	0,00	0,00	0,00	AGENZIA FORESTALE REGIONALE	Aggiornamento valutazione con valore catastale, anno 2017.
327	Beni immobili n.a.c.	1.2.2.02.09.99.999	Indisponibile	POD. CASA BIANCA - F2 RUDERE	TR	SAN VENANZO	SAN VITO IN MONTE	10/07/1975			TRASFERIMENTO A TITOLO GRATUITO	Valore catastale	0,00	0,00	0,00	0,00	0,00	0,00	0,00	0,00	0,00	AGENZIA FORESTALE REGIONALE	Valore ricompreso nel Fabbricato cod. 329
434	Beni immobili di valore culturale, storico ed artistico n.a.c.	1.2.2.02.10.99.999	Indisponibile	POD. CASELLA 1 - FABBRICATO RURALE	TR	SAN VENANZO	VOC. CASELLA	10/07/1975	21/04/2007		TRASFERIMENTO A TITOLO GRATUITO	Valore relazione di stima	0,00	0,00	29.800,00	0,00	0,00	29.800,00	0,00	0,00	0,00	AGENZIA FORESTALE REGIONALE	Relazione di Stima 2017 - Potere Edificatorio
799	Beni immobili n.a.c.	1.2.2.02.09.99.999	Disponibile	POD. CASISENZA - Unità Collabente	TR	SAN VENANZO	CASISENZA	10/07/1975			TRASFERIMENTO A TITOLO GRATUITO	Valore perizia di stima	68.806,88	0,00	17.201,72	68.806,88	0,00	17.201,72	0,00	0,00	0,00	AGENZIA FORESTALE REGIONALE	Perizia di stima con presa d'atto DGR 1365 del 31.10.2014.
221	Beni immobili n.a.c.	1.2.2.02.09.99.999	Indisponibile	POD. CHIUSURE - F1	TR	SAN VENANZO	CHIUSURE	28/05/1980			TRASFERIMENTO A TITOLO GRATUITO	Valore relazione di stima	0,00	0,00	33.400,00	0,00	0,00	33.400,00	0,00	0,00	0,00	AGENZIA FORESTALE REGIONALE	Relazione di Stima 2017 - Potere Edificatorio
829	Beni immobili n.a.c.	1.2.2.02.09.99.999	Indisponibile	POD. CHIUSURE - F2 - RUDERE	TR	SAN VENANZO	CHIUSURE	28/05/1980			TRASFERIMENTO A TITOLO GRATUITO	Valore relazione di stima	0,00	0,00	5.000,00	0,00	0,00	5.000,00	0,00	0,00	0,00	AGENZIA FORESTALE REGIONALE	Relazione di Stima 2017 - Potere Edificatorio
223	Beni immobili n.a.c.	1.2.2.02.09.99.999	Indisponibile	POD. CHIUSURE - F3 - RUDERE	TR	SAN VENANZO	CHIUSURE	28/05/1980			TRASFERIMENTO A TITOLO GRATUITO	Valore relazione di stima	0,00	0,00	2.700,00	0,00	0,00	2.700,00	0,00	0,00	0,00	AGENZIA FORESTALE REGIONALE	Relazione di Stima 2017 - Potere Edificatorio
143	Beni immobili n.a.c.	1.2.2.02.09.99.999	Disponibile	POD. COLONIA - F1	TR	SAN VENANZO	POD. COLONIA	10/07/1975			TRASFERIMENTO A TITOLO GRATUITO	Valore perizia di stima	122.201,02	0,00	30.550,26	122.201,02	0,00	30.550,26	0,00	0,00	0,00	AGENZIA FORESTALE REGIONALE	Il valore riguarda l'intero complesso immobiliare. Perizia di stima con presa d'atto DGR 1365 del 31-10-2014.
703	Beni immobili n.a.c.	1.2.2.02.09.99.999	Disponibile	POD. COLONIA - F2	TR	SAN VENANZO	POD. COLONIA	10/07/1975			TRASFERIMENTO A TITOLO GRATUITO	Valore perizia di stima	0,00	0,00	0,00	0,00	0,00	0,00	0,00	0,00	0,00	AGENZIA FORESTALE REGIONALE	Il valore è ricompreso in F1 id. n. 143. Perizia di stima con presa d'atto DGR 1365 del 31-10-2014.
941	Beni immobili n.a.c.	1.2.2.02.09.99.999	Disponibile	POD. COLONIA - F3	TR	SAN VENANZO	POD. COLONIA	10/07/1975			TRASFERIMENTO A TITOLO GRATUITO	Valore perizia di stima	0,00	0,00	0,00	0,00	0,00	0,00	0,00	0,00	0,00	AGENZIA FORESTALE REGIONALE	Il valore è ricompreso in F1 id. n. 143. Perizia di stima con presa d'atto DGR 1365 del 31-10-2014.
815	Fabbricati ad uso abitativo	1.2.2.02.09.01.001	Indisponibile	POD. CORGNETE - ABITAZIONE	TR	SAN VENANZO	POD. CORGNETE	10/07/1975			TRASFERIMENTO A TITOLO GRATUITO	Valore catastale	62.470,46	0,00	15.617,62	62.470,46	0,00	15.617,62	0,00	0,00	0,00	AGENZIA FORESTALE REGIONALE	

Codice identificativo univoco del bene-N (Codice Fabbricato da Sistema)	Classificazione secondo il piano dei conti dello Stato Patrimoniale in base al D.lgs.118/2011 (Descrizione)	Classificazione secondo il piano dei conti dello Stato Patrimoniale in base al D.lgs.118/2011 (Codice)	Classificazione ai sensi del codice civile (demaniale, disponibile, indisponibile)	Denominazione	Prov.	Comune	Indirizzo	Data di acquisizione	Data Decreto di Vincolo ai sensi del D.lgs 42/04	Data fine lavori straordinari	Modalità di acquisizione	Criterio di valutazione secondo i principi del D.lgs 118/2011	Valore dell'immobile secondo i principi del D.lgs 118/2011 al 31/12/2019 (euro)	Costi straordinari al 31/12/2019 (euro)	Valore terreno al 31/12/2019 (euro)	Valore dell'immobile secondo i principi del D.lgs 118/2011 al 31/12/2018 (euro)	Costi straordinari al 31/12/2018 (euro)	Valore terreno al 31/12/2018 (euro)	Differenze +/- tra il 2019 e il 2018	Differenze +/- tra il 2019 e il 2018	Differenze +/- tra il 2019 e il 2018	Ente Gestore	Note
210	Beni immobili n.a.c.	1.2.2.02.09.99.999	Indisponibile	POD. CORNO - FABBRICATO RURALE	TR	SAN VENANZO	SAN VITO IN MONTE	10/07/1975			TRASFERIMENTO A TITOLO GRATUITO	Valore relazione di stima	0,00	0,00	44.800,00	0,00	0,00	44.800,00	0,00	0,00	0,00	AGENZIA FORESTALE REGIONALE	Relazione di Stima 2017 - Potere Edificatorio
114	Beni immobili n.a.c.	1.2.2.02.09.99.999	Indisponibile	POD. DI MONTARSONE - RUDERE	TR	SAN VENANZO	MONTARSONE	10/07/1975			TRASFERIMENTO A TITOLO GRATUITO	Valore relazione di stima	0,00	0,00	27.000,00	0,00	0,00	27.000,00	0,00	0,00	0,00	AGENZIA FORESTALE REGIONALE	Relazione di Stima 2017 - Potere Edificatorio
698	Beni immobili n.a.c.	1.2.2.02.09.99.999	Indisponibile	POD. FAENA - RUDERE	TR	SAN VENANZO	VOCABOLO FAENA	10/07/1975			TRASFERIMENTO A TITOLO GRATUITO	Valore relazione di stima	0,00	0,00	21.600,00	0,00	0,00	21.600,00	0,00	0,00	0,00	AGENZIA FORESTALE REGIONALE	Relazione di Stima 2017 - Potere Edificatorio
215	Fabbricati ad uso abitativo	1.2.2.02.09.01.001	Indisponibile	POD. FRANZIONE DI SOTTO - F1 ABITAZIONE	TR	SAN VENANZO	VOCABOLO MANIERI	28/05/1980			TRASFERIMENTO A TITOLO GRATUITO	Valore catastale	59.000,26	0,00	14.750,06	59.000,26	0,00	14.750,06	0,00	0,00	0,00	AGENZIA FORESTALE REGIONALE	
216	Beni immobili n.a.c.	1.2.2.02.09.99.999	Indisponibile	POD. FRANZIONE DI SOTTO - F2 MAGAZZINO	TR	SAN VENANZO	VOCABOLO MANIERI	28/05/1980			TRASFERIMENTO A TITOLO GRATUITO	Valore relazione di stima	0,00	0,00	5.900,00	0,00	0,00	5.900,00	0,00	0,00	0,00	AGENZIA FORESTALE REGIONALE	Relazione di Stima 2017 - Potere Edificatorio
218	Beni immobili n.a.c.	1.2.2.02.09.99.999	Indisponibile	POD. FRANZIONE DI SOTTO - F3 PORCILAIA	TR	SAN VENANZO	VOCABOLO MANIERI	28/05/1980			TRASFERIMENTO A TITOLO GRATUITO	Valore relazione di stima	0,00	0,00	10.200,00	0,00	0,00	10.200,00	0,00	0,00	0,00	AGENZIA FORESTALE REGIONALE	Relazione di Stima 2017 - Potere Edificatorio
828	Fabbricati rurali	1.2.2.02.09.05.001	Indisponibile	POD. FRANZIONE DI SOTTO - F4 STALLA e FIENILE	TR	SAN VENANZO	VOCABOLO MANIERI	28/05/1980			TRASFERIMENTO A TITOLO GRATUITO	Valore catastale	80.262,00	0,00	20.065,50	80.262,00	0,00	20.065,50	0,00	0,00	0,00	AGENZIA FORESTALE REGIONALE	
108	Beni immobili n.a.c.	1.2.2.02.09.99.999	Indisponibile	POD. FULIGNANO - F1 UNITA' COLLABENTE	TR	SAN VENANZO	FULIGNANO	28/05/1980			TRASFERIMENTO A TITOLO GRATUITO	Valore relazione di stima	0,00	0,00	36.000,00	0,00	0,00	36.000,00	0,00	0,00	0,00	AGENZIA FORESTALE REGIONALE	Relazione di Stima 2017 - Potere Edificatorio
1441	Beni immobili n.a.c.	1.2.2.02.09.99.999	Indisponibile	POD. FULIGNANO - F2 ANNESSO	TR	SAN VENANZO	FULIGNANO	28/05/1980			TRASFERIMENTO A TITOLO GRATUITO	Valore relazione di stima	0,00	0,00	9.000,00	0,00	0,00	9.000,00	0,00	0,00	0,00	AGENZIA FORESTALE REGIONALE	Relazione di Stima 2017 - Potere Edificatorio
107	Beni immobili n.a.c.	1.2.2.02.09.99.999	Indisponibile	POD. GREPPO MOLINO	TR	SAN VENANZO	GREPPO MOLINO	28/05/1980			TRASFERIMENTO A TITOLO GRATUITO	Valore relazione di stima	0,00	0,00	22.500,00	0,00	0,00	22.500,00	0,00	0,00	0,00	AGENZIA FORESTALE REGIONALE	Relazione di Stima 2017 - Potere Edificatorio
331	Beni immobili n.a.c.	1.2.2.02.09.99.999	Indisponibile	POD. IL POZZO - RUDERE	TR	SAN VENANZO	POD. IL POZZO	10/07/1975			TRASFERIMENTO A TITOLO GRATUITO	Valore relazione di stima	0,00	0,00	28.400,00	0,00	0,00	28.400,00	0,00	0,00	0,00	AGENZIA FORESTALE REGIONALE	Relazione di Stima 2017 - Potere Edificatorio
502	Fabbricati ad uso abitativo	1.2.2.02.09.01.001	Indisponibile	POD. LA ROTA - F1 ABITAZIONE	TR	SAN VENANZO	VOCABOLO LA ROTA	28/05/1980			TRASFERIMENTO A TITOLO GRATUITO	Valore catastale	55.945,34	0,00	13.986,34	55.945,34	0,00	13.986,34	0,00	0,00	0,00	AGENZIA FORESTALE REGIONALE	
503	Beni immobili n.a.c.	1.2.2.02.09.99.999	Indisponibile	POD. LA ROTA - F2 MAGAZZINO	TR	SAN VENANZO	VOCABOLO LA ROTA	28/05/1980			TRASFERIMENTO A TITOLO GRATUITO	Valore catastale	12.368,83	0,00	3.092,21	12.368,83	0,00	3.092,21	0,00	0,00	0,00	AGENZIA FORESTALE REGIONALE	
504	Beni immobili n.a.c.	1.2.2.02.09.99.999	Indisponibile	POD. LA ROTA - F3 MAGAZZINO	TR	SAN VENANZO	VOCABOLO LA ROTA	28/05/1980			TRASFERIMENTO A TITOLO GRATUITO	Valore catastale	1.249,92	0,00	312,48	1.249,92	0,00	312,48	0,00	0,00	0,00	AGENZIA FORESTALE REGIONALE	
505	Beni immobili n.a.c.	1.2.2.02.09.99.999	Indisponibile	POD. LA ROTA - F4 TETTOIA-FIENILE	TR	SAN VENANZO	VOCABOLO LA ROTA	28/05/1980			TRASFERIMENTO A TITOLO GRATUITO	Valore catastale	18.240,77	0,00	4.560,19	18.240,77	0,00	4.560,19	0,00	0,00	0,00	AGENZIA FORESTALE REGIONALE	
898	Fabbricati rurali	1.2.2.02.09.05.001	Indisponibile	POD. LA ROTA - F5 STALLA	TR	SAN VENANZO	VOCABOLO LA ROTA	28/05/1980			TRASFERIMENTO A TITOLO GRATUITO	Valore catastale	65.107,39	0,00	16.276,85	65.107,39	0,00	16.276,85	0,00	0,00	0,00	AGENZIA FORESTALE REGIONALE	
509	Beni immobili n.a.c.	1.2.2.02.09.99.999	Indisponibile	POD. LA ROTA - F6 RUDERE	TR	SAN VENANZO	VOCABOLO LA ROTA	28/05/1980			TRASFERIMENTO A TITOLO GRATUITO	Valore catastale	0,00	0,00	0,00	0,00	0,00	0,00	0,00	0,00	0,00	AGENZIA FORESTALE REGIONALE	Pertinenza non valutato
2031	Fabbricati rurali	1.2.2.02.09.05.001	Indisponibile	POD. LA ROTA - F7 STALLA	TR	SAN VENANZO	VOCABOLO LA ROTA	28/05/1980			TRASFERIMENTO A TITOLO GRATUITO	Valore catastale	5.970,05	0,00	1.492,51	5.970,05	0,00	1.492,51	0,00	0,00	0,00	AGENZIA FORESTALE REGIONALE	
797	Beni immobili n.a.c.	1.2.2.02.09.99.999	Indisponibile	POD. LE CIVITELLE - F1	TR	SAN VENANZO	LE CIVITELLE	28/05/1980			TRASFERIMENTO A TITOLO GRATUITO	Valore relazione di stima	0,00	0,00	48.000,00	0,00	0,00	48.000,00	0,00	0,00	0,00	AGENZIA FORESTALE REGIONALE	Relazione di Stima 2017 - Potere Edificatorio
370	Beni immobili n.a.c.	1.2.2.02.09.99.999	Indisponibile	POD. LE CIVITELLE - F2 - Annesso Rudere	TR	SAN VENANZO	LE CIVITELLE	28/05/1980			TRASFERIMENTO A TITOLO GRATUITO	Valore relazione di stima	0,00	0,00	7.000,00	0,00	0,00	7.000,00	0,00	0,00	0,00	AGENZIA FORESTALE REGIONALE	Relazione di Stima 2017 - Potere Edificatorio
850	Fabbricati ad uso abitativo	1.2.2.02.09.01.001	Indisponibile	POD. LE FONTANELLE - ABITAZIONE	TR	SAN VENANZO	VOCABOLO FONTANELLE	10/07/1975			TRASFERIMENTO A TITOLO GRATUITO	Valore catastale	67.558,85	0,00	16.889,71	67.558,85	0,00	16.889,71	0,00	0,00	0,00	AGENZIA FORESTALE REGIONALE	

Codice identificativo univoco del bene-N (Codice Fabbricato da Sistema)	Classificazione secondo il piano dei conti dello Stato Patrimoniale in base al D.lgs.118/2011 (Descrizione)	Classificazione secondo il piano dei conti dello Stato Patrimoniale in base al D.lgs.118/2011 (Codice)	Classificazione ai sensi del codice civile (demaniale, disponibile, indisponibile)	Denominazione	Prov.	Comune	Indirizzo	Data di acquisizione	Data Decreto di Vincolo ai sensi del D.lgs 42/04	Data fine lavori straordinari	Modalità di acquisizione	Criterio di valutazione secondo i principi del D.lgs 118/2011	Valore dell'immobile secondo i principi del D.lgs 118/2011 al 31/12/2019 (euro)	Costi straordinari al 31/12/2019 (euro)	Valore terreno al 31/12/2019 (euro)	Valore dell'immobile secondo i principi del D.lgs 118/2011 al 31/12/2018 (euro)	Costi straordinari al 31/12/2018 (euro)	Valore terreno al 31/12/2018 (euro)	Differenze +/- tra il 2019 e il 2018	Differenze +/- tra il 2019 e il 2018	Differenze +/- tra il 2019 e il 2018	Ente Gestore	Note
879	Beni immobili n.a.c.	1.2.2.02.09.99.999	Indisponibile	POD. LE STAZZE	TR	SAN VENANZO	POD. LE STAZZE	10/07/1975			TRASFERIMENTO A TITOLO GRATUITO	Valore relazione di stima	0,00	0,00	10.000,00	0,00	0,00	10.000,00	0,00	0,00	0,00	AGENZIA FORESTALE REGIONALE	Relazione di Stima 2017 - Potere Edificatorio
381	Fabbricati ad uso abitativo	1.2.2.02.09.01.001	Indisponibile	POD. LISCHIO - F1 - ABITAZIONE	TR	SAN VENANZO	LISCHIO	10/07/1975			TRASFERIMENTO A TITOLO GRATUITO	Valore catastale	72.882,43	0,00	18.220,61	72.882,43	0,00	18.220,61	0,00	0,00	0,00	AGENZIA FORESTALE REGIONALE	
873	Beni immobili n.a.c.	1.2.2.02.09.99.999	Indisponibile	POD. MANDRIOLI - FABBRICATO RURALE	TR	SAN VENANZO	MANDRIOLI	10/07/1975			TRASFERIMENTO A TITOLO GRATUITO	Valore relazione di stima	0,00	0,00	38.000,00	0,00	0,00	38.000,00	0,00	0,00	0,00	AGENZIA FORESTALE REGIONALE	Relazione di Stima 2017 - Potere Edificatorio
860	Beni immobili n.a.c.	1.2.2.02.09.99.999	Indisponibile	POD. MELONTA I - F1 - ABITAZIONE RUDERE	TR	SAN VENANZO	MELONTA	28/05/1980			TRASFERIMENTO A TITOLO GRATUITO	Valore relazione di stima	0,00	0,00	45.000,00	0,00	0,00	45.000,00	0,00	0,00	0,00	AGENZIA FORESTALE REGIONALE	Relazione di Stima 2017 - Potere Edificatorio
2017	Beni immobili n.a.c.	1.2.2.02.09.99.999	Indisponibile	POD. MELONTA I - F2 - ANNESSO RUDERE	TR	SAN VENANZO	MELONTA	28/05/1980			TRASFERIMENTO A TITOLO GRATUITO	Valore relazione di stima	0,00	0,00	1.000,00	0,00	0,00	1.000,00	0,00	0,00	0,00	AGENZIA FORESTALE REGIONALE	Relazione di Stima 2017 - Potere Edificatorio
103	Beni immobili n.a.c.	1.2.2.02.09.99.999	Indisponibile	POD. MELONTA II - RUDERE	TR	SAN VENANZO	MELONTA	28/05/1980			TRASFERIMENTO A TITOLO GRATUITO	Valore relazione di stima	0,00	0,00	36.900,00	0,00	0,00	36.900,00	0,00	0,00	0,00	AGENZIA FORESTALE REGIONALE	Relazione di Stima 2017 - Potere Edificatorio
794	Fabbricati ad uso abitativo di valore culturale, storico ed artistico	1.2.2.02.10.01.001	Indisponibile	POD. MESSAIA - F1 - ABITAZIONE	TR	SAN VENANZO	MESSAIA	10/07/1975	19/05/2011		TRASFERIMENTO A TITOLO GRATUITO	Valore catastale	60.908,74	0,00	15.227,18	60.908,74	0,00	15.227,18	0,00	0,00	0,00	AGENZIA FORESTALE REGIONALE	Variazione catastale 2018
407	Fabbricati rurali	1.2.2.02.09.05.001	Indisponibile	POD. MESSAIA - F2 - FABBRICATO RURALE	TR	SAN VENANZO	MESSAIA	10/07/1975			TRASFERIMENTO A TITOLO GRATUITO	Valore relazione di stima	0,00	0,00	13.000,00	0,00	0,00	13.000,00	0,00	0,00	0,00	AGENZIA FORESTALE REGIONALE	Relazione di Stima 2017 - Potere Edificatorio
101	Beni immobili n.a.c.	1.2.2.02.09.99.999	Indisponibile	POD. MONTAGNA - RUDERE	TR	SAN VENANZO	POD. MONTAGNA	10/07/1975			TRASFERIMENTO A TITOLO GRATUITO	Valore relazione di stima	0,00	0,00	11.000,00	0,00	0,00	11.000,00	0,00	0,00	0,00	AGENZIA FORESTALE REGIONALE	Relazione di Stima 2017 - Potere Edificatorio
321	Beni immobili n.a.c.	1.2.2.02.09.99.999	Indisponibile	POD. MONTE CUCCO - F1 RUDERE	TR	SAN VENANZO	MONTE CUCCO	10/07/1975			TRASFERIMENTO A TITOLO GRATUITO	Valore relazione di stima	0,00	0,00	8.300,00	0,00	0,00	8.300,00	0,00	0,00	0,00	AGENZIA FORESTALE REGIONALE	Relazione di Stima 2017 - Potere Edificatorio
948	Beni immobili n.a.c.	1.2.2.02.09.99.999	Indisponibile	POD. MONTE CUCCO - F2 RUDERE	TR	SAN VENANZO	MONTE CUCCO	10/07/1975			TRASFERIMENTO A TITOLO GRATUITO	Valore relazione di stima	0,00	0,00	5.000,00	0,00	0,00	5.000,00	0,00	0,00	0,00	AGENZIA FORESTALE REGIONALE	Relazione di Stima 2017 - Potere Edificatorio
209	Fabbricati rurali	1.2.2.02.09.05.001	Indisponibile	POD. MOSCALOCCHIO - F1 ABITAZIONE	TR	SAN VENANZO	VOC. MOSCALOCCHIO - PORNELLO	28/05/1980			TRASFERIMENTO A TITOLO GRATUITO	Valore catastale	128.717,90	0,00	32.179,48	128.717,90	0,00	32.179,48	0,00	0,00	0,00	AGENZIA FORESTALE REGIONALE	Aggiornamento valutazione con valore catastale, anno 2017.
825	Beni immobili di valore culturale, storico ed artistico n.a.c.	1.2.2.02.10.99.999	Indisponibile	POD. MOSCALOCCHIO - F2 RUDERE	TR	SAN VENANZO	VOC. MOSCALOCCHIO - PORNELLO	28/05/1980	15/12/2006		TRASFERIMENTO A TITOLO GRATUITO	Valore relazione di stima	0,00	0,00	22.800,00	0,00	0,00	22.800,00	0,00	0,00	0,00	AGENZIA FORESTALE REGIONALE	Relazione di Stima 2017 - Potere Edificatorio
211	Beni immobili n.a.c.	1.2.2.02.09.99.999	Indisponibile	POD. MOSCALOCCHIO - F3 RIMESSA ATTREZZI FIENILE	TR	SAN VENANZO	VOC. MOSCALOCCHIO - PORNELLO	28/05/1980			TRASFERIMENTO A TITOLO GRATUITO	Valore relazione di stima	0,00	0,00	6.000,00	0,00	0,00	6.000,00	0,00	0,00	0,00	AGENZIA FORESTALE REGIONALE	Relazione di Stima 2017 - Potere Edificatorio
826	Fabbricati rurali	1.2.2.02.09.05.001	Indisponibile	POD. MOSCALOCCHIO - F4 - FS STALLA	TR	SAN VENANZO	VOC. MOSCALOCCHIO - PORNELLO	28/05/1980			TRASFERIMENTO A TITOLO GRATUITO	Valore catastale	120.993,60	0,00	30.248,40	120.993,60	0,00	30.248,40	0,00	0,00	0,00	AGENZIA FORESTALE REGIONALE	
243	Fabbricati ad uso abitativo di valore culturale, storico ed artistico	1.2.2.02.10.01.001	Indisponibile	POD. PALARA - F1 ABITAZIONE	TR	SAN VENANZO	VOCABOLO PALARA	10/07/1975	19/07/2017		TRASFERIMENTO A TITOLO GRATUITO	Valore catastale	65.940,67	0,00	16.485,17	65.940,67	0,00	16.485,17	0,00	0,00	0,00	AGENZIA FORESTALE REGIONALE	
244	Beni immobili di valore culturale, storico ed artistico n.a.c.	1.2.2.02.10.99.999	Indisponibile	POD. PALARA - F2 RIMESSA ATTREZZI - RICOVERO ANIMALI	TR	SAN VENANZO	VOCABOLO PALARA	10/07/1975	19/07/2017		TRASFERIMENTO A TITOLO GRATUITO	Valore catastale	18.880,51	0,00	4.720,13	18.880,51	0,00	4.720,13	0,00	0,00	0,00	AGENZIA FORESTALE REGIONALE	
245	Fabbricati rurali	1.2.2.02.09.05.001	Indisponibile	POD. PALARA - F3 RIMESSA ATTREZZI - FIENILE	TR	SAN VENANZO	VOCABOLO PALARA	10/07/1975			TRASFERIMENTO A TITOLO GRATUITO	Valore catastale	41.064,58	0,00	10.266,14	41.064,58	0,00	10.266,14	0,00	0,00	0,00	AGENZIA FORESTALE REGIONALE	
827	Beni immobili n.a.c.	1.2.2.02.09.99.999	Indisponibile	POD. PATERNA - FABBRICATO RURALE	TR	SAN VENANZO	PATERNA	10/07/1975			TRASFERIMENTO A TITOLO GRATUITO	Valore relazione di stima	0,00	0,00	26.500,00	0,00	0,00	26.500,00	0,00	0,00	0,00	AGENZIA FORESTALE REGIONALE	Relazione di Stima 2017 - Potere Edificatorio
414	Beni immobili n.a.c.	1.2.2.02.09.99.999	Indisponibile	POD. PATRIARCA - RUDERE	TR	SAN VENANZO	PATRIARCA	28/05/1980			TRASFERIMENTO A TITOLO GRATUITO	Valore relazione di stima	0,00	0,00	40.000,00	0,00	0,00	40.000,00	0,00	0,00	0,00	AGENZIA FORESTALE REGIONALE	Relazione di Stima 2017 - Potere Edificatorio
404	Beni immobili n.a.c.	1.2.2.02.09.99.999	Disponibile	POD. POGROSSO	TR	SAN VENANZO	POGROSSO	10/07/1975			TRASFERIMENTO A TITOLO GRATUITO	Valore perizia di stima	134.594,66	0,00	33.648,66	134.594,66	0,00	33.648,66	0,00	0,00	0,00	AGENZIA FORESTALE REGIONALE	Perizia di stima con presa d'atto DGR 1365 del 31.10.2014.

Codice identificativo univoco del bene-N (Codice Fabbricato da Sistema)	Classificazione secondo il piano dei conti dello Stato Patrimoniale in base al D.lgs.118/2011 (Descrizione)	Classificazione secondo il piano dei conti dello Stato Patrimoniale in base al D.lgs.118/2011 (Codice)	Classificazione ai sensi del codice civile (demaniale, disponibile, indisponibile)	Denominazione	Prov.	Comune	Indirizzo	Data di acquisizione	Data Decreto di Vincolo ai sensi del D.lgs 42/04	Data fine lavori straordinari	Modalità di acquisizione	Criterio di valutazione secondo i principi del D.lgs 118/2011	Valore dell'immobile secondo i principi del D.lgs 118/2011 al 31/12/2019 (euro)	Costi straordinari al 31/12/2019 (euro)	Valore terreno al 31/12/2019 (euro)	Valore dell'immobile secondo i principi del D.lgs 118/2011 al 31/12/2018 (euro)	Costi straordinari al 31/12/2018 (euro)	Valore terreno al 31/12/2018 (euro)	Differenze +/- tra il 2019 e il 2018	Differenze +/- tra il 2019 e il 2018	Differenze +/- tra il 2019 e il 2018	Ente Gestore	Note
320	Beni immobili n.a.c.	1.2.2.02.09.99.999	Disponibile	POD. POLATELA - Unità Collabente	TR	SAN VENANZO	VOCABOLO POLATELLA	10/07/1975			TRASFERIMENTO A TITOLO GRATUITO	Valore perizia di stima	24.949,12	0,00	6.237,28	24.949,12	0,00	6.237,28	0,00	0,00	0,00	AGENZIA FORESTALE REGIONALE	Perizia di stima con presa d'atto DGR 1365 del 31.10.2014.
322	Fabbricati ad uso abitativo di valore culturale, storico ed artistico	1.2.2.02.10.01.001	Indisponibile	POD. POMASCIANO - F1 ABITAZIONE	TR	SAN VENANZO	FRAZIONE SAN VITO IN MONTE	10/07/1975	24/01/2013		TRASFERIMENTO A TITOLO GRATUITO	Valore catastale	104.116,99	0,00	26.029,25	104.116,99	0,00	26.029,25	0,00	0,00	0,00	AGENZIA FORESTALE REGIONALE	
888	Beni immobili n.a.c.	1.2.2.02.09.99.999	Indisponibile	POD. POMONTONE - RUDERE	TR	SAN VENANZO	POMONTONE	28/05/1980			TRASFERIMENTO A TITOLO GRATUITO	Valore relazione di stima	0,00	0,00	51.000,00	0,00	51.000,00	0,00	0,00	0,00	AGENZIA FORESTALE REGIONALE	Relazione di Stima 2017 - Potere Edificatorio	
110	Fabbricati ad uso abitativo di valore culturale, storico ed artistico	1.2.2.02.10.01.001	Indisponibile	POD. PORCARECCIA - F1 ABITAZIONE RURALE	TR	SAN VENANZO	PORCARECCIA	10/07/1975	10/11/2015		TRASFERIMENTO A TITOLO GRATUITO	Valore catastale	31.235,90	0,00	7.808,98	31.235,90	0,00	7.808,98	0,00	0,00	0,00	AGENZIA FORESTALE REGIONALE	
421	Beni immobili di valore culturale, storico ed artistico n.a.c.	1.2.2.02.10.99.999	Indisponibile	POD. PORCARECCIA - F2 ABITAZIONE RURALE	TR	SAN VENANZO	PORCARECCIA	10/07/1975	10/10/2015		TRASFERIMENTO A TITOLO GRATUITO	Valore relazione di stima	0,00	0,00	15.800,00	0,00	15.800,00	0,00	0,00	0,00	AGENZIA FORESTALE REGIONALE	Relazione di Stima 2017 - Potere Edificatorio	
96	Beni immobili n.a.c.	1.2.2.02.09.99.999	Indisponibile	POD. QUATTRO QUERCE	TR	SAN VENANZO	QUATTRO QUERCE	28/05/1980			TRASFERIMENTO A TITOLO GRATUITO	Valore relazione di stima	0,00	0,00	36.000,00	0,00	36.000,00	0,00	0,00	0,00	AGENZIA FORESTALE REGIONALE	Relazione di Stima 2017 - Potere Edificatorio	
2082	Beni immobili n.a.c.	1.2.2.02.09.99.999	Indisponibile	POD. QUATTRO QUERCE - MAGAZZINO (canile)	TR	SAN VENANZO	PODERE QUATTROQUERCE	28/05/1980			TRASFERIMENTO A TITOLO GRATUITO	Valore catastale	3.998,40	0,00	999,60	3.998,40	0,00	999,60	0,00	0,00	0,00	AGENZIA FORESTALE REGIONALE	Aggiornamento valutazione con valore catastale, anno 2017.
325	Beni immobili n.a.c.	1.2.2.02.09.99.999	Indisponibile	POD. ROTA PRONA - ABITAZIONE	TR	SAN VENANZO	VOC. ROTA	10/07/1975			TRASFERIMENTO A TITOLO GRATUITO	Valore catastale	29.152,70	0,00	7.288,18	29.152,70	0,00	7.288,18	0,00	0,00	0,00	AGENZIA FORESTALE REGIONALE	
423	Fabbricati ad uso abitativo	1.2.2.02.09.01.001	Indisponibile	POD. S. ANTILIA 1 - Abitazione	TR	SAN VENANZO	VOC. S. ANTILIA n. 39	28/05/1980			TRASFERIMENTO A TITOLO GRATUITO	Valore catastale	182.726,21	0,00	45.681,55	182.726,21	0,00	45.681,55	0,00	0,00	0,00	AGENZIA FORESTALE REGIONALE	
857	Beni immobili n.a.c.	1.2.2.02.09.99.999	Indisponibile	POD. S. ANTILIA 2 - Abitazione Rudere	TR	SAN VENANZO	POD. S. ANTILIA	28/05/1980			TRASFERIMENTO A TITOLO GRATUITO	Valore relazione di stima	104.224,50	0,00	26.056,13	104.224,50	0,00	26.056,13	0,00	0,00	0,00	AGENZIA FORESTALE REGIONALE	Valutazione sommaria 2013 - in corso di regolarizzazione catastale
338	Beni immobili n.a.c.	1.2.2.02.09.99.999	Indisponibile	POD. S. LUCIA - F1 ABITAZIONE RUDERE	TR	SAN VENANZO	SAN VENANZO	28/05/1980			TRASFERIMENTO A TITOLO GRATUITO	Valore relazione di stima	0,00	0,00	43.000,00	0,00	43.000,00	0,00	0,00	0,00	AGENZIA FORESTALE REGIONALE	Relazione di Stima 2017 - Potere Edificatorio	
339	Beni immobili n.a.c.	1.2.2.02.09.99.999	Indisponibile	POD. S. LUCIA - F2 ANNESSO RUDERE	TR	SAN VENANZO	SAN VENANZO	28/05/1980			TRASFERIMENTO A TITOLO GRATUITO	Valore relazione di stima	0,00	0,00	5.800,00	0,00	5.800,00	0,00	0,00	0,00	AGENZIA FORESTALE REGIONALE	Relazione di Stima 2017 - Potere Edificatorio	
944	Beni immobili n.a.c.	1.2.2.02.09.99.999	Indisponibile	POD. SCHIANTONE - F1 EX-FABBRICATO RURALE (Rudere)	TR	SAN VENANZO	SCHIANTONE	10/07/1975			TRASFERIMENTO A TITOLO GRATUITO	Valore relazione di stima	0,00	0,00	43.500,00	0,00	43.500,00	0,00	0,00	0,00	AGENZIA FORESTALE REGIONALE	Relazione di Stima 2017 - Potere Edificatorio	
437	Beni immobili n.a.c.	1.2.2.02.09.99.999	Indisponibile	POD. SCHIANTONE - F2 ANNESSO (Rudere)	TR	SAN VENANZO	SCHIANTONE	10/07/1975			TRASFERIMENTO A TITOLO GRATUITO	Valore relazione di stima	0,00	0,00	6.300,00	0,00	6.300,00	0,00	0,00	0,00	AGENZIA FORESTALE REGIONALE	Relazione di Stima 2017 - Potere Edificatorio	
1459	Fabbricati ad uso abitativo di valore culturale, storico ed artistico	1.2.2.02.10.01.001	Indisponibile	POD. SIANO - F1 ABITAZIONE	TR	SAN VENANZO	VOCABOLO SIANO	10/07/1975	19/05/2011		TRASFERIMENTO A TITOLO GRATUITO	Valore catastale	54.093,31	0,00	13.523,33	54.093,31	0,00	13.523,33	0,00	0,00	0,00	AGENZIA FORESTALE REGIONALE	
874	Beni immobili di valore culturale, storico ed artistico n.a.c.	1.2.2.02.10.99.999	Indisponibile	POD. SIANO - F2 RICOVERO ANIMALI	TR	SAN VENANZO	VOCABOLO SIANO	10/07/1975	26/05/2011		TRASFERIMENTO A TITOLO GRATUITO	Valore catastale	6.996,86	0,00	1.749,22	6.996,86	0,00	1.749,22	0,00	0,00	0,00	AGENZIA FORESTALE REGIONALE	
2084	Fabbricati rurali	1.2.2.02.09.05.001	Indisponibile	POD. SIANO - F3 TETTOIA	TR	SAN VENANZO	VOCABOLO SIANO	10/07/1975			TRASFERIMENTO A TITOLO GRATUITO	Valore catastale	20.115,65	0,00	5.028,91	20.115,65	0,00	5.028,91	0,00	0,00	0,00	AGENZIA FORESTALE REGIONALE	
2085	Fabbricati rurali	1.2.2.02.09.05.001	Indisponibile	POD. SIANO - F4 TETTOIA	TR	SAN VENANZO	VOCABOLO SIANO	10/07/1975			TRASFERIMENTO A TITOLO GRATUITO	Valore catastale	52.038,34	0,00	13.009,58	52.038,34	0,00	13.009,58	0,00	0,00	0,00	AGENZIA FORESTALE REGIONALE	
356	Fabbricati rurali	1.2.2.02.09.05.001	Indisponibile	POD. SORBARE DI SOPRA - F1 RUDERE	TR	SAN VENANZO	SORBARE DI SOPRA	10/07/1975			TRASFERIMENTO A TITOLO GRATUITO	Valore relazione di stima	0,00	0,00	60.000,00	0,00	60.000,00	0,00	0,00	0,00	AGENZIA FORESTALE REGIONALE	Relazione di Stima 2017 - Potere Edificatorio	
357	Fabbricati rurali	1.2.2.02.09.05.001	Indisponibile	POD. SORBARE DI SOPRA - F2 RUDERE	TR	SAN VENANZO	SORBARE DI SOPRA	10/07/1975			TRASFERIMENTO A TITOLO GRATUITO	Valore relazione di stima	0,00	0,00	3.800,00	0,00	3.800,00	0,00	0,00	0,00	AGENZIA FORESTALE REGIONALE	Relazione di Stima 2017 - Potere Edificatorio	
852	Beni immobili n.a.c.	1.2.2.02.09.99.999	Indisponibile	POD. SORBARE DI SOTTO 1 - F1 RUDERE	TR	SAN VENANZO	SORBARE DI SOTTO	10/07/1975			TRASFERIMENTO A TITOLO GRATUITO	Valore relazione di stima	0,00	0,00	35.200,00	0,00	35.200,00	0,00	0,00	0,00	AGENZIA FORESTALE REGIONALE	Relazione di Stima 2017 - Potere Edificatorio	

Codice identificativo univoco del bene-N (Codice Fabbricato da Sistema)	Classificazione secondo il piano dei conti dello Stato Patrimoniale in base al D.lgs.118/2011 (Descrizione)	Classificazione secondo il piano dei conti dello Stato Patrimoniale in base al D.lgs.118/2011 (Codice)	Classificazione ai sensi del codice civile (demaniale, disponibile, indisponibile)	Denominazione	Prov.	Comune	Indirizzo	Data di acquisizione	Data Decreto di Vincolo ai sensi del D.lgs 42/04	Data fine lavori straordinari	Modalità di acquisizione	Criterio di valutazione secondo i principi del D.lgs 118/2011	Valore dell'immobile secondo i principi del D.lgs 118/2011 al 31/12/2019 (euro)	Costi straordinari al 31/12/2019 (euro)	Valore terreno al 31/12/2019 (euro)	Valore dell'immobile secondo i principi del D.lgs 118/2011 al 31/12/2018 (euro)	Costi straordinari al 31/12/2018 (euro)	Valore terreno al 31/12/2018 (euro)	Differenze +/- tra il 2019 e il 2018	Differenze +/- tra il 2019 e il 2018	Differenze +/- tra il 2019 e il 2018	Ente Gestore	Note
372	Beni immobili n.a.c.	1.2.2.02.09.99.999	Indisponibile	POD. SORBARE DI SOTTO 1 - F2 RUDERE	TR	SAN VENANZO	SORBARE DI SOTTO	10/07/1975			TRASFERIMENTO A TITOLO GRATUITO	Valore relazione di stima	0,00	0,00	8.000,00	0,00	0,00	8.000,00	0,00	0,00	0,00	AGENZIA FORESTALE REGIONALE	Relazione di Stima 2017 - Potere Edificatorio
895	Beni immobili n.a.c.	1.2.2.02.09.99.999	Indisponibile	POD. SORBARE DI SOTTO 2 - RUDERE	TR	SAN VENANZO	SORBARE DI SOTTO	10/07/1975			TRASFERIMENTO A TITOLO GRATUITO	Valore relazione di stima	0,00	0,00	21.000,00	0,00	0,00	21.000,00	0,00	0,00	0,00	AGENZIA FORESTALE REGIONALE	Relazione di Stima 2017 - Potere Edificatorio
399	Fabbricati ad uso abitativo di valore culturale, storico ed artistico	1.2.2.02.10.01.001	Disponibile	POD. SORBELLO - F1 ABITAZIONE	TR	SAN VENANZO	VOCABOLO SORBELLO	10/07/1975	18/09/2012		TRASFERIMENTO A TITOLO GRATUITO	Valore catastale	49.560,00	0,00	12.390,00	49.560,00	0,00	12.390,00	0,00	0,00	0,00	AGENZIA FORESTALE REGIONALE	
400	Beni immobili n.a.c.	1.2.2.02.09.99.999	Indisponibile	POD. SORBELLO - F2 UNITA' COLLABENTE	TR	SAN VENANZO	VOCABOLO SORBELLO	10/07/1975			TRASFERIMENTO A TITOLO GRATUITO	Valore relazione di stima	0,00	0,00	11.000,00	0,00	0,00	11.000,00	0,00	0,00	0,00	AGENZIA FORESTALE REGIONALE	Relazione di Stima 2017 - Potere Edificatorio
858	Fabbricati ad uso abitativo di valore culturale, storico ed artistico	1.2.2.02.10.01.001	Indisponibile	POD. TARTUFOLO - F1 ABITAZIONE	TR	SAN VENANZO	TARTUFOLO	10/07/1975	19/05/2011		TRASFERIMENTO A TITOLO GRATUITO	Valore catastale	63.137,09	0,00	15.784,27	63.137,09	0,00	15.784,27	0,00	0,00	0,00	AGENZIA FORESTALE REGIONALE	
859	Fabbricati rurali	1.2.2.02.09.05.001	Indisponibile	POD. TARTUFOLO - F2 MAGAZZINO	TR	SAN VENANZO	TARTUFOLO	10/07/1975			TRASFERIMENTO A TITOLO GRATUITO	Valore catastale	14.992,32	0,00	3.748,08	14.992,32	0,00	3.748,08	0,00	0,00	0,00	AGENZIA FORESTALE REGIONALE	
798	Beni immobili n.a.c.	1.2.2.02.09.99.999	Indisponibile	POD. TERRE BIANCHE	TR	SAN VENANZO	TERRE BIANCHE	10/07/1975			TRASFERIMENTO A TITOLO GRATUITO	Valore relazione di stima	0,00	0,00	29.000,00	0,00	0,00	29.000,00	0,00	0,00	0,00	AGENZIA FORESTALE REGIONALE	Relazione di Stima 2017 - Potere Edificatorio
712	Fabbricati ad uso abitativo di valore culturale, storico ed artistico	1.2.2.02.10.01.001	Indisponibile	POD. TORRICELLE - F1 ABITAZIONE	TR	SAN VENANZO	POD. TORRICELLE	10/07/1975	11/01/2013		TRASFERIMENTO A TITOLO GRATUITO	Valore catastale	52.058,50	0,00	13.014,62	52.058,50	0,00	13.014,62	0,00	0,00	0,00	AGENZIA FORESTALE REGIONALE	Aggiornamento valutazione con valore catastale, anno 2017.
453	Fabbricati ad uso abitativo di valore culturale, storico ed artistico	1.2.2.02.10.01.001	Indisponibile	POD. TORRICELLE - F2 MAGAZZINO RUDERE	TR	SAN VENANZO	POD. TORRICELLE	10/07/1975	11/01/2013		TRASFERIMENTO A TITOLO GRATUITO	Valore catastale	7.496,83	0,00	1.874,21	7.496,83	0,00	1.874,21	0,00	0,00	0,00	AGENZIA FORESTALE REGIONALE	Aggiornamento valutazione con valore catastale, anno 2017.
97	Beni immobili n.a.c.	1.2.2.02.09.99.999	Disponibile	POD. TRIPPE TROPPE - F1 Unità Colabente	TR	SAN VENANZO	TRIPPE TROPPE	10/07/1975			TRASFERIMENTO A TITOLO GRATUITO	Valore perizia di stima	73.492,80	0,00	18.373,20	73.492,80	0,00	18.373,20	0,00	0,00	0,00	AGENZIA FORESTALE REGIONALE	Il valore riguarda l'intero complesso immobiliare. Perizia di stima con presa d'atto DGR 1365 del 31.10.2014.
565	Beni immobili n.a.c.	1.2.2.02.09.99.999	Disponibile	POD. TRIPPE TROPPE - F2 Unità Colabente	TR	SAN VENANZO	TRIPPE TROPPE	10/07/1975			TRASFERIMENTO A TITOLO GRATUITO	Valore perizia di stima	0,00	0,00	0,00	0,00	0,00	0,00	0,00	0,00	0,00	AGENZIA FORESTALE REGIONALE	Il valore è ricompreso in quello dell'intero complesso immobiliare indicato in F1 id. n. 97. Perizia di stima con presa d'atto DGR 1365 del 31.10.2014.
566	Beni immobili n.a.c.	1.2.2.02.09.99.999	Disponibile	POD. TRIPPE TROPPE - F3 Unità Colabente	TR	SAN VENANZO	TRIPPE TROPPE	10/07/1975			TRASFERIMENTO A TITOLO GRATUITO	Valore perizia di stima	0,00	0,00	0,00	0,00	0,00	0,00	0,00	0,00	0,00	AGENZIA FORESTALE REGIONALE	Il valore è ricompreso in quello dell'intero complesso immobiliare indicato in F1 id. n. 97. Perizia di stima con presa d'atto DGR 1365 del 31.10.2014.
796	Beni immobili n.a.c.	1.2.2.02.09.99.999	Disponibile	POD. VALLE L'AlA	TR	SAN VENANZO	PODERE VALLE L'AlA	28/05/1980			TRASFERIMENTO A TITOLO GRATUITO	Valore perizia di stima	96.705,48	0,00	24.176,37	96.705,48	0,00	24.176,37	0,00	0,00	0,00	AGENZIA FORESTALE REGIONALE	Il valore riguarda l'intero complesso immobiliare. Perizia di stima con presa d'atto DGR 1365 del 31.10.2014.
106	Beni immobili n.a.c.	1.2.2.02.09.99.999	Disponibile	POD. VALLE L'AlA - F2 RIMESSA ATTREZZI	TR	SAN VENANZO	PODERE VALLE L'AlA	28/05/1980			TRASFERIMENTO A TITOLO GRATUITO	Valore perizia di stima	0,00	0,00	0,00	0,00	0,00	0,00	0,00	0,00	0,00	AGENZIA FORESTALE REGIONALE	Il valore è ricompreso in quello dell'intero complesso immobiliare indicato in F1 id. n. 796. Perizia di stima con presa d'atto DGR 1365 del 31.10.2014.
98	Beni immobili n.a.c.	1.2.2.02.09.99.999	Disponibile	POD. VILLALBA I	TR	SAN VENANZO	VOCABOLO VILLALBA	28/05/1980			TRASFERIMENTO A TITOLO GRATUITO	Valore perizia di stima	114.565,44	0,00	28.641,36	114.565,44	0,00	28.641,36	0,00	0,00	0,00	AGENZIA FORESTALE REGIONALE	Perizia di stima con presa d'Atto DGR 1365 del 31.10.2014.
1442	Beni immobili n.a.c.	1.2.2.02.09.99.999	Indisponibile	POD. VILLALBA I - Ex-fenile	TR	SAN VENANZO	VOCABOLO VILLALBA	28/05/1980			TRASFERIMENTO A TITOLO GRATUITO	Valore relazione di stima	0,00	0,00	5.300,00	0,00	0,00	5.300,00	0,00	0,00	0,00	AGENZIA FORESTALE REGIONALE	Relazione di Stima 2017 - Potere Edificatorio - Assegnata la corretta classificazione del bene provenienza Fabbricati ad uso abitativo
164	Fabbricati ad uso abitativo	1.2.2.02.09.01.001	Indisponibile	POD. VILLALBA II - F1 ABITAZIONE RURALE	TR	SAN VENANZO	VILLALBA II	28/05/1980			TRASFERIMENTO A TITOLO GRATUITO	Valore catastale	48.588,29	0,00	12.147,07	48.588,29	0,00	12.147,07	0,00	0,00	0,00	AGENZIA FORESTALE REGIONALE	Aggiornamento valutazione con valore catastale, anno 2017 - Assegnata la corretta classificazione del bene provenienza Beni immobili n.a.c.
736	Beni immobili n.a.c.	1.2.2.02.09.99.999	Indisponibile	POD. VILLALBA II - F2 ANNESSO (RUDERE)	TR	SAN VENANZO	POD. VILLALBA II	28/05/1980			TRASFERIMENTO A TITOLO GRATUITO	Valore relazione di stima	0,00	0,00	3.700,00	0,00	0,00	3.700,00	0,00	0,00	0,00	AGENZIA FORESTALE REGIONALE	Relazione di Stima 2017 - Potere Edificatorio
953	Beni immobili n.a.c.	1.2.2.02.09.99.999	Indisponibile	POD. VILLALBA II - F3 - RUDERE	TR	SAN VENANZO	VILLALBA II	28/05/1980			TRASFERIMENTO A TITOLO GRATUITO	Valore relazione di stima	0,00	0,00	4.300,00	0,00	0,00	4.300,00	0,00	0,00	0,00	AGENZIA FORESTALE REGIONALE	Relazione di Stima 2017 - Potere Edificatorio
717	Beni immobili n.a.c.	1.2.2.02.09.99.999	Indisponibile	POD. CASELLA - F1	TR	SAN VENANZO	CASELLA	10/07/1975			TRASFERIMENTO A TITOLO GRATUITO	Valore relazione di stima	0,00	0,00	24.500,00	0,00	0,00	24.500,00	0,00	0,00	0,00	AGENZIA FORESTALE REGIONALE	Relazione di Stima 2017 - Potere Edificatorio
946	Beni immobili n.a.c.	1.2.2.02.09.99.999	Indisponibile	POD. CASELLA - F2 - RUDERE	TR	SAN VENANZO	CASELLA	10/07/1975			TRASFERIMENTO A TITOLO GRATUITO	Valore relazione di stima	0,00	0,00	3.500,00	0,00	0,00	3.500,00	0,00	0,00	0,00	AGENZIA FORESTALE REGIONALE	Relazione di Stima 2017 - Potere Edificatorio

Codice identificativo univoco del bene-N (Codice Fabbricato da Sistema)	Classificazione secondo il piano dei conti dello Stato Patrimoniale in base al D.lgs.118/2011 (Descrizione)	Classificazione secondo il piano dei conti dello Stato Patrimoniale in base al D.lgs.118/2011 (Codice)	Classificazione ai sensi del codice civile (demaniale, disponibile, indisponibile)	Denominazione	Prov.	Comune	Indirizzo	Data di acquisizione	Data Decreto di Vincolo ai sensi del D.lgs 42/04	Data fine lavori straordinari	Modalità di acquisizione	Criterio di valutazione secondo i principi del D.lgs 118/2011	Valore dell'immobile secondo i principi del D.lgs 118/2011 al 31/12/2019 (euro)	Costi straordinari al 31/12/2019 (euro)	Valore terreno al 31/12/2019 (euro)	Valore dell'immobile secondo i principi del D.lgs 118/2011 al 31/12/2018 (euro)	Costi straordinari al 31/12/2018 (euro)	Valore terreno al 31/12/2018 (euro)	Differenze +/- tra il 2019 e il 2018	Differenze +/- tra il 2019 e il 2018	Differenze +/- tra il 2019 e il 2018	Ente Gestore	Note
111	Beni immobili n.a.c.	1.2.2.02.09.99.999	Disponibile	PODERE BADIA	TR	SAN VENANZO	MONACELLE	28/05/1980			TRASFERIMENTO A TITOLO GRATUITO	Valore perizia di stima	74.603,36	0,00	18.650,84	74.603,36	0,00	18.650,84	0,00	0,00	0,00	AGENZIA FORESTALE REGIONALE	Perizia di stima con presa d'Atto DGR 1365 del 31.10.2014
332	Fabbricati ad uso abitativo	1.2.2.02.09.01.001	Indisponibile	PODERE CAMPO GRANDE NUOVO - F1 ABITAZIONE	TR	SAN VENANZO	VOCABOLO CAMPOGRANDE	28/05/1980			TRASFERIMENTO A TITOLO GRATUITO	Valore catastale	72.757,44	0,00	18.189,36	72.757,44	0,00	18.189,36	0,00	0,00	0,00	AGENZIA FORESTALE REGIONALE	
353	Fabbricati rurali	1.2.2.02.09.05.001	Indisponibile	PODERE CAMPO GRANDE NUOVO - F2 FRIENLE - STALLA	TR	SAN VENANZO	COMPAGNIA	28/05/1980			TRASFERIMENTO A TITOLO GRATUITO	Valore catastale	118.700,40	0,00	29.675,10	118.700,40	0,00	29.675,10	0,00	0,00	0,00	AGENZIA FORESTALE REGIONALE	
856	Beni immobili di valore culturale, storico ed artistico n.a.c.	1.2.2.02.10.99.999	Indisponibile	PODERE CAMPO GRANDE VECCHIO - F1 EX ABITAZIONE RURALE - RUDERE	TR	SAN VENANZO	Campogrande	28/05/1980	21/05/2007		TRASFERIMENTO A TITOLO GRATUITO	Valore relazione di stima	0,00	0,00	42.700,00	0,00	0,00	42.700,00	0,00	0,00	0,00	AGENZIA FORESTALE REGIONALE	Relazione di Stima 2017 - Potere Edificatorio
355	Beni immobili di valore culturale, storico ed artistico n.a.c.	1.2.2.02.10.99.999	Indisponibile	PODERE CAMPO GRANDE VECCHIO - F2 EX FRIENLE - RUDERE	TR	SAN VENANZO	Campogrande	28/05/1980	30/05/2007		TRASFERIMENTO A TITOLO GRATUITO	Valore relazione di stima	0,00	0,00	4.900,00	0,00	0,00	4.900,00	0,00	0,00	0,00	AGENZIA FORESTALE REGIONALE	Relazione di Stima 2017 - Potere Edificatorio
104	Fabbricati rurali	1.2.2.02.09.05.001	Indisponibile	PODERE CAMPO GRANDE VECCHIO - F3 ANNESSI	TR	SAN VENANZO	COMPAGNIA	28/05/1980			TRASFERIMENTO A TITOLO GRATUITO	Valore catastale	83.101,20	0,00	20.775,30	83.101,20	0,00	20.775,30	0,00	0,00	0,00	AGENZIA FORESTALE REGIONALE	
177	Fabbricati ad uso abitativo	1.2.2.02.09.01.001	Disponibile	PODERE CASA VECCHIA - F1	TR	SAN VENANZO	POD. CASA VECCHIA	10/07/1975			TRASFERIMENTO A TITOLO GRATUITO	Valore catastale	173.072,93	0,00	43.268,23	173.072,93	0,00	43.268,23	0,00	0,00	0,00	AGENZIA FORESTALE REGIONALE	
179	Fabbricati ad uso abitativo	1.2.2.02.09.01.001	Disponibile	PODERE CASA VECCHIA - F2	TR	SAN VENANZO	PODERE CASA VECCHIA	10/07/1975			TRASFERIMENTO A TITOLO GRATUITO	Valore catastale	70.348,99	0,00	17.587,25	70.348,99	0,00	17.587,25	0,00	0,00	0,00	AGENZIA FORESTALE REGIONALE	
875	Fabbricati ad uso abitativo	1.2.2.02.09.01.001	Indisponibile	PODERE CASANOVA - F1 ABITAZIONE RURALE	TR	SAN VENANZO	CASANOVA	28/05/1980			TRASFERIMENTO A TITOLO GRATUITO	Valore catastale	104.465,09	0,00	26.116,27	104.465,09	0,00	26.116,27	0,00	0,00	0,00	AGENZIA FORESTALE REGIONALE	Variazione catastale del 2017
419	Fabbricati ad uso abitativo	1.2.2.02.09.01.001	Indisponibile	PODERE CASANOVA - F2 GARAGE	TR	SAN VENANZO	CASANOVA	28/05/1980			TRASFERIMENTO A TITOLO GRATUITO	Valore catastale	12.743,81	0,00	3.185,95	12.743,81	0,00	3.185,95	0,00	0,00	0,00	AGENZIA FORESTALE REGIONALE	
385	Fabbricati ad uso abitativo di valore culturale, storico ed artistico	1.2.2.02.10.01.001	Indisponibile	PODERE CASELLA O PAGANINO - F1 ABITAZIONE E FABBRICATI PER FUNZIONI PRODUTTIVE	TR	SAN VENANZO	VOC. CASELLA	28/05/1980	12/06/2007		TRASFERIMENTO A TITOLO GRATUITO	Valore catastale	325.352,83	0,00	81.338,21	325.352,83	0,00	81.338,21	0,00	0,00	0,00	AGENZIA FORESTALE REGIONALE	
142	Beni immobili n.a.c.	1.2.2.02.09.99.999	Indisponibile	PODERE FORNACE - F1	TR	SAN VENANZO	FORNACE	28/05/1980			TRASFERIMENTO A TITOLO GRATUITO	Valore relazione di stima	0,00	0,00	22.000,00	0,00	0,00	22.000,00	0,00	0,00	0,00	AGENZIA FORESTALE REGIONALE	Relazione di Stima 2017 - Potere Edificatorio
118	Beni immobili n.a.c.	1.2.2.02.09.99.999	Indisponibile	PODERE FORNACE - F2 - Annesso RUDERE	TR	SAN VENANZO	FORNACE	28/05/1980			TRASFERIMENTO A TITOLO GRATUITO	Valore relazione di stima	0,00	0,00	5.500,00	0,00	0,00	5.500,00	0,00	0,00	0,00	AGENZIA FORESTALE REGIONALE	Relazione di Stima 2017 - Potere Edificatorio
2077	Beni immobili n.a.c.	1.2.2.02.09.99.999	Indisponibile	PODERE FORNACE - F3 - RUDERE	TR	SAN VENANZO	FORNACE	28/05/1980			TRASFERIMENTO A TITOLO GRATUITO	Valore relazione di stima	0,00	0,00	11.800,00	0,00	0,00	11.800,00	0,00	0,00	0,00	AGENZIA FORESTALE REGIONALE	Relazione di Stima 2017 - Potere Edificatorio
116	Beni immobili n.a.c.	1.2.2.02.09.99.999	Indisponibile	PODERE ILIANO	TR	SAN VENANZO	ILIANO	28/05/1980			TRASFERIMENTO A TITOLO GRATUITO	Valore relazione di stima	0,00	0,00	57.700,00	0,00	0,00	57.700,00	0,00	0,00	0,00	AGENZIA FORESTALE REGIONALE	Relazione di Stima 2017 - Potere Edificatorio
813	Beni immobili di valore culturale, storico ed artistico n.a.c.	1.2.2.02.10.99.999	Indisponibile	PODERE LA GUARDIA	TR	SAN VENANZO	POGGIO LA GUARDIA	28/05/1980	18/09/2012		TRASFERIMENTO A TITOLO GRATUITO	Valore relazione di stima	0,00	0,00	38.000,00	0,00	0,00	38.000,00	0,00	0,00	0,00	AGENZIA FORESTALE REGIONALE	Relazione di Stima 2017 - Potere Edificatorio
150	Beni immobili n.a.c.	1.2.2.02.09.99.999	Indisponibile	PODERE S.MARIA - F1 ABITAZIONE RUDERE	TR	SAN VENANZO	VOCABOLO BELVEDERE	28/05/1980			TRASFERIMENTO A TITOLO GRATUITO	Valore relazione di stima	0,00	0,00	45.000,00	0,00	0,00	45.000,00	0,00	0,00	0,00	AGENZIA FORESTALE REGIONALE	Relazione di Stima 2017 - Potere Edificatorio
709	Beni immobili n.a.c.	1.2.2.02.09.99.999	Indisponibile	PODERE S.MARIA - F2 RUDERE	TR	SAN VENANZO	VOCABOLO BELVEDERE	28/05/1980			TRASFERIMENTO A TITOLO GRATUITO	Valore relazione di stima	0,00	0,00	4.200,00	0,00	0,00	4.200,00	0,00	0,00	0,00	AGENZIA FORESTALE REGIONALE	Relazione di Stima 2017 - Potere Edificatorio
2030	Fabbricati rurali	1.2.2.02.09.05.001	Indisponibile	PODERE S.ROSA O FRANCIOSI DI SOPRA - F3 STALLA	TR	SAN VENANZO	S.ROSA	28/05/1980			TRASFERIMENTO A TITOLO GRATUITO	Valore catastale	51.531,65	0,00	12.882,91	51.531,65	0,00	12.882,91	0,00	0,00	0,00	AGENZIA FORESTALE REGIONALE	
224	Fabbricati ad uso abitativo	1.2.2.02.09.01.001	Indisponibile	PODERE S.ROSA O FRANCIOSI DI SOPRA - F1 ABITAZIONE	TR	SAN VENANZO	S.ROSA	28/05/1980			TRASFERIMENTO A TITOLO GRATUITO	Valore catastale	78.769,15	0,00	19.692,29	78.769,15	0,00	19.692,29	0,00	0,00	0,00	AGENZIA FORESTALE REGIONALE	
2029	Fabbricati rurali	1.2.2.02.09.05.001	Indisponibile	PODERE S.ROSA O FRANCIOSI DI SOPRA - F2 STALLA ANNESSO	TR	SAN VENANZO	S.ROSA	28/05/1980			TRASFERIMENTO A TITOLO GRATUITO	Valore catastale	12.508,61	0,00	3.127,15	12.508,61	0,00	3.127,15	0,00	0,00	0,00	AGENZIA FORESTALE REGIONALE	

Codice identificativo univoco del bene-N (Codice Fabbricato da Sistema)	Classificazione secondo il piano dei conti dello Stato Patrimoniale in base al D.lgs.118/2011 (Descrizione)	Classificazione secondo il piano dei conti dello Stato Patrimoniale in base al D.lgs.118/2011 (Codice)	Classificazione ai sensi del codice civile (demaniale, disponibile, indisponibile)	Denominazione	Prov.	Comune	Indirizzo	Data di acquisizione	Data Decreto di Vincolo ai sensi del D.lgs 42/04	Data fine lavori straordinari	Modalità di acquisizione	Criterio di valutazione secondo i principi del D.lgs 118/2011	Valore dell'immobile secondo i principi del D.lgs 118/2011 al 31/12/2019 (euro)	Costi straordinari al 31/12/2019 (euro)	Valore terreno al 31/12/2019 (euro)	Valore dell'immobile secondo i principi del D.lgs 118/2011 al 31/12/2018 (euro)	Costi straordinari al 31/12/2018 (euro)	Valore terreno al 31/12/2018 (euro)	Differenze +/- tra il 2019 e il 2018	Differenze +/- tra il 2019 e il 2018	Differenze +/- tra il 2019 e il 2018	Ente Gestore	Note
117	Beni immobili n.a.c.	1.2.2.02.09.99.999	Indisponibile	PORCARECCIA - FABBRICATO RURALE	TR	SAN VENANZO	PORCARECCIA	28/05/1980			TRASFERIMENTO A TITOLO GRATUITO	Valore relazione di stima	0,00	0,00	10.600,00	0,00	0,00	10.600,00	0,00	0,00	0,00	AGENZIA FORESTALE REGIONALE	Relazione di Stima 2017 - Potere Edificatorio
304	Fabbricati ad uso abitativo	1.2.2.02.09.01.001	Indisponibile	PORNELLO P.33 - ABITAZIONE	TR	SAN VENANZO	PORNELLO	28/05/1980			TRASFERIMENTO A TITOLO GRATUITO	Valore catastale	42.146,50	0,00	10.536,62	42.146,50	0,00	10.536,62	0,00	0,00	0,00	AGENZIA FORESTALE REGIONALE	
708	Beni immobili n.a.c.	1.2.2.02.09.99.999	Indisponibile	SELVA DEL PECCIA - RUDERE	TR	SAN VENANZO	SELVA DEL PECCIA	10/07/1975			TRASFERIMENTO A TITOLO GRATUITO	Valore relazione di stima	0,00	0,00	51.000,00	0,00	0,00	51.000,00	0,00	0,00	0,00	AGENZIA FORESTALE REGIONALE	Relazione di Stima 2017 - Potere Edificatorio
435	Fabbricati ad uso commerciale	1.2.2.02.09.02.001	Indisponibile	SETTE FRATI - LABORATORIO SCIENTIFICO	TR	SAN VENANZO	SETTE FRATI	28/05/1980			TRASFERIMENTO A TITOLO GRATUITO	Valore catastale	124.142,09	0,00	31.035,52	124.142,09	0,00	31.035,52	0,00	0,00	0,00	AGENZIA FORESTALE REGIONALE	
2075	Fabbricati ad uso commerciale	1.2.2.02.09.02.001	Indisponibile	SETTE FRATI - SALA POLIFUNZIONALE	TR	SAN VENANZO	SETTE FRATI	15/06/2011			TRASFERIMENTO A TITOLO GRATUITO	Valore catastale	21.683,09	0,00	5.420,77	21.683,09	0,00	5.420,77	0,00	0,00	0,00	AGENZIA FORESTALE REGIONALE	Fabbricato realizzato successivamente all'acquisizione del terreno. La data di acquisizione indicata riguarda la data della costituzione.
2347	Fabbricati ad uso commerciale	1.2.2.02.09.02.001	Indisponibile	SETTE FRATI BAR RISTORANTE	TR	SAN VENANZO	SETTE FRATI	10/07/1975			TRASFERIMENTO A TITOLO GRATUITO	Valore catastale	44.427,77	0,00	11.106,94	44.427,77	0,00	11.106,94	0,00	0,00	0,00	AGENZIA FORESTALE REGIONALE	
2010	Infrastrutture telematiche	1.2.2.02.09.09.001	Indisponibile	STAZIONE RADIO MONTE PEGLIA (F1)	TR	SAN VENANZO	VOCABOLO MONTE PEGLIA	26/07/2011			TRASFERIMENTO A TITOLO GRATUITO	Valore catastale	142.724,40	0,00	35.681,10	142.724,40	0,00	35.681,10	0,00	0,00	0,00	AGENZIA FORESTALE REGIONALE	Fabbricato realizzato successivamente all'acquisizione del terreno. La data di acquisizione indicata riguarda la data della costituzione.
2011	Infrastrutture telematiche	1.2.2.02.09.09.001	Indisponibile	STAZIONE RADIO MONTE PEGLIA (F2)	TR	SAN VENANZO	VOCABOLO MONTE PEGLIA	26/07/2011			TRASFERIMENTO A TITOLO GRATUITO	Valore catastale	110.947,20	0,00	27.736,80	110.947,20	0,00	27.736,80	0,00	0,00	0,00	AGENZIA FORESTALE REGIONALE	Fabbricato realizzato successivamente all'acquisizione del terreno. La data di acquisizione indicata riguarda la data della costituzione.
2012	Infrastrutture telematiche	1.2.2.02.09.09.001	Indisponibile	STAZIONE RADIO MONTE PEGLIA (F3)	TR	SAN VENANZO	VOCABOLO MONTE PEGLIA	26/07/2011			TRASFERIMENTO A TITOLO GRATUITO	Valore catastale	287.305,20	0,00	71.826,30	287.305,20	0,00	71.826,30	0,00	0,00	0,00	AGENZIA FORESTALE REGIONALE	Fabbricato realizzato successivamente all'acquisizione del terreno. La data di acquisizione indicata riguarda la data della costituzione.
436	Fabbricati rurali	1.2.2.02.09.05.001	Indisponibile	TROSCIONE - FABBRICATO RURALE	TR	SAN VENANZO	TROSCIONE	10/07/1975			TRASFERIMENTO A TITOLO GRATUITO	Valore relazione di stima	0,00	0,00	25.000,00	0,00	0,00	25.000,00	0,00	0,00	0,00	AGENZIA FORESTALE REGIONALE	Relazione di Stima 2017 - Potere Edificatorio
576	Fabbricati ad uso strumentale	1.2.2.02.09.19.001	Indisponibile	VIVAIO CASTEL SAN FELICE	PG	SANT'ANATOLIA DI NARCO	CASTEL SAN FELICE	12/05/1980			TRASFERIMENTO A TITOLO GRATUITO	Valore catastale	166.371,66	0,00	41.592,92	166.371,66	0,00	41.592,92	0,00	0,00	0,00	AGENZIA FORESTALE REGIONALE	
2200	Fabbricati ad uso strumentale	1.2.2.02.09.19.001	Indisponibile	BOCCADORO	PG	SCHEGGIA E PASCELUPU	LOCALITA' VALDORBA	10/07/1975			TRASFERIMENTO A TITOLO GRATUITO	Valore catastale	14.577,02	0,00	3.644,26	14.577,02	0,00	3.644,26	0,00	0,00	0,00	AGENZIA FORESTALE REGIONALE	
2028	Infrastrutture Demaniali	1.2.2.01.01.01.001	Demaniale	MAGAZZINO DI PONTE CALCARA SS 360 ARCEVIENSE KM 72+800	PG	SCHEGGIA E PASCELUPU	PONTE CALCARA	13/11/2009			TRASFERIMENTO A TITOLO GRATUITO	Valore catastale	8.676,86	0,00	2.169,22	8.676,86	0,00	2.169,22	0,00	0,00	0,00	PROVINCIA	
2032	Infrastrutture Demaniali	1.2.2.01.01.01.001	Demaniale	MAGAZZINO DI SCHEGGIA SS 298 EUGUBINA KM 1+650	PG	SCHEGGIA E PASCELUPU	COLLE	13/11/2009			TRASFERIMENTO A TITOLO GRATUITO	Valore catastale	16.679,04	0,00	4.169,76	16.679,04	0,00	4.169,76	0,00	0,00	0,00	PROVINCIA	
2033	Infrastrutture Demaniali	1.2.2.01.01.01.001	Demaniale	MAGAZZINO DI SCHEGGIA SS 298 EUGUBINA KM 1+650	PG	SCHEGGIA E PASCELUPU	COLLE	13/11/2009			TRASFERIMENTO A TITOLO GRATUITO	Valore catastale	2.255,23	0,00	563,81	2.255,23	0,00	563,81	0,00	0,00	0,00	PROVINCIA	
2034	Infrastrutture Demaniali	1.2.2.01.01.01.001	Demaniale	MAGAZZINO DI SCHEGGIA SS 298 EUGUBINA KM 1+800	PG	SCHEGGIA E PASCELUPU	SCHEGGIA	13/11/2009			TRASFERIMENTO A TITOLO GRATUITO	Valore catastale	1.895,04	0,00	473,76	1.895,04	0,00	473,76	0,00	0,00	0,00	PROVINCIA	
2194	Altri Beni Immobili Demaniali	1.2.2.01.02.01.001	Demaniale	CASA CANTONIERA - Il Soglio S.S. n. 319 Km 9+700	PG	SELLANO	Soglio	04/12/2009			TRASFERIMENTO A TITOLO GRATUITO	Valore catastale	32.449,54	0,00	8.112,38	32.449,54	0,00	8.112,38	0,00	0,00	0,00	REGIONE	
172	Fabbricati ad uso strumentale	1.2.2.02.09.19.001	Indisponibile	CA' FURLANO II - RIFUGIO	PG	SPELLO	MADONNA DI COPERNIERI	10/07/1975			TRASFERIMENTO A TITOLO GRATUITO	Valore catastale	8.433,60	0,00	2.108,40	8.433,60	0,00	2.108,40	0,00	0,00	0,00	AGENZIA FORESTALE REGIONALE	
170	Beni immobili n.a.c.	1.2.2.02.09.99.999	Indisponibile	CA' FURLANO I - F1 RUDERE	PG	SPELLO	MADONNA DI COPERNIERI	10/07/1975			TRASFERIMENTO A TITOLO GRATUITO	Valore catastale	26.237,57	0,00	6.559,39	26.237,57	0,00	6.559,39	0,00	0,00	0,00	AGENZIA FORESTALE REGIONALE	
171	Beni immobili n.a.c.	1.2.2.02.09.99.999	Indisponibile	CA' FURLANO I - F2 STALLA	PG	SPELLO	MADONNA DI COPERNIERI	10/07/1975			TRASFERIMENTO A TITOLO GRATUITO	Valore catastale	27.904,13	0,00	6.976,03	27.904,13	0,00	6.976,03	0,00	0,00	0,00	AGENZIA FORESTALE REGIONALE	
2115	Fabbricati ad uso strumentale	1.2.2.02.09.19.001	Indisponibile	IL CASTELLACCIO - Centrale Termica	PG	SPELLO	Via Castellaccio piano T	29/09/2001			DEVOLUZIONE	Valore catastale	78.842,40	0,00	19.710,60	78.842,40	0,00	19.710,60	0,00	0,00	0,00	REGIONE	

Codice identificativo univoco del bene-N (Codice Fabbricato da Sistema)	Classificazione secondo il piano dei conti dello Stato Patrimoniale in base al D.lgs.118/2011 (Descrizione)	Classificazione secondo il piano dei conti dello Stato Patrimoniale in base al D.lgs.118/2011 (Codice)	Classificazione ai sensi del codice civile (demaniale, disponibile, indisponibile)	Denominazione	Prov.	Comune	Indirizzo	Data di acquisizione	Data Decreto di Vincolo ai sensi del D.lgs 42/04	Data fine lavori straordinari	Modalità di acquisizione	Criterio di valutazione secondo i principi del D.lgs 118/2011	Valore dell'immobile secondo i principi del D.lgs 118/2011 al 31/12/2019 (euro)	Costi straordinari al 31/12/2019 (euro)	Valore terreno al 31/12/2019 (euro)	Valore dell'immobile secondo i principi del D.lgs 118/2011 al 31/12/2018 (euro)	Costi straordinari al 31/12/2018 (euro)	Valore terreno al 31/12/2018 (euro)	Differenze +/- tra il 2019 e il 2018	Differenze +/- tra il 2019 e il 2018	Differenze +/- tra il 2019 e il 2018	Ente Gestore	Note
1092	Fabbricati ad uso strumentale	1.2.2.02.09.19.001	Disponibile	IL CASTELLACCIO - FECCIOLI 1 - F1 ABITAZIONE	PG	SPELLO	LOC. FECCIOLI	29/09/2001			DEVOLUZIONE	Valore catastale	504.737,69	0,00	126.184,42	117.132,29	0,00	29.283,07	387.605,40	0,00	96.901,35	REGIONE	Aggiornamento catastale anno 2019
1093	Fabbricati ad uso strumentale	1.2.2.02.09.19.001	Disponibile	IL CASTELLACCIO - FECCIOLI 1 - F2 - CASA DI CURA	PG	SPELLO	LOC. FECCIOLI	29/09/2001			DEVOLUZIONE	Valore catastale	420.470,57	0,00	105.117,64	420.470,57	0,00	105.117,64	0,00	0,00	0,00	REGIONE	
1094	Beni immobili n.a.c.	1.2.2.02.09.99.999	Disponibile	IL CASTELLACCIO - FECCIOLI 1 - F3 RUDERE	PG	SPELLO	LOC. FECCIOLI	29/09/2001			DEVOLUZIONE	Valore catastale	0,00	0,00	0,00	0,00	0,00	0,00	0,00	0,00	0,00	REGIONE	Pertinenza valore con fabbricato cod. 1092
1095	Fabbricati ad uso strumentale	1.2.2.02.09.19.001	Indisponibile	IL CASTELLACCIO - FECCIOLI 2 - F1 ABITAZIONE	PG	SPELLO	LOC. FECCIOLI	29/09/2001			DEVOLUZIONE	Valore catastale	58.945,15	0,00	14.736,29	58.945,15	0,00	14.736,29	0,00	0,00	0,00	REGIONE	
1096	Fabbricati ad uso strumentale	1.2.2.02.09.19.001	Indisponibile	IL CASTELLACCIO - FECCIOLI 2 - F2 RICOVERO ANIMALI	PG	SPELLO	LOC. FECCIOLI	29/09/2001			DEVOLUZIONE	Valore catastale	24.190,66	0,00	6.047,66	24.190,66	0,00	6.047,66	0,00	0,00	0,00	REGIONE	
1087	Fabbricati ad uso strumentale	1.2.2.02.09.19.001	Indisponibile	IL CASTELLACCIO - FIORENTINA - F1 - Abitazione e stalle	PG	SPELLO	LOC. CASTELLACCIO	29/09/2001			DEVOLUZIONE	Valore catastale	66.218,88	0,00	16.554,72	66.218,88	0,00	16.554,72	0,00	0,00	0,00	REGIONE	
1088	Fabbricati ad uso strumentale	1.2.2.02.09.19.001	Indisponibile	IL CASTELLACCIO - FIORENTINA - F2 - Stalle	PG	SPELLO	LOC. CASTELLACCIO	29/09/2001			DEVOLUZIONE	Valore catastale	1.748,54	0,00	437,14	1.748,54	0,00	437,14	0,00	0,00	0,00	REGIONE	
1089	Fabbricati ad uso strumentale	1.2.2.02.09.19.001	Indisponibile	IL CASTELLACCIO - FIORENTINA - F3 - Fienile	PG	SPELLO	LOC. CASTELLACCIO	29/09/2001			DEVOLUZIONE	Valore catastale	20.060,54	0,00	5.015,14	20.060,54	0,00	5.015,14	0,00	0,00	0,00	REGIONE	
1079	Fabbricati ad uso strumentale	1.2.2.02.09.19.001	Indisponibile	IL CASTELLACCIO - F1 - Sede vivaio	PG	SPELLO	LOC. CASTELLACCIO	29/09/2001			DEVOLUZIONE	Valore catastale	310.433,93	0,00	77.608,48	310.433,93	0,00	77.608,48	0,00	0,00	0,00	REGIONE	
1080	Fabbricati ad uso strumentale	1.2.2.02.09.19.001	Indisponibile	IL CASTELLACCIO - F2 - Abitazioni salariate 1	PG	SPELLO	LOC. CASTELLACCIO	29/09/2001			DEVOLUZIONE	Valore catastale	140.560,90	0,00	35.140,22	140.560,90	0,00	35.140,22	0,00	0,00	0,00	REGIONE	
1081	Fabbricati ad uso strumentale	1.2.2.02.09.19.001	Indisponibile	IL CASTELLACCIO - F3 - Abitazioni salariate 2	PG	SPELLO	LOC. CASTELLACCIO	29/09/2001			DEVOLUZIONE	Valore catastale	116.258,69	0,00	29.064,67	116.258,69	0,00	29.064,67	0,00	0,00	0,00	REGIONE	
1082	Fabbricati ad uso strumentale	1.2.2.02.09.19.001	Indisponibile	IL CASTELLACCIO - F4 - Stalla con silo	PG	SPELLO	LOC. CASTELLACCIO	29/09/2001			DEVOLUZIONE	Valore catastale	54.905,09	0,00	13.726,27	54.905,09	0,00	13.726,27	0,00	0,00	0,00	REGIONE	
1083	Fabbricati ad uso strumentale	1.2.2.02.09.19.001	Indisponibile	IL CASTELLACCIO - F5 - RICOVERO ANIMALI, MAGAZZINI	PG	SPELLO	LOC. CASTELLACCIO	29/09/2001			DEVOLUZIONE	Valore catastale	9.578,69	0,00	2.394,67	9.578,69	0,00	2.394,67	0,00	0,00	0,00	REGIONE	
1084	Fabbricati ad uso strumentale	1.2.2.02.09.19.001	Indisponibile	IL CASTELLACCIO - F6 - Fienile	PG	SPELLO	LOC. CASTELLACCIO	29/09/2001			DEVOLUZIONE	Valore catastale	19.990,66	0,00	4.997,66	19.990,66	0,00	4.997,66	0,00	0,00	0,00	REGIONE	
1085	Fabbricati ad uso strumentale	1.2.2.02.09.19.001	Indisponibile	IL CASTELLACCIO - F7 - Magazzini	PG	SPELLO	LOC. CASTELLACCIO	29/09/2001			DEVOLUZIONE	Valore catastale	21.657,22	0,00	5.414,30	21.657,22	0,00	5.414,30	0,00	0,00	0,00	REGIONE	
1086	Fabbricati ad uso strumentale	1.2.2.02.09.19.001	Indisponibile	IL CASTELLACCIO - F8 - Rimessa, deposito	PG	SPELLO	LOC. CASTELLACCIO	29/09/2001			DEVOLUZIONE	Valore catastale	55.390,27	0,00	13.847,57	55.390,27	0,00	13.847,57	0,00	0,00	0,00	REGIONE	
1090	Fabbricati ad uso strumentale	1.2.2.02.09.19.001	Indisponibile	IL CASTELLACCIO - RIARELLA - F1 (Abitazione)	PG	SPELLO	LOC. CASTELLACCIO	29/09/2001			DEVOLUZIONE	Valore catastale	84.336,00	0,00	21.084,00	84.336,00	0,00	21.084,00	0,00	0,00	0,00	REGIONE	
1091	Fabbricati ad uso strumentale	1.2.2.02.09.19.001	Indisponibile	IL CASTELLACCIO - RIARELLA - F2 (Annesso)	PG	SPELLO	LOC. CASTELLACCIO	29/09/2001			DEVOLUZIONE	Valore catastale	3.665,09	0,00	916,27	3.665,09	0,00	916,27	0,00	0,00	0,00	REGIONE	
2113	Fabbricati ad uso strumentale	1.2.2.02.09.19.001	Indisponibile	IL CASTELLACCIO - SERRE	PG	SPELLO	Via Castellaccio piano T	29/09/2001			DEVOLUZIONE	Valore catastale	530.109,22	0,00	132.527,30	530.109,22	0,00	132.527,30	0,00	0,00	0,00	REGIONE	
2114	Fabbricati ad uso strumentale	1.2.2.02.09.19.001	Indisponibile	IL CASTELLACCIO - TETTOIA SERRE	PG	SPELLO	Via Castellaccio snc piano T	29/09/2001			DEVOLUZIONE	Valore catastale	38.871,17	0,00	9.717,79	38.871,17	0,00	9.717,79	0,00	0,00	0,00	REGIONE	
79	Beni immobili n.a.c.	1.2.2.02.09.99.999	Indisponibile	LA CACCETTA - RIFUGIO	PG	SPELLO	IL MACCHIONE	10/07/1975			TRASFERIMENTO A TITOLO GRATUITO	Valore catastale	1.083,26	0,00	270,82	1.083,26	0,00	270,82	0,00	0,00	0,00	AGENZIA FORESTALE REGIONALE	

Codice identificativo univoco del bene-N (Codice Fabbricato da Sistema)	Classificazione secondo il piano dei conti dello Stato Patrimoniale in base al D.lgs.118/2011 (Descrizione)	Classificazione secondo il piano dei conti dello Stato Patrimoniale in base al D.lgs.118/2011 (Codice)	Classificazione ai sensi del codice civile (demaniale, disponibile, indisponibile)	Denominazione	Prov.	Comune	Indirizzo	Data di acquisizione	Data Decreto di Vincolo ai sensi del D.lgs 42/04	Data fine lavori straordinari	Modalità di acquisizione	Criterio di valutazione secondo i principi del D.lgs 118/2011	Valore dell'immobile secondo i principi del D.lgs 118/2011 al 31/12/2019 (euro)	Costi straordinari al 31/12/2019 (euro)	Valore terreno al 31/12/2019 (euro)	Valore dell'immobile secondo i principi del D.lgs 118/2011 al 31/12/2018 (euro)	Costi straordinari al 31/12/2018 (euro)	Valore terreno al 31/12/2018 (euro)	Differenze +/- tra il 2019 e il 2018	Differenze +/- tra il 2019 e il 2018	Differenze +/- tra il 2019 e il 2018	Ente Gestore	Note
77	Fabbricati ad uso strumentale	1.2.2.02.09.19.001	Indisponibile	MADONNA DI COPERNIERI - F1 ABITAZIONE	PG	SPELLO	MADONNA DI COPERNIERI	10/07/1975			TRASFERIMENTO A TITOLO GRATUITO	Valore catastale	122.441,09	0,00	30.610,27	122.441,09	0,00	30.610,27	0,00	0,00	0,00	AGENZIA FORESTALE REGIONALE	
202	Fabbricati ad uso strumentale	1.2.2.02.09.19.001	Indisponibile	MADONNA DI COPERNIERI - F2 MAGAZZINO	PG	SPELLO	MADONNA DI COPERNIERI	10/07/1975			TRASFERIMENTO A TITOLO GRATUITO	Valore catastale	2.831,81	0,00	707,95	2.831,81	0,00	707,95	0,00	0,00	0,00	AGENZIA FORESTALE REGIONALE	
203	Fabbricati ad uso strumentale	1.2.2.02.09.19.001	Indisponibile	MADONNA DI COPERNIERI - F3 STALLA	PG	SPELLO	MADONNA DI COPERNIERI	10/07/1975			TRASFERIMENTO A TITOLO GRATUITO	Valore catastale	20.240,64	0,00	5.060,16	20.240,64	0,00	5.060,16	0,00	0,00	0,00	AGENZIA FORESTALE REGIONALE	
822	Beni immobili n.a.c.	1.2.2.02.09.99.999	Indisponibile	MADONNA DI COPERNIERI - F4 TETTOIA	PG	SPELLO	MADONNA DI COPERNIERI	10/07/1975			TRASFERIMENTO A TITOLO GRATUITO	Valore catastale	2.224,32	0,00	556,08	2.224,32	0,00	556,08	0,00	0,00	0,00	AGENZIA FORESTALE REGIONALE	
2103	Beni immobili n.a.c.	1.2.2.02.09.99.999	Indisponibile	MADONNA DI COPERNIERI - F5	PG	SPELLO	VIA COLPERNIERI	10/07/1975			TRASFERIMENTO A TITOLO GRATUITO	Valore catastale	0,00	0,00	0,00	0,00	0,00	0,00	0,00	0,00	0,00	AGENZIA FORESTALE REGIONALE	Pertinenza-valore ricompreso nel fabbricato cod. 77
169	Beni immobili n.a.c.	1.2.2.02.09.99.999	Indisponibile	MONTICELLI DI SOPRA - RUDERE	PG	SPELLO	MONTICELLI	10/07/1975			TRASFERIMENTO A TITOLO GRATUITO	Valore relazione di stima	0,00	0,00	24.885,00	0,00	0,00	24.885,00	0,00	0,00	0,00	AGENZIA FORESTALE REGIONALE	Relazione di Stima 2017 - Potere Edificatorio
159	Beni immobili n.a.c.	1.2.2.02.09.99.999	Indisponibile	MONTICELLI DI SOTTO - RUDERE	PG	SPELLO	MONTICELLI	10/07/1975			TRASFERIMENTO A TITOLO GRATUITO	Valore relazione di stima	0,00	0,00	67.515,00	0,00	0,00	67.515,00	0,00	0,00	0,00	AGENZIA FORESTALE REGIONALE	Relazione di Stima 2017 - Potere Edificatorio
230	Beni immobili n.a.c.	1.2.2.02.09.99.999	Indisponibile	SERMOLLA - STALLA	PG	SPELLO	LA SERMOLLA	10/07/1975			TRASFERIMENTO A TITOLO GRATUITO	Valore catastale	3.998,40	0,00	999,60	3.998,40	0,00	999,60	0,00	0,00	0,00	REGIONE	
2062	Infrastrutture Demaniali	1.2.2.01.01.01.001	Demaniale	CASA CANTONIERA DI CAMPELLO SS 3 FLAMMINIA KM 135-500	PG	SPOLETO	Via Flaminia Vecchia, Via Pompeo Campello	13/11/2009			TRASFERIMENTO A TITOLO GRATUITO	Valore catastale	91.968,58	0,00	22.992,14	91.968,58	0,00	22.992,14	0,00	0,00	0,00	PROVINCIA	
2143			Indisponibile	Centro operativo Beni storici dell'Umbria	PG	SPOLETO	Chido	20/09/2012			ACQUISIZIONE	Valore catastale	0,00	0,00	0,00	0,00	0,00	0,00	0,00	0,00	0,00	REGIONE	La Regione Umbria è proprietaria superficaria.
2138	Beni immobili n.a.c.	1.2.2.02.09.99.999	Indisponibile	DISCARICA S. ORSOLA F1	PG	SPOLETO	CASA S. ORSOLA	13/06/2013			ACQUISIZIONE	Valore acquisizione	0,00	0,00	15.370,74	0,00	0,00	15.370,74	0,00	0,00	0,00	VUS - VALLE UMBRA SERVIZI S.p.A.	Il valore del bene (rudere) è ricompreso nel valore di acquisizione dell'area. Il valore del terreno corrisponde al valore di acquisizione.
2139	Beni immobili n.a.c.	1.2.2.02.09.99.999	Indisponibile	DISCARICA S. ORSOLA F2	PG	SPOLETO	CASA S. ORSOLA	13/06/2013			ACQUISIZIONE	Valore catastale	27.846,00	0,00	2.919,33	27.846,00	0,00	2.919,33	0,00	0,00	0,00	VUS - VALLE UMBRA SERVIZI S.p.A.	Fabbricato realizzato successivamente all'acquisizione del terreno. La data di acquisizione indicata riguarda la data della costituzione. Il valore del terreno corrisponde al valore di acquisizione.
2140	Beni immobili n.a.c.	1.2.2.02.09.99.999	Indisponibile	DISCARICA S. ORSOLA F3	PG	SPOLETO	CASA S. ORSOLA	13/06/2013			ACQUISIZIONE	Valore catastale	19.383,00	0,00	1.655,25	19.383,00	0,00	1.655,25	0,00	0,00	0,00	VUS - VALLE UMBRA SERVIZI S.p.A.	Fabbricato realizzato successivamente all'acquisizione del terreno. La data di acquisizione indicata riguarda la data della costituzione. Il valore del terreno corrisponde al valore di acquisizione.
2141	Beni immobili n.a.c.	1.2.2.02.09.99.999	Indisponibile	DISCARICA S. ORSOLA F4	PG	SPOLETO	Frazione Uncinano	13/06/2013			ACQUISIZIONE	Valore catastale	42.298,20	0,00	1.824,07	42.298,20	0,00	1.824,07	0,00	0,00	0,00	VUS - VALLE UMBRA SERVIZI S.p.A.	Fabbricato realizzato successivamente all'acquisizione del terreno. La data di acquisizione indicata riguarda la data della costituzione. Il valore del terreno corrisponde al valore di acquisizione.
2142	Beni immobili n.a.c.	1.2.2.02.09.99.999	Indisponibile	DISCARICA S. ORSOLA F5	PG	SPOLETO	CASA S. ORSOLA	13/06/2013			ACQUISIZIONE	Valore catastale	10.920,00	0,00	745,27	10.920,00	0,00	745,27	0,00	0,00	0,00	VUS - VALLE UMBRA SERVIZI S.p.A.	Fabbricato realizzato successivamente all'acquisizione del terreno. La data di acquisizione indicata riguarda la data della costituzione. Il valore del terreno corrisponde al valore di acquisizione.
2145	Altri Beni Immobili Demaniali	1.2.2.01.02.01.001	Demaniale	Magazzino deposito idrico	PG	SPOLETO	Frazione San Brizio	17/06/2011			ESPROPRIO	Valore catastale	9.068,37	0,00	2.267,09	9.068,37	0,00	2.267,09	0,00	0,00	0,00	COMUNE	Fabbricato realizzato successivamente all'acquisizione del terreno. La data di acquisizione indicata riguarda la data della costituzione.
2144	Altri Beni Immobili Demaniali	1.2.2.01.02.01.001	Demaniale	Magazzino di Forca di Cerro Km 7+825 - ex SS 395	PG	SPOLETO	FORCA DI CERRO	04/12/2009			TRASFERIMENTO A TITOLO GRATUITO	Valore catastale	2.706,82	0,00	676,70	2.706,82	0,00	676,70	0,00	0,00	0,00	REGIONE	
2358	Beni immobili n.a.c.	1.2.2.02.09.99.999	Indisponibile	MAGAZZINO/OFFICINA	PG	SPOLETO	Capezzano	31/12/2015			ACQUISIZIONE	Valore acquisizione	422.718,67	0,00	105.679,67	422.718,67	0,00	105.679,67	0,00	0,00	0,00	AGENZIA FORESTALE REGIONALE	
2137	Beni immobili n.a.c.	1.2.2.02.09.99.999	Disponibile	PORETA	PG	SPOLETO	Frazione Poreta	02/02/2009			DEVOLUZIONE	Valore catastale	47.271,17	0,00	11.817,79	47.271,17	0,00	11.817,79	0,00	0,00	0,00	COMUNE	
2086	Altri Beni Immobili Demaniali	1.2.2.01.02.01.001	Demaniale	CABINA IDROELETTRICA - Voc. L'Antico	TR	TERNI	VOCABOLO L' ANTICO	16/09/1986			ACQUISIZIONE	Valore catastale	7.134,04	0,00	1.783,51	7.134,04	0,00	1.783,51	0,00	0,00	0,00	COMUNE	
2087	Altri Beni Immobili Demaniali	1.2.2.01.02.01.001	Demaniale	CASELLO FERROVIARIO GABELLETTA DI CESI	TR	TERNI	STRADA DI COLLESTACIO	24/07/2007			DEVOLUZIONE	Valore catastale	28.198,72	0,00	7.049,68	28.198,72	0,00	7.049,68	0,00	0,00	0,00	UMBRIA TPL E MOBILITA' S.p.A.	

Codice identificativo univoco del bene-N (Codice Fabbricato da Sistema)	Classificazione secondo il piano dei conti dello Stato Patrimoniale in base al D.lgs.118/2011 (Descrizione)	Classificazione secondo il piano dei conti dello Stato Patrimoniale in base al D.lgs.118/2011 (Codice)	Classificazione ai sensi del codice civile (demaniale, disponibile, indisponibile)	Denominazione	Prov.	Comune	Indirizzo	Data di acquisizione	Data Decreto di Vincolo ai sensi del D.lgs 42/04	Data fine lavori straordinari	Modalità di acquisizione	Criterio di valutazione secondo i principi del D.lgs 118/2011	Valore dell'immobile secondo i principi del D.lgs 118/2011 al 31/12/2019 (euro)	Costi straordinari al 31/12/2019 (euro)	Valore terreno al 31/12/2019 (euro)	Valore dell'immobile secondo i principi del D.lgs 118/2011 al 31/12/2018 (euro)	Costi straordinari al 31/12/2018 (euro)	Valore terreno al 31/12/2018 (euro)	Differenze +/- tra il 2019 e il 2018	Differenze +/- tra il 2019 e il 2018	Differenze +/- tra il 2019 e il 2018	Ente Gestore	Note
2093	Altri Beni Immobili Demaniali	1.2.2.01.02.01.001	Demaniale	CASELLO FERROVIARIO GABELLETTA DI CESI KM 99+100	TR	TERNI	Strada di Condotto, 27, 05100 Terni	24/07/2007			DEVOLUZIONE	Valore catastale	29.890,22	0,00	7.472,56	29.890,22	0,00	7.472,56	0,00	0,00	0,00	UMBRIA TPL E MOBILITA' S.p.A.	
1493	Fabbricati ad uso strumentale	1.2.2.02.09.19.001	Indisponibile	EX ANCI FAP - F1	TR	TERNI	PENTIMA BASSA	26/09/1991			ACQUISIZIONE	Valore acquisizione	6.829.317,31	257.006,46	1.707.329,33	6.829.317,31	257.006,46	1.707.329,33	0,00	0,00	0,00	REGIONE	Le opere straord. comprendono l'importo netto indicato con lo stato finale dei lavori del 03-04-1996 (Rif. DGR 5718 del 06/08/1996) e l'espletamento di pratiche catastali rif. DGR 9437 del 23/12/1993. In
1499	Fabbricati ad uso strumentale	1.2.2.02.09.19.001	Indisponibile	EX ANCI FAP - F2	TR	TERNI	PENTIMA BASSA	10/02/2006			ACQUISIZIONE	Valore acquisizione	0,00	0,00	0,00	0,00	0,00	0,00	0,00	0,00	0,00	REGIONE	I valori sono indicati sulla scheda fabbricato "F1" cod. 1499
1492	Fabbricati ad uso strumentale	1.2.2.02.09.19.001	Indisponibile	EX ANCI FAP - F3 - TETTOIA	TR	TERNI	PENTIMA BASSA	14/05/1990			ACQUISIZIONE	Valore acquisizione	0,00	0,00	0,00	0,00	0,00	0,00	0,00	0,00	0,00	REGIONE	I valori sono indicati sulla scheda fabbricato "F1" cod. 1499
2368	Fabbricati ad uso strumentale	1.2.2.02.09.19.001	Indisponibile	EX ANCI FAP - F4	TR	TERNI	PENTIMA BASSA	10/02/2006			ACQUISIZIONE	Valore acquisizione	0,00	0,00	0,00	0,00	0,00	0,00	0,00	0,00	0,00	REGIONE	I valori sono indicati sulla scheda fabbricato "F1" cod. 1499
161	Beni immobili n.a.c.	1.2.2.02.09.99.999	Indisponibile	EX COLONIA MONTE ARGENTO	TR	TERNI	VOCABOLO MONTE ARGENTO	05/03/1977			TRASFERIMENTO A TITOLO GRATUITO	Valore relazione di stima	0,00	0,00	49.500,00	0,00	0,00	49.500,00	0,00	0,00	0,00	REGIONE	Relazione di Stima 2018 - Potere Edificatorio - Variazione catastale anno 2018, passato ad unità collabente
163	Beni immobili n.a.c.	1.2.2.02.09.99.999	Disponibile	EX INAPLI - AREA EDIFICABILE VIA BATTISTI - F1 LABORATORI	TR	TERNI	TERNI	23/02/2006			DEVOLUZIONE	Valore catastale	239.694,00	0,00	59.923,50	239.694,00	0,00	59.923,50	0,00	0,00	0,00	REGIONE	
222	Fabbricati ad uso strumentale	1.2.2.02.09.19.001	Indisponibile	EX SEDE DELLA REGIONE UMBRIA - F1	TR	TERNI	TERNI - CENTRO	11/07/2002			TRASFERIMENTO A TITOLO GRATUITO	Valore catastale	1.002.174,26	0,00	250.543,57	1.002.174,26	0,00	250.543,57	0,00	0,00	0,00	REGIONE	
227	Fabbricati ad uso scolastico di valore culturale, storico ed artistico	1.2.2.02.10.03.001	Disponibile	ISTITUTO D'ARTE	TR	TERNI	TERNI	05/03/1977	13/09/2012		TRASFERIMENTO A TITOLO GRATUITO	Valore catastale	1.447.624,25	0,00	361.906,06	1.447.624,25	0,00	361.906,06	0,00	0,00	0,00	PROVINCIA	
328	Fabbricati ad uso scolastico	1.2.2.02.09.03.001	Disponibile	ISTITUTO D'ARTE - F2 SCUOLA	TR	TERNI	TERNI	05/03/1977			TRASFERIMENTO A TITOLO GRATUITO	Valore catastale	17.814,42	0,00	4.453,61	17.814,42	0,00	4.453,61	0,00	0,00	0,00	PROVINCIA	
2094			Disponibile	LOC. MARMORE	TR	TERNI	VIA DELLA CASCATA	14/05/1975			TRASFERIMENTO A TITOLO GRATUITO	Valore catastale	0,00	0,00	0,00	0,00	0,00	0,00	0,00	0,00	0,00	COMUNE	La Regione Umbria è proprietaria superficaria.
2095	Infrastrutture Demaniali	1.2.2.01.01.01.001	Demaniale	Località stazione di Cesi piano S1-1	TR	TERNI	STRADA DI MAZZAMORELLO	24/07/2007			DEVOLUZIONE	Valore catastale	447.171,12	0,00	111.792,78	180.935,60	0,00	45.233,90	266.235,52	0,00	66.558,88	UMBRIA TPL E MOBILITA' S.p.A.	Aggiornamento catastale anno 2019
2349	Fabbricati ad uso strumentale	1.2.2.02.09.19.001	Indisponibile	PIATTAFORMA LOGISTICA TERNI	TR	TERNI	STRADA DI MARATTA	05/08/2015			ESPROPRIO	Valore acquisizione	0,00	0,00	0,00	0,00	0,00	0,00	0,00	0,00	0,00	REGIONE	Il valore relativo alla realizzazione dell'intero compendio immobiliare è indicato nel fabbricato id.n. 2348.
2088	Infrastrutture Demaniali	1.2.2.01.01.01.001	Demaniale	STAZIONE DI TERNI	TR	TERNI	PIAZZA DANTE ALIGHIERI	24/07/2007			DEVOLUZIONE	Valore catastale	397.173,06	0,00	99.293,27	397.173,06	0,00	99.293,27	0,00	0,00	0,00	UMBRIA TPL E MOBILITA' S.p.A.	Variazione catastale del 2017
2100	Fabbricati ad uso scolastico	1.2.2.02.09.03.001	Indisponibile	UNIVERSITA' FACOLTA' DI MEDICINA TERNI	TR	TERNI	Via Cesare Mazzieri	19/12/2003			ACQUISIZIONE	Valore acquisizione	3.764.046,21	0,00	593.434,80	3.764.046,21	0,00	593.434,80	0,00	0,00	0,00	REGIONE	Il valore del terreno corrisponde al prezzo della cessione erogato dalla RU (quota/p) del 19/12/2003. Il valore del fabbricato corrisponde alla somma delle liquidazioni emesse dalla RU (quota/p) per la
2097	Altri Beni Immobili Demaniali	1.2.2.01.02.01.001	Demaniale	4 CASELLI FERROVIARI	TR	TERNI	STRADA SAN MARTINO	24/07/2007			DEVOLUZIONE	Valore catastale	0,00	0,00	0,00	0,00	0,00	0,00	0,00	0,00	0,00	UMBRIA TPL E MOBILITA' S.p.A.	Variazione catastale anno 2018, soppressione della U.I. e creazione delle U.U.I.I cod. fabbricato nn. 2395-2396-2397
2395	Altri Beni Immobili Demaniali	1.2.2.01.02.01.001	Demaniale	CASELLO FERROVIARIO KM. 100+452	TR	TERNI	STRADA DELLA FERROVIA N. 24	24/07/2007			DEVOLUZIONE	Valore catastale	29.777,66	0,00	7.444,42	29.777,66	0,00	7.444,42	0,00	0,00	0,00	UMBRIA TPL E MOBILITA' S.p.A.	Variazione catastale anno 2018, deriva dalla soppressione della U.I. cod. fabbricato n. 2097
2396	Altri Beni Immobili Demaniali	1.2.2.01.02.01.001	Demaniale	CASELLO FERROVIARIO KM. 102+557	TR	TERNI	VIA MARIO PRATESI N. 22	24/07/2007			DEVOLUZIONE	Valore catastale	29.777,66	0,00	7.444,42	29.777,66	0,00	7.444,42	0,00	0,00	0,00	UMBRIA TPL E MOBILITA' S.p.A.	Variazione catastale anno 2018, deriva dalla soppressione della U.I. cod. fabbricato n. 2097
2397	Altri Beni Immobili Demaniali	1.2.2.01.02.01.001	Demaniale	CASELLO FERROVIARIO KM. 104+910	TR	TERNI	VIA DEL CARDELLINO N. 58	24/07/2007			DEVOLUZIONE	Valore catastale	29.777,66	0,00	7.444,42	29.777,66	0,00	7.444,42	0,00	0,00	0,00	UMBRIA TPL E MOBILITA' S.p.A.	Variazione catastale anno 2018, deriva dalla soppressione della U.I. cod. fabbricato n. 2097
2166	Altri Beni Immobili Demaniali	1.2.2.01.02.01.001	Demaniale	CASELLO CROCEFISSO KM. 68,726	PG	TODI	VOCABOLO PONTE NAIA	24/07/2007			TRASFERIMENTO A TITOLO GRATUITO	Valore catastale	69.412,22	0,00	17.353,06	45.536,40	0,00	11.384,10	23.875,82	0,00	5.968,96	UMBRIA TPL E MOBILITA' S.p.A.	Aggiornamento catastale anno 2019
2159	Altri Beni Immobili Demaniali	1.2.2.01.02.01.001	Demaniale	CASELLO DI TODI 74+00	PG	TODI	VOCABOLO CASELLO FERROVIARIO	24/07/2007			TRASFERIMENTO A TITOLO GRATUITO	Valore catastale	23.122,55	0,00	5.780,64	23.122,55	0,00	5.780,64	0,00	0,00	0,00	UMBRIA TPL E MOBILITA' S.p.A.	

Codice identificativo univoco del bene-N (Codice Fabbricato da Sistema)	Classificazione secondo il piano dei conti dello Stato Patrimoniale in base al D.lgs.118/2011 (Descrizione)	Classificazione secondo il piano dei conti dello Stato Patrimoniale in base al D.lgs.118/2011 (Codice)	Classificazione ai sensi del codice civile (demaniale, disponibile, indisponibile)	Denominazione	Prov.	Comune	Indirizzo	Data di acquisizione	Data Decreto di Vincolo ai sensi del D.lgs 42/04	Data fine lavori straordinari	Modalità di acquisizione	Criterio di valutazione secondo i principi del D.lgs 118/2011	Valore dell'immobile secondo i principi del D.lgs 118/2011 al 31/12/2019 (euro)	Costi straordinari al 31/12/2019 (euro)	Valore terreno al 31/12/2019 (euro)	Valore dell'immobile secondo i principi del D.lgs 118/2011 al 31/12/2018 (euro)	Costi straordinari al 31/12/2018 (euro)	Valore terreno al 31/12/2018 (euro)	Differenze +/- tra il 2019 e il 2018	Differenze +/- tra il 2019 e il 2018	Differenze +/- tra il 2019 e il 2018	Ente Gestore	Note
2152	Altri Beni Immobili Demaniali	1.2.2.01.02.01.001	Demaniale	CASELLO FERROVIARIO CROCISSO KM 61,348	PG	TODI	VOCABOLO CASELLO FERROVIARIO	24/07/2007			TRASFERIMENTO A TITOLO GRATUITO	Valore catastale	24.814,61	0,00	6.203,65	24.814,61	0,00	6.203,65	0,00	0,00	0,00	UMBRIA TPL E MOBILITA' S.p.A.	
2154	Altri Beni Immobili Demaniali	1.2.2.01.02.01.001	Demaniale	CASELLO FERROVIARIO KM 63,450	PG	TODI	VOCABOLO PIAN DI PORTO	24/07/2007			TRASFERIMENTO A TITOLO GRATUITO	Valore catastale	56.960,90	0,00	14.240,23	56.960,90	0,00	14.240,23	0,00	0,00	0,00	UMBRIA TPL E MOBILITA' S.p.A.	
2150	Altri Beni Immobili Demaniali	1.2.2.01.02.01.001	Demaniale	CASELLO FERROVIARIO ROSCETO KM 75+822	PG	TODI	VOCABOLO PONTE MATTONE	24/07/2007			TRASFERIMENTO A TITOLO GRATUITO	Valore catastale	38.349,95	0,00	9.587,49	38.349,95	0,00	9.587,49	0,00	0,00	0,00	UMBRIA TPL E MOBILITA' S.p.A.	
2148	Altri Beni Immobili Demaniali	1.2.2.01.02.01.001	Demaniale	CASELLO KM 67,183	PG	TODI	VOCABOLO CASELLO FERROVIARIO	24/07/2007			TRASFERIMENTO A TITOLO GRATUITO	Valore catastale	53.180,40	0,00	13.295,10	53.180,40	0,00	13.295,10	0,00	0,00	0,00	UMBRIA TPL E MOBILITA' S.p.A.	
2149	Altri Beni Immobili Demaniali	1.2.2.01.02.01.001	Demaniale	CASELLO KM 77,319	PG	TODI	VOCABOLO CASELLO FERROVIARIO	24/07/2007	08/04/2009		TRASFERIMENTO A TITOLO GRATUITO	Valore catastale	60.909,03	0,00	15.227,26	60.909,03	0,00	15.227,26	0,00	0,00	0,00	UMBRIA TPL E MOBILITA' S.p.A.	
2157	Altri Beni Immobili Demaniali	1.2.2.01.02.01.001	Demaniale	CASELLO MOLINACCIO KM 72+100	PG	TODI	VOCABOLO CAPPUCCINI	24/07/2007			TRASFERIMENTO A TITOLO GRATUITO	Valore relazione di stima	0,00	0,00	7.735,00	0,00	7.735,00	0,00	0,00	0,00	0,00	UMBRIA TPL E MOBILITA' S.p.A.	Relazione di Stima 2017 - Potere Edificatorio
2156	Altri Beni Immobili Demaniali	1.2.2.01.02.01.001	Demaniale	CASELLO MONTE VALIANO BASSO KM 71+26	PG	TODI	LOC. MONTE VALIANO BASSO	24/07/2007			TRASFERIMENTO A TITOLO GRATUITO	Valore catastale	25.942,65	0,00	6.485,66	25.942,65	0,00	6.485,66	0,00	0,00	0,00	UMBRIA TPL E MOBILITA' S.p.A.	
2155	Altri Beni Immobili Demaniali	1.2.2.01.02.01.001	Demaniale	CASELLO MONTE VALIANO KM 70,088	PG	TODI	VOCABOLO MONTEVALIANO	24/07/2007			TRASFERIMENTO A TITOLO GRATUITO	Valore catastale	28.762,74	0,00	7.190,68	28.762,74	0,00	7.190,68	0,00	0,00	0,00	UMBRIA TPL E MOBILITA' S.p.A.	
2161	Altri Beni Immobili Demaniali	1.2.2.01.02.01.001	Demaniale	CASELLO PONTE RIO KM 65,835	PG	TODI	Località Ponterio	24/07/2007			TRASFERIMENTO A TITOLO GRATUITO	Valore catastale	27.634,70	0,00	6.908,67	27.634,70	0,00	6.908,67	0,00	0,00	0,00	UMBRIA TPL E MOBILITA' S.p.A.	
2158	Altri Beni Immobili Demaniali	1.2.2.01.02.01.001	Demaniale	CASELLO TODI KM 72,979	PG	TODI	VOCABOLO CAPPUCCINI	24/07/2007			TRASFERIMENTO A TITOLO GRATUITO	Valore catastale	23.686,58	0,00	5.921,64	23.686,58	0,00	5.921,64	0,00	0,00	0,00	UMBRIA TPL E MOBILITA' S.p.A.	
2160	Altri Beni Immobili Demaniali	1.2.2.01.02.01.001	Demaniale	CASELLO TODI KM 74,800	PG	TODI	VOCABOLO TRAPPOLA ALTA	24/07/2007			TRASFERIMENTO A TITOLO GRATUITO	Valore catastale	33.838,35	0,00	8.459,59	33.838,35	0,00	8.459,59	0,00	0,00	0,00	UMBRIA TPL E MOBILITA' S.p.A.	
2168	Altri Beni Immobili Demaniali	1.2.2.01.02.01.001	Demaniale	CC di Apparta di Quadro Km 26+600	PG	TODI	Quadro	13/11/2009			TRASFERIMENTO A TITOLO GRATUITO	Valore catastale	91.797,89	0,00	22.949,47	91.797,89	0,00	22.949,47	0,00	0,00	0,00	REGIONE	
2169	Infrastrutture Demaniali	1.2.2.01.01.01.001	Demaniale	CC di Ponteculi S.S. 79 Bis Km 36+150	PG	TODI	Ponte Cuti	13/11/2009			TRASFERIMENTO A TITOLO GRATUITO	Valore catastale	117.132,29	0,00	29.283,07	117.132,29	0,00	29.283,07	0,00	0,00	0,00	PROVINCIA	
2173	Beni immobili n.a.c.	1.2.2.02.09.99.999	Disponibile	Ex Essiccatoio Zona Industriale di Pantalla	PG	TODI	Frazione Pantalla Via Case Basse	31/10/1995			ACQUISIZIONE	Valore relazione di stima	0,00	0,00	18.900,00	0,00	18.900,00	0,00	0,00	0,00	0,00	REGIONE	Relazione di Stima 2017 - Potere Edificatorio
2040	Infrastrutture Demaniali	1.2.2.01.01.01.001	Demaniale	MAGAZZINO DI PONTE RIO SS 79 BIS KM 45+450	PG	TODI	PONTE RIO	13/11/2009			TRASFERIMENTO A TITOLO GRATUITO	Valore catastale	11.418,62	0,00	2.854,66	11.418,62	0,00	2.854,66	0,00	0,00	0,00	PROVINCIA	
2167	Altri Beni Immobili Demaniali	1.2.2.01.02.01.001	Demaniale	Magazzino svincolo E 45 Km 13+750 - ex SS 397	PG	TODI	Vocabolo Castello	04/12/2009			TRASFERIMENTO A TITOLO GRATUITO	Valore catastale	1.888,32	0,00	472,08	1.888,32	0,00	472,08	0,00	0,00	0,00	REGIONE	
1448	Fabbricati ad uso strumentale	1.2.2.02.09.19.001	Indisponibile	PARCO TECNOLOGICO AGROALIMENTARE DELL'UMBRIA - F1 UFFICI - LAB	PG	TODI	FRAZIONE DI PANTALLA	19/11/1993		20/12/2013	ACQUISIZIONE	Valore acquisizione	5.740.315,71	49.748,50	36.292,85	5.740.315,71	49.748,50	36.292,85	0,00	0,00	0,00	REGIONE	Fabb. realizzato success. all'acq. del terreno. La data di acq. indicata è la data della costituzione del fabb. La data delle opere straord. riguarda l'ultimo intervento, descritto nella DD n. 10308/2013.
2153	Altri Beni Immobili Demaniali	1.2.2.01.02.01.001	Demaniale	PIAN DEI MORI ALTO KM 62,345	PG	TODI	Voc. Pin dei Mori	24/07/2007			TRASFERIMENTO A TITOLO GRATUITO	Valore catastale	32.146,30	0,00	8.036,57	32.146,30	0,00	8.036,57	0,00	0,00	0,00	UMBRIA TPL E MOBILITA' S.p.A.	
2147	Altri Beni Immobili Demaniali	1.2.2.01.02.01.001	Demaniale	PIAN DI PORTO KM 64,871	PG	TODI	PIAN DI PORTO	24/07/2007			TRASFERIMENTO A TITOLO GRATUITO	Valore catastale	33.274,34	0,00	8.318,58	33.274,34	0,00	8.318,58	0,00	0,00	0,00	UMBRIA TPL E MOBILITA' S.p.A.	
2151	Infrastrutture Demaniali	1.2.2.01.01.01.001	Demaniale	STAZIONE DI ROSCETO KM 75,846	PG	TODI	VOCABOLO PONTE MATTONE	24/07/2007			TRASFERIMENTO A TITOLO GRATUITO	Valore catastale	55.062,64	0,00	13.765,66	55.062,64	0,00	13.765,66	0,00	0,00	0,00	UMBRIA TPL E MOBILITA' S.p.A.	
2165	Altri Beni Immobili Demaniali	1.2.2.01.02.01.001	Demaniale	STAZIONE PONTE NAIA KM 68,901	PG	TODI	Voc. Ponte Naia	24/07/2007			TRASFERIMENTO A TITOLO GRATUITO	Valore catastale	281.011,55	0,00	70.252,89	281.011,55	0,00	70.252,89	0,00	0,00	0,00	UMBRIA TPL E MOBILITA' S.p.A.	

Codice identificativo univoco del bene-N (Codice Fabbricato da Sistema)	Classificazione secondo il piano dei conti dello Stato Patrimoniale in base al D.lgs.118/2011 (Descrizione)	Classificazione secondo il piano dei conti dello Stato Patrimoniale in base al D.lgs.118/2011 (Codice)	Classificazione ai sensi del codice civile (demaniale, disponibile, indisponibile)	Denominazione	Prov.	Comune	Indirizzo	Data di acquisizione	Data Decreto di Vincolo ai sensi del D.lgs 42/04	Data fine lavori straordinari	Modalità di acquisizione	Criterio di valutazione secondo i principi del D.lgs 118/2011	Valore dell'immobile secondo i principi del D.lgs 118/2011 al 31/12/2019 (euro)	Costi straordinari al 31/12/2019 (euro)	Valore terreno al 31/12/2019 (euro)	Valore dell'immobile secondo i principi del D.lgs 118/2011 al 31/12/2018 (euro)	Costi straordinari al 31/12/2018 (euro)	Valore terreno al 31/12/2018 (euro)	Differenze +/- tra il 2019 e il 2018	Differenze +/- tra il 2019 e il 2018	Differenze +/- tra il 2019 e il 2018	Ente Gestore	Note
2162	Infrastrutture Demaniali	1.2.2.01.01.01.001	Demaniale	STAZIONE PONTE RIO KM 66+118 - EX DORMITORIO F3	PG	TODI	Località Ponterio	24/07/2007			TRASFERIMENTO A TITOLO GRATUITO	Valore catastale	92.539,78	0,00	23.134,94	92.539,78	0,00	23.134,94	0,00	0,00	0,00	UMBRIA TPL E MOBILITA' S.p.A.	
2163	Infrastrutture Demaniali	1.2.2.01.01.01.001	Demaniale	STAZIONE PONTE RIO KM 66+118 - F1	PG	TODI	Località Ponterio	24/07/2007			TRASFERIMENTO A TITOLO GRATUITO	Valore catastale	153.689,77	0,00	38.422,44	153.689,77	0,00	38.422,44	0,00	0,00	0,00	UMBRIA TPL E MOBILITA' S.p.A.	
2164	Infrastrutture Demaniali	1.2.2.01.01.01.001	Demaniale	STAZIONE PONTE RIO KM 66+118 - MAGAZZINO F2	PG	TODI	Località Ponterio	24/07/2007			TRASFERIMENTO A TITOLO GRATUITO	Valore catastale	16.658,88	0,00	4.164,72	16.658,88	0,00	4.164,72	0,00	0,00	0,00	UMBRIA TPL E MOBILITA' S.p.A.	
2331	Altri Beni Immobili Demaniali	1.2.2.01.02.01.001	Demaniale	BACINO RACCOLTA ACQUE	PG	TREVI	BACINO RACCOLTA ACQUE TREVI	10/04/1986			ESPROPRIO	Valore relazione di stima	98.527,31	0,00	24.631,83	98.527,31	0,00	24.631,83	0,00	0,00	0,00	CONSORZIO BONIFICA	Catastralmente la p.lia è un semin arborato, sebbene sulla p.lia insiste la maggior parte del bene denominato "Bacino di raccolta acque-Trevi"-Valutazione sommaria del 2007- Effettuata richiesta ad Ente di Bonifica per regolarizzazione e valore - Assegnato il valore al terreno, anno 2017.
2359	Beni immobili n.a.c.	1.2.2.02.09.99.999	Indisponibile	Ovile	PG	TREVI	Rio Secco	31/12/2015			ACQUISIZIONE	Valore acquisizione	31.110,17	0,00	7.777,54	31.110,17	0,00	7.777,54	0,00	0,00	0,00	AGENZIA FORESTALE REGIONALE	
284	Infrastrutture idrauliche	1.2.2.02.09.10.001	Indisponibile	VIVAIO SAN MARTINO	PG	TREVI	BORGO TREVI	12/05/1980			TRASFERIMENTO A TITOLO GRATUITO	Valore catastale	15.825,60	0,00	3.956,40	15.825,60	0,00	3.956,40	0,00	0,00	0,00	AGENZIA FORESTALE REGIONALE	
2129	Altri Beni Immobili Demaniali	1.2.2.01.02.01.001	Demaniale	VOCABOLO CASINO	PG	TREVI	Via Citunno	14/11/1986			ESPROPRIO	Valore catastale	129.675,00	0,00	2.807,84	129.675,00	0,00	2.807,84	0,00	0,00	0,00	CONSORZIO BONIFICA	Valore dell'esproprio del terreno comprensivo dei costi accessori. Fabbricato realizzato successivamente.
2135	Altri Beni Immobili Demaniali	1.2.2.01.02.01.001	Demaniale	IMMOBILE IMPIANTO IRRIGAZIONE	PG	TUORO SUL TRASIMENO	Loc. Ca di Giano	19/12/2012			ACQUISIZIONE	Valore catastale	364.138,29	0,00	91.034,57	364.138,29	0,00	91.034,57	0,00	0,00	0,00	AGENZIA FORESTALE REGIONALE	Fabbricato realizzato successivamente all'acquisizione del terreno. La data di acquisizione indicata riguarda la data della costituzione.
2134	Altri Beni Immobili Demaniali	1.2.2.01.02.01.001	Demaniale	IMMOBILE IMPIANTO IRRIGAZIONE	PG	TUORO SUL TRASIMENO	Loc. Punta Navaccia	21/12/2012			ACQUISIZIONE	Valore catastale	171.435,40	0,00	42.858,85	171.435,40	0,00	42.858,85	0,00	0,00	0,00	AGENZIA FORESTALE REGIONALE	Fabbricato realizzato successivamente all'acquisizione del terreno. La data di acquisizione indicata riguarda la data della costituzione.
2133	Altri Beni Immobili Demaniali	1.2.2.01.02.01.001	Demaniale	IMMOBILE IMPIANTO IRRIGAZIONE	PG	TUORO SUL TRASIMENO	Loc. La Mariotella	19/12/2012			ACQUISIZIONE	Valore catastale	10.363,86	0,00	2.590,96	10.363,86	0,00	2.590,96	0,00	0,00	0,00	AGENZIA FORESTALE REGIONALE	Fabbricato realizzato successivamente all'acquisizione del terreno. La data di acquisizione indicata riguarda la data della costituzione.
443	Altri Beni Immobili Demaniali	1.2.2.01.02.01.001	Demaniale	ISOLA MAGGIORE - MAGAZZINO	PG	TUORO SUL TRASIMENO	ISOLA MAGGIORE	14/01/1992			ACQUISIZIONE	Valore acquisizione	6.610,65	0,00	1.652,66	6.610,65	0,00	1.652,66	0,00	0,00	0,00	PROVINCIA	
2333	Infrastrutture Demaniali	1.2.2.01.01.01.001	Demaniale	PORTO LACIALE ISOLA MAGGIORE	PG	TUORO SUL TRASIMENO	ISOLA MAGGIORE	15/03/1985			TRASFERIMENTO A TITOLO GRATUITO		0,00	0,00	0,00	0,00	0,00	0,00	0,00	0,00	0,00	PROVINCIA	Zona Portuale n. 8, dati investimenti non disponibili
2332	Infrastrutture Demaniali	1.2.2.01.01.01.001	Demaniale	PORTO LACIALE NAVACCIA	PG	TUORO SUL TRASIMENO	Loc. Navaccia	15/03/1985			TRASFERIMENTO A TITOLO GRATUITO		0,00	767.661,12	0,00	0,00	767.661,12	0,00	0,00	0,00	0,00	PROVINCIA	Il valore delle opere straordinarie riguarda gli investimenti effettuati dalla Provincia sulle infrastrutture regionali ricadenti all'interno della zona portuale n. 7 (darsena e opere varie).
2176	Altri Beni Immobili Demaniali	1.2.2.01.02.01.001	Demaniale	BADIA SAN CASSIANO KM 8,345	PG	UMBERTIDE	SAN CASSIANO	24/07/2007	21/09/2010		TRASFERIMENTO A TITOLO GRATUITO	Valore catastale	26.724,10	0,00	6.681,02	26.724,10	0,00	6.681,02	0,00	0,00	0,00	UMBRIA TPL E MOBILITA' S.p.A.	
2350	Infrastrutture idrauliche	1.2.2.02.09.10.001	Disponibile	CAICOCOCI - Locale Acquedotto Fg 114	PG	UMBERTIDE	PREGGIO	27/09/1979			TRASFERIMENTO A TITOLO GRATUITO	Valore catastale	14.898,04	0,00	3.724,51	14.898,04	0,00	3.724,51	0,00	0,00	0,00	REGIONE	
2352	Infrastrutture idrauliche	1.2.2.02.09.10.001	Disponibile	CAICOCOCI - Locale Acquedotto Fg 115	PG	UMBERTIDE	PREGGIO	27/09/1979			TRASFERIMENTO A TITOLO GRATUITO	Valore catastale	7.772,89	0,00	1.943,22	7.772,89	0,00	1.943,22	0,00	0,00	0,00	REGIONE	
2354	Infrastrutture idrauliche	1.2.2.02.09.10.001	Disponibile	CAICOCOCI - Locale Acquedotto Fg 115 P.lia 117 Sub 6	PG	UMBERTIDE	PREGGIO	27/09/1979			TRASFERIMENTO A TITOLO GRATUITO	Valore catastale	7.772,89	0,00	1.943,22	7.772,89	0,00	1.943,22	0,00	0,00	0,00	REGIONE	
2355	Infrastrutture idrauliche	1.2.2.02.09.10.001	Disponibile	CAICOCOCI - Locale Acquedotto Fg 132	PG	UMBERTIDE	PREGGIO	27/09/1979			TRASFERIMENTO A TITOLO GRATUITO	Valore catastale	4.210,31	0,00	1.052,58	4.210,31	0,00	1.052,58	0,00	0,00	0,00	REGIONE	
2353	Infrastrutture idrauliche	1.2.2.02.09.10.001	Disponibile	CAICOCOCI - Locale Acquedotto Fg 133	PG	UMBERTIDE	PREGGIO	27/09/1979			TRASFERIMENTO A TITOLO GRATUITO	Valore catastale	9.392,24	0,00	2.348,06	9.392,24	0,00	2.348,06	0,00	0,00	0,00	REGIONE	
598	Fabbricati ad uso abitativo	1.2.2.02.09.01.001	Disponibile	CAICOCOCI Calcei I - F13 ABITAZIONE RURALE	PG	UMBERTIDE	PREGGIO	27/09/1979			TRASFERIMENTO A TITOLO GRATUITO	Valore catastale	116.612,16	0,00	29.153,04	116.612,16	0,00	29.153,04	0,00	0,00	0,00	REGIONE	

Codice identificativo univoco del bene-N (Codice Fabbricato da Sistema)	Classificazione secondo il piano dei conti dello Stato Patrimoniale in base al D.lgs.118/2011 (Descrizione)	Classificazione secondo il piano dei conti dello Stato Patrimoniale in base al D.lgs.118/2011 (Codice)	Classificazione ai sensi del codice civile (demaniale, disponibile, indisponibile)	Denominazione	Prov.	Comune	Indirizzo	Data di acquisizione	Data Decreto di Vincolo ai sensi del D.lgs 42/04	Data fine lavori straordinari	Modalità di acquisizione	Criterio di valutazione secondo i principi del D.lgs 118/2011	Valore dell'immobile secondo i principi del D.lgs 118/2011 al 31/12/2019 (euro)	Costi straordinari al 31/12/2019 (euro)	Valore terreno al 31/12/2019 (euro)	Valore dell'immobile secondo i principi del D.lgs 118/2011 al 31/12/2018 (euro)	Costi straordinari al 31/12/2018 (euro)	Valore terreno al 31/12/2018 (euro)	Differenze +/- tra il 2019 e il 2018	Differenze +/- tra il 2019 e il 2018	Differenze +/- tra il 2019 e il 2018	Ente Gestore	Note
601	Beni immobili n.a.c.	1.2.2.02.09.99.999	Disponibile	CAICOCCHI Cabassi II - F14 MAGAZZINO	PG	UMBERTIDE	PREGGIO	27/09/1979			TRASFERIMENTO A TITOLO GRATUITO	Valore catastale	5.428,42	0,00	1.357,10	5.428,42	0,00	1.357,10	0,00	0,00	0,00	REGIONE	
2067	Fabbricati ad uso abitativo	1.2.2.02.09.01.001	Disponibile	CAICOCCHI Casanti I - F 15 ABITAZIONE RURALE	PG	UMBERTIDE	Preggio	27/09/1979			TRASFERIMENTO A TITOLO GRATUITO	Valore catastale	58.791,94	0,00	14.697,98	58.791,94	0,00	14.697,98	0,00	0,00	0,00	REGIONE	
2068	Fabbricati ad uso abitativo	1.2.2.02.09.01.001	Disponibile	CAICOCCHI Casanti II - F 16 ABITAZIONE RURALE	PG	UMBERTIDE	Preggio	27/09/1979			TRASFERIMENTO A TITOLO GRATUITO	Valore catastale	29.395,97	0,00	7.348,99	29.395,97	0,00	7.348,99	0,00	0,00	0,00	REGIONE	
568	Fabbricati ad uso abitativo	1.2.2.02.09.01.001	Disponibile	CAICOCCHI Dependance - F 4 ABITAZIONE RURALE	PG	UMBERTIDE	PREGGIO	27/09/1979			TRASFERIMENTO A TITOLO GRATUITO	Valore catastale	22.907,14	0,00	5.726,78	22.907,14	0,00	5.726,78	0,00	0,00	0,00	REGIONE	
921	Fabbricati ad uso abitativo	1.2.2.02.09.01.001	Disponibile	CAICOCCHI Ex Casa Colonica - F 2 ABITAZIONE RURALE	PG	UMBERTIDE	PREGGIO	27/09/1979			TRASFERIMENTO A TITOLO GRATUITO	Valore catastale	90.236,16	0,00	22.559,04	90.236,16	0,00	22.559,04	0,00	0,00	0,00	REGIONE	
593	Fabbricati ad uso abitativo	1.2.2.02.09.01.001	Disponibile	CAICOCCHI Fattoria F1 - ABITAZIONE RURALE	PG	UMBERTIDE	PREGGIO	27/09/1979			TRASFERIMENTO A TITOLO GRATUITO	Valore catastale	90.581,57	0,00	22.645,39	90.581,57	0,00	22.645,39	0,00	0,00	0,00	REGIONE	
2073	Fabbricati rurali	1.2.2.02.09.05.001	Disponibile	CAICOCCHI Fienile - F 20 Annesso Rurale	PG	UMBERTIDE	PREGGIO	27/09/1979			TRASFERIMENTO A TITOLO GRATUITO	Valore catastale	52.863,55	0,00	13.215,89	52.863,55	0,00	13.215,89	0,00	0,00	0,00	REGIONE	
2049	Impianti sportivi	1.2.2.02.09.16.001	Disponibile	CAICOCCHI Impianti Sportivi - F 7	PG	UMBERTIDE	PREGGIO	27/09/1979			TRASFERIMENTO A TITOLO GRATUITO	Valore catastale	337.755,60	0,00	84.438,90	337.755,60	0,00	84.438,90	0,00	0,00	0,00	REGIONE	
2072	Fabbricati rurali	1.2.2.02.09.05.001	Disponibile	CAICOCCHI Legnala - F 17 ANNESSO RURALE	PG	UMBERTIDE	Preggio	27/09/1979			TRASFERIMENTO A TITOLO GRATUITO	Valore catastale	25.772,54	0,00	6.443,14	25.772,54	0,00	6.443,14	0,00	0,00	0,00	REGIONE	
923	Beni immobili n.a.c.	1.2.2.02.09.99.999	Disponibile	CAICOCCHI Magazzino - F 5 NEGOZIO	PG	UMBERTIDE	PREGGIO	27/09/1979			TRASFERIMENTO A TITOLO GRATUITO	Valore catastale	22.925,54	0,00	5.731,38	22.925,54	0,00	5.731,38	0,00	0,00	0,00	REGIONE	
571	Fabbricati ad uso abitativo	1.2.2.02.09.01.001	Disponibile	CAICOCCHI Molino - F 3 ABITAZIONE RURALE	PG	UMBERTIDE	PREGGIO	27/09/1979			TRASFERIMENTO A TITOLO GRATUITO	Valore catastale	90.674,30	0,00	22.668,58	90.674,30	0,00	22.668,58	0,00	0,00	0,00	REGIONE	
560	Fabbricati ad uso abitativo	1.2.2.02.09.01.001	Disponibile	CAICOCCHI Montoni I - F 10 RISTORANTE-ABITAZIONE RURALE	PG	UMBERTIDE	PREGGIO	27/09/1979			TRASFERIMENTO A TITOLO GRATUITO	Valore catastale	340.917,70	0,00	85.229,42	340.917,70	0,00	85.229,42	0,00	0,00	0,00	REGIONE	
919	Beni immobili n.a.c.	1.2.2.02.09.99.999	Disponibile	CAICOCCHI Montoni I Magazzino - F 11 MAGAZZINO	PG	UMBERTIDE	PREGGIO	27/09/1979			TRASFERIMENTO A TITOLO GRATUITO	Valore catastale	7.080,19	0,00	1.770,05	7.080,19	0,00	1.770,05	0,00	0,00	0,00	REGIONE	
929	Fabbricati ad uso abitativo	1.2.2.02.09.01.001	Disponibile	CAICOCCHI Montoni II - F 12 ABITAZIONE RURALE	PG	UMBERTIDE	PREGGIO	27/09/1979			TRASFERIMENTO A TITOLO GRATUITO	Valore catastale	56.120,06	0,00	14.030,02	56.120,06	0,00	14.030,02	0,00	0,00	0,00	REGIONE	
912	Fabbricati ad uso abitativo	1.2.2.02.09.01.001	Disponibile	CAICOCCHI Palazzetto - F 18 ABITAZIONE RURALE	PG	UMBERTIDE	PREGGIO	27/09/1979			TRASFERIMENTO A TITOLO GRATUITO	Valore catastale	75.589,25	0,00	18.897,31	75.589,25	0,00	18.897,31	0,00	0,00	0,00	REGIONE	
394	Fabbricati ad uso abitativo	1.2.2.02.09.01.001	Disponibile	CAICOCCHI Penna I - F 8 ABITAZIONE RURALE	PG	UMBERTIDE	PREGGIO	27/09/1979			TRASFERIMENTO A TITOLO GRATUITO	Valore catastale	93.551,81	0,00	23.387,95	93.551,81	0,00	23.387,95	0,00	0,00	0,00	REGIONE	
2054	Fabbricati ad uso abitativo	1.2.2.02.09.01.001	Disponibile	CAICOCCHI Penna II - F9 ABITAZIONE RURALE	PG	UMBERTIDE	CAICOCCHI	27/09/1979			TRASFERIMENTO A TITOLO GRATUITO	Valore catastale	13.362,05	0,00	3.340,51	13.362,05	0,00	3.340,51	0,00	0,00	0,00	REGIONE	
925	Fabbricati ad uso abitativo	1.2.2.02.09.01.001	Disponibile	CAICOCCHI Rimessa - F 6 ABITAZIONE RURALE	PG	UMBERTIDE	PREGGIO	27/09/1979			TRASFERIMENTO A TITOLO GRATUITO	Valore catastale	34.704,77	0,00	8.676,19	34.704,77	0,00	8.676,19	0,00	0,00	0,00	REGIONE	
2074	Fabbricati rurali	1.2.2.02.09.05.001	Disponibile	CAICOCCHI Stalla - F 19 Ricovero Animali	PG	UMBERTIDE	PREGGIO	27/09/1979			TRASFERIMENTO A TITOLO GRATUITO	Valore catastale	231.449,40	0,00	57.862,35	231.449,40	0,00	57.862,35	0,00	0,00	0,00	REGIONE	
2183	Altri Beni Immobili Demaniali	1.2.2.01.02.01.001	Demaniale	CASELLO LOC. BUZZACCHERO KM 0,940	PG	UMBERTIDE	Via Buzzacchero	24/07/2007			TRASFERIMENTO A TITOLO GRATUITO	Valore catastale	38.349,95	0,00	9.587,49	38.349,95	0,00	9.587,49	0,00	0,00	0,00	UMBRIA TPL E MOBILITA' S.p.A.	
2190	Altri Beni Immobili Demaniali	1.2.2.01.02.01.001	Demaniale	CASELLO MONTECORONA KM 2,590	PG	UMBERTIDE	Località Montecorona	24/07/2007	04/10/2010		TRASFERIMENTO A TITOLO GRATUITO	Valore catastale	44.553,60	0,00	11.138,40	44.553,60	0,00	11.138,40	0,00	0,00	0,00	UMBRIA TPL E MOBILITA' S.p.A.	

Codice identificativo univoco del bene-N (Codice Fabbricato da Sistema)	Classificazione secondo il piano dei conti dello Stato Patrimoniale in base al D.lgs.118/2011 (Descrizione)	Classificazione secondo il piano dei conti dello Stato Patrimoniale in base al D.lgs.118/2011 (Codice)	Classificazione ai sensi del codice civile (demaniale, disponibile, indisponibile)	Denominazione	Prov.	Comune	Indirizzo	Data di acquisizione	Data Decreto di Vincolo ai sensi del D.lgs 42/04	Data fine lavori straordinari	Modalità di acquisizione	Criterio di valutazione secondo i principi del D.lgs 118/2011	Valore dell'immobile secondo i principi del D.lgs 118/2011 al 31/12/2019 (euro)	Costi straordinari al 31/12/2019 (euro)	Valore terreno al 31/12/2019 (euro)	Valore dell'immobile secondo i principi del D.lgs 118/2011 al 31/12/2018 (euro)	Costi straordinari al 31/12/2018 (euro)	Valore terreno al 31/12/2018 (euro)	Differenze +/- tra il 2019 e il 2018	Differenze +/- tra il 2019 e il 2018	Differenze +/- tra il 2019 e il 2018	Ente Gestore	Note	
2191	Altri Beni Immobili Demaniali	1.2.2.01.02.01.001	Demaniale	CASELLO MONTECORONA KM 4,374	PG	UMBERTIDE	Località Montecorona	24/07/2007	23/09/2010		TRASFERIMENTO A TITOLO GRATUITO	Valore catastale	31.018,26	0,00	7.754,57	31.018,26	0,00	7.754,57	0,00	0,00	0,00	UMBRIA TPL E MOBILITA' S.p.A.		
2177	Altri Beni Immobili Demaniali	1.2.2.01.02.01.001	Demaniale	CASELLO MONTECORONA KM 5+288	PG	UMBERTIDE	Località Montecorona	24/07/2007	23/09/2010		TRASFERIMENTO A TITOLO GRATUITO	Valore catastale	37.785,93	0,00	9.446,48	37.785,93	0,00	9.446,48	0,00	0,00	0,00	UMBRIA TPL E MOBILITA' S.p.A.		
2189	Altri Beni Immobili Demaniali	1.2.2.01.02.01.001	Demaniale	LOC. MONTECORONA	PG	UMBERTIDE	Località Montecorona	24/07/2007			TRASFERIMENTO A TITOLO GRATUITO	Valore catastale	174.513,25	0,00	43.628,31	174.513,25	0,00	43.628,31	0,00	0,00	0,00	UMBRIA TPL E MOBILITA' S.p.A.		
2184	Infrastrutture Demaniali	1.2.2.01.01.01.001	Demaniale	MAGAZZINO VIA BUZZACCHERO	PG	UMBERTIDE	Via Buzzacchero	24/07/2007			TRASFERIMENTO A TITOLO GRATUITO	Valore catastale	3.818,30	0,00	954,58	3.818,30	0,00	954,58	0,00	0,00	0,00	UMBRIA TPL E MOBILITA' S.p.A.		
2178	Altri Beni Immobili Demaniali	1.2.2.01.02.01.001	Demaniale	MONTECASTELLI KM 5,358	PG	UMBERTIDE	Frazione Montecastelli	24/07/2007			TRASFERIMENTO A TITOLO GRATUITO	Valore catastale	99.801,38	0,00	24.950,35	99.801,38	0,00	24.950,35	0,00	0,00	0,00	UMBRIA TPL E MOBILITA' S.p.A.		
2175	Altri Beni Immobili Demaniali	1.2.2.01.02.01.001	Demaniale	MONTECASTELLI KM 6,787	PG	UMBERTIDE	Frazione Montecastelli	24/07/2007	23/09/2010		TRASFERIMENTO A TITOLO GRATUITO	Valore catastale	33.274,34	0,00	8.318,58	33.274,34	0,00	8.318,58	0,00	0,00	0,00	UMBRIA TPL E MOBILITA' S.p.A.		
2181	Infrastrutture Demaniali	1.2.2.01.01.01.001	Demaniale	NICCONE KM 3,688	PG	UMBERTIDE	Località Niccone	24/07/2007			TRASFERIMENTO A TITOLO GRATUITO	Valore catastale	2.360,06	0,00	590,02	2.360,06	0,00	590,02	0,00	0,00	0,00	UMBRIA TPL E MOBILITA' S.p.A.		
2180	Infrastrutture Demaniali	1.2.2.01.01.01.001	Demaniale	NICCONE KM 3,688 F1	PG	UMBERTIDE	Località Niccone	24/07/2007			TRASFERIMENTO A TITOLO GRATUITO	Valore catastale	58.296,67	0,00	14.574,17	58.296,67	0,00	14.574,17	0,00	0,00	0,00	UMBRIA TPL E MOBILITA' S.p.A.		
2192	Altri Beni Immobili Demaniali	1.2.2.01.02.01.001	Demaniale	PIERANTONIO KM 6,948	PG	UMBERTIDE	Località Pierantonio	24/07/2007			TRASFERIMENTO A TITOLO GRATUITO	Valore catastale	37.221,91	0,00	9.305,48	37.221,91	0,00	9.305,48	0,00	0,00	0,00	UMBRIA TPL E MOBILITA' S.p.A.		
2006	Infrastrutture Demaniali	1.2.2.01.01.01.001	Demaniale	PIERANTONIO KM 7,135	PG	UMBERTIDE	Pierantonio	24/07/2007			TRASFERIMENTO A TITOLO GRATUITO	Valore catastale	126.201,50	0,00	31.550,37	126.201,50	0,00	31.550,37	0,00	0,00	0,00	UMBRIA TPL E MOBILITA' S.p.A.		
2187	Altri Beni Immobili Demaniali	1.2.2.01.02.01.001	Demaniale	STAZIONE DI UMBERTIDE	PG	UMBERTIDE	Piazza Antonio Gramsci	24/07/2007			TRASFERIMENTO A TITOLO GRATUITO	Valore catastale	80.517,70	0,00	20.129,42	80.517,70	0,00	20.129,42	0,00	0,00	0,00	UMBRIA TPL E MOBILITA' S.p.A.		
2185	Infrastrutture Demaniali	1.2.2.01.01.01.001	Demaniale	STAZIONE DI UMBERTIDE - STAZIONE	PG	UMBERTIDE	Piazza Antonio Gramsci	24/07/2007			TRASFERIMENTO A TITOLO GRATUITO	Valore catastale	2.675.964,68	0,00	668.991,17	2.675.964,68	0,00	668.991,17	0,00	0,00	0,00	UMBRIA TPL E MOBILITA' S.p.A.		
2182	Altri Beni Immobili Demaniali	1.2.2.01.02.01.001	Demaniale	VOC. BAGNO KM 2,025	PG	UMBERTIDE	Località Romeggio	24/07/2007	04/04/2011		TRASFERIMENTO A TITOLO GRATUITO	Valore catastale	34.402,37	0,00	8.600,59	34.402,37	0,00	8.600,59	0,00	0,00	0,00	UMBRIA TPL E MOBILITA' S.p.A.		
2174	Infrastrutture Demaniali	1.2.2.01.01.01.001	Demaniale	VOC. RANCHI DEL NESTORE KM 9,855	PG	UMBERTIDE	Viale Ranchi	24/07/2007			TRASFERIMENTO A TITOLO GRATUITO	Valore catastale	51.852,01	0,00	12.963,00	51.852,01	0,00	12.963,00	0,00	0,00	0,00	UMBRIA TPL E MOBILITA' S.p.A.		
2405	Altri Beni Immobili Demaniali	1.2.2.01.02.01.001	Demaniale	MAGAZZINO DI RISACCO S.R. 318 KM. 21+870	PG	VALFABBRICA	Voc. Acquaviva	01/10/2018			TRASFERIMENTO A TITOLO GRATUITO	Valore catastale	1.116,86	0,00	279,22	1.116,86	0,00	279,22	0,00	0,00	0,00	REGIONE	Trasferimento dal Demanio dello Stato in attuazione al DPCM del 20/02/2018, Verbale sottoscritto in data 20/09/2018	
													Sub Totali €	198.064.622,07	22.226.952,65	42.490.769,94	178.720.226,93	22.192.445,87	41.776.099,23	19.344.395,14	34.506,78	714.670,71		
2378	Infrastrutture telematiche	1.2.2.02.09.09.001	Indisponibile	Infrastrutture-Fibra Ottica	PG	BEVAGNA e ALTRI		01/01/2017			ALTRO	Valore realizzazione	281.122,50	0,00	0,00	281.122,50	0,00	0,00	0,00	0,00	0,00	REGIONE	Tratta in fibra ottica/ UMRSFMONTEFALCO1-Ubicato nei comuni di Bevagna e Montefalco -Il valore si riferisce al costo di realizzazione dell' opera-	
2379	Infrastrutture telematiche	1.2.2.02.09.09.001	Indisponibile	Infrastrutture-Fibra Ottica	PG	CANNARA e ALTRI		01/01/2017			ALTRO	Valore realizzazione	226.517,57	0,00	0,00	226.517,57	0,00	0,00	0,00	0,00	0,00	REGIONE	Tratta in fibra ottica/ UMRSFCANNARA0001-Ubicato nei comuni di Cannara e Spello -Il valore si riferisce al costo di realizzazione dell' opera	
2386	Infrastrutture telematiche	1.2.2.02.09.09.001	Indisponibile	Infrastrutture-Fibra Ottica	PG	DERUTA e ALTRI		01/01/2017			ALTRO	Valore realizzazione	140.825,82	0,00	0,00	140.825,82	0,00	0,00	0,00	0,00	0,00	REGIONE	Tratta in fibra ottica/ UMRSFPICCIONE001-Ubicato nei comuni di Deruta e Torgiano in località S. Nicolò di Celle-Il valore si riferisce al costo di realizzazione dell' opera	
2382	Infrastrutture telematiche	1.2.2.02.09.09.001	Indisponibile	Infrastrutture-Fibra Ottica	TR	ORVIETO e ALTRI		01/01/2017			ALTRO	Valore realizzazione	99.795,26	0,00	0,00	99.795,26	0,00	0,00	0,00	0,00	0,00	REGIONE	Tratta in fibra ottica/ UMRSFORVOPORANO01-Ubicato nel comune di Orvieto e Porano (Orvieto Scalo - Porano 2 - Torre S. Severo) -Il valore si riferisce al costo di realizzazione dell' opera	
2380	Infrastrutture telematiche	1.2.2.02.09.09.001	Indisponibile	Infrastrutture-Fibra Ottica	TR	ORVIETO e ALTRI		01/01/2017			ALTRO	Valore realizzazione	159.250,08	0,00	0,00	159.250,08	0,00	0,00	0,00	0,00	0,00	REGIONE	Tratta in fibra ottica/ UMRSFUGANO0001-Ubicato nel comune di Orvieto e Porano (Orvieto centro - Porano - Sugano) -Il valore si riferisce al costo di realizzazione dell' opera	
2384	Infrastrutture telematiche	1.2.2.02.09.09.001	Indisponibile	Infrastrutture-Fibra Ottica	TR	ORVIETO e ALTRI		01/01/2017			ALTRO	Valore realizzazione	133.724,02	0,00	0,00	133.724,02	0,00	0,00	0,00	0,00	0,00	REGIONE	Tratta in fibra ottica/ UMRSFORVOPORANO01-Ubicato nel comune di Orvieto e Porano (Orvieto Scalo - Porano 1 - Canale Nuovo) -Il valore si riferisce al costo di realizzazione dell' opera	

Codice identificativo univoco del bene-N (Codice Fabbricato da Sistema)	Classificazione secondo il piano dei conti dello Stato Patrimoniale in base al D.lgs.118/2011 (Descrizione)	Classificazione secondo il piano dei conti dello Stato Patrimoniale in base al D.lgs.118/2011 (Codice)	Classificazione ai sensi del codice civile (demaniale, disponibile, indisponibile)	Denominazione	Prov.	Comune	Indirizzo	Data di acquisizione	Data Decreto di Vincolo ai sensi del D.lgs 42/04	Data fine lavori straordinari	Modalità di acquisizione	Criterio di valutazione secondo i principi del D.lgs 118/2011	Valore dell'immobile secondo i principi del D.lgs 118/2011 al 31/12/2019 (euro)	Costi straordinari al 31/12/2019 (euro)	Valore terreno al 31/12/2019 (euro)	Valore dell'immobile secondo i principi del D.lgs 118/2011 al 31/12/2018 (euro)	Costi straordinari al 31/12/2018 (euro)	Valore terreno al 31/12/2018 (euro)	Differenze +/- tra il 2019 e il 2018	Differenze +/- tra il 2019 e il 2018	Differenze +/- tra il 2019 e il 2018	Ente Gestore	Note	
2385	Infrastrutture telematiche	1.2.2.02.09.09.001	Indisponibile	Infrastrutture-Fibra Ottica	TR	ORVIETO e ALTRI		01/01/2017			ALTRO	Valore realizzazione	188.613,43	0,00	0,00	188.613,43	0,00	0,00	0,00	0,00	0,00	REGIONE	Tratta in fibra ottica/ UMRSFMORRANO0001-Ubicato nel comune di Orvieto (Orvieto Scalo - Morrano)-Il valore si riferisce al costo di realizzazione dell'opera	
2375	Infrastrutture telematiche	1.2.2.02.09.09.001	Indisponibile	Infrastrutture-Fibra Ottica	TR	ORVIETO e ALTRI		01/01/2017			ALTRO	Valore realizzazione	183.471,79	0,00	0,00	183.471,79	0,00	0,00	0,00	0,00	0,00	REGIONE	Tratta in fibra ottica/ UMRSFORVORANO001-Ubicata nei comuni di Orvieto e Porano tra Orvieto Scalo e Porano-Il valore si riferisce al costo di realizzazione dell'opera-	
2374	Infrastrutture telematiche	1.2.2.02.09.09.001	Indisponibile	Infrastrutture-Fibra Ottica	PG	PERUGIA e ALTRI		01/01/2017			ALTRO	Valore realizzazione	328.868,10	0,00	0,00	328.868,10	0,00	0,00	0,00	0,00	0,00	REGIONE	Il valore si riferisce al costo di realizzazione dell'opera-Tratta in fibra ottica/ UMRSFPICIONE001	
2381	Infrastrutture telematiche	1.2.2.02.09.09.001	Indisponibile	Infrastrutture-Fibra Ottica	PG	PERUGIA e ALTRI		01/01/2017			ALTRO	Valore realizzazione	196.863,28	0,00	0,00	196.863,28	0,00	0,00	0,00	0,00	0,00	REGIONE	Tratta in fibra ottica/ UMRSFSANMARTINO1-Ubicato nel comune di Perugia tra S. Martino in Campo e S. Martino in Colle-Il valore si riferisce al costo di realizzazione dell'opera	
2383	Infrastrutture telematiche	1.2.2.02.09.09.001	Indisponibile	Infrastrutture-Fibra Ottica	PG	PERUGIA e ALTRI		01/01/2017			ALTRO	Valore realizzazione	132.352,70	0,00	0,00	132.352,70	0,00	0,00	0,00	0,00	0,00	REGIONE	Tratta in fibra ottica/ UMRSFMONTELAGU01-Ubicato nel comune di Perugia tra Montegrillo e Monte La Guardia-Il valore si riferisce al costo di realizzazione dell'opera	
2388	Infrastrutture telematiche	1.2.2.02.09.09.001	Indisponibile	Infrastrutture-Fibra Ottica	PG	SANT'ANATOLIA DI NARCO e ALTRI		01/01/2017			ALTRO	Valore realizzazione	753.842,94	0,00	0,00	753.842,94	0,00	0,00	0,00	0,00	0,00	REGIONE	Tratta in fibra ottica/ UMRSFCERRETO0001-Ubicata nei comuni di Sant'Anatolia di Narco, Monteleone di Spoleto e Poggiodomo in località S. Anatolia di Narco, Cerreto di	
2387	Infrastrutture telematiche	1.2.2.02.09.09.001	Indisponibile	Infrastrutture-Fibra Ottica	PG	SANT'ANATOLIA DI NARCO e ALTRI		01/01/2017			ALTRO	Valore realizzazione	623.499,73	0,00	0,00	623.499,73	0,00	0,00	0,00	0,00	0,00	REGIONE	Tratta in fibra ottica/ UMRSFCERRETO0001-Ubicata nei comuni di Sant'Anatolia di Narco, Vallo di Nera e Cerreto di Spoleto in località S. Anatolia di Narco, Cerreto di Spoleto e	
2376	Infrastrutture telematiche	1.2.2.02.09.09.001	Indisponibile	Infrastrutture-Fibra Ottica	PG	SPOLETO e ALTRI		01/01/2017			ALTRO	Valore realizzazione	214.122,70	0,00	0,00	214.122,70	0,00	0,00	0,00	0,00	0,00	REGIONE	Tratta in fibra ottica/ UMRSFANGIOVANO1-Ubicata nel comune di Spoleto tra Spoleto e San Giovanni di Baiano-Il valore si riferisce al costo di realizzazione dell'opera-	
2377	Infrastrutture telematiche	1.2.2.02.09.09.001	Indisponibile	Infrastrutture-Fibra Ottica	TR	TERNI e ALTRI		01/01/2017			ALTRO	Valore realizzazione	263.179,92	0,00	0,00	263.179,92	0,00	0,00	0,00	0,00	0,00	REGIONE	Tratta in fibra ottica/ UMRSFSTRONCONE01-Ubicato nei comuni di Terni e Stroncone-Il valore si riferisce al costo di realizzazione dell'opera-	
2389	Infrastrutture telematiche	1.2.2.02.09.09.001	Indisponibile	Infrastrutture-Fibra Ottica	PG	UMBERTIDE e ALTRI		01/01/2017			ALTRO	Valore realizzazione	3.323.988,34	0,00	0,00	3.323.988,34	0,00	0,00	0,00	0,00	0,00	REGIONE	Dorsale est della rete pubblica regionale RUN-Ubicata nei comuni di Umbertide, Montone, Pietralunga, Gubbio, Fossato di Vico, Gualdo Tadino, Nocera Umbra, Valtopina, ecc.-Il valore si riferisce al costo	
2390	Infrastrutture Demaniali	1.2.2.01.01.01.001	Demaniale	Strade Regionali-Provincia Perugia	PG	PERUGIA		13/11/2009			TRASFERIMENTO A TITOLO GRATUITO		0,00	12.043.671,41	0,00	0,00	12.043.671,41	0,00	0,00	0,00	0,00	PROVINCIA	Trasferimento a Titolo definitivo delle strade site nella provincia di Perugia-Il valore è determinato applicando un algoritmo di calcolo ai valori di spesa per le manutenzioni a partire dal 2010 come indicato dal Servizio Regionale	
2391	Infrastrutture Demaniali	1.2.2.01.01.01.001	Demaniale	Strade Regionali-Provincia di Terni	TR	TERNI		13/11/2009			TRASFERIMENTO A TITOLO GRATUITO		0,00	2.226.165,95	0,00	0,00	2.226.165,95	0,00	0,00	0,00	0,00	PROVINCIA	Trasferimento a Titolo definitivo delle strade site nella provincia di Terni-Il valore è determinato applicando un algoritmo di calcolo ai valori di spesa per le manutenzioni a partire dal 2010 come indicato dal Servizio Regionale	
2393	Infrastrutture Demaniali	1.2.2.01.01.01.001	Demaniale	Infrastruttura ferroviaria diramazione Ponte San Giovanni_Perugia S.Anna	PG	PERUGIA		24/07/2007			DEVOLUZIONE		0,00	10.137.543,38	0,00	0,00	10.137.543,38	0,00	0,00	0,00	0,00	UMBRIA TPL E MOBILITA' S.p.A.	Infrastrutture ferroviarie pervenute a titolo definitivo nel 2007- Valore determinato ed indicato dall' Ente Gestore	
2392	Infrastrutture Demaniali	1.2.2.01.01.01.001	Demaniale	Infrastruttura ferroviaria Terni-San Sepolcro	TR-PG	SAN GIUSTINO_CITTA' DI CASTELLO_UMBERTIDE_PERUGIA_DERUTA_MARSCIANO_FRATTA TODINA_MONTE CASTELLO DI VIBIO_TODI_MASSA MARTANA_ACQUASPARTA_MONT ECASTRILLI_SAN GEMINI_TERNI		24/07/2007			DEVOLUZIONE		0,00	99.370.470,14	0,00	0,00	99.370.470,14	0,00	0,00	0,00	0,00	UMBRIA TPL E MOBILITA' S.p.A.	Infrastrutture ferroviarie pervenute a titolo definitivo nel 2007- Valore determinato ed indicato dall' Ente Gestore	
													Totale €	205.314.660,25	146.004.803,53	42.490.769,94	185.970.265,11	145.970.296,75	41.776.099,23					
													al 31/12/2019	al 31/12/2019	al 31/12/2019	al 31/12/2018	al 31/12/2018	al 31/12/2018						

Legenda:

- Fabbricati con variazioni catastali
- Fabbricati con Decreto di vincolo - Inserimento/Aggiornamento anno 2019
- Fabbricati trasferiti/devoluti a titolo gratuito
- Fabbricati alienati
- Diritto reale di godimento
- Nuovi fabbricati per acquisizione
- Fabbricati - Costi straordinari per interventi di manutenzione straordinaria
- Aggiornamento Classificazione da Piano dei Conti
- Fabbricati trasferiti da Demanio dello Stato
- Nuovi fabbricati realizzati dalla Regione

Codice identificativo univoco del bene-N (Codice Fabbricato da Sistema)	Classificazione secondo il piano dei conti dello Stato Patrimoniale in base al D.lgs.118/2011 (Descrizione)	Classificazione secondo il piano dei conti dello Stato Patrimoniale in base al D.lgs.118/2011 (Codice)	Classificazione ai sensi del codice civile (demaniale, disponibile, indisponibile)	Denominazione	Prov.	Comune	Indirizzo	Data di acquisizione	Data Decreto di Vincolo ai sensi del D.lgs 42/04	Data fine lavori straordinari	Modalità di acquisizione	Criterio di valutazione secondo i principi del D.lgs 118/2011	Valore dell'immobile secondo i principi del D.lgs 118/2011 al 31/12/2019 (euro)	Costi straordinari al 31/12/2019 (euro)	Valore terreno al 31/12/2019 (euro)	Valore dell'immobile secondo i principi del D.lgs 118/2011 al 31/12/2018 (euro)	Costi straordinari al 31/12/2018 (euro)	Valore terreno al 31/12/2018 (euro)	Differenze +/- tra il 2019 e il 2018	Differenze +/- tra il 2019 e il 2018	Differenze +/- tra il 2019 e il 2018	Ente Gestore	Note
2414	Fabbricati ad uso strumentale	1.2.2.02.09.19.001	Indisponibile	PIATTAFORMA LOGISTICA DELL'ALTO TEVERE	PG	CITTA' DI CASTELLO	RANCONI	13/09/2019			ESPROPRIO	Valore costruzione	18.716.206,86	0,00	540.915,47	0,00	0,00	0,00	18.716.206,86	0,00	540.915,47	REGIONE	Il valore è relativo alla realizzazione dell'intero compendio immob. Deriva dall'importo complessivo del quadro economico (19.393.241,27 €) meno il valore attribuito per l'acquis. delle aree (677.034,41 € di cui 136.118,94 € sono indicati ai terreni). La modalità di acquisizione indicata è relativa ai terreni per la realizzazione dell'opera.
2415	Fabbricati ad uso strumentale	1.2.2.02.09.19.001	Indisponibile	PIATTAFORMA LOGISTICA DELL'ALTO TEVERE - INVASO ARTIFICIALE	PG	CITTA' DI CASTELLO	RANCONI	25/09/2019			ESPROPRIO	Valore costruzione	0,00	0,00	0,00	0,00	0,00	0,00	0,00	0,00	0,00	REGIONE	Il valore relativo alla realizzazione dell'intero compendio immobiliare è indicato nel fabbricato id.n. 2414. - La modalità di acquisizione indicata è relativa ai terreni per la realizzazione dell'opera.
2413	Fabbricati ad uso strumentale	1.2.2.02.09.19.001	Indisponibile	PIATTAFORMA LOGISTICA DELL'ALTO TEVERE	PG	SAN GIUSTINO	RANCONI	15/07/2015			ESPROPRIO	Valore acquisizione	0,00	0,00	0,00	0,00	0,00	0,00	0,00	0,00	0,00	REGIONE	Il valore relativo alla realizzazione dell'intero compendio immobiliare è indicato nel fabbricato id.n. 2414 del comune di Città di Castello - La modalità di acquisizione indicata è relativa ai terreni per la realizzazione dell'opera.

Legenda:

- Fabbricati con variazioni catastali
- Fabbricati con Decreto di vincolo - Inserimento/Aggiornamento anno 2019
- Fabbricati trasferiti/devoluti a titolo gratuito
- Fabbricati alienati
- Diritto reale di godimento
- Nuovi fabbricati per acquisizione
- Fabbricati - Costi straordinari per interventi di manutenzione straordinaria
- Aggiornamento Classificazione da Piano dei Conti
- Fabbricati trasferiti da Demanio dello Stato
- Nuovi fabbricati realizzati dalla Regione

Codice identificativo univoco del bene-N (Codice Fabbricato da Sistema)	Classificazione secondo il piano dei conti dello Stato Patrimoniale in base al D.lgs.118/2011 (Descrizione)	Classificazione secondo il piano dei conti dello Stato Patrimoniale in base al D.lgs.118/2011 (Codice)	Classificazione ai sensi del codice civile (demaniale, disponibile, indisponibile)	Denominazione	Prov.	Comune	Indirizzo	Data di acquisizione	Data Decreto di Vincolo ai sensi del D.lgs 42/04	Data fine lavori straordinari	Modalità di acquisizione	Criterio di valutazione secondo i principi del D.lgs 118/2011	Valore dell'immobile secondo i principi del D.lgs 118/2011 al 31/12/2019 (euro)	Costi straordinari al 31/12/2019 (euro)	Valore terreno al 31/12/2019 (euro)	Valore dell'immobile secondo i principi del D.lgs 118/2011 al 31/12/2018 (euro)	Costi straordinari al 31/12/2018 (euro)	Valore terreno al 31/12/2018 (euro)	Differenze +/- tra il 2019 e il 2018	Differenze +/- tra il 2019 e il 2018	Differenze +/- tra il 2019 e il 2018	Ente Gestore	Note
2416	Fabbricati ad uso abitativo	1.2.2.02.09.01.001	Disponibile	APPARTAMENTI POST SISMA	PG	NORCIA	Viale Europa	05/09/2019			ACQUISIZIONE	Valore acquisizione	321.544,80	0,00	80.386,20	0,00	0,00	0,00	321.544,80	0,00	80.386,20	REGIONE	Immobile acquisito al patrimonio disponibile della Regione Umbria nel 2019 - Atto Rep. 266/1938 del 05/09/2019 - Trascrizione N. Part. 2771 del 2019

Legenda:

- Fabbricati con variazioni catastali
- Fabbricati con Decreto di vincolo - Inserimento/Aggiornamento anno 2019
- Fabbricati trasferiti/devoluti a titolo gratuito
- Fabbricati alienati
- Diritto reale di godimento
- Nuovi fabbricati per acquisizione
- Fabbricati - Costi straordinari per interventi di manutenzione straordinaria
- Aggiornamento Classificazione da Piano dei Conti
- Fabbricati trasferiti da Demanio dello Stato
- Nuovi fabbricati realizzati dalla Regione

Codice identificativo univoco del bene-N (Codice Fabbricato da Sistema)	Classificazione secondo il piano dei conti dello Stato Patrimoniale in base al D.lgs.118/2011 (Descrizione)	Classificazione secondo il piano dei conti dello Stato Patrimoniale in base al D.lgs.118/2011 (Codice)	Classificazione ai sensi del codice civile (demaniale, disponibile, indisponibile)	Denominazione	Prov.	Comune	Indirizzo	Data di acquisizione	Data Decreto di Vincolo ai sensi del D.lgs 42/04	Data fine lavori straordinari	Modalità di acquisizione	Criterio di valutazione secondo i principi del D.lgs 118/2011	Valore dell'immobile secondo i principi del D.lgs 118/2011 al 31/12/2019 (euro)	Costi straordinari al 31/12/2019 (euro)	Valore terreno al 31/12/2019 (euro)	Valore dell'immobile secondo i principi del D.lgs 118/2011 al 31/12/2018 (euro)	Costi straordinari al 31/12/2018 (euro)	Valore terreno al 31/12/2018 (euro)	Differenze +/- tra il 2019 e il 2018	Differenze +/- tra il 2019 e il 2018	Differenze +/- tra il 2019 e il 2018	Ente Gestore	Note
2245	Beni immobili n.a.c.	1.2.2.02.09.99.999	Disponibile	FORESTERIA PALAZZO PIERANTONI - EX APT	PG	FOLIGNO	Via Pierantoni n. 6 C	27/10/2006			DEVOLUZIONE	Valore catastale	0,00	0,00	0,00	36.114,62	0,00	9.028,66	-36.114,62	0,00	-9.028,66	REGIONE	Compravendita a favore del Comune di Foligno contro la Regione Umbria, Atto Rep. n. 24503 registrato a Foligno il 19/08/2019 al n. 3086 - Trascrizione N. part. 14778 del 2019. Il prezzo della compravendita è stato convenuto ed accettato in complessivi € 185.924,48; l'acconto pari al 30% ossia € 55.777,35 è stato pagato dal comune di Foligno alla Regione Umbria con mandato del 2006 - Il saldo, pari ad € 130.147,13 viene versato dal Comune di Foligno alla Regione Umbria alla sottoscrizione dell'atto.

Legenda:

- Fabbricati con variazioni catastali
- Fabbricati con Decreto di vincolo - Inserimento/Aggiornamento anno 2019
- Fabbricati trasferiti/devoluti a titolo gratuito
- Fabbricati alienati
- Diritto reale di godimento
- Nuovi fabbricati per acquisizione
- Fabbricati - Costi straordinari per interventi di manutenzione straordinaria
- Aggiornamento Classificazione da Piano dei Conti
- Fabbricati trasferiti da Demanio dello Stato
- Nuovi fabbricati realizzati dalla Regione

Codice identificativo univoco del bene-N (Codice Fabbricato da Sistema)	Classificazione secondo il piano dei conti dello Stato Patrimoniale in base al D.lgs.118/2011 (Descrizione)	Classificazione secondo il piano dei conti dello Stato Patrimoniale in base al D.lgs.118/2011 (Codice)	Classificazione ai sensi del codice civile (demaniale, disponibile, indisponibile)	Denominazione	Prov.	Comune	Indirizzo	Data di acquisizione	Data Decreto di Vincolo ai sensi del D.lgs 42/04	Data fine lavori straordinari	Modalità di acquisizione	Criterio di valutazione secondo i principi del D.lgs 118/2011	Valore dell'immobile secondo i principi del D.lgs 118/2011 al 31/12/2019 (euro)	Costi straordinari al 31/12/2019 (euro)	Valore terreno al 31/12/2019 (euro)	Valore dell'immobile secondo i principi del D.lgs 118/2011 al 31/12/2018 (euro)	Costi straordinari al 31/12/2018 (euro)	Valore terreno al 31/12/2018 (euro)	Differenze +/- tra il 2019 e il 2018	Differenze +/- tra il 2019 e il 2018	Differenze +/- tra il 2019 e il 2018	Ente Gestore	Note
2246	Fabbricati ad uso strumentale di valore culturale, storico ed artistico	1.2.2.02.10.09.001	Disponibile	PALAZZINA A EX APT	PG	FOLIGNO	Corso Cavour n. 137	27/10/2008	19/05/2011		DEVOLUZIONE	Valore catastale	0,00	0,00	0,00	134.012,26	0,00	33.503,06	-134.012,26	0,00	-33.503,06	REGIONE	Devoluzione a favore del Comune di Foligno - Trascrizione N. part. 4604 del 2019
2247	Fabbricati ad uso strumentale di valore culturale, storico ed artistico	1.2.2.02.10.09.001	Disponibile	PALAZZINA B EX APT	PG	FOLIGNO	Corso Cavour n. 28C piano T-1	27/10/2008	23/07/2015		DEVOLUZIONE	Valore catastale	0,00	0,00	0,00	67.264,85	0,00	16.816,21	-67.264,85	0,00	-16.816,21	REGIONE	Devoluzione a favore del Comune di Foligno - Trascrizione N. part. 4604 del 2019
2248	Fabbricati ad uso strumentale di valore culturale, storico ed artistico	1.2.2.02.10.09.001	Disponibile	PALAZZO PIERANTONI	PG	FOLIGNO	Via Pierantoni	27/10/2008	16/11/2011		DEVOLUZIONE	Valore acquisizione	0,00	0,00	0,00	743.697,94	0,00	185.924,48	-743.697,94	0,00	-185.924,48	COMUNE	Il valore assegnato è stato decretato dalla Presidenza della Giunta Regionale con atto n. 95/2008. La Regione Umbria è proprietaria per una quota parte - Devoluzione a favore del Comune di Foligno - Trascrizione N. part. 4604 del 2019

Legenda:

- Fabbricati con variazioni catastali
- Fabbricati con Decreto di vincolo - Inserimento/Aggiornamento anno 2019
- Fabbricati trasferiti/devoluti a titolo gratuito
- Fabbricati alienati
- Diritto reale di godimento
- Nuovi fabbricati per acquisizione
- Fabbricati - Costi straordinari per interventi di manutenzione straordinaria
- Aggiornamento Classificazione da Piano dei Conti
- Fabbricati trasferiti da Demanio dello Stato
- Nuovi fabbricati realizzati dalla Regione

Codice identificativo univoco del bene-N (Codice Fabbricato da Sistema)	Classificazione secondo il piano dei conti dello Stato Patrimoniale in base al D.lgs.118/2011 (Descrizione)	Classificazione secondo il piano dei conti dello Stato Patrimoniale in base al D.lgs.118/2011 (Codice)	Classificazione ai sensi del codice civile (demaniale, disponibile, indisponibile)	Denominazione	Prov.	Comune	Indirizzo	Data di acquisizione	Data Decreto di Vincolo ai sensi del D.lgs 42/04	Data fine lavori straordinari	Modalità di acquisizione	Criterio di valutazione secondo i principi del D.lgs 118/2011	Valore dell'immobile secondo i principi del D.lgs 118/2011 al 31/12/2019 (euro)	Costi straordinari al 31/12/2019 (euro)	Valore terreno al 31/12/2019 (euro)	Valore dell'immobile secondo i principi del D.lgs 118/2011 al 31/12/2018 (euro)	Costi straordinari al 31/12/2018 (euro)	Valore terreno al 31/12/2018 (euro)	Differenze +/- tra il 2019 e il 2018	Differenze +/- tra il 2019 e il 2018	Differenze +/- tra il 2019 e il 2018	Ente Gestore	Note
2026	Altri Beni Immobili Demaniali	1.2.2.01.02.01.001	Demaniale	MAGAZZINO DI PIAN DELLA PIEVE SS 444 DEL SUBASIO KM 29+700	PG	ASSISI	PIAN DELLA PIEVE	13/11/2009			TRASFERIMENTO A TITOLO GRATUITO		0,00	0,00	0,00	0,00	0,00	0,00	0,00	0,00	0,00	PROVINCIA	Fabbricato non più presente in loco-Effettuata variazione catastale anno 2018, iscritto nell'elenco terreni
2027	Altri Beni Immobili Demaniali	1.2.2.01.02.01.001	Demaniale	MAGAZZINO DI VIOLE DI ASSISI KM 13+400	PG	ASSISI	VIOLE DI ASSISI	13/11/2009			TRASFERIMENTO A TITOLO GRATUITO		0,00	0,00	0,00	0,00	0,00	0,00	0,00	0,00	0,00	PROVINCIA	Fabbricato non più presente in loco-Effettuata variazione catastale anno 2018, iscritto nell'elenco terreni
2223	Infrastrutture Demaniali	1.2.2.01.01.01.001	Demaniale	STAZIONE CITTA' DI CASTELLO KM 22+676	PG	CITTA' DI CASTELLO	Piazza Giuseppe Garibaldi	24/07/2007			TRASFERIMENTO A TITOLO GRATUITO	Valore catastale	439.108,48	0,00	109.777,12	446.970,88	0,00	111.742,72	-7.862,40	0,00	-1.965,60	UMBRIA TPL E MOBILITA' S.p.A.	Variazione catastale anno 2019
2412	Infrastrutture Demaniali	1.2.2.01.01.01.001	Demaniale	STAZIONE CITTA' DI CASTELLO KM 22+676 - LOCALE TECNICO	PG	CITTA' DI CASTELLO	Piazza Giuseppe Garibaldi	24/07/2007			TRASFERIMENTO A TITOLO GRATUITO	Valore catastale	7.862,40	0,00	1.965,60	0,00	0,00	7.862,40	0,00	1.965,60	UMBRIA TPL E MOBILITA' S.p.A.	Variazione catastale anno 2019	
1600	Infrastrutture Demaniali	1.2.2.01.01.01.001	Demaniale	STAZIONE DI DERUTA KM 39+339 - F1	PG	DERUTA	S. NICCOLO' DI CELLE	24/07/2007			TRASFERIMENTO A TITOLO GRATUITO	Valore catastale	85.391,04	0,00	21.347,76	43.903,10	0,00	10.975,78	41.487,94	0,00	10.371,98	UMBRIA TPL E MOBILITA' S.p.A.	Variazione catastale registrata anno 2019
1602	Infrastrutture Demaniali	1.2.2.01.01.01.001	Demaniale	STAZIONE DI DERUTA KM 39+339 - F3 GARITTA	PG	DERUTA	S. NICCOLO' DI CELLE	24/07/2007			TRASFERIMENTO A TITOLO GRATUITO	Valore catastale	0,00	0,00	0,00	34.546,18	0,00	8.636,54	-34.546,18	0,00	-8.636,54	UMBRIA TPL E MOBILITA' S.p.A.	Variazione catastale registrata anno 2019 che ha soppresso l'immobile
2409	Beni immobili n.a.c.	1.2.2.02.09.99.999	Indisponibile	Area loc. Casavecchie	PG	FOLIGNO	Via dei Portoni	11/09/1997			ACQUISIZIONE	Valore catastale	0,00	0,00	4.572,75	0,00	0,00	2.048,59	0,00	0,00	2.524,16	REGIONE	Dritto di superficie a favore di terzi - Variazione catastale anno 2019
2410	Beni immobili n.a.c.	1.2.2.02.09.99.999	Indisponibile	TERRENO CON EDIFICAZIONE PRIVATA	PG	GUBBIO	CAIGNAGNI	28/05/1980			TRASFERIMENTO A TITOLO GRATUITO	Valore catastale	0,00	0,00	2.184,00	0,00	0,00	0,00	0,00	0,00	2.184,00	AGENZIA FORESTALE REGIONALE	Variazione catastale anno 2019
1706	Infrastrutture Demaniali	1.2.2.01.01.01.001	Demaniale	LOC. PAPIANO KM 44+908	PG	MARSCIANO	VOCABOLO PAPIANO	24/07/2007			TRASFERIMENTO A TITOLO GRATUITO	Valore catastale	1.908,48	0,00	477,12	31.304,45	0,00	7.826,11	-29.395,97	0,00	-7.348,99	UMBRIA TPL E MOBILITA' S.p.A.	Variazione catastale registrata anno 2019
1708	Infrastrutture Demaniali	1.2.2.01.01.01.001	Demaniale	LOC. PAPIANO KM 44.908 - Magazzino	PG	MARSCIANO	VOCABOLO PAPIANO	24/07/2007			TRASFERIMENTO A TITOLO GRATUITO	Valore catastale	4.200,00	0,00	1.050,00	34.011,26	0,00	8.502,82	-29.811,26	0,00	-7.452,82	UMBRIA TPL E MOBILITA' S.p.A.	Variazione catastale registrata anno 2019
1705	Infrastrutture Demaniali	1.2.2.01.01.01.001	Demaniale	LOC. PAPIANO KM 44.908 - STAZIONE	PG	MARSCIANO	VOCABOLO PAPIANO	24/07/2007			TRASFERIMENTO A TITOLO GRATUITO	Valore catastale	95.114,82	0,00	23.778,70	122.207,10	0,00	30.551,77	-27.092,28	0,00	-6.773,07	UMBRIA TPL E MOBILITA' S.p.A.	Variazione catastale registrata anno 2019
2411	Infrastrutture Demaniali	1.2.2.01.01.01.001	Demaniale	LOC. PAPIANO KM 44.908 - MAGAZZINO	PG	MARSCIANO	VOCABOLO PAPIANO	24/07/2007			TRASFERIMENTO A TITOLO GRATUITO	Valore catastale	25.195,97	0,00	6.298,99	0,00	0,00	25.195,97	0,00	0,00	6.298,99	UMBRIA TPL E MOBILITA' S.p.A.	Variazione catastale registrata anno 2019
2291	Infrastrutture Demaniali	1.2.2.01.01.01.001	Demaniale	STAZIONE S. ANNA KM 4.497	PG	PERUGIA	S. ANNA KM 4.497	24/07/2007			TRASFERIMENTO A TITOLO GRATUITO	Valore catastale	1.940.090,30	0,00	485.022,58	1.275.912,11	0,00	318.978,03	664.178,19	0,00	166.044,55	UMBRIA TPL E MOBILITA' S.p.A.	Aggiornamento catastale anno 2019
1092	Fabbricati ad uso strumentale	1.2.2.02.09.19.001	Disponibile	IL CASTELLACCIO - FECCIOLI 1 - F1 ABITAZIONE	PG	SPELLO	LOC. FECCIOLI	29/09/2001			DEVOLUZIONE	Valore catastale	504.737,69	0,00	126.184,42	117.132,29	0,00	29.283,07	387.605,40	0,00	96.901,35	REGIONE	Aggiornamento catastale anno 2019
2095	Infrastrutture Demaniali	1.2.2.01.01.01.001	Demaniale	Località stazione di Cesi piano S1-1	TR	TERNI	STRADA DI MAZZAMORELLO	24/07/2007			DEVOLUZIONE	Valore catastale	447.171,12	0,00	111.792,78	180.935,60	0,00	45.233,90	266.235,52	0,00	66.558,88	UMBRIA TPL E MOBILITA' S.p.A.	Aggiornamento catastale anno 2019
2166	Altri Beni Immobili Demaniali	1.2.2.01.02.01.001	Demaniale	CASELLO CROCEFISSO KM 68.726	PG	TODI	VOCABOLO PONTE NAIA	24/07/2007			TRASFERIMENTO A TITOLO GRATUITO	Valore catastale	69.412,22	0,00	17.353,06	45.536,40	0,00	11.384,10	23.875,82	0,00	5.968,96	UMBRIA TPL E MOBILITA' S.p.A.	Aggiornamento catastale anno 2019

Legenda:

- Fabbricati con variazioni catastali
- Fabbricati con Decreto di vincolo - Inserimento/Aggiornamento anno 2019
- Fabbricati trasferiti/devoluti a titolo gratuito
- Fabbricati alienati
- Diritto reale di godimento
- Nuovi fabbricati per acquisizione
- Fabbricati - Costi straordinari per interventi di manutenzione straordinaria
- Aggiornamento Classificazione da Piano dei Conti
- Fabbricati trasferiti da Demanio dello Stato
- Nuovi fabbricati realizzati dalla Regione

Prospetto Fabbricati al 31/12/2019 - Fabbricati - Costi straordinari per interventi di manutenzione straordinaria

Codice identificativo univoco del bene-N (Codice Fabbricato da Sistema)	Classificazione secondo il piano dei conti dello Stato Patrimoniale in base al D.lgs.118/2011 (Descrizione)	Classificazione secondo il piano dei conti dello Stato Patrimoniale in base al D.lgs.118/2011 (Codice)	Classificazione ai sensi del codice civile (demaniale, disponibile, indisponibile)	Denominazione	Prov.	Comune	Indirizzo	Data di acquisizione	Data Decreto di Vincolo ai sensi del D.lgs 42/04	Data fine lavori straordinari	Modalità di acquisizione	Criterio di valutazione secondo i principi del D.lgs 118/2011	Valore dell'immobile secondo i principi del D.lgs 118/2011 al 31/12/2019 (euro)	Costi straordinari al 31/12/2019 (euro)	Valore terreno al 31/12/2019 (euro)	Valore dell'immobile secondo i principi del D.lgs 118/2011 al 31/12/2018 (euro)	Costi straordinari al 31/12/2018 (euro)	Valore terreno al 31/12/2018 (euro)	Differenze +/- tra il 2019 e il 2018	Differenze +/- tra il 2019 e il 2018	Differenze +/- tra il 2019 e il 2018	Ente Gestore	Note
616	Fabbricati ad uso strumentale	1.2.2.02.09.19.001	Indisponibile	COLOTI - F4 OSSERVATORIO ASTRONOMICCO	PG	MONTONE	COLOTI	10/07/1975			TRASFERIMENTO A TITOLO GRATUITO	Valore catastale	84.747,53	34.506,78	21.186,88	84.747,53	0,00	21.186,88	0,00	34.506,78	0,00	REGIONE	Interventi di manutenzione straordinaria anno 2019

Legenda:

- Fabbricati con variazioni catastali
- Fabbricati con Decreto di vincolo - Inserimento/Aggiornamento anno 2019
- Fabbricati trasferiti/devoluti a titolo gratuito
- Fabbricati alienati
- Diritto reale di godimento
- Nuovi fabbricati per acquisizione
- Fabbricati - Costi straordinari per interventi di manutenzione straordinaria
- Aggiornamento Classificazione da Piano dei Conti
- Fabbricati trasferiti da Demanio dello Stato
- Nuovi fabbricati realizzati dalla Regione

Codice identificativo univoco del bene-N (Codice Fabbricato da Sistema)	Classificazione secondo il piano dei conti dello Stato Patrimoniale in base al D.lgs.118/2011 (Descrizione)	Classificazione secondo il piano dei conti dello Stato Patrimoniale in base al D.lgs.118/2011 (Codice)	Classificazione ai sensi del codice civile (demaniale, disponibile, indisponibile)	Denominazione	Prov.	Comune	Indirizzo	Data di acquisizione	Data Decreto di Vincolo ai sensi del D.lgs 42/04	Data fine lavori straordinari	Modalità di acquisizione	Criterio di valutazione secondo i principi del D.lgs 118/2011	Valore dell'immobile secondo i principi del D.lgs 118/2011 al 31/12/2019 (euro)	Costi straordinari al 31/12/2019 (euro)	Valore terreno al 31/12/2019 (euro)	Valore dell'immobile secondo i principi del D.lgs 118/2011 al 31/12/2018 (euro)	Costi straordinari al 31/12/2018 (euro)	Valore terreno al 31/12/2018 (euro)	Differenze +/- tra il 2019 e il 2018	Differenze +/- tra il 2019 e il 2018	Differenze +/- tra il 2019 e il 2018	Ente Gestore	Note
1468	Fabbricati ad uso abitativo di valore culturale, storico ed artistico	1.2.2.02.10.01.001	Indisponibile	BOCCA SERIOLA - F3 RIMESSA ATTREZZI	PG	CITTA' DI CASTELLO	BOCCA SERIOLA	10/07/1975	25/06/2019		TRASFERIMENTO A TITOLO GRATUITO	Valore catastale	3.623,42	0,00	905,86	3.623,42	0,00	905,86	0,00	0,00	0,00	AGENZIA FORESTALE REGIONALE	Emesso Decreto di Vincolo Mibact anno 2019
518	Fabbricati rurali	1.2.2.02.09.05.001	Indisponibile	CAICOCCHI - ABITAZIONE RURALE	PG	CITTA' DI CASTELLO	CAICOCCHI	10/07/1975	07/02/2019		TRASFERIMENTO A TITOLO GRATUITO	Valore relazione di stima	0,00	0,00	32.928,00	0,00	0,00	32.928,00	0,00	0,00	0,00	AGENZIA FORESTALE REGIONALE	Relazione di Stima 2017 - Potere Edificatorio - Emesso Decreto di Vincolo Mibact anno 2019
513	Beni immobili di valore culturale, storico ed artistico n.a.c.	1.2.2.02.10.99.999	Indisponibile	COLDIGIANO - F1 ABITAZIONE RURALE	PG	CITTA' DI CASTELLO	COLDIGIANO	10/07/1975	25/06/2019		TRASFERIMENTO A TITOLO GRATUITO	Valore relazione di stima	0,00	0,00	57.684,00	0,00	0,00	57.684,00	0,00	0,00	0,00	AGENZIA FORESTALE REGIONALE	Relazione di Stima 2017 - Potere Edificatorio - Emesso Decreto di Vincolo Mibact anno 2019
745	Beni immobili di valore culturale, storico ed artistico n.a.c.	1.2.2.02.10.99.999	Indisponibile	I MONTI - F1 ABITAZIONE RURALE	PG	CITTA' DI CASTELLO	I MONTI	10/07/1975	15/02/2019		TRASFERIMENTO A TITOLO GRATUITO	Valore relazione di stima	0,00	0,00	37.990,00	0,00	0,00	37.990,00	0,00	0,00	0,00	AGENZIA FORESTALE REGIONALE	Relazione di Stima 2017 - Potere Edificatorio - Emesso Decreto di Vincolo Mibact anno 2019
349	Beni immobili di valore culturale, storico ed artistico n.a.c.	1.2.2.02.10.99.999	Indisponibile	IL MOLINO - ABITAZIONE RURALE	PG	CITTA' DI CASTELLO	IL MOLINO	10/07/1975	15/02/2019		TRASFERIMENTO A TITOLO GRATUITO	Valore relazione di stima	0,00	0,00	13.445,00	0,00	0,00	13.445,00	0,00	0,00	0,00	AGENZIA FORESTALE REGIONALE	Relazione di Stima 2017 - Potere Edificatorio - Emesso Decreto di Vincolo Mibact anno 2019
2324	Beni immobili di valore culturale, storico ed artistico n.a.c.	1.2.2.02.10.99.999	Indisponibile	IMMOBILE A SERVIZIO DEL COMPLENDO DENOMINATO MONTESCA - GHACCIAIA	PG	CITTA' DI CASTELLO	Montesca	30/03/1982	17/04/2019		TRASFERIMENTO A TITOLO GRATUITO	Valore catastale	874,94	0,00	218,74	0,00	0,00	0,00	874,94	0,00	218,74	AGENZIA FORESTALE REGIONALE	Emesso Decreto di Vincolo Mibact anno 2019
657	Fabbricati ad uso scolastico di valore culturale, storico ed artistico	1.2.2.02.10.03.001	Indisponibile	LA MONTESCA - F3 EX LIMONAIA	PG	CITTA' DI CASTELLO	LA MONTESCA	30/03/1982	17/04/2019		TRASFERIMENTO A TITOLO GRATUITO	Valore catastale	282.418,75	0,00	70.604,69	282.418,75	0,00	70.604,69	0,00	0,00	0,00	AGENZIA FORESTALE REGIONALE	Emesso Decreto di Vincolo Mibact anno 2019
2221	Altri Beni Immobili Demaniali	1.2.2.01.02.01.001	Demaniale	LOC. RIOSECCO KM 26+206	PG	CITTA' DI CASTELLO	RIOSECCO	24/07/2007	17/04/2019		TRASFERIMENTO A TITOLO GRATUITO	Valore catastale	37.221,91	0,00	9.305,48	37.221,91	0,00	9.305,48	0,00	0,00	0,00	UMBRIA TPL E MOBILITA' S.p.A.	Emesso Decreto di Vincolo Mibact anno 2019
519	Beni immobili di valore culturale, storico ed artistico n.a.c.	1.2.2.02.10.99.999	Indisponibile	PAGINO - F1 ABITAZIONE RURALE	PG	CITTA' DI CASTELLO	PAGINO	10/07/1975	25/06/2019		TRASFERIMENTO A TITOLO GRATUITO	Valore relazione di stima	0,00	0,00	44.620,00	0,00	0,00	44.620,00	0,00	0,00	0,00	AGENZIA FORESTALE REGIONALE	Relazione di Stima 2017 - Potere Edificatorio
484	Beni immobili di valore culturale, storico ed artistico n.a.c.	1.2.2.02.10.99.999	Indisponibile	PALAZZO DEL CUCCO - ABITAZIONE RURALE	PG	CITTA' DI CASTELLO	PALAZZO DEL CUCCO	28/05/1980	15/02/2019		TRASFERIMENTO A TITOLO GRATUITO	Valore relazione di stima	0,00	0,00	69.750,00	0,00	0,00	69.750,00	0,00	0,00	0,00	AGENZIA FORESTALE REGIONALE	Relazione di Stima 2017 - Potere Edificatorio - Emesso Decreto di Vincolo Mibact anno 2019
1476	Beni immobili di valore culturale, storico ed artistico n.a.c.	1.2.2.02.10.99.999	Indisponibile	SAN ZINO - ABITAZIONE RURALE	PG	CITTA' DI CASTELLO	CANDEGGIO	10/07/1975	15/02/2019		TRASFERIMENTO A TITOLO GRATUITO	Valore relazione di stima	0,00	0,00	43.282,00	0,00	0,00	43.282,00	0,00	0,00	0,00	AGENZIA FORESTALE REGIONALE	Relazione di Stima 2017 - Potere Edificatorio - Emesso Decreto di Vincolo Mibact anno 2019
19	Beni immobili di valore culturale, storico ed artistico n.a.c.	1.2.2.02.10.99.999	Indisponibile	SARNIANELLO - F1 ABITAZIONE RURALE	PG	CITTA' DI CASTELLO	SARNIANELLO	10/07/1975	15/02/2019		TRASFERIMENTO A TITOLO GRATUITO	Valore relazione di stima	0,00	0,00	30.450,00	0,00	0,00	30.450,00	0,00	0,00	0,00	AGENZIA FORESTALE REGIONALE	Relazione di Stima 2017 - Potere Edificatorio - Emesso Decreto di Vincolo Mibact anno 2019
526	Beni immobili di valore culturale, storico ed artistico n.a.c.	1.2.2.02.10.99.999	Indisponibile	VOLPARA - F1 ABITAZIONE RURALE	PG	CITTA' DI CASTELLO	VOLPARA	10/07/1975	15/02/2019		TRASFERIMENTO A TITOLO GRATUITO	Valore relazione di stima	0,00	0,00	32.370,00	0,00	0,00	32.370,00	0,00	0,00	0,00	AGENZIA FORESTALE REGIONALE	Relazione di Stima 2017 - Potere Edificatorio - Emesso Decreto di Vincolo Mibact anno 2019
790	Beni immobili di valore culturale, storico ed artistico n.a.c.	1.2.2.02.10.99.999	Indisponibile	CAI MIARI - F1 ABITAZIONE RURALE	PG	GUBBIO	CAI MIARI	10/07/1975	17/04/2019		TRASFERIMENTO A TITOLO GRATUITO	Valore relazione di stima	0,00	0,00	50.880,00	0,00	0,00	50.880,00	0,00	0,00	0,00	AGENZIA FORESTALE REGIONALE	Relazione di Stima 2017 - Potere Edificatorio - Emesso Decreto di Vincolo Mibact anno 2019
65	Beni immobili di valore culturale, storico ed artistico n.a.c.	1.2.2.02.10.99.999	Indisponibile	CAI MIARI - F2 ABITAZIONE RURALE	PG	GUBBIO	CAI MIARI	10/07/1975	17/04/2019		TRASFERIMENTO A TITOLO GRATUITO	Valore relazione di stima	0,00	0,00	56.400,00	0,00	0,00	56.400,00	0,00	0,00	0,00	AGENZIA FORESTALE REGIONALE	Relazione di Stima 2017 - Potere Edificatorio - Emesso Decreto di Vincolo Mibact anno 2019
297	Beni immobili di valore culturale, storico ed artistico n.a.c.	1.2.2.02.10.99.999	Indisponibile	CAIGNANI - F1 ABITAZIONE RURALE	PG	GUBBIO	S.BENEDETTO VECCHIO	28/05/1980	17/04/2019		TRASFERIMENTO A TITOLO GRATUITO	Valore catastale	65.073,79	0,00	16.268,45	65.073,79	0,00	16.268,45	0,00	0,00	0,00	AGENZIA FORESTALE REGIONALE	Emesso Decreto di Vincolo Mibact anno 2019
57	Beni immobili di valore culturale, storico ed artistico n.a.c.	1.2.2.02.10.99.999	Indisponibile	GAIANO	PG	MONTONE	GAIANO	10/07/1975	17/04/2019		TRASFERIMENTO A TITOLO GRATUITO	Valore relazione di stima	0,00	0,00	85.100,00	0,00	0,00	85.100,00	0,00	0,00	0,00	AGENZIA FORESTALE REGIONALE	Relazione di Stima 2017 - Potere Edificatorio - Emesso Decreto di Vincolo Mibact anno 2019
433	Beni immobili di valore culturale, storico ed artistico n.a.c.	1.2.2.02.10.99.999	Indisponibile	PIAN DELLA CASA	TR	ORVIETO	PIAN DELLA CASA	10/07/1975	17/01/2019		TRASFERIMENTO A TITOLO GRATUITO	Valore relazione di stima	0,00	0,00	55.000,00	0,00	0,00	55.000,00	0,00	0,00	0,00	AGENZIA FORESTALE REGIONALE	Relazione di Stima 2017 - Potere Edificatorio - Emesso Decreto di Vincolo Mibact anno 2019
33	Beni immobili di valore culturale, storico ed artistico n.a.c.	1.2.2.02.10.99.999	Indisponibile	BELVEDERE SPESCE - F1 - F2	PG	PIETRALUNGA	BELVEDERE SPESCE	10/07/1975	17/04/2019		TRASFERIMENTO A TITOLO GRATUITO	Valore relazione di stima	0,00	0,00	45.172,00	0,00	0,00	45.172,00	0,00	0,00	0,00	AGENZIA FORESTALE REGIONALE	Relazione di Stima 2017 - Potere Edificatorio - Emesso Decreto di Vincolo Mibact anno 2019
476	Beni immobili di valore culturale, storico ed artistico n.a.c.	1.2.2.02.10.99.999	Indisponibile	CANTARELLO - F1-F2	PG	PIETRALUNGA	CANTARELLO	10/07/1975	17/04/2019		TRASFERIMENTO A TITOLO GRATUITO	Valore relazione di stima	0,00	0,00	60.729,00	0,00	0,00	60.729,00	0,00	0,00	0,00	AGENZIA FORESTALE REGIONALE	Relazione di Stima 2017 - Potere Edificatorio - Emesso Decreto di Vincolo Mibact anno 2019
207	Beni immobili di valore culturale, storico ed artistico n.a.c.	1.2.2.02.10.99.999	Indisponibile	CAREGNI	PG	PIETRALUNGA	CAREGNI	10/07/1975	17/04/2019		TRASFERIMENTO A TITOLO GRATUITO	Valore relazione di stima	0,00	0,00	56.270,00	0,00	0,00	56.270,00	0,00	0,00	0,00	AGENZIA FORESTALE REGIONALE	Relazione di Stima 2017 - Potere Edificatorio - Emesso Decreto di Vincolo Mibact anno 2019

Codice identificativo univoco del bene-N (Codice Fabbricato da Sistema)	Classificazione secondo il piano dei conti dello Stato Patrimoniale in base al D.lgs.118/2011 (Descrizione)	Classificazione secondo il piano dei conti dello Stato Patrimoniale in base al D.lgs.118/2011 (Codice)	Classificazione ai sensi del codice civile (demaniale, disponibile, indisponibile)	Denominazione	Prov.	Comune	Indirizzo	Data di acquisizione	Data Decreto di Vincolo ai sensi del D.lgs 42/04	Data fine lavori straordinari	Modalità di acquisizione	Criterio di valutazione secondo i principi del D.lgs 118/2011	Valore dell'immobile secondo i principi del D.lgs 118/2011 al 31/12/2019 (euro)	Costi straordinari al 31/12/2019 (euro)	Valore terreno al 31/12/2019 (euro)	Valore dell'immobile secondo i principi del D.lgs 118/2011 al 31/12/2018 (euro)	Costi straordinari al 31/12/2018 (euro)	Valore terreno al 31/12/2018 (euro)	Differenze +/- tra il 2019 e il 2018	Differenze +/- tra il 2019 e il 2018	Differenze +/- tra il 2019 e il 2018	Ente Gestore	Note
23	Beni immobili di valore culturale, storico ed artistico n.a.c.	1.2.2.02.10.99.999	Indisponibile	MONTE SORDO - F1 e F2 UNITA' COLLABENTE	PG	PIETRALUNGA	MONTE SORDO	10/07/1975	10/07/2019		TRASFERIMENTO A TITOLO GRATUITO	Valore relazione di stima	0,00	0,00	44.352,00	0,00	0,00	44.352,00	0,00	0,00	0,00	AGENZIA FORESTALE REGIONALE	Relazione di Stima 2017 - Potere Edificatorio
36	Beni immobili di valore culturale, storico ed artistico n.a.c.	1.2.2.02.10.99.999	Indisponibile	SALTO - F1	PG	PIETRALUNGA	SALTO	28/05/1980	17/04/2019		TRASFERIMENTO A TITOLO GRATUITO	Valore relazione di stima	0,00	0,00	54.375,00	0,00	0,00	54.375,00	0,00	0,00	0,00	AGENZIA FORESTALE REGIONALE	Relazione di Stima 2017 - Potere Edificatorio - Emesso Decreto di Vincolo Mibact anno 2019

Legenda:

- Fabbricati con variazioni catastali
- Fabbricati con Decreto di vincolo - Inserimento/Aggiornamento anno 2019
- Fabbricati trasferiti/devoluti a titolo gratuito
- Fabbricati alienati
- Diritto reale di godimento
- Nuovi fabbricati per acquisizione
- Fabbricati - Costi straordinari per interventi di manutenzione straordinaria
- Aggiornamento Classificazione da Piano dei Conti
- Fabbricati trasferiti da Demanio dello Stato
- Nuovi fabbricati realizzati dalla Regione

Codice identificativo univoco del bene-N (Codice Fabbricato da Sistema)	Classificazione secondo il piano dei conti dello Stato Patrimoniale in base al D.lgs.118/2011 (Descrizione)	Classificazione secondo il piano dei conti dello Stato Patrimoniale in base al D.lgs.118/2011 (Codice)	Classificazione ai sensi del codice civile (demaniale, disponibile, indisponibile)	Denominazione	Prov.	Comune	Indirizzo	Data di acquisizione	Data Decreto di Vincolo ai sensi del D.lgs 42/04	Data fine lavori straordinari	Modalità di acquisizione	Criterio di valutazione secondo i principi del D.lgs 118/2011	Valore dell'immobile secondo i principi del D.lgs 118/2011 al 31/12/2019 (euro)	Costi straordinari al 31/12/2019 (euro)	Valore terreno al 31/12/2019 (euro)	Valore dell'immobile secondo i principi del D.lgs 118/2011 al 31/12/2018 (euro)	Costi straordinari al 31/12/2018 (euro)	Valore terreno al 31/12/2018 (euro)	Differenze +/- tra il 2019 e il 2018	Differenze +/- tra il 2019 e il 2018	Differenze +/- tra il 2019 e il 2018	Ente Gestore	Note
2324	Infrastrutture telematiche	1.2.2.02.09.09.001	Indisponibile	IMMOBILE A SERVIZIO DEI RIPETITORI	PG	CITTA' DI CASTELLO	Montesca	30/03/1982			TRASFERIMENTO A TITOLO GRATUITO	Valore catastale	0,00	0,00	0,00	874,94	0,00	218,74	-874,94	0,00	-218,74	AGENZIA FORESTALE REGIONALE	Aggiornamento Classificazione anno 2019 - Passato a Beni immobili n.a.c.
2324	Beni immobili n.a.c.	1.2.2.02.09.99.999	Indisponibile	IMMOBILE A SERVIZIO DEL COMPLENDO DENOMINATO MONTESCA - GHACCIAIA	PG	CITTA' DI CASTELLO	Montesca	30/03/1982			TRASFERIMENTO A TITOLO GRATUITO	Valore catastale	0,00	0,00	0,00	874,94	0,00	218,74	-874,94	0,00	-218,74	AGENZIA FORESTALE REGIONALE	Aggiornamento Classificazione anno 2019 - Passato a Beni di valore storico artistico n.a.c. - Variata la denominazione

Legenda:

- Fabbricati con variazioni catastali
- Fabbricati con Decreto di vincolo - Inserimento/Aggiornamento anno 2019
- Fabbricati trasferiti/devoluti a titolo gratuito
- Fabbricati alienati
- Diritto reale di godimento
- Nuovi fabbricati per acquisizione
- Fabbricati - Costi straordinari per interventi di manutenzione straordinaria
- Aggiornamento Classificazione da Piano dei Conti
- Fabbricati trasferiti da Demanio dello Stato
- Nuovi fabbricati realizzati dalla Regione

Codice identificativo univoco del bene-N (Codice Fabbricato da Sistema)	Classificazione secondo il piano dei conti dello Stato Patrimoniale in base al D.lgs.118/2011 (Descrizione)	Classificazione secondo il piano dei conti dello Stato Patrimoniale in base al D.lgs.118/2011 (Codice)	Classificazione ai sensi del codice civile (demaniale, disponibile, indisponibile)	Denominazione	Prov.	Comune	Indirizzo	Data di acquisizione	Data Decreto di Vincolo ai sensi del D.lgs 42/04	Data fine lavori straordinari	Modalità di acquisizione	Criterio di valutazione secondo i principi del D.lgs 118/2011	Valore dell'immobile secondo i principi del D.lgs 118/2011 al 31/12/2019 (euro)	Costi straordinari al 31/12/2019 (euro)	Valore terreno al 31/12/2019 (euro)	Valore dell'immobile secondo i principi del D.lgs 118/2011 al 31/12/2018 (euro)	Costi straordinari al 31/12/2018 (euro)	Valore terreno al 31/12/2018 (euro)	Differenze +/- tra il 2019 e il 2018	Differenze +/- tra il 2019 e il 2018	Differenze +/- tra il 2019 e il 2018	Ente Gestore	Note
2417	Altri Beni Immobili Demaniali	1.2.2.01.02.01.001	Demaniale	Unità collabente S.R. 77 Km 8+400	PG	FOLIGNO	Vai di Chienti	01/10/2018			TRASFERIMENTO A TITOLO GRATUITO	Valore perizia di stima	0,00	0,00	12.000,00	0,00	0,00	0,00	0,00	0,00	12.000,00	REGIONE	Trasferimento dal Demanio dello Stato in attuazione al DPCM del 20/02/2018, Verbale sottoscritto in data 20/09/2018 - Registrazione immobile del 2019 - Relazione di Stima 2019, Potere Edificatorio

Legenda:

- Fabbricati con variazioni catastali
- Fabbricati con Decreto di vincolo - Inserimento/Aggiornamento anno 2019
- Fabbricati trasferiti/devoluti a titolo gratuito
- Fabbricati alienati
- Diritto reale di godimento
- Nuovi fabbricati per acquisizione
- Fabbricati - Costi straordinari per interventi di manutenzione straordinaria
- Aggiornamento Classificazione da Piano dei Conti
- Fabbricati trasferiti da Demanio dello Stato
- Nuovi fabbricati realizzati dalla Regione

Codice identificativo univoco del bene-N (Codice Fabbricato da Sistema)	Classificazione secondo il piano dei conti dello Stato Patrimoniale in base al D.lgs.118/2011 (Descrizione)	Classificazione secondo il piano dei conti dello Stato Patrimoniale in base al D.lgs.118/2011 (Codice)	Classificazione ai sensi del codice civile (demaniale, disponibile, indisponibile)	Denominazione	Prov.	Comune	Indirizzo	Data di acquisizione	Data Decreto di Vincolo ai sensi del D.lgs 42/04	Data fine lavori straordinari	Modalità di acquisizione	Criterio di valutazione secondo i principi del D.lgs 118/2011	Valore dell'immobile secondo i principi del D.lgs 118/2011 al 31/12/2019 (euro)	Costi straordinari al 31/12/2019 (euro)	Valore terreno al 31/12/2019 (euro)	Valore dell'immobile secondo i principi del D.lgs 118/2011 al 31/12/2018 (euro)	Costi straordinari al 31/12/2018 (euro)	Valore terreno al 31/12/2018 (euro)	Differenze +/- tra il 2019 e il 2018	Differenze +/- tra il 2019 e il 2018	Differenze +/- tra il 2019 e il 2018	Ente Gestore	Note
2143			Indisponibile	Centro operativo Beni storici dell'Umbria	PG	SPOLETO	Chiodo	20/09/2012			ACQUISIZIONE	Valore catastale	0,00	0,00	0,00	0,00	0,00	0,00	0,00	0,00	0,00	REGIONE	La Regione Umbria è proprietaria superficaria.
2094			Disponibile	LOC. MARMORE	TR	TERNI	VIA DELLA CASCATA	14/05/1975			TRASFERIMENTO A TITOLO GRATUITO	Valore catastale	0,00	0,00	0,00	0,00	0,00	0,00	0,00	0,00	0,00	COMUNE	La Regione Umbria è proprietaria superficaria.

Legenda:

- Fabbricati con variazioni catastali
- Fabbricati con Decreto di vincolo - Inserimento/Aggiornamento anno 2019
- Fabbricati trasferiti/devoluti a titolo gratuito
- Fabbricati alienati
- Diritto reale di godimento
- Nuovi fabbricati per acquisizione
- Fabbricati - Costi straordinari per interventi di manutenzione straordinaria
- Aggiornamento Classificazione da Piano dei Conti
- Fabbricati trasferiti da Demanio dello Stato
- Nuovi fabbricati realizzati dalla Regione

**REDDITI PRODOTTI NELL' ANNO 2019 DAI BENI IMMOBILI DI
PROPRIETÀ REGIONALE GESTITI DAI SEGUENTI ENTI:**

- REGIONE UMBRIA
 - SERVIZIO PATRIMONIO
 - SERVIZIO RISORSE IDRICHE E RISCHIO IDRAULICO
 - SERVIZIO ENERGIA, QUALITÀ DELL'AMBIENTE, RIFIUTI, ATTIVITÀ ESTRATTIVE, BONIFICA
 - INFRASTRUTTURE PER LA MOBILITÀ E POLITICHE DEL TRASPORTO PUBBLICO
- AGENZIA FORESTALE REGIONALE
- UNIONE DEI COMUNI DEL TRASIMENO - PROVINCIA DI PERUGIA
- UMBRIA TPL E MOBILITA'



Regione Umbria

Giunta Regionale

Spett.le Sviluppumbria S.p.a.
Via Don Bosco, 11
06100 PERUGIA

patrimonio.sviluppumbria@legalmail.it

Documento elettronico sottoscritto
mediante firma digitale e conservato
nel sistema di protocollo informatico
della Regione Umbria

**Oggetto: Conto generale del patrimonio 2019 - Rif. Vs. nota PEC prot. 86
del 07.01.2019.**

GIUNTA REGIONALE

Direzione Regionale
Risorse Finanziarie e Strumentali,
Affari Generali e Riforme, Turismo e
Agenda Digitale

In riferimento alla Vs nota PEC in oggetto richiamata, acquisita al protocollo regionale n. 1472 del 07.01.2019, si trasmettono in allegato il file denominato "Concessioni Regione Umbria 2019" contenente sia la destinazione che il reddito prodotto dai beni dati in locazione ed in concessione onerosa, nonché l'elenco dei beni ceduti gratuitamente attraverso concessione amministrativa o altre forme di utilizzo, ed il file "Conto generale Patrimonio" contenente l'elenco degli immobili regionali oggetto di interventi di manutenzione straordinaria.

Servizio Demanio, Patrimonio,
Prevenzione, Protezione e
Sicurezza

Avv. Marina Balsamo

REGIONE UMBRIA
VIA M. ANGELONI 61
06124 PERUGIA

TEL. 075 504 5886
email:mbalsamoi@regione.umbria.it
pec:direzionerisorse.regione@postacert.umbria.it

Cordiali saluti.

**IL DIRIGENTE DEL SERVIZIO
Avv. Marina Balsamo**

- Allegati n. 2 files

ENTE GESTORE:	REGIONE UMBRIA_SERVIZIO PATRIMONIO
---------------	------------------------------------

Nominativo	Codice Fiscale/Partita IVA	Titolo uso	Oggetto Contratto	Prov.	Comune	Località/Indirizzo	Terreno	Fabbricato	Denominazione Fabbricato/UI	Fg.	Part.	Sub.	Superficie in concessione (mq) terreno	Dati registrazione contratto	Data inizio	Data fine	Canone annuale da contratto €	Canone percepito nell'anno di competenza	Altro (indicare eventuali importi non riferiti al canone specificando la natura nel campo note contratto)	Note Contratto
Cenci Mario		Concessione a titolo oneroso	Fabbricato ad uso residenziale	PG	Perugia	Località San Sisto n. 283		X	C.C. di San Sisto SS220 Km 4+345	281	339	2		4900/2017	01/07/2017	30/06/2021	€ 4.248,00	€ 4.309,74		n. 6 rate € 358,25 e n.6 rate € 360,04 per adeguamento ISTAT
Serapioni Donatella		Concessione a titolo oneroso	Fabbricato ad uso residenziale	PG	Perugia	Località San Sisto n. 283		X	C.C. di San Sisto SS220 Km 4+345	281	339	3		4760/2017	01/04/2017	31/03/2021	€ 3.768,00	€ 3.817,17		n. 3 rate € 316,20 e n.9 rate € 318,73 per adeguamento ISTAT
Moscatelli Maria Croce (vedova di Uva Giovanni)		Concessione a titolo oneroso	Fabbricato ad uso residenziale	PG	Bastia Umbra	Via Campiglione, Strada Statale 147 Assisana		X	C.C. di Campiglione Km 5+535	5	192	5		occupazione sine titolo per un anno determinazione dirigenziale n. 6592 del 25.6.2018	01/07/2018	30/06/2019	€ 2.952,00	€ 2.952,00		Prorogata fino al 31.03.2020 - rata mensile € 246,00
Marri Claudia (ex Brandi)		Affitto	Fabbricato ad uso commerciale	PG	Città Di Castello	Via Guglielmo Marconi n. 8		X	Edificio Via Marconi	147	716	8		determinazione dirigenziale 7592/2017 rinnovo contratto 5307/1999	01/08/2017	31/07/2023	€ 5.149,68	€ 429,14		Avrebbe dovuto pagare 429,14 x 7 mesi e 429,78 x 5 mesi dopo l'adeguamento ISTAT - Pratica all'avvocatura per contenzioso.
ENGINEERING - INGEGNERIA INFORMATICA SPA (locazione ex Mabro-Orvieto)		Affitto	Fabbricato ad uso non residenziale	TR	Orvieto	Loc. Bardano		X	Porzione immobile ex Mabro	87	88	22		occupazione sine titolo	01/01/2019	30/11/2019	€ 8614,20	€ 7896,35		Locazione magazzino per 11 mesi al canone mensile di € 717,85
Consorzio Crescendo		Affitto	Fabbricato ad uso non residenziale	TR	Orvieto	Loc. Bardano		X	Porzione immobile ex Mabro	87	88	10	246,69	occupazione sine titolo	01/01/2019	30.04.2019	€ 5.229,84	€ 0,00		Locale ufficio facente parte del complesso ex Mabro. € 1307,46 per 4 mensilità. Non hanno mai pagato.
Consorzio Crescendo (locale sala server)		Affitto	Fabbricato ad uso non residenziale	TR	Orvieto	Loc. Bardano		X	Porzione immobile ex Mabro	87	88	10	15,94	occupazione sine titolo	01/01/2019	20/06/2020	€ 1.008,00	€ 0,00		Locale server facente parte del complesso ex Mabro. € 84 per 12 mesi. Non hanno mai pagato.
Comune di Città di Castello		Affitto	Fabbricato destinato a servizi	PG	Città Di Castello	Via Guglielmo Marconi n. 8		X	Edificio Via Marconi	147	716	7-9-10		determinazione dirigenziale 1596/2017 rinnovo contratto 5344/2000	01/01/2017	31/12/2022	€ 13.313,76	€ 13.353,70		€ 13.353,70 (importo con aggiornamento ISTAT effettuato dal Comune stesso) Vano ad uso cabina di trasformazione e distribuzione energia elettrica
E-distribuzione S.p.a. (Palazzo Donini)		Affitto	Altro (specificare nel campo note)	PG	Perugia	Corso Vannucci n.16		X	Palazzo Donini					determinazione dirigenziale 5436/2017 rinnovo contratto 5412/2000	08/04/2017	07/04/2023	€ 1.459,68	€ 1.476,14		€ 1.476,14 (importo con aggiornamento ISTAT) Vano ad uso cabina di trasformazione e distribuzione energia elettrica
E-distribuzione (Piegaro)		concessione a titolo oneroso	Altro (specificare nel campo note)	PG	Piegaro	Voc. Acquaioia - Pietrafitta	X	X	Locale tecnico con annessa area pertinenziale	19	981		83	198475/2017	28/06/2017	28/06/2047	€ 100,00	€ 100,00		Locale tecnico adibito a cabina elettrica con annessa area pertinenziale
E-distribuzione (S. Venanzo - Casali Siano - Tartufolo - La Rota)		Concessione a titolo oneroso	Altro (specificare nel campo note)	TR	San Venanzo	Casali Siano, Tartufolo, La Rota	X		costituzione servizi elettrodotto	117 119 143				198996/2017	21/09/2017	20/09/2047	€ 86,00	€ 86,00		Costituzione servizi di elettrodotto su terreni in comune di S. Venanzo (TR)
E-distribuzione (S. Venanzo - voc. Carena)		Concessione a titolo oneroso	Elettrodotto	TR	San Venanzo	Voc. Carena	x		costituzione servizi elettrodotto	36 37	23-24 7-8-9-10- 21-30-45			Atto non ancora sottoscritto		30 anni	€ 104,00	€ 104,00		DGR 889 del 2.8.2018
E-distribuzione (Città di Castello - loc. Vitellesca)		Concessione a titolo oneroso	Elettrodotto	PG	Città di Castello	loc. Vitellesca	x		costituzione servizi elettrodotto	110	191			Atto non ancora sottoscritto		30 anni	€ 38,00	€ 38,00		Costituzione di servizi autorizzata con DGR 1040 del 24.9.2018
E-distribuzione (Foligno - loc. Casone)		Concessione a titolo oneroso	Elettrodotto	PG	Foligno	loc. Casone	x		costituzione servizi elettrodotto	250 295	68-195 195			08.04.2019 registrato a PG il 12.04.2019 n. 8385	08.04.2019	07.04.2049	€ 325,00	€ 325,00		Costituzione di servizi autorizzata con DGR 1354 del 20.11.2017

ENTE GESTORE:	REGIONE UMBRIA_SERVIZIO PATRIMONIO
---------------	------------------------------------

Nominativo	Codice Fiscale/Partita IVA	Titolo uso	Oggetto Contratto	Prov.	Comune	Località/Indirizzo	Terreno	Fabbricato	Denominazione Fabbricato/UI	Fg.	Part.	Sub.	Superficie in concessione (mq) terreno	Dati registrazione contratto	Data inizio	Data fine	Canone annuale da contratto €	Canone percepito nell'anno di competenza	Altro (indicare eventuali importi non riferiti al canone specificando la natura nel campo note contratto)	Note Contratto
Comunità Montana Valnerina		Concessione a titolo oneroso	Vivaio	TR	Arrone	Frazione Castel di Lago snc		X	Vivaio il Lago	7	739			5823 del 26/07/2007 a Perugia al n. 2701/A1 il 26/07/2007	01/06/2006	31/12/2026	€ 0,00	€ 0,00		CONTENZIOSO Contratto risolto per inadempimento contrattuale con DD n. 7248 del 4.8.2016
Comunità Montana Valnerina		Concessione a titolo oneroso	Vivaio	TR	Arrone	Frazione Castel di Lago snc		X	Vivaio il Lago	7	742				01/06/2006	31/12/2026				CONTENZIOSO Contratto risolto per inadempimento contrattuale con DD n. 7248 del 4.8.2016
Comunità Montana Valnerina		Concessione a titolo oneroso	Vivaio	TR	Arrone	Frazione Castel di Lago snc		X	Vivaio il Lago	7	743				01/06/2006	31/12/2026				CONTENZIOSO Contratto risolto per inadempimento contrattuale con DD n. 7248 del 4.8.2016
Comunità Montana Valnerina		Concessione a titolo oneroso	Vivaio	TR	Arrone	Frazione Castel di Lago snc	X			7	125		5.060		01/06/2006	31/12/2026				CONTENZIOSO Contratto risolto per inadempimento contrattuale con DD n. 7248 del 4.8.2016
Comunità Montana Valnerina		Concessione a titolo oneroso	Vivaio	TR	Arrone	Frazione Castel di Lago snc	X			7	129		39.480		01/06/2006	31/12/2026				CONTENZIOSO Contratto risolto per inadempimento contrattuale con DD n. 7248 del 4.8.2016
Comunità Montana Valnerina		Concessione a titolo oneroso	Vivaio	TR	Arrone	Frazione Castel di Lago snc	X			7	740		9.560		01/06/2006	31/12/2026				CONTENZIOSO Contratto risolto per inadempimento contrattuale con DD n. 7248 del 4.8.2016
Comunità Montana Valnerina		Concessione a titolo oneroso	Vivaio	TR	Arrone	Frazione Castel di Lago snc	X			7	741		9.790		01/06/2006	31/12/2026				CONTENZIOSO Contratto risolto per inadempimento contrattuale con DD n. 7248 del 4.8.2016
Comune di Umbertide		Concessione a titolo oneroso	Terreno	PG	Umbertide		X			59	301		662		29/05/2012	28/05/2032	€ 926,34	€ 926,34		Porzione di terreno per la realizzazione di parcheggi ad uso pubblico
Azienda Vivaistica regionale Umbraflor	02493000547	Concessione a titolo gratuito	Vivaio	PG	Assisi		X			168	207		240	Rep. n. 6109 del 08/06/2016 - Reg. al n. 93 Serie 1 il 22/06/2016	01/03/2014	28/02/2034				
Azienda Vivaistica regionale Umbraflor	02493000547	Concessione a titolo gratuito	Vivaio	PG	Assisi		X			168	87		8.940		01/03/2014	28/02/2034				
Azienda Vivaistica regionale Umbraflor	02493000547	Concessione a titolo gratuito	Vivaio	PG	Assisi		X			168	89		68		01/03/2014	28/02/2034				
Azienda Vivaistica regionale Umbraflor	02493000547	Concessione a titolo gratuito	Vivaio	PG	Assisi		X			169	100		260		01/03/2014	28/02/2034				
Azienda Vivaistica regionale Umbraflor	02493000547	Concessione a titolo gratuito	Vivaio	PG	Assisi		X			169	101		200		01/03/2014	28/02/2034				
Azienda Vivaistica regionale Umbraflor	02493000547	Concessione a titolo gratuito	Vivaio	PG	Assisi		X			169	102		4.600		01/03/2014	28/02/2034				
Azienda Vivaistica regionale Umbraflor	02493000547	Concessione a titolo gratuito	Vivaio	PG	Assisi		X			169	102		4.870		01/03/2014	28/02/2034				
Azienda Vivaistica regionale Umbraflor	02493000547	Concessione a titolo gratuito	Vivaio	PG	Assisi		X			169	103		2.630		01/03/2014	28/02/2034				
Azienda Vivaistica regionale Umbraflor	02493000547	Concessione a titolo gratuito	Vivaio	PG	Assisi		X			169	103		900		01/03/2014	28/02/2034				
Azienda Vivaistica regionale Umbraflor	02493000547	Concessione a titolo gratuito	Vivaio	PG	Assisi		X			169	105		5.765		01/03/2014	28/02/2034				
Azienda Vivaistica regionale Umbraflor	02493000547	Concessione a titolo gratuito	Vivaio	PG	Assisi		X			169	105		1.315		01/03/2014	28/02/2034				
Azienda Vivaistica regionale Umbraflor	02493000547	Concessione a titolo gratuito	Vivaio	PG	Assisi		X			169	106		1.690		01/03/2014	28/02/2034				
Azienda Vivaistica regionale Umbraflor	02493000547	Concessione a titolo gratuito	Vivaio	PG	Assisi		X			169	106		2.000		01/03/2014	28/02/2034				
Azienda Vivaistica regionale Umbraflor	02493000547	Concessione a titolo gratuito	Vivaio	PG	Assisi		X			169	107		3.051		01/03/2014	28/02/2034				
Azienda Vivaistica regionale Umbraflor	02493000547	Concessione a titolo gratuito	Vivaio	PG	Assisi		X			169	107		2.339		01/03/2014	28/02/2034				
Azienda Vivaistica regionale Umbraflor	02493000547	Concessione a titolo gratuito	Vivaio	PG	Assisi		X			169	108		2.040		01/03/2014	28/02/2034				
Azienda Vivaistica regionale Umbraflor	02493000547	Concessione a titolo gratuito	Vivaio	PG	Assisi		X			169	108		2.300		01/03/2014	28/02/2034				
Azienda Vivaistica regionale Umbraflor	02493000547	Concessione a titolo gratuito	Vivaio	PG	Assisi		X			169	109		8.950		01/03/2014	28/02/2034				
Azienda Vivaistica regionale Umbraflor	02493000547	Concessione a titolo gratuito	Vivaio	PG	Assisi		X			169	110		1.250		01/03/2014	28/02/2034				
Azienda Vivaistica regionale Umbraflor	02493000547	Concessione a titolo gratuito	Vivaio	PG	Assisi		X			169	111		731		01/03/2014	28/02/2034				
Azienda Vivaistica regionale Umbraflor	02493000547	Concessione a titolo gratuito	Vivaio	PG	Assisi		X			169	111		209		01/03/2014	28/02/2034				
Azienda Vivaistica regionale Umbraflor	02493000547	Concessione a titolo gratuito	Vivaio	PG	Assisi		X			169	112		3.360		01/03/2014	28/02/2034				
Azienda Vivaistica regionale Umbraflor	02493000547	Concessione a titolo gratuito	Vivaio	PG	Assisi		X			169	112		400		01/03/2014	28/02/2034				

ENTE GESTORE:	REGIONE UMBRIA_SERVIZIO PATRIMONIO
---------------	------------------------------------

Nominativo	Codice Fiscale/Partita IVA	Titolo uso	Oggetto Contratto	Prov.	Comune	Località/Indirizzo	Terreno	Fabbricato	Denominazione Fabbricato/UI	Fg.	Part.	Sub.	Superficie in concessione e (mq) terreno	Dati registrazione contratto	Data inizio	Data fine	Canone annuale da contratto €	Canone percepito nell' anno di competenza	Altro (indicare eventuali importi non riferiti al conone specificando la natura nel campo note contratto)	Note Contratto
Azienda Vivaistica regionale Umbrador	02493000547	Concessione a titolo gratuito	Vivaio	PG	Assisi		X			169	113		12.767		01/03/2014	28/02/2034				
Azienda Vivaistica regionale Umbrador	02493000547	Concessione a titolo gratuito	Vivaio	PG	Assisi		X						503		01/03/2014	28/02/2034				
Azienda Vivaistica regionale Umbrador	02493000547	Concessione a titolo gratuito	Vivaio	PG	Assisi		X			169	114		509		01/03/2014	28/02/2034				
Azienda Vivaistica regionale Umbrador	02493000547	Concessione a titolo gratuito	Vivaio	PG	Assisi		X						1.831		01/03/2014	28/02/2034				
Azienda Vivaistica regionale Umbrador	02493000547	Concessione a titolo gratuito	Vivaio	PG	Assisi		X			169	115		400		01/03/2014	28/02/2034				
Azienda Vivaistica regionale Umbrador	02493000547	Concessione a titolo gratuito	Vivaio	PG	Assisi		X			169	116		12.330		01/03/2014	28/02/2034				
Azienda Vivaistica regionale Umbrador	02493000547	Concessione a titolo gratuito	Vivaio	PG	Assisi		X			169	117		48		01/03/2014	28/02/2034				
Azienda Vivaistica regionale Umbrador	02493000547	Concessione a titolo gratuito	Vivaio	PG	Assisi		X			169	119		65		01/03/2014	28/02/2034				
Azienda Vivaistica regionale Umbrador	02493000547	Concessione a titolo gratuito	Vivaio	PG	Assisi		X			169	120		5.800		01/03/2014	28/02/2034				
Azienda Vivaistica regionale Umbrador	02493000547	Concessione a titolo gratuito	Vivaio	PG	Assisi		X			169	121		5.900		01/03/2014	28/02/2034				
Azienda Vivaistica regionale Umbrador	02493000547	Concessione a titolo gratuito	Vivaio	PG	Assisi		X						2.200		01/03/2014	28/02/2034				
Azienda Vivaistica regionale Umbrador	02493000547	Concessione a titolo gratuito	Vivaio	PG	Assisi		X			169	122		3.590		01/03/2014	28/02/2034				
Azienda Vivaistica regionale Umbrador	02493000547	Concessione a titolo gratuito	Vivaio	PG	Assisi		X			169	123		590		01/03/2014	28/02/2034				
Azienda Vivaistica regionale Umbrador	02493000547	Concessione a titolo gratuito	Vivaio	PG	Assisi		X			169	124		811		01/03/2014	28/02/2034				
Azienda Vivaistica regionale Umbrador	02493000547	Concessione a titolo gratuito	Vivaio	PG	Assisi		X						4.969		01/03/2014	28/02/2034				
Azienda Vivaistica regionale Umbrador	02493000547	Concessione a titolo gratuito	Vivaio	PG	Assisi		X			169	125		513		01/03/2014	28/02/2034				
Azienda Vivaistica regionale Umbrador	02493000547	Concessione a titolo gratuito	Vivaio	PG	Assisi		X						1.437		01/03/2014	28/02/2034				
Azienda Vivaistica regionale Umbrador	02493000547	Concessione a titolo gratuito	Vivaio	PG	Assisi		X			169	126		3.570		01/03/2014	28/02/2034				
Azienda Vivaistica regionale Umbrador	02493000547	Concessione a titolo gratuito	Vivaio	PG	Assisi		X			169	127		3.600		01/03/2014	28/02/2034				
Azienda Vivaistica regionale Umbrador	02493000547	Concessione a titolo gratuito	Vivaio	PG	Assisi		X						5.000		01/03/2014	28/02/2034				
Azienda Vivaistica regionale Umbrador	02493000547	Concessione a titolo gratuito	Vivaio	PG	Assisi		X			169	128		1.000		01/03/2014	28/02/2034				
Azienda Vivaistica regionale Umbrador	02493000547	Concessione a titolo gratuito	Vivaio	PG	Assisi		X			169	129		11.800		01/03/2014	28/02/2034				
Azienda Vivaistica regionale Umbrador	02493000547	Concessione a titolo gratuito	Vivaio	PG	Assisi		X			169	130		1.270		01/03/2014	28/02/2034				
Azienda Vivaistica regionale Umbrador	02493000547	Concessione a titolo gratuito	Vivaio	PG	Assisi		X			169	131		100		01/03/2014	28/02/2034				
Azienda Vivaistica regionale Umbrador	02493000547	Concessione a titolo gratuito	Vivaio	PG	Assisi		X			169	132		10		01/03/2014	28/02/2034				
Azienda Vivaistica regionale Umbrador	02493000547	Concessione a titolo gratuito	Vivaio	PG	Assisi		X			169	133		9.797		01/03/2014	28/02/2034				
Azienda Vivaistica regionale Umbrador	02493000547	Concessione a titolo gratuito	Vivaio	PG	Assisi		X			169	134		9.710		01/03/2014	28/02/2034				
Azienda Vivaistica regionale Umbrador	02493000547	Concessione a titolo gratuito	Vivaio	PG	Assisi		X			169	135		9.300		01/03/2014	28/02/2034				
Azienda Vivaistica regionale Umbrador	02493000547	Concessione a titolo gratuito	Vivaio	PG	Assisi		X			169	136		2.500		01/03/2014	28/02/2034				
Azienda Vivaistica regionale Umbrador	02493000547	Concessione a titolo gratuito	Vivaio	PG	Assisi		X						3.560		01/03/2014	28/02/2034				
Azienda Vivaistica regionale Umbrador	02493000547	Concessione a titolo gratuito	Vivaio	PG	Assisi		X			169	137		4.160		01/03/2014	28/02/2034				
Azienda Vivaistica regionale Umbrador	02493000547	Concessione a titolo gratuito	Vivaio	PG	Assisi		X			169	138		4.570		01/03/2014	28/02/2034				
Azienda Vivaistica regionale Umbrador	02493000547	Concessione a titolo gratuito	Vivaio	PG	Assisi		X			169	139		300		01/03/2014	28/02/2034				
Azienda Vivaistica regionale Umbrador	02493000547	Concessione a titolo gratuito	Vivaio	PG	Assisi		X						100		01/03/2014	28/02/2034				
Azienda Vivaistica regionale Umbrador	02493000547	Concessione a titolo gratuito	Vivaio	PG	Assisi		X			169	140		5.600		01/03/2014	28/02/2034				
Azienda Vivaistica regionale Umbrador	02493000547	Concessione a titolo gratuito	Vivaio	PG	Assisi		X			169	141		500		01/03/2014	28/02/2034				
Azienda Vivaistica regionale Umbrador	02493000547	Concessione a titolo gratuito	Vivaio	PG	Assisi		X			169	142		5.770		01/03/2014	28/02/2034				
Azienda Vivaistica regionale Umbrador	02493000547	Concessione a titolo gratuito	Vivaio	PG	Assisi		X			169	143		8.313		01/03/2014	28/02/2034				
Azienda Vivaistica regionale Umbrador	02493000547	Concessione a titolo gratuito	Vivaio	PG	Assisi		X			169	144		100		01/03/2014	28/02/2034				
Azienda Vivaistica regionale Umbrador	02493000547	Concessione a titolo gratuito	Vivaio	PG	Assisi		X						50		01/03/2014	28/02/2034				
Azienda Vivaistica regionale Umbrador	02493000547	Concessione a titolo gratuito	Vivaio	PG	Assisi		X			169	145		55		01/03/2014	28/02/2034				
Azienda Vivaistica regionale Umbrador	02493000547	Concessione a titolo gratuito	Vivaio	PG	Assisi		X			169	146		100		01/03/2014	28/02/2034				
Azienda Vivaistica regionale Umbrador	02493000547	Concessione a titolo gratuito	Vivaio	PG	Assisi		X			169	147		380		01/03/2014	28/02/2034				
Azienda Vivaistica regionale Umbrador	02493000547	Concessione a titolo gratuito	Vivaio	PG	Assisi		X			169	148		400		01/03/2014	28/02/2034				

ENTE GESTORE:	REGIONE UMBRIA_SERVIZIO PATRIMONIO
---------------	------------------------------------

Nominativo	Codice Fiscale/Partita IVA	Titolo uso	Oggetto Contratto	Prov.	Comune	Località/Indirizzo	Terreno	Fabbricato	Denominazione Fabbricato/UI	Fg.	Part.	Sub.	Superficie in concessione e (mq) terreno	Dati registrazione contratto	Data inizio	Data fine	Canone annuale da contratto €	Canone percepito nell' anno di competenza	Altro (indicare eventuali importi non riferiti al conone specificando la natura nel campo note contratto)	Note Contratto
Azienda Vivaistica regionale Umbrador	02493000547	Concessione a titolo gratuito	Vivaio	PG	Assisi		X						1.210		01/03/2014	28/02/2034				
Azienda Vivaistica regionale Umbrador	02493000547	Concessione a titolo gratuito	Vivaio	PG	Assisi		X			169	167		3.000		01/03/2014	28/02/2034				
Azienda Vivaistica regionale Umbrador	02493000547	Concessione a titolo gratuito	Vivaio	PG	Assisi		X			169	168		1.731		01/03/2014	28/02/2034				
Azienda Vivaistica regionale Umbrador	02493000547	Concessione a titolo gratuito	Vivaio	PG	Assisi		X						509		01/03/2014	28/02/2034				
Azienda Vivaistica regionale Umbrador	02493000547	Concessione a titolo gratuito	Vivaio	PG	Assisi		X			169	169		2.300		01/03/2014	28/02/2034				
Azienda Vivaistica regionale Umbrador	02493000547	Concessione a titolo gratuito	Vivaio	PG	Assisi		X			169	173		1.600		01/03/2014	28/02/2034				
Azienda Vivaistica regionale Umbrador	02493000547	Concessione a titolo gratuito	Vivaio	PG	Assisi		X						1.000		01/03/2014	28/02/2034				
Azienda Vivaistica regionale Umbrador	02493000547	Concessione a titolo gratuito	Vivaio	PG	Assisi		X			169	174		1.200		01/03/2014	28/02/2034				
Azienda Vivaistica regionale Umbrador	02493000547	Concessione a titolo gratuito	Vivaio	PG	Assisi		X			169	178		530		01/03/2014	28/02/2034				
Azienda Vivaistica regionale Umbrador	02493000547	Concessione a titolo gratuito	Vivaio	PG	Assisi		X			169	179		200		01/03/2014	28/02/2034				
Azienda Vivaistica regionale Umbrador	02493000547	Concessione a titolo gratuito	Vivaio	PG	Assisi		X			169	180		170		01/03/2014	28/02/2034				
Azienda Vivaistica regionale Umbrador	02493000547	Concessione a titolo gratuito	Vivaio	PG	Assisi		X			169	181		300		01/03/2014	28/02/2034				
Azienda Vivaistica regionale Umbrador	02493000547	Concessione a titolo gratuito	Vivaio	PG	Assisi		X			169	182		50		01/03/2014	28/02/2034				
Azienda Vivaistica regionale Umbrador	02493000547	Concessione a titolo gratuito	Vivaio	PG	Assisi		X			169	183		40		01/03/2014	28/02/2034				
Azienda Vivaistica regionale Umbrador	02493000547	Concessione a titolo gratuito	Vivaio	PG	Assisi		X			169	46		10.000		01/03/2014	28/02/2034				
Azienda Vivaistica regionale Umbrador	02493000547	Concessione a titolo gratuito	Vivaio	PG	Assisi		X						4.910		01/03/2014	28/02/2034				
Azienda Vivaistica regionale Umbrador	02493000547	Concessione a titolo gratuito	Vivaio	PG	Assisi		X			169	47		16.600		01/03/2014	28/02/2034				
Azienda Vivaistica regionale Umbrador	02493000547	Concessione a titolo gratuito	Vivaio	PG	Assisi		X						20.740		01/03/2014	28/02/2034				
Azienda Vivaistica regionale Umbrador	02493000547	Concessione a titolo gratuito	Vivaio	PG	Assisi		X			169	48		7.230		01/03/2014	28/02/2034				
Azienda Vivaistica regionale Umbrador	02493000547	Concessione a titolo gratuito	Vivaio	PG	Assisi		X			169	55		38		01/03/2014	28/02/2034				
Azienda Vivaistica regionale Umbrador	02493000547	Concessione a titolo gratuito	Vivaio	PG	Assisi		X			169	554		13.630		01/03/2014	28/02/2034				
Azienda Vivaistica regionale Umbrador	02493000547	Concessione a titolo gratuito	Vivaio	PG	Assisi		X			169	555		140		01/03/2014	28/02/2034				
Azienda Vivaistica regionale Umbrador	02493000547	Concessione a titolo gratuito	Vivaio	PG	Assisi		X			169	560		7.250		01/03/2014	28/02/2034				
Azienda Vivaistica regionale Umbrador	02493000547	Concessione a titolo gratuito	Vivaio	PG	Assisi		X			169	561		19.360		01/03/2014	28/02/2034				
Azienda Vivaistica regionale Umbrador	02493000547	Concessione a titolo gratuito	Vivaio	PG	Assisi		X			169	57		1.000		01/03/2014	28/02/2034				
Azienda Vivaistica regionale Umbrador	02493000547	Concessione a titolo gratuito	Vivaio	PG	Assisi		X						2.760		01/03/2014	28/02/2034				
Azienda Vivaistica regionale Umbrador	02493000547	Concessione a titolo gratuito	Vivaio	PG	Assisi		X			169	58		1.400		01/03/2014	28/02/2034				
Azienda Vivaistica regionale Umbrador	02493000547	Concessione a titolo gratuito	Vivaio	PG	Assisi		X						9.830		01/03/2014	28/02/2034				
Azienda Vivaistica regionale Umbrador	02493000547	Concessione a titolo gratuito	Vivaio	PG	Assisi		X			169	59		3.700		01/03/2014	28/02/2034				
Azienda Vivaistica regionale Umbrador	02493000547	Concessione a titolo gratuito	Vivaio	PG	Assisi		X			169	60		1.151		01/03/2014	28/02/2034				
Azienda Vivaistica regionale Umbrador	02493000547	Concessione a titolo gratuito	Vivaio	PG	Assisi		X						6.699		01/03/2014	28/02/2034				
Azienda Vivaistica regionale Umbrador	02493000547	Concessione a titolo gratuito	Vivaio	PG	Assisi		X			169	69		1.480		01/03/2014	28/02/2034				
Azienda Vivaistica regionale Umbrador	02493000547	Concessione a titolo gratuito	Vivaio	PG	Assisi		X			169	70		5.080		01/03/2014	28/02/2034				
Azienda Vivaistica regionale Umbrador	02493000547	Concessione a titolo gratuito	Vivaio	PG	Assisi		X			169	75		6.740		01/03/2014	28/02/2034				
Azienda Vivaistica regionale Umbrador	02493000547	Concessione a titolo gratuito	Vivaio	PG	Assisi		X			169	76		8.820		01/03/2014	28/02/2034				
Azienda Vivaistica regionale Umbrador	02493000547	Concessione a titolo gratuito	Vivaio	PG	Assisi		X			169	79		6.440		01/03/2014	28/02/2034				
Azienda Vivaistica regionale Umbrador	02493000547	Concessione a titolo gratuito	Vivaio	PG	Assisi		X			169	81		1.660		01/03/2014	28/02/2034				
Azienda Vivaistica regionale Umbrador	02493000547	Concessione a titolo gratuito	Vivaio	PG	Assisi		X			169	89		4.420		01/03/2014	28/02/2034				
Azienda Vivaistica regionale Umbrador	02493000547	Concessione a titolo gratuito	Vivaio	PG	Assisi		X			169	90		4.640		01/03/2014	28/02/2034				
Azienda Vivaistica regionale Umbrador	02493000547	Concessione a titolo gratuito	Vivaio	PG	Assisi		X			169	91		2.820		01/03/2014	28/02/2034				
Azienda Vivaistica regionale Umbrador	02493000547	Concessione a titolo gratuito	Vivaio	PG	Assisi		X						4.200		01/03/2014	28/02/2034				
Azienda Vivaistica regionale Umbrador	02493000547	Concessione a titolo gratuito	Vivaio	PG	Assisi		X			169	92		4.890		01/03/2014	28/02/2034				
Azienda Vivaistica regionale Umbrador	02493000547	Concessione a titolo gratuito	Vivaio	PG	Assisi		X			169	93		19.977		01/03/2014	28/02/2034				
Azienda Vivaistica regionale Umbrador	02493000547	Concessione a titolo gratuito	Vivaio	PG	Assisi		X						1.623		01/03/2014	28/02/2034				

ENTE GESTORE:	REGIONE UMBRIA_SERVIZIO PATRIMONIO
---------------	------------------------------------

Nominativo	Codice Fiscale/Partita IVA	Titolo uso	Oggetto Contratto	Prov.	Comune	Località/Indirizzo	Terreno	Fabbricato	Denominazione Fabbricato/UI	Fg.	Part.	Sub.	Superficie in concessione e (mq) terreno	Dati registrazione contratto	Data inizio	Data fine	Canone annuale da contratto €	Canone percepito nell' anno di competenza	Altro (indicare eventuali importi non riferiti al conone specificando la natura nel campo note contratto)	Note Contratto
Azienda Vivaistica regionale Umbrator	02493000547	Concessione a titolo gratuito	Vivaio	PG	Assisi		X			169	94		560		01/03/2014	28/02/2034				
Azienda Vivaistica regionale Umbrator	02493000547	Concessione a titolo gratuito	Vivaio	PG	Assisi		X			169	95		490		01/03/2014	28/02/2034				
Azienda Vivaistica regionale Umbrator	02493000547	Concessione a titolo gratuito	Vivaio	PG	Assisi		X			169	96		520		01/03/2014	28/02/2034				
Azienda Vivaistica regionale Umbrator	02493000547	Concessione a titolo gratuito	Vivaio	PG	Assisi		X			169	97		670		01/03/2014	28/02/2034				
Azienda Vivaistica regionale Umbrator	02493000547	Concessione a titolo gratuito	Vivaio	PG	Assisi		X			169	98		300		01/03/2014	28/02/2034				
Azienda Vivaistica regionale Umbrator	02493000547	Concessione a titolo gratuito	Vivaio	PG	Assisi		X			169	98		550		01/03/2014	28/02/2034				
Azienda Vivaistica regionale Umbrator	02493000547	Concessione a titolo gratuito	Vivaio	PG	Assisi		X			169	98		300		01/03/2014	28/02/2034				
Azienda Vivaistica regionale Umbrator	02493000547	Concessione a titolo gratuito	Vivaio	PG	Assisi		X			169	99		360		01/03/2014	28/02/2034				
Azienda Vivaistica regionale Umbrator	02493000547	Concessione a titolo gratuito	Vivaio	PG	Assisi		X			169	99		100		01/03/2014	28/02/2034				
Azienda Vivaistica regionale Umbrator	02493000547	Concessione a titolo gratuito	Vivaio	PG	Assisi		X			170	114		3.230		01/03/2014	28/02/2034				
Azienda Vivaistica regionale Umbrator	02493000547	Concessione a titolo gratuito	Vivaio	PG	Assisi		X			170	118		1.950		01/03/2014	28/02/2034				
Azienda Vivaistica regionale Umbrator	02493000547	Concessione a titolo gratuito	Vivaio	PG	Assisi		X			170	119		3.100		01/03/2014	28/02/2034				
Azienda Vivaistica regionale Umbrator	02493000547	Concessione a titolo gratuito	Vivaio	PG	Assisi		X			170	120		3.120		01/03/2014	28/02/2034				
Azienda Vivaistica regionale Umbrator	02493000547	Concessione a titolo gratuito	Vivaio	PG	Assisi		X			170	121		2.600		01/03/2014	28/02/2034				
Azienda Vivaistica regionale Umbrator	02493000547	Concessione a titolo gratuito	Vivaio	PG	Assisi		X			170	125		5.230		01/03/2014	28/02/2034				
Azienda Vivaistica regionale Umbrator	02493000547	Concessione a titolo gratuito	Vivaio	PG	Assisi		X			170	126		3.740		01/03/2014	28/02/2034				
Azienda Vivaistica regionale Umbrator	02493000547	Concessione a titolo gratuito	Vivaio	PG	Assisi		X			170	127		5.280		01/03/2014	28/02/2034				
Azienda Vivaistica regionale Umbrator	02493000547	Concessione a titolo gratuito	Vivaio	PG	Assisi		X			170	133		9.400		01/03/2014	28/02/2034				
Azienda Vivaistica regionale Umbrator	02493000547	Concessione a titolo gratuito	Vivaio	PG	Assisi		X			170	135		6.030		01/03/2014	28/02/2034				
Azienda Vivaistica regionale Umbrator	02493000547	Concessione a titolo gratuito	Vivaio	PG	Assisi		X			170	137		4.120		01/03/2014	28/02/2034				
Azienda Vivaistica regionale Umbrator	02493000547	Concessione a titolo gratuito	Vivaio	PG	Assisi		X			170	138		4.720		01/03/2014	28/02/2034				
Azienda Vivaistica regionale Umbrator	02493000547	Concessione a titolo gratuito	Vivaio	PG	Assisi		X			170	140		9.970		01/03/2014	28/02/2034				
Azienda Vivaistica regionale Umbrator	02493000547	Concessione a titolo gratuito	Vivaio	PG	Assisi		X			170	141		4.200		01/03/2014	28/02/2034				
Azienda Vivaistica regionale Umbrator	02493000547	Concessione a titolo gratuito	Vivaio	PG	Assisi		X			170	141		290		01/03/2014	28/02/2034				
Azienda Vivaistica regionale Umbrator	02493000547	Concessione a titolo gratuito	Vivaio	PG	Assisi		X			170	142		4.700		01/03/2014	28/02/2034				
Azienda Vivaistica regionale Umbrator	02493000547	Concessione a titolo gratuito	Vivaio	PG	Assisi		X			170	143		8.690		01/03/2014	28/02/2034				
Azienda Vivaistica regionale Umbrator	02493000547	Concessione a titolo gratuito	Vivaio	PG	Assisi		X			170	143		26.900		01/03/2014	28/02/2034				
Azienda Vivaistica regionale Umbrator	02493000547	Concessione a titolo gratuito	Vivaio	PG	Assisi		X			170	144		810		01/03/2014	28/02/2034				
Azienda Vivaistica regionale Umbrator	02493000547	Concessione a titolo gratuito	Vivaio	PG	Assisi		X			170	144		810		01/03/2014	28/02/2034				
Azienda Vivaistica regionale Umbrator	02493000547	Concessione a titolo gratuito	Vivaio	PG	Assisi		X			170	152		3.360		01/03/2014	28/02/2034				
Azienda Vivaistica regionale Umbrator	02493000547	Concessione a titolo gratuito	Vivaio	PG	Assisi		X			170	170		1.218		01/03/2014	28/02/2034				
Azienda Vivaistica regionale Umbrator	02493000547	Concessione a titolo gratuito	Vivaio	PG	Assisi		X			170	170		11.162		01/03/2014	28/02/2034				
Azienda Vivaistica regionale Umbrator	02493000547	Concessione a titolo gratuito	Vivaio	PG	Assisi		X			170	171		2.160		01/03/2014	28/02/2034				
Azienda Vivaistica regionale Umbrator	02493000547	Concessione a titolo gratuito	Vivaio	PG	Assisi		X			170	579		4.955		01/03/2014	28/02/2034				
Azienda Vivaistica regionale Umbrator	02493000547	Concessione a titolo gratuito	Vivaio	PG	Assisi		X			170	581		1.053		01/03/2014	28/02/2034				
Azienda Vivaistica regionale Umbrator	02493000547	Concessione a titolo gratuito	Vivaio	PG	Assisi		X			170	582		752		01/03/2014	28/02/2034				
Azienda Vivaistica regionale Umbrator	02493000547	Concessione a titolo gratuito	Vivaio	PG	Assisi		X			170	584		89		01/03/2014	28/02/2034				
Azienda Vivaistica regionale Umbrator	02493000547	Concessione a titolo gratuito	Vivaio	PG	Assisi		X			170	588		3.525		01/03/2014	28/02/2034				
Azienda Vivaistica regionale Umbrator	02493000547	Concessione a titolo gratuito	Vivaio	PG	Assisi		X			170	589		1.617		01/03/2014	28/02/2034				
Azienda Vivaistica regionale Umbrator	02493000547	Concessione a titolo gratuito	Vivaio	PG	Assisi		X			170	590		1.238		01/03/2014	28/02/2034				
Azienda Vivaistica regionale Umbrator	02493000547	Concessione a titolo gratuito	Vivaio	PG	Assisi		X			170	593		2.255		01/03/2014	28/02/2034				
Azienda Vivaistica regionale Umbrator	02493000547	Concessione a titolo gratuito	Vivaio	PG	Assisi		X			170	595		1.753		01/03/2014	28/02/2034				
Azienda Vivaistica regionale Umbrator	02493000547	Concessione a titolo gratuito	Vivaio	PG	Assisi		X			170	596		1.476		01/03/2014	28/02/2034				
Azienda Vivaistica regionale Umbrator	02493000547	Concessione a titolo gratuito	Vivaio	PG	Assisi		X			170	597		1.461		01/03/2014	28/02/2034				

ENTE GESTORE:	REGIONE UMBRIA_SERVIZIO PATRIMONIO
---------------	------------------------------------

Nominativo	Codice Fiscale/Partita IVA	Titolo uso	Oggetto Contratto	Prov.	Comune	Località/Indirizzo	Terreno	Fabbricato	Denominazione Fabbricato/UI	Fg.	Part.	Sub.	Superficie in concessione e (mq) terreno	Dati registrazione contratto	Data inizio	Data fine	Canone annuale da contratto €	Canone percepito nell' anno di competenza	Altro (indicare eventuali importi non riferiti al conone specificando la natura nel campo note contratto)	Note Contratto
Azienda Vivaistica regionale Umbrador	02493000547	Concessione a titolo gratuito	Vivaio	PG	Assisi		X			170	598		2.963		01/03/2014	28/02/2034				
Azienda Vivaistica regionale Umbrador	02493000547	Concessione a titolo gratuito	Vivaio	PG	Assisi		X			170	599		70		01/03/2014	28/02/2034				
Azienda Vivaistica regionale Umbrador	02493000547	Concessione a titolo gratuito	Vivaio	PG	Assisi		X			170	60		8.200		01/03/2014	28/02/2034				
Azienda Vivaistica regionale Umbrador	02493000547	Concessione a titolo gratuito	Vivaio	PG	Assisi		X						1.230		01/03/2014	28/02/2034				
Azienda Vivaistica regionale Umbrador	02493000547	Concessione a titolo gratuito	Vivaio	PG	Assisi		X			170	607		3.877		01/03/2014	28/02/2034				
Azienda Vivaistica regionale Umbrador	02493000547	Concessione a titolo gratuito	Vivaio	PG	Assisi		X			170	608		926		01/03/2014	28/02/2034				
Azienda Vivaistica regionale Umbrador	02493000547	Concessione a titolo gratuito	Vivaio	PG	Assisi		X			170	609		347		01/03/2014	28/02/2034				
Azienda Vivaistica regionale Umbrador	02493000547	Concessione a titolo gratuito	Vivaio	PG	Assisi		X			170	610		18.992		01/03/2014	28/02/2034				
Azienda Vivaistica regionale Umbrador	02493000547	Concessione a titolo gratuito	Vivaio	PG	Assisi		X			170	611		588		01/03/2014	28/02/2034				
Azienda Vivaistica regionale Umbrador	02493000547	Concessione a titolo gratuito	Vivaio	PG	Assisi		X			170	612		7.457		01/03/2014	28/02/2034				
Azienda Vivaistica regionale Umbrador	02493000547	Concessione a titolo gratuito	Vivaio	PG	Assisi		X			170	613		123		01/03/2014	28/02/2034				
Azienda Vivaistica regionale Umbrador	02493000547	Concessione a titolo gratuito	Vivaio	PG	Assisi		X			170	615		4.646		01/03/2014	28/02/2034				
Azienda Vivaistica regionale Umbrador	02493000547	Concessione a titolo gratuito	Vivaio	PG	Assisi		X			170	616		1.052		01/03/2014	28/02/2034				
Azienda Vivaistica regionale Umbrador	02493000547	Concessione a titolo gratuito	Vivaio	PG	Assisi		X			170	617		95		01/03/2014	28/02/2034				
Azienda Vivaistica regionale Umbrador	02493000547	Concessione a titolo gratuito	Vivaio	PG	Assisi		X			170	618		3.527		01/03/2014	28/02/2034				
Azienda Vivaistica regionale Umbrador	02493000547	Concessione a titolo gratuito	Vivaio	PG	Assisi		X			170	619		907		01/03/2014	28/02/2034				
Azienda Vivaistica regionale Umbrador	02493000547	Concessione a titolo gratuito	Vivaio	PG	Assisi		X			170	620		956		01/03/2014	28/02/2034				
Azienda Vivaistica regionale Umbrador	02493000547	Concessione a titolo gratuito	Vivaio	PG	Assisi		X			170	621		5.146		01/03/2014	28/02/2034				
Azienda Vivaistica regionale Umbrador	02493000547	Concessione a titolo gratuito	Vivaio	PG	Assisi		X			170	622		634		01/03/2014	28/02/2034				
Azienda Vivaistica regionale Umbrador	02493000547	Concessione a titolo gratuito	Vivaio	PG	Assisi		X			170	623		1.305		01/03/2014	28/02/2034				
Azienda Vivaistica regionale Umbrador	02493000547	Concessione a titolo gratuito	Vivaio	PG	Assisi		X			170	624		5		01/03/2014	28/02/2034				
Azienda Vivaistica regionale Umbrador	02493000547	Concessione a titolo gratuito	Vivaio	PG	Assisi		X			170	625		3.325		01/03/2014	28/02/2034				
Azienda Vivaistica regionale Umbrador	02493000547	Concessione a titolo gratuito	Vivaio	PG	Assisi		X			170	626		145		01/03/2014	28/02/2034				
Azienda Vivaistica regionale Umbrador	02493000547	Concessione a titolo gratuito	Vivaio	PG	Assisi		X			170	633		6.724		01/03/2014	28/02/2034				
Azienda Vivaistica regionale Umbrador	02493000547	Concessione a titolo gratuito	Vivaio	PG	Assisi		X			170	635		1.253		01/03/2014	28/02/2034				
Azienda Vivaistica regionale Umbrador	02493000547	Concessione a titolo gratuito	Vivaio	PG	Assisi		X			170	636		1.469		01/03/2014	28/02/2034				
Azienda Vivaistica regionale Umbrador	02493000547	Concessione a titolo gratuito	Vivaio	PG	Assisi		X			170	637		326		01/03/2014	28/02/2034				
Azienda Vivaistica regionale Umbrador	02493000547	Concessione a titolo gratuito	Vivaio	PG	Assisi		X			170	638		3.610		01/03/2014	28/02/2034				
Azienda Vivaistica regionale Umbrador	02493000547	Concessione a titolo gratuito	Vivaio	PG	Assisi		X			170	640		917		01/03/2014	28/02/2034				
Azienda Vivaistica regionale Umbrador	02493000547	Concessione a titolo gratuito	Vivaio	PG	Assisi		X			171	152		84.020		01/03/2014	28/02/2034				
Azienda Vivaistica regionale Umbrador	02493000547	Concessione a titolo gratuito	Vivaio	PG	Assisi		X			171	339		1.880		01/03/2014	28/02/2034				
Azienda Vivaistica regionale Umbrador	02493000547	Concessione a titolo gratuito	Vivaio	PG	Assisi		X			171	927		2.304		01/03/2014	28/02/2034				
Azienda Vivaistica regionale Umbrador	02493000547	Concessione a titolo gratuito	Vivaio	PG	Assisi		X			171	954		42.157		01/03/2014	28/02/2034				
Azienda Vivaistica regionale Umbrador	02493000547	Concessione a titolo gratuito	Vivaio	PG	Assisi		X			171	955		77		01/03/2014	28/02/2034				
Azienda Vivaistica regionale Umbrador	02493000547	Concessione a titolo gratuito	Vivaio	PG	Bevagna		X			14	22		25.700		01/03/2014	28/02/2034				
Azienda Vivaistica regionale Umbrador	02493000547	Concessione a titolo gratuito	Vivaio	PG	Cannara		X			11	558		191.226		01/03/2014	28/02/2034				
Azienda Vivaistica regionale Umbrador	02493000547	Concessione a titolo gratuito	Vivaio	PG	Cannara		X			11	559		424		01/03/2014	28/02/2034				
Azienda Vivaistica regionale Umbrador	02493000547	Concessione a titolo gratuito	Vivaio	PG	Cannara		X			2	59		53.551		01/03/2014	28/02/2034				
Azienda Vivaistica regionale Umbrador	02493000547	Concessione a titolo gratuito	Vivaio	PG	Cannara		X			2	90		600		01/03/2014	28/02/2034				
Azienda Vivaistica regionale Umbrador	02493000547	Concessione a titolo gratuito	Vivaio	PG	Spello		X			17	1		3.000		01/03/2014	28/02/2034				
Azienda Vivaistica regionale Umbrador	02493000547	Concessione a titolo gratuito	Vivaio	PG	Spello		X			17	167		17.570		01/03/2014	28/02/2034				
Azienda Vivaistica regionale Umbrador	02493000547	Concessione a titolo gratuito	Vivaio	PG	Spello		X			17	3		31.780		01/03/2014	28/02/2034				
Azienda Vivaistica regionale Umbrador	02493000547	Concessione a titolo gratuito	Vivaio	PG	Spello		X			17	35		10.540		01/03/2014	28/02/2034				
Azienda Vivaistica regionale Umbrador	02493000547	Concessione a titolo gratuito	Vivaio	PG	Spello		X			17	36		12.680		01/03/2014	28/02/2034				

ENTE GESTORE:	REGIONE UMBRIA_SERVIZIO PATRIMONIO
---------------	------------------------------------

Nominativo	Codice Fiscale/Partita IVA	Titolo uso	Oggetto Contratto	Prov.	Comune	Località/Indirizzo	Terreno	Fabbricato	Denominazione Fabbricato/UI	Fg.	Part.	Sub.	Superficie in concessione e (mq) terreno	Dati registrazione contratto	Data inizio	Data fine	Canone annuale da contratto €	Canone percepito nell' anno di competenza	Altro (indicare eventuali importi non riferiti al conone specificando la natura nel campo note contratto)	Note Contratto
Azienda Vivaistica regionale Umbraflor	02493000547	Concessione a titolo gratuito	Vivaio	PG	Spello		X			17	39		7.570		01/03/2014	28/02/2034				
Azienda Vivaistica regionale Umbraflor	02493000547	Concessione a titolo gratuito	Vivaio	PG	Spello		X			17	41		7.430		01/03/2014	28/02/2034				
Azienda Vivaistica regionale Umbraflor	02493000547	Concessione a titolo gratuito	Vivaio	PG	Spello		X			17	458		16.207		01/03/2014	28/02/2034				
Azienda Vivaistica regionale Umbraflor	02493000547	Concessione a titolo gratuito	Vivaio	PG	Spello		X			17	459		1.595		01/03/2014	28/02/2034				
Azienda Vivaistica regionale Umbraflor	02493000547	Concessione a titolo gratuito	Vivaio	PG	Spello		X			17	460		965		01/03/2014	28/02/2034				
Azienda Vivaistica regionale Umbraflor	02493000547	Concessione a titolo gratuito	Vivaio	PG	Spello		X			17	461		2.064		01/03/2014	28/02/2034				
Azienda Vivaistica regionale Umbraflor	02493000547	Concessione a titolo gratuito	Vivaio	PG	Spello		X			17	462		619		01/03/2014	28/02/2034				
Azienda Vivaistica regionale Umbraflor	02493000547	Concessione a titolo gratuito	Vivaio	PG	Spello		X			17	463		16.774		01/03/2014	28/02/2034				
Azienda Vivaistica regionale Umbraflor	02493000547	Concessione a titolo gratuito	Vivaio	PG	Spello		X			17	464		2.224		01/03/2014	28/02/2034				
Azienda Vivaistica regionale Umbraflor	02493000547	Concessione a titolo gratuito	Vivaio	PG	Spello		X			17	465		972		01/03/2014	28/02/2034				
Azienda Vivaistica regionale Umbraflor	02493000547	Concessione a titolo gratuito	Vivaio	PG	Spello		X			17	5		950		01/03/2014	28/02/2034				
Azienda Vivaistica regionale Umbraflor	02493000547	Concessione a titolo gratuito	Vivaio	PG	Spello		X			17	502		22.790		01/03/2014	28/02/2034				
Azienda Vivaistica regionale Umbraflor	02493000547	Concessione a titolo gratuito	Vivaio	PG	Spello		X			17	503		380		01/03/2014	28/02/2034				
Azienda Vivaistica regionale Umbraflor	02493000547	Concessione a titolo gratuito	Vivaio	PG	Spello		X			18	1		1.960		01/03/2014	28/02/2034				
Azienda Vivaistica regionale Umbraflor	02493000547	Concessione a titolo gratuito	Vivaio	PG	Spello		X			18	10		2.150		01/03/2014	28/02/2034				
Azienda Vivaistica regionale Umbraflor	02493000547	Concessione a titolo gratuito	Vivaio	PG	Spello		X			18	103		3.900		01/03/2014	28/02/2034				
Azienda Vivaistica regionale Umbraflor	02493000547	Concessione a titolo gratuito	Vivaio	PG	Spello		X			18	12		2.070		01/03/2014	28/02/2034				
Azienda Vivaistica regionale Umbraflor	02493000547	Concessione a titolo gratuito	Vivaio	PG	Spello		X			18	13		7.130		01/03/2014	28/02/2034				
Azienda Vivaistica regionale Umbraflor	02493000547	Concessione a titolo gratuito	Vivaio	PG	Spello		X			18	23		46.200		01/03/2014	28/02/2034				
Azienda Vivaistica regionale Umbraflor	02493000547	Concessione a titolo gratuito	Vivaio	PG	Spello		X			18	23		20.040		01/03/2014	28/02/2034				
Azienda Vivaistica regionale Umbraflor	02493000547	Concessione a titolo gratuito	Vivaio	PG	Spello		X			18	301		33.600		01/03/2014	28/02/2034				
Azienda Vivaistica regionale Umbraflor	02493000547	Concessione a titolo gratuito	Vivaio	PG	Spello		X			18	301		46.856		01/03/2014	28/02/2034				
Azienda Vivaistica regionale Umbraflor	02493000547	Concessione a titolo gratuito	Vivaio	PG	Spello		X			18	302		500		01/03/2014	28/02/2034				
Azienda Vivaistica regionale Umbraflor	02493000547	Concessione a titolo gratuito	Vivaio	PG	Spello		X			18	302		80		01/03/2014	28/02/2034				
Azienda Vivaistica regionale Umbraflor	02493000547	Concessione a titolo gratuito	Vivaio	PG	Spello		X			18	303		104		01/03/2014	28/02/2034				
Azienda Vivaistica regionale Umbraflor	02493000547	Concessione a titolo gratuito	Vivaio	PG	Spello		X			18	304		800		01/03/2014	28/02/2034				
Azienda Vivaistica regionale Umbraflor	02493000547	Concessione a titolo gratuito	Vivaio	PG	Spello		X			18	304		86		01/03/2014	28/02/2034				
Azienda Vivaistica regionale Umbraflor	02493000547	Concessione a titolo gratuito	Vivaio	PG	Spello		X			18	305		100		01/03/2014	28/02/2034				
Azienda Vivaistica regionale Umbraflor	02493000547	Concessione a titolo gratuito	Vivaio	PG	Spello		X			18	305		64		01/03/2014	28/02/2034				
Azienda Vivaistica regionale Umbraflor	02493000547	Concessione a titolo gratuito	Vivaio	PG	Spello		X			18	446		78.848		01/03/2014	28/02/2034				
Azienda Vivaistica regionale Umbraflor	02493000547	Concessione a titolo gratuito	Vivaio	PG	Spello		X			18	448		546		01/03/2014	28/02/2034				
Azienda Vivaistica regionale Umbraflor	02493000547	Concessione a titolo gratuito	Vivaio	PG	Spello		X			18	6		12.737		01/03/2014	28/02/2034				
Azienda Vivaistica regionale Umbraflor	02493000547	Concessione a titolo gratuito	Vivaio	PG	Spello		X			18	6		4.513		01/03/2014	28/02/2034				
Azienda Vivaistica regionale Umbraflor	02493000547	Concessione a titolo gratuito	Vivaio	PG	Spello		X			18	7		4.580		01/03/2014	28/02/2034				
Azienda Vivaistica regionale Umbraflor	02493000547	Concessione a titolo gratuito	Vivaio	PG	Spello		X			18	8		1.110		01/03/2014	28/02/2034				
Azienda Vivaistica regionale Umbraflor	02493000547	Concessione a titolo gratuito	Vivaio	PG	Spello		X			18	9		2.940		01/03/2014	28/02/2034				
Azienda Vivaistica regionale Umbraflor	02493000547	Concessione a titolo gratuito	Vivaio	PG	Spello		X			18	90		1.440		01/03/2014	28/02/2034				
Azienda Vivaistica regionale Umbraflor	02493000547	Concessione a titolo gratuito	Vivaio	PG	Spello		X			18	91		6.180		01/03/2014	28/02/2034				
Azienda Vivaistica regionale Umbraflor	02493000547	Concessione a titolo gratuito	Vivaio	PG	Spello		X			18	92		19.510		01/03/2014	28/02/2034				
Azienda Vivaistica regionale Umbraflor	02493000547	Concessione a titolo gratuito	Vivaio	PG	Spello		X			18	93		2.000		01/03/2014	28/02/2034				
Azienda Vivaistica regionale Umbraflor	02493000547	Concessione a titolo gratuito	Vivaio	PG	Spello		X			18	93		1.480		01/03/2014	28/02/2034				
Azienda Vivaistica regionale Umbraflor	02493000547	Concessione a titolo gratuito	Vivaio	PG	Spello		X			18	94		6.010		01/03/2014	28/02/2034				
Azienda Vivaistica regionale Umbraflor	02493000547	Concessione a titolo gratuito	Vivaio	PG	Spello		X			28	106		700		01/03/2014	28/02/2034				
Azienda Vivaistica regionale Umbraflor	02493000547	Concessione a titolo gratuito	Vivaio	PG	Spello		X			28	122		4.865		01/03/2014	28/02/2034				

ENTE GESTORE:	REGIONE UMBRIA_SERVIZIO PATRIMONIO
---------------	------------------------------------

Nominativo	Codice Fiscale/Partita IVA	Titolo uso	Oggetto Contratto	Prov.	Comune	Località/Indirizzo	Terreno	Fabbricato	Denominazione Fabbricato/UI	Fg.	Part.	Sub.	Superficie in concessione e (mq) terreno	Dati registrazione contratto	Data inizio	Data fine	Canone annuale da contratto €	Canone percepito nell' anno di competenza	Altro (indicare eventuali importi non riferiti al conone specificando la natura nel campo note contratto)	Note Contratto
Azienda Vivaistica regionale Umbraflor	02493000547	Concessione a titolo gratuito	Vivaio	PG	Spello		X			28	123		3.000		01/03/2014	28/02/2034				
Azienda Vivaistica regionale Umbraflor	02493000547	Concessione a titolo gratuito	Vivaio	PG	Spello		X			28	124		870		01/03/2014	28/02/2034				
Azienda Vivaistica regionale Umbraflor	02493000547	Concessione a titolo gratuito	Vivaio	PG	Spello		X			28	125		175		01/03/2014	28/02/2034				
Azienda Vivaistica regionale Umbraflor	02493000547	Concessione a titolo gratuito	Vivaio	PG	Spello		X			28	126		70		01/03/2014	28/02/2034				
Azienda Vivaistica regionale Umbraflor	02493000547	Concessione a titolo gratuito	Vivaio	PG	Spello		X			28	127		150		01/03/2014	28/02/2034				
Azienda Vivaistica regionale Umbraflor	02493000547	Concessione a titolo gratuito	Vivaio	PG	Spello		X			28	128		55		01/03/2014	28/02/2034				
Azienda Vivaistica regionale Umbraflor	02493000547	Concessione a titolo gratuito	Vivaio	PG	Spello		X			28	129		975		01/03/2014	28/02/2034				
Azienda Vivaistica regionale Umbraflor	02493000547	Concessione a titolo gratuito	Vivaio	PG	Spello		X			28	130		300		01/03/2014	28/02/2034				
Azienda Vivaistica regionale Umbraflor	02493000547	Concessione a titolo gratuito	Vivaio	PG	Spello		X			28	131		235		01/03/2014	28/02/2034				
Azienda Vivaistica regionale Umbraflor	02493000547	Concessione a titolo gratuito	Vivaio	PG	Spello		X			28	132		80		01/03/2014	28/02/2034				
Azienda Vivaistica regionale Umbraflor	02493000547	Concessione a titolo gratuito	Vivaio	PG	Spello		X			28	20		35.315		01/03/2014	28/02/2034				
Azienda Vivaistica regionale Umbraflor	02493000547	Concessione a titolo gratuito	Vivaio	PG	Spello		X			28	22		3.520		01/03/2014	28/02/2034				
Azienda Vivaistica regionale Umbraflor	02493000547	Concessione a titolo gratuito	Vivaio	PG	Spello		X			28	23		2.085		01/03/2014	28/02/2034				
Azienda Vivaistica regionale Umbraflor	02493000547	Concessione a titolo gratuito	Vivaio	PG	Spello		X			28	24		4.855		01/03/2014	28/02/2034				
Azienda Vivaistica regionale Umbraflor	02493000547	Concessione a titolo gratuito	Vivaio	PG	Spello		X			28	25		8.870		01/03/2014	28/02/2034				
Azienda Vivaistica regionale Umbraflor	02493000547	Concessione a titolo gratuito	Vivaio	PG	Spello		X			28	46		26.365		01/03/2014	28/02/2034				
Azienda Vivaistica regionale Umbraflor	02493000547	Concessione a titolo gratuito	Vivaio	PG	Spello		X			28	74		16.995		01/03/2014	28/02/2034				
Azienda Vivaistica regionale Umbraflor	02493000547	Concessione a titolo gratuito	Vivaio	PG	Spello		X			28	910		9.190		01/03/2014	28/02/2034				
Azienda Vivaistica regionale Umbraflor	02493000547	Concessione a titolo gratuito	Vivaio	PG	Spello		X			28	911		372		01/03/2014	28/02/2034				
Azienda Vivaistica regionale Umbraflor	02493000547	Concessione a titolo gratuito	Vivaio	PG	Spello		X			28	912		38		01/03/2014	28/02/2034				
Azienda Vivaistica regionale Umbraflor	02493000547	Concessione a titolo gratuito	Vivaio	PG	Spello		X			28	913		5.520		01/03/2014	28/02/2034				
Azienda Vivaistica regionale Umbraflor	02493000547	Concessione a titolo gratuito	Vivaio	PG	Spello		X			29	2		15.260		01/03/2014	28/02/2034				
Azienda Vivaistica regionale Umbraflor	02493000547	Concessione a titolo gratuito	Vivaio	PG	Spello		X			29	4		2.790		01/03/2014	28/02/2034				
Azienda Vivaistica regionale Umbraflor	02493000547	Concessione a titolo gratuito	Vivaio	PG	Spello		X			50	14		11.400		01/03/2014	28/02/2034				
Azienda Vivaistica regionale Umbraflor	02493000547	Concessione a titolo gratuito	Vivaio	PG	Spello		X			50	14		62.600		01/03/2014	28/02/2034				
Azienda Vivaistica regionale Umbraflor	02493000547	Concessione a titolo gratuito	Vivaio	PG	Spello		X			50	30		1.340		01/03/2014	28/02/2034				
Azienda Vivaistica regionale Umbraflor	02493000547	Concessione a titolo gratuito	Vivaio	PG	Spello		X			50	31		15.645		01/03/2014	28/02/2034				
Azienda Vivaistica regionale Umbraflor	02493000547	Concessione a titolo gratuito	Vivaio	PG	Spello		X			50	31		5.285		01/03/2014	28/02/2034				
Azienda Vivaistica regionale Umbraflor	02493000547	Concessione a titolo gratuito	Vivaio	PG	Spello		X			50	44		8.904		01/03/2014	28/02/2034				
Azienda Vivaistica regionale Umbraflor	02493000547	Concessione a titolo gratuito	Vivaio	PG	Spello		X			50	44		14.666		01/03/2014	28/02/2034				
Azienda Vivaistica regionale Umbraflor	02493000547	Concessione a titolo gratuito	Vivaio	PG	Spello		X			50	45		26.130		01/03/2014	28/02/2034				
Azienda Vivaistica regionale Umbraflor	02493000547	Concessione a titolo gratuito	Vivaio	PG	Spello		X			50	518		34.825		01/03/2014	28/02/2034				
Azienda Vivaistica regionale Umbraflor	02493000547	Concessione a titolo gratuito	Vivaio	PG	Spello		X			50	518		17.700		01/03/2014	28/02/2034				
Azienda Vivaistica regionale Umbraflor	02493000547	Concessione a titolo gratuito	Vivaio	PG	Spello		X			50	521		365		01/03/2014	28/02/2034				
Azienda Vivaistica regionale Umbraflor	02493000547	Concessione a titolo gratuito	Vivaio	PG	Spello		X			50	61		30.100		01/03/2014	28/02/2034				
Azienda Vivaistica regionale Umbraflor	02493000547	Concessione a titolo gratuito	Vivaio	PG	Spello		X			50	61		46.670		01/03/2014	28/02/2034				
Azienda Vivaistica regionale Umbraflor	02493000547	Concessione a titolo gratuito	Vivaio	PG	Spello		X			50	62		34.200		01/03/2014	28/02/2034				
Azienda Vivaistica regionale Umbraflor	02493000547	Concessione a titolo gratuito	Vivaio	PG	Spello		X			50	62		38.390		01/03/2014	28/02/2034				
Azienda Vivaistica regionale Umbraflor	02493000547	Concessione a titolo gratuito	Vivaio	PG	Spello		X			50	62		6.000		01/03/2014	28/02/2034				
Azienda Vivaistica regionale Umbraflor	02493000547	Concessione a titolo gratuito	Vivaio	PG	Spello		X			50	63		13.860		01/03/2014	28/02/2034				
Azienda Vivaistica regionale Umbraflor	02493000547	Concessione a titolo gratuito	Vivaio	PG	Spello		X			50	75		2.740		01/03/2014	28/02/2034				
Azienda Vivaistica regionale Umbraflor	02493000547	Concessione a titolo gratuito	Vivaio	PG	Spello		X			60	10		5.290		01/03/2014	28/02/2034				
Azienda Vivaistica regionale Umbraflor	02493000547	Concessione a titolo gratuito	Vivaio	PG	Spello		X			60	11		3.500		01/03/2014	28/02/2034				
Azienda Vivaistica regionale Umbraflor	02493000547	Concessione a titolo gratuito	Vivaio	PG	Spello		X			60	12		106.809		01/03/2014	28/02/2034				

ENTE GESTORE:	REGIONE UMBRIA_SERVIZIO PATRIMONIO
---------------	------------------------------------

Nominativo	Codice Fiscale/Partita IVA	Titolo uso	Oggetto Contratto	Prov.	Comune	Località/Indirizzo	Terreno	Fabbricato	Denominazione Fabbricato/UI	Fg.	Part.	Sub.	Superficie in concessione e (mq) terreno	Dati registrazione contratto	Data inizio	Data fine	Canone annuale da contratto €	Canone percepito nell'anno di competenza	Altro (indicare eventuali importi non riferiti al conone specificando la natura nel campo note contratto)	Note Contratto	
Azienda Vivaistica regionale Umbraflor	02493000547	Concessione a titolo gratuito	Vivaio	PG	Spello		X			60	13		27.720		01/03/2014	28/02/2034					
Azienda Vivaistica regionale Umbraflor	02493000547	Concessione a titolo gratuito	Vivaio	PG	Spello		X			60	21		1.590		01/03/2014	28/02/2034					
Azienda Vivaistica regionale Umbraflor	02493000547	Concessione a titolo gratuito	Vivaio	PG	Spello		X			60	22		13.290		01/03/2014	28/02/2034					
Azienda Vivaistica regionale Umbraflor	02493000547	Concessione a titolo gratuito	Vivaio	PG	Spello		X			60	52		12.200		01/03/2014	28/02/2034					
Azienda Vivaistica regionale Umbraflor	02493000547	Concessione a titolo gratuito	Vivaio	PG	Spello		X			60	53		1.940		01/03/2014	28/02/2034					
Azienda Vivaistica regionale Umbraflor	02493000547	Concessione a titolo gratuito	Vivaio	PG	Spello		X			60	57		4.040		01/03/2014	28/02/2034					
Azienda Vivaistica regionale Umbraflor	02493000547	Concessione a titolo gratuito	Vivaio	PG	Spello		X			60	57		420		01/03/2014	28/02/2034					
Azienda Vivaistica regionale Umbraflor	02493000547	Concessione a titolo gratuito	Vivaio	PG	Assisi	Via Castellaccio		X	Castellaccio - S. Antonio	169	558				01/03/2014	28/02/2034					
Azienda Vivaistica regionale Umbraflor	02493000547	Concessione a titolo gratuito	Vivaio	PG	Assisi	Via Castellaccio		X	Castellaccio - Draoli	169	559				01/03/2014	28/02/2034					
Azienda Vivaistica regionale Umbraflor	02493000547	Concessione a titolo gratuito	Vivaio	PG	Cannara	Via Santa Elisabetta		X	Castellaccio - Pesci	11	976				01/03/2014	28/02/2034					
Azienda Vivaistica regionale Umbraflor	02493000547	Concessione a titolo gratuito	Vivaio	PG	Spello	Via Castellaccio snc		X	Castellaccio - Centro Aziendale	18	431				01/03/2014	28/02/2034				Sono in concessione tutti i sub della part. 431	
Azienda Vivaistica regionale Umbraflor	02493000547	Concessione a titolo gratuito	Vivaio	PG	Spello	Via Castellaccio snc		X	Castellaccio - Fiorentina	28	914	1-2-4-5-6			01/03/2014	28/02/2034					
Azienda Vivaistica regionale Umbraflor	02493000547	Concessione a titolo gratuito	Vivaio	PG	Spello	Via Castellaccio n. 10		X	Castellaccio - Riarella	17	562	1-2-3-4			01/03/2014	28/02/2034					
Azienda Vivaistica regionale Umbraflor	02493000547	Concessione a titolo gratuito	Vivaio	PG	Spello	Via Feccioli		X	Castellaccio - Feccioli 2	50	37	1-3-4-5			01/03/2014	28/02/2034					
Azienda Vivaistica regionale Umbraflor	02493000547	Concessione a titolo gratuito	Vivaio	PG	Spello	Via Castellaccio		X	Castellaccio - Serre	18	24				01/03/2014	28/02/2034					
Azienda Vivaistica regionale Umbraflor	02493000547	Concessione a titolo gratuito	Vivaio	PG	Spello	Via Castellaccio		X	Castellaccio - Tettoia	18	429				01/03/2014	28/02/2034					
Azienda Vivaistica regionale Umbraflor	02493000547	Concessione a titolo gratuito	Vivaio	PG	Spello	Via Castellaccio		X	Castellaccio - Centrale termica	18	445				01/03/2014	28/02/2034					
Corpo Forestale dello Stato		Concessione a titolo gratuito	Fabbricato destinato a servizi	PG	Foligno	Via dei Trinci snc		X	Area Protezione Civile	117	4025	1-2-3-4-5-6-7			30/06/2009	29/06/2018					
Corpo Forestale dello Stato		Concessione a titolo gratuito	Fabbricato destinato a servizi	PG	Foligno	Via dei Trinci snc		X	Area Protezione Civile	117	4026	1			30/06/2009	29/06/2018					
Università degli Sudi di Perugia		Concessione a titolo gratuito	Fabbricato ad uso istituzionale	TR	Terni	Strada di Pentima n. 21		X	Complesso ex Ancifap	142		285-320-321-324-325-326-328-330	11(285), 13(285), 15(285), 17(285), 2(285), 3(285), 6(285), 5(324), 1(325), 4(326)			10/07/2010	15/06/2030				
Adisu		Concessione a titolo gratuito	Fabbricato ad uso istituzionale	TR	Terni	Strada di Pentima n. 21		X	Complesso ex Ancifap	142		285-320-321-324-325-326-328-330	11(285), 13(285), 15(285), 17(285), 2(285), 3(285), 6(285), 5(324), 1(325), 4(326)			10/07/2010	15/06/2030				
Società Consortile 3A-PTA S.c.a.r.l.		Concessione a titolo gratuito	Fabbricato ad uso istituzionale	PG	Todi	Fraz. Pantalla		X	Parco tecnologico agroalimentare	5	441			6121 del 3/03/2017 - a Perugia il 10/03/2017 al n. 5653/Serie IT	08/06/2017	07/06/2025					
Società Consortile 3A-PTA S.c.a.r.l.		Concessione a titolo gratuito	Fabbricato ad uso istituzionale	PG	Todi	Fraz. Pantalla	X		Parco tecnologico agroalimentare	2	814		6.774		08/06/2017	07/06/2025					
Società Consortile 3A-PTA S.c.a.r.l.		Concessione a titolo gratuito	Fabbricato ad uso istituzionale	PG	Todi	Fraz. Pantalla	X		Parco tecnologico agroalimentare	2	816		60		08/06/2017	07/06/2025					
Società Consortile 3A-PTA S.c.a.r.l.		Concessione a titolo gratuito	Fabbricato ad uso istituzionale	PG	Todi	Fraz. Pantalla	X		Parco tecnologico agroalimentare	3	213		3.990		08/06/2017	07/06/2025					
Società Consortile 3A-PTA S.c.a.r.l.		Concessione a titolo gratuito	Fabbricato ad uso istituzionale	PG	Todi	Fraz. Pantalla	X		Parco tecnologico agroalimentare	3	465		12.499		08/06/2017	07/06/2025					
Società Consortile 3A-PTA S.c.a.r.l.		Concessione a titolo gratuito	Fabbricato ad uso istituzionale	PG	Todi	Fraz. Pantalla	X		Parco tecnologico agroalimentare	3	84		11.910		08/06/2017	07/06/2025					
Società Consortile 3A-PTA S.c.a.r.l.		Concessione a titolo gratuito	Fabbricato ad uso istituzionale	PG	Todi	Fraz. Pantalla	X		Parco tecnologico agroalimentare	3	85		4.810		08/06/2017	07/06/2025					
Società Consortile 3A-PTA S.c.a.r.l.		Concessione a titolo gratuito	Fabbricato ad uso istituzionale	PG	Todi	Fraz. Pantalla	X		Parco tecnologico agroalimentare	5	2		1.650		08/06/2017	07/06/2025					
Società Consortile 3A-PTA S.c.a.r.l.		Concessione a titolo gratuito	Fabbricato ad uso istituzionale	PG	Todi	Fraz. Pantalla	X		Parco tecnologico agroalimentare	5	442		1.010		08/06/2017	07/06/2025					
Società Consortile 3A-PTA S.c.a.r.l.		Concessione a titolo gratuito	Fabbricato ad uso istituzionale	PG	Todi	Fraz. Pantalla	X		Parco tecnologico agroalimentare	5	445		4.320		08/06/2017	07/06/2025					
Società Consortile 3A-PTA S.c.a.r.l.		Concessione a titolo gratuito	Fabbricato ad uso istituzionale	PG	Todi	Fraz. Pantalla	X		Parco tecnologico agroalimentare	5	712		4.553		08/06/2017	07/06/2025					
Società Consortile 3A-PTA S.c.a.r.l.		Concessione a titolo gratuito	Fabbricato ad uso istituzionale	PG	Todi	Fraz. Pantalla	X		Parco tecnologico agroalimentare	5	714		3.976		08/06/2017	07/06/2025					
Angsa - Soc. Coop. La Semente		Concessione a titolo gratuito	Fabbricato destinato a servizi	PG	Spello	Via Feccioli		X	Loc. Feccioli 1	50	12	1-2-3-4-5-6 e 7		6138/2018	22/12/2017	21/12/2026					

ENTE GESTORE:	REGIONE UMBRIA_SERVIZIO PATRIMONIO
---------------	------------------------------------

Nominativo	Codice Fiscale/Partita IVA	Titolo uso	Oggetto Contratto	Prov.	Comune	Località/Indirizzo	Terreno	Fabbricato	Denominazione Fabbricato/UI	Fg.	Part.	Sub.	Superficie in concessione e (mq) terreno	Dati registrazione contratto	Data inizio	Data fine	Canone annuale da contratto €	Canone percepito nell'anno di competenza	Altro (indicare eventuali importi non riferiti al conone specificando la natura nel campo note contratto)	Note Contratto
Angsa - Soc. Coop. La Semente		Concessione a titolo gratuito	Fabbricato destinato a servizi	PG	Spello	Via Feccioli	X		Loc. Feccioli 1	50	46		28.080	6138/2018	22/12/2017	21/12/2026				
Comune di Paciano		Concessione a titolo gratuito	Fabbricato ad uso istituzionale	PG	Paciano	Via M.Sensini, n. 63		X	Palazzo Baldeschi	7	28	3		5645 del 21.01.2004 e atto di modifica n. 5704 del 23.06.2005 Perugia n. 442 S/1 del 03.08.2011. Con DGR n. 549 del 16/5/2012 si è approvato l'Atto integrativo di concessione del diritto di superficie di Via Prampolini - Terni. -Rep. n. 6001 del 22/05/2012 - reg. a Pg n. 214 S/1 il 24/5/12	23/06/2005	22/06/2025				
Comune di Città di Castello		Utilizzo a titolo gratuito	Fabbricato destinato a servizi	PG	Città Di Castello	Fraz. Montesca		X	Villa Montesca - Villa	153	66	3								IN CORSO DI REGOLARIZZAZIONE
Fondazione Centro Studi Villa Montesca		Utilizzo a titolo gratuito	Fabbricato ad uso non residenziale	PG	Città Di Castello	Fraz. Montesca		X	Villa Montesca - Ex casa custode	153	67									IN CORSO DI REGOLARIZZAZIONE UTILIZZO TEMPORANEO DA PARTE DELLA FONDAZIONE CENTRO STUDI VILLA MONTESCA PER SEDE UFFICI
Agenzia Forestale Regionale Umbria		Concessione a titolo gratuito	Terreno	PG	Città Di Castello	Fraz. Montesca	X		Parco della Villa mq 80960	153	785			DGR 1279 del 6.11.2017 Affidamento gestione ex art. 19, comma 1, lett. a) della L.R. 18/2011 e s.m.i.						DGR 1279 del 6.11.2017 - AFFIDAMENTO GESTIONE DEL PARCO ALL'AGENZIA FORESTALE REGIONALE UMBRIA ex art. 19, comma 1, lett. a) della L.R. 18/2011 e s.m.i.
Agenzia Forestale Regionale Umbria		Concessione a titolo gratuito	Fabbricato destinato a servizi	PG	Città Di Castello	Fraz. Montesca		X	Villa Montesca - Ex limonaia	153	53			DGR 1279 del 6.11.2017 Affidamento gestione ex art. 19, comma 1, lett. a) della L.R. 18/2011 e s.m.i.						DGR 1279 del 6.11.2017 - AFFIDAMENTO GESTIONE DELLA LIMONAIA ALL'AGENZIA FORESTALE REGIONALE UMBRIA ex art. 19, comma 1, lett. a) della L.R. 18/2011 e s.m.i.
Comune di Città di Castello		Utilizzo a titolo gratuito	Fabbricato destinato a servizi	PG	Città Di Castello	Fraz. Montesca		X	Villa Montesca - Ex scuola Montessori	153	190									IN CORSO DI REGOLARIZZAZIONE
Comune di Città di Castello		Utilizzo a titolo gratuito	Fabbricato destinato a servizi	PG	Città Di Castello	Fraz. Montesca		X	Villa Montesca - Ex scuola Montessori	153	38	7								IN CORSO DI REGOLARIZZAZIONE
Comune di Città di Castello		Utilizzo a titolo gratuito	Fabbricato destinato a servizi	PG	Città Di Castello	Fraz. Montesca		X	Villa Montesca - Ex Stalla	153	28									IN CORSO DI REGOLARIZZAZIONE
Comune di Città di Castello		Utilizzo a titolo gratuito	Fabbricato destinato a servizi	PG	Città Di Castello	Via Sant' Antonio		X	Tela Umbra - Uffici	153	675-677	17(675), 21(677)								IN CORSO DI REGOLARIZZAZIONE
Comune di Deruta			Fabbricato destinato a servizi	PG	Deruta	Via Linneo - n. 5A, 5C e 7A		X	Castello di Casalina	37	111			Raccolta n. 5896 dell'11/11/2011 A Perugia in data 22/11/2011 al n. 657/1	11/11/2011	10/11/2020				
Comune di Panicale		Utilizzo a titolo gratuito	Fabbricato destinato a servizi (utilizzato dal Comune per residenza comunitaria per anziani)	PG	Panicale	Piazza del Mercato		X	Ex frantoio	40	402									
Associazione U.R.C.A-Unione Regionale Cacciatori dell' Appennino		Concessione a titolo gratuito	Fabbricato ad uso non residenziale	PG	Città Di Castello	Loc. Pozzuolo		X	Pozzuolo	27	11				26/01/2010	25/01/2019				
Associazione U.R.C.A-Unione Regionale Cacciatori dell' Appennino		Concessione a titolo gratuito	Fabbricato ad uso non residenziale	PG	Città Di Castello	Loc. Rogni, 32		X	Rogni	27	501				26/01/2010	25/01/2019				
Associazione U.R.C.A-Unione Regionale Cacciatori dell' Appennino		Concessione a titolo gratuito	Terreno	PG	Città Di Castello		X			22	13		286.570		26/01/2010	25/01/2019				
Associazione U.R.C.A-Unione Regionale Cacciatori dell' Appennino		Concessione a titolo gratuito	Terreno	PG	Città Di Castello		X			22	14		498.920		26/01/2010	25/01/2019				
Associazione U.R.C.A-Unione Regionale Cacciatori dell' Appennino		Concessione a titolo gratuito	Terreno	PG	Città Di Castello		X			22	18		5.790		26/01/2010	25/01/2019				
Associazione U.R.C.A-Unione Regionale Cacciatori dell' Appennino		Concessione a titolo gratuito	Terreno	PG	Città Di Castello		X			22	19		5.360		26/01/2010	25/01/2019				

ENTE GESTORE:	REGIONE UMBRIA_SERVIZIO PATRIMONIO
---------------	------------------------------------

Nominativo	Codice Fiscale/Partita IVA	Titolo uso	Oggetto Contratto	Prov.	Comune	Località/Indirizzo	Terreno	Fabbricato	Denominazione Fabbricato/UI	Fg.	Part.	Sub.	Superficie in concessione e (mq) terreno	Dati registrazione contratto	Data inizio	Data fine	Canone annuale da contratto €	Canone percepito nell'anno di competenza	Altro (indicare eventuali importi non riferiti al conone specificando la natura nel campo note contratto)	Note Contratto
Associazione U.R.C.A-Unione Regionale Cacciatori dell' Appennino		Concessione a titolo gratuito	Terreno	PG	Città Di Castello		X			22	20		64.480		26/01/2010	25/01/2019				
Associazione U.R.C.A-Unione Regionale Cacciatori dell' Appennino		Concessione a titolo gratuito	Terreno	PG	Città Di Castello		X			22	21		630		26/01/2010	25/01/2019				
Associazione U.R.C.A-Unione Regionale Cacciatori dell' Appennino		Concessione a titolo gratuito	Terreno	PG	Città Di Castello		X			22	22		1.420		26/01/2010	25/01/2019				
Associazione U.R.C.A-Unione Regionale Cacciatori dell' Appennino		Concessione a titolo gratuito	Terreno	PG	Città Di Castello		X			22	23		91		26/01/2010	25/01/2019				
Associazione U.R.C.A-Unione Regionale Cacciatori dell' Appennino		Concessione a titolo gratuito	Terreno	PG	Città Di Castello		X			27	1		5.650		26/01/2010	25/01/2019				
Associazione U.R.C.A-Unione Regionale Cacciatori dell' Appennino		Concessione a titolo gratuito	Terreno	PG	Città Di Castello		X			27	10		11.640		26/01/2010	25/01/2019				
Associazione U.R.C.A-Unione Regionale Cacciatori dell' Appennino		Concessione a titolo gratuito	Terreno	PG	Città Di Castello		X			27	12		1.120		26/01/2010	25/01/2019				
Associazione U.R.C.A-Unione Regionale Cacciatori dell' Appennino		Concessione a titolo gratuito	Terreno	PG	Città Di Castello		X			27	13		1.360		26/01/2010	25/01/2019				
Associazione U.R.C.A-Unione Regionale Cacciatori dell' Appennino		Concessione a titolo gratuito	Terreno	PG	Città Di Castello		X			27	14		2.540		26/01/2010	25/01/2019				
Associazione U.R.C.A-Unione Regionale Cacciatori dell' Appennino		Concessione a titolo gratuito	Terreno	PG	Città Di Castello		X			27	17		950		26/01/2010	25/01/2019				
Associazione U.R.C.A-Unione Regionale Cacciatori dell' Appennino		Concessione a titolo gratuito	Terreno	PG	Città Di Castello		X			27	18		7.610		26/01/2010	25/01/2019				
Associazione U.R.C.A-Unione Regionale Cacciatori dell' Appennino		Concessione a titolo gratuito	Terreno	PG	Città Di Castello		X			27	19		3.860		26/01/2010	25/01/2019				
Associazione U.R.C.A-Unione Regionale Cacciatori dell' Appennino		Concessione a titolo gratuito	Terreno	PG	Città Di Castello		X			27	2		5.220		26/01/2010	25/01/2019				
Associazione U.R.C.A-Unione Regionale Cacciatori dell' Appennino		Concessione a titolo gratuito	Terreno	PG	Città Di Castello		X			27	20		1.490		26/01/2010	25/01/2019				
Associazione U.R.C.A-Unione Regionale Cacciatori dell' Appennino		Concessione a titolo gratuito	Terreno	PG	Città Di Castello		X			27	22		1.600		26/01/2010	25/01/2019				
Associazione U.R.C.A-Unione Regionale Cacciatori dell' Appennino		Concessione a titolo gratuito	Terreno	PG	Città Di Castello		X			27	23		27.600		26/01/2010	25/01/2019				
Associazione U.R.C.A-Unione Regionale Cacciatori dell' Appennino		Concessione a titolo gratuito	Terreno	PG	Città Di Castello		X			27	24		4.740		26/01/2010	25/01/2019				
Associazione U.R.C.A-Unione Regionale Cacciatori dell' Appennino		Concessione a titolo gratuito	Terreno	PG	Città Di Castello		X			27	27		6.820		26/01/2010	25/01/2019				
Associazione U.R.C.A-Unione Regionale Cacciatori dell' Appennino		Concessione a titolo gratuito	Terreno	PG	Città Di Castello		X			27	3		8.090		26/01/2010	25/01/2019				
Associazione U.R.C.A-Unione Regionale Cacciatori dell' Appennino		Concessione a titolo gratuito	Terreno	PG	Città Di Castello		X			27	32		7.470		26/01/2010	25/01/2019				
Associazione U.R.C.A-Unione Regionale Cacciatori dell' Appennino		Concessione a titolo gratuito	Terreno	PG	Città Di Castello		X			27	33		250		26/01/2010	25/01/2019				
Associazione U.R.C.A-Unione Regionale Cacciatori dell' Appennino		Concessione a titolo gratuito	Terreno	PG	Città Di Castello		X			27	34		1.270		26/01/2010	25/01/2019				
Associazione U.R.C.A-Unione Regionale Cacciatori dell' Appennino		Concessione a titolo gratuito	Terreno	PG	Città Di Castello		X			27	35		1.880		26/01/2010	25/01/2019				
Associazione U.R.C.A-Unione Regionale Cacciatori dell' Appennino		Concessione a titolo gratuito	Terreno	PG	Città Di Castello		X			27	36		590		26/01/2010	25/01/2019				
Associazione U.R.C.A-Unione Regionale Cacciatori dell' Appennino		Concessione a titolo gratuito	Terreno	PG	Città Di Castello		X			27	37		2.290		26/01/2010	25/01/2019				
Associazione U.R.C.A-Unione Regionale Cacciatori dell' Appennino		Concessione a titolo gratuito	Terreno	PG	Città Di Castello		X			27	38		3.600		26/01/2010	25/01/2019				
Associazione U.R.C.A-Unione Regionale Cacciatori dell' Appennino		Concessione a titolo gratuito	Terreno	PG	Città Di Castello		X			27	4		60.070		26/01/2010	25/01/2019				
Associazione U.R.C.A-Unione Regionale Cacciatori dell' Appennino		Concessione a titolo gratuito	Terreno	PG	Città Di Castello		X			27	44		5.400		26/01/2010	25/01/2019				
Associazione U.R.C.A-Unione Regionale Cacciatori dell' Appennino		Concessione a titolo gratuito	Terreno	PG	Città Di Castello		X			27	46		2.420		26/01/2010	25/01/2019				
Associazione U.R.C.A-Unione Regionale Cacciatori dell' Appennino		Concessione a titolo gratuito	Terreno	PG	Città Di Castello		X			27	47		1.680		26/01/2010	25/01/2019				
Associazione U.R.C.A-Unione Regionale Cacciatori dell' Appennino		Concessione a titolo gratuito	Terreno	PG	Città Di Castello		X			27	48		21.240		26/01/2010	25/01/2019				
Associazione U.R.C.A-Unione Regionale Cacciatori dell' Appennino		Concessione a titolo gratuito	Terreno	PG	Città Di Castello		X			27	5		6.000		26/01/2010	25/01/2019				
Associazione U.R.C.A-Unione Regionale Cacciatori dell' Appennino		Concessione a titolo gratuito	Terreno	PG	Città Di Castello		X			27	54		6.620		26/01/2010	25/01/2019				
Associazione U.R.C.A-Unione Regionale Cacciatori dell' Appennino		Concessione a titolo gratuito	Terreno	PG	Città Di Castello		X			27	6		4.170		26/01/2010	25/01/2019				
Associazione U.R.C.A-Unione Regionale Cacciatori dell' Appennino		Concessione a titolo gratuito	Terreno	PG	Città Di Castello		X			27	7		2.250		26/01/2010	25/01/2019				
Associazione U.R.C.A-Unione Regionale Cacciatori dell' Appennino		Concessione a titolo gratuito	Terreno	PG	Città Di Castello		X			27	8		311.980		26/01/2010	25/01/2019				
Associazione U.R.C.A-Unione Regionale Cacciatori dell' Appennino		Concessione a titolo gratuito	Terreno	PG	Città Di Castello		X			27	9		7.270		26/01/2010	25/01/2019				
Associazione U.R.C.A-Unione Regionale Cacciatori dell' Appennino		Concessione a titolo gratuito	Terreno	PG	Città Di Castello		X			28	15		6.350		26/01/2010	25/01/2019				
Associazione U.R.C.A-Unione Regionale Cacciatori dell' Appennino		Concessione a titolo gratuito	Terreno	PG	Città Di Castello		X			28	16		187.250		26/01/2010	25/01/2019				
Associazione U.R.C.A-Unione Regionale Cacciatori dell' Appennino		Concessione a titolo gratuito	Terreno	PG	Città Di Castello		X			28	17		920		26/01/2010	25/01/2019				
Associazione U.R.C.A-Unione Regionale Cacciatori dell' Appennino		Concessione a titolo gratuito	Terreno	PG	Città Di Castello		X			28	18		8.300		26/01/2010	25/01/2019				
Associazione U.R.C.A-Unione Regionale Cacciatori dell' Appennino		Concessione a titolo gratuito	Terreno	PG	Città Di Castello		X			28	19		7.800		26/01/2010	25/01/2019				
Associazione U.R.C.A-Unione Regionale Cacciatori dell' Appennino		Concessione a titolo gratuito	Terreno	PG	Città Di Castello		X			28	20		223.860		26/01/2010	25/01/2019				
Associazione U.R.C.A-Unione Regionale Cacciatori dell' Appennino		Concessione a titolo gratuito	Terreno	PG	Città Di Castello		X			28	21		460		26/01/2010	25/01/2019				

ENTE GESTORE:	REGIONE UMBRIA_SERVIZIO PATRIMONIO
---------------	------------------------------------

Nominativo	Codice Fiscale/Partita IVA	Titolo uso	Oggetto Contratto	Prov.	Comune	Località/Indirizzo	Terreno	Fabbricato	Denominazione Fabbricato/UI	Fg.	Part.	Sub.	Superficie in concessione e (mq) terreno	Dati registrazione contratto	Data inizio	Data fine	Canone annuale da contratto €	Canone percepito nell' anno di competenza	Altro (indicare eventuali importi non riferiti al conone specificando la natura nel campo note contratto)	Note Contratto
Associazione U.R.C.A-Unione Regionale Cacciatori dell' Appennino		Concessione a titolo gratuito	Terreno	PG	Città Di Castello		X			28	22		830		26/01/2010	25/01/2019				
Associazione U.R.C.A-Unione Regionale Cacciatori dell' Appennino		Concessione a titolo gratuito	Terreno	PG	Città Di Castello		X			28	25		6.280		26/01/2010	25/01/2019				
Associazione U.R.C.A-Unione Regionale Cacciatori dell' Appennino		Concessione a titolo gratuito	Terreno	PG	Città Di Castello		X			28	26		3.110		26/01/2010	25/01/2019				
Associazione U.R.C.A-Unione Regionale Cacciatori dell' Appennino		Concessione a titolo gratuito	Terreno	PG	Città Di Castello		X			28	27		142.270		26/01/2010	25/01/2019				
Associazione U.R.C.A-Unione Regionale Cacciatori dell' Appennino		Concessione a titolo gratuito	Terreno	PG	Città Di Castello		X			28	28		42.590		26/01/2010	25/01/2019				
Associazione U.R.C.A-Unione Regionale Cacciatori dell' Appennino		Concessione a titolo gratuito	Terreno	PG	Città Di Castello		X			28	29		90		26/01/2010	25/01/2019				
Associazione U.R.C.A-Unione Regionale Cacciatori dell' Appennino		Concessione a titolo gratuito	Terreno	PG	Città Di Castello		X			28	30		230		26/01/2010	25/01/2019				
Associazione U.R.C.A-Unione Regionale Cacciatori dell' Appennino		Concessione a titolo gratuito	Terreno	PG	Città Di Castello		X			28	31		90.320		26/01/2010	25/01/2019				
Associazione U.R.C.A-Unione Regionale Cacciatori dell' Appennino		Concessione a titolo gratuito	Terreno	PG	Città Di Castello		X			28	8		1.250		26/01/2010	25/01/2019				
Adisu		Concessione a titolo gratuito		PG	Perugia	Via del Favarone n. 26		X	Ex Lazzaretto - Villa del Favarone	236	129-242	3(129)			26/07/2011	25/07/2046				
Adisu		Concessione a titolo gratuito		PG	Perugia	Via Elce di Sotto		X	Elce di sotto - Padiglione C	234	185				26/07/2011	25/07/2046				
Adisu		Concessione a titolo gratuito		PG	Perugia	Via Benedetta n. 14		X	Via Bendetta - Sede	234	124				26/07/2011	25/07/2046				
Adisu		Concessione a titolo gratuito		PG	Perugia	Via Benedetta n. 14		X	Via Bendetta - Sede	234	123				26/07/2011	25/07/2046				
Adisu		Concessione a titolo gratuito		PG	Perugia	Via Elce di Sotto		X	Elce di sotto - Padiglione D	234	648				26/07/2011	25/07/2046				
Adisu		Concessione a titolo gratuito	Terreno	PG	Perugia		X			236	200				26/07/2011	25/07/2046				
Adisu		Concessione a titolo gratuito	Terreno	PG	Perugia		X			236	536				26/07/2011	25/07/2046				
Adisu		Concessione a titolo gratuito	Terreno	PG	Perugia		X			236	537				26/07/2011	25/07/2046				
Umbria TPL e Mobilità S.p.A.		Concessione a titolo gratuito							Patrimonio Immobiliare ex FCU						20/10/2011	19/11/2020				
Comune di Magione		Concessione a titolo gratuito	Fabbricato destinato a servizi	PG	Magione	Via del Teatro n. 5		X	Teatro Mengoni	29	11-207	1(11)		Rep. n. 6034 del 10/09/2013 Telematica n. 18/339 IT il 18/09/2013	17/09/2013	16/09/2022				
Istituto di Geofisica e Vulcanologia		Concessione a titolo gratuito	Terreno	PG	Pietralunga		X			112	46		30	Rep. n. 5993 del 23/01/2012 Perugia in data 26.01.2012 al n. 21/1	23/01/2012	22/01/2027				
Provincia di Terni		Concessione a titolo gratuito	Terreno	TR	San Gemini		X			5	357		60	Rep. n. 6023 del 30/05/2013 Registr. Telematica n. 11770/ SerieT del 07.06.2013	30/05/2013	29/05/2022				
Azienda Ospedaliera di Perugia "Santa Maria della Misericordia"		Concessione a titolo gratuito	Fabbricato destinato a servizi	PG	Foligno	Via Romana Vecchia snc		X	Area Protezione Civile	117	4145				17/07/2013	16/07/2019				
Pro Loco Viole		Concessione a titolo gratuito	Fabbricato destinato a servizi	PG	Assisi	Frazione Rivortorto		X	Tre Fontane	131	30				21/02/2014	20/02/2019				
Pro Loco Viole		Concessione a titolo gratuito	Terreno	PG	Assisi	Frazione Rivortorto	X			130	11		4.940		21/02/2014	20/02/2019				
Pro Loco Viole		Concessione a titolo gratuito	Terreno	PG	Assisi	Frazione Rivortorto	X			131	25		330		21/02/2014	20/02/2019				
Enel Distribuzione S.p.A.		Concessione a titolo gratuito	Terreno	PG	Città Di Castello		X			286	62		300		14/02/2014	13/02/2044				
Comune di Orvieto		Utilizzo a titolo gratuito	Fabbricato destinato a servizi (utilizzato dal Comune per attività di Protezione Civile)	TR	Orvieto	Via dei Tessitori		X	Ex Esau - Centrale di Imbottigliamento Vini	87	591	1(591)								
Enel Distribuzione S.p.A.		Concessione a titolo gratuito	Terreno	PG	Lisciano Niccone		X			3	517		330	Rep. n. 6062 del 27/05/2014 Telematico data 29.05.2014 al n. 10722 /Serie 1T	27/05/2014	26/05/2044				
Comune di Campello sul Clitunno		Concessione a titolo gratuito	Fabbricato destinato a servizi	PG	Campello Sul Clitunno	Loc Campello sul Clitunno		X	Ex Anas - Bagni Pubblici s.s. 3 km 138+400	21	306				10/11/2014	09/11/2044				
Comune di Campello sul Clitunno		Concessione a titolo gratuito	Terreno	PG	Campello Sul Clitunno		X			21	401				10/11/2014	09/11/2044				
Comune di Città della Pieve		Concessione a titolo gratuito	Fabbricato destinato a servizi	PG	Città della Pieve	P.zza XIX giugno, 11		x	Casa cantoniera S.R. n. 71 km 77+925 "Musignano" Comune di Città della Pieve - Per Distaccamento Volontari VIGILI DEL FUOCO					Rep. n. 5900 del 03/06/2009 Reg. al n. 408/1 il 19/06/2009	03/06/2009	02/06/2018				RICONSEGATA
Caritas Diocesana Spoleto-Norcia		Concessione a titolo gratuito	Terreno	PG	Trevi		X			27	1804			Rep. 6086 del 17/06/2015 Registr. Telematica n. 12214/ Serie1T del 24.06.2015	17/06/2015	16/06/2024				

ENTE GESTORE:	REGIONE UMBRIA_SERVIZIO PATRIMONIO
---------------	------------------------------------

Nominativo	Codice Fiscale/Partita IVA	Titolo uso	Oggetto Contratto	Prov.	Comune	Località/Indirizzo	Terreno	Fabbricato	Denominazione Fabbricato/UI	Fg.	Part.	Sub.	Superficie in concessione e (mq) terreno	Dati registrazione contratto	Data inizio	Data fine	Canone annuale da contratto €	Canone percepito nell'anno di competenza	Altro (indicare eventuali importi non riferiti al conone specificando la natura nel campo note contratto)	Note Contratto
Caritas Diocesana Spoleto-Norcia		Concessione a titolo gratuito	Fabbricato ad uso non residenziale	PG	Trevi			X		27	1805			Rep. 6086 del 17/06/2015 Registraz. Telematica n. 12214/Serie 1T del 24.06.2015	17/06/2015	16/06/2024				
Agenzia delle Dogane e dei Monopoli - Direzione Interregionale delle Dogane per la Toscana la Sardegna e l'Umbria		Concessione a titolo gratuito	Fabbricato destinato a servizi	TR	Terni			X	Piattaforma logistica di Terni-Narni	79	193			Rep. 6125 del 5.7.2017 Registraz. Telematica n. 15561/serie 1T del 10.7.2017	05/07/2017	04/07/2026				
Agenzia delle Dogane e dei Monopoli - Direzione Interregionale delle Dogane per la Toscana la Sardegna e l'Umbria		Concessione a titolo gratuito	Fabbricato destinato a servizi	TR	Narni			X	Piattaforma logistica di Terni-Narni	28	303			Rep. 6125 del 5.7.2017 Registraz. Telematica n. 15561/serie 1T del 10.7.2017	05/07/2017	04/07/2026				
Università degli Studi di Perugia - Dipartimento di Fisica e Geologia		Concessione a titolo gratuito	Fabbricato destinato a servizi	PG	Montone	Borgo Coloti		X	stazione astronomica di Coloti						22/11/2017	21/11/2026				
Comune di Orvieto		Utilizzo a titolo gratuito	Fabbricato ad uso non residenziale (utilizzato dal Comune il piano terra e area esterna destinata a spazio giochi per bambini)	TR	Orvieto	Loc. Colonna di Prodo, SS 79bis		X	C.C. di Colonna di Prodo Km 9+750	75	45	5-6-7-8-9								
Tela Umbra a.r.l. - Società partecipata Regione Umbria		Utilizzo a titolo gratuito	Fabbricato ad uso commerciale	PG	Città Di Castello	Via Sant' Antonio		X	Tela Umbra	147	675	7								
Università degli Studi di Perugia		Concessione a titolo gratuito	Fabbricato ad uso istituzionale	TR	Terni	Strada di Pentima Bassa		X	Complesso ex Ancifap	142	285,322, 323,324, 326,327, 329,331, 332	20(285), 21(285), 22(285), 24(285), 25(285), 26(285), 27(285), 28(285), 2(322), 2(323), 7(324), 8(326), 2(327), 1(329), 2(331), 2(332)	5761 del 10/07/2006 e rep. n. 5970 del 14/06/2011 (Esenzione conv. Mod. durata) 1 atto a Perugia al N.3708 il 14/07/2006 - 2 atto a Perugia al n. 344/S1 il 20/06/2011	01/07/2010	28/03/2021					
Isrim		Concessione a titolo gratuito	Fabbricato ad uso istituzionale	TR	Terni	Strada di Pentima		X	Complesso ex Ancifap	142	285-322, 323-324, 326-327, 329-332	20(285), 21(285), 22(285), 24(285), 25(285), 26(285), 27(285), 28(285), 2(322), 2(323), 7(324), 8(326), 2(327), 1(329), 2(331), 2(332)		04/06/2012	03/06/2021				In possesso del liquidatore a seguito di messa in liquidazione della Società - In attesa di riconsegna	
Totali																	€ 38.241,30	€ 27.450,23	€ 0,00	



Regione Umbria

Giunta Regionale

Sviluppumbria spa - Area Patrimonio
patrimonio.sviluppumbria@legalmail.it

Documento elettronico sottoscritto
mediante firma digitale e conservato
nel sistema di protocollo informatico
della Regione Umbria

e p.c

SERVIZIO: Demanio, patrimonio, prevenzione, protezione e
sicurezza

Oggetto: Conto generale del Patrimonio anno 2019.

Si fa seguito alla Vs. nota di pari oggetto prot. n. 82 del 07/01/2020, acquisita in
pari data al n. 1473 di protocollo.

Al riguardo, si comunica l'ammontare delle somme introitate nel **2019** per la
tipologia di entrata di seguito indicata:

- Diritti su concessioni acque minerali e su acque ad uso termale –

Euro 1.592.328,90

Cordiali saluti.

GIUNTA REGIONALE

Direzione regionale Governo del territorio,
ambiente e protezione civile.

SERVIZIO: Risorse idriche e rischio
idraulico

Dirigente

Dott. Angelo Viterbo

REGIONE UMBRIA
Piazza Partigiani, 1 - 06121 Perugia

TEL.075 504 2654
FAX 075 504 2732
aviterbo@regione.umbria.it
direzioneamambiente.regione@postacert.umbria.
it

FIRMATO DIGITALMENTE

Angelo Viterbo

PROTOCOLLO GENERALE

Ricevuta documento

Si attesta che presso il protocollo generale è stato presentato il seguente documento:

Ufficio protocollo: UP

N° Protocollo: 575

Data/ora : 22/01/2020 - 15:09

Oggetto : Regione Umbria - Conto generale del Patrimonio anno 2019 somme introitate nel 2019

L'impiegato



Regione Umbria

Giunta Regionale

Sviluppumbria Spa
sviluppumbria@legalmail.it

Documento elettronico sottoscritto
mediante firma digitale e conservato
nel sistema di protocollo informatico
della Regione Umbria

Oggetto: Conto generale del Patrimonio anno 2019.

Facendo seguì alla nota prot. n. 85 del 07/01/2019, assunta al protocollo regionale al n. 1287 in data 07/01/2019, si comunica quanto segue.

Le attività estrattive sono classificate, ai sensi del RD 1443/27, quali miniere o cave a seconda della tipologia del materiale estratto:

- materiale di I° categoria caratterizzante le attività di miniera
- materiale di II° categoria caratterizzante le attività di cava

Mentre le attività di cava sono un bene fondiario e quindi lasciate alla disponibilità del proprietario dei terreni ove insistono, le attività di miniera rientrano in regime concessorio, in considerazione del fatto che, ai sensi del D.Lgs. 83/2012 così come modificato dalla L. 134/2012, le medesime sono patrimonio indisponibile regionale.

Con la precedente e doverosa premessa e per quanto di conoscenza, non esistono nel territorio umbro attività di cava ricadenti su terreni di proprietà della Regione Umbria.

Nel territorio della Regione Umbria risultano attive, altresì, le seguenti concessioni di miniera di marna prive di pertinenze minerarie:

Concessione	Concessionario	COMUNE	Superficie	Canone annuale 2018
Il Cavaliere Petazzano	Aldo Barbetti SpA	Gubbio	596 ha	€ 23.983,04
Valderchia	Aldo Barbetti SpA	Gubbio	485 ha	€ 19.516,40
San Marco	Colacem SpA	Gubbio	163 ha	€ 6.559,12
Case Nove	Colacem SpA	Gubbio	203 ha	€ 8.168,72
Il Cavaliere Piazza	Colacem SpA	Gubbio	228 ha	€ 9.174,72
Ponte Centesimo	Cementeria Umbra Srl	Foligno	57 ha	€ 2.293,68

Il canone di cui alla precedente tabella è un canone di superficie e non connesso alla cubatura estratta, definito ai sensi dell'art. 25 del R.D. 1443/27 e rivalutato a norma della L. 537/1993 (art. 10 c. 2) nei limiti stabiliti dall'art. 33 lett. c) del D.lgs. 112/1998.

Cordiali saluti.

FIRMATO DIGITALMENTE

Sandro Costantini

GIUNTA REGIONALE

Direzione regionale Governo del territorio,
ambiente e protezione civile.

SERVIZIO: Energia, qualità dell'ambiente,
rifiuti, attività estrattive, bonifica

Dirigente

Dott. Sandro Costantini

REGIONE UMBRIA

TEL.075 504 6485

FAX

scostantini@regione.umbria.it
direzioneamambiente.regione@postacert.umbria.it

PROTOCOLLO GENERALE

Ricevuta documento

Si attesta che presso il protocollo generale è stato presentato il seguente documento:

Ufficio protocollo: UP

N° Protocollo: 180

Data/ora : 08/01/2020 - 11:59

Oggetto : Regione Umbria, trasmissione protocollo nr. 0001940-2020

Mittente: REGIONE UMBRIA - direzioneambiente.regione@postacert.umbria.it

L'impiegato



Regione Umbria

Giunta Regionale

Sviluppumbria Spa
sviluppumbria@legalmail.it

SERVIZIO: Demanio, patrimonio, prevenzione, protezione e sicurezza

Documento elettronico sottoscritto
mediante firma digitale e conservato
nel sistema di protocollo informatico
della Regione Umbria

Oggetto: Patrimonio immobiliare della Regione Umbria – Conto Generale del Patrimonio anno 2019.

Con nota prot. n. 1469 del 7-1-2020 la Soc. Sviluppumbria ha richiesto informazioni riguardo l'elenco delle concessioni e importi dei canoni relativi. Inoltre si chiede di conoscere le spese sostenute a vario titolo sulle infrastrutture regionali.

L'importo dei canoni riscosso sul Demanio stradale regionale nell'anno 2019 è di Euro 771'044,36.

Come per gli anni precedenti, riguardo le strade regionali, sono state contattate le Province di Perugia e Terni per avere i dati riguardanti le spese sostenute per la manutenzione delle strade regionali nell'anno 2019 e stante lo scarsissimo tempo a disposizione si fa notare che gli importi non sono sempre specifici della singola strada ma aggregati per area. Pertanto l'importo complessivo è stato diviso in parti uguali per le strade ricomprese appunto nel comprensorio o nell'area di destinazione.

Il lavoro ad oggi compiuto si deve intendere quale contributo a codesta Società, invitandola a verificare i dati con il Servizio Demanio, Patrimonio, Prevenzione Protezione e Sicurezza, al fine di accertare la coerenza con quelli degli altri elementi del Patrimonio Regionale, non di competenza dello scrivente.

Si allegano quindi i files in formato Excel in cui sono riportati i dati che è stato possibile raccogliere per quanto riguarda le spese sulle strade regionali nell'anno 2019 (allegato "INFRASTR VIARIE REG 2019"). Lo schema è identico a quello dell'allegato alla nota 7542/2017 di codesta Società.

Per quanto concerne l'Infrastruttura Ferroviaria Regionale ex-FCU, si comunica che Rete Ferroviaria Italiana S.p.A. è subentrata nella gestione a Umbria TPL e Mobilità S.p.A. in data 01/07/2019.

RFI S.p.A. al momento è titolare di una Concessione inerente l'infrastruttura funzionale all'esercizio ferroviario firmata in data 06/12/2018 Rep. Prot. informatico N.264665 del 12/12/2018.

GIUNTA REGIONALE

Direzione regionale Governo del territorio,
ambiente e protezione civile.

SERVIZIO: Infrastrutture per la mobilità e
politiche del trasporto pubblico

Dirigente

Dott. Paolo Gattini

REGIONE UMBRIA
Piazza Partigiani, 1 - 06121 Perugia

TEL.075 504 2776 - 075 504 4337
FAX
pgattini@regione.umbria.it
direzioneamiente.regione@postacert.umbria.it



Regione Umbria

Giunta Regionale

La gestione dell'infrastruttura è regolata con Contratto di Programma firmato in data 06/12/2018 Rep. Prot. informatico N. 264666 del 12/12/2018.

L'intera infrastruttura ferroviaria regionale è attualmente interessata da lavori di potenziamento ed ammodernamento con risorse di cui alle Delibere CIPE n. 54/2016. N. 98/2017 e n. 12/2018 per un totale di circa 59,3 M€.

Cordiali saluti

FIRMATO DIGITALMENTE

Paolo Gattini

Allegati alla nota:

- INFRASTR VIARIE REG 2019 (DG_0005073_2020)

PROTOCOLLO GENERALE

Ricevuta documento

Si attesta che presso il protocollo generale è stato presentato il seguente documento:

Ufficio protocollo: UP

N° Protocollo: 1092

Data/ora : 13/02/2020 - 12:10

Oggetto : Regione Umbria, trasmissione protocollo nr. 0027090-2020 - Patrimonio immobiliare della Regione Umbria Conto Generale del Patrimonio anno 2019

L'impiegato

SEDE LEGALE E AMMINISTRATIVA

06128 PERUGIA - Via Pietro Tuzi, 7
Tel. 075.5145711 - Fax 075.5008020
pec:agenziaregionaleforestaleumbria@legalmail.it



SEDI OPERATIVE DISTACCATE

COMP. 1 Perugia - Magione COMP. 2 Città di Castello - Gubbio
COMP. 3 Valtopina - Spoleto COMP. 4 Norcia - Terni
COMP. 5 San Venanzo - Orvieto - Guardia

Servizio agricoltura demanio e patrimonio agro-forestale regionale

Spett.le
SVILUPPUMBRIA
Via Don Bosco, 11
06121 PERUGIA

[Pec: patrimonio.sviluppumbria@legalmail.it](mailto:patrimonio.sviluppumbria@legalmail.it)

27/01/2020

OGGETTO: Conto Generale del Patrimonio anno 2019 – Trasmissione elenco aggiornato concessioni/contratti.

Con riferimento alla Vs. richiesta, pari oggetto, del 07/01/2020 - prot. n. 73, acquisita agli atti di questa Agenzia Forestale Regionale con protocollo n° 372 del 07/01/2020, si trasmette, in allegato, il Prospetto riassuntivo delle concessioni/contratti gestiti da questa Agenzia ai fini della redazione del Conto Generale del Patrimonio anno 2019.

Si fa presente che la copia cartacea degli atti di concessioni/contratti/atti dirigenziali, adottati e stipulati nel 2019, verranno trasmessi nei prossimi giorni. Distinti saluti.

Il Dirigente

Dott. Marco Vinicio Galli

(firma apposta digitalmente a norma dell'articolo 24 del D. Lgs. N. 82/2005)

Allegati:

1) Conto Generale del Patrimonio (elenco concessioni 2019)

Vp/Conto G.P./2019)

PATRIMONIO IMMOBILIARE REGIONE UMBRIA - ELENCO CONCESSIONI ANNO 2019- AMBITO ALTA UMBRIA

Nominativo	Dati afor registrazione contratto	Data inizio	Data fine	Canone annuale da contratto €	Canone percepito nell'anno di competenza 2019	Documenti allegati	Note Contratto
GONFIA ANNUNZIATA	REP. N. 747/2019	01/01/2019	31/12/2023	€ 46,30	€ 50,00	copia contratto	Proroga al 31/12/2023
CHIODI ENZO	REP. N. 746/2019	01/01/2019	31/12/2023	€ 63,40	€ 65,00	copia contratto	Proroga al 31/12/2023
PECORARI DOMENICA E SILVANA	REP. N. 741/2019	01/01/2019	31/12/2023	€ 117,70	€ 121,00	copia contratto	Proroga al 31/12/2023
TAVERNELLI LANFRANCO	REP. N. 744/2019	01/01/2019	31/12/2023	€ 120,70	€ 125,00	copia contratto	Proroga al 31/12/2023
TAVERNELLI GABRIO	REP. N. 740/2019	01/01/2019	31/12/2023	€ 289,70	€ 295,00	copia contratto	Proroga al 31/12/2023
GAGLIARDI MASSIMO	REP. N. 743/2019	01/01/2019	31/12/2023	€ 97,60	€ 100,00	copia contratto	Proroga al 31/12/2023
UBALDI EMILIO	REP. N. 738/2019	01/01/2019	31/12/2023	€ 63,40	€ 65,00	copia contratto	Proroga al 31/12/2023
CAIDOMINICI GIUDITTA	REP. N. 742/2019	01/01/2019	31/12/2023	€ 46,30	€ 50,00	copia contratto	Proroga al 31/12/2023
BORIOSI ANGIOLO	REP. N. 745/2019	01/01/2019	31/12/2023	€ 121,70	€ 125,00	copia contratto	Proroga al 31/12/2023
CAVARGINI GIUSEPPE	REP. N. 748/2019	01/01/2019	31/12/2023	€ 174,00	€ 180,00	copia contratto	Proroga al 31/12/2023
TAVERNELLI OLIVIERO	REP. N. 739/2019	01/01/2019	31/12/2023	€ 119,70	€ 125,00	copia contratto	Proroga al 31/12/2023
ROMOLINI FRANCESCO	REP. N. 749/2019	01/01/2019	31/12/2023	€ 530,20	€ 537,11	copia contratto	Proroga al 31/12/2023
TANCI MARIO E GIANNI	REP. N. 491 DEL 01/04/2016	01/01/2018	31/12/2023	€ 158,00	€ 160,06	copia D. D. del 03/12/2019 n. 2632	Proroga al 31/12/2023
MARIOTTI MARCELLO	PROT. 6728 del 02/05/2016	03/05/2019	31/12/2023	€ 926,00	€ 942,77	Copia -Subentro contratto del padre deceduto disposto con D.D. 2693/2019	Proroga al 31/12/2023
PALAZZI AMELIA	REP. N. 768/2019	01/01/2019	31/12/2024	€ 4.879,05	€ 4.879,05	copia contratto	Nuovo contratto
SPRINGHETTI ALBERTO	REP. N. 767/2019	01/01/2019	31/12/2024	€ 2.410,89	€ 2.410,89	copia contratto	Nuovo contratto
MORGANTI LIVIO	REP. N. 752/2019	01/01/2019	31,12,2021	€ 1.684,19	€ 1.684,19	copia contratto	Nuovo contratto
PAZZAGLIA PIERO	REP. N. 493 DEL 01/04/2016	01/01/2019	31/12/2023	€ 90,00	€ 90,00	copia D. D. del 28/02/2019 n. 409	Proroga al 31/12/2023
FALLERI QUINTILIO	REP. N. 518 DEL 21/04/2016	01/01/2019	31/12/2023	€ 50,00	€ 50,00	copia D. D. del 28/02/2019 n. 409	Proroga al 31/12/2023
MARVIN ZONIS	REP. N. 516 DEL 21/04/2016	01/01/2019	31/12/2023	€ 85,00	€ 85,00	copia D. D. del 28/02/2019 n. 409	Proroga al 31/12/2023
ISTITUTO DIOCESANO SOSTENTAMENTO CLERO	REP. N. 492 DEL 01/04/2016	01/01/2019	31/12/2023	€ 90,00	€ 90,00	copia D. D. del 28/02/2019 n. 409	Proroga al 31/12/2023
LAMBRUSCHI SILVANO E GINO - GIORGI GIULIANO E GIUSEPPE	REP. N. 517 DEL 21/04/2016	01/01/2019	31/12/2023	€ 85,00	€ 85,00	copia D. D. del 28/02/2019 n. 409	Proroga al 31/12/2023
CONSORZIO IDRICO ANTIRATA	REP. N. 472 DEL 24/02/2016	01/01/2016	31/12/2024	€ 365,00	€ 373,46		ACQUEDOTTO RURALE
CONSORZIO S.SAVINO-S.DONINO	REP. N. 471 DEL 24/02/2016	01/01/2016	31/12/2024	€ 219,70	€ 224,79		ACQUEDOTTO RURALE
CONSORZIO AGRICOLO MONTANO-LORETUCCIO	REP. N. 473 DEL 24/02/2016	01/01/2016	31/12/2024	€ 129,92	€ 132,93		ACQUEDOTTO RURALE
CONSORZIO AGRICOLO CAIGNAGNI	REP. N. 474 DEL 24/02/2016	01/01/2016	31/12/2024	€ 111,70	€ 114,29		DEPOSITO IDRICO
AZZURA HOTELS SRL	REP. N. 552 DEL 25/05/2016	02/12/2015	02/12/2024	€ 13.800,00	€ 14.039,36		CENTRO ESCURSIONISTICO NATURALISTICO E POSTO TAPPA C.A.I.
MARCONI MICHELE	REP. N. 550 DEL 25/05/2016	23/05/2016	23/05/2025	€ 20.611,00	€ 20.859,32	1) REP. 670/2018- Concessione contratto gestione campeggio- CESSIONE. 2) REP 669/2018 Disciplinare integrativo	CONCESSIONE CAMPEGGIO MONTESCA
COOP SOPRA IL MURO	D. D. 1153 DEL 15/06/2018	16/06/2018	16/06/2019	€ 15.790,00	€ 15.790,00	Proroga concessione x gestione vivaio San Lazzaro di Gualdo Tadino	Vivaio regionale San Lazzaro - Proroga revocata dalla Regione Umbria

PATRIMONIO IMMOBILIARE REGIONE UMBRIA - ELENCO CONCESSIONI ANNO 2019- AMBITO ALTA UMBRIA

Nominativo	Dati afor registrazione contratto	Data inizio	Data fine	Canone annuale da contratto €	Canone percepito nell'anno di competenza 2019	Documenti allegati	Note Contratto
POLIZIA DI STATO	REP. N. 702 del 03/10/2017	01/01/2018	31/12/2022	0,00	€ 0,00		CONCESSIONE RATA TERRENO X POSTAZIONE RIPETITRICE - GRATUITA
FORTUNA CLAUDIO-CROCE BIANCA	REP. N. 705 del 03/10/2018	01/01/2018	31/12/2022	0,00	€ 0,00		CONCESSIONE RATA TERRENO X POSTAZIONE RIPETITRICE - GRATUITA
AMMINISTRAZIONE PENITENZIARIA	REP. N. 676 del 10/05/2018	01/01/2018	31/12/2022	0,00	€ 0,00		CONCESSIONE RATA TERRENO X POSTAZIONE RIPETITRICE - GRATUITA
POLIZIA MUNICIAPLE DI CITTA' DI CASTELLO	REP. N. 701 del 03/10/2018	01/01/2018	31/12/2022	0,00	€ 0,00		CONCESSIONE RATA TERRENO X POSTAZIONE RIPETITRICE - GRATUITA
AZIENDA OSPEDALIERA PERUGIA - 118	REP. N. 708 del 12/10/2018	01/01/2018	31/12/2022	0,00	€ 0,00		CONCESSIONE RATA TERRENO X POSTAZIONE RIPETITRICE - GRATUITA
RADIO TIFERNO UNO-RADIO ONDA LIBERA	REP. N. 757/2019	01/01/2018	31/12/2022	€ 511,00	€ 513,00	copia D. D. Del 23/05/2019 n. 1015 - contratto	Rinnovo concessione
RTL 102.5 HIT RADIO	REP. N. 755/2019	01/01/2018	31/12/2022	€ 511,00	€ 513,00	copia D. D. Del 23/05/2019 n. 1015 - contratto	Subentro a Media Service
UMBRIA MEDIA	REP. N. 734/2019	01/01/2018	31/12/2026	€ 520,00	€ 520,00	copia contratto	Rinnovo concessione
EIT RADIO SRL	IN CORSO DI STIPULA	01/01/2018	31/12/2022	€ 1.200,00	€ 1.209,00	copia D. D. Del 23/05/2019 n. 1015 - contratto in corso di stipula	Subentro a Radio Tiber Sound
RADIO SUBASIO	REP. N. 731/2019	01/01/2018	31/12/2022	€ 1.200,00	€ 1.209,00	copia contratto	Rinnovo concessione
TOWERTEL SPA (Pietralunga)	REP. N. 758/2019	05/05/2019	04/05/2024	€ 3.000,00	€ 3.018,00	copia D.D. del 10/06/2019 n. 1132	Subentro a Comune di Pietralunga
AZ AGR FARIOLI KATIA	Contratto n. 3122 del 02/05/2011	01/12/2010	31/12/2023	€ 1.851,99	€ 2.008,20		Conforzano
AZ AGR CECCARELLI PALMA ROSA	Contratto n. 3119 del 02/05/2012	22/11/2010	31/12/2023	€ 704,79	€ 771,84		Col di Colonna
AZ AGR CAPPELLACCI GIUSEPPE	Contratto n. 3117 del 02/05/2013	22/11/2010	31/12/2023	€ 2.850,71	€ 3.122,38		Monte Ruperto
AZ AGR MARIOTTI MARCELLO	Contratto n. 3124 del 02/05/2013	01/12/2010	31/12/2023	€ 9.019,42	€ 9.877,99		Canneto
AZ AGR CORRIGA GIUSEPPE	Contratto n. 3118 del 02/05/2011	11/11/2010	31/12/2023	€ 332,11	363,72		Vallemosina
AZ AGR MARIOTTI MARCELLO	Contratto n. 3123 del 02/05/2011	01/12/2010	31/12/2023	€ 1.146,97	€ 1.256,16	Subentro contratto del padre deceduto disposto con D.D. 2693/2019	Molinello
AZ AGR GALLO PIETRO	Contratto n. 3115 del 02/05/2011	01/12/2010	31/12/2023	€ 5.006,46	€ 5.483,04		Bottine
FATTORIA F.LLI MOSSA GIANLUCA E FRANCESCO	Contratto in deroga REP 644 del 31/07/2017	12/02/2011	11/02/2020	€ 196,43	€ 211,76		Pagino
AZ AGR COLLESI STELIO	Contratto n. 3120 del 02/05/2010	08/03/2011	07/03/2020	€ 1.671,32	€ 1.807,03		San Pietro
FATTORIA F.LLI MOSSA GIANLUCA E FRANCESCO	Contratto in deroga REP 644 del 31/07/2017	21/02/2011	20/02/2020	€ 264,80	€ 285,77		Cuiano
AZ AGR FARIOLI KATIA	Contratto n. 3118 del 02/05/2011	05/02/2011	04/02/2020	€ 2.535,12	€ 2.740,98		Olmo
AZ AGR FIORUCCI VINCENZO & EMANUELE	Contratto n. 3198 del 21/09/2011	01/12/2010	31/12/2023	€ 779,31	€ 853,49		Civitella
AZ AGR MARIOTTI MARCELLO	Contratto di affitto in deroga n. 400 del 25/06/2015	01/01/2015	31/12/2023	€ 392,14	€ 400,83	Subentro contratto del padre deceduto disposto con D.D. 2693/2019	Montemaggiore
AZ AGR SANTINELLI FABIO	Contratto di affitto in deroga n. 399 del 25/06/2015	01/01/2015	31/12/2023	€ 700,00	€ 715,50		Montemaggiore
AZ AGR MILLI MARIO	Contratto n. 3116 del 02/05/2011	01/12/2010	31/12/2023	€ 4.244,62	€ 4.648,67		Paolombaro
AZ AGR GRILLI MARIA LUISA	Contratto n. 3106 del 15/04/2011	30/11/2010	31/12/2023	€ 7.052,47	€ 7.723,80		Caignagni
AZ AGR TANCI DARIO	Contratto n. 3107 del 15/04/2011	30/11/2010	31/12/2023	€ 7.711,32	€ 8.445,37		Rapastello
AZ AGR CECCHINI GIANLUCA	Contratto n. 3108 del 22/04/2011 + agg. N. 3391 del 24/07/2012	30/11/2010	31/12/2023	€ 10.568,64	€ 11.574,60	Canone percepito A SALDO € 6.499,60	copia D.D. 47/2019-Compensazione parte spese per realizzazione nuovo impianto di riscaldamento di € 5.075,00 a carico dell'annualità 2018/2019 . Comune : Pietralunga - Loc. Caimattei - fg. 34 - part. 79 - Intervento di rifacimento nuovo impianto di riscaldamento abitazione - importo ammesso a compensazione € 12.382,00 (IVA comp)
AZ AGR PIERINI LUIGI E SANDRO	Contratto n. 3105 del 15/04/2011	30/11/2010	31/12/2023	€ 7.641,97	€ 8.369,42		Casella del Vescovo

PATRIMONIO IMMOBILIARE REGIONE UMBRIA - ELENCO CONCESSIONI ANNO 2019- AMBITO ALTA UMBRIA

Nominativo	Dati afor registrazione contratto	Data inizio	Data fine	Canone annuale da contratto €	Canone percepito nell'anno di competenza 2019	Documenti allegati	Note Contratto
AZ AGR FIORUCCI VILMA	Contratto n. 3334 del 09/05/2012	11/11/2011	10/11/2020	€ 3.324,44	€ 0,00		Salia
AZ AGR FONDACCI PAVILIO	Contratto n. 3333 del 09/05/2012	11/11/2011	10/11/2020	€ 1.194,78	€ 1.264,27		Salia
AZ AGR MOSSA e CENCIARELLI	Contratto di affitto in deroga REP 643 del 31/07/2017	31/07/2017	10/11/2020	€ 8.210,00	€ 8.383,31		Campo
AZ AGR GANOVELLI FRANCO	Contratto di affitto in deroga rep 664/2018	22/11/2017	22/11/2026	€ 3.700,00	€ 3.737,00		Terreni: Vaglie - Perrubbio
AZ AGR AMBROSINI	Contratto di affitto in deroga Rep 672 del 18/04/2018	28/02/2018	10/11/2026	€ 15.012,00	€ 15.162,12		Terreni ex azienda zootecnica Cima Petricci
AZ AGR FATTORIA MONTELUPO	Contratto di affitto in deroga Rep 721 del 04/02/2019	19/11/2019	10/11/2027	€ 11.800,00	€ 11.800,00		Terreni agricoli siti in varie località
AZ AGR NATICCHI MAURO	REP. N. 770 del 11/12/2019	11/12/2019	10/12/2024	€ 235,00	€ 235,00	copia contratto	nuovo contratto
CAPACCIONI CORRODO	concessione del 06/04/2017 prot. 4866	01/03/2017	31/03/2020	€ 202,21	€ 206,88		Appostamento di caccia
LISINI ROBERTO	concessione del 06/04/2017 prot. 4866	01/03/2017	31/03/2020	€ 202,21	€ 206,88		Appostamento di caccia
GIACCHI FABRIZIO	concessione del 06/04/2017 prot. 4866	01/03/2017	31/03/2020	€ 202,21	€ 206,88		Appostamento di caccia
MEUCCI FABIO	concessione del 06/04/2017 prot. 4866	01/03/2017	31/03/2020	€ 200,80	€ 205,44		Appostamento di caccia
MOSCATELLI MARCO	concessione del 06/04/2017 prot. 4866	01/03/2017	31/03/2020	€ 202,21	€ 206,88		Appostamento di caccia
GAETANO STEFANO	concessione del 03/06/2019 prot. 8773	01/03/2019	31/03/2022	€ 212,00	€ 212,00	copia concessione	Appostamento di caccia
LISINI MATTEO	concessione del 17/06/2019 - prot. 9279	01/03/2019	31/03/2022	€ 231,00	€ 231,00	copia concessione	Appostamento di caccia
ZAC DI SAN ZINO- CITTA' DI CASTELLO	D.D. n.187 del 28/01/2016	01/01/2016	31/12/2020	€ 1.700,00	€ 1.734,20		Zona addestramento cani Tipo B
ZAC CAIGNAGNI - GUBBIO	D.D. n.187 del 28/01/2016	01/01/2016	31/12/2020	€ 600,00	€ 612,70		Zona addestramento cani Tipo B
MENCIOTTI STEFANO	Rep. 6170 16/09/2019	16/09/2019	15/09/2028	€ 11.766,00	€ 11.766,00	copia contratto	Azienda Agri-Turistico Venatoria
ENEL ZONA DI PERUGIA	Vecchie concessioni regionali	01/01/2019	31/12/2019	€ 400,00	€ 400,00		Attraversamenti linee elettriche
ENEL ZONA DI PESARO	Vecchie concessioni regionali	01/01/2019	31/12/2019	€ 50,00	€ 0,00		Attraversamenti linee elettriche
TERNA	REP. N. 524 del 12/11/1976	01/01/2019	31/12/2019	€ 80,00	€ 80,00		Attraversamenti linee elettriche

PATRIMONIO IMMOBILIARE REGIONE UMBRIA - CONCESSIONI ANNO 2018 - AREA MONTE PEGLIA SUBASIO E ALTRI COMUNI

ENTE GESTORE: AGENZIA FORESTALE REGIONALE

Nominativo	Codice Fiscale/Partita IVA	Titolo uso	Oggetto Contratto	Prov.	Comune	Località/Indirizzo	Terreno	Fabbricato	Denominazione Fabbricato/UI	Fg.	Part.	Sub.	Superficie in concessione (Ha) terreno	Dati registrazione contratto	Data inizio	Data fine	Canone annuale da contratto €	Canone percepito nell'anno di competenza	Altro (indicare eventuali importi non riferiti al canone specificando la natura nel campo note contratto)	Note Contratto
Rota Lorenzo	RTOLNZ67M13M053J	Concessione a titolo oneroso	Azienda Agraria	TR	San Venanzo	La Rota	X			117			8,532	REP. N. 523 DEL 9/05/2016	27/04/2016	10/11/2024	€ 830,28	830,28		Adottato provvedimento di dilazione pagamento (rateizzazione)
Gualdana Angelo	00729870550	Concessione a titolo oneroso	Azienda Agraria	TR	San Venanzo	Fontanelle	X			115			2,611	REP. N. 524 DEL 9/05/2016	27/04/2016	10/11/2021	€ 239,18	0,00		canone in sospensione per lavori a carico del concessionario
Gualdana Angelo	00729870550	Concessione a titolo oneroso	Azienda Agraria	TR	San Venanzo	Sorbare di Sotto	X			121			13,2986	REP. N. 526 DEL 16/05/2016	06/05/2016	10/11/2025	€ 1.510,00	0,00		(canone sospeso per lavori a carico del concessionario)
Avv. Paola Francesco - Cessione alla Soc.agr. BIOFOREST	03498670540	Concessione a titolo oneroso	Azienda Agraria	TR	San Venanzo	Carena	X	X					100,8270	REP. N. 528 DEL 16/05/2016	06/05/2016	10/11/2025	€ 8.257,11	0,00		
Avv. Paola Francesco - Cessione alla Soc.agr. BIOFOREST	03498670540	Concessione a titolo oneroso	Azienda Agraria	TR	San Venanzo	Carena	X						65,87	REP. N. 590 DEL 12/12/2016	21/09/2016	10/11/2025	€ 3.925,00	0,00		
Scarponi Diana	SCRDN16M63H501Q	Concessione a titolo oneroso	Altro (specificare nel campo note)	TR	Orvieto	Cerquosino	X	X	Cerquosino	1			9,2285	REP. N. 499 DEL 14/04/2016	01/12/2012	30/11/2021	€ 1.714,30	857,14		provvedimenti di recupero somme in adozione
Chiappini Luciano	CHPLCN52D011381L	Concessione a titolo oneroso	Altro (specificare nel campo note)	TR	San Venanzo	S.Marino		X		111	57	2-4		REP. N. 737 DEL 15/05/2019	01/01/2019	31/12/2024	€ 1.630,00	1.630,00		vedi concessione allegata
Fattorini ANDREA ex Alessandro	FTTNR75E02E975I	Concessione a titolo oneroso	Altro (specificare nel campo note)	TR	San Venanzo	S.Vito	X						7,187		01/01/2019	31/12/2024	€ 322,00	322,00		vedi concessione allegata
Arci Caccia	PLGLPL60E181841J	Concessione a titolo oneroso	Altro (specificare nel campo note)	TR	Orvieto	Quercia Torta	X			7			61,0490				€ 1.600,00	1.600,00		vedi concessione allegata
Rosatani Danilo "Apicoltura Orazi"	RSTDNL55P281381J	Concessione a titolo oneroso	Altro (specificare nel campo note)	TR	San Venanzo	Palara-Carena	X								01/01/2019	19/02/2024	€ 110,00	110,00		
Testadura Giulia	TSTGLI27P62L188Y	Concessione a titolo oneroso	Altro (specificare nel campo note)	TR	San Venanzo	Ospedaletto	X			136	35/p		0,0675		01/01/2019	31/12/2021	€ 100,00	100,00		vedi concessione allegata
Urbanelli Francesco	RBNFNC45P04E975X	Concessione a titolo oneroso	Altro (specificare nel campo note)	TR	San Venanzo	Ospedaletto	X			136	41/p		0,0180		01/01/2019	31/12/2021	€ 100,00	100,00		vedi concessione allegata
Carliseppe Luigi	CRLLGU66D14A132O	Concessione a titolo oneroso	Altro (specificare nel campo note)	TR	San Venanzo	Ospedaletto	X			136	35/p		0,089		01/01/2019	31/12/2021	€ 100,00	100,00		vedi concessione allegata
Rai Way s.p.a.		Concessione a titolo oneroso	Altro (specificare nel campo note)	TR	San Venanzo	Ospedaletto	X			137	3/p		0,1000		01/01/2019	31/12/2021	€ 150,00	151,50		vedi concessione allegata
Cavalletti Marcello	CVMCL51T121381L	Concessione a titolo oneroso	Altro (specificare nel campo note)	TR	San Venanzo	Iliano		X		63	6/p			REP 727 DEL 06.03.2019	01/01/2019	03/02/2024	€ 200,50	200,50		vedi concessione allegata
Az. Agricola turistica Olivastrella	01330740554	Concessione a titolo oneroso	Azienda Agraria	TR	San Venanzo	S.Antilia e Iliano	X						15,3180	REP. N. 500 DEL 14/04/2016	01/01/2016	10/11/2023	€ 2.140,07	500,00		concessione già trasmessa
Briotti Fabrizio	BRTFRZ39R25H501Y	Concessione a titolo oneroso	Altro (specificare nel campo note)	TR	San Venanzo	Ospedaletto	X			114	2/p		0,0044		01/01/2019	31/12/2021	€ 100,00	100,00		vedi concessione allegata
Umbra Acque s.p.a	PZZPLA60M30H501X	Concessione a titolo oneroso	Altro (specificare nel campo note)	TR	San Venanzo	S.Marino-Pomello	X								01/01/2019	31/12/2021	€ 150,00	150,00		vedi concessione allegata
Perozzi Luca	PRZLCU66B04I726V	Concessione a titolo oneroso	Altro (specificare nel campo note)	TR	San Venanzo	Villaalba II	X	X		58			15,388	REP. N. 588 DEL 12/12/2016	01/01/2016	31/12/2023	€ 5.261,02	5.261,02		proroga art 28 LR 10/2018
Az. Agr. Marco Balestro	BLSMRC72D25E975B	Concessione a titolo oneroso	Azienda Agraria	TR	San Venanzo	Voc. Balli	X						404,5971	REP. N. 551 DEL 25/05/2016	04/05/2016	31/12/2023	€ 4.043,00	4.132,56		proroga art 28 LR 10/2018
Tempesta Giuliano	TMPGLN44P04I391W	Concessione a titolo oneroso	Altro (specificare nel campo note)	TR	San Venanzo	San Vito		X		9	62	1-2		REP. N. 756 DEL 04/09/2019	01/01/2019	31/12/2024	€ 3.910,00	3.910,00		vedi concessione allegata
Animal House sas di Cofani Roberto	02375480544	Concessione a titolo oneroso	Altro (specificare nel campo note)	TR	San Venanzo	San Venanzo	X			139			1,5938	REP. N. 750 DEL 22/05/2019	01/01/2016	31/12/2024	€ 114,71	118,00		vedi concessione allegata
Az. Agr. Belliscioni Maria	00454400557	Concessione a titolo oneroso	Azienda Agraria	TR	San Venanzo	Ospedaletto	X						12,8941	REP. N. 522 DEL 04/05/2016	01/01/2016	10/11/2023	€ 824,85	843,13		concessione già trasmessa
Az. Agr. Belliscioni Maria	00454400557	Concessione a titolo oneroso	Altro (specificare nel campo note)	TR	San Venanzo	Ospedaletto	X			96	70/p			REP. N. 627/2017	23/05/2017	10/11/2023	€ 100,00	100,90		concessione già trasmessa
Umbria Televisione S.r.l.	1615980545	Concessione a titolo oneroso	Altro (specificare nel campo note)	TR	San Venanzo	Monte Peglia	X			137	57		0,3005	REP. N. 614/2017	01/01/18	31/12/22	€ 4.329,00	4.429,36		concessione già trasmessa
Radio Subasio S.r.l.				TR	San Venanzo	Monte Peglia	X								01/01/18	31/12/22	€ 7.406,48		verifica contabile in corso	concessione in corso di stipula
Wind Telecomunicazioni S.p.A.	5410741002	Concessione a titolo oneroso	Altro (specificare nel campo note)	TR	San Venanzo	Monte Peglia	X			137	56/p		0,0432	REP. N. 630/2017	01/01/18	31/12/22	€ 15.483,62	15.842,86		concessione già trasmessa
Ass. ARTEMIDE	00735970550	Concessione a titolo oneroso	Altro (specificare nel campo note)	TR	Orvieto	Cerquosino	X	X		1				REP. N. 498 DEL 14/04/2016	05/02/2015	04/02/2022	€ 3.649,80	1.000,00		concessione già trasmessa
Az. Agr. Sagrazzini Alessandro	03499450546	Concessione a titolo oneroso	Azienda Agraria	TR	S. Venanzo	Bruciasasso-Costarelle-Faena-Paterna	X						113,396	REP. N.527 DEL 16/05/2016	06/05/2016	10/11/2025	€ 7.821,00	7.915,10		concessione già trasmessa
Morcellini Gino	MRCGNI41D231381T	Concessione a titolo oneroso	Altro (specificare nel campo note)	TR	San Venanzo	Campeggia	X			84	26/p		0,215	REP. N.546 DEL 16/05/2016	06/05/2016	05/05/2025	€ 215,67	215,67		concessione già trasmessa
Codetti Orlando Ass. TARTUFAI	CDTRND51A281381R	Concessione a titolo oneroso	Altro (specificare nel campo note)	TR	San Venanzo	Poggetto del Patocco	X			71	24/p		3,7622	REP. N.554 DEL 01/06/2016	01/06/2016	31/05/2025	€ 613,29	613,29		concessione già trasmessa
Calvelli Meri	CLVMRE60A49D656Z	Concessione a titolo oneroso	Altro (specificare nel campo note)	TR	Orvieto	Cerquosino loc. S. Faustino		X		1	128			REP. N.581 DEL 25/11/2016	01/12/2012	30/11/2021	€ 464,57	464,57		concessione già trasmessa
Mariani FAUSTO	MRNFST43T291381H	Concessione a titolo oneroso	Altro (specificare nel campo note)	TR	San Venanzo	San Venanzo	X			74	31/p		0,0800	Rep. 1204 Comunità montana M. peglia e S. Meana	30/04/2012	30/04/2027	€ 254,52	254,52		concessione già trasmessa
Bordichini Francesco	BRDFNC48E24A475B	Concessione a titolo oneroso	Altro (specificare nel campo note)	PG	Assisi	Eremo delle Carceri	X			129	21/p		0,0015		01/01/2020	31/12/2020	€ 7.797,00	7.797,00		concessione allegata
Mirti Francesca	MRTFNC44S66A475V	Concessione a titolo oneroso	Altro (specificare nel campo note)	PG	Assisi	Sorg. Maiole				13	113 e 5/p				01/01/2019	31/12/2021	€ 100,00	100,00		vedi concessione allegata
Montesi M. Emanuela	MNTMMN40S55F911Y	Concessione a titolo oneroso	Altro (specificare nel campo note)	PG	Assisi	Sorg. Tre Fontane									01/01/2019	31/12/2021	€ 100,00	100,00		vedi concessione allegata
Rinaldi Rino	RNLRNI34R21A475Q	Concessione a titolo oneroso	Altro (specificare nel campo note)	PG	Assisi	Sorg. Tre Fontane									01/01/2019	31/12/2021	€ 100,00	100,00		vedi concessione allegata
Balducci Franco	BLDFNC55A30A457T	Concessione a titolo oneroso	Altro (specificare nel campo note)	PG	Assisi	Sorg. Tre Fontane				131	25/p				01/01/2019	31/12/2021	€ 100,00	100,00		vedi concessione allegata
Balducci Piero	BLDPRI43S10A475A	Concessione a titolo oneroso	Altro (specificare nel campo note)	PG	Assisi	Sorg. Tre Fontane				131	25/p				01/01/2019	31/12/2021	€ 100,00	100,00		vedi concessione allegata
Stefanetti Annamaria	STFNMR49P60A475T	Concessione a titolo oneroso	Altro (specificare nel campo note)	PG	Assisi	Sorg. Tre Fontane									01/01/2019	31/12/2021	€ 100,00	100,00		vedi concessione allegata

Carocci Andrea		Concessione a titolo oneroso	Altro (specificare nel campo note)	PG	Assisi	Sorg. Colpnerieri							01/01/2019	31/12/2021	€ 100,00	100,00		vedi concessione allegata
Amministrazione Penitenziaria per l'Umbria	80025830482	Concessione a titolo gratuito	Altro (specificare nel campo note)	PG	Assisi	Loc. Mortaro	X		148	1/p	0,00.03	REP. N. 706 DEL 8/10/2018	01/01/18	31/12/22	€ 0,00	0,00		concessione già trasmessa
Società S.B.,T. exTELIT S.r.l. leg. Rapp. FENOTTI MASSIMO	.02145310542	Concessione a titolo oneroso	Altro (specificare nel campo note)	PG	Assisi	Loc. Mortaro	X		148	42/p - 43/p	0,00.10	REP. N. 713 del 8/10/2018	01/01/18	31/12/22	€ 6.100,00	6.818,00		concessione già trasmessa
Fuso Marcello	FSUMCL53E09A475U	Concessione a titolo oneroso	Annesso Agricolo	PG	Assisi			X	108	6		REP. N. 724 del 20/02/2019	01/01/2019	19/02/2024	€ 225,00	225,00		concessione già trasmessa
Comune di Spello	LRSRR760P12D653P	Concessione a titolo oneroso	Altro (specificare nel campo note)	PG	Spello	Loc. Collepino	X		14	48/p			01/01/2019	31/12/2021	€ 200,00	200,00		rata terreno per uso serbatoio acquedotto
Rai Way S.p.A. Mancino Aldo	MNCLDA64R20E625O	Concessione a titolo oneroso	Altro (specificare nel campo note)	PG	Assisi	Loc. Bolzella	X		164	8/p	0,0600	REP. N. 718 DEL 7/172019	01/01/18	31/12/22	€ 14.890,00	15.038,90		concessione già trasmessa
Comando Provinciale Vigili del Fuoco Perugia	FRZMRC64A09H501G	Concessione a titolo gratuito	Altro (specificare nel campo note)	PG	Assisi	Loc. Mortaro	X		148	1/p		REP. N. 707 DEL 10/10/2018	01/01/2018	31/12/2023	€ 0,00	0,00		vedi concessione allegata
Provincia di Perugia leg. Rappresentante PALAZZETTI BRUNO	.00443770540	Concessione a titolo gratuito	Altro (specificare nel campo note)	PG	Assisi	Loc. Mortaro	X		148	42/p		REP. N.703 DEL 3/10/2018	01/01/2018	31/12/2022	€ 0,00	0,00		vedi concessione allegata
Società MISSION VIGILANZA ex European Security S.r.l. leg. Rapp. RENZINI PIETRO	03034600548	Concessione a titolo oneroso	Altro (specificare nel campo note)	PG	Assisi	Loc. Mortaro	X		148	1/p	0,0003	REP. N. 712 del 21/11/2018	01/01/18	31/12/22	€ 2.178,00	0,00		concessione già trasmessa
Wind Telecomunicazioni S.p.A.	5410741002	Concessione a titolo oneroso	Altro (specificare nel campo note)	PG	Assisi	Loc. Mortaro	X		148	1/p	0,0004	REP. N.	01/01/18	31/12/22	€ 3.856,00	3.894,56		concessione già trasmessa
Radio Subasio S.r.l.				PG	Assisi	Loc. Mortaro	X					REP. N.	01/01/18	31/12/22	€ 0,00	verifica contabile in corso		Stipula concessione in corso
Az agraria Soc AGRICOLA UMBRIA VERDE	3500360544	Concessione a titolo oneroso	Azienda Agraria	PG	Panicale	Lupaia	X		28		34,1226	REP. N. 593 del 12/1/2017	21/10/2016	10/11/2025	€ 4.350,00	2.446,46		concessione già trasmessa
PREFETTURA DI PERUGIA	800013260544	Concessione a titolo gratuito	Altro (specificare nel campo note)	PG	Assisi	Loc. Mortaro	X		148	1/p	0,0002	REP. N. 704 DEL 3/10/2018	01/01/18	31/12/22	€ 0,00	0,00		vedi concessione allegata
Marco Balestro - voc. Balli - fraz. San Vito in Monte - San Venanzo (TR)	BLSMRC72D25E975B	Concessione a titolo oneroso	Azienda Agraria	TR	San Venanzo	fondo rustico loc. Balli	X		48	24-25	5,181	REP. N.. 55/2011	14/03/11	31/12/29	€ 220,00	226,67		DD. n. 107 del 31.1.2019 di proroga scadenza al 31.12.2023
Marisa Belliscioni - voc Mascalocchio n.26 - Fraz. Ponnello - San Venanzo (TR)	00256520552	Concessione a titolo oneroso	Azienda Agraria	TR	San Venanzo	FONDO RUSTICO Mascalocchio	X	X	47-58-59-70		46,3735		11/11/12	10/11/21	€ 5.962,92	6.143,81		(contratto stipulato da R.U.)
Enzo Bianchi - voc La Svolta n. 37 - Orvieto (TR) legale rappresentante Giovanni Capponi - voc Santa Rosa - Fraz. San Vito in Monte - San Venanzo (TR)	01341990552	Concessione a titolo oneroso	Azienda Agraria	TR	San Venanzo	compendio immobiliare loc. Casella sito nei comuni di Orvieto, Derone, San Venanzo	X	X			115,0759		30/12/09	31/12/23	€ 9.352,17	10.447,28		DD. n. 107 del 31.1.2019 di proroga scadenza al 31.12.2023
Laura Fattorini - voc. Santa Maria 17 - San Venanzo (TR)	01229700552	Concessione a titolo oneroso	Azienda Agraria	TR	San Venanzo	compendio immobiliare Santa Rosa	X	X	31-47		34,0879		01/01/10	31/12/23	€ 3.167,46	0,00		DD. n. 107 del 31.1.2019 di proroga scadenza al 31.12.2023
Rita Ricci - voc. Francione I° n. 4 - San Venanzo (TR)	00434440558	Concessione a titolo oneroso	Azienda Agraria	TR	San Venanzo	compendio immobiliare Francione I°	X	X	31-46-47		39,9883		11/11/12	10/11/21	€ 4.562,49	4.700,90		(contratto stipulato da R.U.)
Fiorella Ricci - via Palombaro n. 4 - San Venanzo (TR)	00256500554	Concessione a titolo oneroso	Azienda Agraria	TR	San Venanzo	compendio immobiliare Palara e Paterna	X	X	24-35		30,9938		11/11/12	10/11/21	€ 4.398,75	4.532,19		(contratto stipulato da R.U.)
Rota Lorenzo - voc. Rota, 29 San Venanzo (TR)	RTLNLZ67M13M053J	Concessione a titolo oneroso	Azienda Agraria	TR	San Venanzo	Fondo rustico pod. La Rota terreni e fabbricato	X	X	117		17,3168		30/04/2015	10/11/2024	€ 2.596,10	250,00		Adottato provvedimento di dilazione pagamento (rateizzazione)
Ceppa Giorgio - voc. Siano, 29 San Venanzo (TR)	CPPGRG55C31L219D	Concessione a titolo oneroso	Azienda Agraria	TR	San Venanzo	Fondo rustico pod. Siano terreni e fabbricato	X	X	99		8,135		01/12/2012	10/11/2021	€ 1.139,31	1.164,55		(contratto rinnovato da AFOR trasmesso 2015)
Chiesa Enrico - voc. Torricelle, 38 San Venanzo (TR)	CHSNRC59M17H501V	Concessione a titolo oneroso	Azienda Agraria	TR	San Venanzo	Fondo rustico pod. Torricelle terreni e fabbricato	X	X	69		7,3286		01/12/2012	10/11/2021	€ 1.512,71	0,00		(contratto rinnovato da AFOR trasmesso 2015) adottato provvedimento ingiuntivo
Vavassori Giovanni - voc. Tartufole, 30 San Venanzo (TR)	VVSGNN46E25L251M	Concessione a titolo oneroso	Azienda Agraria	TR	San Venanzo	Fondo rustico pod. Tartufole terreni e fabbricato	X	X	143		13,989		01/12/2012	10/11/2021	€ 1.330,66	1.360,07		(contratto rinnovato da AFOR trasmesso 2015)
Gualdana Angelo - voc. Fontanelle, 14 San Venanzo (TR)	00729870550	Concessione a titolo oneroso	Azienda Agraria	TR	San Venanzo	Fondo rustico pod. Fontanelle terreni e fabbricato	X	X	115		23,758		01/12/2012	10/11/2021	€ 2.206,48	0,00		(contratto rinnovato da AFOR trasmesso 2015)(canone sospeso per lavori a carico del concessionario)
Della Peruta Luca - voc. S. Antilia, 40 San Venanzo (TR)	DLLLCU61P02G702G	Concessione a titolo oneroso	Azienda Agraria	TR	San Venanzo	Fondo rustico pod. S. Antilia terreni e fabbricato	X	X	71		7,968		01/12/2012	10/11/2021	€ 1.298,54	1.327,30		(contratto rinnovato da AFOR trasmesso 2015)
Amadei Giulio - voc. Ischio fraz. S. Marino - San Venanzo (TR)	MDAGLI61D26E958Z	Concessione a titolo oneroso	Azienda Agraria	TR	San Venanzo	Fondo rustico pod. Ischio terreni e fabbricato	X	X	131-132		5,261		01/12/2012	10/11/2021	€ 979,18	1.000,87		(contratto rinnovato da AFOR trasmesso 2015)
Az. Agricola-turistica Olivastrella	01330740554	Concessione a titolo oneroso	Azienda Agraria	TR	San Venanzo	Fondo rustico pod. Fornace terreni	X	X	63	18-26	4,4910		30/04/2015	29/04/2021	€ 1.144,81	1.144,81		(contratto rinnovato da AFOR trasmesso 2015)
Mariani Ivona Fraz. S. Vito in Monte via Umberto I° n. 1/A San Venanzo	MRNVN147P45G601F	Concessione a titolo oneroso	Azienda Agraria	TR	San Venanzo	Fondo rustico pod. Porcarecchia terreni e fabbricato	X	X	22-24-33		7,4342		01/07/2015	10/11/2020	€ 689,34	0,00		(contratto rinnovato da AFOR trasmesso 2015)
Cagiotti Maurizio Fraz. Ospedaletto voc. Castellecchio San Venanzo (TR)	00750230559	Concessione a titolo oneroso	Azienda Agraria	TR	San Venanzo	Fondo rustico pod. Castellecchio terreni e fabbricato	X	X	114-115		26,0088		11/11/2013	10/11/2022	€ 1.808,81	0,00		(contratto rinnovato da AFOR trasmesso 2015)
MAGGI NAZZARO ex Van Dijk Jolanda Maria Josefinavoc. Pomasciano S. Venanzo (TR)	VNDJND59S47Z126D	Concessione a titolo oneroso	Azienda Agraria	TR	San Venanzo	Fondo rustico pod. Pomasciano terreni e fabbricato	X	X	49		11,4495	REP. N.. 677/2018	01/12/2012	10/11/2021	€ 1.745,20	0,00		(contratto trasferito a MAGGI NAZZARO)(canone IN SOSPENSIONE per lavori a carico del concessionario)
Azienda silvo - pastorale " La Bandita" Fraz. S. Maria di Lignano n. 9 - Assisi	00433990546	Concessione a titolo oneroso	Azienda Agraria	PG	Assisi	az. agr. La Bandita terreni e fabbricato	X	X	67-82-84		33,842		11/06/2013	10/11/2021	€ 3.552,63	3.660,40		(contratto stipulato da R.U.)
Az. agr. Zampitto Fraz. S. Maria di Lignano n. 40 - Assisi (PG)	02214300549	Concessione a titolo oneroso	Azienda Agraria	PG	Assisi	az. agraria terreni e fabbricato	X	X	67-82-84		33,842		11/06/2013	10/11/2021	€ 3.552,63	3.660,40		(contratto stipulato da R.U.)
Landrini Domenico az. agraria Sentino via Manin, 23 Foligno (PG)	LNDNDC38A10I888R	Concessione a titolo oneroso	Azienda Agraria	PG	Spello	Fondo rustico Colpnerieri terreni	X		5-9-15		15,2314		09/03/2015	10/11/2020	€ 3.281,30	3.354,00		(contratto rinnovato da AFOR trasmesso 2015)
Calabria Pierino loc. Nottiano - fraz. Armenzano, 66 Assisi	CLBPNR55P23G689E	Concessione a titolo oneroso	Azienda Agraria	PG	Assisi	Torgiovanetti e Nottiano terreni e fabbricato	X	X	108-135		12,4029	AFOR rep. 362/2015	05/07/2014	04/07/2020	€ 2.053,07	2.098,55		(contratto rinnovato da AFOR trasmesso 2015)
Soc. Agricola LA NEVE S.S. v.le Firenze,81 Foligno (PG)	03072740545	Concessione a titolo oneroso	Azienda Agraria	PG	Assisi	Terreni agrari in comune di Assisi e Spello	X		Assisi 109-110-111-114-121		753,598	AFOR rep. 361/2015	09/04/2015	08/04/2022	€ 71.079,82	72.654,40		(contratto rinnovato da AFOR trasmesso 2015)
Vanin Angela	VNNNLG65E51F205J	Concessione a titolo oneroso	Altro (specificare nel campo note)	TR	San Venanzo	Fondo rustico CORNIETE	X	X	2		4,508	AFOR rep. 447/2015	01/12/12	30/11/21	€ 2.416,16	€ 2.416,16		concessione già trasmessa
Tosi Sergio	TSOSRG67E16Z125G	Concessione a titolo oneroso	Azienda Agraria	TR	San Venanzo	Fondo rustico MESSAIA (trasformazione concessione in contratto agrario)	X	X	144-149		5,571	AFOR rep. 653/2017	06/09/17	10/11/21	€ 1.720,00	€ 0,00		(canone IN SOSPENSIONE per lavori a carico del concessionario)
Avv. Paola Francesco - Cessione alla Soc.agr. BIOFOREST	03498670540	Concessione a titolo oneroso	Azienda Agraria	TR	San Venanzo	Fondo rustico ROTAPRONA	X	X	6		8,66		01/12/12	30/11/21	€ 1.520,39	€ 1.547,76		
Belliscioni Maria	BLLMRA59L71G148T	Concessione a titolo oneroso	Azienda Agraria	TR	San Venanzo	Terreni Vallelaia e S. Antilia	X		94 e 71	5-6-35-42 // 19/p 3e 15/p	6,5074	AFOR rep. 665 del 14/2/2018	24/01/18	23/01/26	€ 597,00	€ 0,00		concessione già trasmessa
Golinelli Giampaolo - Swanborn Sylvia	GNLGPL58P164944K	Concessione a titolo oneroso	Azienda Agraria	TR	San Venanzo	Fabbricato CASANOVA		X				AFOR rep. 448/2015	01/01/15	31/12/22	€ 3.800,41	€ 3.800,41		concessione già trasmessa
Soc. Monte Massa Martano S.r.l.	00322970542	Concessione a titolo oneroso	Altro (specificare nel campo note)	TR	San Venanzo	Rata terreno ripetitore POGGIO DELLA CROCE	X						01/01/18	31/12/22	€ 5.577,00	€ 6.000,00		Stipula concessione in corso
COESO Consorzio S.n.c.	1421010552	Concessione a titolo oneroso	Altro (specificare nel campo note)	TR	Allerona	Fabbricati-Area verde att. - Oliveti	X	X				AFOR rep 736/2019	27/11/13	31/03/21	€ 13.480,15	€ 0,00		
Vigilanza Umbra s.p.a. (ex ITALSITE)	0623720547	Concessione a titolo oneroso	Altro (specificare nel campo note)	PG	Assisi	e porzione terreno Fg. 148 p. 1/p	X	X					28/05/15	28/05/21	€ 3.500,00	€ 3.591,73		concessione già trasmessa
Ei Towers (ex Elettronica Industriale S.p.A.)	01055010969	Concessione a titolo oneroso	Altro (specificare nel campo note)	PG	Assisi	Rata Terreno postazione ripetitrice	X						01/01/18	31/12/22	€ 19.965,75	€ 20.227,02		Rinnovo CONCESSIONE in corso di stipula

MARIOTTI TITO legale rappresentante Associazione beccacciai d'Italia	MRTT150M091381J	Concessione a titolo oneroso	Altro (specificare nel campo note)	TR	San Venanzo	zona addestramento cani da beccaccia	X			102			281,23	AFOR rep. 601/2017	08/02/2017	31/12/2019	€ 9,94	€ 559,94		vedi cartaceo concessione
Az. Agr. BALESTRO MARCO	BLSMRC72D25E975B	Concessione a titolo oneroso	Azienda Agraria	TR	San Venanzo	Fondo rustico MONACELLA	X	X					172,5916	AFOR rep. 610/2017	03/03/2017	10/11/2026	€ 40.100,00	€ 16.491,43		(canone in sospensione per lavori di manutenzione voc. MONACELLA) a carico del concessionario
AZ. Agr. GOLINELLI GIAMPAOLO	GLNGPL58P16A944K	Concessione a titolo oneroso	Azienda Agraria	TR	San Venanzo	Fondo rustico CASANOVA	X			44	77-78-91		5,70	AFOR rep. 619/2017	05/04/2017	10/11/2026	€ 1.010,00	€ 1.028,26		concessione già trasmessa
Wao Sustainable Solutions via Augusto d'Andrea, 12 - NETTUNO (Roma)	13346321006	Concessione a titolo oneroso	Altro (specificare nel campo note)	TR	San Venanzo	Area attrezzata "Sette Frati"	X	X		138-139-140				AFOR rep. 636/2017	24/05/2017	23/05/2023	€ 10.811,00	€ 0,00		Compensazione parte di canone per lavori straordinari eseguiti dal concessionario
Soc. Agricola Adriana di Sarra Fiore Manuel		Concessione a titolo oneroso	Azienda Agraria	TR	San Venanzo	Compendio aziendale Patriarca - Santa Lucia	x							AFOR rep. 1036/2019	10/05/2019	10/11/2039	€ 41.000,00	€ 41.000,00		vedi cartaceo concessione
DOMIZIANI CLAUDIO legale rapp. E.T.I. s.r.l.	.01572130555	Concessione a titolo oneroso	Altro (specificare nel campo note)	TR	San Venanzo	postazione ripetitrice		X		139	25/p			AFOR rep. 660 del 6/12/2017	23/10/2017	22/10/2022	€ 500,00	€ 0,00		concessione già trasmessa -ridefinizioni temporali ridefinizione canone
SBIZZI OCEANE (su delega BORDA FABIO GIUSEPPE)	SBRCNO86D45Z110D	Concessione a titolo oneroso	Azienda Agraria	PG	Perugia	Terreni loc. M. Tezio	X			47-50-67			375,4506	AFOR rep. 666 /2018	13./11/2017	10/11/2026	€ 39.304,00	€ 40.534,53		vedi cartaceo concessione
Az. Agraria Pod. Il Bello di PERUGINI SIMONETTA	PRGSNT64P67D077J	Concessione a titolo oneroso	Azienda Faunistica Venatoria	TR	San Venanzo	A.F.V. A.A.V. Monte Peglia	X	X		vari	varie		AFV Ha 651,4151 AAV Ha 298,4170	AFOR rep. 693 del 29/8/2018	25/07/2018	24/07/2026	€ 25.100,00	€ 25.100,00		pagamento in rate semestrali di cui la 1^ entro sei mesi dalla stipula vedi cartaceo concessione
Concessionari vari APPOSTAMENTI DI CACCIA - ambito M.Peglia e Selva di Meana n. - Subasio - Corciano - Deruta N 41		Concessione a titolo oneroso	Altro (specificare nel campo note)		San Venanzo	Appostamenti di caccia	X										€ 0,00	€ 11.830,46		Nulla osta (vari)



UNIONE DEI COMUNI DEL TRASIMENO

Provincia di Perugia

Comuni di Castiglione del Lago – Città della Pieve – Magione - Paciano – Panicale –
Passignano sul Trasimeno – Piegaro – Tuoro sul Trasimeno

**Al Coordinatore Area Patrimonio, Infrastrutture
Aziendali e Incarichi Speciali**

Via Don Bosco, n.11 06124 PERUGIA

sviluppumbria@legalmail.it

Passignano sul Trasimeno, 03/02/2020

Oggetto: Conto generale del patrimonio 2019.

In riferimento alle Vs. del 07/01/2020 assunta al Protocollo dell'Unione dei Comuni del Trasimeno l'08/01/2020 al n.45, in allegato alla presente si trasmette la tabella aggiornata con l'ELENCO CONCESSIONI demaniali regionali del lago Trasimeno rilasciate al 31/12/2019 corredate di copia dei disciplinari di:

ALI SUL LAGO S.R.L.	R2/2019
---------------------	---------

Disponibili per ogni eventuale chiarimento, porgiamo distinti saluti.

Il Responsabile dell'Area
Segreteria Turismo e Demanio
Geom. Silvano Vignali

Unione dei Comuni del Trasimeno
Area Segreteria, Turismo e Demanio
Via Europa, s.n.c. – 06065 Passignano sul Trasimeno (PG)
Tel. 075 827395 - PEC: comunideltrasimeno@postacert.umbria.it

PROTOCOLLO GENERALE

Ricevuta documento

Si attesta che presso il protocollo generale è stato presentato il seguente documento:

Ufficio protocollo: UP

N° Protocollo: 836

Data/ora : 03/02/2020 - 14:56

Oggetto : UNIONE DEI COMUNI DEL TRASIMENO - Prot. N.346 del 03-02-2020 - Conto generale del patrimonio 2019 - ELENCO CONCESSIONI demaniali regionali del lago

L'impiegato

ENTE GESTORE: UNIONE DEI COMUNI DEL TRASIMENO AREA SEGRETERIA TURISMO E DEMANIO																				
Nominativo	Codice Fiscale/Partita IVA	Titolo uso	Oggetto Contratto	Prov.	Comune	Località/Indirizzo	Terreno	Fabbricato	Denominazione Fabbricato/UI	Fg.	Part.	Sub.	Superficie in concessione (mq) terreno	Dati registrazione contratto	Data inizio	Data fine	Canone annuale da contratto €	Canone percepito nell'anno di competenza	Altro (Indicare eventuali importi non riferiti al canone specificando la natura nel campo note contratto)	Note Contratto
CANOA CLUB PERUGIA A.S.D. 40/2014	94054360541	Concessione a titolo oneroso	Altro (specificare nel campo note)	PG	Magione	VIA DELL'UNIVERSITA' 11-MONTE DEL LAGO	X	X	Casello Idraulico	26	320,149/R, 319/R		795	R4/2017 registrato a Perugia il 17/10/2017 al n. 4221	16/10/2017	31/12/2028	€ 1.623,34	€ 1.659,25		CONCESSIONE RILASCIATA - Attività Associazione - Terreno: mq.795,00 - Specchio d'acqua: mq. 329,00 - Opere varie tra cui porzione di fabbricato: mq.516,33.
ASSOCIAZIONE CIRCOLO NAUTICO SANT'ANDREA 6/2015	2827620549	Concessione a titolo oneroso	Fabbricato destinato a servizi	PG	Castiglione del Lago	VIA DIVISIONE BRIGATA GARIBALDI		X	Porto di Castiglione del Lago	46	1544	1		R.4/2016 registrata il 21/10/2016 al n. 6209	10/10/2016	31/12/2021	€ 207,97	€ 212,36		CONCESSIONE RILASCIATA per una porzione di immobile (unità immob. Foglio 46 partic.1544 sub1) destinato a sede Associazione della superficie di mq.35,00
CLUB VELICO CASTIGLIONESE 36/2014	02177420540	Concessione a titolo oneroso	Altro (specificare nel campo note)	PG	Castiglione del Lago	VIA DIVISIONE BRIGATA GARIBALDI	X	X	Porto di Castiglione del Lago	46	1544/r 510	2	4000	R. 9/2016	28/12/2016	31/12/2023	€ 4.610,77	€ 4.661,49		CONCESSIONE RILASCIATA - Turistico e attività connesse al club velico- Terreno mq.4.000,00 - Specchio d'acqua mq. 7000 - oltre mq. 793,41 di banchina - locali adibiti a spogliatoio, servizi e magazzino: mq. 333,25 - locali uso ufficio e sala riunioni: mq. 165,33 - pontili galleggianti: mq. 396,00
COMUNE DI MAGIONE 13/2007	349480541	Concessione a titolo oneroso	Altro (specificare nel campo note)	PG	Magione	PORTO DI TORRICELLA	X			12	27-111 e zona n.c.		2553	R 5/2008 registrata il 15/05/2008 al n. 6249	13/05/2008	31/12/2019	€ 273,54	€ 315,71		CONCESSIONE RILASCIATA per uso area verde e parcheggio pubblico, su cui sono presenti alcune infrastrutture tra cui: aiuole, impianti tecnologici, vialetti pedonali, cordoli in cemento e vialetti in ghiaia. - L'area ha una superficie complessiva di mq.2553,00.
Materazzi s.a.s. 5/2015	02979580541	Concessione a titolo oneroso	Fabbricato destinato a servizi	PG	Castiglione del Lago	Via Lungolago n.1		X		46	1544	1		R 5/2016	12/05/2017	11/05/2025	€ 1.279,36	€ 1.306,35		CONCESSIONE RILASCIATA - Porzione di immobile (unità immob. Foglio 46 partic.1544 sub1) destinato a sede Associazione della superficie di mq.35,00
IDA IMMOBILIARE S.N.C. 8/2014	02031970540	Concessione a titolo oneroso	Altro (specificare nel campo note)	PG	Tuoro Sul Trasimeno	Via Guglielmi,39 ISOLA MAGGIORE	X			29	168/R			R6/2014 registrata il 12/12/2014 al n.7757	09/12/2014	31/12/2020	€ 207,76	€ 212,36		CONCESSIONE RILASCIATA per specchio d'acqua su cui insiste un molo per una superficie di mq.78,00, ad uso turistico-ricettivo (attracco natanti) sulla particella 168/rata e specchio d'acqua antistante del foglio 29 del Comune di Tuoro s/T
COMUNE DI MAGIONE 7/2017	00349480541	Concessione a titolo oneroso	Altro (specificare nel campo note)	PG	Magione	Via S. Cocchini, 43				41	554/R		2138	R2/2017 registrata il 28/08/2017 al n.3742	19/08/2017	31/12/2028	€ 673,20	€ 688,09		CONCESSIONE RILASCIATA. - Area demaniale della superficie di mq-2,138,00 su cui insistono impianti tecnologici vari da utilizzare per le manifestazioni pubbliche (Festa del Giacchio ed eventuali altre iniziative) sulla particella 554/r del Foglio n. 41 del Comune di Magione, costituiti da tubazioni interrate per linee elettriche, idriche, del gas e impianti di scarico, oltre ai pozzetti di ispezione, quadri elettrici, centraline e altre opere complementari.
COMUNE DI PASSIGNANO SUL TRASIMENO 12/2008	00443490545	Concessione a titolo oneroso	Terreno	PG	Passignano Sul Trasimeno		X			41	235/R		1746	R 2/2009 registrato a Perugia il 21/10/2009 al n.12550	21/10/2009	31/12/2020	€ 189,87	€ 212,36		CONCESSIONE RILASCIATA per area verde (Pinelina)
LEGA NAVALE ITALIANA 35/2014	94123840541	Concessione a titolo oneroso	Altro (specificare nel campo note)	PG	Magione	Via Cocchini, n.10	X			41	300/R		1454	R2/2016 registrata in data 29/03/2016 al n. 2442	29/03/2016	31/12/2021	€ 1.125,07	€ 1.148,80		pontili galleggianti per ormeggio natanti, una gru posta sul braccio sinistro (spalle lago) della darsena stessa da destinare alle operazioni di alaggio dei mezzi nautici e porzioni di terreno demaniale contraddistinte al foglio 41 particella 300/r di mq.380 e foglio 47 p.lle n.83, 84/r. e 124/r. di mq.454,00 per complessivi mq.834,00 di terreno da riservare a rimessaggio temporaneo di carrelli e accessori vari dei natanti ormeggiati in loco.
CLUB VELICO TRASIMENO 21/2015	01102500541	Concessione a titolo oneroso	Altro (specificare nel campo note)	PG	Passignano Sul Trasimeno	Darsena Comandante Acton				41	2318/R			R 6/20016 registrata in data 07/12/2016 al n. 6873	21/11/2016	31/12/2021	€ 3.295,78	€ 3.365,31		CONCESSIONE RILASCIATA per darsena (specchio d'acqua e banchina) per attività diportistica del Club Velico Trasiemeno (ormeggio natanti) di cui specchio d'acqua mq.4.439,00 e banchina di mq. 1,341,00.

ENTE GESTORE: UNIONE DEI COMUNI DEL TRASIMENO AREA SEGRETERIA TURISMO E DEMANIO																				
Nominativo	Codice Fiscale/Partita IVA	Titolo uso	Oggetto Contratto	Prov.	Comune	Località/Indirizzo	Terreno	Fabbricato	Denominazione Fabbricato/UI	Fg.	Part.	Sub.	Superficie in concessione (mq) terreno	Dati registrazione contratto	Data inizio	Data fine	Canone annuale da contratto €	Canone percepito nell'anno di competenza	Altro (Indicare eventuali importi non riferiti al canone specificando la natura nel campo note contratto)	Note Contratto
FANAUTICI S.r.l. 25/2009	03100530546	Concessione a titolo oneroso	Altro (specificare nel campo note)	PG	Passignano Sul Trasimeno	Via della Vittoria, 39				25	100/R		1148,2	R 1/2011 registrato a Perugia il 22/03/2011 al n. 3916	07/03/2011	31/12/2022	€ 5.947,68	€ 6.073,17		CONCESSIONE RILASCIATA Darsena "Campo del Sole", costituita dalla struttura portuale, lo specchio d'acqua intercluso, la banchina, il pontile galleggiante, scivolo per alaggio imbarcazioni; il tutto entro la zona portuale di Navaccia in Comune di Tuoro s/T sulle particelle 100/r e zona n.c. antistante, oltre alla proiezione in acqua della rata della particella n. 99 diventata demanio idrico lacuale; il tutto per una superficie di mq. 8.628,80 di specchio d'acqua; mq. 658,10 di banchina; mq. 1.148,20 di area transito e scarpa; mq. 46,60 di scivolo per alaggio imbarcazioni; mq. 122,70 di pontile galleggiante; oltre a tutte le attrezzature costituite dalle strutture di ormeggio esistenti, linea di pubblica illuminazione con punti luce ogni 30 metri lungo il perimetro dei bracci della scarpata.
ALI SUL LAGO Srl 06/2019	02719830545	Concessione a titolo oneroso	Terreno	PG	Magione	S. FELICIANO	X			41	218/R - 302/R		1200	R 2/2019	16/12/2019	31/12/2024	€ 1.573,30			CONCESSIONE RILASCIATA per area verde e pedonale- corte complesso ricettivo adiacente "Ali sul Lago".
BUSITALIA SITA NORD S.R.L. 2/2011	03176620544	Concessione a titolo oneroso	Altro (specificare nel campo note)	PG	Passignano Sul Trasimeno		X	X		VARI	VARIE		6070	R 5/2012 registrata il 24/01/2013 al n. 1002	22/12/2012	31/12/2021	€ 28.689,36	€ 30.535,88		CONCESSIONE RILASCIATA della base di armamento di Busitalia; darsena, pontili di attracco per la navigazione pubblica; terreno demaniale mq. 6.070; specchi d'acqua mq.8.029,18; Opere varie (pontili, attracchi, banchina, ecc.: mq.3.162,50
CONDOMINIO "RESIDENCE LUNGOLAGO" 30/2014	02027310545	Concessione a titolo oneroso	Altro (specificare nel campo note)	PG	Magione	PIAZZA DELLA REPUBBLICA ,10 SAN FELICIANO	X			41	268/r. - 882/r.		345	R 1/2013 registrata il 13/05/2013 al n. 5835	29/04/2012	31/12/2019	€ 283,75	€ 316,47		CONCESSIONE RILASCIATA per corte pertinenziale complesso residenziale.
BELLAVEGLIA MAURIZIO 7/2013	02935080545	Concessione a titolo oneroso	Specchio Acqua	PG	Tuoro Sul Trasimeno	VIA GUGLIELMI,52 ISOLA MAGGIORE				25	Specchio d'acqua antistante la particella 102			R 2/2015 registrata il 26/10/2015 al n. 4238	12/10/2015	31/12/2020	€ 208,18	€ 212,36		CONCESSIONE RILASCIATA su specchio d'acqua della superficie di mq.28 per ormeggio imbarcazioni da diporto adiacente il pontile di Navaccia
CIRCOLO DI PORTISTI PESCASPORTIVI TRASIMENO 17/2012	80056910542	Concessione a titolo oneroso	Altro (specificare nel campo note)	PG	Passignano Sul Trasimeno	VIA L. GIAPPESI N. 5				41	235			R 2/2014 registrata il 31/01/2014 al n. 1343	20/01/2014	31/12/2019	€ 2.391,00	€ 2.470,76		CONCESSIONE RILASCIATA di una porzione della darsena di Passignano s/T per ormeggio imbarcazioni da diporto; di cui specchio d'acqua della superficie di mq.1.200 e banchina di mq.165.
IDA IMMOBILIARE S.N.C. 18/2012	02031970540	Concessione a titolo oneroso	Altro (specificare nel campo note)	PG	Tuoro Sul Trasimeno	Isola Maggiore				29	166			R 3/2014 registrata il 13/02/2014 al n.1927	31/01/2014	31/12/2019	€ 205,50	€ 212,36		CONCESSIONE RILASCIATA per ormeggio imbarcazioni da diporto; molo della superficie di mq.54
ITALGAS RETI S.P.A. 23/2013	00489490011	Concessione a titolo oneroso	Altro (specificare nel campo note)	PG	Passignano Sul Trasimeno	VIA SANDRO PERTINI				41	222 - 226 - 228 - 235			R 7/2016	30/12/2016	31/12/2022	€ 234,50			CONCESSIONE RILASCIATA con una condotta del gas metano in acciaio per uno sviluppo di ml.150
EDMA RETI GAS S.R.L. 12/2013	01230740522	Concessione a titolo oneroso	Altro (specificare nel campo note)	PG	Magione	loc. San Savino				53	20			R 3/2015 registrata il 04/01/2016 al n.5	31/12/2015	31/12/2021	€ 210,05			CONCESSIONE RILASCIATA per un attraversamento del canale Emissario con una condotta del gas per ml.24
ACQUA DOLCE SAILING 33/2013	02928920541	Concessione a titolo oneroso	Altro (specificare nel campo note)	PG	Perugia	Via Volterra, 15	X	X		26	126 - 317/r - 318 e zona antistante non censita		278	R 1/2014	17/01/2014	31/12/2025	€ 2.031,66	€ 2.099,44		CONCESSIONE RILASCIATA per SCUOLA E SERVIZI NAUTICI che comprende un terreno di mq.278; specchio d'acqua di mq.234; un fabbricato adibito a sede della scuola nautica (mq.71,28+26,40) e varie opere di sistemazione esterna (mq.152,21).
CLUB VELICO CASTIGLIONESE 37/2013	02177420540	Concessione a titolo oneroso	Altro (specificare nel campo note)	PG	Castiglione del Lago	VIA DIVISIONE BRIGATA GARIBALDI	X	X		46	1544		2100	R 4/2014 registrata il 09/04/2014 al n. 4287	07/04/2014	06/04/2023	€ 4.520,00	€ 4.619,98		CONCESSIONE RILASCIATA di un immobile adibito a ristorazione e bar della superficie di mq. 185,00 (130+55); oltre ad un'area di pertinenza di mq. 2.100.
COMUNE DI MAGIONE 19/2014	00349480541	Concessione a titolo oneroso	Altro (specificare nel campo note)	PG	Magione	PIAZZA FRA GIOVANNI DA PIAN DI CARPINE,6	X			41	2006/R.		6,25	R 5/2014 registrata il 11/12/2014 al n.7736	28/11/2014	31/12/2020	€ 207,76	€ 212,36		CONCESSIONE RILASCIATA per un monumento commemorativo. "stelo del carabiniere"

ENTE GESTORE: UNIONE DEI COMUNI DEL TRASIMENO AREA SEGRETERIA TURISMO E DEMANIO																				
Nominativo	Codice Fiscale/Partita IVA	Titolo uso	Oggetto Contratto	Prov.	Comune	Località/Indirizzo	Terreno	Fabbricato	Denominazione Fabbricato/UI	Fg.	Part.	Sub.	Superficie in concessione (mq) terreno	Dati registrazione contratto	Data inizio	Data fine	Canone annuale da contratto €	Canone percepito nell' anno di competenza	Altro (Indicare eventuali importi non riferiti al canone specificando la natura nel campo note contratto)	Note Contratto
MOTONAUTICA CARLI S.N.C. 11/2015	00741580526	Concessione a titolo oneroso	Altro (specificare nel campo note)	PG	Castiglione del Lago		X			46	1546		2000	R 1/2015 registrata il 19/05/2015 al n. 2182	29/04/2015	31/12/2024	€ 18.200,00	€ 12.240,93		CONCESSIONE RILASCIATA di uno specchio d'acqua intercluso per ormeggio imbarcazioni da diporto (Fg.46 Part.IIe 1544-1546, per una superficie dimq. 10.000,00; terreno di mq. 2.000,00 da destinare a rimessaggio temporaneo carrelli; Oltre a n. 4 pontili galleggianti con relative passerelle di accesso, banchina in terra a supporto dello specchio d'acqua.
CIAO CIAO DI BERNASCONI & C. S.N.C. 14/2015	01403870544	Concessione a titolo oneroso	Altro (specificare nel campo note)	PG	Tuoro Sul Trasimeno	loc. navaccia	X			25	76/R e131/R			R 4/2015 registrata il 30/12/2015 al n. 5116	14/12/2015	31/12/2021	€ 208,18	€ 212,36		CONCESSIONE RILASCIATA per una condotta idrica per lo scarico di acque meteoriche per uno sviluppo di Ml.130.
ASSOCIAZIONE SPORTIVA DILETTANTISTICA TRASIMENO A VELA 3/2016	94152020544	Concessione a titolo oneroso	Altro (specificare nel campo note)	PG	Magione	loc. torricella	X			12	110-830-833		550	R 1/2016 registrata il 03/03/2016	16/02/2016	31/12/2021	€ 7.050,00	€ 7.198,75		CONCESSIONE RILASCIATA di una darsena per ormeggio imbarcazioni da diporto che comprende uno specchio d'acqua di mq.3.100; terreno di mq.550; banchina di mq.750.
DINI BRUNO 5/2009	DNIBRN41L02G359P	Concessione a titolo oneroso	Terreno	PG	Passignano Sul Trasimeno	VIA EUROPA, 8	X			41	230/R		50	R 3/2016 registrata il 30/09/2016 al n. 5896	12/09/2016	31/12/2022	€ 208,12	€ 212,56		CONCESSIONE RILASCIATA di terreno demaniale adibito a corte pertinenziale fabbricato civile abitazione. Non ha pagato il canone 2017 di € 207,97. Ha pagato una rata del debito rateizzato anno 2017
COMUNE DI TUORO SUL TRASIMENO 10/2016	00412840548	Concessione a titolo oneroso	Altro (specificare nel campo note)	PG	Tuoro Sul Trasimeno	Isola Maggiore			Posto barca per N.U.	29	159/r		30+30	R6/2017 reg. a Perugia il 20/11/2017 al n. 4835	20/11/2017	31/12/2022	€ 207,76			CONCESSIONE RILASCIATA per specchio d'acqua della superficie di mq. 30 finalizzata all'ormeggio di una barca per carico e scarico nettezza urbana.
COMUNE DI MAGIONE 14/2016	349480541	Concessione a titolo oneroso	Altro (specificare nel campo note)	PG	Magione	San Feliciano	X		parcheggio	41	218/r, 2006/r, 2005 e 2004		7000	R5/2017 in attesa registrazione	31/12/2017	31/12/2022	€ 570,00	€ 582,61		CONCESSIONE RILASCIATA per parcheggio della superficie di mq. 7.000
CLUB NAUTICO SAN FELICIANO 16/2017	2439520541	Concessione a titolo oneroso	Altro (specificare nel campo note)	PG	Magione	San Feliciano			Darsena nuova	41, 47	298, 29, e zona n.c.			R2/2018 registrato il 21/11/2018 al n. 4100	31/08/2018	31/12/2023	€ 2.689,32	€ 2.718,90		CONCESSIONE RILASCIATA per occupazione di porzione di specchio d'acqua intercluso (darsena) su cui sono presenti tre (3) pontili galleggianti per ormeggio natanti, del pertinente specchio d'acqua intercluso per una superficie di mq. 5.400,00 e relativa banchina d'ormeggio in terra per una superficie di mt. 550,00, il tutto contraddistinto al Fg. 41 zona non censita antistante le particelle 299 e 298 del C.T. del Comune di Magione.
ACQUA DOLCE SAILING 21/2014	02928920541	Concessione a titolo oneroso	Altro (specificare nel campo note)	PG	Perugia	Via Volterra, 15	X		scuola e servizi nautici	26	126 - 317/R - 318		916,5	R1/2018 registrato il 21/04/2018	31/12/2017	31/12/2023	1539,16	1556,09		CONCESSIONE RILASCIATA per scuola di sci e servizi nautici; terreno demaniale mq. 6.070; specchii d'acqua mq.916,50

Data: 27 gennaio 2020, 13:06:07
Da: Umbria TPL e Mobilità S.p.A. <umbriamobilita@pec.it>
A: patrimonio.sviluppumbria@legalmail.it
Oggetto: trasmissione file immobili ex FCU -locazioni
Allegato: Copia di Sviluppumbria Elenco immobili 31.12.2019 pec.xls (84.3 KB)
Alla C.A. Alessio Dionisi

Buongiorno,
si trasmette in allegato la documentazione in oggetto.
Cordialità
Umbria TPL e Mobilità S.p.A.

PROTOCOLLO GENERALE

Ricevuta documento

Si attesta che presso il protocollo generale è stato presentato il seguente documento:

Ufficio protocollo: UP

N° Protocollo: 746

Data/ora : 28/01/2020 - 16:40

Oggetto : REGIONE UMBRIA - SERVIZIO DEMANIO E PATRIMONIO - trasmissione file immobili ex FCU -locazioni

L'impiegato

	Generalità Conduttore	Codice Fiscale	Titolo	km	Linea	Immobile	Comune	Dati Catast.	Categ.	Canone annuale	Rend. Cat.	data REG.	Cod. Contratto	Imp. Anno	Note
1	Agenzia / Biglietteria Cross Travel	03019830540	Comod.	Km 5+422	PSG/Pg	FV Staz. S. Anna	Perugia	F. 253 P. 95 Sub 3	C/1		768,23 €				Comodato gratuito
2	Angelantoni Carlo	NGLCRL71B12L188J	Affitto	Km 66+112	U/Tr	Magazzino+Locali stazione	Todi	F. 74 P. 84 S. 1	C/2	5.640,00 €	123,95 €	03/05/2018	T3H18T004425000VD	5.640,00 €	
3	AVIS Città di Castello	90001530543	Affitto	Km 22+876	U/SS	Locali PT Stazione	Città di Castello	F. 149 P. 255	A/10	3.960,00 €	1.456,10 €	24/10/2017	T3H17T011870000WE	3.960,00 €	
4	Bar S. Anna	BBCFNC42D54E805X	Affitto	Km 5+422	PSG/Pg	FV Staz. S. Anna	Perugia	F. 253 P. 95 Sub 2	C/1	27.000,00 €	2.929,40 €	29/12/2016	T3H16T015722000WE	27.000,00 €	
5	Bartolini Lepri Franca	LPRFNC50M49E256J	Affitto	Km 3+688	U/SS	Alloggio Stazione	Umbertide	F. 28 P. 93	E/1	3.000,00 €	1.007,09 €	26/10/2017	T3H17T012067000YG	3.000,00 €	
6	Battaglia Franco	BTTFNC51P01C351N	Affitto	Km 60+147	U/Tr	casello	Monte Cast. Vibio	F. 14 P. 77	D/7		454,48 €				CESSATO
59	Bernini Daniele	BRNDNL76E20G478R	Affitto	Km 22+760	U/Tr	casello	Perugia	F. 197 P. 89	E/1	2.640,00 €		04/11/2019	in registrazione		
7	Bianconi Walter	BNCWTR50A01E256K	Affitto	Km 0+000	U/Tr	Alloggio Stazione	Umbertide	F. 59 P. 290	E/1	3.480,00 €		18/01/2017	T3H17T000568000ZH	3.480,00 €	
8	Bonni Bruna	BNNBRN53B59D279D	Affitto	Km 20+195	U/Tr	casello	Perugia	F. 160 P. 40	D/7	1.680,00 €	671,39 €	24/10/2017	T3H17T011897000HH	1.680,00 €	
9	Bordoni Franco (Dattero)	BRDFNC76D21G478U	Affitto	Km 9+855	U/Tr	Stazione	Umbertide	F. 2 P. 129-173-174	E/1	3.000,00 €	3.507,00 €	12/10/2017	T3H17T011104000DD	3.000,00 €	
22	C. San Giustino/Lupi e Bufali/Croce Bianca	2921600546/90025740540	Comod.	Km 34+942	U/Tr	Stazione	San Giustino	F. 48 P.101-192-193	E/1			16/03/2017	Comodato 20anni		Lupi e Bufali Croce Bianca
10	Casciari Fabio	CSCFBA70C16G478I	Affitto	Km 33+213	U/Tr	casello	Perugia	F. 310 P.107	D/7		692,05 €				DIDSETTA DISSETTA MAGGIO 2017
11	Ceccarelli Fernando	CCCFFN39R20G478O	Affitto	Km 8+102	U/Tr	casello	Perugia	F. 10 P. 84	A3	3.000,00 €	301,61 €	15/02/2018	T3H18T001828000TK	3.000,00 €	
12	Censini Licia (area bar)	02972830547	Affitto	Km 0+000	U/Tr	Area Bar	Umbertide	F. 59 P. 291		3.300,00 €		10/01/2017	T3H17T000263000RI	3.300,00 €	
58	Ceroni Aleessio	CRNLSS79P29D786W	Affitto	Km 6+948	U/Tr	casello	Umbertide	F.151 P. 79	E/1	2.160,00 €		04/11/2019	in registrazione		
13	Ceroni Carlo	CRNCRL51M19E975G	Affitto	Km 7+135	U/Tr	Stazione	Umbertide	F.152 P.129	E/1	3.600,00 €	3.507,00 €	10/01/2017	T3H17T000255000RI	3.600,00 €	
14	Cini Arianna	CNIRFN76H57L188F	Affitto	Km 64+871	U/Tr	casello	Todi	F. 60 P. 66	D/7	1.800,00 €	609,42 €	16/03/2018	T3H18T002949000EE	1.800,00 €	
15	Ciofi Paolo	CFIPLA59H27G478R	Affitto	Km 36+037	U/Tr	casello	Perugia	F. 351 P.58	D/7		671,39 €				Avviate proc. sfratto MOROSO € 13.180,52
16	Ciuchi Cinzia	CCHCZ74B68L188Z	Affitto	Km 86+833	U/Tr	All. Staz. Acquasparta	Acquasparta	F. 41 P. 467 Sub1	A3	3.120,00 €	557,77 €	15/02/2018	T3H18T001829000UC	3.120,00 €	
17	Ciuchi Franco	CCHFNC39M10L188V	Affitto	Km 100+928	U/Tr	casello	Terni	F. 46 P. 219	E/1	3.180,00 €		24/10/2017	T3H17T011885000DD	3.180,00 €	
18	Comune di Acquasparta	80005310554	Conven.	Km 86+280	U/Tr	Stazione	Acquasparta	F. 41 P. 467-468 Sub1	E/1						
19	Comune di Fratta Todina	BCCGLN59B51F456N	Comod.	Km 58+980	U/Tr	Stazione	Fratta Todina	F. 17 P. 52	E/1			11/11/2016			5 anni
20	Comune di Massa Martana	00429530546	Comod.	Km 81+974	U/Tr	Stazione	Massa Martana	F. 45 P. 134 sub. 3,4,5,	E/1						
21	Comune di Perugia		affitto	Km 36+206	U/Tr	Staz. San Martino in Campo	Perugia	F. 351 P. 65	A/10			08/11/2016	T3H16T013503000LC	8.000,00 €	Direzione didattica
23	Crispoli Giancarlo	CRSGCR43B28L188D	Affitto	Km 63+450	U/Tr	casello	Todi	F. 43 P. 49	D/7	3.420,00 €	588,76 €	06/10/2017	T3H17T010731000NE	3.420,00 €	
24	Di Mario Virgilio	DMRVGL40D06G601W	Affitto	Km 37+298	U/Tr	casello	Perugia	F. 371 P.11	D/7	4.268,88 €	1.260,15 €	23/02/2017	T3H17T002254000UC	4.268,88 €	
25	Eredi Galvani Mario (area bar)	BNCFL55D65B794O	Affitto	Km 22+876	U/SS	Area Bar	Città di Castello	F. 149 P.1397		1.500,00 €	1.119,42 €	26/10/2017	T3H17T012101000FF	1.500,00 €	
26	Ferrara Gennaro	FRRGNR81A24F839F	Affitto	Km 23+707	U/Tr	casello	Perugia	F. 220 P. 172	D/7	1.440,00 €	991,60 €	06/10/2017	T3H17T010729000TK	1.440,00 €	
27	Ferretti Luigi	FRRLQU48P02A691D	Affitto	Km 65+835	U/Tr	casello	Todi	F. 74 P. 86 S. 4	A/3	3.408,00 €	390,44 €	24/10/2017	T3H17T011866000AA	3.408,00 €	€ 1.172,76
28	Fortunati Angelo	FRTNGL44D08L188E	Affitto	Km 68+726	U/Tr	casello	Todi	F. 100 P. 27	D/7	3.000,00 €	834,00 €	26/10/2017	T3H17T012080000VD	3.000,00 €	
29	Galatioto Francesco	GLTFNC44H18B300W	Affitto	Km 29+920	U/Tr	casello (terreno)	Perugia	F. 273 P.257	D/7	627,00 €	630,08 €	01/01/2017	T3H17T002256000WE	627,00 €	€ 940,62
30	Galmacci Elsa	GLMLSE44L49D786A	Affitto	Km 45+820	U/Tr	casello	Marsciano	F. 88 P. 23	D/7	3.000,00 €	1.167,19 €	26/10/2017	T3H17T012080000VD	3.000,00 €	
31	Giorgini Dolores	GRGDRS76C54A323E	Affitto	Km 26+376	U/Tr	casello	Perugia	F. 240 P. 139	D/7		743,70 €				INAGIBILE
32	Hasantari Xhevair	HSNXVR69S27Z100E	Affitto	Km 11+890	U/Tr	All. Staz. Solfagnano	Perugia	F.57 P.17 SUB 3	A/3	4.500,00 €	207,36 €	24/10/2017	T3H17T011875000BB	3.600,00 €	
33	Magrini Adriano	MGRDRN54S08D786R	Affitto	Km 102+557	U/Tr	casello	Terni	F. 49 P. 172	D/7	2.400,00 €	4.999,30 €	10/01/2017	T3H17T000245000NE	2.400,00 €	
34	Maiarelli Giuseppina	MRLGPP63D46G478S	Affitto	Km 32+592	U/Tr	casello	Perugia	F. 310 P.43	D/7		723,04 €				IN FASE DI REGISTARZIONE
35	Mario Ranucci Srl	00644410540	Affitto	Km 31+489	U/Tr	casello	Perugia	F. 287 P.43	D/7		619,75 €				Avviate proc. sfratto MOROSO
36	Marte Sport di Perri Franca	15169800545	Affitto	Km 65+835	U/Tr	casello	Todi	F. 74 P. 86 S. 3	C/1		1.050,47 €				CESSATO
37	Minimetron S.p.A.	02327710543	Affitto	Km 5+422	PSG/Pg	Palaz. S. Anna	Perugia	F. 253 P. 95 Sub 4	E/1			05/10/2017	17100516060316200	66.732,00 €	IVA+
38	Minimetron S.p.A.	02327710543	Affitto	Km 5+422	PSG/Pg	Palaz. S. Anna	Perugia	F.253 P.97	E/1						
39	Morlupi Maurizio e Francesco	MRLMRZ51S16E975P	Affitto	Km 44+090	U/Tr	casello	Marsciano	F. 57 P. 46	D/7	2.520,00 €	619,75 €	17/01/2017	T3H17T000550000PG	2.520,00 €	
56	Moto Club "Bats of the Road"	90019590547	Comod.	Km 15+819	U/Tr	Stazione	Città di Castello	F.242 P.180/181/902	E/1			01/03/2019	Comodato 20anni		Moto Club "Bats of the Road"
40	Nottoli Marco	NTTMRC64D30L188N	Affitto	Km 51+319	U/Tr	casello	Marsciano	F. 147 P. 184	D/7	1.500,00 €	846,99 €	15/02/2018	T3H18T001832000PG	1.500,00 €	
48	Organtini	01284190558	Affitto		U/Tr	Laboratorio St. Terni	Terni	F. 109 P. 79	C/3	3.600,00 €	395,40 €	20/10/2017	T3K17T005341000HH		
41	Pallotti Fabiola	PLLFBL67C60E975J	Affitto	Km 40+313	U/Tr	casello	Deruta	F. 8 P. 53 e 52-115	D/7		588,76 €				CESSATO
42	Paolotti Alessandro	PLTLN41P18G478I	Affitto	Km 34+543	U/Tr	casello	Perugia	F. 328 P.57	D/7		712,71 €				INAGIBILE
43	Placidi Marco	PLCMRC66L27G478W	Affitto	Km 17+469	U/Tr	Alloggio Stazione	Perugia	F. 99 P. 74 SUB 3	A/3		188,51 €				Avviate proc. sfratto MOROSO € 20.579,35
44	Poggini Maria Paola (area bar)	PGGMPL68A651155P	Affitto		U/SS	Area bar	Sansepolcro	F.68 P. 271	E/1	3.200,00 €	24.247,65 €	06/10/2017	T3H17T010696000FF	3.200,00 €	
45	Polidori Nicoletta	PLDNL64R52G478F	Affitto	Km 0+000	U/Tr	Alloggio Off. IES	Umbertide	F. 59 P. 297	E/1	4.344,00 €		18/01/2017	T3H17T000567000YG	4.344,00 €	
46	Pucci Celestino (Terreno)	PCCST47P01D786B	Affitto	Km 0+000	U/Tr	Officina IES terreno	Umbertide	F. 59 P. 297		260,86 €		18/01/2017	T3H17T000595000CC	260,86 €	
47	Rossi Giulio	RSSGLI41D25G478Z	Affitto	Km 9+240	U/Tr	casello	Perugia	F. 19 P. 33	D/7	3.600,00 €	1.022,58 €	24/10/2017	T3H17T0118875000BB	3.600,00 €	
57	Rossini Dino	RSSDNI50R11D787G	Affitto	Km 44+908	U/Tr	Magazzino	Marsciano	F.69 P. 74	E/1	1.800,00 €		01/09/2019	in registrazione		
49	Salatino Silvana	SLTSVN55C44H456U	Affitto	Km 23+828	U/Tr	All.Staz. Ponte Felcino	Perugia	F. 220 P. 197 SUB 2	A/2	3.000,00 €	406,71 €	24/10/2017	T3H17T011905000MD	3.000,00 €	
50	Schiaffella Marcello	SCHMCL52D06G478H	Affitto	Km 41+883	U/Tr	casa cantoniera fermata	Deruta	F. 17 P.157 sub 2, 3,	D/7	3.840,00 €	1.012,26 €	10/01/2017	T3H17T000250000MD	3.840,00 €	
51	Sdoga Maria Teresa	SDGMTR50C52E975Q	Affitto	Km 39+219	U/Tr	casello	Deruta	F. 2 P. 100	D/7	1.263,48 €	619,75 €	19/01/2017	T3H17T000654000UC	1.263,48 €	